

ALLEGATO L

CONTO DEL PATRIMONIO

SITUAZIONE PATRIMONIALE AL 31.12.2001

ATTIVITA'

011	A) Immobilizzazioni	1.299.456.488.110
011 01	Immobilizzazioni immateriali	3.215.428.371
01 01	Software	3.215.428.371
02	Immobilizzazioni materiali	450.231.759.285
02 02	Terreni	85.740.718.784
02 03	Fabbricati e relativo f.do amm.to	300.749.063.173
02 05	Attrezzature e sistemi informatici e relativo f.do amm.to	42.914.625.915
02 06	Automezzi e motomezzi e relativo f.do amm.to	3.798.884.350
02 07	Mobili e arredi d'ufficio e relativo f.do amm.to	12.158.970.272
02 10	Opere artistiche	4.869.496.791
03	Immobilizzazioni finanziarie	846.009.300.454
03 01	Partecipazioni in imprese controllate	11.746.718.711
03 02	Partecipazioni in imprese collegate	1.227.954.552
03 10	Crediti vs/Stato per servizio debito mutui a carico Stato	833.034.627.191
012	B) Attivo circolante	3.439.282.622.587
012 02	Crediti	3.054.318.357.079
02 01	Crediti v/contribuenti	9.367.063.719
02 02	Crediti v/Stato correnti	582.563.905.288
02 03	Crediti v/ Stato per investimenti	867.392.601.285
02 04	Crediti v/ Stato per tributi, compartec. e devoluzioni	1.157.723.420.409
02 05	Crediti v/altri correnti	65.190.616.948
02 06	Crediti v/altri c/capitale	2.363.939.558
02 07	Crediti v/utenti di beni patrimoniali	552.307.877
02 08	Crediti da alienazioni patrimoniali	910.092.668
02 09	Crediti per somme corrisposte c/terzi	417.873.864
02 11	Crediti v/UE correnti	105.108.082.101
02 12	Crediti v/UE per investimenti	240.327.031.465
02 13	Crediti v/Cassa DD.PP. e Istituti di Credito	22.401.421.897
04	Disponibilità liquide	384.964.265.508
04 01	Fondo di cassa	384.964.265.508
TOTALE ATTIVITA'		4.738.739.110.697

PASSIVITA'

015	D) Patrimonio netto	1.053.227.800.185
015 01	Fondi	0
01 03	Fondi vari	0
02	Netto patrimoniale	
01	Consistenza al 01/01/2001	776.273.753.479
02	Variazione dell'esercizio	276.954.046.706
Totale Netto Patrimoniale		1.053.227.800.185
016	E) Debiti	3.664.720.128.345
016 01	Debiti di finanziamento	1.430.433.409.426
01 01	Debiti per anticipazioni di cassa dal Tesoriere	
01 02	Debiti per mutui e prestiti	1.430.433.409.426
	- a carico bilancio regionale	596.540.764.010
	- a carico bilancio Stato	833.892.645.416
02	Debiti di funzionamento	2.200.878.342.389
02 01	Debiti v/fornitori	126.080.449.130
02 02	Debiti v/dipendenti	32.087.830.251
02 04	Debiti per anticipazioni di cassa (sanità)	940.000.000.000
02 08	Debiti v/altri (enti partecipati, consorzi e istituzioni)	732.548.118.428
02 09	Debiti per depositi cauzionali	20.821.004
02 10	Altri debiti	370.141.123.576
03	Debiti tributari	17.330.667.623
03 01	erario c/ritenute	3.315.581.726
03 04	erario c/trap	1.440.755.294
03 05	Inps c/collaboratori	7.017.334
03 06	debiti v/ist.previdenziali	12.567.313.269
04	Fondi spese vincolate	16.077.708.907
04 01	Fondo investimenti da realizzare	16.077.708.907
017	F) Ratei e Risconti passivi	20.791.182.167
01	Ratei passivi	19.865.916.392
017 02	Risconti Passivi	925.265.775
TOTALE PASSIVITA'		4.738.739.110.697

**ALLEGATO AL CONTO GENERALE DEL PATRIMONIO
ELENCO DESCRITTIVO DEI BENI IMMOBILI E DELLE
PARTECIPAZIONI**

codice	denominazione del complesso	comune	n° fabbricati	tipologia prevalente	sup.piazzali pavim.	sup.terreni mq	valore del bene 2001
RPGA0680208	CAMPING-SERBATOIO IDRICO CANDELETO	PIETRALUNGA	5	ALTRO - Camping/Serbatoio		48160	L. 177.881.882
RPGA0240202	S.MARTINO DI CANDEGGIO	CITTA DI CASTELLO	2	ABITAZIONE CIVILE	2448		L. 882.531.730
RPGA0240200	COACRI	CITTA DI CASTELLO	5	ABITAZIONE CIVILE	4623	0	L. 1.408.759.981
RPGA0680132	CANDELETO CASA	PIETRALUNGA	2	ABITAZIONE CIVILE	1830		L. 337.583.228
RTRD0760845	CASERMETTA	SAN VENANZO	2	ABITAZIONE CIVILE	2200	345835	L. 1.116.391.785
RTRD0020822	SCOPETO	ALLERONA	1	ABITAZIONE RURALE	970	0	L. 84.432.108
RTRD0020800	ACQUAVIVA	ALLERONA	1	ABITAZIONE RURALE	2808		L. 677.146.247
RTRD0020814	PODERE FORNACCIO	ALLERONA	1	ABITAZIONE RURALE	2210	0	L. 201.404.046
RPGC0080634	ZAMPITTO	ASSISI	2	ABITAZIONE RURALE	4572	0	L. 488.843.823
RPGC0080808	CANONICA	ASSISI	2	ABITAZIONE RURALE	5901,53	0	L. 858.723.641
RPGC0080633	TRE FONTANE	ASSISI	1	ABITAZIONE RURALE	0	0	L. 40.343.846
RPGC0080822	NOTTIANO	ASSISI	2	ABITAZIONE RURALE	209	1839	L. 283.872.541
RPGA0240089	VALCHERACCIA LA CASINA DI SOPRA	CITTA DI CASTELLO	1	ABITAZIONE RURALE	1080	0	L. 57.174.795
RPGA0240048	PETERTE	CITTA DI CASTELLO	1	ABITAZIONE RURALE	650	0	L. 88.284.099
RPGA0240030	COLLE DELLA PALMA	CITTA DI CASTELLO	1	ABITAZIONE RURALE	2247,5	0	L. 92.844.891
RPGA0240035	IL MOLINO	CITTA DI CASTELLO	1	ABITAZIONE RURALE	280	0	L. 24.489.876
RPGA0240061	SARNIANO	CITTA DI CASTELLO	1	ABITAZIONE RURALE	841	0	L. 185.288.848
RPGA0240059	S.ZINELLO (CANDEGGIO)	CITTA DI CASTELLO	1	ABITAZIONE RURALE	1790	580	L. 78.952.735
RPGA0240045	PAGINO	CITTA DI CASTELLO	1	ABITAZIONE RURALE	970	0	L. 88.839.079
RPGA0240048	PALAZZO DEL CUCCO	CITTA DI CASTELLO	1	ABITAZIONE RURALE	1720	0	L. 107.772.702
RTRD0310824	PIAN DI MEANA	FICULLE	1	ABITAZIONE RURALE	810		L. 90.579.290
RPGA0400086	CAI PAUSELLI	GUBBIO	2	ABITAZIONE RURALE	2884	0	L. 504.518.084
RPGA0400085	CAI MIARI	GUBBIO	3	ABITAZIONE RURALE	3050	0	L. 287.338.249
RPGC0570839	CASA OLIVIERI	NOCERA UMBRA	6	ABITAZIONE RURALE	4889	0	L. 708.214.161
RPGC0570838	BANDITA 1	NOCERA UMBRA	2	ABITAZIONE RURALE	2328	0	L. 715.792.290
RPGA0680149	CUIANO	PIETRALUNGA	2	ABITAZIONE RURALE	4250	0	L. 334.818.905
RPGA0680184	OLMO	PIETRALUNGA	1	ABITAZIONE RURALE	2010		L. 429.178.879
RPGA0680152	LA VALLACCIA	PIETRALUNGA	1	ABITAZIONE RURALE	860	580	L. 103.931.832
RPGA0680211	VALCELLE DELLE CROCI	PIETRALUNGA	6	ABITAZIONE RURALE	4584		L. 1.205.115.899
RPGA0680207	PALAZZO DEL RICCIO	PIETRALUNGA	2	ABITAZIONE RURALE	3100	384	L. 435.031.898
RPGA0680133	CANTARELLO	PIETRALUNGA	1	ABITAZIONE RURALE	3030	860	L. 171.382.551
RPGA0680147	COLLE LUNGO I	PIETRALUNGA	1	ABITAZIONE RURALE	2430		L. 2.553.009
RPGA0680187	VARREA	PIETRALUNGA	1	ABITAZIONE RURALE	1450		L. 565.023.974
RPGA0680159	MONTE GRANDE	PIETRALUNGA	1	ABITAZIONE RURALE	2705	225	L. 55.970.783
RPGA0680150	LA CASA	PIETRALUNGA	2	ABITAZIONE RURALE	1230	220	L. 1.523.400
RPGA0680125	CAI PIZZICHELLI DI CANDELETO	PIETRALUNGA	1	ABITAZIONE RURALE	1221	11325	L. 417.921.274
RPGA0680185	PODERE NUOVO	PIETRALUNGA	1	ABITAZIONE RURALE	2270		L. 48.987.181
RPGA0680187	PIAN DEL SASSO	PIETRALUNGA	1	ABITAZIONE RURALE	830	1580	L. 18.408.123
RTRD0760844	CASANOVA	SAN VENANZO	2	ABITAZIONE RURALE	3987		L. 273.981.470
RTRD0760927	POD.SORBARE DI SOTTO 1	SAN VENANZO	2	ABITAZIONE RURALE	4511,5		L. 198.927.812
RTRD0760882	PODERE FULIGNANO	SAN VENANZO	1	ABITAZIONE RURALE	1954,72	0	L. 288.752.872
RPGA0680189	CAICOCCHI	UMBERTIDE	18	ABITAZIONE RURALE - agriturismo	13930	1897156	L. 8.988.891.023
RTRD0020802	BUCACCE-CASSETTA	ALLERONA	1	ABITAZIONE RURALE - rudere	170	0	L. 357.211
RPGC0080619	LE MONTARELLE	ASSISI	4	ABITAZIONE RURALE - rudere	7140,48	0	L. 205.942.728
RPGA0240019	CAROTOLI	CITTA DI CASTELLO	5	ABITAZIONE RURALE - rudere	1250	20270	L. 121.384.548
RPGA0240011	CALDESE	CITTA DI CASTELLO	1	ABITAZIONE RURALE - rudere	0	2620	L. 23.845.588
RPGA0240032	FLAMIA	CITTA DI CASTELLO	1	ABITAZIONE RURALE - rudere	370	0	L. 48.314.294
RPGA0240031	COLLE DI CICULO	CITTA DI CASTELLO	1	ABITAZIONE RURALE - rudere	1000	0	L. 54.108.982

codice	denominazione del complesso	comune	fabbr. tipologia prevalente	sup.piazzali	sup.terreni mq	valore del bene 2001
RPGA0240010	CALCINETO	CITTA DI CASTELLO	ABITAZIONE RURALE - rudere	1410	1310	L. 30.989.579
RPGA0240008	CA' FORTI	CITTA DI CASTELLO	ABITAZIONE RURALE - rudere	1310	0	L. 71.406.466
RPGA0240009	CAICOCCHI	CITTA DI CASTELLO	ABITAZIONE RURALE - rudere	1082	720	L. 75.148.718
RPGA0240037	LA CASINA	CITTA DI CASTELLO	ABITAZIONE RURALE - rudere	1730	0	L. 76.269.831
RPGA0240021	CASA SERRA	CITTA DI CASTELLO	ABITAZIONE RURALE - rudere	2080	0	L. 2.826.170
RPGA0240044	MONTE RUPERTO	CITTA DI CASTELLO	ABITAZIONE RURALE - rudere	511	0	L. 38.358.278
RPGA0240027	COLCELLO	CITTA DI CASTELLO	ABITAZIONE RURALE - rudere	1630	0	L. 39.795.862
RPGA0240003	CA' FARINO	CITTA DI CASTELLO	ABITAZIONE RURALE - rudere	1103	0	L. 63.567.256
RPGA0240025	CHINURA	CITTA DI CASTELLO	ABITAZIONE RURALE - rudere	1777	0	L. 67.098.436
RPGA0240058	RANCONI	CITTA DI CASTELLO	ABITAZIONE RURALE - rudere	1460	0	L. 101.883.971
RPGA0400096	PALAZZO SESSE	GUBBIO	ABITAZIONE RURALE - rudere	3270	0	L. 69.180.566
RPGA0400099	TATRINA	GUBBIO	ABITAZIONE RURALE - rudere	545	0	L. 108.091.232
RPGA0400088	CAI VILLA	GUBBIO	ABITAZIONE RURALE - rudere	1230	0	L. 46.669.444
RPGA0400093	CERQUETO	GUBBIO	ABITAZIONE RURALE - rudere	1830	2000	L. 184.221.139
RPGA0400091	CASELLACCE	GUBBIO	ABITAZIONE RURALE - rudere	880	0	L. 1.398.820
RPGA0400090	CASA NOVA VATRINA	GUBBIO	ABITAZIONE RURALE - rudere	790	1830	L. 49.463.237
RPGA0550108	MOLINACCIO	MONTONE	ABITAZIONE RURALE - rudere	740	0	L. 83.114.627
RPGA0550111	PICCIATI	MONTONE	ABITAZIONE RURALE - rudere	3230	0	L. 366.686.830
RTRD0590825	ACQUASANTA	ORVIETO	ABITAZIONE RURALE - rudere	740	0	L. 220.808.016
RTRD0590829	PLAN DELLA CASA	ORVIETO	ABITAZIONE RURALE - rudere	1260	0	L. 177.050.661
RTRD0590830	QUERCIA TORTA	ORVIETO	ABITAZIONE RURALE - rudere	1460	0	L. 194.280.835
RTGA0680160	MONTE LARDARO	PIETRALUNGA	ABITAZIONE RURALE - rudere	1960	0	L. 47.214.908
RTGA0680180	VALDEMARO	PIETRALUNGA	ABITAZIONE RURALE - rudere	2360	0	L. 2.479.466
RTGA0680178	VALBOGNA	PIETRALUNGA	ABITAZIONE RURALE - rudere	1040	0	L. 1.082.646
RTGA0680141	CATAFACCIA	PIETRALUNGA	ABITAZIONE RURALE - rudere	1970	36080	L. 69.211.288
RTRD0750841	CASA FINETTA	SAN VENANZO	ABITAZIONE RURALE - rudere	77	0	L. 121.347
RTRD0750883	PODERE LE CIVITELLE	SAN VENANZO	ABITAZIONE RURALE - rudere	2846,53	0	L. 212.870.308
RTRD0750860	MELONTA II	SAN VENANZO	ABITAZIONE RURALE - rudere	1610	0	L. 84.313.765
RTRD0750891	PODERE PATRIARCA	SAN VENANZO	ABITAZIONE RURALE - rudere	2138	0	L. 69.028.147
RTRD0750843	PODERE MANDRIOLI	SAN VENANZO	ABITAZIONE RURALE - rudere	786,25	0	L. 93.350.214
RTRD0750874	POD. SORBARE DI SOTTO 2	SAN VENANZO	ABITAZIONE RURALE - rudere	724,4	0	L. 28.941.036
RTGA0200401	PORTO LAC. CAST. DEL LAGO	CASTIGLIONE DEL LAGO	ALTR0	0	6655	L. 252.149.040
RTGA0430413	PORTO LAC. S. ARCANGELO	MAGIONE	ALTR0	0	12415	L. 262.149.040
RTGA0430412	PORTO LAC. MONTE DEL LAGO	MAGIONE	ALTR0	0	0	L. 108.082.100
RTGA0430411	PORTO LAC. TORRICELLA	MAGIONE	ALTR0	0	3755	L. 336.198.720
RTGA0430410	PORTO LAC. S. FELICIANO	MAGIONE	ALTR0	0	22685	L. 336.198.720
RTGA0430418	EX FRANTUOIO	PANICALE	ALTR0	0	0	L. 561.576.025
RTGA0440416	PORTO LAC. PASS. SUL TRASIM.	PASSIGNANO SUL TRASIMENO	ALTR0	0	22623	L. 336.198.720
RTGA0440440	PORTO LAC. ISOLA MAGGIORE	TUORO SUL TRASIMENO	ALTR0	0	649	L. 210.124.200
RTGA0440439	PORTO LAC. MAVACCIA	TUORO SUL TRASIMENO	ALTR0	0	13865	L. 210.124.200
RTRE0641208	CASALBERGO CASALAGO	TERNI	ALTR0 - albergo	745	0	VENDUTO NEL 2001
RTRE0661210	CASELLO IDRAULICO NARNI	NARNI	ALTR0	475	0	NON E' DI PROPRIETA'
RTRD0750870	PICCOLO MONDO	SAN VENANZO	ALTR0 - albergo ristorante	3730	0	L. 1.192.454.835
RTRE0841208	AZIENDA PROMOZIONE TURISTICA	TERNI	ALTR0 - azienda promoz. turist.	1	0	VENDUTO NEL 2000
RPGA02020203	CAMPING LA MONTESCA	CITTA DI CASTELLO	ALTR0 - camping	6	0	L. 995.490.842
RPGB0660436	LOCALI VIA ELCE DI SOTTO/C	PERUGIA	ALTR0 - casa dello studente	1	31849	L. 3.841.566.289
RPGB0660439	LOCALI VIA ELCE DI SOTTO/D	PERUGIA	ALTR0 - casa dello studente	1	0	L. 9.677.852.935
RPGA050112	ROCCA D'ARIES	MONTONE	ALTR0 - castello futuro museo	3	1290	L. 2.374.256.373

codice	denominazione del complesso	comune	n° fabbr icati	tipologia prevalente	sup.piazzali pavim.	sup.terreni mq	valore del bene 2001
RPGA0240201	S.ANDREA II	CITTA DI CASTELLO	2	ALTRO - chiesa abitez.rurale	395	550	L. 39.251.463
RPGA0240077	LA MONTESCA	CITTA DI CASTELLO	5	ALTRO - edifici ricettivi		84189	L. 20.588.427.665
RPGB0640417	EX GIOVENTU' ITALIANA	PASSIGNANO SUL TRASIMENO	1	ALTRO - edifici ricettivi	3990	10930	L. 1.851.000.000
RTRD0750907	SETTE FRATI	SAN VENANZO	1	ALTRO - edificio convegni	680	0	L. 520.170.882
RPGB0680434	LOCALI VIA DEL VERZARO	PERUGIA	1	ALTRO - fonoteca	0	0	L. 360.850.113
RTRE0841213	ISTITUTO D'ARTE	TERNI	2	ALTRO - istituto d'arte	503,85		L. 4.433.932.998
RPGB0430409	ISTITUTO DI IDROLOGIA E PESCIOLTURA	MAGIONE	1	ALTRO - laboratori	50		L. 25.083.578
RPGB0610415	PALAZZO BALDESCHI	PACIANO	1	ALTRO - museo	400		L. 867.812.948
RPGA0240081	TELA UMBRA	CITTA DI CASTELLO	3	ALTRO - museo negozi	1200	75	L. 8.150.717.718
RPGC0080823	OSSERVATORIO MONTE SUBASIO	ASSISI	1	ALTRO - osservatorio abitazioni	0	0	L. 74.194.855
RPGA0550210	COLOTI	MONTONE	5	ALTRO - osservatorio abitazioni	1824	752	L. 1.824.706.153
RPGA0240078	MAGAZZINI VIA GRAMSCI	CITTA DI CASTELLO	0	ALTRO - parcheggio	489		L. 16.808.938
RPGB0280404	CASTELLO DI CASALINA	DERUTA	1	ALTRO - sale pubbliche	0	387	L. 234.137.710
RPGB0680420	PALAZZO DONINI	PERUGIA	1	ALTRO - sale pubbliche			L. 22.212.229.182
RPGC0320853	ISTITUTO VIA CAIROLI	FOLIGNO	1	ALTRO - scuola	171		L. 2.088.533.308
RPGB0680432	EDIFICIO EX ENALC	PERUGIA	1	ALTRO - scuola	989,5		L. 5.882.663.747
RTRE0841201	ISIRM	TERNI	10	ALTRO - scuola uffici	34830		L. 22.391.801.323
RPGB0430407	EX CASELLO IDRAULICO	MAGIONE	1	ALTRO - servizi lacustri	280		L. 493.371.622
RPGA0380082	EX COLONIA G.ITALIANA	GUALDO TADINO	1	CASA DI CURA	276	10333	VENDUTO NEL 2001
RTRE0011200	SORGENTE FURAPANE	ACQUASPARTA	1	FABBRICATO RURALE	9250		L. 33.819.672
RTRD0020805	CASA LUNGA	ALLERONA	1	FABBRICATO RURALE	920		L. 88.188.114
RTRD0020813	PODERE FONTANA	ALLERONA	1	FABBRICATO RURALE	1920	0	L. 3.025.788
RTRD0020812	PODERE LA FARGNETA	ALLERONA	2	FABBRICATO RURALE	788	0	L. 148.896.109
RTRD0020808	CASA NERA	ALLERONA	3	FABBRICATO RURALE	2880		L. 58.288.453
RTRE0041203	VIVAIO RIO GRANDE	AMELIA	5	FABBRICATO RURALE	130	31498	L. 116.431.920
RTRE0051207	VIVAIO	ARRONE	1	FABBRICATO RURALE	1030		L. 279.711.557
RPGC0060607	CAPANNE-ASSISI	ASSISI	2	FABBRICATO RURALE	2131,19	0	L. 127.781.779
RPGC0060608	CARCERELLE	ASSISI	1	FABBRICATO RURALE	0	0	L. 8.320.918
RPGC0060618	LE MANDRIE	ASSISI	1	FABBRICATO RURALE	158	0	L. 26.244.513
RPGC00806401	CASA S.LUCIA (PARTE A)	ASSISI	5	FABBRICATO RURALE	42048		L. 987.800.929
RPGC0060800	BANDITELLA DI BANDITA	ASSISI	4	FABBRICATO RURALE	5424	0	L. 230.894.977
RPGC0060825	RIFUGIO DEI CACCIATORI	ASSISI	0	FABBRICATO RURALE	364	0	L. 1.912.130
RPGC0060801	BANDITA CILLENI	ASSISI	1	FABBRICATO RURALE	2718,21	0	L. 274.401.163
RPGC0060831	STAZZI	ASSISI	1	FABBRICATO RURALE	497	0	L. 48.280.278
RPGC0060827	RIFUGIO II	ASSISI	1	FABBRICATO RURALE	0	0	L. 9.787.738
RPGC0060802	BANDITA PICCOLA	ASSISI	2	FABBRICATO RURALE	2431,85	0	L. 898.048.385
RPGC0060603	BANDITELLA DI NOTIANO	ASSISI	1	FABBRICATO RURALE	573,13	0	L. 327.651.818
RPGC0080617	LA FORNACE -ASSISI	ASSISI	2	FABBRICATO RURALE	23499,8	0	L. 187.420.260
RPGC0060628	RIFUGIO VALLONICA	ASSISI	1	FABBRICATO RURALE	0	0	L. 95.375.374
RPGC0060632	TORGIOVANNETTI	ASSISI	2	FABBRICATO RURALE	608,88	0	L. 367.948.575
RPGC0060816	LA CASTELLANA	ASSISI	1	FABBRICATO RURALE	122	0	L. 82.511.860
RPGC0060829	RUOZI	ASSISI	1	FABBRICATO RURALE	497	0	L. 7.968.980
RPGC0060824	PIANACCI	ASSISI	1	FABBRICATO RURALE	568	0	L. 21.080.710
RPGC00606101	CASACCE (Parte A)	ASSISI	4	FABBRICATO RURALE	3515	2382	L. 278.192.602
RPGA0240083	SASSI GROSSI	CITTA DI CASTELLO	1	FABBRICATO RURALE	880	0	L. 21.894.942
RPGA0240062	PODERE MONTE MAGGIORE	CITTA DI CASTELLO	10	FABBRICATO RURALE	0	48270	L. 1.222.105.871
RPGA0240002	BOCCA SERIOLA	CITTA DI CASTELLO	8	FABBRICATO RURALE	2900	81040	L. 3.511.701.743
RPGA0240013	CANNETO	CITTA DI CASTELLO	6	FABBRICATO RURALE	2513	19490	L. 1.183.001.347

- codice denominazione del complesso comune fabbr. (tipologie prevalente sup.piazze/ pavim. terreni mq valore del bene 2001

RPGA0240016	CAPPANNE-CITTA' DI CASTELLO	CITTA DI CASTELLO	2	FABBRICATO RURALE	984	0	L. 28.081.800
RPGA0240053	POZZUOLO	CITTA DI CASTELLO	2	FABBRICATO RURALE	960	410	L. 41.616.289
RPGA0240040	LE ROSE	CITTA DI CASTELLO	3	FABBRICATO RURALE	1200		L. 88.423.518
RPGA0240004	CA' BOSCO	CITTA DI CASTELLO	2	FABBRICATO RURALE	480	6980	L. 66.779.078
RPGA240007	CAI FIRENZE I	CITTA DI CASTELLO	4	FABBRICATO RURALE	0	8180	L. 464.170.326
RPGA0240008	CAI FIRENZE II	CITTA DI CASTELLO	1	FABBRICATO RURALE	0	0	L. 122.987.871
RPGA024007	VIGNOLE	CITTA DI CASTELLO	2	FABBRICATO RURALE	1800		L. 43.364.926
RPGA0240018	CARANIERI	CITTA DI CASTELLO	2	FABBRICATO RURALE	3120		L. 3.277.938
RPGA0240048	PIAGIA	CITTA DI CASTELLO	2	FABBRICATO RURALE	1830	0	L. 118.462.266
RPGA0240001	ARZILLANO	CITTA DI CASTELLO	2	FABBRICATO RURALE	1294	0	L. 43.328.861
RPGA0240016	CAPRANO I - II	CITTA DI CASTELLO	2	FABBRICATO RURALE	1300	98	L. 118.289.038
RPGA0240028	COL DI COACRI	CITTA DI CASTELLO	4	FABBRICATO RURALE	658	0	L. 18.308.122
RPGA0240017	CAPUZZA	CITTA DI CASTELLO	4	FABBRICATO RURALE	2220	0	L. 294.278.162
RPGA0240079	MOLINELLO	CITTA DI CASTELLO	5	FABBRICATO RURALE	2744	120	L. 608.632.641
RPGA0240051	PIANAIOLE	CITTA DI CASTELLO	2	FABBRICATO RURALE	2810	0	L. 214.237.381
RPGA0240067	VAL DEL MERLO	CITTA DI CASTELLO	2	FABBRICATO RURALE	1680	780	L. 621.877.474
RPGA0240080	SANDREA III	CITTA DI CASTELLO	2	FABBRICATO RURALE	660	0	L. 212.872.013
RPGA0240023	CERRETO	CITTA DI CASTELLO	3	FABBRICATO RURALE	1870	0	L. 3.104.585
RPGA0240034	I MONTI	CITTA DI CASTELLO	2	FABBRICATO RURALE	1720	0	L. 116.883.498
RPGA0240024	CHIGRIGNI	CITTA DI CASTELLO	2	FABBRICATO RURALE	1005	0	L. 81.808.988
RPGA0240041	FATTORIA M.MAGGIORE	CITTA DI CASTELLO	4	FABBRICATO RURALE	0	0	L. 1408.205.996
RPGA0240012	CAMPO	CITTA DI CASTELLO	10	FABBRICATO RURALE	17080	0	L. 2.878.787.817
RPGA0240036	IL TOPPO	CITTA DI CASTELLO	2	FABBRICATO RURALE	1030	0	L. 117.051.314
RPGA0240028	COLDIGIANO	CITTA DI CASTELLO	2	FABBRICATO RURALE	1748	0	L. 132.821.808
RPGA0240039	LA PIGNA	CITTA DI CASTELLO	2	FABBRICATO RURALE	722	0	L. 36.438.888
RPGA0240057	ROVIGLIANO	CITTA DI CASTELLO	5	FABBRICATO RURALE	0	0	L. 882.478.802
RPGA0240066	ROGNI	CITTA DI CASTELLO	3	FABBRICATO RURALE	455	0	L. 280.742.027
RPGA0240033	GELSI	CITTA DI CASTELLO	5	FABBRICATO RURALE	3370	0	L. 149.813.283
RPGA0240064	RANCO	CITTA DI CASTELLO	3	FABBRICATO RURALE	3020	64400	L. 88.886.140
RPGA0240022	CASELLA DEL VESCOVO	CITTA DI CASTELLO	6	FABBRICATO RURALE	2800	43880	L. 1.258.373.828
RPGA0240006	CA' DEL PASQUI	CITTA DI CASTELLO	1	FABBRICATO RURALE	558,8	0	L. 56.698.233
RPGA0240028	COLDIGIANELLO	CITTA DI CASTELLO	2	FABBRICATO RURALE	1620	0	L. 27.321.388
RPGA0380084	VIVAO GUALDO TADINO	GUALDO TADINO	11	FABBRICATO RURALE	638,85	32583	L. 386.787.369
RPGA0400087	SALA	GUBBIO	8	FABBRICATO RURALE	2980	34058	L. 882.871.876
RPGA0400098	SESSE	GUBBIO	3	FABBRICATO RURALE	6880	0	L. 688.787.446
RPGA0400100	VAL CIGIANA	GUBBIO	2	FABBRICATO RURALE	500	0	L. 104.118.641
RPGA0400084	CAI BETTO	GUBBIO	7	FABBRICATO RURALE	6020	0	L. 580.648.855
RPGA0400087	CAI SEVERINI	GUBBIO	4	FABBRICATO RURALE	6020	1827370	L. 3.342.330.081
RPGA0400088	CAIGNANI	GUBBIO	5	FABBRICATO RURALE	880	0	L. 223.856.291
RPGA0400082	CASSETTA-GUBBIO	GUBBIO	1	FABBRICATO RURALE	1940	0	L. 32.884.246
RPGA0400085	LA CASTAGNA	GUBBIO	1	FABBRICATO RURALE	1880	800	L. 188.484.288
RPGB0430408	CENTRO VISITA OASI LA VALLE (EDIFICIO EMISSE/ MAGIONE	MONTONE	7	FABBRICATO RURALE	1710	124280	L. 1.444.892.605
RPGA0560102	CALVARARA	MONTONE	2	FABBRICATO RURALE	2820	0	L. 301.738.351
RPGA0560113	SPRINEO	MONTONE	1	FABBRICATO RURALE	600	2900	L. 126.652.382
RPGA0560104	COLOMBARA	MONTONE	2	FABBRICATO RURALE	1850	0	L. 219.064.478
RPGA0560103	CASA IL COLLE	MONTONE	10	FABBRICATO RURALE	3100	0	L. 476.382.889
RPGA0560106	GIANELLO	MONTONE	2	FABBRICATO RURALE	1300	0	L. 130.682.180
RPGA0560107	IL BAGNO	MONTONE	2	FABBRICATO RURALE	1780	0	L. 126.488.172

codice	denominazione del complesso	comune	n° fabbr icati	tipologia prevalente	sup.piazzali pavim.	sup.terreni mq	valore del bene 2001
RPGA0650110	MURCIGIANGI	MONTONE	2	FABBRICATO RURALE	1610	1000	L. 53.649.981
RPGA0650106	GAIANO	MONTONE	3	FABBRICATO RURALE	1620	670	L. 329.769.932
RPGC0570640II	CASA S.LUCIA (PARTE B)	NOCERA UMBRA	2	FABBRICATO RURALE	3247		L. 140.476.433
RPGC0570644	S.BARTOLOMEO	NOCERA UMBRA	2	FABBRICATO RURALE	1401	798	L. 152.335.843
RPGC0570610II	CASACCE (Parte B)	NOCERA UMBRA	7	FABBRICATO RURALE	3660	66384	L. 817.988.266
RTRD0690828	PETRARA	ORVIETO	2	FABBRICATO RURALE	2530		L. 222.159.064
RTRD0690827	L'AIUOLA	ORVIETO	2	FABBRICATO RURALE	2222		L. 179.758.000
RTRD0690826	CERQUOSINO	ORVIETO	1	FABBRICATO RURALE	850	0	L. 301.029.182
RPG80670437	FIBBINO	PIEGARO	2	FABBRICATO RURALE	1040	307170	L. 432.266.922
RPGA0680136	CAREGNI	PIETRALUNGA	2	FABBRICATO RURALE	3210	3630	L. 81.464.326
RPGA0680126	CAI PIZZICHELLI	PIETRALUNGA	1	FABBRICATO RURALE	2240	14890	L. 57.250.271
RPGA0680146	COLLE DI CORONA	PIETRALUNGA	1	FABBRICATO RURALE	1760		L. 22.688.623
RPGA0680123	CAIMATTEI	PIETRALUNGA	8	FABBRICATO RURALE	0	101430	L. 703.189.403
RPGA0680128	CAIGNAGNI	PIETRALUNGA	4	FABBRICATO RURALE	2620	2470	L. 449.449.380
RPGA0680166	MOLINO DEI MACCHERONI	PIETRALUNGA	3	FABBRICATO RURALE	2222	1490	L. 141.548.381
RPGA0680139	CASA RENZINI I	PIETRALUNGA	1	FABBRICATO RURALE	1710	57090	L. 65.097.462
RPGA0680183	CAI FIORDI NUOVO	PIETRALUNGA	4	FABBRICATO RURALE	640		L. 191.588.619
RPGA0680143	CIMA PETRICCI	PIETRALUNGA	2	FABBRICATO RURALE	400	13610	L. 463.297.595
RPGA0680163	LE CAPANNE	PIETRALUNGA	1	FABBRICATO RURALE	2680	2420	L. 75.888.540
RPGA0680148	COLLE LUNGO II	PIETRALUNGA	1	FABBRICATO RURALE	830	2130	L. 81.157.720
RPGA0680136	CASA RENZINI	PIETRALUNGA	2	FABBRICATO RURALE	0	1490	L. 1.565.425
RPGA0680114	BARBIANO	PIETRALUNGA	3	FABBRICATO RURALE	5360	3370	L. 95.353.022
RPGA0680171	POLETO	PIETRALUNGA	2	FABBRICATO RURALE	1760		L. 71.452.929
RPGA0680116	BELVEDERE SPESCE	PIETRALUNGA	2	FABBRICATO RURALE	3270		L. 38.037.733
RPGA0680170	PODER NUOVO	PIETRALUNGA	3	FABBRICATO RURALE	2330	16240	L. 144.046.443
RPGA0680121	CAI GIRELLI	PIETRALUNGA	2	FABBRICATO RURALE	2650		L. 58.215.156
RPGA0680173	RAPASTELLO	PIETRALUNGA	1	FABBRICATO RURALE	3460	89160	L. 698.180.243
RPGA0680176	S.PIETRO	PIETRALUNGA	4	FABBRICATO RURALE	3940		L. 160.477.315
RPGA0680154	MOLINO CHICCHIONI	PIETRALUNGA	8	FABBRICATO RURALE	1950	12070	L. 1.275.180.733
RPGA0680164	PALOMBARO	PIETRALUNGA	6	FABBRICATO RURALE	0	10510	L. 626.033.535
RPGA0680206	CA' BARTOLLA	PIETRALUNGA	2	FABBRICATO RURALE	0	2040	L. 424.412.011
RPGA0680167	MOLINO DEL COLLE	PIETRALUNGA	5	FABBRICATO RURALE	0	5192	L. 4.363.859
RPGA0680162	VALLEMOSINA	PIETRALUNGA	3	FABBRICATO RURALE	3730		L. 227.753.536
RPGA0680174	RIO	PIETRALUNGA	2	FABBRICATO RURALE	2510	0	L. 293.228.321
RPGA0680116	BOSCO	PIETRALUNGA	1	FABBRICATO RURALE	1890	6860	L. 63.835.354
RPGA0680144	COL DI COLONNA	PIETRALUNGA	1	FABBRICATO RURALE	1700	80490	L. 99.437.846
RPGA0680179	VALCELLE DI CAI MATTEI	PIETRALUNGA	1	FABBRICATO RURALE	3400	1410	L. 58.701.452
RPGA0680117	BOTTINE	PIETRALUNGA	1	FABBRICATO RURALE	2390	2260	L. 58.767.742
RPGA0680168	MONTE DELLA TORRE	PIETRALUNGA	2	FABBRICATO RURALE	1677	6660	L. 81.439.731
RPGA0680178	SALTO	PIETRALUNGA	1	FABBRICATO RURALE	4250	13100	L. 124.531.061
RPGA0680136	CASA DEI FRANCHI	PIETRALUNGA	1	FABBRICATO RURALE	2440	3710	L. 100.667.954
RPGA0680161	MONTE SORDO	PIETRALUNGA	3	FABBRICATO RURALE	2755,5		L. 61.154.652
RPGA0680172	POLONZANO	PIETRALUNGA	2	FABBRICATO RURALE	3120	2780	L. 102.069.204
RPGA0680165	PETROIA	PIETRALUNGA	4	FABBRICATO RURALE	3130		L. 175.984.893
RPGA0680163	PALAZZO	PIETRALUNGA	1	FABBRICATO RURALE	828	3950	L. 82.012.894
RPGA0680129	CAIMAROCCHI	PIETRALUNGA	3	FABBRICATO RURALE	3470	11763	L. 105.705.973
RPGA0680151	LA MATRELLA	PIETRALUNGA	2	FABBRICATO RURALE	1704	26480	L. 82.967.934
RPGA0680177	VAGLIE	PIETRALUNGA	2	FABBRICATO RURALE	2540		L. 93.618.592

codice	denominazione del complesso	comune	n° fabbr. (tipologia prevalente)	sup.piazzali	sup.terreni mq	valore del bene 2001
RPGA0880168	PLAN DI CERRETO	PIETRALUNGA	FABBRICATO RURALE	2	2974	L. 30.383.388
RPGA0880140	CASELLA DI SOTTO	PIETRALUNGA	FABBRICATO RURALE	2	1650	L. 43.888.084
RPGA0880131	CALAMUCCIA	PIETRALUNGA	FABBRICATO RURALE	1	970	L. 68.616.440
RPGA0880142	CERTALDO	PIETRALUNGA	FABBRICATO RURALE	1	2400	L. 42.882.886
RPGA0880137	CASA IL PRATO	PIETRALUNGA	FABBRICATO RURALE	2	2640	L. 40.132.366
RPGA0880118	CAGNONE	PIETRALUNGA	FABBRICATO RURALE	2	680	L. 75.121.618
RPGA0880134	CANTINA	PIETRALUNGA	FABBRICATO RURALE	1	180	L. 25.159.538
RPGA0880130	CALZINARI	PIETRALUNGA	FABBRICATO RURALE	2	4110	L. 8.678.129
RPGA0880169	PAN DI GIORGIO	PIETRALUNGA	FABBRICATO RURALE	3	1840	L. 148.052.833
RPGA0880124	CALPETRACCI	PIETRALUNGA	FABBRICATO RURALE	2	800	L. 104.780.487
RTRD0750842	CASA PERELLA	SAN VENANZO	FABBRICATO RURALE	2	1770	L. 783.644.737
RTRD0750910	TRIPPE TROPPE	SAN VENANZO	FABBRICATO RURALE	3	2180	L. 253.881.882
RTRD0750848	POD. CORNETE	SAN VENANZO	FABBRICATO RURALE	1	848,5	L. 208.380.207
RTRD0750880	PODERE CASSENZA	SAN VENANZO	FABBRICATO RURALE	2	342	L. 70.576.618
RTRD0750858	MELONTA I	SAN VENANZO	FABBRICATO RURALE	2	1780	L. 113.120.363
RTRD0750882	PODERE PERGOLLA	SAN VENANZO	FABBRICATO RURALE	2	1313,88	L. 271.554.626
RTRD0750913	VILLALBA I	SAN VENANZO	FABBRICATO RURALE	2	1430	L. 282.832.236
RTRD0750853	PODERE FORNACE Par.24	SAN VENANZO	FABBRICATO RURALE	2	1430	L. 182.603.647
RTRD0750906	SELVA DEL PECCIA	SAN VENANZO	FABBRICATO RURALE	1	1740	L. 273.885.147
RTRD0750920	LOCALITA' DEL PORNELLO	SAN VENANZO	FABBRICATO RURALE	1	440,4	L. 210.488.828
RTRD0750925	SIANO	SAN VENANZO	FABBRICATO RURALE	2	1610	L. 251.016.420
RTRD0750933	ACQUARELLA	SAN VENANZO	FABBRICATO RURALE	2	640	L. 22.616.088
RTRD0750928	TARLUFOLO	SAN VENANZO	FABBRICATO RURALE	2	3412,31	L. 208.088.668
RTRD0750937	CAMPO GRANDE VECCHIO	SAN VENANZO	FABBRICATO RURALE	6	4890	L. 489.236.766
RTRD0750963	PORNELLO P.33	SAN VENANZO	FABBRICATO RURALE	1	0	L. 182.388.793
RTRD0750961	MESSAIA	SAN VENANZO	FABBRICATO RURALE	2	2840	L. 116.070.316
RTRD0750856	LIANO	SAN VENANZO	FABBRICATO RURALE	2	1220	L. 201.130.884
RTRD0750881	PODERE CHIUSURE	SAN VENANZO	FABBRICATO RURALE	4	3060	L. 141.218.222
RTRD0750885	PODERE PORCARECCIA	SAN VENANZO	FABBRICATO RURALE	2	730	L. 175.308.820
RTRD0750854	GREPPO MOLINO	SAN VENANZO	FABBRICATO RURALE	1	720	L. 77.610.616
RTRD0750904	ROTA PRONA	SAN VENANZO	FABBRICATO RURALE	3	1140	L. 148.833.072
RTRD0750967	OSTERIA MANIERI-CENTRO TURISTICO GIOVANNI SAN VENANZO	SAN VENANZO	FABBRICATO RURALE	6	1400	L. 760.462.087
RTRD0750988	PODERE SORBELLO	SAN VENANZO	FABBRICATO RURALE	6	2230	L. 807.805.677
RTRD0750879	POD.CASELLA O PAGANINO	SAN VENANZO	FABBRICATO RURALE	2	830	L. 106.756.610
RTRD0750884	PODERE LE FONTANELLE	SAN VENANZO	FABBRICATO RURALE	8	1790	L. 682.689.346
RTRD0750919	LA ROTA	SAN VENANZO	FABBRICATO RURALE	2	2880	L. 306.380.310
RTRD0750923	SANT'ANTILIA I	SAN VENANZO	FABBRICATO RURALE	1	8317	L. 363.423.851
RTRD0750928	TORRICELLE	SAN VENANZO	FABBRICATO RURALE	1	3288	L. 342.791.734
RTRD0750887	PODERE SCHIANTONE	SAN VENANZO	FABBRICATO RURALE	2	2600	L. 238.484.787
RTRD0750921	MOLINO DEL PORNELLO	SAN VENANZO	FABBRICATO RURALE	3	2700	L. 117.786.120
RTRD0750922	PALAZZO DEL PORNELLO	SAN VENANZO	FABBRICATO RURALE	2	722	L. 67.089.123
RTRD0750885	PODERE LISCHIO	SAN VENANZO	FABBRICATO RURALE	1	37	L. 253.386.668
RTRD0750924	SANT'ANTILIA II	SAN VENANZO	FABBRICATO RURALE	2	1280	L. 128.044.434
RTRD0750926	SORBARE DI SOPRA	SAN VENANZO	FABBRICATO RURALE	1	250	L. 76.051.828
RTRD0750876	PODERE S.LUCCA	SAN VENANZO	FABBRICATO RURALE	2	1870	L. 58.778.284
RTRD0750840	CASA BIANCA	SAN VENANZO	FABBRICATO RURALE	2	866	L. 137.730.108
RTRD0750901	POMASCIANO	SAN VENANZO	FABBRICATO RURALE	1	2330	L. 441.854.230

sup.piazzali sup.terreni mq valore del bene 2001

codice	denominazione del complesso	comune	n° fabbricati	tipologia prevalente	sup.piazzali pavim.	sup.terreni mq	valore del bene 2001
RTRD0750839	CARENA	SAN VENANZO	3	FABBRICATO RURALE	2830		L. 297.178.858
RTRD0750866	PODERE MOSCALOCCHIO	SAN VENANZO	5	FABBRICATO RURALE	0	0	L. 617.964.280
RTRD0750914	VILLALBA II	SAN VENANZO	3	FABBRICATO RURALE	2800		L. 359.942.755
RTRD0750918	PODERE LA GUARDIA	SAN VENANZO	1	FABBRICATO RURALE	1520		L. 154.483.312
RTRD0750905	PODERE S.MARIA	SAN VENANZO	2	FABBRICATO RURALE	1320	27280	L. 65.228.754
RTRD0750863	PODERE POGROSSO	SAN VENANZO	1	FABBRICATO RURALE	1740	0	L. 86.791.801
RTRD0750838	CAPANNA DEL PORNELLO	SAN VENANZO	1	FABBRICATO RURALE	330	0	L. 1.213.467
RTRD0750846	CASTELLECCCHIO	SAN VENANZO	1	FABBRICATO RURALE	800		L. 90.458.488
RTRD0750838	CAMPO GRANDE NUOVO	SAN VENANZO	3	FABBRICATO RURALE	978,43	29850	L. 749.460.490
RTRD0750877	PODERE BALLI	SAN VENANZO	7	FABBRICATO RURALE	5710	19080	L. 824.964.964
RTRD0750869	PODERE PALARA	SAN VENANZO	3	FABBRICATO RURALE	5390		L. 307.075.506
RTRD0750872	PODERE S.ROSA O FRANCIONE DI SOPRA	SAN VENANZO	3	FABBRICATO RURALE	4160		L. 519.553.097
RTRD0750873	POD.FRANCIONE DI SOTTO	SAN VENANZO	5	FABBRICATO RURALE	1588	1520	L. 708.921.807
RTRD0750849	CORNO	SAN VENANZO	1	FABBRICATO RURALE	1670		L. 153.747.877
RPGC0760845	VIVAIO CASTEL SAN FELICE	SANTA ANATOLIA DI NARCO	9	FABBRICATO RURALE	5850	38000	L. 450.558.816
RPGC0810846	CA' FURLANO 2	SPELLO	1	FABBRICATO RURALE	1030	0	L. 14.235.915
RPGC0810848	LA CACCETTA	SPELLO	1	FABBRICATO RURALE	0	0	L. 9.455.589
RPGC0810852	SERMOLLA	SPELLO	1	FABBRICATO RURALE	0	0	L. 12.218.621
RPGC0810849	MADONNA DI COPERNIERI	SPELLO	5	FABBRICATO RURALE	15080	0	L. 525.540.596
RPGC0810847	CA' FURLANO 1	SPELLO	2	FABBRICATO RURALE	777,39	0	L. 148.913.970
RTRE0871216	VIVAIO SAN MARTINO	TREVI	1	FABBRICATO RURALE	12928,9	1952	L. 89.927.522
RPGB0880438	ISOLA MAGGIORE	TUORO SUL TRASIMENO	1	FABBRICATO RURALE	0	0	L. 5.253.105
RPGC00806131	FONTE BREGNO (PARTE A)	ASSISI	1	FABBRICATO RURALE - rifugio	0	0	L. 12.607.452
RPGC0080605	BRECCIARO	ASSISI	1	FABBRICATO RURALE - rifugio	0	0	L. 43.495.709
RTRD0020810	MOSCHEA	ALLERONA	3	FABBRICATO RURALE - rudere	2890		L. 98.558.758
RTRD0020803	CANICELLA I	ALLERONA	2	FABBRICATO RURALE - rudere	2420		L. 4.578.505
RTRD0020820	PORCARECCIA II	ALLERONA	2	FABBRICATO RURALE - rudere	3980		L. 60.782.817
RTRD0020823	SORGENTE DEL TUBO	ALLERONA	1	FABBRICATO RURALE - rudere	280	0	L. 294.174
RTRD0020811	PODERE CASANOVA	ALLERONA	2	FABBRICATO RURALE - rudere	1470		L. 283.733.859
RTRD0020807	CASSETTA-ALLERONA	ALLERONA	1	FABBRICATO RURALE - rudere	140		L. 220.830
RTRD0020816	PODERE SCONFITTA	ALLERONA	1	FABBRICATO RURALE - rudere	890	0	L. 39.320.016
RTRD0020801	BELVEDERE (Allerona)	ALLERONA	2	FABBRICATO RURALE - rudere	2480	0	L. 309.370.082
RTRD0020819	PORCARECCIA I	ALLERONA	1	FABBRICATO RURALE - rudere	84	0	L. 88.282
RTRD0020817	PODERUCCIO	ALLERONA	3	FABBRICATO RURALE - rudere	3810	0	L. 208.136.425
RTRD0020821	SAN PIETRO	ALLERONA	1	FABBRICATO RURALE - rudere	1140		L. 70.236.115
RTRD0020808	FALLO	ALLERONA	2	FABBRICATO RURALE - rudere	1180	0	L. 89.488.073
RTRD0020804	CANICELLA II	ALLERONA	2	FABBRICATO RURALE - rudere	2830		L. 64.789.898
RTRD0020815	PODERE GRANARO	ALLERONA	1	FABBRICATO RURALE - rudere	380	14630	L. 82.783.682
RTRD0020809	MEANA	ALLERONA	3	FABBRICATO RURALE - rudere	1630		L. 215.880.581
RPGC0080804	BARACCA DI CIBROCCOLO	ASSISI	1	FABBRICATO RURALE - rudere	5240	0	L. 10.508.210
RPGC0080826	RIFUGIO DEL COLLE S.RUFINO	ASSISI	1	FABBRICATO RURALE - rudere	0	158035	L. 327.793.752
RPGC0080821	MALFORE 1	ASSISI	2	FABBRICATO RURALE - rudere	1152,59	0	L. 45.134.878
RPGC0080611	CERQUA GROSSA 1	ASSISI	1	FABBRICATO RURALE - rudere	512,32	284,84	L. 4.076.409
RPGC0080814	I MULINI	ASSISI	1	FABBRICATO RURALE - rudere	171	0	L. 888.281
RPGC0080812	CERQUA GROSSA 2	ASSISI	1	FABBRICATO RURALE - rudere	2325	0	L. 12.213.499
RPGC0080820	LE RIPE	ASSISI	1	FABBRICATO RURALE - rudere	0	301000	L. 316.238.921
RPGA0240066	VAL DI MELI	CITTA DI CASTELLO	3	FABBRICATO RURALE - rudere	1610	2320	L. 141.207.312
RPGA0240060	PIAN GIOVANNI	CITTA DI CASTELLO	1	FABBRICATO RURALE - rudere	1428	0	L. 44.895.519

codice	denominazione del complesso	comune	n° fabbr. tipologie prevalente	sup.piazzali pavim.	sup.terreni mq	valore del bene 2001
RFGA0240038	LA FORMACE	CITTA DI CASTELLO	FABBRICATO RURALE - rudere	570	308	104
RFGA0240060	SARNIANELLO	CITTA DI CASTELLO	FABBRICATO RURALE - rudere	345	300	311
RFGA0240043	MONTAGNA	CITTA DI CASTELLO	FABBRICATO RURALE - rudere	146	0	13
RFGA0240073	VOLPARA	CITTA DI CASTELLO	FABBRICATO RURALE - rudere	1320	0	83
RFGA0240066	SFORGNANO ALTO	CITTA DI CASTELLO	FABBRICATO RURALE - rudere	1110	0	780
RFGA0240072	VITANELLO	CITTA DI CASTELLO	FABBRICATO RURALE - rudere	981	0	333
RFGA0240204	MOLINO DEL MOLINELLO	CITTA DI CASTELLO	FABBRICATO RURALE - rudere	70	0	276
RFGA0240014	GANOCCHIA	CITTA DI CASTELLO	FABBRICATO RURALE - rudere	2065,6	620	898
RFGA0240070	VELCI	CITTA DI CASTELLO	FABBRICATO RURALE - rudere	1326	0	426
RFGA0240068	VAL MAGGIORE	CITTA DI CASTELLO	FABBRICATO RURALE - rudere	1606	0	932
RFGA0240020	CASA NUOVA	CITTA DI CASTELLO	FABBRICATO RURALE - rudere	2720	2980	852
RFGA0240064	SESSI	CITTA DI CASTELLO	FABBRICATO RURALE - rudere	704	2980	671
RFGA0240047	PARROCCHIA M.MAGGIORE	CITTA DI CASTELLO	FABBRICATO RURALE - rudere	2160	127080	666
RFGA0240068	S.ZINO	CITTA DI CASTELLO	FABBRICATO RURALE - rudere	1600	0	539
RFGA0240042	MARIGNOLE	CITTA DI CASTELLO	FABBRICATO RURALE - rudere	1240	0	886
RFGA0240062	SARTINO	CITTA DI CASTELLO	FABBRICATO RURALE - rudere	880	0	313
RFGA04000101	VECCHINA	GUBBIO	FABBRICATO RURALE - rudere	2270	9600	855
RFGA0400084	I PANACCI	GUBBIO	FABBRICATO RURALE - rudere	220	2020	201
RFGA0560108	IL LOCO	MONTONE	FABBRICATO RURALE - rudere	4170	0	571
RFGC0670641	CASA S.TOMMASO	NOCERA UMBRA	FABBRICATO RURALE - rudere	5826	0	533
RFGC0670642	CASA TORRE	NOCERA UMBRA	FABBRICATO RURALE - rudere	509,37	0	936
RTRD06630632	VICIANO	PARRANO	FABBRICATO RURALE - rudere	2340,21	0	102
RTRD0659031	POROSSO	PARRANO	FABBRICATO RURALE - rudere	2300	0	255
RFGA0660127	CAICONSIGLI	PIETRALUNGA	FABBRICATO RURALE - rudere	1900	0	988
RFGA0660120	CAI FRANCESCHI	PIETRALUNGA	FABBRICATO RURALE - rudere	2630	0	763
RFGA0660122	PALAZZACCIO	PIETRALUNGA	FABBRICATO RURALE - rudere	2620	0	862
RFGA0660162	CAI GUIDI	PIETRALUNGA	FABBRICATO RURALE - rudere	2630	0	73
RFGA0660181	VALLACCI	PIETRALUNGA	FABBRICATO RURALE - rudere	2280	0	178
RFGA0660166	MOLINO DEI CORSI	PIETRALUNGA	FABBRICATO RURALE - rudere	621	2790	434
RFGA0660169	PAN DEL COLO	PIETRALUNGA	FABBRICATO RURALE - rudere	2660	0	679
RFGA0660146	COLLE DI CERRETO	PIETRALUNGA	FABBRICATO RURALE - rudere	2330	0	447
RTRD0750989	PODERE QUATTRO QUERCE	SAN VENANZO	FABBRICATO RURALE - rudere	960	0	31
RTRD0750900	POLATELLA	SAN VENANZO	FABBRICATO RURALE - rudere	460	0	897
RTRD0750876	PODERE BADIA	SAN VENANZO	FABBRICATO RURALE - rudere	2206	34110	288
RTRD0750802	PORCARRECIA	SAN VENANZO	FABBRICATO RURALE - rudere	0	0	458
RTRD0750847	COLONIA	SAN VENANZO	FABBRICATO RURALE - rudere	1330	0	629
RFGA0240038	LA FORMACE	CITTA DI CASTELLO	FABBRICATO RURALE - rudere	570	308	104
RFGA0240060	SARNIANELLO	CITTA DI CASTELLO	FABBRICATO RURALE - rudere	345	300	311
RFGA0240043	MONTAGNA	CITTA DI CASTELLO	FABBRICATO RURALE - rudere	146	0	13
RFGA0240073	VOLPARA	CITTA DI CASTELLO	FABBRICATO RURALE - rudere	1320	0	83
RFGA0240066	SFORGNANO ALTO	CITTA DI CASTELLO	FABBRICATO RURALE - rudere	1110	0	780
RFGA0240072	VITANELLO	CITTA DI CASTELLO	FABBRICATO RURALE - rudere	981	0	333
RFGA0240204	MOLINO DEL MOLINELLO	CITTA DI CASTELLO	FABBRICATO RURALE - rudere	70	0	276
RFGA0240014	GANOCCHIA	CITTA DI CASTELLO	FABBRICATO RURALE - rudere	2065,6	620	898
RFGA0240068	VELCI	CITTA DI CASTELLO	FABBRICATO RURALE - rudere	1326	0	426
RFGA0240068	VAL MAGGIORE	CITTA DI CASTELLO	FABBRICATO RURALE - rudere	1606	0	932
RFGA0240020	CASA NUOVA	CITTA DI CASTELLO	FABBRICATO RURALE - rudere	2720	2980	852
RFGA0240064	SESSI	CITTA DI CASTELLO	FABBRICATO RURALE - rudere	704	2980	671
RFGA0240047	PARROCCHIA M.MAGGIORE	CITTA DI CASTELLO	FABBRICATO RURALE - rudere	2160	127080	666
RFGA0240068	S.ZINO	CITTA DI CASTELLO	FABBRICATO RURALE - rudere	1600	0	539
RFGA0240042	MARIGNOLE	CITTA DI CASTELLO	FABBRICATO RURALE - rudere	1240	0	886
RFGA0240062	SARTINO	CITTA DI CASTELLO	FABBRICATO RURALE - rudere	880	0	313
RFGA04000101	VECCHINA	GUBBIO	FABBRICATO RURALE - rudere	2270	9600	855
RFGA0400084	I PANACCI	GUBBIO	FABBRICATO RURALE - rudere	220	2020	201
RFGA0560108	IL LOCO	MONTONE	FABBRICATO RURALE - rudere	4170	0	571
RFGC0670641	CASA S.TOMMASO	NOCERA UMBRA	FABBRICATO RURALE - rudere	5826	0	533
RFGC0670642	CASA TORRE	NOCERA UMBRA	FABBRICATO RURALE - rudere	509,37	0	936
RTRD06630632	VICIANO	PARRANO	FABBRICATO RURALE - rudere	2340,21	0	102
RTRD0659031	POROSSO	PARRANO	FABBRICATO RURALE - rudere	2300	0	255
RFGA0660127	CAICONSIGLI	PIETRALUNGA	FABBRICATO RURALE - rudere	1900	0	988
RFGA0660120	CAI FRANCESCHI	PIETRALUNGA	FABBRICATO RURALE - rudere	2630	0	763
RFGA0660122	PALAZZACCIO	PIETRALUNGA	FABBRICATO RURALE - rudere	2620	0	862
RFGA0660162	CAI GUIDI	PIETRALUNGA	FABBRICATO RURALE - rudere	2630	0	73
RFGA0660181	VALLACCI	PIETRALUNGA	FABBRICATO RURALE - rudere	2280	0	178
RFGA0660166	MOLINO DEI CORSI	PIETRALUNGA	FABBRICATO RURALE - rudere	621	2790	434
RFGA0660169	PAN DEL COLO	PIETRALUNGA	FABBRICATO RURALE - rudere	2660	0	679
RFGA0660146	COLLE DI CERRETO	PIETRALUNGA	FABBRICATO RURALE - rudere	2330	0	447
RTRD0750989	PODERE QUATTRO QUERCE	SAN VENANZO	FABBRICATO RURALE - rudere	960	0	31
RTRD0750900	POLATELLA	SAN VENANZO	FABBRICATO RURALE - rudere	460	0	897
RTRD0750876	PODERE BADIA	SAN VENANZO	FABBRICATO RURALE - rudere	2206	34110	288
RTRD0750802	PORCARRECIA	SAN VENANZO	FABBRICATO RURALE - rudere	0	0	458
RTRD0750847	COLONIA	SAN VENANZO	FABBRICATO RURALE - rudere	1330	0	629

codice	denominazione del complesso	comune	n° fabbricati	tipologia prevalente	sup.piazzali pavim.	sup.terreni mq	valore del bene 2001
RTRD0760834	CALCAGNELLO	SAN VENANZO	2	FABBRICATO RURALE - rudere	960		L. 23.248.141
RTRD0760899	POFAO	SAN VENANZO	2	FABBRICATO RURALE - rudere	1220	1370	L. 120.358.091
RTRD0760909	TORRACCIA	SAN VENANZO	1	FABBRICATO RURALE - rudere	0	186080	L. 238.104.338
RTRD0760867	POD.CASELLA	SAN VENANZO	2	FABBRICATO RURALE - rudere	3040		L. 126.221.418
RTRD0760932	PODERE FAENA	SAN VENANZO	1	FABBRICATO RURALE - rudere	650		L. 22.378.227
RTRD0760931	PODERE CALVANA	SAN VENANZO	1	FABBRICATO RURALE - rudere	230		L. 10.989.498
RTRD0760862	FORNACE	SAN VENANZO	1	FABBRICATO RURALE - rudere	420		L. 673.639
RTRD0760894	PODERE POMONTONE	SAN VENANZO	2	FABBRICATO RURALE - rudere	1060	1050	L. 128.488.503
RTRD0760916	CASTELLACCIO	SAN VENANZO	2	FABBRICATO RURALE - rudere	0	482560	L. 202.795.068
RTRD0760864	MONTAGNA	SAN VENANZO	1	FABBRICATO RURALE - rudere	1130		L. 1.780.803
RTRD0760868	PODERE MONTECUCCO	SAN VENANZO	2	FABBRICATO RURALE - rudere	970		L. 1.019.102
RTRD0760890	PODERE PATERNA	SAN VENANZO	1	FABBRICATO RURALE - rudere	1750		L. 75.119.402
RTRD0760915	CASELLA I	SAN VENANZO	2	FABBRICATO RURALE - rudere	880		L. 124.881.015
RTRD0760866	IL POZZO	SAN VENANZO	1	FABBRICATO RURALE - rudere	3180		L. 21.932.784
RTRD0760908	TERRE BIANCHE	SAN VENANZO	1	FABBRICATO RURALE - rudere	890		L. 88.053.240
RTRD0760860	FABBRICA	SAN VENANZO	3	FABBRICATO RURALE - rudere	720		L. 1.512.884
RTRD0760911	TROSCIONE	SAN VENANZO	1	FABBRICATO RURALE - rudere	1790		L. 53.465.568
RTRD0760912	POD.VALLE L'AlA	SAN VENANZO	2	FABBRICATO RURALE - rudere	2295		L. 172.786.744
RTRD0760869	PIANSALTO O CASANOVA	SAN VENANZO	3	FABBRICATO RURALE - rudere	3780		L. 84.318.538
RTRD0760868	PIAN DEL LECCIONE	SAN VENANZO	2	FABBRICATO RURALE - rudere	400		L. 31.938.878
RTRD0760866	MONTARSONE	SAN VENANZO	2	FABBRICATO RURALE - rudere	1040		L. 12.754.539
RTRD0760878	PODERE BRUCIASASSO	SAN VENANZO	1	FABBRICATO RURALE - rudere	3463	0	L. 72.560.108
RTRD0760868	LE STAZZE	SAN VENANZO	1	FABBRICATO RURALE - rudere	550		L. 883.410
RPGC0810860	MONTICELLI DI SOPRA	SPELLO	1	FABBRICATO RURALE - rudere	310		L. 44.304.888
RPGC0810861	MONTICELLI DI SOTTO	SPELLO	1	FABBRICATO RURALE - rudere	359	1811	L. 45.378.321
RTRE0841211	EX COLONIA M.TE ARGENTO	TERNI	1	FABBRICATO RURALE - rudere	734		L. 89.238.975
RPGB0110400	EX CONVENTO S.ANTONIO	BETTONA	4	FABBRICATO RURALE-chiesa albe	2173,54	10190	L. 1.780.262.230
RTRD0760843	CASA VECCHIA	SAN VENANZO	4	MINI-APPARTAMENTI	8630		L. 1.080.647.748
RTRE0841202	MOLINO COOP.INTERCOMUNALE D'AMELIA	AMELIA	11	MOLINO	49830	32100	VENDUTO 2001
RTRE0851205	TERRENO ARRONE - P.125	ARRONE	0	TERRENO	0	5080	L. 13.290.368
RTRE0851206	TERRENO ARRONE - P.138	ARRONE	0	TERRENO	0	28320	L. 74.383.867
RTRE0851204	TERRENO ARRONE - P.129	ARRONE	0	TERRENO	0	39480	L. 103.688.293
RPGB0880442	TERRENI ADISU-VIA GIOCHETTO	PERUGIA	0	TERRENO	0	8180	L. 85.840.788
RPGC0810813II	FONTE BREGNO (PARTE B)	SPELLO	0	TERRENO	0	7933	L. 41.672.882
RPGE0871216	BACINO RACCOLTA ACQUE	TREVI	0	TERRENO	0	5980	L. 211.138.049
RPGB0880444	PALAZZO CESARONI	PERUGIA	1	UFFICI			L. 21.109.665.480
RPGA0240075	EDIFICIO VIA MARCONI	CITTA DI CASTELLO	1	UFFICI - NEGOZI			L. 888.724.124
RPGC0880609	CASA PIOMBINO	ASSISI	1	UFFICI PUBBLICI	556,79	0	L. 783.002.995
RPGC0100836	COLONIA S. LUCIA	BASTIA	2	UFFICI PUBBLICI	886		L. 288.584.576
RPGA0240076	EDIFICIO VIA PINCHITORZI	CITTA DI CASTELLO	1	UFFICI PUBBLICI			L. 790.088.992
RPGB0430408	TEATRO MENGONI	MAGIONE	1	UFFICI PUBBLICI	130		L. 1.245.198.009
RPGB0430406	CENTRO APICOLTURA	MAGIONE	1	UFFICI PUBBLICI	700	12,445	L. 1.804.841.185
RTRD0690933	EX INAPLI - VIA DELLE PERTICHE	ORVIETO	2	UFFICI PUBBLICI	735,77	48	L. 2.701.280.804
RPGB0880419	VIA MAZZINI, 8	PERUGIA	1	UFFICI PUBBLICI			L. 1.322.175.010
RPGB0880436	LOCALI DI VIA BENEDETTA	PERUGIA	2	UFFICI PUBBLICI	1445		L. 3.831.758.621
RPGB0880445	EDIFICIO PIAZZA PARTIGIANI	PERUGIA	1	UFFICI PUBBLICI	1080		L. 11.983.388.788
RPGB0880421	PALAZZO PENNA	PERUGIA	1	UFFICI PUBBLICI	150		VENDUTO 2001
RPGB0880422	PALAZZO AJO' (p.3° e 4°)	PERUGIA	1	UFFICI PUBBLICI			L. 3.381.987.200

codice	denominazione del complesso	comune	n° fabbr. tipologia prevalente [cat]	sup. piazzali pavim.	sup. terreni mq	valore del bene 2001
RPGB0880443	EDIFICIO IL BROLETTO	PERUGIA	1	2650	9160	L. 39.377.276.090
RPGA0880188	CANDELETO SCUOLA	PIETRALUNGA	1	2650		L. 837.468.981
RTRE0841212	EX INAPLI - VIA BATTISTI	TERNI	4	3190		L. 1.416.000.000
RTRE0841214	SEDE REGIONE UMBRIA	TERNI	1	1670		L. 4.232.006.450
RPGA0880205	FERRUBBIO	PIETRALUNGA	2	3681		L. 596.173.416
TOTALI						
						L. 300.749.063.173

RIEPILOGO PER COMUNE E QUALITA' TERRENI

Comune	Qualità terreno	N° Part.	Superficie Ha.	Valore ad Ha.	Estimo	
Assisi	Seminativo	100	219,2091	L. 7.040.006,6422	L. 1.543.233.520,03	
	Seminativo Arborato	39	57,6370	L. 12.959.997,2656	L. 746.975.362,40	
	Prato	37	145,3960	L. 3.699.998,9803	L. 537.965.051,74	
	Pascolo	89	520,5198	L. 1.379.998,9917	L. 718.316.799,16	
	Pascolo Arborato	30	32,5134	L. 1.510.000,1595	L. 49.095.239,19	
	Pascolo Cespugliato	63	82,3606	L. 1.059.991,6488	L. 87.301.548,19	
	Vigneto	2	0,5540	L. 15.299.998,9233	L. 8.476.199,40	
	Uliveto	2	7,8030	L. 15.820.003,5945	L. 123.443.488,05	
	Bosco Alto Fusto	29	183,4230	L. 2.809.992,4748	L. 515.417.249,71	
	Bosco Ceduo	190	1095,5520	L. 1.610.008,5050	L. 1.763.848.037,67	
	Bosco Misto	52	232,1080	L. 2.210.000,4899	L. 512.958.793,71	
	Incolto Produttivo	6	3,0610	L. 679.998,6613	L. 2.081.475,90	
	Fabbricato Rurale	41	4,5758	L. 0,0000	L. 0,00	
	Porzione Rup. FR	5	0,0037	L. 0,0000	L. 0,00	
	Cava	2	1,5140	L. 0,0000	L. 0,00	
	F. Accert. Urbano	3	0,1382	L. 0,0000	L. 0,00	
	Castig. del Lago	*****	1	0,0000	L. 0,0000	L. 0,00
		Seminativo Arborato	1	0,0580	L. 10.769.998,4448	L. 624.659,91
		Incolto Produttivo	4	0,2045	L. 4.130.005,8219	L. 844.586,19
		FU d'accert.	2	0,2695	L. 0,0000	L. 0,00
Pontile		1	0,0000	L. 0,0000	L. 0,00	
Cerreto di Spol.	*****	5	0,0000	L. 0,0000	L. 0,00	
Citerna	Pascolo Arborato	1	0,0260	L. 1.339.995,6535	L. 34.839,89	
	Bosco Alto Fusto	2	0,1690	L. 2.550.009,5019	L. 430.951,61	
Città della Pieve	Seminativo	5	0,1550	L. 8.090.007,1378	L. 1.253.951,11	
	Seminativo Arborato	3	0,1190	L. 9.580.005,6282	L. 1.140.020,67	
	Pascolo	6	0,2905	L. 1.139.998,3252	L. 331.169,51	
	Pascolo Arborato	3	0,4475	L. 1.510.000,1595	L. 675.725,07	
	Bosco Alto Fusto	2	0,1440	L. 2.580.002,3242	L. 371.520,33	
	FU d'accert.	2	0,0120	L. 0,0000	L. 0,00	
Città di Castello	*****	2	0,2460	L. 0,0000	L. 0,00	
	Seminativo	847	768,0628	L. 6.340.006,3118	L. 4.869.522.999,86	
	Seminativo Arborato	201	170,4590	L. 10.769.998,4448	L. 1.835.843.164,90	
	Prato	3	0,3720	L. 3.699.998,9803	L. 1.376.399,62	
	Pascolo	164	76,3480	L. 1.319.993,9844	L. 100.778.900,72	
	Pascolo Arborato	78	85,6465	L. 1.339.995,6535	L. 114.765.937,74	
	Pascolo Cespugliato	213	204,2612	L. 789.998,1600	L. 161.365.972,16	
	Vigneto	1	0,7040	L. 13.509.994,7591	L. 9.511.036,31	
	Uliveto	26	14,8720	L. 10.630.006,1238	L. 158.089.451,07	
	Querceto	12	21,6090	L. 2.600.003,9933	L. 56.183.486,29	
	Castagneto da frutto	5	4,5540	L. 2.950.004,1585	L. 13.434.318,94	
	Bosco Alto Fusto	77	270,6750	L. 2.550.009,5019	L. 690.223.821,93	
	Bosco Ceduo	475	2262,5668	L. 1.319.993,9844	L. 2.986.574.565,30	
	Bosco Misto	171	811,9127	L. 1.960.008,6702	L. 1.591.355.931,45	
	Incolto Produttivo	36	20,9340	L. 500.003,0021	L. 10.467.062,85	
	Fabbricato Rurale	120	12,6627	L. 0,0000	L. 0,00	
	FU d'accert.	1	0,1220	L. 0,0000	L. 0,00	
	Porz. Rup. FR	3	0,0000	L. 0,0000	L. 0,00	
	Cava	1	0,2000	L. 0,0000	L. 0,00	
	F. Accert. Urbano	2	0,0470	L. 0,0000	L. 0,00	
	Porz. Fab. Promis.	2	0,0000	L. 0,0000	L. 0,00	
	Deruta	*****	1	0,0000	L. 0,0000	L. 0,00
		Seminativo Arborato	2	0,0387	L. 14.110.006,1067	L. 546.057,24

Comune	Qualità terreno	Partice Superficie Ha.	Valore ad Ha.	Estimo
Foligno	Incolto Produttivo	1	L. 31,0856	L. 17,097,002,08
	Acqua minerale	1	L. 0,0000	L. 0,00
	Seminativo	54	L. 5,999,997,2998	L. 47,411,978,66
	Seminativo imiguo	1	L. 1,7380	L. 34,047,417,80
	Seminativo Arboreo	26	L. 8,820,000,2905	L. 22,230,810,73
	Pascolo	2	L. 0,1720	L. 209,840,86
	Pascolo Arboreo	3	L. 1,660,002,9964	L. 106,240,19
	Uliveto	3	L. 0,3410	L. 5,462,820,31
	Bosco Misto	2	L. 2,580,002,3242	L. 123,840,11
	Fabbricato Rurale	1	L. 0,0220	L. 0,00
Gubbio	Ferrovia SP	15	L. 2,8720	L. 0,00
	Seminativo	154	L. 3,859,992,9704	L. 973,037,063,96
	Seminativo imiguo	1	L. 0,1390	L. 2,681,309,04
	Seminativo Arboreo	34	L. 5,829,992,7938	L. 204,218,817,57
	Prato	4	L. 2,840,004,6598	L. 11,388,418,69
	Pascolo	82	L. 1,139,998,3252	L. 81,229,440,66
	Pascolo Arboreo	18	L. 7,4800	L. 9,649,208,69
	Pascolo Cespugliato	146	L. 227,1066	L. 161,243,751,87
	Vigneto	2	L. 1,1600	L. 14,186,804,77
	Bosco Alto Fusto	2	L. 2,019,994,3148	L. 61,811,83
Bosco Ceduo	Bosco Ceduo	69	L. 1,330,004,5003	L. 276,996,047,26
	Bosco Misto	10	L. 1,779,993,6483	L. 22,769,678,75
	Incolto Produttivo	27	L. 13,4360	L. 7,389,766,32
	Fabbricato Rurale	35	L. 5,5591	L. 0,00
	*****	4	L. 0,0000	L. 0,00
	Seminativo	11	L. 9,270,008,8012	L. 21,384,056,30
	Seminativo Arboreo	16	L. 4,7535	L. 51,195,187,61
	Prato	18	L. 3,699,998,9803	L. 28,956,192,02
	Vigneto	1	L. 20,819,994,8901	L. 10,576,557,40
	Incolto Produttivo	14	L. 4,130,005,8219	L. 10,874,718,33
Magione	Fabbricato Rurale	2	L. 0,0000	L. 0,00
	FU d'acert.	2	L. 0,0120	L. 0,00
	Portile	5	L. 0,0470	L. 0,00
	Casello idraulico	1	L. 0,0000	L. 0,00
	*****	1	L. 0,0000	L. 0,00
	Seminativo	1	L. 3,859,992,9704	L. 6,299,508,53
	Montel. di Spol.	23	L. 2,2694	L. 14,388,010,32
	Monte S.M. Tib.	2	L. 10,769,998,4448	L. 3,489,479,50
	Pascolo	3	L. 0,1084	L. 143,087,35
	Pascolo Arboreo	2	L. 1,3610	L. 1,823,734,08
Pascolo Cespugliato	3	L. 789,998,1600	L. 333,379,22	
Castagneo da frutto	4	L. 2,950,004,1585	L. 9,971,014,06	
Bosco Alto Fusto	6	L. 4,0800	L. 10,404,038,77	
Bosco Ceduo	9	L. 1,1890	L. 1,569,472,85	
Bosco Misto	16	L. 33,3510	L. 65,368,249,16	
*****	4	L. 0,0000	L. 0,00	
Montone	Seminativo	124	L. 6,340,006,3118	L. 896,678,504,69
	Seminativo Arboreo	70	L. 10,769,998,4448	L. 765,278,394,49
	Pascolo	15	L. 3,3980	L. 4,485,339,56
	Pascolo Arboreo	37	L. 23,4857	L. 31,470,735,92
	Pascolo Cespugliato	39	L. 789,998,1600	L. 21,145,248,75
	Uliveto	5	L. 4,2510	L. 45,188,156,03
	Querceto	1	L. 0,2080	L. 540,800,83
	Bosco Alto Fusto	3	L. 15,5420	L. 39,632,247,68
	Bosco Ceduo	79	L. 293,6630	L. 387,633,393,44

Comune	Qualità terreno	Partice	Superficie Ha.	Valore ad Ha.	Estimo	
Montone	Bosco Misto	25	53,7040	L. 1.960.008,6702	L. 105.260.305,62	
	Incolto Produttivo	18	8,0490	L. 500.003,0021	L. 4.024.524,16	
	Fabbricato Rurale	31	3,1898	L. 0,0000	L. 0,00	
	Porz. Rup. FR	2	0,0000	L. 0,0000	L. 0,00	
	Porz di FR	2	0,0000	L. 0,0000	L. 0,00	
Nocera Umbra	Seminativo	28	149,9140	L. 5.999.997,2998	L. 899.483.595,20	
	Seminativo Arborato	17	19,1430	L. 8.820.000,2905	L. 168.841.265,56	
	Prato	1	0,0350	L. 3.670.006,1580	L. 128.450,22	
	Pascolo	8	7,1230	L. 1.220.005,0016	L. 8.690.095,63	
	Pascolo Arborato	5	1,0910	L. 1.660.002,9964	L. 1.811.063,27	
	Pascolo Cespugliato	10	3,6130	L. 1.029.998,8265	L. 3.721.385,76	
	Bosco Ceduo	29	65,9351	L. 1.390.009,5076	L. 91.650.415,88	
	Bosco Misto	6	16,1100	L. 2.580.002,3242	L. 41.563.837,44	
	Fabbricato Rurale	12	2,0270	L. 0,0000	L. 0,00	
	FU d'accert.	1	0,0000	L. 0,0000	L. 0,00	
	Porz. di FR	1	0,0000	L. 0,0000	L. 0,00	
	Acqua minerale	4	0,0000	L. 0,0000	L. 0,00	
	Norcia	Pascolo	1	0,0530	L. 1.139.998,3252	L. 60.419,91
	Panicale	Seminativo	1	0,0120	L. 9.270.008,8012	L. 111.240,11
Uliveto		1	0,0240	L. 14.189.993,4204	L. 340.559,84	
Pas. sul Trasim.	*****	7	0,0000	L. 0,0000	L. 0,00	
	Seminativo	3	0,2879	L. 9.270.008,8012	L. 2.668.835,53	
	Seminativo Arborato	1	0,0087	L. 10.769.998,4448	L. 93.698,99	
	Pascolo	1	0,7570	L. 1.189.992,8166	L. 900.824,56	
	Bosco Ceduo	2	0,1470	L. 1.610.008,5050	L. 236.671,25	
	Incolto Produttivo	3	1,5372	L. 4.130.005,8219	L. 6.348.644,95	
	FU d'accert.	1	0,5300	L. 0,0000	L. 0,00	
	Pontile	1	0,0000	L. 0,0000	L. 0,00	
	Pontile nuovo	1	0,0000	L. 0,0000	L. 0,00	
	Aree enti urb.e prom.	2	0,0000	L. 0,0000	L. 0,00	
Perugia	Seminativo	2	0,0120	L. 11.290.003,1160	L. 135.480,04	
	Seminativo Arborato	1	0,6060	L. 14.110.006,1067	L. 8.550.663,70	
	FU d'accert.	2	0,1215	L. 0,0000	L. 0,00	
Piegaro	*****	1	3,1418	L. 0,0000	L. 0,00	
	Seminativo	5	8,1550	L. 8.090.007,1378	L. 65.974.008,21	
	Seminativo Arborato	3	2,3980	L. 9.580.005,6282	L. 22.972.853,50	
	Pascolo Arborato	1	0,6280	L. 1.510.000,1595	L. 948.280,10	
	Uliveto	3	2,1820	L. 12.129.995,7674	L. 26.467.650,76	
	Querceto	1	4,5080	L. 3.120.008,6645	L. 14.064.999,06	
	Bosco Alto Fusto	3	12,8460	L. 2.580.002,3242	L. 33.142.709,86	
	Fabbricato Rurale	2	0,1040	L. 0,0000	L. 0,00	
Pietralunga	Seminativo	734	951,9738	L. 3.859.992,9704	L. 3.674.612.176,00	
	Seminativo Arborato	163	169,5770	L. 5.829.992,7938	L. 988.632.687,99	
	Pascolo	291	148,1414	L. 1.139.998,3252	L. 168.880.947,89	
	Pascolo Arborato	197	165,4555	L. 1.290.001,1621	L. 213.437.787,28	
	Pascolo Cespugliato	419	278,5899	L. 709.991,4836	L. 197.796.456,42	
	Vigneto	2	0,4280	L. 12.230.004,1129	L. 5.234.441,76	
	Uliveto	22	11,5550	L. 8.499.992,9476	L. 98.217.418,51	
	Bosco Alto Fusto	61	142,9880	L. 2.019.994,3148	L. 288.834.947,08	
	Bosco Ceduo	573	1542,3222	L. 1.330.004,5003	L. 2.051.295.466,91	
	Bosco Misto	159	346,0570	L. 1.779.993,6483	L. 615.979.261,95	
	Incolto Produttivo	81	32,3261	L. 549.997,4935	L. 17.779.273,97	
	Fabbricato Rurale	129	19,9211	L. 0,0000	L. 0,00	
	FU d'accert.	4	0,3687	L. 0,0000	L. 0,00	
Porz Rup. FR	5	0,0000	L. 0,0000	L. 0,00		

Comune	Qualità terreno	Partice Superficie Ha.	Valore ad Ha.	Estimo
Pietralinga	Porz. di FR	1	0,0000	L. 0,00
	Porz. acc.	3	0,0000	L. 0,00
S. An. Di Narco	Seminativo	3	2,4650	L. 9,514,882,67
	Seminativo Arborato	1	1,6170	L. 8,699,465,90
Scheg. e Pasc.	Prato	1	0,4030	L. 1,571,698,51
	Prato	1	24,9260	L. 70,789,956,15
Sello	Pascio	1	9,2820	L. 10,581,464,45
	Bosco Misto	2	39,6290	L. 70,539,368,29
Sello	Fabbricato Rurale	1	0,0660	L. 0,00
	Acqua minerale	2	0,0000	L. 0,00
Sello	Seminativo	42	51,1440	L. 360,054,099,71
	Seminativo Arborato	11	8,9060	L. 115,421,735,65
Sello	Prato	8	4,5910	L. 16,986,695,32
	Pascio	29	149,1860	L. 205,876,529,58
Sello	Pascio Arborato	10	13,3900	L. 20,218,902,14
	Pascio Cespugliato	36	50,7688	L. 53,814,504,02
Sello	Orto	1	0,5200	L. 0,00
	Vigneto	1	0,2620	L. 4,008,599,72
Sello	Bosco Alto Fusto	1	1,7170	L. 4,824,757,08
	Bosco Ceduo	59	282,3400	L. 454,569,801,30
Sello	Bosco Misto	25	105,3820	L. 232,894,271,63
	Incolto Produttivo	2	2,8260	L. 1,921,676,22
Sello	Fabbricato Rurale	6	0,5670	L. 0,00
	Acqua minerale	1	0,0000	L. 0,00
Spoleto	Seminativo	1	0,1760	L. 1,408,001,64
	Ulliveto	1	0,0480	L. 902,400,03
Todi	*****	29	17,7968	L. 0,00
	Seminativo	5	3,8950	L. 32,640,108,94
Todi	Seminativo Arborato	2	2,3285	L. 25,077,941,38
	Ulliveto	1	0,4810	L. 7,720,046,99
Todi	Acqua minerale	1	0,0000	L. 0,00
	Seminativo Imtigu	4	1,5140	L. 35,639,573,47
Tuoro sui Tras.	Seminativo	5	1,4385	L. 13,334,907,66
	Bosco Alto Fusto	1	0,1860	L. 498,478,38
Tuoro sui Tras.	Incolto Produttivo	7	0,0915	L. 377,895,53
	Pontile	2	0,0060	L. 0,00
Umbertide	Seminativo	56	59,4580	L. 376,964,095,29
	Seminativo Arborato	30	25,9790	L. 279,793,789,60
Umbertide	Pascio	11	2,6830	L. 3,541,543,86
	Pascio Cespugliato	9	0,9693	L. 765,745,22
Umbertide	Ulliveto	6	4,1520	L. 44,135,785,43
	Castagneto da frutto	3	0,8600	L. 2,537,003,58
Umbertide	Bosco Alto Fusto	1	1,5130	L. 3,858,164,38
	Bosco Ceduo	7	5,5225	L. 7,289,666,78
Umbertide	Bosco Misto	49	86,9340	L. 170,391,393,74
	Fabbricato Rurale	12	1,6448	L. 0,00
Valtopina	FU d'accert	1	0,0780	L. 0,00
	Porz. Rup. FR	1	0,0000	L. 0,00
Valtopina	Seminativo	1	1,8050	L. 10,829,995,13
	Bosco Alto Fusto	1	2,4670	L. 5,254,694,74
Valtopina	Bosco Ceduo	2	4,6150	L. 6,414,893,88
	Seminativo	1	0,1146	L. 1,131,672,36
Acquasparta	Pascio Arborato	1	0,3371	L. 913,803,26
	Bosco Misto	1	0,6629	L. 2,502,929,10
Acquasparta	Acqua minerale	1	0,0000	L. 0,00

Comune	Qualità terreno	Partice	Superficie Ha.	Valore ad Ha.	Estimo
Alerona	Seminativo	58	160,2578	L. 7.938.707,0000	L. 1.272.239.718,66
	Seminativo Arborato	15	36,3405	L. 12.973.009,0000	L. 471.445.633,56
	Pascolo	24	59,5210	L. 2.323.524,0000	L. 138.298.472,00
	Pascolo Arborato	33	83,7140	L. 2.710.778,0000	L. 226.930.069,49
	Pascolo Cespugliato	34	64,3925	L. 1.549.016,0000	L. 99.745.012,78
	Vigneto	1	0,4300	L. 25.461.950,5000	L. 10.948.638,72
	Uliveto	6	11,3750	L. 17.620.057,0000	L. 200.428.148,38
	Bosco Alto Fusto	2	1,9470	L. 6.680.131,5000	L. 13.006.216,03
	Bosco Ceduo	76	1846,2870	L. 3.969.353,5000	L. 7.328.565.765,45
	Bosco Misto	12	303,6990	L. 4.647.048,0000	L. 1.411.303.830,55
	Fabbricato Rurale	26	3,6639	L. 0,0000	L. 0,00
	Uliveto Vigneto	7	8,9660	L. 14.037.957,5000	L. 125.864.326,95
	Corte rurale	2	0,1710	L. 0,0000	L. 0,00
	Amelia	Seminativo	11	3,0720	L. 9.874.977,0000
Seminativo Arborato		14	4,3040	L. 12.973.009,0000	L. 55.835.830,74
Pascolo		1	0,4130	L. 2.129.897,0000	L. 879.647,46
Pascolo Cespugliato		1	0,3190	L. 1.549.016,0000	L. 494.136,10
Vigneto		2	0,0980	L. 24.300.188,5000	L. 2.381.418,47
Uliveto		3	0,0710	L. 18.588.192,0000	L. 1.319.761,63
Bosco Alto Fusto		1	0,9010	L. 6.389.691,0000	L. 5.757.111,59
Bosco Misto		1	0,3320	L. 4.356.607,5000	L. 1.446.393,69
Fabbricato Rurale		2	0,0630	L. 0,0000	L. 0,00
Uliveto Vigneto		2	1,8540	L. 18.200.938,0000	L. 33.744.539,05
Vigneto Uliveto		2	0,2630	L. 22.073.478,0000	L. 5.805.324,71
Arrone	Seminativo	1	2,8320	L. 6.196.064,0000	L. 17.547.253,25
	Seminativo Arborato	1	3,9480	L. 8.906.842,0000	L. 35.164.212,22
	Vigneto	1	0,5060	L. 12.779.382,0000	L. 6.466.367,29
	Fabbricato Rurale	1	0,1030	L. 0,0000	L. 0,00
Fabro	Seminativo	1	0,0270	L. 7.938.707,0000	L. 214.345,09
	Seminativo Arborato	2	0,0770	L. 12.973.009,0000	L. 998.921,69
Ficulle	Pascolo	3	0,3374	L. 2.323.524,0000	L. 783.957,00
	Seminativo	2	4,8640	L. 7.938.707,0000	L. 38.613.870,85
	Pascolo	1	0,2930	L. 2.323.524,0000	L. 680.792,53
	Pascolo Cespugliato	1	4,7260	L. 1.549.016,0000	L. 7.320.649,62
	Bosco Ceduo	1	21,2350	L. 3.969.353,5000	L. 84.289.221,57
Montel. d'Orvieto	Fabbricato Rurale	1	0,0810	L. 0,0000	L. 0,00
	Bosco Ceduo	1	1,4060	L. 3.969.353,5000	L. 5.580.911,02
Narni	Seminativo	1	0,3780	L. 9.874.977,0000	L. 3.732.741,31
	Uliveto	1	0,3440	L. 18.588.192,0000	L. 6.394.338,05
Orvieto	*****	1	0,0000	L. 0,0000	L. 0,00
	Seminativo	35	72,8540	L. 7.938.707,0000	L. 578.366.559,78
	Seminativo Arborato	9	16,3900	L. 12.973.009,0000	L. 212.627.617,51
	Pascolo	20	53,8300	L. 2.323.524,0000	L. 125.075.296,92
	Pascolo Arborato	1	10,1240	L. 2.710.778,0000	L. 27.443.916,47
	Pascolo Cespugliato	15	54,3100	L. 1.549.016,0000	L. 84.127.058,96
	Uliveto	3	6,8230	L. 17.620.057,0000	L. 120.221.648,91
	Bosco Alto Fusto	1	6,0610	L. 6.680.131,5000	L. 40.488.277,02
	Bosco Ceduo	45	1070,7380	L. 3.969.353,5000	L. 4.250.137.627,88
	Bosco Misto	1	7,8780	L. 4.647.048,0000	L. 36.609.444,14
	Incolto Produttivo	6	91,9960	L. 1.452.202,5000	L. 133.596.821,19
	Fabbricato Rurale	7	0,9062	L. 0,0000	L. 0,00
	Acqua minerale	2	0,0000	L. 0,0000	L. 0,00
	*****	2	0,2720	L. 0,0000	L. 0,00
	Parrano	Seminativo	24	27,0350	L. 6.196.064,0000
Seminativo Arborato		17	9,7960	L. 9.874.977,0000	L. 96.735.274,69

Comune	Qualità terreno	Parte Superficie Ha.	Valore ad Ha.	Estimo
Parrano	Pascolo	9	L. 2.033.063,5000	L. 36.666.660,92
	Pascolo Arborato	1	L. 2.517.151,0000	L. 1.230.886,84
	Pascolo Cespugliato	11	L. 1.549.016,0000	L. 6.312.240,20
	Bosco Ceduo	6	L. 3.485.286,0000	L. 30.837.810,53
	Bosco Misto	7	L. 3.775.726,5000	L. 339.573.738,50
	Fabbricato Rurale	4	L. 0,0000	L. 0,00
	Porz. Rup. FR	2	L. 0,0000	L. 0,00
	Acqua minerale	1	L. 0,0000	L. 0,00
	Seminativo	2	L. 9.874.977,0000	L. 8.107.356,12
	Uliveto	2	L. 19.556.327,0000	L. 12.379.154,99
	*****	9	L. 0,0000	L. 0,00
San Venanzo	Seminativo	527	L. 6.196.064,0000	L. 6.257.530.076,15
	Seminativo Arborato	129	L. 9.874.977,0000	L. 1.755.810.410,51
	Pascolo	241	L. 2.033.083,5000	L. 520.254.479,07
	Pascolo Arborato	114	L. 2.517.151,0000	L. 301.318.077,61
	Pascolo Cespugliato	215	L. 1.549.016,0000	L. 599.500.482,12
	Vigneto	1	L. 15.877.414,0000	L. 15.575.743,13
	Uliveto	42	L. 15.006.092,5000	L. 908.393.809,49
	*****	1	L. 0,0000	L. 0,00
	Bosco Alto Fusto	25	L. 4.840.675,0000	L. 246.874.425,00
	Bosco Ceduo	430	L. 3.485.286,0000	L. 11.317.671.988,32
	Bosco Misto	162	L. 3.775.726,5000	L. 7.339.515.807,97
Incolto Produttivo	30	L. 1.452.202,5000	L. 50.461.713,35	
Fabbricato Rurale	113	L. 17.7040	L. 0,0000	
FU d'accert.	1	L. 0,0000	L. 0,00	
Porz. Rup. FR	1	L. 0,0000	L. 0,00	
Cava	1	L. 0,0000	L. 0,00	
Uliveto Vigneto	7	L. 15.102.906,0000	L. 164.410.234,72	
Canneto	9	L. 0,0000	L. 0,00	
*****	1	L. 0,0000	L. 0,00	
Seminativo	1	L. 9.874.977,0000	L. 3.663.616,47	
TOTALI	10624	25415,4462	L. 82.473.929,509	

DETERMINAZIONE VALORE DEI TERRENI

L. 85.740.718.784 derivano dalla somma di :

- L. 82.473.929.509 rappresenta il valore dei terreni sulla base dei valori agricoli medi per tipo di coltura dei terreni compresi nelle singole regioni agrarie delle provincie di Perugia e di Terni per l'anno 2001(L. 22/10/71, n. 865 art. 16, commi 1, 2 e 4,) pubblicati sul supplemento ordinario n. 4 al B.U.R.U. n. 10 del 6 marzo 2002.
L'incremento di tale valore rispetto a quello dell'anno 2000, risulta di L. 2.764.157.599;
- L. 1.936.322.275 è il valore dell'impianto di irrigazione (a destra del fiume Nera, comuni di San Gemini, Narni, Terni) D.C.R. n. 663 del 25/01/1998;
- L. 1.330.467.000 è il valore dell'impianto di irrigazione della Valle del Corgna, dalla diga esistente in località "Tre Ponti", in Comune di Magione.

IL DIRIGENTE DEL SERVIZIO
 Difesa e Gestione Idraulica
 (Ing. Lucio Cervasi)

Servizio Difesa e Gestione Idraulica
 Il Resp. Ufficio Concessioni e Autor. in Demaniali
 (Geom. Carlo Vannucci)

In riscontro alla nota di Codesta Regione in data 14 giugno 2002 prot. n. 5485/ TR, pervenuta in data 17 giugno 2002, prot. n. 1/27601 si invia la documentazione relativa a tutte le concessioni in corso rilasciate da questa Provincia sul patrimonio indisponibile regionale consistente nella tabella generale riepilogativa "reportage".

Si precisa inoltre che i canoni annui di concessione sono stati determinati in analogia ai criteri adottati per la redazione di una proposta di legge regionale di iniziativa della Provincia di Perugia riguardante le occupazioni di spazi ed aree pubbliche, in attesa di approvazione da parte della Regione dell'Umbria, presso la competente commissione consiliare regionale fin dal 1994.

OGGETTO: Conto generale del patrimonio 2001.

Alla c.a. Arch. PICCIONI

RF

REGIONE DELL'UMBRIA - GIUNTA REGIONALE		ASS.	DIR.	SERV. I	SERV. II	SERV. III	SERV. IV	POS. IND. C.G.	POS. IND. P.G.	DATA DI ARRIVO	SEZ. I	SEZ. II	SEZ. III	SEZ. IV	SEZ. V	SEZ. VI	SEZ. VII	SEZ. VIII	SEZ. IX	SEZ. X
DIREZIONE RISORSE FINANZIARIE, UMANE E STRUMENTALI										-9 LUG. 2002										
REGIONE DELL'UMBRIA																				
Servizio Provveditorato																				
Demanio e Patrimonio																				
Sezione Programmi e																				
Progetti patrimoniali																				
Via Pieveola																				
PERUGIA																				

Passignano, 1° luglio 2002
 Prot. n. 1/31389

AREA PROMOZIONE RISORSE AMBIENTALI
 Servizio Difesa e Gestione Idraulica

PROVINCIA DI PERUGIA

REGIONE DELL'UMBRIA	Direz. Risorse Finanz. - Umane e Strum.
023416/II	11 LUG. 2002
Cl. 8	Fasc. 1



10-2-02


28-giu-02

COGNOM	INDIRIZZO	CAPCITTA	N CONC	INIZI SCA	TERRMQ	SPECCMQ	OPERCOMUNE	FOGLIO	PARTICELLE	LOCALITA	CANONE	TASSA		
MEZZETTI LUIGI	Via del Ponte	06060 Torricella	1/88-R1/2000	01/01/89	31/12/06	1200	0	0	Magione	18	1/1-2/1-zona a.c.	Torricella	L. 240.000	
MANONELLI LUIGI	Via Rinfesta, 12	06060 S. Feliciano	3/18-R2/98	1/11/89	16/11/04	91,5	0	21	Magione	41	882r.	S. Feliciano	L. 450.000	L. 19.500
VECCHINI GIUSEPPE	Via Lungoteggo Altana	06060 S. Feliciano	3/78-49						Magione	41	554r.	S. Feliciano		
TROCENONI ILARIO	Via del Corrente	06060 S. Feliciano	4/89-R4/2001	06/07/89	04/07/07	416,25	0	20,25	Magione	41	554r.	S. Feliciano	L. 1.437.500	
COMUNE DI MAGIONE	P.zza G. da Pina Capino	06063 Magione	5/90-R5/2000	1/10/90	16/04/06	2338	0	0	Magione	12	27-111 e zone a.c.	Torricella	L. 310.680	L. 0
ITALGEST DI CRISTINA	Str. S. Lucia, 6-0/17	06100 Perugia	6/90-R6/97	20/04/90	19/04/02	3830	1120	0	Magione	60	682r, 683r, 33r, 31r, e z.a.c.	S. Arcangelo	L. 7.570.600	L. 981.880
COMUNE DI PASSIGNANO S.T.	P.zza Trento e Tieste	06063 Farnigiano s/T	7/90	13/07/90	12/07/00	1380	0	0	Farnigiano s/T	41	234-235r.	Farnigiano s/T	L. 138.000	L. 0
VILLAGGIO LA PALAZZETTA	Via A. Lorenzini, 6/p	06123 Perugia	8/90-R8/96	09/05/90	08/05/02	0	0	0	Magione	60	31r, 33r, e 307r.	S. Arcangelo	L. 2.160.880	L. 270.000
A.V.L.S. S.FELICIANO	Via Col. Sergio Coccolini, 23	06060 S. Feliciano	9/90	09/03/90	08/03/10	0	0	0	Magione	41	882r.	S. Feliciano	L. 0	L. 0
LEPPI OTTELO	Via del Lavoro, 14	06060 Torricella	10/91-R10/97	11/01/91	10/01/00	250	0	0	Magione	18	1r, e 2r.	Torricella	L. 400.000	L. 40.000
COMUNE DI MAGIONE	P.zza G. da Pina Capino	06063 Magione	11/91	21/03/91	20/03/01	0	0	0	Magione	12	227-110 e z.a.c.	Torricella		L. 0
LEPPI LINA	Via della Concordia, 18	06060 S. Feliciano	12/91-R12/97	16/04/91	15/04/00	70	0	0	Magione	41	302r, e 218r.	S. Feliciano	L. 240.800	L. 02.280
ANZINI CARLO	Viale Mazzini, 29	02043 Castiglione Fiorentino	13/91			0			Tuoro	23		Punta Nevosa		
SOCIETA ITALIANA PER IL GAS	Via 25 Aprile, 14/16	06069 Todi	14/92	30/06/92	29/06/02	140	0	0	Farnigiano s/T	41	222r-226r-228r-233r.	Farnigiano s/T	L. 173.000	L. 0
COMUNE DI TUORO S/T	P.zza del Municipio	06069 Tuoro	15/92	08/06/92	07/06/02	8797	0	0	Tuoro	23	108-127-101-102-223-zona a.c.	Punta Nevosa	L. 368.000	L. 0
PRO LOCO - ISOLA MAGGIORE	Via Guglielmi, 46	06060 Isola Maggiore	16/92	31/03/92		0	0	0	Tuoro	29	zona a.c.	Isola Maggiore	L. 0	L. 0
CLUB NAUTICO TRASIMENO	Via Baglioni, 23	06100 Perugia	17/93	21/06/93		0			Farnigiano s/T	40		Farnigiano s/T		
CIRCOLO DIFORT.PESCAPS.TRASIM.	Via Mascagni, 1	Elbero di Cordano (PG)	18/93 - R.2000	11/08/93	31/12/03	0	1200	163	Farnigiano s/T	41		Farnigiano s/T	L. 2.957.580	
COMUNE DI MAGIONE	P.zza G. da Pina Capino	06063 Magione	19/93	01/01/93					Magione	26	320-149r.	Monte del Lago		
UNIVERSITA' DEGLI STUDI DI PG	P.zza Università, 1	06100 Perugia	4/93-R4/97	15/10/93	14/10/03	160	0	17,5	Magione	26	319R.	Monte del Lago	L. 287.750	L. 24.850
S.M.O.M.	Via P. Brusa, 27	06127 Perugia	5/93-R5/00	20/12/93	31/12/04	11790	0	0	Magione	49-50-43	47r, 48r, 161r, 3r, 124r, 122 88r.	Canale Emisario	L. 328.200	L. 0
FANELLI GIANCARLO	Via Q. Martiani, 15	06060 Ditrudello di Magione	6/93-R6/00	20/12/93	31/12/04	440			Magione	49	86r.	Canale Emisario	L. 40.000	L. 0
OROCCHINI IOLANDA	Via Q. Martiani, 23	06063 Ditrudello di Magione	7/93	15/12/93	31/12/04	560			Magione	49	86r, e 161r.	Canale Emisario	L. 40.000	L. 0
ONORDI OTTELO	Via Martiani, 19	06060 Ditrudello di Magione	8/93	15/12/93					Magione	49	86r.	Canale Emisario	L. 0	L. 0
GIULI FRANCO	Via Q. Martiani, 23	06063 Ditrudello di Magione	9/93	15/12/93	31/12/04	450	0		Magione	49	86r.	Canale Emisario	L. 40.000	L. 0
GIULI MARIO	Via del Molini, 3	06060 Cascarene di Magione	10/93	15/12/93					Magione	49	86r.	Canale Emisario	L. 0	L. 0
GIUGLIARELLI CARLO	Via del Molini, 151	06060 Cascarene di Magione	11/93-R11/00	15/12/93	31/12/04	1300			Magione	49	86r.	Canale Emisario	L. 40.000	L. 0
DIBONNO MARIO	Via del Canone, 41	06060 Cascarene di Magione	12/93-R12/00	14/12/93	31/12/04	600			Magione	50	5	Canale Emisario	L. 48.000	L. 0
NUCCIARELLI ANGELO	Via Gels, 3	06060 Cascarene di Magione	13/93-R13/00	20/12/93	31/12/04	248			Magione	49	88r.	Canale Emisario	L. 40.000	L. 0
SOC. AGRICOLA "LA MOLINELLA"	Via della Molinella, 13	06060 Cascarene di Magione	14/93-R14/99	20/12/93	31/12/04	400			Magione	49-38	86r-47r.	Canale Emisario	L. 40.000	L. 0
BURBA ESTERITA	Via Molino Nuovo	06060 Cascarene di Magione	15/93	20/12/93					Magione	43-37	87-167	Canale Emisario		L. 0
SEPPOLONI CARLO	Via Martiani, 7	06060 Ditrudello di Magione	16/93-R16/00	20/12/93	31/12/04	720			Magione	49	86r.	Canale Emisario	L. 40.000	L. 0
SEMBOLINI GIULIANO	Via Cas Spina, 22/a	06060 S. Arcangelo	17/93-R17/00	01/01/94	31/12/03	0	10000	61,2	Magione	60		S. Arcangelo	L. 3.362.480	L. 348.380
MANCINELLI LUIGI	Via Rinfesta, 12	06060 S. Feliciano	18/93-R18/00	01/01/92	31/12/01	0	27000	0	MAGIONE	41		S. Feliciano	L. 3.480.000	
IMMOBILIARE MAGAZZINI S.M.	Centro Direzionale Quattro Torri	06074 Elera Scalo	19/93-R19/99	01/01/93	31/12/04	1137	0	50	Magione	41	302r-218r.	S. Feliciano	L. 2.724.000	L. 272.400
CAMBARELLA PRIMO E SIFANI RINA	Via della Concordia, 18	06060 S. Feliciano	20/93-R20/99	31/03/93	31/03/05	241	0	22,2	Magione	41	302r-218r.	S. Feliciano	L. 681.000	L. 0
UMBRIA VACANZE			1/94			0			Magione			S. Feliciano		
PERICOLI BRUNELLO	Via della Concordia, 18	06060 S. Feliciano	2/94	09/04/94		0	0	0	Magione	41	302r-218r.	S. Feliciano		
UNIVERSITA' DEGLI STUDI DI PG	P.zza Università, 1	06100 Perugia	3/94-R4/2000	13/03/94	14/03/05	1186,5		71,72	Magione	26	126r-125r-317-318 e z. a.c.	Monte del Lago	L. 1.345.100	
SILVI EDUARDO	Via Guglielmi, 33	06060 Isola Maggiore	4/94-R4/2000	09/05/94	08/05/06		54	0	Tuoro	29		Isola Maggiore	L. 240.800	
ASSOC. LAVORATORI SERV. SOCIALI	Via A. Moro, 2	06064 Puntale	5/94	01/01/94					Tuoro	15		Punta Nevosa		
COVARELLI LEONARDO	Via Botta Angeli, 9	06100 Perugia	6/94	28/04/94					Magione	66	29r-30r-31r.	Canale Emisario		
QUARESDA MARINO	Via del Lavoro, 4	06060 S. Severo	7/94-R7/00	01/08/94	31/08/03	6000			Magione	33	10	Canale Emisario	L. 240.000	L. 0

COGNOME INDIRIZZO CAPCITA N CONC INIZIA SCA TERMO SPECIMQ OPERCOMUNE FOGLIO PARTICELLE LOCALITA CANONE TASSA

FABRONI CEARA	Via Guglielmi, 27	504	01/09/94	01/09/94	3100	71,83	Padova	20	1439L	Boia Madonna	0600	0
CAMPANO PORTO CERVO	Via della Fucocchia, 5	504	02/02/93	02/02/93	3100	71,83	Padova	47	1439L	S. Feliciano	0600	0
FAZZUOLI ELIURI	Via Fucocchia, 10	1094	01/07/94	01/07/94	3100	48,98	Condizione del Lago	66	1439L	Condizione del Lago	0600	0
COMANZI DI PASSIGNANO BT	Via Tronco e Tisone	1170	02/02/93	02/02/93	3100	48,98	Padovano VT	61	1439L	Padovano VT	0600	0
COMANZI DI PASSIGNANO BT	Via Tronco e Tisone	1794	02/02/93	02/02/93	3100	48,98	Padovano VT	61	1439L	S. Arcangelo	0600	0
MONTEBELLINI MARCO	Via Tronco, 48	1794	01/06/93	01/06/93	3100	48,98	Torbole	52	1439L	Prata Nuova	0600	0
COMANZI DI PASSIGNANO BT	Via Tronco e Tisone	1794	02/02/93	02/02/93	3100	48,98	Padovano VT	60	1439L	Padovano VT	0600	0
SOCIETA' MERISIA SPORT CLUB	Via Brera, 5	222	01/06/93	01/06/93	3100	59,57	Padovano	26	1439L	Prata del Lago	0600	0
BROVA LIBORDA	Via Tronco e Tisone	495	02/02/93	02/02/93	3100	48,98	Padovano VT	60	1439L	Padovano VT	0600	0
COOPERATIVA PESCATORI AIROVA	Via del Topo, 1	595	02/02/93	02/02/93	3100	105,87	Padovano	12	1439L	Tortole	0600	0
CERCOLO NAUTICO PORTO AZZURRO	Via della Concordia, 24	695	04/09/93	04/09/93	3100	177,7	MAONONE	41 e 47	1439L	S. Feliciano	0600	0
BUSSENA CECILIA	Via Ercolani, 1	5196	09/04/96	09/04/96	3100	48,98	MAONONE	41	1439L	MAONONE	0600	0
SOC. ENTEPIRE	Via della Vittoria, 39	296	06/05	06/05	3100	271,8	Padovano VT	40	1439L	Padovano VT	0600	0
SOC. PUNTA NAVACCIATA S.p.A.	Via Madonna del Risorto, 6	296	11/02/96	11/02/96	3100	130	Torbole	21	1439L	Prata Nuova	0600	0
INNOVATI GIUSEPPE	Via P.M. Pignatelli, 81	496	11/02/96	11/02/96	3100	82	Padovano	61	1439L	S. Feliciano	0600	0
CLUB VILCO MASIGNON	Via 23 Aprile, 14-16	296	02/07/93	02/07/93	3100	223	Padovano VT	61	1439L	Padovano VT	0600	0
ROCCAFI ITALIANA PER E. GAS	Via 23 Aprile, 14-16	496	11/12/92	11/12/92	3100	28	Padovano	20	1439L	Prata Nuova	0600	0
CINQUELO D.P.T.	Via del Canale	497	02/02/93	02/02/93	3100	48,98	Padovano VT	61	1439L	Padovano VT	0600	0
MAZENA AGRIARIA COSTANTINI	Via della Madonna	179	04/07/93	04/07/93	3100	20	MAONONE	23	1439L	Prata Nuova	0600	0
PEREGRINO	Via Europa, 8	1200	02/02/93	02/02/93	3100	50	Padovano VT	61	1439L	Padovano VT	0600	0
ACQUA QUERNO	Via Q. Madonna, 1	272000	01/01/93	01/01/93	3100	1016	MAONONE	69	1439L	Prata Nuova	0600	0
CAVON CLUB PIEDIGRA	Via della Chiesa, 23	1016	02/02	02/02	3100	1016	MAONONE	74	1439L	Prata del Lago	0600	0

62.382,22 64.551,70 3593 L. 66213,050 L. 3.555,705



REGIONE DELL'UMBRIA
GIUNTA REGIONALE

Direzione regionale alle risorse finanziarie, umane e strumentali

Cod. Fiscale 80000130544

Partita Iva 01212820540

Servizio Provveditorato Demanio e Patrimonio
Sezione V

Prot. n.

1795

Jur.

24 GIU. 2002

Perugia,

Al Responsabile della Sezione
Programmi e Progetti Patrimoniali
c.a. Arch. Umberto Piccioni
Sede

Oggetto: Conto generale del patrimonio 2001

Facendo seguito alla nota distinta al prot. n. 5487/I TR del 14.06.2002, di pari oggetto della presente, si comunicano i redditi prodotti dai beni patrimoniali dati in locazione, nonché l'elenco dei beni ceduti in comodato, gestiti da questa sezione:

Immobile di proprietà regionale	Canone annuo	Canone annuo
	Lire	Euro
• Immobile sito in Città di Castello Via S. Antonio, 3	L. 17.535.014	Euro 9.056,08
• Immobile sito in Città di Castello Via Marconi, 8 e 8/a	L. 25.200.000	Euro 13.014,71
• Immobile sito in Città di Castello Via Marconi, 8/b	L. 8.280.668	Euro 4.276,61
• Immobile sito in Città di Castello Via S. Antonio, 1	L. 5.909.999	Euro 3.052,26
• Immobile sito in Città di Castello Via S. Antonio, 1/b-c	L. 18.168.511	Euro 9.383,25
• Immobile sito in Città di Castello Via Pinchitorzi, 40	L. 1.783.528	Euro 921,11
• Immobile sito in Città di Castello Via S. Antonio, 3/b	L. 6.514.125	Euro 3.364,26
• Immobile sito in Perugia denominato "Il Broletto" (uso Bancomat)	L. 3.420.685	Euro 1.766,64
• Immobile sito in Perugia denominato Palazzo Donini (cabina di trasformazione ENEL)	L. 1.200.000	Euro 619,75
• Immobile loc. Caicocci - Umbertide	L. 61.000.000	Euro 31.503,87
• Immobile sito in loc. Soccorso Voc. La Fonte	L. 32.400.000	Euro 16.733,20

Distinti saluti.

Il Responsabile della Sezione
Anna Proietti

Anna Proietti

BDO/locatori servizio/tenore redditi immobili dati in locazione

**ELENCO PROPRIETA' IMMOBILIARI CEDUTE IN COMODATO
SITUAZIONE ESERCIZIO 2001**

OGGETTO	COMODATARIO	REPERTORIO E ESTREMI DELLA REGISTRAZIONE FISCALE	DURATA
Immobile di proprietà regionale sito in Perugia, loc. Fontivegge denominato "Il Broletto". Cessione in comodato gratuito all'A.R.U.S.I.A. di alcuni locali da destinare a sede istituzionale	A.R.U.S.I.A.	REP. n. 5227 del 19.03.2002 e registrato fiscalmente a Perugia il 02.04.2002 al n. 002303	Dal 01.12.2000 al 30.11.2009
Concessione gratuita di uso temporaneo di una porzione di immobile ex ANCIFAP sito in Terni da destinare a sede del Corso di Laurea in Ingegneria.	Università degli Studi di Perugia Piazza dell'Università (PG)	n. 157278 - Racc. n. 22138 del 29.03.1991 registrato a PG il 17.04.1991 al n. 2342/1/A1 Rogito M. Briganti	Dal 29.03.1991 e per la durata di 30 anni.

BDC/ELENCO IMMOBILI CEDUTI IN COMODATO



REGIONE DELL'UMBRIA
GIUNTA REGIONALE
 Direzione Politiche Territoriali
 Ambiente e Infrastrutture

021465/11 27 GIU. 2002
 Cat. 6 Cl. 10 Fasc. 1

6° Servizio - Difesa del suolo, Cave, Miniere ed Acque Minerali - I Sezione

Prot. 13325/1A

Perugia, 24 GIU. 2002

11:58
 di
 arrivo

25 GIU. 2002

Al Servizio provveditorato Demanio e Patrimonio
 Sezione Programmi e Progetti Patrimoniali
SEDE

SERV. I	SERV. VI	SERV. VII	TEMP.	SEDE
Sez. 1	Sez. 2	Sez. 3	Sez. 4	Sez. 5

OGGETTO: Conto generale del Patrimonio 2001 - RISPOSTA

Come da Vostra richiesta del 14 Giugno 2002, si invia in allegato il quadro riassuntivo dei canoni di concessione, dei canoni d'uso delle pertinenze delle acque minerali e delle tasse di apertura degli stabilimenti termali per l'anno 2001.

IL RESPONSABILE DELLA SEZIONE

Geol. Andrea Monsignorì

quadro riassuntivo proventi 2001

Sez. 3 27-6-02

C:\Generale\ACQUE\Vanet\Proventi 2001 per Patrimonio.doc

06100 Perugia - Piazza Partigiani, 1


Concessioni	Superficie (Ha)	Canone annuo (82,087 €/Ha)	Canone d'uso pertinenze	Tassa apertura stab. Termali
San Donato	98	L. 8.045.000		
Fontecchio	73	L. 5.993.000		
Sassovivo	15	L. 1.232.000		
Rocchetta	208	L. 17.075.000		
San Felice	249	L. 20.440.000		
Sanfaustino	41	L. 3.366.000	L. 42.500	L. 1.092.000
Premula Fonte Tullia	40	L. 3.284.000		
Molino delle Ogne	57	L. 4.679.000		
Santoraggio *	15	L. 0	L. 0	L. 0
Le Vene di Vignoli	39	L. 3.202.000		
Angelica	187	L. 15.351.000	L. 2.936.000	
Fiammia	187	L. 15.433.000	L. 4.019.000	
Cacciatore **	68	L. 0	L. 0	
Ameno	179	L. 14.694.000		L. 1.092.000
Terme di Ferrano	57	L. 4.679.000		
Fonte Tione	36	L. 2.956.000		
Sangemini Perpetua	48	L. 3.941.000		L. 1.092.000
Sangemini Ampliamento	715	L. 58.693.000		
Sangemini II	110	L. 9.030.000		
Sangemini Ampliamento Bis	172	L. 14.119.000		
TOTALI	2594	L. 206.212.000	L. 6.997.500	L. 3.276.000

* Concessione decaduta
 ** Concessione sospesa



REGIONE UMBRIA

Fratra Tadina (PG), Monte Castello di Vibio (PG), Montegabbione (TR), Monteforte d'Orvieto (TR),
Orvieto (TR), Perugia (PG), San Venanzo (TR), Todi (PG)



Protocollo n° 4657

S.Venanzo, 17/06/02

P.P.

SPETT. REGIONE UMBRIA
Servizio Patrimonio e Demanio
Via Saffi 6
05100 TERNI

Oggetto: elenco concessioni demaniali

In risposta alla vostra nota del 14.06.02, protocollo 05479/ I TR, con la presente si trasmette in allegato l'elenco dei beni demaniali gestiti da questo ente e concessi in uso ai sensi della normativa vigente.

Si precisa che da parte dell'ente scrivente nulla osta all'operazione in questione.

Distinti saluti


Distinti saluti
IL DIRETTORE TECNICO
(dott. Francesco Biggi)

REGIONE DELL'UMBRIA	
Direz. Polit. Territ. - Ambiente e Infrastr.	
005702	21 GIU. 2002
Cor. 2	Cl. 8 Fasc. 1


Sede: Via Principe Umberto, 17 - 05010 - SAN VENANZO (TR) - TEL. 075/875322 - FAX 075/875120 - PART. IVA E COD. FISC. 00174920553
Sede di Orvieto: Via delle Perliche B, s.n. - 05018 - ORVIETO (TR) - TEL. E FAX 0763/342142 - 341256 - e - mail: peglia @ orvieto.net.it

ELENCO CONCESSIONI DEMANIALI

n°	nom. concessionario	Rep. n.	oggetto concess.	data inizio	scadenza	canone annuo €
1	ALBANI FELICE	892	GEST. AT. RIC. PARCO VILLALBA	01/01/01	31/12/06	1.549,38
2	ARCI CACCIA	926	TERRENI DEM. LOC. QUERCIA T.	16/05/01	15/05/04	1.182,94
3	ARZANI LAURA	890	TERRENO DEMANIALE	01/07/01	30/06/11	387,34
4	ASSOCIAZIONE ARTEMIDE	702	FABBR. DEM. CERQUOSINO	07/08/98	06/08/10	1.589,88
5	AVVENIRE SERVIZI	732	FONDI RUS. PIETRARA CITERNO	01/06/99	31/05/14	1.807,60
6	BALESTRO GIOVANNI	678	FONDO RUSTICO BALLI	11/11/97	10/11/06	6.379,71
7	BALESTRO TEONESTE	947	TERRENO DEMANIALE	01/01/02	31/12/07	180
8	BELLICIONI MARIA	724	FONDO RUSTICO PERELLA	01/01/99	31/12/07	929,62
9	BELLICIONI MARISA	763	FONDO RUST. MASCALOCCHIO	11/11/97	10/11/06	2.131,73
10	BILANCINI ANTONIO E F.	725	FONDO RUSTICO CASELLA	11/11/98	10/11/07	3.748,12
11	BISCOTTI ENRICO	894	TERRENO DEMANIALE	01/07/01	30/06/11	309,87
12	BRIOTTI FABRIZIO	753	TERRENO DEMANIALE	01/07/99	30/06/05	52,58
13	CAGIOTTI MAURIZIO	924	FONDO RUST. CASTELLECCHIO	11/11/98	10/11/13	1.032,91
14	CAPPONI GIOVINA	932	FONDO RUSTICO S. ROSA	01/01/01	31/12/09	1.499,09
15	CARLISERPE LUIGI	754	TERRENO DEMANIALE	01/07/99	30/06/05	52,58
16	CASSIANI MASSIMO	889	TERRENO DEMANIALE	01/07/01	30/06/11	362,04
17	CAVALLETTI MARCELLO	888	FABBRICATO DEM. ILIANO	01/07/01	30/06/07	154,94
18	CHIAPPINI LUCIANO	710	FABBR. LOC. S. MARINO NR. 37-38	01/07/99	30/06/05	2.351,27
19	CITTA' DEL SOLE	944	FABBR. DEM. CASA VECCHIA	01/07/00	30/06/12	7.746,85
20	COM. REG. CARABINIERI	861	TERRENO DEMANIALE	01/01/01	31/12/19	52,58
21	COMUNE S. VENANZO	755	TERRENO DEMANIALE	01/07/99	30/06/11	105,15
22	COOP. ALTER. MONTANA	807	TERRENO DEM. C. ALLERONA	01/07/00	30/06/06	2.365,89
23	COOP. TERRA	802	GEST. ATT. RIC. PARCO SETTE F.	01/07/00	30/06/06	1.549,37
24	COOP. VERDI ORIZZONTI	775	TERRENO DEM. C. ALLERONA	01/03/00	28/02/10	788,63
25	CORNELLI LUIGI	893	TERRENO DEMANIALE	01/07/01	30/06/11	361,52
26	ENPA	864	FONDO QUATTRO QUERCE	01/01/01	31/12/15	52,58
27	FARNESI ALDO	744	TERRENO DEMANIALE	01/07/99	30/06/05	52,58
28	FATTORINI ALESSANDRO	747	TERRENO DEMANIALE	01/07/99	30/06/05	283,33
29	FATTORINI ALESSANDRO	805	TERRENO DEMANIALE	01/07/00	30/06/06	152,47
30	GALLI AUGUSTO	739	TERRENO DEMANIALE	01/07/99	30/06/05	52,58
31	GOLINELLI GIAMPAOLO	692	FONDO RUST. PERGOLLA	11/10/98	10/10/10	1.859,24
32	LANTERNA GIANCARLO	740	TERRENO DEMANIALE	01/07/99	30/06/05	52,58
33	MAGISTRATO ADOLFO	742	TERRENO DEM. C. PARRANO	01/07/99	30/06/05	246,47
34	MAGISTRATO FERNANDO	748	TERRENO DEMANIALE	01/07/99	30/06/05	285,48
35	MAREVERDE S.P.A.	925	TERRENO DEMANIALE	16/05/01	16/05/02	12.118,93
36	MARIANI IVONA	743	TERRENO DEMANIALE	01/07/99	30/06/05	210,3
37	MILANI ALESSANDRO	749	TERRENO DEMANIALE	01/07/99	30/06/05	52,58
38	MOLINO P. MARSCIANESE	194	FONDI RUSTICI	11/11/90	10/11/09	4.748,29
39	ORAZI LUCIANO	745	TERRENO DEMANIALE	01/07/99	30/06/05	136,7
40	PACIUCCI CANDELORA	809	FABBRICATO LOC. FORNELLO	01/07/00	30/06/10	826,33
41	PASQUINI RENATO E F.	674	FONDO RUSTICO VICIANO	11/11/97	10/11/06	9.210,23
42	PARISI SALVATORE	945	TERRENO DEM. C. ALLERONA	01/01/02	31/12/02	645,57
43	PROD. AGR. INNOVATIVE	723	FONDO RUST. C. M. DI VIBIO	01/04/99	31/12/11	1.549,37
44	RADIO SUBASIO	729	TERRENO DEMANIALE	01/09/98	31/08/07	2.582,28
45	R.A.I. UMBRIA	756	TERRENO DEMANIALE	01/07/99	30/06/05	52,58
46	RELLINI FRANCO	718	FONDO RUST. CAMPOGRANDE	01/01/99	31/12/07	2.757,75
47	RICCI FIORELLA	948	FONDO RUSTICO PALARA	11/11/97	10/11/06	1.865,25
48	RICCI RITA	675	FONDO RUSTICO FRANCONI	11/11/97	10/11/06	1.944,16
49	SOL CO ROMA	923	FABBRICATO	01/10/01	30/09/11	11.248,43
51	TEMPESTA GIULIANO	946	FABBRICATO	01/01/02	30/06/02	911,03
52	TESTADURA GIULIA	741	TERRENO DEMANIALE	01/07/99	30/06/05	52,58
53	TORTOLINI SERGIO	806	TERRENO AGRICOLO	01/07/00	30/06/06	131,44
54	UMBRIA T.V.	768	TERRENO DEMANIALE	01/07/99	30/06/05	946,36
55	URBANELLI FRANCESCO	746	TERRENO AGRICOLO	01/07/99	30/06/05	52,58
TOTALE						
						93.751,64



Dott. Francesco
 Dott. Francesco


Comunità Montana "Monte Peglia e Selva di Meana"

Sede: San Venanzo (Terni) - Via Principe Umberto, 17 - 05010

Uff. distaccato: Orvieto (Terni) - Via delle Pertiche - 05018

Partita I.V.A. 00174920553


FAX 075/875120
TRASMISSIONE MESSAGGIO IN FACSIMILE

 FAX NUMERO 075-686255 DATA 26-06-02

 A: REGIONE UMBRIA

 ALL'ATTENZIONE: SEG. MARIO CASTOLO

 MITTENTE: COMUNITA' MONTANA

 MESSAGGIO COMPOSTO DA 3 PAGINE (COMPRESA QUESTA)

OGGETTO	INVIO ELENCO CONCESSIONI DEMANISLI
---------	------------------------------------

NOTE	REGIONE DELL'UMBRIA Direz. Polit. Territ. - Ambiente e Infrastr.
	005859 <u>A</u> 26 GIU. 2002
	Col. <u>6</u> <u>8</u> Fasc. <u>1</u>

SE LA TRASMISSIONE NON RISULTASSE CHIARA CHIAMARE IL n.ro 075/875322


ELENCO CONCESSIONI DEMANIALI

N° ord.	nomnativo concessionario	Rep. nr.	oggetto concess.	data inizio	scadenza	canone annuo €	canone annuo £
1	ALBANI FELICE	882	GEST.ATT.RIC. PARCO VILLALBA	01/01/01	31/12/06	1.549,38	3.000.000
2	ARCI CACCIA	926	TERRENO DEM. LOC. QUERCIA T.	16/05/01	15/05/04	1.182,94	2.290.492
3	ARZANI LAURA	890	TERRENO DEMANIALE	01/07/01	30/06/11	387,34	751.156
4	ASSOCIAZIONE ARTEMIDE	702	FABBR. DEM. CERQUOSINO	07/08/98	06/08/10	1.589,88	3.078.437
5	AVVENIRE SERVIZI	732	FONDI RUS.PIETRARA CITERNO	01/08/99	31/05/14	1.807,60	3.500.000
6	BALESTRO GIOVANNI	678	FONDO RUSTICO BALLI	11/11/97	10/1/06	6.379,71	12.352.841
7	BALESTRO TEONESTE	947	TERRENO DEMANIALE	01/01/02	31/12/07	180	348.528
8	BELLISCONI MARIA	724	FONDO RUSTICO PERELLA	01/01/99	31/12/07	929,82	1.800.000
9	BELLISCONI MARISA	763	FONDO RUST. MASCALOCCHIO	11/11/97	10/11/06	2.131,73	4.127.604
10	BILANCINI ANTONIO E F.	725	FONDO RUSTICO CASELLA	11/11/98	10/11/07	3.748,12	7.327.078
11	BISCOTTI ENRICO	894	TERRENO DEMANIALE	01/07/01	30/06/11	309,87	600.000
12	BRIOTTI FABRIZIO	763	TERRENO DEMANIALE	01/07/99	30/06/05	52,58	101.809
13	CAGIOTTI MAURIZIO	924	FONDO RUST. CASTELLECCIO	11/11/98	10/11/13	1.032,91	2.000.000
14	CAPPONI GIOVINA	932	FONDO RUSTICO S.ROSA	01/01/01	31/12/09	1.499,09	2.902.643
15	CARLISeppe LUIGI	754	TERRENO DEMANIALE	01/07/99	30/06/05	52,58	101.809
16	CASSIANI MASSIMO	889	TERRENO DEMANIALE	01/07/01	30/06/11	382,04	701.007
17	CAVALLETTI MARCELLO	888	FABBRICATO DEM. ILIANO	01/07/01	30/06/07	154,94	309.687
18	CHIAPPINI LUCIANO	710	FABBR.LOC.S.MARINO NR.37-38	01/07/99	30/06/05	2.351,27	4.652.693
19	CITTA' DEL SOLE	944	FABBR. DEM. CASA VECCHIA	01/07/00	30/08/12	7.746,86	15.000.000
20	COM. REG. CARABINIERI	861	TERRENO DEMANIALE	01/01/01	31/12/19	52,58	101.809
21	COMUNE S. VENANZO	755	TERRENO DEMANIALE	01/07/99	30/06/11	106,16	203.598
22	COOP. ALTER. MONTANA	807	TERRENO DEM. C. ALLERONA	01/07/00	30/06/06	2.365,89	4.581.001
23	COOP. TERRA	802	GEST.ATT.RIC. PARCO SETTE F.	01/07/00	30/06/06	1.549,37	3.000.000
24	COOP. VERDI ORIZZONTI	776	TERRENO DEM. C. ALLERONA	01/03/00	28/02/10	788,63	1.527.000
25	CORNELI LUIGI	893	TERRENO DEMANIALE	01/07/01	30/06/11	361,52	700.000
26	ENPA	884	FONDO QUATTRO QUERCE	01/01/01	31/12/15	52,58	101.809
27	FARNESI ALDO	744	TERRENO DEMANIALE	01/07/99	30/06/05	52,58	101.809
28	FATTORINI ALESSANDRO	747	TERRENO DEMANIALE	01/07/99	30/06/05	283,33	548.603
29	FATTORINI ALESSANDRO	805	TERRENO DEMANIALE	01/07/00	30/06/06	162,47	295.224
30	GALLI AUGUSTO	739	TERRENO DEMANIALE	01/07/99	30/06/05	52,58	101.809
31	GOLINELLI GIAMPAOLO	692	FONDO RUST. PERGOLLA	11/10/98	10/10/10	1.859,24	3.600.000
32	LANTERNA GIANCARLO	740	TERRENO DEMANIALE	01/07/99	30/06/05	52,58	101.809
33	MAGISTRATO ADOLFO	742	TERRENO DEM. C. PARRANO	01/07/99	30/06/05	246,47	477.232
34	MAGISTRATO FERNANDO	748	TERRENO DEMANIALE	01/07/99	30/06/05	285,48	552.706
35	MAREVERDE S.P.A.	925	TERRENO DEMANIALE	16/05/01	16/05/02	12.118,93	23.466.521
36	MARIANI IVONA	743	TERRENO DEMANIALE	01/07/99	30/06/05	210,3	407.197
37	MILANI ALESSANDRO	749	TERRENO DEMANIALE	01/07/99	30/06/05	52,58	101.809



IL DIRETTORE TECNICO
IDott. FRANCESCO BIGGII

38	MOLINO P. MARSCIANESE	194	FONDI RUSTICI	11/11/90	10/11/09	4.746,29	9.193.971
39	ORAZI LUCIANO	745	TERRENO DEMANIALE	01/07/99	30/06/05	136,7	284.688
40	PACIUCCI CANDELORA	809	FABBRICATO LOC. PORNELLO	01/07/00	30/06/10	826,33	1.600.000
41	PASQUINI RENATO E F.	674	FONDO RUSTICO VICIANO	11/11/97	10/11/08	9.210,23	17.833.492
42	PARISI SALVATORE	945	TERRENO DEM. C. ALLERONA	01/01/02	31/12/02	645,57	1.250.000
43	PROD. AGR. INNOVATIVE	723	FONDO RUST. C. M. DI VIBIO	01/04/99	31/12/11	1.549,37	3.000.000
44	RADIO SUBASIO	729	TERRENO DEMANIALE	01/09/98	31/08/07	2.582,28	5.000.000
45	R.A.I. UMBRIA		TERRENO DEMANIALE	01/07/99	30/06/05	52,58	101.809
46	RELLINI FRANCO	718	FONDO RUST. CAMPOGRANDE	01/01/99	31/12/07	2.757,75	5.339.748
47	RICCI FIORELLA	948	FONDO RUSTICO PALARA	11/11/97	10/11/08	1.885,25	3.611.627
48	RICCI RITA	675	FONDO RUSTICO FRANCIOMI	11/11/97	10/11/08	1.944,18	3.784.418
49	SOL. CO ROMA	823	FABBRICATO	01/10/01	30/09/11	11.248,43	21.780.000
50	TELECOM	762	TERRENO DEMANIALE	SERVITU' PRED. P.		258,53	501.164
51	TEMPESTA GIULIANO	946	FABBRICATO	01/01/02	30/06/02	911,03	1.764.000
52	TESTADURA GIULIA	741	TERRENO DEMANIALE	01/07/99	30/06/05	52,58	101.809
53	TORTOLINI SERGIO	808	TERRENO AGRICOLO	01/07/00	30/06/06	131,44	254.503
54	UMBRIA T.V.		TERRENO DEMANIALE	01/07/99	30/06/05	946,36	1.832.408
55	URBANELLI FRANCESCO	746	TERRENO AGRICOLO	01/07/99	30/06/05	52,58	101.809



IL DIRETTORE TECNICO
(Dott. FRANCESCO BIGGO)




COMUNITÀ MONTANA DELL' "ALTO CHIASCIO"

Comuni di Costacciaro - Fossato di Vico - Gualdo Tadino - Scheggia Pascelupo - Sigillo - Valfabbrica
CON SEDE IN GUBBIO

Prot. n. 6982 = 4 LUG. 2002

Regione Umbria
Servizio Provveditorato
Demanio e Patrimonio
TERNI



Oggetto: Conto generale del patrimonio 2001

Con riferimento alla Vostra richiesta n. 05481/I TR del 14/06/2002 si trasmettono, in allegato, dati richiesti.

Distinti saluti

Il Responsabile del Servizio
(dott.ssa Nicoletta Bambagioni)

Nicoletta Bambagioni

REGIONE DELL'UMBRIA	
Direz. Polit. Terr. - Ambiente e Infrastr.	
006399 / A	08 LUG. 2002
Cat. <u>2</u>	Ci. <u>0</u> Fasc. <u>1</u>

P. 1, 26/02

**AFFITTI RELATIVI AL PATRIMONIO TERRENI IN CONCESSIONE ALLA
COMUNITA' MONTANA ALTO CHIASCIO DI GUBBIO (L.R. 23/79)**

Fondacci Ida Fondo dotato di recinzione e di diversi manufatti (stalla, porcilaia, fienile, ecc). ha 14.68.00.

Competenze bilancio consuntivo 2001 L. 228.500

Piergentili Attilio. Fondo recintato, fabbricato e annessi. ha 7.84.10.

Competenze bilancio consuntivo 2001 L. 349.138.

Fiorucci Wilma. Fondo recintato Fabbricati abitativi danneggiati dal sisma del 1984 esiste un prefabbricato. Stalla prefabbricata in sostituzione di quella danneggiata sempre dal sisma 84. ha 34.05.46.

Competenze bilancio consuntivo 2001 L. 766.133

Brunamonti Corrado. Fondo dotato di recinzione e ricovero animali. Fabbricato adibito a rifugio escluso dall'affitto. ha 34.27.40

Competenze bilancio consuntivo 2001. L. 165.000

Naticchi Mauro. Fondo recintato, solo terreni. ha 2.54.90+3.09.60.

Competenze bilancio consuntivo 2001 L. 88.872

Grilli Ottavio. Fondo recintato dotato di ovile, due fienili e riserva acqua. Fabbricato abitativo e stalla bovini. ha 182.73.70

Competenze bilancio consuntivo 2001 L. 1.111.220+3.375.020

Angeloni Mirella. Fondo recintato dotato di vecchia porcilaia e di altri annessi, fabbricato uso abitativo ristrutturato di recente, stalle, tettia e fabbricati vari. ha 19.74.30

Competenze bilancio consuntivo 2001 L. 397.624+431.000

Angeloni Silvio. Solo terreni. ha 5.40.80

Competenze bilancio consuntivo 2001 L. 70.000

Fondacci Pavilio. Fondo recintato, solo terreni. ha 10.81.40

Competenze bilancio consuntivo 2001 L. 150.000

Casagrande Ida. Solo terreni, fondo recintato. ha 1.27.50

Rinunciato concessione.

Fiorucci Egisto. Solo terreni, fondo recintato. ha 0.82.50

Rinunciato concessione.

Piergentili Adriana. Solo terreni, fondo recintato. ha 2.20.50

Fiorucci Rita. Solo terreni, fondo recintato. ha 7.48.70

**Totale competenze Bilancio 2001 affitti relativi al patrimonio terreni Comunità Montana
Alto Chiascio di Gubbio . L. 5.623.000**

Tipo (P): Elenco concessioni vecchie unità poderali.



ALLEGATO A)

N TIPO	NOMINATIVO	INDIRIZZO	COMUNE RESIDENZA	LOCALITA'	OGGETTO	USO	SUP.TERR	CANONE 01	PAGEURO	
1 a	Farioli Katia	loc. Conformano	06026 Pietralunga	Conformano	Terreni	agro-zootecnico	159550 L.	784.404 s	□	405,11
2 a	Caseti Franco	loc. Rio	06026 Pietralunga	Rio	Terreni	agro-zootecnico	370950 L.	1.737.653 s	□	897,42
3 a	Angeloni Giannina	voc. Le Lame	06026 Pietralunga	Le Lame	Terreni	agro-zootecnico	52800 L.	303.368 s	□	156,68
5 a	Pauselli Adriano	voc. Caiffordi, 101	06026 Pietralunga	Caiffordi	Ter+Fab/p	agro-zootecnico	46000 L.	286.683 s	□	148,06
6 a	Valli Ottavia	voc. Caibartolla	06026 Pietralunga	Caibartolla	Terreni	agro-zootecnico	97330 L.	556.461 s	□	287,39
7 a	Urbani Giulio	voc. Pagino, 24	06012 Citta' di Castello	Pagino	Terreni	agro-zootecnico	42520 L.	244.303 s	□	126,17
8 a	Mossa Salvatore	voc. Campo	06012 Citta' di Castello	Campo	Terr+Fab.	agro-zootecnico	2769840 L.	12.024.543 s	□	6.210,16
9 a	Ceccoarelli P. Rosa	voc. Calluca, 11	06026 Pietralunga	Col di Colonna	Terreni	agro-zootecnico	340490 L.	864.488 s	□	446,47
10 a	Cappellacci Giuseppe	loc. Fratta 182/A	61046 Piobbico	M.te Ruperto	Terreni	agro-zootecnico	165270 L.	949.575 s	□	490,41
11 a	Della Porta Carlo	voc. Il Colle	06014 Montone	Il Colle	Terreni	agro-zootecnico	106920 L.	767.899 s	□	396,59
12 a	Granci Renato	voc. Valdimerfi	06012 Citta' di Castello	Valdimerfi	Terr+Fab.	agro-zootecnico	120590 L.	1.643.720 s	□	848,91
13 a	Pettinari Cremisio	via della Bocchina, 2	06026 Pietralunga	Il Bagno	Terreni	agro-zootecnico	46190 L.	261.121 s	□	134,86
14 a	Tanci Mario e Gianni	loc. Barzotti	06012 Citta' di Castello	Barzotti	Terreni	agro-zootecnico	94840 L.	544.913 s	□	281,42
15 a	Traversini Giovanni	via Pirandello, 25	06012 Citta' di Castello	Carneto	Terreni	agro-zootecnico	57210 L.	328.706 s	□	169,76
16 a	Coop. Aromi	via Nuova, 2	06026 Pietralunga	Carneto	Terr+Fab.	agro-zootecnico	759588 L.	6.383.313 s	□	3.296,71
17 a	Corriga Giuseppe	loc. Vallemosina	06026 Pietralunga	Vallemosina	Terr+Fab.	agro-zootecnico	576960 L.	960.493 s	□	496,05
18 a	Mariotti Nazzareno	voc. Molinello II°	06012 Citta' di Castello	Molinello II°	Terreni	agro-zootecnico	55590 L.	1.300.103 s	□	671,45
20 a	Gallo Pietro	loc. Siofi	06024 Gubbio	Siofi	Terreni	agro-zootecnico	700200 L.	3.228.696 s	□	1.667,48
21 a	CO.G.I.P.	Voc. Molino Chicchioni	06026 Pietralunga	Serra	Terreni	agro-zootecnico	256100 L.	474.398 s	□	245,01
23 a	Bartolini Vincenzo	voc. Ripa, 20	06026 Pietralunga	Petroia	Terreni	agro-zootecnico	282004 L.	1.597.657 s	□	825,12
24 a	Fiorucci Vincenzo	voc. Cima Petricci	06026 Pietralunga	Cima Petricci	Terr+Fab.	agro-zootecnico	4075058 L.	6.342.179 s	□	3.275,46
25 a	Bruni Francesco	via Allende, 14	06019 Umbertide	Calcocci	Terreni	agro-zootecnico	1880718 L.	5.891.844 s	□	3.042,88
26 a	Mossa Gianluca	voc. Campo	06012 Citta' di Castello	Cuiano	Terreni	agro-zootecnico	71260 L.	246.250 s	□	127,18
27 a	Collesi Stello & F.lli	loc. San Venano	06026 Pietralunga	San Pietro	Terreni	agro-zootecnico	185000 L.	-	□	-
28 a	Mossa Francesco	voc. Campo	06012 Citta' di Castello	Pagino	Terreni	agro-zootecnico	64700 L.	-	□	-
29 a	Farioli Katia	loc. Conformano	06026 Pietralunga	Otmo	Terreni	agro-zootecnico	146930 L.	-	□	-
1 b	Natali Serafino	Villa Flora	06026 Pietralunga	Villa Flora	Terreni	agro-zootecnico	6290 L.	74.366 s	□	38,41
5 b	Polidori Paolo	Pantano	06012 Citta' di Castello	Pantano	Terreni	agro-zootecnico	7740 L.	91.078 s	□	47,04
9 b	Cipriani Remo	Pian di Palazzo	06026 Pietralunga	Pian di Palazzo	Terreni	agro-zootecnico	17790 L.	70.919 s	□	36,63
11 b	Falleri Sauro	Calgrigni-Calm	06012 Citta' di Castello	Calgrigni-Calmaroc.	Terreni	agro-zootecnico	11170 L.	131.603 s	□	67,97
12 b	Polidori Dario	S.Andrea	06012 Citta' di Castello	S.Andrea	Terreni	agro-zootecnico	11990 L.	141.108 s	□	72,88
14 b	Bloccheri Sergio	Le Valcelle	06026 Pietralunga	Le Valcelle	Terreni	agro-zootecnico	19590 L.	98.180 s	□	50,71
19 b	Zanelli Sergio	fraz. Antirata	06026 Pietralunga	Caimarocchi	Terreni	agro-zootecnico	29170 L.	299.284 s	□	154,57
5 c	Cellicchi Guido	P.zza delle Oche, 2	06012 Citta' di Castello	Macchia della volpe	Terreni	Appost. Caccia	0 L.	153.300 s	□	79,17
6 c	Tirimagni Giampiero	via Cadibina,	06012 Citta' di Castello	Val Maggiore	Terreni	Appost. Caccia	0 L.	153.300 s	□	79,17
8 c	Grassini Luigi	via M. Picchi, 12	06012 Citta' di Castello	Caldarara	Terreni	Appost. Caccia	0 L.	- g	□	-
9 c	Fabbi Guido	via della Bocchina, 6					L.	- g	□	-
1 d	C.N.G.E.I.sez. C.C.	Via del Colle, 2	06012 Citta' di Castello	Bocca Serriola	Terreni	att.associazione	30000 L.	- g	□	-
2 d	Volpi Angelo	Loc. Terzi, 57	06026 Pietralunga	Pian del Colo	Sorgente	app.idrico	0 L.	53.163 s	□	27,46
3 d	Consorzio S.Savino	Via Marconi, 7	06012 Citta' di Castello	Coldigiano	Sorgente	app.idrico	0 L.	323.472 s	□	167,06
4 d	Centro A.S.Giovanni	P.zza S. Giovanni, 12	06012 Citta' di Castello	Montemaggiore	Noccioleto	att.associazione	17220 L.	-	□	-
5 d	Martinelli Ferdinando	Voc. Loretuccio, 87	06026 Pietralunga	Val Forata	attravers.	attravers.	0 L.	53.059 s	□	27,40
6 d	Consorzio Marignolle	Fraz.Pieve delle Rose voc.	06012 Citta' di Castello	Marignolle	Sorgente	app.idrico	0 L.	215.630 s	□	111,36

7 d	Baldicchi Ferd. e Gl.	Via I. Nievo, 20	06012 Citta' di Castello	Cerreto	Uliveto	colt. vecchi ulivi	0	0	55,934	□	28,89
8 d	Consorzio Irtico Ant.	Loc. Meitina, 20Bis	06012 Citta' di Castello	Cairanieri-Cair.	Sorgente	app. idrico	0	0	539,050	□	278,40
9 d	Pazzaglia Piero	loc. Bocca Serrola	06012 Citta' di Castello	Bocca Serrola	Acquedotto	app. idrico	0	0	47,210	□	24,38
9 d	SO.GE.PU	loc. Montescia	06012 Citta' di Castello	Valmaggliore-R.	Sorgenti	app. idrico	0	0	118,025	□	60,95
10 d	Comune Pietralunga	P.zza Fiorucci, 1	06026 Pietralunga	Col di Fiore	Sebbatolo	app. idrico	0	0	63,817	□	32,96
12 d	Comune Pietralunga	P.zza Fiorucci, 1	06026 Pietralunga	06026 Pietralunga	Candelato	Camping	turistico-ricet.	34770	34770	□	287,94
18 d	Lambruschi Silvano	Voc. Colle Vecchio, 13	06012 Citta' di Castello	Fosso Spornano	Sorgente	app. idrico	0	0	58,973	□	30,46
20 d	L.P.A. "Ugo Patrizi"	Candelieto	06026 Pietralunga	Candelieto	Terreni	didattico	5680	5680	-	□	2.069,17
21 d	CO.G.I.P.	Voc. Molino Chicchioni	06026 Pietralunga	Molino Chicchioni	Allevamento	Allevamento	4.006,475	548750	4.006,475	□	2.069,17
22 d	CO.G.I.P.	Voc. Molino Chicchioni	06026 Pietralunga	Demanio	A.A.T.V.	Az. agr. tur. ven.	5.374,885	0	5.374,885	□	2.775,90
23 d	Comune C. di Castello	P.zza Gabrioni, 1	06012 Citta' di Castello	Montescia	Camping	turistico-ricet.	19.447,788	28989	19.447,788	□	10.043,94
25 d	Marvin Zonis	loc. Arcaiena	06010 Monte S.M. Tiber.	S. Pietro	Sorgente	app. idrico	0	0	107,894	□	55,72
26 d	Cons. Agr. Caijangi	Voc. Carubano,50	06026 Pietralunga	Caijangi	Deposito	app. idrico	0	0	153,900	□	79,48
101 d	ENEL-Zona di Perugia	Via Cortonese, 153	06127 Perugia	Caignoni-Cainardi	app. elettrico	app. elettrico	55,722	0	55,722	□	28,78
102 d	ENEL-Zona di Perugia	Via Cortonese, 153	06127 Perugia	Calbartolia	app. elettrico	app. elettrico	53,895	0	53,895	□	27,83
103 d	ENEL-Zona di Perugia	Via Cortonese, 153	06127 Perugia	S. Pietro-Monti d'Or	app. elettrico	app. elettrico	55,722	0	55,722	□	28,78
104 d	ENEL-Zona di Perugia	Via Cortonese, 153	06127 Perugia	Molino del Corsi	app. elettrico	app. elettrico	53,058	0	53,058	□	27,40
105 d	ENEL-Zona di Perugia	Via Cortonese, 153	06127 Perugia	Caipetract-Palombarc	app. elettrico	app. elettrico	7,102	0	7,102	□	3,67
106 d	ENEL-Zona di Perugia	Via Cortonese, 153	06127 Perugia	Umano-Caffienze	app. elettrico	app. elettrico	29,454	0	29,454	□	15,21
107 d	TERNA Gruppo Enel	Via Ostiense, 92	00154 Roma	Rogni-S.A. in Vado	app. elettrico	app. elettrico	111,549	0	111,549	□	57,61
109 d	ENEL-Zona di Perugia	Via Cortonese, 153	06127 Perugia	S. Biagio	app. elettrico	app. elettrico	53,058	0	53,058	□	27,40
110 d	ENEL-Zona di Perugia	Via Cortonese, 153	06127 Perugia	S. Pietro	app. elettrico	app. elettrico	53,059	0	53,059	□	27,40
112 d	ENEL-Zona di Pesaro	Via S. Donato, 15/1b	61029 Urbino	B. Sertola-Lastra	elettrodo.	app. elettrico	55,722	0	55,722	□	28,78
3 e	Romellini Giuseppe	loc. Silvelle	06012 Citta' di Castello	Silvelle	Terreni	agro-zootecnico	25530	25530	919,080	□	474,67
4 e	Tavemelli Alfredo	loc. Silvelle	06010 Citerna - Pistrino	Silvelle	Terreni	agro-zootecnico	520	3900	58,908	□	30,42
7 e	Bacci Alessandro	frac. Prato	06010 Monte S.M. Tiber.	Prato	Terreni	agro-zootecnico	26480	3900	96,120	□	49,64
8 e	Cruili Giovanni	voc. La Casa	06010 Monte S.M. Tiber.	La Casa	Terreni	agro-zootecnico	3220	3220	58,908	□	30,42
9 e	Scateni Agostino	voc. Podernuovo	06010 Monte S.M. Tiber.	Podernuovo	Terreni	agro-zootecnico	8470	8470	98,747	□	51,51
10 e	Cavagni Giuseppe	loc. Rovigliano	06010 Lerchi	Rovigliano	Terreni	agro-zootecnico	15500	15500	182,573	□	94,29
11 e	Boncompagni Luigi	voc. Lago	06010 Lerchi	Lago	Terreni	agro-zootecnico	4620	4620	58,908	□	30,42
14 e	Boncompagni Umberto	voc. Lago	06010 Lerchi	Lago	Terreni	agro-zootecnico	10530	10530	123,878	□	64,03
15 e	Cavagni Vincenzo	loc. Rovigliano	06010 Lerchi	Rovigliano	Terreni	agro-zootecnico	26310	26310	308,745	□	159,45
18 e	Agostini Rizzero	loc. Cagnano, 12	06010 Lerchi	Fontemaggiore	Terreni	agro-zootecnico	3920	3920	58,908	□	30,42
20 e	Mancini Oliviero	voc. Vigliano	06010 Lerchi	Vigliano	Terreni	agro-zootecnico	7900	7900	99,120	□	51,19
21 e	Cruili P. Graziella	voc. Vigliano	06010 Lerchi	Vigliano	Terreni	agro-zootecnico	10790	10790	99,642	□	51,46
24 e	Chelli Oreste	voc. Poderna	06010 Lerchi	Poderna	Terreni	agro-zootecnico	16750	16750	191,246	□	98,77
25 e	Maroli Napoleone	loc. Astucci	06010 Lerchi	Astucci	Terreni	agro-zootecnico	11640	11640	137,139	□	70,83
26 e	Borosi Luigi	voc. Magaldo	06010 Lerchi	Magaldo	Terreni	agro-zootecnico	12340	12340	145,285	□	75,03
27 e	Borosi Amneth	loc. Cagnano, 4	06010 Lerchi	Magaldo	Terreni	agro-zootecnico	4290	4290	58,908	□	30,42
28 e	Mancini Pietro	voc. Vigliano	06010 Lerchi	Vigliano	Terreni	agro-zootecnico	3980	3980	58,908	□	30,42
29 e	Borosi Angiolo	loc. Cagnano, 4	06010 Lerchi	Magaldo	Terreni	agro-zootecnico	12950	12950	152,492	□	78,76

Tipo (P): Elenco concessioni vecchie unità poderali.

ALLEGATO A)



30 e	Lorenzini Giampietro	loc. Astucci	06010 Lerchi	Astucci	Terreni	agro-zootecnico	7120 L.	83.975 s	□	43,37
31 e	Boriosi Angiolo	loc. Cagnano, 5	06010 Lerchi	Magaldo	Terreni	agro-zootecnico	7540 L.	88.780 s	□	45,85
32 e	Pellegrini Alfiero	loc. Silvelle	06010 Citerna - Pistrino	Silvelle	Terreni	agro-zootecnico	10870 L.	391.320 s	□	202,10
33 e	Spapperi Egisto	voc. Ponte Pino	06010 Lerchi	Ponte Pino	Terreni	agro-zootecnico	16740 L.	197.196 s	□	101,84
37 e	Genfletti Domenico	fraz. Uppiano, 11	06012 Citta' di Castello	Uppiano	Terreni	agro-zootecnico	6180 L.	72.904 s	□	37,65
41 e	Campanelli Gino	via Aretina, 8	06012 Citta' di Castello	Montesca	Terreni	agro-zootecnico	3390 L.	58.908 s	□	30,42
42 e	Pannacci Michele	loc. Montesca, 14	06012 Citta' di Castello	Montesca	Terreni	agro-zootecnico	1630 L.	58.908 s	□	30,42
45 e	Caidominici Giuditta	via Martin L. King, 17	06012 Citta' di Castello	Ca' de Cigno	Terreni	agro-zootecnico	3750 L.	58.908 s	□	30,42
46 e	Campanelli Francesco	viale Fassini, 110	02100 Rieti	Montesca	Terreni	agro-zootecnico	5000 L.	58.908 s	□	30,42
47 e	Moscioni Graziella	via Citemese, 9	06016 Sangiustino	Montesca	Terreni	agro-zootecnico	2000 L.	58.908 s	□	30,42
50 e	Gonfia Leopoldo	loc. Montarnato, 20	06012 Citta' di Castello	M. Arnato	Terreni	agro-zootecnico	1700 L.	58.908 s	□	30,42
51 e	Mazzini Ezia	loc. Montarnato, 19	06012 Citta' di Castello	M. Arnato	Terreni	agro-zootecnico	300 L.	58.908 s	□	30,42
52 e	Mancini Paola	via Ferrer, 19	06012 Citta' di Castello	Val di Ranco	Terreni	agro-zootecnico	13180 L.	155.312 s	□	80,21
53 e	Bistoni Mario	via Gramsci, 22	06012 Citta' di Castello	Montesca	Terreni	agro-zootecnico	11970 L.	141.003 s	□	72,82
55 e	Tavernelli Gabrio	loc. Montesca	06012 Citta' di Castello	Montesca	Ter-locale	agro/residenza.	1720 L.	554.299 s	□	286,27
57 e	Albi Bachini Angelo	via Petrarca, 26	06012 Citta' di Castello	Uppiano	Terreni	agro-zootecnico	1670 L.	58.908 s	□	30,42
58 e	Gonfia Silvano	via Sempione, 14	06012 Citta' di Castello	Uppiano	Terreni	agro-zootecnico	1010 L.	58.908 n	□	30,42
59 e	Zanelli Teresa	via E. Palazzi -Rosecco	06012 Citta' di Castello	Sodo	Terreni	agro-zootecnico	2130 L.	59.012 s	□	30,48
60 e	Tavernelli Ernesto	voc. Sodo, 22	06012 Citta' di Castello	Montesca	Terreni	agro-zootecnico	8570 L.	101.000 s	□	52,16
61 e	Gentiletti M. Graziella	via F. Engels, 10	06012 Citta' di Castello	Uppiano	Terreni	agro-zootecnico	2330 L.	58.908 s	□	30,42
62 e	Grasseili Eufemia	voc. Sodo, 21	06012 Citta' di Castello	Uppiano	Terreni	agro-zootecnico	640 L.	53.007 s	□	27,38
63 e	Filippi Marino	voc. Le Greppe	06012 Citta' di Castello	Le Greppe	Terreni	agro-zootecnico	2560 L.	58.908 s	□	30,42
65 e	Paoloni Fabio	via G.B. Rigucci	06012 Citta' di Castello	Sodo	Terreni	agro-zootecnico	5110 L.	60.161 s	□	31,07
66 e	Poderini Giovanni	via Romagna 17/bis	06012 Citta' di Castello	Sodo	Terreni	agro-zootecnico	2000 L.	58.908 s	□	30,42
69 e	Molinari Costante	fraz. Uppiano	06012 Citta' di Castello	Frattigiane	Terreni	agro-zootecnico	10680 L.	125.858 n	□	65,00
70 e	Gagliardi Massimo	fraz. Uppiano	06012 Citta' di Castello	Uppiano	Terreni	agro-zootecnico	7150 L.	84.289 s	□	43,53
71 e	Cecchi Domenico	P.zza Vannucci	06012 Citta' di Castello	Capanne	Terreni	agro-zootecnico	4300 L.	58.892 s	□	30,42
77 e	Rosini Olga	loc. Rovigliano	06010 Lerchi	Rovigliano	Terreni	agro-zootecnico	950 L.	58.908 s	□	30,42
83 e	Cavargini Gaetano e Wai	via E. Volpi, 5	06012 Citta' di Castello	Rovigliano	Terreni	agro-zootecnico	3580 L.	55.775 s	□	28,81
91 e	Bravi Cirio	loc. Celle, 40	06010 Lerchi	Raggi	Terreni	agro-zootecnico	3520 L.	55.775 s	□	28,81
92 e	Boncompagni Dante	voc. Lago, 11	06010 Lerchi	Lago	Terreni	agro-zootecnico	80 L.	58.908 s	□	30,42
95 e	Gonfia Annunziata	via dell'Orco, 7	06012 Citta' di Castello	M. Arnato	Terreni	agro-zootecnico	1500 L.	58.908 s	□	30,42
100 e	Chiodi Enzo	voc. Colle, 11	06010 Lerchi	Colle	Terreni	agro-zootecnico	3400 L.	58.908 s	□	30,42
110 e	Ubaldi Emilio	Fraz. S. Lucia	06012 Citta' di Castello	Montarnato	Terreni	agro-zootecnico	300 L.	58.908 s	□	30,42
111 e	Cucchiari Luigi	via Motegrappa	06016 Sangiustino	Uppiano	Terreni	agro-zootecnico	3070 L.	58.908 s	□	30,42
112 e	Pecorari Quinto	via dello sport	06010 Pistrino	Seivelle	Terreni	agro-zootecnico	3270 L.	117.720 s	□	60,80
113 e	Campanelli Carlo	via Aretina, 8	06012 Citta' di Castello	Montesca	Terreni	agro-zootecnico	3340 L.	58.908 n	□	30,42
116 e	Bruschi Santino	fraz. Prato	06010 Monte S.M. Tiber.	Prato	Castagneto	agro-zootecnico	4100 L.	58.908 s	□	30,42
1 f	Morganti Livo	voc. Molino Chicchioni	06026 Pietralunga	Molino Chicchioni	appartamento	residenziale	0 L.	2.395.524 s	□	1.237,16
4 f	Palazzi Amelia	loc. Monte Maggiore	06012 Citta' di Castello	Monte Maggiore	fabb+terr	residenziale	16990 L.	3.595.963 s	□	1.857,16
14 f	Martinelli Dionisio	voc. Caifrenze I°	06012 Citta' di Castello	Caifrenze I°	fabb+terr	residenziale	9180 L.	3.174.391 s	□	1.639,44
18 f	Guerrini Maria e A.	voc. Molinello I°	06012 Citta' di Castello	Molinello I°	ter+anness	agro-zootecnico	13840 L.	294.997 s	□	152,35
20 f	Cardellini Luigi	loc. Bocca Serriola	06012 Citta' di Castello	Bocca Serriola	fabbricato	residenziale	0 L.	2.822.288 s	□	1.457,59
22 f	CO.GI.P.	voc. Molino Chicchioni	06026 Pietralunga	Molino Chicchioni	fabbricato	residenziale	0 L.	-	□	-



Comunità Montana "Monte Subasio"

Prot. N° 6534
Rif. Prot. N°4475 del 14/06/2002

Valtopina li, 17 GIU. 2002



Alla Regione dell'Umbria
Servizio Provveditorato Demanio e Patrimonio
c.a. Arch. Umberto Piccioni

TERNI

FAX N° 0744/484255 segue lettera

**OGGETTO : L. 335/76 art. 26 - Conto Generale del Patrimonio 2001 -
Trasmissione elenco delle concessioni attive nel Patrimonio Agro Forestale
regionale del Monte Subasio gestito ai sensi della L.R. n° 23/1979 . -**

Si fa seguito alla Vs. richiesta a margine riportata e relativa all'oggetto con la quale è stato richiesto a questo Ente l'elenco delle concessioni attive del Patrimonio Agro Forestale Regionale del Monte Subasio con specificati le destinazioni dei beni in concessione ed il reddito prodotto dagli stessi, ai sensi dell'art. 26 della L. 335/76, per trasmettere in allegato alla presente , l'elenco della concessioni attive e relative all'anno 2001.

E' gradita l'occasione per porgere distinti saluti.

IL RESPONSABILE SETTORE DEMANIO E PATRIMONIO C.M.



(Geom. Francesco Petrelli)

REGIONE DELL'UMBRIA Direz. Polit. Territ. - Ambiente e Infrastr.
005755 ^A 24 GIU. 2002
Col. <u>6</u> Cl. <u>8</u> Fasc. <u>1</u>

COMUNITA' MONTANA MONTE SUBASIO

VALTOPINA

ELENCO CONCESSIONI ATTIVE SU TERRENI DEMANIALI

REGIONALI GESTITI DALLA COMUNITA' MONTANA MONTE SUBASIO

AI SENSI DELLA LEGGE REGIONALE DI DELEGA n° 23 / 1979

ANNO 2001

ACCERTAMENTO ENTRATE

**IL RESP. SETTORE
DEMANIO E PATRIMONIO C.M.**

(Petrelli geom. Francesco)

PRAT.	CONCESSIONARI	CONCESSIONE IN ATTO	SCADENZA	CANONE ACCERTATO	VARIE
1	Carretto Carlo – sup. Piccoli Fratelli – Spello	Uso fabb. Loc. Furlano Spello Fg. 9 part. 40	30.06.98		Ord. Sgombero sisma '97 sospesa
3	R.A.I. Perugia	Ripetitore RAI loc. Bolsella Occupazione terreno Demaniale Assisi Fg. 164 part. 8 mq. 600	31.12.02	225.000 (E.116.20)	
5	Severni Basilio – Assisi	Uso terreno Demaniale loc. Airole e Trocchi Assisi Fg. 134 part. 63/64 mq. 370		90.000 (E.46.48)	
9	Ditta IN CAVE di Boschetti Aldo ex Calce Idrata Subasio (CIS) – Costa Trex – Assisi	Uso terreno Demaniale loc. Torgiovannetti – Assisi Attività di Cava Fg. 108 part. 21/p fg. 109 part. 2/p, 4/p.			La concessione è scaduta anno 2000 attiva per riambientamento.
11	A.S.P.S. – azienda Silvo Pastorale Subasio – Spello	Uso terreno Demaniale, fabbricati e prati sommitali M. Subasio sup. Ha. 780 Vedi catastino inviato a R.U.			Dimissione attività COOP Beni riconsegnati alla Comunità Montana.
12	Mirti Francesca – Costa Trex – Assisi (ex Modestino Bruno)	Derivazione acqua sorgente loc. Maiole fg. 113 part. 5/p.	31.12.02	90.000 (E.46.48)	
13	Eremo Piccole Sorelle di Maria Collepino – Spello	Occupazione suolo Demaniale per canalizzazione elettrodotti e condotta idrica Spello.	31.12.01	90.000 (E.46.48)	
14	Vigile del Fuoco Perugia – Ministero dell'Interno	Occupazione parte fabbricato Demaniale loc. Mortaro per ripetitore radio fg. 148 part. 1/p.	31.12.02	225.000 (E.116.20)	
15	Soc. COOP Silvo Pastorale Bandita S. Maria Lignano (sardi)	Uso fabbricati Demaniali e terreni loc. Montarelle Assisi Vedi Catastino inviato a R.U.			
16	Boccacci Ismene in Di Pilla - Assisi	Derivazione acqua Sorgente Tre Fontane occupazione suolo per condotta Assisi Fg. 130 part. 5-13-18.	31.12.02	90.000 (E.46.48)	
17	F.lli Tritoni Angelo, Nazzareno, Natale, Giuseppe – Assisi	Derivazione acqua a sorgente Fosso Caberta – Assisi Fg. 115 part. 8-4	31.12.02	90.000 (E.46.48)	
22	Legione Carabinieri – Perugia	Occupazione porzione di Fabbricato Demaniale per ripetitore loc. Mortaro Assisi fg. 148 part. 1/p.		50.000 (E.25.82)	
23	Bertoldi Francesca – Assisi	Derivazione acqua a sorgente Fosso Caberta – Assisi Fg. 115 part. 8-4	31.12.02	22.500 (E.11.62)	
25	Comune di Assisi	Uso terreno Demaniale per acquedotto fraz. Viole fg. 146 part. 50/p mq. 3000. Assisi	31.12.06		
26	Comune di Assisi	Parcheggio TAXI Eremo Delle Carceri		(E.116.20) – 225.000	
27	Radio Subasio srl Assisi	Ripetitore Radio loc. Mortaro Fg. 148 part. 1/p.	30.06.04	1.500.000 (E.774.69)	
28	Compartimento Polizia stradale Perugia	Ripetitore Radio loc. Mortaro Fg. 148 part. 1/p.	31.12.02	225.000 (E.116.20)	
29	Comune di Assisi	Uso terreno Demaniale per presa acqua sorgente Sanguinone per acquedotto di Assisi Fg. 113 part. 17 ha. 1.01.00	23.10.96		Non rinnovata da definire

30	Comune di Assisi	Idem come sopra fg. 150 part. 6/p mq. 500.	22.06.97	(E.25.82) - 50.000	
31	Dei Ugo Giuseppa ex Mirti Mancinelli Giulio	Concessione potere loc. Torgiovannetti fg. 108 part. 19/p ha. 4.50/00	31.12.02	300.000 (E.154.94)	
35	Amministrazione Provinciale Perugia	Ripetitore Radio loc. Mortaro Fg. 148 part. 1/p.	01.06.04	200.000 (E.103.29)	
36	Ficarelli Giuseppe Assisi	Concessione d'uso fabbricato Demaniale loc. Castellana Assisi Fg. 96 part. 71-72.	30.09.02	385.000 (E.198.84)	
37	Rosati Enrico Assisi	Concessione d'uso suolo Demaniale costa TRES fg. 112 part. 1/p mq. 200	31.12.02	90.000 (E.46.48)	
39	Rinaldi Rho Assisi	Derivazione acqua sorgente TRE Fontane Assisi Fg. 131 part. 25/p.	31.12.02	90.000 (E.46.48)	
40	Balducci Franco Assisi	Idem come sopra fg. 131. Part 25/p - Piombino Assisi fg. 108 part. 6.	31.12.02	90.000 (E.46.48)	
45	S.I.P. Perugia	Linea telefonica loc. Zampitto fg. 84 part. 1/p.			
46	Associazione Croce Bianca Foligno	Ripetitore Radio loc. Mortaro Fg. 148 part. 1/p.	31.12.02	225.000 (E.116.20)	
51	Curia Vescovile Foligno	Conv. Ammin. Per uso fabbricato loc. Mortano Assisi Fg. 135 part. 59-2-60.	31.12.05		Canone sconto affitto per lavori di ristrutturazione effettuati dalla Curia Vescovile
52	Soc. Radio Subasio Assisi	Ripetitore Radio loc. Mortaro Fg. 148 part. 1/p.	26.10.96	1.200.000 (E.619.75)	
59	C.N.R. Perugia	Installazione strumentazione scientifica loc. Fossa Cieca Assisi fg. 164 part. 8/p.	26.10.96		
60	Balducci Franco e Pietro - Laurentini Francesco Assisi	Sovrappiù acqua sorgente TRE Fontane fg. 131 part. 25/p. - Assisi. -	31.07.02	90.000 (E.46.48)	
61	A.S.F.D. Perugia	Ripetitore Radio loc. Mortaro Fg. 148 part. 1/p.	28.02.04	225.000 (E.116.20)	
62	Benedetti Emilio Foligno	Attraversamento strada per acquedotto ed elettrodotto loc. Baila Spello.	10.06.07	90.000 (E.46.48)	Attraversamento strada Parorantica M. Subasio
63	A.N.A.S. Perugia	Ripetitore Radio loc. Mortaro Fg. 148 part. 1/p.	28.10.09		Canone in corso di adeguamento
64	RAI Perugia	Elettrodotto tratto Ripetitore RAI Cabina ENEL loc. Bolsella Assisi Fg. 164 part. 8/p.	31.03.08	90.000 (E.46.48)	
67	ENEL zona Perugia	Ripetitore Radio loc. Mortaro Fg. 148 part. 1/p.			
68	ENEL distretto Umbria (PG)	Ripetitore Radio loc. Mortaro Fg. 148 part. 1/p.	25.07.03	500.000 (E.258.23)	
70	Az. Agr. Casaccia Sig. Gaudenzi Nazzeno e Figli Nocera Umbra	Affitto terreni e fabbricati rurali vedi catastralino Inviato a R.U.	10.11.07	7.945.369 (E.4.103.44)	Canone in corso di definizione
72	Fuso Marcello	Richiesta utilizzo fabbr. Demaniale loc. Piombino Assisi Fg. 108 Part. 6.	30.09.01	300.000 (E.154.94)	
73	Muratori Stefano	Uso terreno Demaniale loc. Zampitto Capanne Assisi ha. 34.34.64.	03.05.06	3.296.760 (E.1.702.63)	

74	Volpi Bruno	Uso mq. 700 di terreno Demaniale loc. Macchione cava Fg. 114 part. 4/p.	30.06.04	1.568.010 (E.809.81)	
75	Maccabei Rinaldo	Uso mq. 700 di terreno Demaniale loc. Stazarelli Fg. 114 part. 4/p.	23.10.98		
76	R.T.I. spa V.le Europa n° 48 20093 Cologno Monzese Milano	Ripetitore TV Loc. Bolsella Assisi Fg. 166 part. 7/p qm. 50.	30.06.02	1.000.000 (E. 516.46)	
77	Centri Int. Pace tra i popoli	Uso porz. Fabbricato Demaniale TRE FONTANE fg. 131 part. 25/p – fg. 130 part. 11/p. mq. 9.	15.11.98		
78	Bordichini Francesco Assisi	Uso terreno Demaniale loc. Carceri Assisi per chiosco e 40 posti macchina Fg. 129 part. 19/p.	31.12.02	(E. 1.276,68) 2.472.000 (E13.445,05) 26.033.250	
80	Fratellini Angelo Assisi	Autorizzazione commercio ambulante loc. Stazzi Assisi	31.12.02	300.000 (E.154.94)	
82	P.R.G. Milano	Ripetitore Radio loc. Mortaro Fg. 148 part. 1/p.	30.09.99		
83	P.R.G. Milano	Ripetitore Radio loc. Mortaro Fg. 148 part. 1/p.	31.12.02	557.000 (E.287.67)	
84	Marcaccioli Tiziana	Autorizzazione commercio ambulante	31.12.02	(E.92.96) – 180.000	
85	E.N.E.L. Milano	Ripetitore per stazione metereologica Fg. 82 part. 35 Nocera Umbra.	14.06.96		
88	R.T.I. Radio Televisione Italiana Spa	Uso terreno Demaniale Loc. Bolsella.	31.03.03	(E.1549.37) 3.000.000	
90	Ass.ne Radio Amatori Sez. F. Ferranti Foligno	Ripetitore Radio loc. Mortaro Fg. 148 part. 1/p.	31.07.00		
91	Pascolo Ovino ed equino estivo – soggetti vari	Uso pascoli sommitali ha. 750.	Dal 01.06.02 al 23.11.02	Previsione 26.315.000 (E.13.590,56)	Vedi allegato n° 1
92	Pascolo equino invernale – soggetti vari	Uso pascoli loc. Colpemieri e Cerque Grosse.	Dal 24.11.02 al 31.05.03	1.160.000 (E.599.09)	Vedi allegato n° 1
93	Sfalcio prati sommitali Monte Subasio – soggetti vari	Uso terreni pascolivi per sfalcio stagionale Assisi ha 12 Spello ha. 6.	Dal 01.06.02 al 31.10.02	2.121.000 (E.1095.41)	Vedi allegato n° 1
94	Piccole concessioni rilasciate a soggetti vari per raccolta di funghi, frascame, erbe officinali.	Per raccolta frascame, funghi, erbe officinali ecc. n° 50 x E. 28.000.	Dal 01.01.02 al 31.12.02	1.400.000 (E.723.04)	Vedi allegato n° 1
95	Comune di Spello	Uso terreno Demaniale per acquedotto Collepino.	Pluriennale	225.000 (E.116.20)	Vedi allegato n° 1
96	Canone concessione raccolta tartufi F.D. Monte Subasio	Raccolta tartufi controllata Monte Subasio.	Anno 200	12.500.000 (E.6455.71)	
TOTALE PREVISIONE ANNO 200				96.920.889 (E. 50.055,46)	

ALLEGATO N° 1

OGGETTO: graduatoria richieste per pascolo estivo ovino - equino - bovino anno 2000 ai sensi del regolamento approvato con atto di Giunta n° 124 / 99 e n° 43 / 2001.

RICHIESTA PASCOLO OVINO

Cesarini Francesco	O.S	Campello sul Clitunno	CAPI	195	£. 13.000	£. 2.535.000
Tili Maria		Foligno	CAPI	500	£. 13.000	£. 6.500.000
Cicarelli Pasquale		Spello	CAPI	150	£. 13.000	£. 1.950.000
Ciotti Santa		Foligno	CAPI	50	£. 13.000	£. 650.000
TOTALE				895		£. 11.635.000

RICHIESTA PASCOLO EQUINO - RESIDENTI COMUNI COMUNITA' MONTANA

Pelliccia Italo	O.S	Foligno	CAPI	7	£. 100.000	£.700.000
Mancini Giancarla	O.S.	Nocera Umbra	CAPI	9	£. 100.000	£. 900.000
Tamburini Giuseppe		Valtopina	CAPI	8	£. 100.000	£.800.000
Gentili Marcello		Spello	CAPI	8	£. 100.000	£.800.000
Landrini Luciano		Foligno (1 stallone)	CAPI	8	£. 100.000	£.740.000
Tardioli Asmara		Spello	CAPI	2	£. 100.000	£.200.000
Magrini Marco		Foligno	CAPI	1	£. 100.000	£.100.000
TOTALE				43		4.240.000

RICHIEDENTI FUORI COMUNITA' MONTANA

Ronca Vittorio		Torgiano	CAPI	2	£.100.000	£.200.000
Ippoliti Paolo		Rieti	CAPI	25	£.100.000	£.2.500.000
Carnignani Antonio		Roma	CAPI	25	£.100.000	£.2.500.000
TOTALE			CAPI	52		£. 5.200.000

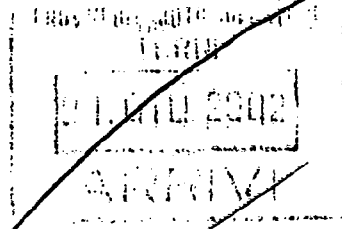
RICHIESTA PASCOLO BOVINO

Della Vedova Paolo	O.S	Foligno	CAPI	6	£. 100.000	£.600.000
Baldini Vincenzo		Spello	CAPI	8	£.100.000	£.800.000
Pelliccia Silvio		Foligno	CAPI	25	£.100.000	£.2.500.000
Tardioli Asmara		Spello	CAPI	2	£.100.000	£.200.000
F.lli Landrini		Foligno (n° 1 Toro)	CAPI	12	£.100.000	£.1.140.000
TOTALE				53		£.5.240.000
TOTALE COMPLESSIVO						£. 26.315.000



COMUNITÀ MONTANA DELL'AMERINO «CROCE DI SERRA»

Prot. n. 3414
Del 19.06.2002



PROVVEDITORATO AGLI STUDI TERNI
24 GIU. 2002
PROT CL

ALLA REGIONE UMBRIA
GIUNTA REGIONALE
UFFICIO PROVVEDITORATO
DEMANIO E PATRIMONIO
05100 TERNI

OGGETTO: Conto Generale del patrimonio 2001.


In riferimento alla Vs. nota in data 14.06.2002 prot. n. 05484/ITR, con la quale si richiede la destinazione dei beni immobili da noi gestiti in concessione, si comunica che i terreni di proprietà della Regione Umbria partita 4661 del Comune di Amelia sono da noi utilizzati come Vivaio.

Pertanto non vengono gestiti da terzi ma ad uso esclusivo della nostra Comunità Montana.

Distinti saluti.

MM/ra

IL DIRIGENTE AREA TECNICA



(Pierluigi Lattanzi)

REGIONE DELL'UMBRIA Direz. Prof. Territ. - Ambiente e Infrastr.
005940 A/27 GIU. 2002
Cat. 6 Cl. 8 Fasc. 1



REGIONE DELL'UMBRIA*

1000 1000

4661

CATASTO TERRENI

FOLIO: PARTITA

1	2106	68	37	9010 BOSCO ALTO	1	36941	2613
1	2106	68	38	3320 BOSCO MISTO	3	2324	199
1	2106	71	1	5790 SEMINATIVO	2	24318	9264
1	2106	71	2	130 FABB RUPALE			
1	2106	71	3	6200 SEMINATIVO	2	26040	9920
1	2106	71	4	3190 PASC CESPUG	2	415	64
1	2106	71	189	4130 PASCOLO	2	1693	702

TRAS PATR REGVBC 21413021075INTENDENZA F 1117

N 376300676 7 31770 91731 22762

IL DIRIGENTE
(Dott. Mariadi Pietro)

Distinti saluti.

In riferimento alla Vs. richiesta prot. 05476/1 tr del 14.06.2002 si comunica che relativamente ai beni gestiti da questo Ente e costituiti da terreno agricolo con annesso fabbricati rurali sito in comune di Arrone, la destinazione è rimasta invariata (magazzini, rimessa attrezzi, vivaio), mentre nell'anno in oggetto non risulta essere stato prodotto alcun reddito.

OGGETTO: Conto generale del patrimonio 2001.

Alla REGIONE DELL'UMBRIA
Servizio Provveditorato Demanio e Patrimonio
Via Pieveola
PERUGIA



Cat. 6 cl. 8, Fasc. 1	
006664/1	15LUG.2002
REGIONE DELL'UMBRIA Direz. Pat. Territ. - Ambiente e Infrastr.	

Terni, 07/07/2002

Prot. 3030 pos. III/13

Tel. 0744/547911 - fax 0744/547930 p.liva 00442940557 cod.fisc. 80003170564

comunità montana
zona f - valle del nera e monte san pancrazio
05100 TERNI - Via delle Portelle, 4/6/8



Cat. 6 Cl. 8 Fasc. 1	
005821	25 GIU. 2002
REGIONE DELL'UMBRIA Direz. Prov. Terr. - Ambiente e Istruc.	


 L. ECONOMO DELL'ENTE
 AMICI ERNESTO


Distinti Saluti.

In relazione alla VS. nota Prot. n. 05477/1 TR del 14.06.2002, si comunica che questo Ente non possiede beni immobili in gestione ai sensi della L.R. 23/79.

OGGETTO : CONTO GENERALE DEL PATRIMONIO 2001.

ALLA REGIONE DELL'UMBRIA
 SERVIZIO PROVVEDITORATO
 DEMANIO E PATRIMONIO SEZ.
 PROGRAMMI E PROGETTI
 PATRIMONIALI
 VIA SAFI
 05100 - TERNI



del 19 GIU. 2002

Prot. n° 3381

VIA MANZONI, 8 - 06046 NORCIA - TEL. 0743/816938 - FAX 0743/817566

COMUNITA' MONTANA VALNERINA - NORCIA

REGIONE DELL'UMBRIA

ELENCO PARTECIPAZIONI AZIONARIE AL 31/12/2001

Partecipazioni azionarie	CAPITALE SOCIALE 31/12/2001 (Euro)	Quota di Partecipazione	al 31/12/2001	
			Euro	Lire
F.C.U. s.r.l.	98.126,00	100,000%	98.126,00	189.998.430
Umbria Flor s.r.l.	2.256.668,00	99,4935%	2.245.238,86	4.347.388.647
Sviluppumbria s.p.a.	5.746.558,11	64,792%	3.723.309,06	7.209.331.634
Webred s.p.a.	1.560.000,00	33,076%	515.985,60	999.087.438
Res s.p.a.	150.000,00	10,000%	15.000,00	29.044.050
Centromultimediale	2.580.000,00	4,000%	103.200,00	199.823.064
TOTALE			6.700.859,52	12.974.673.263