

ATTO N. 2384

---

**DISEGNO DI LEGGE**  
*di iniziativa della Giunta regionale*  
*(deliberazione n. 24 del 12.1.2005)*

*“Perimetrazione definitiva dell’Area naturale protetta ‘Parco del Monte  
Subasio’ ”*

---

*Depositato al Servizio Assistenza sul Regolamento Interno,  
Monitoraggio e Sviluppo Processi il 21.1.2005*

*Trasmesso alla II Commissione Consiliare Permanente il 21.1.2005*



# REGIONE DELL'UMBRIA

---

OGGETTO: DISEGNO DI LEGGE: -PERIMETRAZIONE DEFINITIVA DELL'AREA NATURALE PROTETTA PARCO DEL MONTE SUBASIO. APPROVAZIONE.

## DELIBERAZIONE DELLA GIUNTA REGIONALE

12/01/2005 n. 24

		presenti	assenti
LORENZETTI MARIA RITA	Presidente	X	
LIVIANTONI CARLO	Vice Presidente	X	
DI BARTOLO FEDERICO	Assessore	X	
GIROLAMINI ADA	Assessore	X	
GROSSI GAIA	Assessore		X
MONELLI DANILO	Assessore	X	
PRODI MARIA	Assessore	X	
RIOMMI VINCENZO	Assessore	X	
ROSI MAURIZIO	Assessore		X

Presidente : LORENZETTI MARIA RITA

Relatore : MONELLI DANILO

Direttore: TORTOIOLI LUCIANO

Segretario Verbalizzante : BALSAMO MARIA

## LA GIUNTA REGIONALE

**Visto** l'art. 23 del proprio Regolamento interno;

**Vista** la propria deliberazione 28 luglio 2004, n. 1176 con la quale è stato preadottato il disegno di legge concernente: "Individuazione della perimetrazione definitiva dell'Area naturale protetta Parco del Monte Subasio ai sensi della legge regionale 3 marzo 1995, n. 9 e del D.P.G.R. 10 febbraio 1998, n. 61";

**Vista** la relazione illustrativa e la proposta di disegno di legge presentata dal Direttore alle Politiche Territoriali Ambiente ed infrastrutture avente per oggetto "Perimetrazione definitiva dell'Area naturale protetta Parco del Monte Subasio";

**Tenuto conto** del parere favorevole espresso dal Comitato Legislativo che si allega;

**Ritenuto** di provvedere all'approvazione del citato disegno di legge, corredato dalla relativa relazione;

**Visto** il Regolamento interno di questa Giunta;

**A voti unanimi di voti, espressi nei modi di legge,**

### DELIBERA


1. di approvare l'allegato disegno di legge, avente per oggetto "Perimetrazione definitiva dell'Area naturale protetta Parco del Monte Subasio", e la relazione che lo accompagna dando mandato al proprio Presidente di presentarlo, per le conseguenti determinazioni, al Consiglio regionale;
2. di indicare l'Assessore Danilo Monelli di rappresentare la Giunta regionale in ogni fase del successivo iter e di assumere tutte le iniziative necessarie;
3. di chiedere che sia adottata la procedura d'urgenza ai sensi dell'art. 46, comma 3, del Regolamento interno del Consiglio regionale;

IL DIRETTORE : ING. LUCIANO TORTOIOLO

IL PRESIDENTE:

IL RELATORE:

IL SEGRETARIO VERBALIZZANTE:



Disegno di legge: "Perimetrazione definitiva dell'Area naturale protetta Parco del Monte Subasio".

## RELAZIONE

In data 10.01.2000, sono stati trasmessi dal Consorzio gestore del Parco del Monte Subasio alla Regione dell'Umbria, Direzione Politiche Territoriali, Ambiente ed Infrastrutture, Servizio IV i Piani ed il relativo regolamento dell'Area Naturale Protetta del Parco del Monte Subasio di cui alla L.R. 9/95 per la relativa istruttoria ai fini dell'approvazione ai sensi degli artt. 12, 13 e 14 della medesima legge .

Per una più esaustiva e completa valutazione degli elaborati presentati, data la natura e la rilevanza degli strumenti di pianificazione, sono stati acquisiti i pareri dei Servizi regionali competenti.

Inoltre, ai sensi dell'art.12, comma 6, della L.R. n. 9/95 è stato acquisito il parere obbligatorio del C.C.R.T. n. 2 del 26.06.2001 relativamente al Piano dell'Area Naturale Protetta per la parte riguardante la proposta di modifica del perimetro del parco e per la zonizzazione.

Con il supporto delle istruttorie dei Servizi regionali competenti per materia e del parere fornito dal C.C.R.T. (art.12, comma 6 L.R. 9/95), si è preso atto degli ulteriori approfondimenti, integrazioni e modifiche agli strumenti suddetti.

Conseguentemente, con deliberazione n.1310 del 24 ottobre 2001 la Giunta Regionale ha stabilito di riservarsi di approvare, con successivo atto, il Piano dell'Area Naturale Protetta, l'annesso Regolamento e il Piano di Sviluppo Economico e Sociale, previa verifica del recepimento delle prescrizioni ed integrazioni contenute nella suddetta D.G.R., per poi procedere alla proposta legislativa relativa all'eventuale modifica del perimetro del Parco, così come stabilito dall'art.12, comma 7, della L.R. 9/95.

Ad adempimento di quanto sopra, con nota n. 614 del 13.07.02 lo stesso Consorzio ha trasmesso alla Regione, -- Direzione Politiche Territoriali, Ambiente ed Infrastrutture, Servizio IV - i Piani ed il relativo Regolamento dell'Area Naturale Protetta del Parco del Monte Subasio di cui alla L.R. 9/95 con la relativa Deliberazione n. 63 in data 24.10.2001 dell'Assemblea Consortile di riadozione di tali strumenti modificati per recepire le prescrizioni dettate con la succitata D.G.R. n. 1310/2001, con la quale erano state peraltro sollevate problematiche in ordine alla modifica della perimetrazione del Parco, che prevedeva la detrazione di alcune aree (area di M. Pietrolungo -Comune di Spello, area di S. Onofrio -Comune di Assisi, area in loc. Selvalonga -Comune di Valtopina) nonché incrementi di aree in località Lanciano, Colfulgnato, Madonna Copernieri e Collepino.

Al riguardo è stato rilevato che la proposta di modifica della perimetrazione risulta rispettare i parametri definiti dal D.P.G.R. n. 61/1998 di approvazione del Piano regionale delle aree naturali protette.

Con deliberazione n. 1082 del 28 luglio 2004 la Giunta regionale ha pertanto approvato il Piano dell'Area naturale protetta, il Regolamento e il Piano pluriennale economico e sociale e ha accolto la proposta di modifica della perimetrazione del Parco in questione rinviando a successivo atto l'adozione del necessario D.D.L. regionale di approvazione ai sensi dell'art. 12, comma 7, della l.r. n.9/95 con la condizione che esso contenesse anche la classificazione e la disciplina di tutela delle aree detratte dal Parco, con riferimento all'art. 15 , comma 2, della L.R. n. 27/2000, allo scopo di escludere in tali aree nuovi interventi edificatori.

In data 26 novembre 2004 è stato emanato il conseguente decreto di approvazione (n. 244) da parte del Presidente della Giunta regionale.



## REGIONE DELL'UMBRIA - GIUNTA REGIONALE - DISEGNI DI LEGGE E RELAZIONI

Le aree detratte risultano essere prevalentemente boscate e caratterizzate da zone non boscate che vanno considerate radure e pertanto disciplinate come aree boscate ai sensi dell'art. 15 della legge regionale 24 marzo 2000, n. 27. Esse risultano in posizione marginale ma svolgono una funzione di rispetto paesaggistico – ambientale essendo costitutive delle visuali panoramiche verso il parco. E' pertanto necessaria una opportuna classificazione e una adeguata disciplina per evitare interventi pregiudizievoli. La normativa proposta tende alla salvaguardia di tali aree mediante il divieto di nuovi interventi edificatori, fatto salvo quanto già previsto per dette zone dallo stesso Piano Urbanistico Territoriale.



Disegno di legge: "Perimetrazione definitiva dell'Area naturale protetta Parco del Monte Subasio".

**Art. 1.**

*(Perimetrazione definitiva dell'Area naturale protetta Parco del Monte Subasio)*

1. La perimetrazione definitiva dell'Area naturale protetta Parco del Monte Subasio, ai sensi dell'art. 12, comma 7 della legge regionale 3 marzo 1995, n. 9, è rappresentata dalla cartografia a scala 1:25.000 di cui alla tavola A allegata alla presente legge.

**Art. 2**

*(Tutela delle aree escluse dall'Area naturale protetta Parco del Monte Subasio)*

1. Le aree escluse dalla perimetrazione provvisoria dell'Area naturale protetta Parco del Monte Subasio individuata dall'art. 25, comma 2, della legge regionale 3 marzo 1995, n. 9, sono rappresentate dalla cartografia in scala 1:25.000 di cui alla lettera B allegata alla presente legge.

2. Tali aree sono classificate aree boscate, comprensive delle relative radure, ai sensi dell'art. 15 della legge regionale 24 marzo 2000, n. 27 e ne seguono la relativa disciplina.





**REGIONE UMBRIA**


**GIUNTA REGIONALE**

**Presidenza della Giunta regionale**

*Comitato Legislativo*

*Il Presidente*

**Regione dell'Umbria Giunta Regionale**  
 Segreteria Presidenza G. Regionale  
 Prot. Uscita del 22/12/2004  
 nr. 0201850  
 Classifica: XIII.15



REGIONE DELL'UMBRIA		DIREZIONE POLITICHE TERRITORIALI AMBIENTE E INFRASTRUTTURE	
Assessore	Direttore		
SERV.	U. T.		
DATA arrivo	27 DIC. 2004	Sezione	2
POSIZIONE INDIVIDUALE	VISTO del Dirigente		
VISTO del Direttore			

*URGENTE*  
*Ser 4*  
*2*

Al Direttore regionale alle  
 politiche territoriali ambiente e  
 infrastrutture

**Ing. Luciano Tortoioli**


Sede

**Oggetto:** Disegno di legge: "Perimetrazione definitiva dell'Area naturale protetta Parco del Monte Subasio".

Con riferimento alla Sua nota prot. n. 185100 del 26 novembre 2004, si comunica che il Comitato legislativo, nella seduta del 14 dicembre 2004, ha espresso parere favorevole sulla proposta del disegno di legge in oggetto nel testo che si allega, concordato con i rappresentanti della Sua Direzione Biagio Municchi e Eros Quagliarini.

Cordiali saluti.

*Avv. Marina Balsamo*



Allegati: n. 1 d.d.l.

DF  
 Lett par fav Tortoioli 2-8-04doc



Disegno di legge: "Perimetrazione definitiva dell'Area naturale protetta Parco del Monte Subasio".

**Art. 1.**

*(Perimetrazione definitiva dell'Area naturale protetta Parco del Monte Subasio)*

1. La perimetrazione definitiva dell'Area naturale protetta Parco del Monte Subasio, ai sensi dell'articolo 12, comma 7 della legge regionale 3 marzo 1995, n. 9, è rappresentata dalla cartografia a scala 1:25.000 di cui alla tavola allegata alla presente legge.

**Art. 2.**

*(Tutela delle aree escluse dall'Area naturale protetta "Parco del Monte Subasio")*

1. Le aree escluse dalla perimetrazione provvisoria dell'Area naturale protetta Parco del Monte Subasio individuate dall'articolo 25, comma 2 della l.r. 9/1995, sono rappresentate dalla cartografia in scala 1:25.000 di cui alla tavola allegata alla presente legge.

2. Tali aree sono classificate aree boscate, comprensive delle relative radure, ai sensi dell'articolo 15 della legge regionale 24 marzo 2000, n. 27 e ne seguono la relativa disciplina.

COMITATO LEGISLATIVO  
Il Segretario  
D.ssa Donatella Furia

~~Perugia, il 20 GEN 2005~~

Per copia conforme  
all'originale.



IL DIRIGENTE

