



ATTO N. 1037

***D*ISEGNO DI LEGGE**
di iniziativa della Giunta regionale
(deliberazione n. 1577 dell' 8.10.2007)

“Perimetrazione del Sistema territoriale di interesse naturalistico – ambientale (S.T.I.N.A.) ‘Monte Peglia e Selva di Meana’ e ulteriori modificazioni ed integrazioni della legge regionale 29/10/1999, n. 29 (Individuazione del Sistema territoriale di interesse naturalistico – ambientale ‘Monte Peglia e Selva di Meana’)”

*Depositato al Servizio Assistenza sul Regolamento Interno,
Monitoraggio e Sviluppo Processi il 22.10.2007*

Trasmesso alla II Commissione Consiliare Permanente il 22.10.2007

Cod. DX07670064



REGIONE UMBRIA

OGGETTO: DISEGNO LEGGE: PERIMETRAZIONE DEL SISTEMA TERRITORIALE DI INTERESSE NATURALISTICO-AMBIENTALE (S.T.I.N.A.) MONTE PEGLIA E SELVA DI MEANA E ULTERIORI MODIFICAZIONI E INTEGRAZIONI DELLA L.R. 29.10.1999, N.29. (INDIVIDUAZIONE DEL SISTEMA TERRITORIALE DI INTERESSE NATURALISTICO-AMBIENTALE - MONTE PEGLIA E SELVA DI MEANA).

DELIBERAZIONE DELLA GIUNTA REGIONALE

08/10/2007 n. 1577

		presenti	assenti
LORENZETTI MARIA RITA	Presidente	X	
LIVIANTONI CARLO	Vice Presidente	X	
BOTTINI LAMBERTO	Assessore	X	
GIOVANNETTI MARIO	Assessore	X	
MASCIO GIUSEPPE	Assessore	X	
PRODI MARIA	Assessore	X	
RIOMMI VINCENZO	Assessore		X
ROMETTI SILVANO	Assessore	X	
ROSI MAURIZIO	Assessore	X	
STUFARA DAMIANO	Assessore	X	

Presidente : LORENZETTI MARIA RITA

Relatore : LIVIANTONI CARLO

Direttore: RANIERI ERNESTA MARIA

Segretario Verbalizzante : BITI FRANCO ROBERTO MAURIZIO

LA GIUNTA REGIONALE

Visto l'art. 23 del proprio Regolamento interno;

Vista la relazione illustrativa e la proposta di disegno di legge presentata dal Direttore all'Agricoltura e Foreste, Aree Protette, Valorizzazione dei Sistemi Naturalistici e Paesaggistici, Beni e Attività Culturali, Sport e Spettacolo avente per oggetto: "Individuazione della perimetrazione definitiva dello "S.T.I.N.A. Monte Peglia e Selva di Meana" e delle aree naturali protette "Allerona-Selva di Meana" e "Melonta", ai sensi della L.R. 29/99, modificata dalla L.R. 4/2000, della L.R. 9/95 e del D.P.G.R. 61/98";

Tenuto conto del parere e delle osservazioni formulate dal Comitato Legislativo che si allegano;

Preso atto degli elementi finanziari risultanti dalla scheda di cui all'art. 5, comma 5 del Regolamento regionale 12 novembre 2001, n. 6;

Visto il Regolamento interno di questa Giunta;

A voti unanimi di voti, espressi nei modi di legge,

DELIBERA


- 1) di approvare l'allegato disegno di legge avente per oggetto "Disegno di legge: Perimetrazione del Sistema territoriale di interesse naturalistico-ambientale (S.T.I.N.A.) Monte Peglia e Selva di Meana e ulteriori modificazioni e integrazioni della legge regionale 29 ottobre 1999, n. 29 (Individuazione del sistema territoriale di interesse naturalistico-ambientale Monte Peglia e Selva di Meana)" e la relazione che lo accompagna, dando mandato al proprio Presidente di presentarlo, per le conseguenti determinazioni, al Consiglio regionale;
- 2) di indicare l'Assessore Carlo Liviantoni di rappresentare la Giunta regionale in ogni fase del successivo iter e di assumere tutte le iniziative necessarie;
- 3) di chiedere che sia adottata la procedura d'urgenza ai sensi dell'art. 66, comma 1 del Regolamento interno del Consiglio regionale;

IL DIRETTORE : 

IL PRESIDENTE: 

IL RELATORE: 

IL SEGRETARIO VERBALIZZANTE:



Disegno di legge: "Perimetrazione del Sistema territoriale di interesse naturalistico-ambientale (S.T.I.N.A.) Monte Peglia e Selva di Meana e ulteriori modificazioni e integrazioni della legge regionale 29 ottobre 1999, n. 29 (Individuazione del sistema territoriale di interesse naturalistico-ambientale -Monte Peglia e Selva di Meana)".



RELAZIONE

In data 31 maggio 2004 prot. n. 4847 è stata inoltrata dalla Comunità Montana Monte Peglia e Selva di Meana, ente gestore del Sistema Territoriale di Interesse Naturalistico e Ambientale (S.T.I.N.A.) Monte Peglia e Selva di Meana, alla Regione Umbria, Direzione Agricoltura e Foreste, Aree Protette, Valorizzazione dei Sistemi Naturalistici e Paesaggistici, Beni e Attività Culturali, Sport e Spettacolo, la richiesta di approvazione regionale del nuovo perimetro dello "S.T.I.N.A. Monte Peglia e Selva di Meana" e la modifica del perimetro delle aree naturali protette (A.N.P.) "Selva di Meana" ed "Elmo-Melonta", ai sensi della L.R. n. 29/99, così come modificata dalla L.R. n. 4/2000 e della L.R. n. 9/1995. Successivamente con nota prot. n. 4122 del 31 maggio 2005 è stata integrata la cartografia trasmessa, ai fini di uniformare la scala adottata (1:12.000).

In seguito con nota prot. n. 1855 del 17 marzo 2006, si chiedeva alla Regione Umbria di proseguire l'iter procedurale dello "S.T.I.N.A. Monte Peglia e Selva di Meana" e dell'area naturale protetta "Elmo-Melonta" con esclusione dell'area Selva di Meana, oggetto di un percorso legislativo parallelo ai fini dell'istituzione del Parco Interregionale "Monte Rufeno - Selva di Meana".

Successivamente con nota prot. n. 6272 del 2 ottobre 2006 è stato richiesto alla Regione Umbria di riprendere l'iter procedurale originario, inerente il perimetro dello "S.T.I.N.A. Monte Peglia e Selva di Meana" e delle aree naturali protette "Selva di Meana" ed "Elmo-Melonta".

Ai fini della redazione del D.D.L., sono stati inoltre acquisiti agli atti le deliberazioni del Consiglio Provinciale di Terni n. 214 del 28/10/2002 e n. 30 del 16/02/2004 di approvazione dei Piani e del Regolamento delle aree naturali protette.

In ordine all'ampliamento del perimetro dello "S.T.I.N.A. Monte Peglia e Selva di Meana" esso riguarda il totale inserimento del Comune di Monteleone d'Orvieto, la parte restante del Comune di Montegabbione per garantire la continuità territoriale, e altre zone di modesta entità ricadenti nei Comuni di San Venanzo e Ficulle. Al riguardo l'ampliamento inerisce aree di interesse naturalistico-ambientale in cui sono incluse rispettivamente: un'area di Particolare Interesse Faunistico (individuata dalla Provincia di Terni); la zona di ripopolamento e cattura di San Vito (come previsto dal Piano Faunistico Venatorio provinciale); il sistema del torrente Fersinone, affluente del fiume Nestore; l'azienda Faunistica Venatoria "La Sala" (attualmente ricompresa solo parzialmente nello S.T.I.N.A.); il Comune di Monteleone d'Orvieto, il cui territorio presenta caratteristiche omogenee ai Comuni già inseriti nello S.T.I.N.A.


Per ciò che concerne le aree naturali protette "Selva di Meana" ed "Elmo-Melonta", il Consiglio provinciale di Terni con le stesse deliberazioni n. 214/2002 e n. 30/2004, ha accolto anche la proposta di modifica del perimetro, che prevede per l'A.N.P. di "Allerona-Selva di Meana", la detrazione di alcune aree (area circostante l'abitato del Comune di Allerona, area posta all'estremo nord dell'A.N.P. in località Poggio Spino e San Pietro Aquaeortus) e l'inclusione di aree di modeste dimensioni; mentre per l'area della "Elmo-Melonta" prevede la detrazione di aree demaniali poste a destra del fiume Chiani, e l'inclusione consistente di un'area posta a nord dell'A.N.P., nel Comune di Parrano, destinata ad Oasi faunistica, oltre all'inclusione di aree di modeste dimensioni.

Con le stesse delibere provinciali di approvazione dei Piani e del Regolamento, è stata inoltrata la richiesta di istituzione di aree contigue nelle aree naturali protette "Selva di

REGIONE DELL'UMBRIA - GIUNTA REGIONALE - DISEGNI DI LEGGE E RELAZIONI

Meana" ed "Elmo-Melonta", previste dalla L.R. 9/95 art. 17, ai fini della creazione di un filtro tra A.N.P. e territorio non protetto, garantendo un maggiore controllo da parte dell'Ente gestore.

La proposta di modifica delle perimetrazioni delle aree naturali protette "Selva di Meana" ed "Elmo-Melonta", risulta rispettare i parametri definiti dal D.P.G.R. n. 61 del 10/02/1998, di "Approvazione del Piano regionale delle aree naturali protette", rinviando a successivo atto l'adozione del necessario D.D.L. regionale di approvazione ai sensi dell'art. 12 comma 7, della L.R. 9/95.



Disegno di legge: "Perimetrazione del Sistema territoriale di interesse naturalistico-ambientale (S.T.I.N.A.) Monte Peglia e Selva di Meana e ulteriori modificazioni e integrazioni della legge regionale 29 ottobre 1999, n. 29 (Individuazione del sistema territoriale di interesse naturalistico-ambientale Monte Peglia e Selva di Meana)".

Art. 1

(Perimetrazione delle Aree naturali protette)

1. La presente legge approva, ai sensi dell'articolo 12, comma 7 della legge regionale 3 marzo 1995, n. 9 (Tutela dell'ambiente e nuove norme in materia di Aree naturali protette), la perimetrazione del Sistema territoriale di interesse naturalistico-ambientale Monte Peglia e Selva di Meana.

Art. 2

(Cartografie)

1. Le cartografie e le relative legende che individuano e rappresentano i confini del Sistema territoriale di interesse naturalistico ambientale "Monte Peglia e Selva di Meana", nonché i confini e le categorie delle Aree di cui all'articolo 2, comma 3 della legge regionale 29 ottobre 1999, n. 29 sono quelle allegare alla presente legge.

2. Le cartografie e le relative legende di cui al comma 1 sostituiscono quelle allegare alla l.r. 29/1999 e sue successive modifiche e integrazioni.


Art. 3

(Modificazione e integrazione dell'art. 3)

1. Al comma 1 dell'articolo 3 della l.r. 29/1999 la locuzione "1:25.000 e 1:50.000" è sostituita da "1:12.000 e 1:35.000".


2. Dopo il comma 1 dell'articolo 3 della l.r. 29/1999 è aggiunto il seguente:

"1 bis. Le Aree naturali protette di cui al comma 3, lettera a), istituite ai sensi della legge regionale 3 marzo 1995, n. 9 i cui confini sono individuati e rappresentati dalle cartografie di cui al comma 1, sono Selva di Meana, Elmo-Melonta e San Venanzo."



CARTOGRAFIA

- Tavola 7 - Quadro d'insieme delle Aree Naturali Protette - scala 1:35.000;
- Tavola 2.A - Perimetrazione e zonizzazione dell'Area Naturale Protetta "Selva di Meana" scala 1:12.000;
- Tavola 2.B - Perimetrazione e zonizzazione dell'Area Naturale Protetta "Elmo - Melonta" scala 1:12.000;
- Tavola 2.C - Perimetrazione e zonizzazione dell'Area Naturale Protetta "San Venanzo" scala 1:12.000;





Regione Umbria

Giunta Regionale

Al Direttore regionale Agricoltura e foreste, aree protette, valorizzazione dei sistemi naturalistici e paesaggistici, beni e attività culturali, sport e spettacolo Prot. N

Dott.ssa Maria Ernesta Ranieri

Sede

Regione Umbria - Giunta Regionale

Prot. Uscita del 05/10/2007

nr. 0154859

Classifica: I.14



Oggetto: Disegno di legge: "Perimetrazione del Sistema territoriale di interesse naturalistico-ambientale (S.T.I.N.A.) "Monte Peglia e Selva di Meana" e ulteriori modificazioni e integrazioni della legge regionale 29 ottobre 1999, n. 29 (Individuazione del sistema territoriale di interesse naturalistico-ambientale-Monte Peglia e Selva di Meana)".

GIUNTA REGIONALE

Direzione Affari Generali
della Presidenza e della
Giunta regionale

Comitato Legislativo

REGIONE UMBRIA
CORSO PIETRO
VANNUCCI, 96
06121 PERUGIA

TEL. 075 504 3471
FAX 075.504.3467
giurlegis@regione.umbria.it

Si comunica che il Comitato legislativo nella seduta del 1^a ottobre 2007, ha esaminato il disegno di legge in oggetto ed ha apportato al testo alcuni emendamenti concordati con i rappresentanti della Sua Direzione Riccardo Arena e dott. Eros Quagliariini.

Il Comitato ha espresso parere favorevole al testo che si allega.

Cordiali saluti.

Avv. Marina Balsamo

Disegno di legge: Perimetrazione del Sistema territoriale di interesse naturalistico-ambientale (S.T.I.N.A.) "Monte Peglia e Selva di Meana" e ulteriori modificazioni e integrazioni della legge regionale 29 ottobre 1999, n. 29 (Individuazione del sistema territoriale di interesse naturalistico-ambientale -Monte Peglia e Selva di Meana)".

COMITATO LEGISLATIVO
Il Segretario
Dr.ssa Donatella Fiori

Art. 1

(Perimetrazione delle Aree naturali protette)

1. La presente legge approva, ai sensi dell'articolo 12, comma 7 della legge regionale 3 marzo 1995, n. 9 (Tutela dell'ambiente e nuove norme in materia di Aree naturali protette), la perimetrazione del Sistema territoriale di interesse naturalistico-ambientale Monte Peglia e Selva di Meana.



Art. 2

(Cartografie)

1. Le cartografie e le relative legende che individuano e rappresentano i confini del Sistema territoriale di interesse naturalistico ambientale "Monte Peglia e Selva di Meana", nonché i confini e le categorie delle Aree di cui all'articolo 2, comma 3 della legge regionale 29 ottobre 1999, n. 29 sono quelle allegate alla presente legge.

2. Le cartografie e le relative legende di cui al comma 1 sostituiscono quelle allegate alla l.r. 29/1999 e sue successive modifiche e integrazioni.

Art. 3

(Modificazione e integrazione dell'art. 3)

1. Al comma 1 dell'articolo 3 della l.r. 29/1999 la locuzione "1:25.000 e 1:50.000" è sostituita da "1:12.000 e 1:35.000".

2. Dopo il comma 1 dell'articolo 3 della l.r. 29/1999 è aggiunto il seguente:

"1 bis. Le Aree naturali protette di cui al comma 3, lettera a), istituite ai sensi della legge regionale 3 marzo 1995, n. 9 i cui confini sono individuati e rappresentati dalle cartografie di cui al comma 1,

sono Selva di Meana, Elmo-Melonta e San Venanzo".

COMITATO LEGISLATIVO

Il Segretario

D.ssa Rosalinda Mariti



16 OTT. 2007

Perugia, li _____

Per copia conforme
all'originale.



IL DIRIGENTE

