



Allegato O

**RENDICONTO GENERALE
ESERCIZIO FINANZIARIO 2013**

**CONTO DEL GENERALE DEL
PATRIMONIO**

SITUAZIONE PATRIMONIALE AL 31.12.2013
(importi in euro)

ATTIVITA'

2013


2012

PASSIVITA'

2013

2012

		2013	2012			2013	2012
011	A) Immobilizzazioni	490.996.029,15	533.583.244,37	015	A) Patrimonio netto	1.017.276.482,24	868.276.803,35
011 01	Immobilizzazioni immateriali	1.498.091,41	1.356.877,51	015 01	Netto patrimoniale	868.276.803,35	947.511.152,82
01 01	Software	1.493.792,80	1.351.862,60	04	Consistenza al 01/01	148.999.678,89	-79.234.349,47
01 03	Concessioni, licenze, marchi e diritti simili	4.298,61	5.014,91	09	Variazione dell'esercizio	1.017.276.482,24	868.276.803,35
02	Immobilizzazioni materiali	307.718.862,49	314.635.483,55	Totale Netto Patrimoniale			
02 02	Terreni	108.986.589,90	107.542.193,13	027	Fondi per rischi ed oneri	1.700.000,00	0,00
02 03	Fabbricati al netto del f.do amm.to	193.273.595,69	201.451.955,08	027 02	Fondi per risarcimento danni	1.700.000,00	0,00
02 04	Attrezzature e impianti al netto del f.do amm.to	1.280.619,55	1.528.826,64	02 01	Fondo autorit. ne. per risarcimento danni sanitari	1.700.000,00	0,00
02 05	Attrezzature e impianti al netto del f.do amm.to	1.481.694,24	1.389.838,89	027 03	Altri	0,00	0,00
02 06	Automezzi al netto del f.do amm.to	476.242,66	389.677,95	03 01	Altri	0,00	0,00
02 07	Mobili e arredi d'ufficio al netto del f.do amm.to	120.643,53	194.374,45	016	C) Debiti	1.050.759.445,72	1.449.289.029,11
02 08	Macchine per ufficio al netto del f.do amm.to	12.161,43	13.628,13	016 01	Debiti di finanziamento	475.088.827,03	510.132.301,33
02 09	Materiale bibliografico al netto del f.do amm.to	178.345,01	203.113,96	01 01	Debiti per anticipazioni di cassa del Tesorere	0,00	0,00
02 10	Opere artistiche	1.508.970,48	1.496.875,32	01 02	Debiti per mutui e prestiti	457.866.827,03	510.132.301,33
02 12	Materiale rotabile	400.000,00	425.000,00	02	Debiti per mutui e prestiti	301.508.317,98	321.287.442,95
03	Immobilizzazioni finanziarie	181.781.075,25	217.590.883,31	- a carico bilancio regionale	188.844.858,38	188.844.858,38	
03 01	Partecipazioni in imprese controllate	22.090.477,30	20.370.231,18	04	Debiti per anticipazioni di liquidità dello Stato	17.222.000,00	0,00
03 02	Partecipazioni in imprese collegate	3.584.534,88	3.584.462,24	02	Debiti di funzionamento	575.567.815,11	938.868.169,04
03 03	Partecipazioni in altre imprese	1.836.774,03	1.836.468,47	02 01	Debiti v/fornitori	10.021.819,82	29.563.388,29
03 04	Crediti per versamenti c/ aumento capitale sociale	0,00	5.075.000,00	02 02	Debiti v/fornitori	2.661.828,31	2.661.828,31
03 07	Titoli (investimenti a MLTermine)	828,00	828,00	02 04	Debiti per anticipazioni di cassa (sanità)	500.681.858,33	768.032.021,19
03 10	Crediti vs/Stato per servizio debito mutui a carico Stato	154.268.461,04	186.723.893,42	02 05	Debiti per anticipazioni di cassa (sanità)	64.907,28	64.907,28
012	B) Attivo circolante	1.581.261.372,04	1.786.512.601,31	02 08	Debiti v/fini (enti partecipati, consorzi e istituzioni)	19.437.789,90	26.728.055,33
012 02	Crediti	1.413.624.978,60	1.561.259.580,04	02 09	Debiti per depositi cauzionali	353.664,20	263.593,68
02 01	Crediti v/contribuenti	2.553.777,70	722.616,64	02 10	Altri debiti	42.342.157,80	111.554.374,96
02 02	Crediti v/Stato correnti	371.959.359,91	345.337.761,30	03	Debiti tributari	102.803,58	288.558,74
02 03	Crediti v/Stato per investimenti	361.101.950,17	251.875.024,75	03 01	erario c/risultate	53.214,98	230.799,66
02 04	Crediti v/Stato per tributi, compartec. e devoluzioni	526.582.542,33	807.644.378,23	03 05	Inps c/colaboratori	4.046,89	10.550,12
02 05	Crediti v/altri correnti	10.097.829,95	9.928.713,96	03 06	debiti v/ist.previdenziali	45.541,71	47.208,96
02 06	Crediti v/altri c/capitale	10.085.779,76	7.706.807,13	04	Fondi spese vincolate	0,00	0,00
02 07	Crediti v/valori di beni patrimoniali	627,83	644.166,35	04 01	Fondo investimenti da realizzare	0,00	0,00
02 08	Crediti da alienazioni patrimoniali	2.750,00	2.750,00	017	D) Ratei e Riscconti passivi	2.523.473,23	2.530.013,22
02 09	Crediti per somme composte c/erzi	45.510,63	66.237,00	01	Ratei passivi	784.823,82	791.363,81
02 11	Crediti v/UE correnti	37.183.168,96	47.289.620,51	02	Riscconti Passivi	1.738.649,41	1.738.649,41
02 12	Crediti v/UE per investimenti	75.220.644,03	88.217.129,80	TOTALE ATTIVITA'			
02 13	Crediti v/Cassa DD.FP. e Istituti di Credito	1.791.037,33	1.824.374,37			2.072.259.401,19	2.320.095.845,68
02 14	Crediti v/Società partecipate per anticipazioni	17.000.000,00	0,00				
012 03	Attività finanziarie che non costituiscono immobilizzazioni	6.113.726,49	7.734.999,39	018	E) Conti D'Ordine	7.315.422,27	10.241.916,87
03 01	Partecipazioni	6.113.726,49	7.734.999,39	018 01	Impegni per investimenti da realizzare	7.315.422,27	10.241.916,87
04	Disponibilità liquide	161.522.666,95	217.518.021,88	TOTALE PASSIVITA'			
04 01	Fondo di cassa	161.522.666,95	217.518.021,88			2.072.259.401,19	2.320.095.845,68
TOTALE ATTIVITA'		2.072.259.401,19	2.320.095.845,68			2.072.259.401,19	2.320.095.845,68
018	C) Conti D'Ordine	7.315.422,27	10.241.916,87			7.315.422,27	10.241.916,87
01 01	Investimenti da realizzare	7.315.422,27	10.241.916,87			7.315.422,27	10.241.916,87



PROSPETTO DELLE VARIAZIONI INTERVENUTE DAL 01 GENNAIO 2013 AL 31 DICEMBRE 2013 DELLA CONSISTENZA DEI BENI IMMOBILI

TABELLA "A" - SITUAZIONE DELLA CONTABILITÀ DELLA CATEGORIA TERRENI

	VALORE
CONSISTENZA AL 31/12/2012	€ 107.542.193,13
VARIAZIONE IN DIMINUZIONE DAL 01/01/2013 AL 31/12/2013	€ 36.695,12
VARIAZIONE IN AUMENTO 01/01/2013 AL 31/12/2013	€ 1.481.091,89
CONSISTENZA PATRIMONIALE AL 31/12/2013	€ 108.986.589,90



DETERMINAZIONE VALORE TERRENI

€ 108.986.589,90 rappresenta il valore dei terreni ottenuto sia sulla base dei valori agricoli per tipo di coltura dei terreni compresi nelle singole regioni agrarie delle province di Perugia e Terni pubblicati sul supplemento ordinario n. 9 al B.U.R.U. n. 11 del 27 Febbraio 2013 (rispetto al 2012 i valori non hanno subito variazioni), sia sulla base del valore di mercato per ciò che concerne le aree edificabili e sia infine sulla base del valore di acquisto o di esproprio per le altre aree; i valori delle aree edificabili, dei terreni acquisiti ed espropriati, contenuti nel conto del patrimonio 2012, sono stati aggiornati attraverso la rivalutazione con indice ISTAT 2013.

La variazione in diminuzione pari ad **€ 36.695,12** come riportato nella tabella A è riconducibile alle variazioni catastali avvenute nel corso del 2013 e alla rettifica di alcuni valori, tramite i VA, dopo un'analisi più approfondita. Allegato 1

La variazione in aumento pari ad **€ 1.481.091,89** è riconducibile a quanto segue:

- **€ 45.475,90** rappresenta il valore relativo alle nuove acquisizioni effettuate dalle due Province, dai Consorzi di Bonifica e da Umbria Mobilità nel corso del 2013; Allegato 2
- **€ 1.409.088,44** rappresenta il valore in aumento dovuto a variazioni catastali, quali correzioni, aggiornamenti, cancellazioni di fabbricati non più presenti ecc. che hanno incrementato sia la superficie dei terreni che il relativo valore; Allegato 3
- **€ 26.527,55** è l'aggiornamento dei valori di terreni, presenti nel 2012, soggetti a rivalutazione pari al 1,1% dell'indice ISTAT (vedi scheda allegata). Allegato 4

PROSPETTO DELLE VARIAZIONI INTERVENUTE DAL 01 GENNAIO 2013 AL 31 DICEMBRE 2013 DELLA CONSISTENZA DEI BENI IMMOBILI

**TABELLA "B" - SITUAZIONE DELLA CONTABILITA'
DELLA CATEGORIA EDIFICI**



	VALORE
CONSISTENZA AL 31/12/2012	€ 291.350.667,02
VARIAZIONI IN DIMINUZIONE 01/01/2013 AL 31/12/2013	€ 2.269.704,78
VARIAZIONI IN AUMENTO DAL 01/01/2013 AL 31/12/2013	€ 3.017.091,07
CONSISTENZA PATRIMONIALE AL 31/12/2013	€ 292.098.053,31


Note : Il valore dei singoli edifici ricompresi nel conto patrimoniale del 2013 è stato determinato applicando una rivalutazione economica, rispetto all'anno 2012 del 1,1% corrispondente alla variazione annuale degli indici Istat (Allegato 10) o attraverso la redazione di nuove valutazioni/stime.

La variazione in diminuzione pari a **€ 2.269.704,78** così come indicato nella tabella B, è riconducibile a quanto segue:

- **€ 2.103.306,10** riguarda il valore dei compendi immobiliari provenienti dalla ex APT e trasferiti al Comune di Terni; Allegato 5
- **€166.398,68** è il valore dei fabbricati, non più presenti in loco, che nel corso del 2013, a seguito di variazioni catastali (cancellazione), sono stati eliminati. Allegato 6

La variazione in aumento pari ad **€ 3.017.091,07** è riconducibile invece a quanto di seguito indicato:

- **€ 105.253,05** rappresenta l'incremento del valore per quei fabbricati oggetto di nuove valutazioni; Allegato 7
- **€ 92.203,65** rappresenta il valore attribuito a compendi immobiliari oggetto di accatastamento nel corso del 2013 e mai censiti; Allegato 8
- **€ 2.819.634,37** è l'aggiornamento dei valori degli immobili, presenti nel 2012, soggetti a rivalutazione pari al 1,1% dell'indice ISTAT (vedi scheda allegata). Allegato 9



**CONTO GENERALE DEL PATRIMONIO ANNO 2013 - QUADRO RIEPILOGATIVO
DELLA REDDITIVITÀ DEL PATRIMONIO REGIONALE IN CONCESSIONE**

ENTE CONCEDENTE I BENI DI PROPRIETÀ REGIONALE	REDDITO COMPLESSIVO DEL 2013
Regione Umbria – Fitti attivi	€ 166.301,32
Regione Umbria – Concessioni onerose	€ 26.814,88
Regione Umbria – Case cantoniere	€ 11.335,37
Agenzia Forestale Regionale – Ex Comunità Montana Alta Umbria	€ 72.507,18
Agenzia Forestale Regionale – Ex Comunità Montana Alta Umbria – Concessioni Aziende Agrarie sottoscritte con Regione Umbria	€ 57.727,89
Agenzia Forestale Regionale – Ex Comunità Montana dei Monti Martani, Serano e Subasio	€ 158.221,32
Agenzia Forestale Regionale – Ex Comunità Montana dei Monti Martani, Serano e Subasio – Concessioni Aziende Agrarie sottoscritte con Regione Umbria	€ 20.700,67
Agenzia Forestale Regionale – Ex Comunità Montana Orvietano-Narnese-Amerino-Tuderte	€ 90.817,26
Agenzia Forestale Regionale – Ex Comunità Montana Orvietano-Narnese-Amerino-Tuderte – Concessioni Aziende Agrarie sottoscritte con Regione Umbria	€ 40.497,48
Regione Umbria (Canoni derivanti da concessioni su: Acque Minerali e su Acque ad uso Termale)	€ 868.678,77
Regione Umbria (Canoni derivanti da concessioni ed autorizzazioni su Strade Regionali)	€ 484.050,40
Provincia di Perugia	€ 76.769,28
Umbria Mobilità (Canoni derivanti su concessioni beni immobili Esercizio Ferroviario)	€ 212.350,40
Umbria Mobilità (Canoni derivanti su concessioni attraversamenti Esercizio Ferroviario percepiti Umbria Mobilità)	€ 155.018,99
Umbria Mobilità (Canoni derivanti su concessioni attraversamenti Esercizio Ferroviario percepiti Regione Umbria)	€ 10.300,37
Totale	€ 2.452.091,58

Note: Per le specifiche inerenti le singole redditività si rimanda alle note inviate dagli Enti in elenco.



ALLEGATI AL RIEPILOGO DEI TERRENI – ANNO 2013:

- **ELENCO COMUNI CON VALORE E SUPERFICIE IN DIMINUZIONE (ALLEGATO 1)**

- **ELENCO COMUNI CON VALORE E SUPERFICIE IN AUMENTO PER ACQUISIZIONI ED ESPROPRI (ALLEGATO 2)**

- **ELENCO COMUNI CON VALORE E SUPERFICIE IN AUMENTO (ALLEGATO 3)**

- **ELENCO COMUNI CON VALORI IN AUMENTO - INDICE ISTAT (ALLEGATO 4)**



RIEPILOGO DEI TERRENI PER PROVINCIA - COMUNE - CON VARIAZIONI IN DIMINUIZIONE ANNO 2013

Sviluppumbria S.p.A.
Via Don Bosco, 11 - Perugia

Provincia	Comune	Superficie Mq in Diminuzione	Valore in Diminuzione	Note
Perugia	Castiglione del Lago	17.050	€ 18.242,63	Superficie diminuita per variazioni d'ufficio da parte dell'Agenzia delle Entrate - Ufficio Territorio per evasione atti
Perugia	Massa Martana	-	€ 561,24	Il valore in diminuzione è dovuto ad una più corretta analisi dei valori agricoli inseriti nel 2012 rispetto ad alcune particelle
Perugia	Montone	200	€ 291,40	Superficie diminuita per variazioni catastali da Catasto Terreni a Catasto Fabbricati
Perugia	Pietralunga	Indisponibile	€ 15.982,38	Il valore in diminuzione è dovuto alle variazioni culturali eseguite dall'Agenzia delle Entrate - Ufficio Territorio
Perugia	Spoleto	Indisponibile	€ 1.468	Superficie diminuita per variazioni catastali da Catasto Terreni a Catasto Fabbricati
Perugia	Trevi	Demaniale	€ 1.900	Superficie diminuita per variazioni d'ufficio da parte dell'Agenzia delle Entrate - Ufficio Territorio per evasione atti
Terni	Alviano	Demaniale	€ -	Il valore in diminuzione è dovuto ad una più corretta analisi dei valori agricoli inseriti nel 2012 rispetto ad alcune particelle
Terni	Ferentillo	Demaniale	€ -	Il valore in diminuzione è dovuto ad una più corretta analisi dei valori agricoli inseriti nel 2012 rispetto ad alcune particelle
Terni	Ficulle	Indisponibile	€ -	Valore diminuito per errore materiale del 2012
Terni	Terni	Disponibile	€ 11.650	Superficie diminuita per trasferimento al Comune di Terni di beni Ex APT - Il valore non viene indicato in quanto era ricompreso nel valore dei fabbricati
Tot. Mq		32.268	Tot. €	36.695,12

RIEPILOGO DEI TERRENI PER PROVINCIA - COMUNE - ACQUISIZIONI ANNO 2013

Provincia	Comune	Patrimonio	Superficie Mg	Valore	Note
Perugia	Assisi	Demaniale	1.990	€ 4.342,20	Acquisizione effettuata dalla Provincia di Perugia e dal Consorzio di Bonifica - Il valore assegnato corrisponde al valore d'esproprio ed al VA anno solare 2013
Perugia	Bevagna	Demaniale	2.340	€ 3.492,50	Acquisizione effettuata dal Consorzio di Bonifica - Il valore assegnato corrisponde al valore del VA anno solare 2013
Perugia	Cannara	Demaniale	2.160	€ 3.456,00	Acquisizione effettuata dal Consorzio di Bonifica - Il valore assegnato corrisponde al valore del VA anno solare 2013
Perugia	Giano dell' Umbria	Demaniale	346	€ 794,70	Acquisizione effettuata dalla Provincia di Perugia - Il valore assegnato corrisponde al valore del VA anno solare 2013
Perugia	Montone	Demaniale	10	€ 5,10	Acquisizione effettuata dal Consorzio di Bonifica - Il valore assegnato corrisponde al valore del VA anno solare 2013
Perugia	Perugia	Demaniale	660	€ 16.704,00	Acquisizione effettuata dalla Provincia di Perugia - Il valore assegnato corrisponde al valore d'esproprio
Perugia	San Giustino	Demaniale	141	€ 728,20	Acquisizione effettuata per il progetto di "intercommessione irrigua con l' invaso di Montedoglio" - Il valore assegnato corrisponde al valore d'esproprio
Perugia	Umbertide	Demaniale	6.706	€ 9.830,00	Acquisizione effettuata dal Consorzio di Bonifica - Il valore assegnato corrisponde al valore del VA anno solare 2013
Terni	Guardea	Demaniale	1.833	€ 2.856,00	Acquisizione effettuata dalla Provincia di Terni - Il valore assegnato corrisponde al valore del VA anno solare 2013



RIEPILOGO DEI TERRENI PER PROVINCIA - COMUNE - ACQUISIZIONI ANNO 2013

Provincia	Comune	Patrimonio	Superficie Mq	Valore	Note
Terni	Terni	Demaniale	2.796	€ 3.267,20	Acquisizione effettuata da Umbria Mobilità - Il valore assegnato corrisponde al valore del VA anno solare 2013
		Tot. Mq	18.982	Tot. € € 45.475,90	



RIEPILOGO DEI TERRENI PER PROVINCIA - COMUNE - CON VARIAZIONI IN AUMENTO ANNO 2013

Sviluppumbria S.p.A.
Via Don Bosco, 11 - Perugia

Provincia	Comune	Patrimonio	Superficie Mg in Aumento	Valore in Aumento	Note
Perugia	Città della Pieve	Demaniale	8.415	€ 6.596,50	Superficie aumentata per Correzioni/Aggiornamenti catastali/Atti non evasi - Il valore assegnato corrisponde al valore del VA anno solare 2013
Perugia	Città di Castello	Demaniale	-	€ 23.825,09	Valore in aumento per inserimento valori di esproprio si allega tabella A
Perugia	Gubbio	Indisponibile	-	€ 55.736,00	Il valore in aumento è dovuto al classamento catastale di due particelle che prima non risultavano agli atti informatizzati ma di cui si conosceva solo la superficie
Perugia	Montone	Indisponibile	-	€ 619,00	Il valore in aumento è dovuto alle variazioni culturali effettuate dall' Agenzia delle Entrate - Ufficio Territorio
Perugia	Nocera Umbra	Indisponibile	-	€ 3.810,00	Il valore in aumento è dovuto alle variazioni culturali effettuate dall' Agenzia del Territorio
Perugia	Panicale	Demaniale	382.873,89	€ 12.267,76	Il valore in aumento è dovuto alle variazioni culturali effettuate dall' Agenzia del Territorio
Perugia	Perugia	Demaniale	10.533,08	€ 382.873,89	Valore in aumento per inserimento valori di esproprio si allega tabella B
Perugia	Perugia	Demaniale	326.565,76	€ 10.533,08	Il valore in aumento è dovuto ad una più corretta analisi dei valori agricoli inseriti nel 2012 rispetto ad alcune particelle
Perugia	Piegaro	Demaniale	560.755,83	€ 326.565,76	Valore in aumento per inserimento valori di esproprio si allega tabella C
Perugia	Pietralunga	Demaniale	560.755,83	€ 560.755,83	Valore in aumento per inserimento valori di esproprio si allega tabella D





RIEPILOGO DEI TERRENI PER PROVINCIA - COMUNE - CON VARIAZIONI IN AUMENTO ANNO 2013

Sviluppumbria S.p.A.
Via Don Bosco, 11 - Perugia

Provincia	Comune	Patrimonio	Superficie Mq in Aumento	Valore in Aumento	Note
Perugia	Preci	Indisponibile	1.457	€ 291,40	Superficie aumentata per Correzioni/Aggiornamenti catastali/Atti non evasi - Il valore assegnato corrisponde al valore del VA anno solare 2013
Perugia	Sellano	Disponibile	-	€ 652,00	Il valore in aumento è dovuto ad una più corretta analisi dei valori agricoli inseriti nel 2012 rispetto ad alcune particelle
Perugia	Sellano	Disponibile	-	€ 145,00	Il valore in aumento è dovuto ad una più corretta analisi dei valori agricoli inseriti nel 2012 rispetto ad alcune particelle
Terni	San Venanzo	Indisponibile	960	€ -	Superficie aumentata per cancellazione dalla mappa di fabbricati non più presenti in loco - Il valore non è indicato in quanto la qualità è Area Rurale e pertanto non quantificabile non essendoci valori presenti nel VA
Terni	Terni	Indisponibile	-	€ 23.220,13	Il valore in aumento è dovuto alle variazioni culturali effettuate dall' Agenzia del Territorio
Terni	Terni	Demaniale	2.495	€ -	Superficie aumentata per variazione d'ufficio da parte dell' Agenzia delle Entrate - Ufficio Territorio (reitti stradali) - Il valore non è quantificabile non essendoci valori presenti nel VA
Terni	Terni	Demaniale	-	€ 1.197,00	Il valore in aumento è dovuto al classamento catastale di due particelle che prima non risultavano agli atti informatizzati ma di cui si conosceva solo la superficie
		Tot. Mq	10.832	Tot. € 1.409.088,44	

FG.	PART.	SUPERFICIE mq	QUALITA'	STIMA TERRENO 2012 con VA	STIMA TERRENO 2013 con Valore Acquisizione pervenuto alla proprietà nel 2013	AMM.	NOTE CATASTO	NOTE CONSERVATORIA
8	1400	3.820	SEMINATIVO	€ 4.202,00	€ 27.132,67	AP	Il valore del terreno corrisponde all' indennità di esproprio	Acquisizione eseguita dalla Provincia di Perugia a favore della Regione Umbria per opere di costruzione del piano viabile
8	1401	149	SEMINATIVO	€ 163,90	€ 1.058,32	AP	Il valore del terreno corrisponde all' indennità di esproprio	Acquisizione eseguita dalla Provincia di Perugia a favore della Regione Umbria per opere di costruzione del piano viabile
Totale Valore Terreni				€ 4.365,90	€ 28.190,99		Differenza tra valore del 2013 con indennità di esproprio e valore 2012 calcolato con i VA	€ 23.825,09



PATRIMONIO REGIONALE - DEMANIALE
 CATASTO TERRENI - COMUNE DI **PANICALE** COD. 37




SVILUPPUMBRIA S.p.A.
 Via Don Bosco, 11 - Perugia

FG.	PART.	SUPERFICIE mq	QUALITA'	STIMA TERRENO 2012 con VA	STIMA TERRENO 2013 con Valore Acquisizione pervenuto alla proprietà nel 2013	AMM.	NOTE CATASTO	NOTE CONSERVATORIA
64	242	1.350	SEMINATIVO	€ 1.393,20	€ 3.098,25	AP	Volturnata nel 2011 - Il valore del terreno corrisponde all' indennità di esproprio	Esproprio per pubblica utilità effettuata dal dirigente ufficio espropri ANAS a favore della Regione Umbria
64	261	100	SEMINATIVO	€ 103,20	€ 260,49	AP	Particella divisa in n. 2 porzioni ai sensi del D.Lgs. 262/2006 -Volturnata nel 2011 - Il valore del terreno corrisponde all' indennità di esproprio	Esproprio per pubblica utilità effettuata dal dirigente ufficio espropri ANAS a favore della Regione Umbria
64	261	86	PRATO	€ 36,41	€ 224,02	AP	Particella divisa in n. 2 porzioni ai sensi del D.Lgs. 262/2006 -Volturnata nel 2011 - Il valore del terreno corrisponde all' indennità di esproprio	Esproprio per pubblica utilità effettuata dal dirigente ufficio espropri ANAS a favore della Regione Umbria
64	263	615	PRATO	€ 260,39	€ 646,13	AP	Volturnata nel 2011 - Il valore del terreno corrisponde all' indennità di esproprio	Esproprio per pubblica utilità effettuata dal dirigente ufficio espropri ANAS a favore della Regione Umbria
64	310	410	SEMINATIVO	€ 423,12	€ 1.067,99	AP	Volturnata nel 2011 - Il valore del terreno corrisponde all' indennità di esproprio	Esproprio per pubblica utilità effettuata dal dirigente ufficio espropri ANAS a favore della Regione Umbria
64	313	560	SEMINATIVO	€ 577,92	€ 1.435,02	AP	Volturnata nel 2011 - Il valore del terreno corrisponde all' indennità di esproprio	Esproprio per pubblica utilità effettuata dal dirigente ufficio espropri ANAS a favore della Regione Umbria
64	594	1.030	SEMIN ARBOR	€ 1.062,96	€ 3.565,30	AP	Volturnata nel 2011 - Il valore del terreno corrisponde all' indennità di esproprio	Esproprio per pubblica utilità effettuata dal dirigente ufficio espropri ANAS a favore della Regione Umbria
64	595	1.010	SEMIN ARBOR	€ 1.042,32	€ 1.758,66	AP	Volturnata nel 2011 - Il valore del terreno corrisponde all' indennità di esproprio	Esproprio per pubblica utilità effettuata dal dirigente ufficio espropri ANAS a favore della Regione Umbria
64	1022	840	SEMINATIVO	€ 866,88	€ 3.112,20	AP	Volturnata nel 2011 - Il valore del terreno corrisponde all' indennità di esproprio	Esproprio per pubblica utilità effettuata dal dirigente ufficio espropri ANAS a favore della Regione Umbria
64	1024	105	SEMINATIVO	€ 108,36	€ 240,98	AP	Volturnata nel 2011 - Il valore del terreno corrisponde all' indennità di esproprio	Esproprio per pubblica utilità effettuata dal dirigente ufficio espropri ANAS a favore della Regione Umbria

FG.	PART.	SUPERFICIE mq	QUALITA'	STIMA TERRENO 2012 con VA	STIMA TERRENO 2013 con Valore Acquisizione pervenuto alla proprietà nel 2013	AMM.	NOTE CATASTO	NOTE CONSERVATORIA
64	1025	65	SEMINATIVO	€ 67,08	€ 149,18	AP	Voltrata nel 2011 - Il valore del terreno corrisponde all' indennità di esproprio	Esproprio per pubblica utilità effettuata dal dirigente ufficio espropri ANAS a favore della Regione Umbria
64	1027	185	SEMINATIVO	€ 190,92	€ 1.034,01	AP	Voltrata nel 2011 - Il valore del terreno corrisponde all' indennità di esproprio	Esproprio per pubblica utilità effettuata dal dirigente ufficio espropri ANAS a favore della Regione Umbria
64	1028	620	SEMIN ARBOR	€ 639,84	€ 5.877,34	AP	Voltrata nel 2011 - Il valore del terreno corrisponde all' indennità di esproprio	Esproprio per pubblica utilità effettuata dal dirigente ufficio espropri ANAS a favore della Regione Umbria
64	1029	300	SEMIN ARBOR	€ 309,60	€ 2.843,88	AP	Voltrata nel 2011 - Il valore del terreno corrisponde all' indennità di esproprio	Esproprio per pubblica utilità effettuata dal dirigente ufficio espropri ANAS a favore della Regione Umbria
64	1036	40	SEMINATIVO	€ 41,28	€ 108,73	AP	Voltrata nel 2011 - Il valore del terreno corrisponde all' indennità di esproprio	Esproprio per pubblica utilità effettuata dal dirigente ufficio espropri ANAS a favore della Regione Umbria
64	1038	35	SEMIN ARBOR	€ 36,12	€ 91,17	AP	Voltrata nel 2011 - Il valore del terreno corrisponde all' indennità di esproprio	Esproprio per pubblica utilità effettuata dal dirigente ufficio espropri ANAS a favore della Regione Umbria
64	1040	1.555	SEMINATIVO	€ 1.604,76	€ 4.050,56	AP	Voltrata nel 2011 - Il valore del terreno corrisponde all' indennità di esproprio	Esproprio per pubblica utilità effettuata dal dirigente ufficio espropri ANAS a favore della Regione Umbria
64	1041	440	SEMINATIVO	€ 454,08	€ 1.146,14	AP	Voltrata nel 2011 - Il valore del terreno corrisponde all' indennità di esproprio	Esproprio per pubblica utilità effettuata dal dirigente ufficio espropri ANAS a favore della Regione Umbria
64	1042	2.085	SEMINATIVO	€ 2.151,72	€ 5.431,14	AP	Voltrata nel 2011 - Il valore del terreno corrisponde all' indennità di esproprio	Esproprio per pubblica utilità effettuata dal dirigente ufficio espropri ANAS a favore della Regione Umbria
64	1044	1.124	SEMIN ARBOR	€ 1.159,97	€ 1.180,90	AP	Voltrata nel 2011 - Il valore del terreno corrisponde all' indennità di esproprio	Esproprio per pubblica utilità effettuata dal dirigente ufficio espropri ANAS a favore della Regione Umbria
64	1045	435	SEMIN ARBOR	€ 448,92	€ 457,02	AP	Voltrata nel 2011 - Il valore del terreno corrisponde all' indennità di esproprio	Esproprio per pubblica utilità effettuata dal dirigente ufficio espropri ANAS a favore della Regione Umbria






FG.	PART.	SUPERFICIE mq	QUALITA'	STIMA TERRENO 2012 con VA	STIMA TERRENO 2013 con Valore Acquisizione pervenuto alla proprietà nel 2013	AMM.	NOTE CATASTO	NOTE CONSERVATORIA
64	1047	1.045	SEMIN ARBOR	€ 1.078,44	€ 2.840,55	AP	Volturnata nel 2011 - Il valore del terreno corrisponde all' indennità di esproprio	Esproprio per pubblica utilità effettuata dal dirigente ufficio espropri ANAS a favore della Regione Umbria
64	1048	950	PASCOLO ARB	€ 181,55	€ 2.582,32	AP	Volturnata nel 2011 - Il valore del terreno corrisponde all' indennità di esproprio	Esproprio per pubblica utilità effettuata dal dirigente ufficio espropri ANAS a favore della Regione Umbria
64	1052	175	SEMIN ARBOR	€ 180,60	€ 531,87	AP	Volturnata nel 2011 - Il valore del terreno corrisponde all' indennità di esproprio	Esproprio per pubblica utilità effettuata dal dirigente ufficio espropri ANAS a favore della Regione Umbria
64	1053	6.440	SEMIN ARBOR	€ 6.646,08	€ 16.775,33	AP	Volturnata nel 2011 - Il valore del terreno corrisponde all' indennità di esproprio	Esproprio per pubblica utilità effettuata dal dirigente ufficio espropri ANAS a favore della Regione Umbria
64	1054	1.170	SEMIN ARBOR	€ 1.207,44	€ 3.047,69	AP	Volturnata nel 2011 - Il valore del terreno corrisponde all' indennità di esproprio	Esproprio per pubblica utilità effettuata dal dirigente ufficio espropri ANAS a favore della Regione Umbria
64	1056	4.750	SEMIN ARBOR	€ 4.902,00	€ 4.990,46	AP	Volturnata nel 2011 - Il valore del terreno corrisponde all' indennità di esproprio	Esproprio per pubblica utilità effettuata dal dirigente ufficio espropri ANAS a favore della Regione Umbria
64	1057	1.100	SEMIN ARBOR	€ 1.135,20	€ 2.865,35	AP	Volturnata nel 2011 - Il valore del terreno corrisponde all' indennità di esproprio	Esproprio per pubblica utilità effettuata dal dirigente ufficio espropri ANAS a favore della Regione Umbria
64	1059	170	SEMIN ARBOR	€ 175,44	€ 442,83	AP	Volturnata nel 2011 - Il valore del terreno corrisponde all' indennità di esproprio	Esproprio per pubblica utilità effettuata dal dirigente ufficio espropri ANAS a favore della Regione Umbria
64	1061	830	SEMIN IRRIG	€ 856,56	€ 1.904,85	AP	Volturnata nel 2011 - La part.lla è stata oggetto di variazione colturali ai sensi del Decreto 262 del 2006 con tabella di variazione del 2012 - Il valore del terreno corrisponde all' indennità di esproprio	Esproprio per pubblica utilità effettuata dal dirigente ufficio espropri ANAS a favore della Regione Umbria
64	1064	9.470	SEMIN ARBOR	€ 9.773,04	€ 3.585,30	AP	Volturnata nel 2011 - Il valore del terreno corrisponde all' indennità di esproprio	Esproprio per pubblica utilità effettuata dal dirigente ufficio espropri ANAS a favore della Regione Umbria

FG.	PART.	SUPERFICIE mq	QUALITA'	STIMA TERRENO 2012 con VA	STIMA TERRENO 2013 con Valore Acquisizione pervenuto alla proprietà nel 2013	AMM.	NOTE CATASTO	NOTE CONSERVATORIA
64	1066	2.455	SEMIN ARBOR	€ 2.533,56	€ 6.394,94	AP	Volturnata nel 2011 - Il valore del terreno corrisponde all' indennità di esproprio	Esproprio per pubblica utilità effettuata dal dirigente ufficio espropri ANAS a favore della Regione Umbria
64	1068	845	SEMIN ARBOR	€ 872,04	€ 2.201,11	AP	Volturnata nel 2011 - Il valore del terreno corrisponde all' indennità di esproprio	Esproprio per pubblica utilità effettuata dal dirigente ufficio espropri ANAS a favore della Regione Umbria
64	1070	5.610	SEMIN ARBOR	€ 5.789,52	€ 40.495,67	AP	Volturnata nel 2011 - Il valore del terreno corrisponde all' indennità di esproprio	Esproprio per pubblica utilità effettuata dal dirigente ufficio espropri ANAS a favore della Regione Umbria
64	1071	3.400	SEMIN ARBOR	€ 3.508,80	€ 24.542,83	AP	Volturnata nel 2011 - Il valore del terreno corrisponde all' indennità di esproprio	Esproprio per pubblica utilità effettuata dal dirigente ufficio espropri ANAS a favore della Regione Umbria
64	1072	1.380	SEMIN ARBOR	€ 1.424,16	€ 9.961,50	AP	Volturnata nel 2011 - Il valore del terreno corrisponde all' indennità di esproprio	Esproprio per pubblica utilità effettuata dal dirigente ufficio espropri ANAS a favore della Regione Umbria
65	367	1.095	PRATO	€ 463,62	€ 2.852,33	AP	Volturnata nel 2011 - Il valore del terreno corrisponde all' indennità di esproprio	Esproprio per pubblica utilità effettuata dal dirigente ufficio espropri ANAS a favore della regione Umbria
65	373	580	PRATO	€ 245,57	€ 1.510,82	AP	Volturnata nel 2011 - Il valore del terreno corrisponde all' indennità di esproprio	Esproprio per pubblica utilità effettuata dal dirigente ufficio espropri ANAS a favore della regione Umbria
65	375	165	PRATO	€ 69,86	€ 780,54	AP	Volturnata nel 2011 - Il valore del terreno corrisponde all' indennità di esproprio	Esproprio per pubblica utilità effettuata dal dirigente ufficio espropri ANAS a favore della regione Umbria
65	381	2.095	SEMINATIVO	€ 2.162,04	€ 6.766,17	AP	Volturnata nel 2011 - Il valore del terreno corrisponde all' indennità di esproprio	Esproprio per pubblica utilità effettuata dal dirigente ufficio espropri ANAS a favore della regione Umbria
65	383	263	PRATO	€ 111,35	€ 1.244,13	AP	Volturnata nel 2011 - Il valore del terreno corrisponde all' indennità di esproprio	Esproprio per pubblica utilità effettuata dal dirigente ufficio espropri ANAS a favore della regione Umbria
65		18	PRATO	€ 7,62	€ 46,89	AP	Volturnata nel 2011 - Il valore del terreno corrisponde all' indennità di esproprio	Esproprio per pubblica utilità effettuata dal dirigente ufficio espropri ANAS a favore della regione Umbria





FG.	PART.	SUPERFICIE mq	QUALITA'	STIMA TERRENO 2012 con VA	STIMA TERRENO 2013 con Valore Acquisizione pervenuto alla proprietà nel 2013	AMM.	NOTE CATASTO	NOTE CONSERVATORIA
65	895	22	PRATO	€ 9,31	€ 57,31	AP	Volturnata nel 2011 - Il valore del terreno corrisponde all' indennità di esproprio	Esproprio per pubblica utilità effettuata dal dirigente ufficio espropri ANAS a favore della regione Umbria
65	1775	810	SEMINATIVO	€ 835,92	€ 2.616,04	AP	Volturnata nel 2011 - Il valore del terreno corrisponde all' indennità di esproprio	Esproprio per pubblica utilità effettuata dal dirigente ufficio espropri ANAS a favore della regione Umbria
65	1776	360	SEMINATIVO	€ 371,52	€ 1.162,68	AP	Volturnata nel 2011 - Il valore del terreno corrisponde all' indennità di esproprio	Esproprio per pubblica utilità effettuata dal dirigente ufficio espropri ANAS a favore della regione Umbria
65	1782	1.640	SEMIN ARBOR	€ 1.692,48	€ 4.195,28	AP	Volturnata nel 2011 - Il valore del terreno corrisponde all' indennità di esproprio	Esproprio per pubblica utilità effettuata dal dirigente ufficio espropri ANAS a favore della regione Umbria
65	1783	675	SEMIN ARBOR	€ 696,60	€ 1.726,72	AP	Volturnata nel 2011 - Il valore del terreno corrisponde all' indennità di esproprio	Esproprio per pubblica utilità effettuata dal dirigente ufficio espropri ANAS a favore della regione Umbria
65	1784	1.835	SEMIN ARBOR	€ 1.893,72	€ 4.779,93	AP	Volturnata nel 2011 - Il valore del terreno corrisponde all' indennità di esproprio	Esproprio per pubblica utilità effettuata dal dirigente ufficio espropri ANAS a favore della regione Umbria
65	1785	2.455	SEMIN ARBOR	€ 2.533,56	€ 6.394,94	AP	Volturnata nel 2011 - Il valore del terreno corrisponde all' indennità di esproprio	Esproprio per pubblica utilità effettuata dal dirigente ufficio espropri ANAS a favore della regione Umbria
65	1790	170	SEMINATIVO	€ 175,44	€ 1.400,21	AP	Volturnata nel 2011 - Il valore del terreno corrisponde all' indennità di esproprio	Esproprio per pubblica utilità effettuata dal dirigente ufficio espropri ANAS a favore della regione Umbria
65	1791	410	SEMINATIVO	€ 423,12	€ 1.939,52	AP	Volturnata nel 2011 - Il valore del terreno corrisponde all' indennità di esproprio	Esproprio per pubblica utilità effettuata dal dirigente ufficio espropri ANAS a favore della regione Umbria
65	1793	5.990	SEMIN ARBOR	€ 6.181,68	€ 28.335,98	AP	Volturnata nel 2011 - Il valore del terreno corrisponde all' indennità di esproprio	Esproprio per pubblica utilità effettuata dal dirigente ufficio espropri ANAS a favore della regione Umbria
65	1794	1.410	SEMIN ARBOR	€ 1.455,12	€ 6.670,07	AP	Volturnata nel 2011 - Il valore del terreno corrisponde all' indennità di esproprio	Esproprio per pubblica utilità effettuata dal dirigente ufficio espropri ANAS a favore della regione Umbria

FG.	PART.	SUPERFICIE mq	QUALITA'	STIMA TERRENO 2012 con VA	STIMA TERRENO 2013 con Valore Acquisizione pervenuto alla proprietà nel 2013	AMM.	NOTE CATASTO	NOTE CONSERVATORIA
65	1796	5.140	SEMIN ARBOR	€ 5.304,48	€ 24.315,02	AP	Volturnata nel 2011 - Il valore del terreno corrisponde all' indennità di esproprio	Esproprio per pubblica utilità effettuata dal dirigente ufficio espropri ANAS a favore della regione Umbria
65	1797	1.660	SEMIN ARBOR	€ 1.713,12	€ 7.852,71	AP	Volturnata nel 2011 - Il valore del terreno corrisponde all' indennità di esproprio	Esproprio per pubblica utilità effettuata dal dirigente ufficio espropri ANAS a favore della regione Umbria
65	1799	1.889	SEMINATIVO	€ 1.949,45	€ 8.936,01	AP	Volturnata nel 2011 - Il valore del terreno corrisponde all' indennità di esproprio	Esproprio per pubblica utilità effettuata dal dirigente ufficio espropri ANAS a favore della regione Umbria
65	1800	610	SEMINATIVO	€ 629,52	€ 2.885,63	AP	Volturnata nel 2011 - Il valore del terreno corrisponde all' indennità di esproprio	Esproprio per pubblica utilità effettuata dal dirigente ufficio espropri ANAS a favore della regione Umbria
65	1802	6.713	SEMIN ARBOR	€ 6.927,82	€ 22.854,22	AP	Volturnata nel 2011 - Il valore del terreno corrisponde all' indennità di esproprio	Esproprio per pubblica utilità effettuata dal dirigente ufficio espropri ANAS a favore della regione Umbria
65	1819	67	SEMIN ARBOR	€ 69,14	€ 284,08	AP	Volturnata nel 2011 - Il valore del terreno corrisponde all' indennità di esproprio	Esproprio per pubblica utilità effettuata dal dirigente ufficio espropri ANAS a favore della regione Umbria
65	1821	2.070	SEMIN ARBOR	€ 2.136,24	€ 8.776,93	AP	Volturnata nel 2011 - Il valore del terreno corrisponde all' indennità di esproprio	Esproprio per pubblica utilità effettuata dal dirigente ufficio espropri ANAS a favore della regione Umbria
68	282	4.860	SEMINATIVO	€ 5.015,52	€ 17.355,28	AP	Volturnata nel 2011 - Il valore del terreno corrisponde all' indennità di esproprio	Esproprio per pubblica utilità effettuata dal dirigente ufficio espropri ANAS a favore della regione Umbria
68	283	1.520	SEMINATIVO	€ 1.568,64	€ 5.427,99	AP	Volturnata nel 2011 - Il valore del terreno corrisponde all' indennità di esproprio	Esproprio per pubblica utilità effettuata dal dirigente ufficio espropri ANAS a favore della regione Umbria
68	285	95	PASCOLO	€ 13,31	€ 448,16	AP	Volturnata nel 2011 - Il valore del terreno corrisponde all' indennità di esproprio	Esproprio per pubblica utilità effettuata dal dirigente ufficio espropri ANAS a favore della regione Umbria
68	300	350	SEMINATIVO	€ 361,20	€ 911,70	AP	Volturnata nel 2011 - Il valore del terreno corrisponde all' indennità di esproprio	Esproprio per pubblica utilità effettuata dal dirigente ufficio espropri ANAS a favore della regione Umbria





FG.	PART.	SUPERFICIE mq	QUALITA'	STIMA TERRENO 2012 con VA	STIMA TERRENO 2013 con Valore Acquisizione pervenuto alla proprietà nel 2013	AMM.	NOTE CATASTO	NOTE CONSERVATORIA
68	316	2.930	SEMINATIVO	€ 3.023,76	€ 7.632,25	AP	Volturnata nel 2011 - Il valore del terreno corrisponde all' indennità di esproprio	Esproprio per pubblica utilità effettuata dal dirigente ufficio espropri ANAS a favore della regione Umbria
68	317	1.130	SEMIN ARBOR	€ 1.166,16	€ 2.943,50	AP	Volturnata nel 2011 - Il valore del terreno corrisponde all' indennità di esproprio	Esproprio per pubblica utilità effettuata dal dirigente ufficio espropri ANAS a favore della regione Umbria
68	329	660	SEMINATIVO	€ 681,12	€ 660,00	AP	Volturnata nel 2011 - Il valore del terreno corrisponde all' indennità di esproprio	Esproprio per pubblica utilità effettuata dal dirigente ufficio espropri ANAS a favore della regione Umbria
68	420	70	SEMIN ARBOR	€ 72,24	€ 474,61	AP	Volturnata nel 2011 - Il valore del terreno corrisponde all' indennità di esproprio	Esproprio per pubblica utilità effettuata dal dirigente ufficio espropri ANAS a favore della regione Umbria
68	424	150	SEMIN ARBOR	€ 154,80	€ 535,66	AP	Volturnata nel 2011 - Il valore del terreno corrisponde all' indennità di esproprio	Esproprio per pubblica utilità effettuata dal dirigente ufficio espropri ANAS a favore della regione Umbria
68	763	150	SEMINATIVO	€ 154,80	€ 363,38	AP	Volturnata nel 2011 - Il valore del terreno corrisponde all' indennità di esproprio	Esproprio per pubblica utilità effettuata dal dirigente ufficio espropri ANAS a favore della regione Umbria
68	764	670	SEMINATIVO	€ 691,44	€ 1.623,08	AP	Volturnata nel 2011 - Il valore del terreno corrisponde all' indennità di esproprio	Esproprio per pubblica utilità effettuata dal dirigente ufficio espropri ANAS a favore della regione Umbria
68	1709	230	SEMINATIVO	€ 237,36	€ 1.086,03	AP	Volturnata nel 2011 - Il valore del terreno corrisponde all' indennità di esproprio	Esproprio per pubblica utilità effettuata dal dirigente ufficio espropri ANAS a favore della regione Umbria
68	1711	53	SEMIN ARBOR	€ 54,70	€ 591,09	AP	Volturnata nel 2011 - Il valore del terreno corrisponde all' indennità di esproprio	Esproprio per pubblica utilità effettuata dal dirigente ufficio espropri ANAS a favore della regione Umbria
68	1715	40	SEMIN ARBOR	€ 41,28	€ 142,80	AP	Volturnata nel 2011 - Il valore del terreno corrisponde all' indennità di esproprio	Esproprio per pubblica utilità effettuata dal dirigente ufficio espropri ANAS a favore della regione Umbria
68	1721	2.800	VIGNETO	€ 6.739,32	€ 13.209,00	AP	Volturnata nel 2011 - Il valore del terreno corrisponde all' indennità di esproprio	Esproprio per pubblica utilità effettuata dal dirigente ufficio espropri ANAS a favore della regione Umbria

FG.	PART.	SUPERFICIE mq	QUALITA'	STIMA TERRENO 2012 con VA	STIMA TERRENO 2013 con Valore Acquisizione pervenuto alla proprietà nel 2013	AMM.	NOTE CATASTO	NOTE CONSERVATORIA
68	1727	225	PRATO	€ 95,27	€ 1.853,21	AP	Voltrata nel 2011 - Il valore del terreno corrisponde all' indennità di esproprio	Esproprio per pubblica utilità effettuata dal dirigente ufficio espropri ANAS a favore della regione Umbria
68	1723	670	SEMINATIVO	€ 691,44	€ 3.547,65	AP	Voltrata nel 2011 - Il valore del terreno corrisponde all' indennità di esproprio	Esproprio per pubblica utilità effettuata dal dirigente ufficio espropri ANAS a favore della regione Umbria
68	1724	170	SEMINATIVO	€ 175,44	€ 900,15	AP	Voltrata nel 2011 - Il valore del terreno corrisponde all' indennità di esproprio	Esproprio per pubblica utilità effettuata dal dirigente ufficio espropri ANAS a favore della regione Umbria
68	1729	1.005	SEMINATIVO	€ 1.037,16	€ 8.277,68	AP	Voltrata nel 2011 - Il valore del terreno corrisponde all' indennità di esproprio	Esproprio per pubblica utilità effettuata dal dirigente ufficio espropri ANAS a favore della regione Umbria
68	1733	1.150	SEMINATIVO	€ 1.186,80	€ 9.471,98	AP	Voltrata nel 2011 - Il valore del terreno corrisponde all' indennità di esproprio	Esproprio per pubblica utilità effettuata dal dirigente ufficio espropri ANAS a favore della regione Umbria
68	1735	2.250	SEMIN ARBOR	€ 2.322,00	€ 5.860,95	AP	Voltrata nel 2011 - Il valore del terreno corrisponde all' indennità di esproprio	Esproprio per pubblica utilità effettuata dal dirigente ufficio espropri ANAS a favore della regione Umbria
68	1736	1.555	SEMIN ARBOR	€ 1.604,76	€ 4.050,56	AP	Voltrata nel 2011 - Il valore del terreno corrisponde all' indennità di esproprio	Esproprio per pubblica utilità effettuata dal dirigente ufficio espropri ANAS a favore della regione Umbria
68	1744	1.030	SEMINATIVO	€ 1.062,96	€ 2.795,18	AP	Voltrata nel 2011 - Il valore del terreno corrisponde all' indennità di esproprio	Esproprio per pubblica utilità effettuata dal dirigente ufficio espropri ANAS a favore della regione Umbria
68	1747	5.070	SEMIN ARBOR	€ 5.232,24	€ 18.099,90	AP	Voltrata nel 2011 - Il valore del terreno corrisponde all' indennità di esproprio	Esproprio per pubblica utilità effettuata dal dirigente ufficio espropri ANAS a favore della regione Umbria
68	1750	1.390	SEMINATIVO	€ 1.434,48	€ 4.962,30	AP	Voltrata nel 2011 - Il valore del terreno corrisponde all' indennità di esproprio	Esproprio per pubblica utilità effettuata dal dirigente ufficio espropri ANAS a favore della regione Umbria
68	1753	1.532,490	SEMIN ARBOR	€ 2.569,68	€ 8.173,64	AP	Voltrata nel 2011 - Il valore del terreno corrisponde all' indennità di esproprio	Esproprio per pubblica utilità effettuata dal dirigente ufficio espropri ANAS a favore della regione Umbria





FG.	PART.	SUPERFICIE mq	QUALITA'	STIMA TERRENO 2012 con VA	STIMA TERRENO 2013 con Valore Acquisizione pervenuto alla proprietà nel 2013	AMM.	NOTE CATASTO	NOTE CONSERVATORIA
68	1755	255	SEMINATIVO	€ 263,16	€ 837,06	AP	Volturnata nel 2011 - Il valore del terreno corrisponde all' indennità di esproprio	Esproprio per pubblica utilità effettuata dal dirigente ufficio espropri ANAS a favore della regione Umbria
68	1756	45	SEMINATIVO	€ 46,44	€ 147,72	AP	Volturnata nel 2011 - Il valore del terreno corrisponde all' indennità di esproprio	Esproprio per pubblica utilità effettuata dal dirigente ufficio espropri ANAS a favore della regione Umbria
68	1758	70	SEMIN ARBOR	€ 72,24	€ 229,78	AP	Volturnata nel 2011 - Il valore del terreno corrisponde all' indennità di esproprio	Esproprio per pubblica utilità effettuata dal dirigente ufficio espropri ANAS a favore della regione Umbria
68	1759	6.545	SEMIN ARBOR	€ 6.754,44	€ 44.376,01	AP	Volturnata nel 2011 - Il valore del terreno corrisponde all' indennità di esproprio	Esproprio per pubblica utilità effettuata dal dirigente ufficio espropri ANAS a favore della regione Umbria
68	1763	2.420	SEMINATIVO	€ 2.497,44	€ 5.782,11	AP	Volturnata nel 2011 - Il valore del terreno corrisponde all' indennità di esproprio	Esproprio per pubblica utilità effettuata dal dirigente ufficio espropri ANAS a favore della regione Umbria
68	1764	852	SEMINATIVO	€ 879,26	€ 2.035,68	AP	Volturnata nel 2011 - Il valore del terreno corrisponde all' indennità di esproprio	Esproprio per pubblica utilità effettuata dal dirigente ufficio espropri ANAS a favore della regione Umbria
68	1766	1.665	SEMIN ARBOR	€ 1.718,28	€ 5.465,51	AP	Volturnata nel 2011 - Il valore del terreno corrisponde all' indennità di esproprio	Esproprio per pubblica utilità effettuata dal dirigente ufficio espropri ANAS a favore della regione Umbria
68	1769	1.230	SEMINATIVO	€ 1.269,36	€ 2.979,68	AP	Volturnata nel 2011 - Il valore del terreno corrisponde all' indennità di esproprio	Esproprio per pubblica utilità effettuata dal dirigente ufficio espropri ANAS a favore della regione Umbria
68	1771	1.660	SEMIN ARBOR	€ 1.713,12	€ 4.021,35	AP	Volturnata nel 2011 - Il valore del terreno corrisponde all' indennità di esproprio	Esproprio per pubblica utilità effettuata dal dirigente ufficio espropri ANAS a favore della regione Umbria
68	1773	1.805	SEMINATIVO	€ 1.862,76	€ 7.890,11	AP	Volturnata nel 2011 - Il valore del terreno corrisponde all' indennità di esproprio	Esproprio per pubblica utilità effettuata dal dirigente ufficio espropri ANAS a favore della regione Umbria
68	1776	990	SEMINATIVO	€ 1.021,68	€ 11.041,21	AP	Volturnata nel 2011 - Il valore del terreno corrisponde all' indennità di esproprio	Esproprio per pubblica utilità effettuata dal dirigente ufficio espropri ANAS a favore della regione Umbria


FG.	PART.	SUPERFICIE mq	QUALITA'	STIMA TERRENO 2012 con VA	STIMA TERRENO 2013 con Valore Acquisizione pervenuto alla proprietà nel 2013	AMM.	NOTE CATASTO	NOTE CONSERVATORIA
68	1777	285	SEMINATIVO	€ 294,12	€ 3.178,53	AP	Voltrata nel 2011 - Il valore del terreno corrisponde all' indennità di esproprio	Esproprio per pubblica utilità effettuata dal dirigente ufficio espropri ANAS a favore della regione Umbria
68	1779	520	SEMINATIVO	€ 536,64	€ 2.753,40	AP	Voltrata nel 2011 - Il valore del terreno corrisponde all' indennità di esproprio	Esproprio per pubblica utilità effettuata dal dirigente ufficio espropri ANAS a favore della regione Umbria
68	1781	205	SEMINATIVO	€ 211,56	€ 2.286,31	AP	Voltrata nel 2011 - Il valore del terreno corrisponde all' indennità di esproprio	Esproprio per pubblica utilità effettuata dal dirigente ufficio espropri ANAS a favore della regione Umbria
68	1944	125	SEMINATIVO	€ 129,00	€ 847,52	AP	Voltrata nel 2011 - Il valore del terreno corrisponde all' indennità di esproprio	Esproprio per pubblica utilità effettuata dal dirigente ufficio espropri ANAS a favore della regione Umbria
68	1945	70	SEMINATIVO	€ 72,24	€ 474,61	AP	Voltrata nel 2011 - Il valore del terreno corrisponde all' indennità di esproprio	Esproprio per pubblica utilità effettuata dal dirigente ufficio espropri ANAS a favore della regione Umbria
68	1947	160	SEMINATIVO	€ 165,12	€ 1.784,44	AP	Voltrata nel 2011 - Il valore del terreno corrisponde all' indennità di esproprio	Esproprio per pubblica utilità effettuata dal dirigente ufficio espropri ANAS a favore della regione Umbria
68	1949	90	SEMIN ARBOR	€ 92,88	€ 424,58	AP	Voltrata nel 2011 - Il valore del terreno corrisponde all' indennità di esproprio	Esproprio per pubblica utilità effettuata dal dirigente ufficio espropri ANAS a favore della regione Umbria
64	1031	15	SEMIN ARBOR	€ 15,48	€ 879,43	AP	Il valore del terreno corrisponde all' indennità di esproprio	Esproprio per pubblica utilità a favore della Regione Umbria Demanio Stradale da parte Anas SPA
68	423	510	PASCOLO	€ 71,45	€ 1.453,61	AP	Il valore del terreno corrisponde all' indennità di esproprio	Esproprio per pubblica utilità a favore della Regione Umbria Demanio Stradale da parte Anas SPA
68	1712	240	SEMINATIVO	€ 247,68	€ 684,05	AP	Il valore del terreno corrisponde all' indennità di esproprio	Esproprio per pubblica utilità a favore della Regione Umbria Demanio Stradale da parte Anas SPA
65	1778	60	INCOLT PROD	€ 8,41	€ 171,01	AP	Il valore del terreno corrisponde all' indennità di esproprio	Esproprio per pubblica utilità a favore della Regione Umbria Demanio Stradale da parte Anas SPA





FG.	PART.	SUPERFICIE mq	QUALITA'	STIMA TERRENO 2012 con VA	STIMA TERRENO 2013 con Valore Acquisizione pervenuto alla proprietà nel 2013	AMM.	NOTE CATASTO	NOTE CONSERVATORIA
64	1034	240	SEMIN ARBOR	€ 247,68	€ 684,05	AP	Il valore del terreno corrisponde all' indennità di esproprio	Esproprio per pubblica utilità a favore della Regione Umbria Demanio Stradale da parte Anas Spa
64	1050	332	SEMIN ARBOR	€ 342,62	€ 946,27	AP	Il valore del terreno corrisponde all' indennità di esproprio	Esproprio per pubblica utilità a favore della Regione Umbria Demanio Stradale da parte Anas Spa
Totale Valore Terreni				€ 149.222,73	€ 532.096,62		Differenza tra valore del 2013 con indennità di esproprio e valore 2012 calcolato con i VA	€ 382.873,89

FG.	PART.	SUPERFICIE mq	QUALITA'	STIMA TERRENO 2012 con VA	STIMA TERRENO 2013 con Valore Acquisizione pervenuto alla proprietà nel 2013	AMM.	NOTE CATASTO	NOTE CONSERVATORIA
12	127	18.230	SEMINATIVO	€ 20.053,00	€ 62.527,68	AP	Volturnata nel 2011 - Il valore del terreno corrisponde all' indennità di esproprio	Esproprio per pubblica utilità effettuata dal dirigente ufficio espropri ANAS a favore della regione Umbria
12	141	1.980	SEMIN ARBOR	€ 2.178,00	€ 4.200,95	AP	Deriva dalla particella 130 soppressa in 141 e 142 con variazione del 2014 per FRAZIONAMENTO - Il valore del terreno corrisponde all' indennità di esproprio	Esproprio per pubblica utilità effettuata dal dirigente ufficio espropri ANAS a favore della regione Umbria
12	142	300	SEMIN ARBOR	€ 330,00	€ 636,51	AP	Deriva dalla particella 130 soppressa in 141 e 142 con variazione del 2014 per FRAZIONAMENTO - Il valore del terreno corrisponde all' indennità di esproprio	Esproprio per pubblica utilità effettuata dal dirigente ufficio espropri ANAS a favore della regione Umbria
12	132	1.715	VIGNETO	€ 1.974,00	€ 9.699,68	AP	Volturnata nel 2011 - La part.lla è stata oggetto di variazioni colturali ai sensi del Decreto 262 del 03/10/2006 con tabella di variazione del 2011 ed è stata suddivisa in n.2 porzioni:-Nel 2013 è stata oggetto VARIAZIONE D'UFFICIO PER ACCORPAMENTO- Il valore del terreno corrisponde all' indennità di esproprio	Esproprio per pubblica utilità effettuata dal dirigente ufficio espropri ANAS a favore della regione Umbria
12	134	630	SEMINATIVO	€ 693,00	€ 1.336,67	AP	Volturnata nel 2011 - Il valore del terreno corrisponde all' indennità di esproprio	Esproprio per pubblica utilità effettuata dal dirigente ufficio espropri ANAS a favore della regione Umbria
12	135	50	SEMINATIVO	€ 55,00	€ 106,08	AP	Volturnata nel 2011 - Il valore del terreno corrisponde all' indennità di esproprio	Esproprio per pubblica utilità effettuata dal dirigente ufficio espropri ANAS a favore della regione Umbria
19	676	3.810	SEMINATIVO	€ 4.191,00	€ 8.083,64	AP	Volturnata nel 2011 - Il valore del terreno corrisponde all' indennità di esproprio	Esproprio per pubblica utilità effettuata dal dirigente ufficio espropri ANAS a favore della regione Umbria




FG.	PART.	SUPERFICIE mq	QUALITA'	STIMA TERRENO 2012 con VA	STIMA TERRENO 2013 con Valore Acquisizione pervenuto alla proprietà nel 2013	AMM.	NOTE CATASTO	NOTE CONSERVATORIA
13	532	210	PASCOLO	€ 63,00	€ 867,66	AP	Erroneamente reintestata a privati - Il valore del terreno corrisponde all' indennità di esproprio	Esproprio per pubblica utilità effettuata dal dirigente ufficio espropri ANAS a favore della regione Umbria
13	534	1.640	SEMINATIVO	€ 1.804,00	€ 3.371,46	AP	Volturnata nel 2011 - Il valore del terreno corrisponde all' indennità di esproprio	Esproprio per pubblica utilità effettuata dal dirigente ufficio espropri ANAS a favore della regione Umbria
13	537	3.685	SEMINATIVO	€ 4.053,50	€ 7.575,51	AP	Volturnata nel 2011 - Il valore del terreno corrisponde all' indennità di esproprio	Esproprio per pubblica utilità effettuata dal dirigente ufficio espropri ANAS a favore della regione Umbria
13	539	1.035	SEMINATIVO	€ 1.138,50	€ 2.127,72	AP	Volturnata nel 2011 - Il valore del terreno corrisponde all' indennità di esproprio	Esproprio per pubblica utilità effettuata dal dirigente ufficio espropri ANAS a favore della regione Umbria
13	540	565	SEMINATIVO	€ 621,50	€ 1.161,51	AP	Volturnata nel 2011 - Il valore del terreno corrisponde all' indennità di esproprio	Esproprio per pubblica utilità effettuata dal dirigente ufficio espropri ANAS a favore della regione Umbria
13	542	9.260	SEMINATIVO	€ 10.186,00	€ 76.435,17	AP	Volturnata nel 2011 - Il valore del terreno corrisponde all' indennità di esproprio	Esproprio per pubblica utilità effettuata dal dirigente ufficio espropri ANAS a favore della regione Umbria
13	546	140	SEMINATIVO	€ 154,00	€ 1.155,61	AP	Volturnata nel 2011 - Il valore del terreno corrisponde all' indennità di esproprio	Esproprio per pubblica utilità effettuata dal dirigente ufficio espropri ANAS a favore della regione Umbria
13	548	8.800	SEMINATIVO	€ 9.680,00	€ 68.293,28	AP	Volturnata nel 2011 - Il valore del terreno corrisponde all' indennità di esproprio	Esproprio per pubblica utilità effettuata dal dirigente ufficio espropri ANAS a favore della regione Umbria






FG.	PART.	SUPERFICIE mq	QUALITA'	STIMA TERRENO 2012 con VA	STIMA TERRENO 2013 con Valore Acquisizione pervenuto alla proprietà nel 2013	AMM.	NOTE CATASTO	NOTE CONSERVATORIA
13	551	650	SEMIN ARBOR	€ 715,00	€ 2.458,42	AP	Volturnata nel 2011 - Il valore del terreno corrisponde all' indennità di esproprio	Esproprio per pubblica utilità effettuata dal dirigente ufficio espropri ANAS a favore della regione Umbria
13	554	520	PASCOLO	€ 156,00	€ 1.069,00	AP	Volturnata nel 2011 - Il valore del terreno corrisponde all' indennità di esproprio	Esproprio per pubblica utilità effettuata dal dirigente ufficio espropri ANAS a favore della regione Umbria
13	555	110	PASCOLO	€ 33,00	€ 226,13	AP	Volturnata nel 2011 - Il valore del terreno corrisponde all' indennità di esproprio	Esproprio per pubblica utilità effettuata dal dirigente ufficio espropri ANAS a favore della regione Umbria
13	556	4.040	SEMINATIVO	€ 4.444,00	€ 16.692,07	AP	Erroneamente reintestata a privati - Il valore del terreno corrisponde all' indennità di esproprio	Esproprio per pubblica utilità effettuata dal dirigente ufficio espropri ANAS a favore della regione Umbria
13	560	390	SEMINATIVO	€ 429,00	€ 1.383,21	AP	Volturnata nel 2011 - Il valore del terreno corrisponde all' indennità di esproprio	Esproprio per pubblica utilità effettuata dal dirigente ufficio espropri ANAS a favore della regione Umbria
13	562	305	SEMINATIVO	€ 335,50	€ 1.081,74	AP	Volturnata nel 2011 - Il valore del terreno corrisponde all' indennità di esproprio	Esproprio per pubblica utilità effettuata dal dirigente ufficio espropri ANAS a favore della regione Umbria
13	564	235	SEMINATIVO	€ 258,50	€ 1.320,89	AP	Volturnata nel 2011 - Il valore del terreno corrisponde all' indennità di esproprio	Esproprio per pubblica utilità effettuata dal dirigente ufficio espropri ANAS a favore della regione Umbria
13	566	1.265	SEMINATIVO	€ 1.391,50	€ 5.226,60	AP	Volturnata nel 2011 - Il valore del terreno corrisponde all' indennità di esproprio	Esproprio per pubblica utilità effettuata dal dirigente ufficio espropri ANAS a favore della regione Umbria

FG.	PART.	SUPERFICIE mq	QUALITA'	STIMA TERRENO 2012 con VA	STIMA TERRENO 2013 con Valore Acquisizione pervenuto alla proprietà nel 2013	AMM.	NOTE CATASTO	NOTE CONSERVATORIA
13	568	165	SEMINATIVO	€ 181,50	€ 681,73	AP	Volturnata nel 2011 - Il valore del terreno corrisponde all' Indennità di esproprio	Esproprio per pubblica utilità effettuata dal dirigente ufficio espropri ANAS a favore della regione Umbria
13	570	637	SEMIN ARBOR	€ 700,70	€ 3.580,45	AP	Volturnata nel 2011 - Il valore del terreno corrisponde all' Indennità di esproprio	Esproprio per pubblica utilità effettuata dal dirigente ufficio espropri ANAS a favore della regione Umbria
13	573	450	SEMINATIVO	€ 495,00	€ 626,99	AP	Volturnata nel 2011 - Il valore del terreno corrisponde all' Indennità di esproprio	Esproprio per pubblica utilità effettuata dal dirigente ufficio espropri ANAS a favore della regione Umbria
13	576	2.545	SEMIN ARBOR	€ 2.799,50	€ 7.453,94	AP	Volturnata nel 2011 - Il valore del terreno corrisponde all' Indennità di esproprio	Esproprio per pubblica utilità effettuata dal dirigente ufficio espropri ANAS a favore della regione Umbria
13	578	780	SEMINATIVO	€ 858,00	€ 2.284,51	AP	Volturnata nel 2011 - Il valore del terreno corrisponde all' Indennità di esproprio	Esproprio per pubblica utilità effettuata dal dirigente ufficio espropri ANAS a favore della regione Umbria
13	584	180	ENTE URBANO	€ -	€ 1.011,74	AP	Particella presente al CT e non agli atti informatizzati del CF - Non è presente nessun fabbricato- Il valore del terreno corrisponde all' indennità di esproprio	Esproprio per pubblica utilità effettuata dal dirigente ufficio espropri ANAS a favore della regione Umbria
18	292	305	SEMIN ARBOR	€ 335,50	€ 1.133,89	AP	Volturnata nel 2011 - Il valore del terreno corrisponde all' Indennità di esproprio	Esproprio per pubblica utilità effettuata dal dirigente ufficio espropri ANAS a favore della regione Umbria
18	305	1.190	SEMIN ARBOR	€ 1.309,00	€ 5.264,24	AP	Volturnata nel 2011 - Il valore del terreno corrisponde all' Indennità di esproprio	Esproprio per pubblica utilità effettuata dal dirigente ufficio espropri ANAS a favore della regione Umbria






FG.	PART.	SUPERFICIE mq	QUALITA'	STIMA TERRENO 2012 con VA	STIMA TERRENO 2013 con Valore Acquisizione pervenuto alla proprietà nel 2013	AMM.	NOTE CATASTO	NOTE CONSERVATORIA
18	307	804	SEMINATIVO	€ 884,40	€ 3.266,63	AP	Volturnata nel 2011 - Il valore del terreno corrisponde all' indennità di esproprio	Esproprio per pubblica utilità effettuata dal dirigente ufficio espropri ANAS a favore della regione Umbria
18	429	200	SEMINATIVO	€ 220,00	€ 3.266,63	AP	Volturnata nel 2011 - Il valore del terreno corrisponde all' indennità di esproprio	Esproprio per pubblica utilità effettuata dal dirigente ufficio espropri ANAS a favore della regione Umbria
18	432	25	SEMIN ARBOR	€ 27,50	€ 3.266,63	AP	Volturnata nel 2011 - Il valore del terreno corrisponde all' indennità di esproprio	Esproprio per pubblica utilità effettuata dal dirigente ufficio espropri ANAS a favore della regione Umbria
18	1132	55	SEMINATIVO	€ 60,50	€ 116,69	AP	Volturnata nel 2011 - Il valore del terreno corrisponde all' indennità di esproprio	Esproprio per pubblica utilità effettuata dal dirigente ufficio espropri ANAS a favore della regione Umbria
18	1134	295	SEMINATIVO	€ 324,50	€ 625,90	AP	Volturnata nel 2011 - Il valore del terreno corrisponde all' indennità di esproprio	Esproprio per pubblica utilità effettuata dal dirigente ufficio espropri ANAS a favore della regione Umbria
18	1135	5.105	SEMINATIVO	€ 5.615,50	€ 20.741,48	AP	Volturnata nel 2011 - Il valore del terreno corrisponde all' indennità di esproprio	Esproprio per pubblica utilità effettuata dal dirigente ufficio espropri ANAS a favore della regione Umbria
18	1137	3.825	SEMINATIVO	€ 4.207,50	€ 14.220,09	AP	Volturnata nel 2011 - Il valore del terreno corrisponde all' indennità di esproprio	Esproprio per pubblica utilità effettuata dal dirigente ufficio espropri ANAS a favore della regione Umbria
18	1140	550	SEMINATIVO	€ 605,00	€ 2.234,64	AP	Volturnata nel 2011 - Il valore del terreno corrisponde all' indennità di esproprio	Esproprio per pubblica utilità effettuata dal dirigente ufficio espropri ANAS a favore della regione Umbria

FG.	PART.	SUPERFICIE mq	QUALITA'	STIMA TERRENO 2012 con VA	STIMA TERRENO 2013 con Valore Acquisizione pervenuto alla proprietà nel 2013	AMM.	NOTE CATASTO	NOTE CONSERVATORIA
18	1142	960	SEMIN ARBOR	€ 1.056,00	€ 3.568,96	AP	Volturnata nel 2011 - Il valore del terreno corrisponde all' Indennità di esproprio	Esproprio per pubblica utilità effettuata dal dirigente ufficio espropri ANAS a favore della regione Umbria
18	1146	92	SEMINATIVO	€ 101,20	€ 195,20	AP	Volturnata nel 2011 - Il valore del terreno corrisponde all' Indennità di esproprio	Esproprio per pubblica utilità effettuata dal dirigente ufficio espropri ANAS a favore della regione Umbria
19	53	3.400	SEMIN ARBOR	€ 3.740,00	€ 17.089,13	AP	Volturnata nel 2011 - Il valore del terreno corrisponde all' Indennità di esproprio	Esproprio per pubblica utilità effettuata dal dirigente ufficio espropri ANAS a favore della regione Umbria
19	73	2.640	SEMIN ARBOR	€ 2.904,00	€ 13.269,21	AP	Volturnata nel 2011 - Il valore del terreno corrisponde all' Indennità di esproprio	Esproprio per pubblica utilità effettuata dal dirigente ufficio espropri ANAS a favore della regione Umbria
19	321	75	SEMIN ARBOR	€ 82,50	€ 301,50	AP	Volturnata nel 2011 - Il valore del terreno corrisponde all' Indennità di esproprio	Esproprio per pubblica utilità effettuata dal dirigente ufficio espropri ANAS a favore della regione Umbria
19	323	100	SEMINATIVO	€ 110,00	€ 408,58	AP	Volturnata nel 2011 - Il valore del terreno corrisponde all' Indennità di esproprio	Esproprio per pubblica utilità effettuata dal dirigente ufficio espropri ANAS a favore della regione Umbria
19	325	15	SEMINATIVO	€ 16,50	€ 61,29	AP	Volturnata nel 2011 - Il valore del terreno corrisponde all' Indennità di esproprio	Esproprio per pubblica utilità effettuata dal dirigente ufficio espropri ANAS a favore della regione Umbria
19	332	82		€ -	€ 362,75	AP	Catastralmente la particella è riportata in mappa ma non è presente agli atti informatizzati	Esproprio per pubblica utilità effettuata dal dirigente ufficio espropri ANAS a favore della regione Umbria





FG.	PART.	SUPERFICIE mq	QUALITA'	STIMA TERRENO 2012 con VA	STIMA TERRENO 2013 con Valore Acquisizione pervenuto alla proprietà nel 2013	AMM.	NOTE CATASTO	NOTE CONSERVATORIA
19	377	4.100	SEMIN ARBOR	€ 4.510,00	€ 9.932,25	AP	Volturnata nel 2011 - Il valore del terreno corrisponde all' indennità di esproprio	Esproprio per pubblica utilità effettuata dal dirigente ufficio espropri ANAS a favore della regione Umbria
19	369	3.000	SEMIN ARBOR	€ 3.300,00	€ 6.365,00	AP	Volturnata nel 2011 - Il valore del terreno corrisponde all' indennità di esproprio	Esproprio per pubblica utilità effettuata dal dirigente ufficio espropri ANAS a favore della regione Umbria
19	417	75	SEMIN ARBOR	€ 82,50	€ 301,50	AP	Volturnata nel 2011 - Il valore del terreno corrisponde all' indennità di esproprio	Esproprio per pubblica utilità effettuata dal dirigente ufficio espropri ANAS a favore della regione Umbria
19	641	10	SEMINATIVO	€ 11,00	€ 40,20	AP	Volturnata nel 2011 - Il valore del terreno corrisponde all' indennità di esproprio	Esproprio per pubblica utilità effettuata dal dirigente ufficio espropri ANAS a favore della regione Umbria
19	647	2.425	SEMIN ARBOR	€ 2.667,50	€ 10.727,56	AP	Volturnata nel 2011 - Il valore del terreno corrisponde all' indennità di esproprio	Esproprio per pubblica utilità effettuata dal dirigente ufficio espropri ANAS a favore della regione Umbria
19	651	1.760	SEMIN ARBOR	€ 1.936,00	€ 7.785,77	AP	Volturnata nel 2011 - Il valore del terreno corrisponde all' indennità di esproprio	Esproprio per pubblica utilità effettuata dal dirigente ufficio espropri ANAS a favore della regione Umbria
19	654	2.295	SEMINATIVO	€ 2.524,50	€ 9.376,94	AP	Volturnata nel 2011 - Il valore del terreno corrisponde all' indennità di esproprio	Esproprio per pubblica utilità effettuata dal dirigente ufficio espropri ANAS a favore della regione Umbria
19	355	20	SEMIN ARBOR	€ 22,00	€ 80,40	AP	Volturnata nel 2011 - Il valore del terreno corrisponde all' indennità di esproprio	Esproprio per pubblica utilità effettuata dal dirigente ufficio espropri ANAS a favore della regione Umbria

FG.	PART.	SUPERFICIE mq	QUALITA'	STIMA TERRENO 2012 con VA	STIMA TERRENO 2013 con Valore Acquisizione pervenuto alla proprietà nel 2013	AMM.	NOTE CATASTO	NOTE CONSERVATORIA
19	656	4.098	SEMINATIVO	€ 4.507,80	€ 16.743,66	AP	Volturnata nel 2011 - Il valore del terreno corrisponde all' indennità di esproprio	Esproprio per pubblica utilità effettuata dal dirigente ufficio espropri ANAS a favore della regione Umbria
19	657	2.015	SEMINATIVO	€ 2.216,50	€ 4.275,23	AP	Volturnata nel 2011 - Il valore del terreno corrisponde all' indennità di esproprio	Esproprio per pubblica utilità effettuata dal dirigente ufficio espropri ANAS a favore della regione Umbria
19	659	4.245	SEMINATIVO	€ 4.669,50	€ 25.123,37	AP	Volturnata nel 2011 - Il valore del terreno corrisponde all' indennità di esproprio	Esproprio per pubblica utilità effettuata dal dirigente ufficio espropri ANAS a favore della regione Umbria
19	662	65	SEMINATIVO	€ 71,50	€ 137,91	AP	Volturnata nel 2011 - Il valore del terreno corrisponde all' indennità di esproprio	Esproprio per pubblica utilità effettuata dal dirigente ufficio espropri ANAS a favore della regione Umbria
19	664	800	SEMINATIVO	€ 880,00	€ 1.697,36	AP	Volturnata nel 2011 - Il valore del terreno corrisponde all' indennità di esproprio	Esproprio per pubblica utilità effettuata dal dirigente ufficio espropri ANAS a favore della regione Umbria
19	666	2.250	SEMINATIVO	€ 2.475,00	€ 4.773,83	AP	Volturnata nel 2011 - Il valore del terreno corrisponde all' indennità di esproprio	Esproprio per pubblica utilità effettuata dal dirigente ufficio espropri ANAS a favore della regione Umbria
19	668	1.990	SEMIN ARBOR	€ 2.189,00	€ 4.222,18	AP	Volturnata nel 2011 - Il valore del terreno corrisponde all' indennità di esproprio	Esproprio per pubblica utilità effettuata dal dirigente ufficio espropri ANAS a favore della regione Umbria
19	670	2.090	SEMINATIVO	€ 2.299,00	€ 10.295,96	AP	Volturnata nel 2011 - Il valore del terreno corrisponde all' indennità di esproprio	Esproprio per pubblica utilità effettuata dal dirigente ufficio espropri ANAS a favore della regione Umbria





FG.	PART.	SUPERFICIE mq	QUALITA'	STIMA TERRENO 2012 con VA	STIMA TERRENO 2013 con Valore Acquisizione pervenuto alla proprietà nel 2013	AMM.	NOTE CATASTO	NOTE CONSERVATORIA
19	672	2.320	SEMIN ARBOR	€ 2.552,00	€ 10.263,06	AP	Volturnata nel 2011 - Il valore del terreno corrisponde all' indennità di esproprio	Esproprio per pubblica utilità effettuata dal dirigente ufficio espropri ANAS a favore della regione Umbria
19	673	7.890	SEMINATIVO	€ 8.679,00	€ 39.656,84	AP	Volturnata nel 2011 - Il valore del terreno corrisponde all' indennità di esproprio	Esproprio per pubblica utilità effettuata dal dirigente ufficio espropri ANAS a favore della regione Umbria
19	674	4.960	SEMINATIVO	€ 5.456,00	€ 24.930,03	AP	Volturnata nel 2011 - Il valore del terreno corrisponde all' indennità di esproprio	Esproprio per pubblica utilità effettuata dal dirigente ufficio espropri ANAS a favore della regione Umbria
19	680	10	SEMINATIVO	€ 11,00	€ 40,86	AP	Volturnata nel 2011 - Il valore del terreno corrisponde all' indennità di esproprio	Esproprio per pubblica utilità effettuata dal dirigente ufficio espropri ANAS a favore della regione Umbria
19	682	200	SEMINATIVO	€ 220,00	€ 817,16	AP	Volturnata nel 2011 - Il valore del terreno corrisponde all' indennità di esproprio	Esproprio per pubblica utilità effettuata dal dirigente ufficio espropri ANAS a favore della regione Umbria
19	686	1.140	SEMIN ARBOR	€ 1.254,00	€ 1.588,36	AP	Volturnata nel 2011 - Il valore del terreno corrisponde all' indennità di esproprio	Esproprio per pubblica utilità effettuata dal dirigente ufficio espropri ANAS a favore della regione Umbria
19	687	1.885	SEMINATIVO	€ 2.073,50	€ 7.701,76	AP	Volturnata nel 2011 - Il valore del terreno corrisponde all' indennità di esproprio	Esproprio per pubblica utilità effettuata dal dirigente ufficio espropri ANAS a favore della regione Umbria
19	690	2.640	SEMINATIVO	€ 2.904,00	€ 12.087,24	AP	Volturnata nel 2011 - Il valore del terreno corrisponde all' indennità di esproprio	Esproprio per pubblica utilità effettuata dal dirigente ufficio espropri ANAS a favore della regione Umbria

FG.	PART.	SUPERFICIE mq	QUALITA'	STIMA TERRENO 2012 con VA	STIMA TERRENO 2013 con Valore Acquisizione pervenuto alla proprietà nel 2013	AMM.	NOTE CATASTO	NOTE CONSERVATORIA
19	692	780	SEMINATIVO	€ 858,00	€ 1.654,93	AP	Volturnata nel 2011 - Il valore del terreno corrisponde all' indennità di esproprio	Esproprio per pubblica utilità effettuata dal dirigente ufficio espropri ANAS a favore della regione Umbria
19	706	1.400	SEMINATIVO	€ 1.540,00	€ 6.193,23	AP	Volturnata nel 2011 - Il valore del terreno corrisponde all' indennità di esproprio	Esproprio per pubblica utilità effettuata dal dirigente ufficio espropri ANAS a favore della regione Umbria
22	63	4.960	SEMINATIVO	€ 5.456,00	€ 20.493,24	AP	Volturnata nel 2011 - Il valore del terreno corrisponde all' indennità di esproprio	Esproprio per pubblica utilità effettuata dal dirigente ufficio espropri ANAS a favore della regione Umbria
22	1068	430	SEMINATIVO	€ 473,00	€ 2.544,89	AP	Volturnata nel 2011 - Il valore del terreno corrisponde all' indennità di esproprio	Esproprio per pubblica utilità effettuata dal dirigente ufficio espropri ANAS a favore della regione Umbria
22	1071	395	SEMINATIVO	€ 434,50	€ 2.337,75	AP	Volturnata nel 2011 - Il valore del terreno corrisponde all' indennità di esproprio	Esproprio per pubblica utilità effettuata dal dirigente ufficio espropri ANAS a favore della regione Umbria
22	1073	560	SEMINATIVO	€ 616,00	€ 3.314,27	AP	Volturnata nel 2011 - Il valore del terreno corrisponde all' indennità di esproprio	Esproprio per pubblica utilità effettuata dal dirigente ufficio espropri ANAS a favore della regione Umbria
22	1075	560	SEMINATIVO	€ 616,00	€ 780,25	AP	Volturnata nel 2011 - Il valore del terreno corrisponde all' indennità di esproprio	Esproprio per pubblica utilità effettuata dal dirigente ufficio espropri ANAS a favore della regione Umbria
22	1076	2.645	SEMINATIVO	€ 2.909,50	€ 5.611,89	AP	Volturnata nel 2011 - Il valore del terreno corrisponde all' indennità di esproprio	Esproprio per pubblica utilità effettuata dal dirigente ufficio espropri ANAS a favore della regione Umbria






FG.	PART.	SUPERFICIE mq	QUALITA'	STIMA TERRENO 2012 con VA	STIMA TERRENO 2013 con Valore Acquisizione pervenuto alla proprietà nel 2013	AMM.	NOTE CATASTO	NOTE CONSERVATORIA
22	1079	1.230	SEMINATIVO	€ 1.353,00	€ 27.675,00	AP	Volturnata nel 2011 - Il valore del terreno corrisponde all' indennità di esproprio	Esproprio per pubblica utilità effettuata dal dirigente ufficio espropri ANAS a favore della regione Umbria
22	1080	1.155	SEMINATIVO	€ 1.270,50	€ 6.835,69	AP	Volturnata nel 2011 - Il valore del terreno corrisponde all' indennità di esproprio	Esproprio per pubblica utilità effettuata dal dirigente ufficio espropri ANAS a favore della regione Umbria
22	1083	540	SEMINATIVO	€ 594,00	€ 752,38	AP	Volturnata nel 2011 - Il valore del terreno corrisponde all' indennità di esproprio	Esproprio per pubblica utilità effettuata dal dirigente ufficio espropri ANAS a favore della regione Umbria
22	1085	590	SEMINATIVO	€ 649,00	€ 822,05	AP	Volturnata nel 2011 - Il valore del terreno corrisponde all' indennità di esproprio	Esproprio per pubblica utilità effettuata dal dirigente ufficio espropri ANAS a favore della regione Umbria
22	1087	1.890	SEMIN ARBOR	€ 2.079,00	€ 7.808,91	AP	Volturnata nel 2011 - Il valore del terreno corrisponde all' indennità di esproprio	Esproprio per pubblica utilità effettuata dal dirigente ufficio espropri ANAS a favore della regione Umbria
22	1097	1.295	SEMINATIVO	€ 1.424,50	€ 2.747,60	AP	Volturnata nel 2011 - Il valore del terreno corrisponde all' indennità di esproprio	Esproprio per pubblica utilità effettuata dal dirigente ufficio espropri ANAS a favore della regione Umbria
22	1101	3.940	SEMIN ARBOR	€ 4.334,00	€ 8.359,50	AP	Volturnata nel 2011 - Il valore del terreno corrisponde all' indennità di esproprio	Esproprio per pubblica utilità effettuata dal dirigente ufficio espropri ANAS a favore della regione Umbria
22	1103	1.115	SEMINATIVO	€ 1.226,50	€ 2.365,70	AP	Volturnata nel 2011 - Il valore del terreno corrisponde all' indennità di esproprio	Esproprio per pubblica utilità effettuata dal dirigente ufficio espropri ANAS a favore della regione Umbria

FG.	PART.	SUPERFICIE mq	QUALITA'	STIMA TERRENO 2012 con VA	STIMA TERRENO 2013 con Valore Acquisizione pervenuto alla proprietà nel 2013	AMM.	NOTE CATASTO	NOTE CONSERVATORIA
22	1104	730	ENTE URBANO	€ -	€ 1.548,84	AP	Particella presente al CT e non agli atti informatizzati del CF- Non è presente nessun fabbricato - Il valore del terreno corrisponde all' indennità di esproprio	Esproprio per pubblica utilità effettuata dal dirigente ufficio espropri ANAS a favore della regione Umbria
13	575	3.505	SEMIN ARBOR	€ 3.855,50	€ 10.540,97	AP	Il valore del terreno corrisponde all' indennità di esproprio	Esproprio per pubblica utilità a favore della Regione Umbria Demanio Stradale da parte Anas SPA
13	577	805	SEMINATIVO	€ 885,50	€ 2.420,96	AP	Il valore del terreno corrisponde all' indennità di esproprio	Esproprio per pubblica utilità a favore della Regione Umbria Demanio Stradale da parte Anas SPA
13	595	80	SEMINATIVO	€ 88,00	€ 530,04	AP	Il valore del terreno corrisponde all' indennità di esproprio	Esproprio per pubblica utilità a favore della Regione Umbria Demanio Stradale da parte Anas SPA
13	597	145	SEMINATIVO	€ 159,50	€ 960,71	AP	Il valore del terreno corrisponde all' indennità di esproprio	Esproprio per pubblica utilità a favore della Regione Umbria Demanio Stradale da parte Anas SPA
19	345	390	SEMINATIVO	€ 429,00	€ 338,00	AP	Il valore del terreno corrisponde all' indennità di esproprio	Esproprio per pubblica utilità a favore della Regione Umbria Demanio Stradale da parte Anas SPA
19	413	230	PASCOLO	€ 69,00	€ 199,33	AP	Il valore del terreno corrisponde all' indennità di esproprio	Esproprio per pubblica utilità a favore della Regione Umbria Demanio Stradale da parte Anas SPA
18	1144	100	SEMINATIVO	€ 110,00	€ 86,67	AP	Il valore del terreno corrisponde all' indennità di esproprio	Esproprio per pubblica utilità a favore della Regione Umbria Demanio Stradale da parte Anas SPA
22	1091	2.155	PASCOLO	€ 646,50	€ 1.867,67	AP	Il valore del terreno corrisponde all' indennità di esproprio	Esproprio per pubblica utilità a favore della Regione Umbria Demanio Stradale da parte Anas SPA
19	643	1.325	PASCOLO	€ 397,50	€ 1.148,33	AP	Il valore del terreno corrisponde all' indennità di esproprio	Esproprio per pubblica utilità a favore della Regione Umbria Demanio Stradale da parte Anas SPA





FG.	PART.	SUPERFICIE mq	QUALITA'	STIMA TERRENO 2012 con VA	STIMA TERRENO 2013 con Valore Acquisizione pervenuto alla proprietà nel 2013	AMM.	NOTE CATASTO	NOTE CONSERVATORIA
19	644	2.070	PASCOLO	€ 621,00	€ 1.794,00	AP	Il valore del terreno corrisponde all' indennità di esproprio	Esproprio per pubblica utilità a favore della Regione Umbria Demanio Stradale da parte Anas Spa
19	648	2.590	PASCOLO	€ 777,00	€ 2.244,67	AP	Il valore del terreno corrisponde all' indennità di esproprio	Esproprio per pubblica utilità a favore della Regione Umbria Demanio Stradale da parte Anas Spa
19	684	185	SEMIN ARBOR	€ 203,50	€ 160,33	AP	Il valore del terreno corrisponde all' indennità di esproprio	Esproprio per pubblica utilità a favore della Regione Umbria Demanio Stradale da parte Anas Spa
22	1095	345	SEMINATIVO	€ 379,50	€ 299,00	AP	Il valore del terreno corrisponde all' indennità di esproprio	Esproprio per pubblica utilità a favore della Regione Umbria Demanio Stradale da parte Anas Spa
13	569	1.220	SEMIN ARBOR	€ 1.342,00	€ 7.401,33	AP	Il valore del terreno corrisponde all' indennità di esproprio	Esproprio per pubblica utilità a favore della Regione Umbria Demanio Stradale da parte Anas Spa
13	550	950	SEMIN ARBOR	€ 1.045,00	€ 3.593,08	AP	Il valore del terreno corrisponde all' indennità di esproprio	Esproprio per pubblica utilità a favore della Regione Umbria Demanio Stradale da parte Anas Spa
13	530	2.200	PASCOLO	€ 660,00	€ 3.588,87	AP	Il valore del terreno corrisponde all' indennità di esproprio	Esproprio per pubblica utilità a favore della Regione Umbria Demanio Stradale da parte Anas Spa
13	531	660	PASCOLO	€ 198,00	€ 1.076,66	AP	Il valore del terreno corrisponde all' indennità di esproprio	Esproprio per pubblica utilità a favore della Regione Umbria Demanio Stradale da parte Anas Spa
13	557	2.815	SEMINATIVO	€ 3.096,50	€ 4.592,12	AP	Il valore del terreno corrisponde all' indennità di esproprio	Esproprio per pubblica utilità a favore della Regione Umbria Demanio Stradale da parte Anas Spa
13	558	2.705	SEMINATIVO	€ 2.975,50	€ 4.412,68	AP	Il valore del terreno corrisponde all' indennità di esproprio	Esproprio per pubblica utilità a favore della Regione Umbria Demanio Stradale da parte Anas Spa
19	81	400	PASCOLO	€ 120,00	€ 346,67	AP	Il valore del terreno corrisponde all' indennità di esproprio	Esproprio per pubblica utilità a favore della Regione Umbria Demanio Stradale da parte Anas Spa

FG.	PART.	SUPERFICIE mq	QUALITA'	STIMA TERRENO 2012 con VA	STIMA TERRENO 2013 con Valore Acquisizione pervenuto alla proprietà nel 2013	AMM.	NOTE CATASTO	NOTE CONSERVATORIA
13	599	940	SEMINATIVO	€ 1.034,00	€ 6.115,90	AP	Non volturata - Il valore del terreno corrisponde all' indennità di esproprio	Esproprio per pubblica utilità a favore della Regione Umbria Demanio Stradale da parte Anas SPA
19	228	450	SEMIN ARBOR	€ 495,00	€ 73,78	AP	Il valore del terreno corrisponde all' indennità di esproprio	Esproprio per pubblica utilità a favore della Regione Umbria Demanio Stradale da parte Anas SPA
22	1089	45	PASCOLO	€ 13,50	€ 7,38	AP	Il valore del terreno corrisponde all' indennità di esproprio	Esproprio per pubblica utilità a favore della Regione Umbria Demanio Stradale da parte Anas SPA
22	1093	2.465	SEMINATIVO	€ 2.711,50	€ 404,15	AP	Il valore del terreno corrisponde all' indennità di esproprio	Esproprio per pubblica utilità a favore della Regione Umbria Demanio Stradale da parte Anas SPA
22	1099	215	SEMINATIVO	€ 236,50	€ 35,25	AP	Il valore del terreno corrisponde all' indennità di esproprio	Esproprio per pubblica utilità a favore della Regione Umbria Demanio Stradale da parte Anas SPA
19	678	80	SEMIN ARBOR	€ 88,00	€ 13,12	AP	Il valore del terreno corrisponde all' indennità di esproprio	Esproprio per pubblica utilità a favore della Regione Umbria Demanio Stradale da parte Anas SPA
Totale Valore Terreni				€ 206.551,10	€ 767.306,93		Differenza tra valore del 2013 con indennità di esproprio e valore 2012 calcolato con i VA	€ 560.755,83





FG.	PART.	SUPERFICIE mq	QUALITA'	STIMA TERRENO 2012 con VA	STIMA TERRENO 2013 con Valore Acquisizione pervenuto alla proprietà nel 2013	AMM.	NOTE CATASTO	NOTE CONSERVATORIA
386	126	40	SEMIN ARBOR	€ 72,00	€ 134,04	AP	Catastalmente la particella non è volturata - La sup riportata nella nota di trascrizione è di mq 80 non corrisponde a quella catastale - Il valore del terreno corrisponde all' indennità di esproprio	Esproprio per pubblica utilità effettuata dal dirigente ufficio espropri ANAS a favore della regione Umbria
386	1424	2.060	SEMINATIVO	€ 3.708,00	€ 6.902,88	AP	Catastalmente la particella non è volturata - Il valore del terreno corrisponde all' indennità di esproprio	Esproprio per pubblica utilità effettuata dal dirigente ufficio espropri ANAS a favore della regione Umbria
386	1426	3.955	SEMIN ARBOR	€ 7.119,00	€ 13.252,86	AP	Catastalmente la particella non è volturata - Il valore del terreno corrisponde all' indennità di esproprio	Esproprio per pubblica utilità effettuata dal dirigente ufficio espropri ANAS a favore della regione Umbria
386	1428	1.960	SEMIN ARBOR	€ 3.528,00	€ 6.547,97	AP	Volturata nel 2011 - Il valore del terreno corrisponde all' indennità di esproprio	Esproprio per pubblica utilità effettuata dal dirigente ufficio espropri ANAS a favore della regione Umbria
387	553	3.145	SEMINATIVO	€ 5.661,00	€ 18.454,28	AP	Volturata nel 2011 - Il valore del terreno corrisponde all' indennità di esproprio	Esproprio per pubblica utilità effettuata dal dirigente ufficio espropri ANAS a favore della regione Umbria
387	557	1.120	SEMINATIVO	€ 2.016,00	€ 6.571,95	AP	Volturata nel 2011 - Il valore del terreno corrisponde all' indennità di esproprio	Esproprio per pubblica utilità effettuata dal dirigente ufficio espropri ANAS a favore della regione Umbria
387	559	2.465	SEMINATIVO	€ 4.437,00	€ 8.235,08	AP	Volturata nel 2011 - Il valore del terreno corrisponde all' indennità di esproprio	Esproprio per pubblica utilità effettuata dal dirigente ufficio espropri ANAS a favore della regione Umbria
387	562	1.920	SEMIN ARBOR	€ 3.456,00	€ 9.018,74	AP	Volturata nel 2011 - Il valore del terreno corrisponde all' indennità di esproprio	Esproprio per pubblica utilità effettuata dal dirigente ufficio espropri ANAS a favore della regione Umbria
387	564	20	SEMINATIVO	€ 36,00	€ 44,40	AP	Volturata nel 2011 - Il valore del terreno corrisponde all' indennità di esproprio	Esproprio per pubblica utilità effettuata dal dirigente ufficio espropri ANAS a favore della regione Umbria
387	566	3.385	SEMINATIVO	€ 6.093,00	€ 11.308,61	AP	Volturata nel 2011 - Il valore del terreno corrisponde all' indennità di esproprio	Esproprio per pubblica utilità effettuata dal dirigente ufficio espropri ANAS a favore della regione Umbria

FG.	PART.	SUPERFICIE mq	QUALITA'	STIMA TERRENO 2012 con VA	STIMA TERRENO 2013 con Valore Acquisizione pervenuto alla proprietà nel 2013	AMM.	NOTE CATASTO	NOTE CONSERVATORIA
387	568	2.105	SEMINATIVO	€ 3.789,00	€ 11.473,94	AP	Voltrata nel 2011 - Il valore del terreno corrisponde all' indennità di esproprio	Esproprio per pubblica utilità effettuata dal dirigente ufficio espropri ANAS a favore della regione Umbria
387	572	2.980	SEMINATIVO	€ 5.364,00	€ 29.955,58	AP	Voltrata nel 2011 - Il valore del terreno corrisponde all' indennità di esproprio	Esproprio per pubblica utilità effettuata dal dirigente ufficio espropri ANAS a favore della regione Umbria
387	575	10	SEMIN ARBOR	€ 18,00	€ 236,62	AP	Voltrata nel 2011 - Il valore del terreno corrisponde all' indennità di esproprio	Esproprio per pubblica utilità effettuata dal dirigente ufficio espropri ANAS a favore della regione Umbria
387	578	130	SEMINATIVO	€ 234,00	€ 3.076,08	AP	Voltrata nel 2011 - Il valore del terreno corrisponde all' indennità di esproprio	Esproprio per pubblica utilità effettuata dal dirigente ufficio espropri ANAS a favore della regione Umbria
387	589	1.015	SEMINATIVO	€ 1.827,00	€ 4.767,72	AP	Voltrata nel 2011 - Il valore del terreno corrisponde all' indennità di esproprio	Esproprio per pubblica utilità effettuata dal dirigente ufficio espropri ANAS a favore della regione Umbria
387	590	850	SEMINATIVO	€ 1.530,00	€ 3.992,67	AP	Voltrata nel 2011 - Il valore del terreno corrisponde all' indennità di esproprio	Esproprio per pubblica utilità effettuata dal dirigente ufficio espropri ANAS a favore della regione Umbria
387	592	400	SEMINATIVO	€ 720,00	€ 9.464,86	AP	Voltrata nel 2011 - Il valore del terreno corrisponde all' indennità di esproprio	Esproprio per pubblica utilità effettuata dal dirigente ufficio espropri ANAS a favore della regione Umbria
387	593	205	SEMINATIVO	€ 369,00	€ 4.850,74	AP	Voltrata nel 2011 - Il valore del terreno corrisponde all' indennità di esproprio	Esproprio per pubblica utilità effettuata dal dirigente ufficio espropri ANAS a favore della regione Umbria
387	596	2.000	SEMIN ARBOR	€ 3.600,00	€ 10.901,60	AP	Voltrata nel 2011 - Il valore del terreno corrisponde all' indennità di esproprio	Esproprio per pubblica utilità effettuata dal dirigente ufficio espropri ANAS a favore della regione Umbria
387	598	1.750	SEMINATIVO	€ 3.150,00	€ 41.408,75	AP	Voltrata nel 2011 - Il valore del terreno corrisponde all' indennità di esproprio	Esproprio per pubblica utilità effettuata dal dirigente ufficio espropri ANAS a favore della regione Umbria
388	537	3.930	SEMINATIVO	€ 7.074,00	€ 13.169,09	AP	Catastalmente la particella non è voltrata - Il valore del terreno corrisponde all' indennità di esproprio	Esproprio per pubblica utilità effettuata dal dirigente ufficio espropri ANAS a favore della regione Umbria



PATRIMONIO REGIONALE - DEMANIALE
 CATASTO TERRENI - COMUNE DI **PERUGIA** COD. 39



SVILUPPUMBRIA S.p.A.
 Via Don Bosco, 11 - Perugia

FG.	PART.	SUPERFICIE mq	QUALITA'	STIMA TERRENO 2012 con VA	STIMA TERRENO 2013 con Valore Acquisizione pervenuto alla proprietà nel 2013	AMM.	NOTE CATASTO	NOTE CONSERVATORIA
388	539	3.170	SEMINATIVO	€ 5.706,00	€ 10.622,39	AP	Catastralmente la particella non è volturata - Il valore del terreno corrisponde all' indennità di esproprio	Esproprio per pubblica utilità effettuata dal dirigente ufficio espropri ANAS a favore della regione Umbria
388	541	3.110	SEMINATIVO	€ 5.598,00	€ 23.309,91	AP	Volturata nel 2011 - Il valore del terreno corrisponde all' indennità di esproprio	Esproprio per pubblica utilità effettuata dal dirigente ufficio espropri ANAS a favore della regione Umbria
389	660	200	SEMINATIVO	€ 360,00	€ 1.266,00	AP	Volturata nel 2011 - Il valore del terreno corrisponde all' indennità di esproprio	Esproprio per pubblica utilità effettuata dal dirigente ufficio espropri ANAS a favore della regione Umbria
389	651	345	SEMIN ARBOR	€ 621,00	€ 2.585,83	AP	Volturata nel 2011 - Il valore del terreno corrisponde all' indennità di esproprio	Esproprio per pubblica utilità effettuata dal dirigente ufficio espropri ANAS a favore della regione Umbria
389	652	5.035	SEMINATIVO	€ 9.063,00	€ 22.132,85	AP	Volturata nel 2011 - Il valore del terreno corrisponde all' indennità di esproprio	Esproprio per pubblica utilità effettuata dal dirigente ufficio espropri ANAS a favore della regione Umbria
389	655	45	SEMIN ARBOR	€ 81,00	€ 95,18	AP	Volturata nel 2011 - Il valore del terreno corrisponde all' indennità di esproprio	Esproprio per pubblica utilità effettuata dal dirigente ufficio espropri ANAS a favore della regione Umbria
389	656	35	SEMIN ARBOR	€ 63,00	€ 74,03	AP	Volturata nel 2011 - Il valore del terreno corrisponde all' indennità di esproprio	Esproprio per pubblica utilità effettuata dal dirigente ufficio espropri ANAS a favore della regione Umbria
389	661	70	SEMINATIVO	€ 126,00	€ 443,10	AP	Volturata nel 2011 - Il valore del terreno corrisponde all' indennità di esproprio	Esproprio per pubblica utilità effettuata dal dirigente ufficio espropri ANAS a favore della regione Umbria
389	664	7.310	SEMINATIVO	€ 13.158,00	€ 42.893,74	AP	Volturata nel 2011 - Il valore del terreno corrisponde all' indennità di esproprio	Esproprio per pubblica utilità effettuata dal dirigente ufficio espropri ANAS a favore della regione Umbria
389	666	760	SEMINATIVO	€ 1.368,00	€ 1.687,05	AP	Volturata nel 2011 - Il valore del terreno corrisponde all' indennità di esproprio	Esproprio per pubblica utilità effettuata dal dirigente ufficio espropri ANAS a favore della regione Umbria
389	668	195	SEMINATIVO	€ 351,00	€ 435,34	AP	Volturata nel 2011 - Il valore del terreno corrisponde all' indennità di esproprio	Esproprio per pubblica utilità effettuata dal dirigente ufficio espropri ANAS a favore della regione Umbria

FG.	PART.	SUPERFICIE mq	QUALITA'	STIMA TERRENO 2012 con VA	STIMA TERRENO 2013 con Valore Acquisizione pervenuto alla proprietà nel 2013	AMM.	NOTE CATASTO	NOTE CONSERVATORIA
387	156	80	SEMIN ARBOR	€ 144,00	€ 13,12	AP	Il valore del terreno corrisponde all' indennità di esproprio	Esproprio per pubblica utilità a favore della Regione Umbria Demanio Stradale da parte Anas Spa
387	157	1.270	SEMINATIVO	€ 2.286,00	€ 208,22	AP	Il valore del terreno corrisponde all' indennità di esproprio	Esproprio per pubblica utilità a favore della Regione Umbria Demanio Stradale da parte Anas Spa
387	161	640	SEMINATIVO	€ 1.152,00	€ 104,93	AP	Il valore del terreno corrisponde all' indennità di esproprio	Esproprio per pubblica utilità a favore della Regione Umbria Demanio Stradale da parte Anas Spa
387	164	230	SEMINATIVO	€ 414,00	€ 37,71	AP	Il valore del terreno corrisponde all' indennità di esproprio	Esproprio per pubblica utilità a favore della Regione Umbria Demanio Stradale da parte Anas Spa
387	165	2.035	SEMINATIVO	€ 3.663,00	€ 333,65	AP	Il valore del terreno corrisponde all' indennità di esproprio	Esproprio per pubblica utilità a favore della Regione Umbria Demanio Stradale da parte Anas Spa
387	555	130	SEMIN ARBOR	€ 234,00	€ 21,31	AP	Il valore del terreno corrisponde all' indennità di esproprio	Esproprio per pubblica utilità a favore della Regione Umbria Demanio Stradale da parte Anas Spa
387	577	250	SEMINATIVO	€ 450,00	€ 40,99	AP	Il valore del terreno corrisponde all' indennità di esproprio	Esproprio per pubblica utilità a favore della Regione Umbria Demanio Stradale da parte Anas Spa
387	582	690	SEMINATIVO	€ 1.242,00	€ 113,13	AP	Il valore del terreno corrisponde all' indennità di esproprio	Esproprio per pubblica utilità a favore della Regione Umbria Demanio Stradale da parte Anas Spa
387	584	520	SEMINATIVO	€ 936,00	€ 85,26	AP	Il valore del terreno corrisponde all' indennità di esproprio	Esproprio per pubblica utilità a favore della Regione Umbria Demanio Stradale da parte Anas Spa
266	1516	84	ENTE URBANO	€ -	€ 25.445,00	AP	Particella presente al catasto fabbricati con categoria Area Urbana non presente nessun fabbricato-Il valore del terreno corrisponde all' indennità di esproprio	Acquisizione a favore della Regione Umbria da parte della Provincia
389	667	3.835	SEMINATIVO	€ 6.903,00	€ 13.392,37	AP	Il valore del terreno corrisponde all' indennità di esproprio	Esproprio per pubblica utilità a favore del Demanio Stradale della Regione dell' Umbria da parte Anas Spa





FG.	PART.	SUPERFICIE mq	QUALITA'	STIMA TERRENO 2012 con VA	STIMA TERRENO 2013 con Valore Acquisizione pervenuto alla proprietà nel 2013	AMM.	NOTE CATASTO	NOTE CONSERVATORIA
266	1507	157	SEMIN ARBOR	€ 282,60	€ 314,00	AP	Il valore del terreno corrisponde all' indennità di esproprio	Acquisizione a favore della Regione Umbria da parte della Provincia
250	2496	2.733	SEMINATIVO	€ 4.919,40	€ 44.632,36	AP	Il valore del terreno corrisponde all' indennità di esproprio	Acquisizione a favore della Regione Umbria da parte della Provincia
250	2497	160	SEMINATIVO	€ 288,00	€ 2.612,94	AP	Il valore del terreno corrisponde all' indennità di esproprio	Acquisizione a favore della Regione Umbria da parte della Provincia
250	2500	2.728	SEMINATIVO	€ 4.910,40	€ 44.550,70	AP	Il valore del terreno corrisponde all' indennità di esproprio	Acquisizione a favore della Regione Umbria da parte della Provincia
250	2494	154	SEMINATIVO	€ 277,20	€ 3.697,20	AP	Il valore del terreno corrisponde all' indennità di esproprio	Acquisizione a favore della Regione Umbria da parte della Provincia
266	1509	233	SEMIN ARBOR	€ 419,40	€ 466,00	AP	Il valore del terreno corrisponde all' indennità di esproprio	Acquisizione a favore della Regione Umbria da parte della Provincia
Totale Valore Terreni				€ 128.817,00	€ 455.382,76	Differenza tra valore del 2013 con indennità di esproprio e valore 2012 calcolato con i VA	€ 326.565,76	

RIEPILOGO DEI TERRENI PER PROVINCIA - COMUNE - CON AUMENTI ISTAT ANNO 2013

Sviluppumbria S.p.A.
Via Don Bosco, 11 - Perugia

Provincia	Comune	Aumento Istat	Note
Perugia	Assisi	€ 68,95	L' indice Istat è stato applicato ai terreni demaniali di cui si conosce il valore di acquisizione/esproprio
Perugia	Bastia	€ 151,15	L' indice Istat è stato applicato ai terreni demaniali di cui si conosce il valore di acquisizione/esproprio
Perugia	Bevagna	€ 53,41	L' indice Istat è stato applicato ai terreni demaniali di cui si conosce il valore di acquisizione/esproprio
Perugia	Città della Pieve	€ 544,36	L' indice Istat è stato applicato ai terreni demaniali di cui si conosce il valore di acquisizione/esproprio
Perugia	Città di Castello	€ 519,78	L' indice Istat è stato applicato al terreno indisponibile di cui si conosce il valore di acquisizione
Perugia	Corciano	€ 350,95	L' indice Istat è stato applicato ai terreni demaniali di cui si conosce il valore di acquisizione/esproprio
Perugia	Costacciaro	€ 74,49	L' indice Istat è stato applicato ai terreni demaniali di cui si conosce il valore di acquisizione/esproprio
Perugia	Deruta	€ 10,82	L' indice Istat è stato applicato ai terreni demaniali di cui si conosce il valore di acquisizione/esproprio
Perugia	Fratta Todina	€ 23,42	L' indice Istat è stato applicato ai terreni demaniali di cui si conosce il valore di acquisizione/esproprio
Perugia	Giano dell' Umbria	€ 319,87	L' indice Istat è stato applicato ai terreni demaniali di cui si conosce il valore di acquisizione/esproprio
Perugia	Gualdo Cattaneo	€ 10,52	L' indice Istat è stato applicato ai terreni demaniali di cui si conosce il valore di acquisizione/esproprio





RIEPILOGO DEI TERRENI PER PROVINCIA - COMUNE - CON AUMENTI ISTAT ANNO 2013

Sviluppumbria S.p.A.
Via Don Bosco, 11 - Perugia

Provincia	Comune	Aumento Istat	Note
Perugia	Guardo Tadino	€ 240,19	L'indice Istat è stato applicato ai terreni demaniali di cui si conosce il valore di acquisizione/esproprio
Perugia	Gubbio	€ 1.259,73	L'indice Istat è stato applicato al terreno disponibile ex APT di cui si conosce il valore di acquisizione/esproprio
Perugia	Magione	€ 234,00	L'indice Istat è stato applicato ai terreni demaniali di cui si conosce il valore di acquisizione/esproprio
Perugia	Montefalco	€ 49,52	L'indice Istat è stato applicato ai terreni demaniali di cui si conosce il valore di acquisizione/esproprio
Perugia	Perugia	€ 164,63	L'indice Istat è stato applicato ai terreni demaniali di cui si conosce il valore di acquisizione/esproprio
Perugia	Spoleto	€ 6.650,39	L'indice Istat è stato applicato ai terreni demaniali di cui si conosce il valore di acquisizione/esproprio
Perugia	Todi	€ 14.283,50	L'indice Istat è stato applicato ai terreni che fanno parte della "Lottizzazione di Pantalla" e di cui si conosce il valore di acquisizione/esproprio
Perugia	Umbertide	€ 991,72	L'indice Istat è stato applicato ai terreni demaniali di cui si conosce il valore di acquisizione/esproprio
Perugia	Umbertide	€ 95,37	L'indice Istat è stato applicato ai terreni demaniali di cui si conosce il valore di acquisizione/esproprio
Terri	Acquasparta	€ 67,50	L'indice Istat è stato applicato ai terreni demaniali di cui si conosce il valore di acquisizione/esproprio

RIEPILOGO DEI TERRENI PER PROVINCIA - COMUNE - CON AUMENTI ISTAT ANNO 2013

Provincia	Comune	Aumento Istat	Note
Terni	Montecastrilli	€ 54,06	L'indice Istat è stato applicato ai terreni demaniali di cui si conosce il valore di acquisizione/esproprio
Terni	Terni	€ 296,83	L'indice Istat è stato applicato ai terreni disponibile ex APT di cui si conosce il valore
Tot. €		26.527,55	






RIEPILOGO DEI TERRENI PER PROVINCIA - COMUNE - SUPERFICIE TOTALE E VALORE COMPLESSIVO 2013

Sviluppumbria S.p.A.
Via Don Bosco, 11 - Perugia

Provincia	Comune	Patrimonio	Superficie Mq	Totale Superficie Mq	Valore	Totale Valore
Perugia	Assisi	Indisponibile	24.109.695		7.940.170,70	
		Disponibile	782.027	24.988.984	1.623.334,20	9.663.274,92
		Demaniale	97.262		99.770,02	
Perugia	Bastia	Indisponibile	1.070		214,00	
		Demaniale	2.138	3.208	15.709,53	15.923,53
Perugia	Bevagna	Disponibile	25.700		17.990,00	
		Demaniale	7.024	32.724	8.644,06	26.634,06
Perugia	Campello sul Clitunno	Demaniale	835	835	-	-
Perugia	Cannara	Disponibile	393.871		678.881,80	
		Demaniale	2.160	393.871	3.456,00	682.337,80
Perugia	Cascia	Disponibile	8.251		3.552,30	
		Demaniale	15.970	24.221	14.550,38	18.102,68
Perugia	Castig. del Lago	Demaniale	259.794	259.794	444.227,76	444.227,76
Perugia	Cerreto di Spoleto	Demaniale	10.960	10.960	4.244,00	4.244,00
Perugia	Citterna	Indisponibile	1.950		585,00	
		Demaniale	1.600	3.550	2.225,10	2.810,10
Perugia	Città della Pieve	Demaniale	373.840	373.840	319.859,93	319.859,93

RIEPILOGO DEI TERRENI PER PROVINCIA - COMUNE - SUPERFICIE TOTALE E VALORE COMPLESSIVO 2013

Provincia	Comune	Patrimonio	Superficie Mq	Totale Superficie Mq	Valore	Totale Valore
Perugia	Città di Castello	Indisponibile Demaniale	46.285,100 820,441	47.105,541	20.063.939,88 485.743,50	20.549.683,38
Perugia	Corciano	Demaniale	22.059	22.059	35.160,80	35.160,80
Perugia	Costacciaro	Demaniale	6.145	6.145	10.260,33	10.260,33
Perugia	Deruta	Demaniale	45.517	45.517	8.522,21	8.522,21
Perugia	Foligno	Indisponibile Demaniale	1.022,662 4.145	1.026,807	321.385,20 4.505,00	325.890,20
Perugia	Fossato di Vico	Demaniale	496	496	590,88	590,88
Perugia	Fratta Todina	Demaniale	101,475	101,475	9,977,15	9,977,15
Perugia	Giano dell'Umbria	Demaniale	888	888	30.194,10	30.194,10
Perugia	Gualdo Cattaneo	Demaniale	568	568	967,12	967,12
Perugia	Gualdo Tadino	Indisponibile Demaniale	31,890 229,693	261,583	59,217,00 322,323,94	381,540,94
Perugia	Gubbio	Indisponibile Demaniale Disponibile (EX APT)	8,327,645 248,336 2,000	8,577,981	2,255,628,70 126,552,15 115,780,23	2,497,961,08





RIEPILOGO DEI TERRENI PER PROVINCIA - COMUNE - SUPERFICIE TOTALE E VALORE COMPLESSIVO 2013

Provincia	Comune	Patrimonio	Superficie Mq	Totale Superficie Mq	Valore	Totale Valore
Perugia	Lisciano Niccone	Demaniale	62.334	62.334	67.062,90 €	67.062,90
Perugia	Magione	Indisponibile	51	238.653	15,30	196.922,83
		Disponibile	12.281		19.581,40	
		Demaniale	226.321		177.326,13	
Perugia	Marsciano	Demaniale	181.704	181.704	9.561,80 €	9.561,80
Perugia	Massa Martana	Demaniale	104.252	104.252	56.939,60 €	56.939,60
Perugia	M. Castello di Vibio	Demaniale	32.070	32.070	616,00 €	616,00
Perugia	Monte S.M. Tib.	Indisponibile	422.108	422.108	110.313,20 €	110.313,20
Perugia	Montefalco	Demaniale	13.448	13.448	12.084,64 €	12.084,64
Perugia	Montone	Indisponibile	6.286.676	6.310.031	2.932.529,60	2.943.399,70
		Demaniale	23.355		10.870,10	
Perugia	Nocera Umbra	Indisponibile	2.372.269	2.385.775	1.145.552,37	1.162.720,77
		Demaniale	13.506		17.168,40	
Perugia	Norcia	Disponibile	5.992	5.992	5.294,50 €	5.294,50
Perugia	Pacliano	Demaniale	66.712	66.712	108.706,80 €	108.706,80



RIEPILOGO DEI TERRENI PER PROVINCIA - COMUNE - SUPERFICIE TOTALE E VALORE COMPLESSIVO 2013

Provincia	Comune	Patrimonio	Superficie Mq	Totale Superficie Mq	Valore	Totale Valore
Perugia	Sigillo	Demaniale	500	500	195,00 €	€ 195,00
Perugia	Spello	Demaniale	2.369	2.369	947,60 €	€ 947,60
Perugia	Spello	Indisponibile Disponibile	6.718,119 1.154,159	7.872,278	2.667,277,10 € 2.341,306,60 €	€ 5.008,583,70
Perugia	Spoleto	Indisponibile (Acquisizione 2007 "Discarica S. Orsola")	145,301	461,900	611,231,18 €	€ 628,042,58
		Demaniale	43,792		16,811,40 €	
		Disponibile (ex APT)	272,807		€	Valore ricompreso nei complessi di Foreta e Circolo Tennis
Perugia	Todi	Indisponibile	57,769		41,881,30 €	
		Disponibile	111,001	609,653	1,344,988,80 €	€ 1,525,821,67
		Demaniale	440,883		138,951,57 €	
Perugia	Trevi	Indisponibile	12,928	40,401	27,148,80 €	€ 60,040,85
		Demaniale	27,473		32,892,05 €	
Perugia	Tuoro sul Tras.	Indisponibile	10,420	28,741	16,152,00 €	€ 44,302,80
		Demaniale	18,321		28,150,80 €	
Perugia	Umbertide	Indisponibile	1,867,490	2,269,899	1,433,108,64 €	€ 1,522,033,16
		Demaniale	402,409		88,924,52 €	
Perugia	Valfabbrica	Demaniale	29,826	29,826	20,486,80 €	€ 20,486,80
Perugia	Valtopina	Indisponibile	88,870	91,980	17,994,00 €	€ 19,048,00
		Disponibile	3,110		1,054,00 €	

RIEPILOGO DEI TERRENI PER PROVINCIA - COMUNE - SUPERFICIE TOTALE E VALORE COMPLESSIVO 2013

Provincia	Comune	Patrimonio	Superficie Mq	Totale Superficie Mq	Valore	Totale Valore
Terni	Acquasparta	Demaniale	161.355	161.355	46.785,37 €	46.785,37
Terni	Allerona	Indisponibile Demaniale	25.571,986 1.960	25.573,946	8.568.691,45 € 2.744,00	8.571.435,45
Terni	Alviano	Demaniale	13.319	13.319	12.385,00 €	12.385,00
Terni	Amelia	Indisponibile Demaniale	31.496 78.157	109.653	22.686,40 € 38.971,80	61.658,20
Terni	Arrone	Indisponibile	63.890	63.890	63.890,00 €	63.890,00
Terni	Baschi	Demaniale	62.980	62.980	36.120,90 €	36.120,90
Terni	Calvi dell' Umbria	Demaniale	32	32	44,80 €	44,80
Terni	Castel Giorgio	Demaniale	6.682	6.682	2.277,60 €	2.277,60
Terni	Fabro	Demaniale	25.861	25.861	34.029,16 €	34.029,16
Terni	Ferentillo	Demaniale	920	920	818,00 €	818,00
Terni	Ficulle	Indisponibile Demaniale	311.129 11.530	322.659	136.169,10 € 15.099,00	151.268,10
Terni	Guarda	Demaniale	2.829	2.829	4.600,80 €	4.600,80





RIEPILOGO DEI TERRENI PER PROVINCIA - COMUNE - SUPERFICIE TOTALE E VALORE COMPLESSIVO 2013


Provincia	Comune	Patrimonio	Superficie Mq	Totale Superficie Mq	Valore	Totale Valore
Terni	Lugnano in Teverina	Demaniale	17.620	17.620	8.391,00 €	8.391,00
Terni	Montecastrilli	Demaniale	35.650	35.650	8.946,82 €	8.946,82
Terni	Montecchio	Demaniale	85.796	85.796	36.571,80 €	36.571,80
Terni	Montefranco	Demaniale	910	910	499,00 €	499,00
Terni	Montel d'Orvieto	Demaniale	61.140	61.140	48.847,00 €	48.847,00
Terni	Narni	Demaniale	59.766	59.766	77.553,00 €	77.553,00
Terni	Orvieto	Indisponibile Demaniale	14.090,400 341.505	14.431.905	9.349.911,50 € 324.264,95	9.674.176,45
Terni	Parrano	Indisponibile	1.582.950	1.582.950	644.867,30 €	644.867,30
Terni	San Gemini	Demaniale	167.925	167.925	109.873,80 €	109.873,80
Terni	San Venanzo	Indisponibile Demaniale	69.388,393 19.540	69.407.933	25.221.757,11 € 7.816,00	25.229.573,11
Terni	Stroncone	Demaniale	360	360	504,00 €	504,00
Terni	Terni	Demaniale Disponibile (ex APT)	162.753 5.249	168.002	24.029,20 € 27.281,27	51.310,47

RIEPILOGO DEI TERRENI PER PROVINCIA - COMUNE - SUPERFICIE TOTALE E VALORE COMPLESSIVO 2013

Provincia	Comune	Patrimonio	Superficie Mq	Totale Superficie Mq	Valore	Totale Valore
			Tot. Superficie Mq	257.381.500	Tot. Valore al 2013 €	108.986.589,90

Tutti i dati inseriti nella tabella sono stati desunti dall' inventario dei beni immobili al 31/12/2013 in corso di approvazione da parte della Giunta Regionale, gli elaborati prodotti ai sensi degli art. 6, 7 e 8 della L.R. 11/79 sono stati consegnati alla Regione Umbria - Servizio Demanio, Patrimonio e Prevenzione, Protezione dalla Società Sviluppoumbria Spa in data 28/03/2014 n° prot. 2597.





Sviluppumbria S.p.A.
Via Don Bosco, 11 - Perugia

ALLEGATI AL RIEPILOGO DEI FABBRICATI – ANNO 2013:

- ELENCO FABBRICATI TRASFERITI (ALLEGATO 5)
- ELENCO FABBRICATI ELIMINATI A SEGUITO DI VARIAZIONE CATASTALE (ALLEGATO 6)
- ELENCO FABBRICATI CON NUOVE VALUTAZIONI (ALLEGATO 7)
- ELENCO FABBRICATI MAI CENSITI E OGGETTO DI REGOLARIZZAZIONE CATASTALE (ALLEGATO 8)
- ELENCO CON INCREMENTO ISTAT (ALLEGATO 9)
- INDICI ISTAT (ALLEGATO 10)

**ELENCO FABBRICATI TRASFERITI ANNO 2013**Sviluppumbria S.p.A.
Via Don Bosco, 11 - Perugia

Denominazione del complesso o fabbricato	Tipologia prevalente	Catasto	Fg	Part.IIa	Provincia	Comune	Valore del bene anno 2012	Valore del bene anno 2013
CAMPEGGIO ARA MARINA IN PIEDILUCO EX APT - Valutazione aggiornata nel 2010 secondo il DGR 563 del 22/03/2010 - Trasferito al Comune di Terni nel 2013	ALTRO	F/T	195	18/57/102/ 53/109	TR	TERNI	€ 437.050,62	€ -
CENTRO NAUTICO DI PIEDILUCO " I QUADRI" EX APT - Valutazione aggiornata nel 2010 secondo il DGR 563 del 22/03/2010 - Trasferito al Comune di Terni nel 2013	IMPIANTO SPORTIVO	F/T	195	90/92/170/ 110/103/97/ 92/96/169/ 107	TR	TERNI	€ 1.365.783,18	€ -
CENTRO SPORTIVO COLLESTATTE EX APT - Valutazione aggiornata nel 2010 secondo il DGR 563 del 22/03/2010 - Trasferito al Comune di Terni nel 2013	ALTRO	F	94	364	TR	TERNI	€ 21.852,54	€ -
RISTORANTE MERENDERO IN PIEDILUCO EX APT - Valutazione aggiornata nel 2010 secondo il DGR 563 del 22/03/2010 - Trasferito al Comune di Terni nel 2013	ALTRO	F/T	195	104/11/112/ 145	TR	TERNI	€ 245.840,97	€ -
PINETA TRA LE MURA IN LOC. PIEDILUCO EX APT - Valutazione aggiornata nel 2010 secondo il DGR 563 del 22/03/2010 - Trasferito al Comune di Terni nel 2013	ALTRO	F	170	522	TR	TERNI	€ 32.778,79	€ -
TOTALE							€ 2.103.306,10	€ -

FABBRICATI ELIMINATI A SEGUITO DI VARIAZIONI CATASTALI ANNO 2013

Sviluppatori S.p.A.
Via Don Bosco, 1 - Perugia



Denominazione del complesso o fabbricato	Tipologia prevalente	Catasto	Fg	Part.IIa	Provincia	Comune	Valore del bene anno 2012	Valore del bene anno 2013
CARANIERI - Immobile non più presente in loco, effettuata variazione catastale con assegnazione qualità CT	FABBRICATO RURALE	T	102	13	PG	CITTA' DI CASTELLO	€ 94.017,72	€ -
ROGNI (nel 2013 eliminato il valore di F2 e F3 in quanto non più presenti in loco)	FABBRICATO RURALE	F	27/28	501/5/12	PG	CITTA' DI CASTELLO	€ 24.151,60	€ -
CASETTA O CASELLA-GUBBIO - Immobile non più presente in loco, effettuata variazione catastale con assegnazione qualità CT	FABBRICATO RURALE	T	35	58	PG	GUBBIO	€ 25.966,16	€ -
CAPANNA DEL PORNELLO Immobile non più presente in loco, effettuata variazione catastale con assegnazione qualità CT	FABBRICATO RURALE	T	44	65	TR	SAN VENANZO	€ 22.263,20	€ -
TOTALE							€ 166.398,68	€ -



FABBRICATI CON NUOVE VALUTAZIONI ANNO 2013

Sviluppumbria S.p.A.
Via Don Bosco, 11 - Perugia

Denominazione del complesso o fabbricato	Tipologia prevalente	Catasto	Fg	Part.IIa	Prov	Comune	Valore del bene anno 2012	Valore del bene anno 2013	Differenza valore tra 2013 e 2012
BANDITA CILLENI-Nuova valutazione 2013	FABBRICATO RURALE	F	66	1	PG	ASSISI	€ 1.415.625,00	€ 1.359.000,00	-€ 56.625,00
BANDITA PICCOLA-Nuova valutazione 2013	FABBRICATO RURALE	F	66	15	PG	ASSISI	€ 555.314,50	€ 482.822,37	-€ 72.492,13
BANDITELLA DI BANDITA-Nuova valutazione 2013	FABBRICATO RURALE	F	45	38	PG	ASSISI	€ 722.704,00	€ 698.850,00	-€ 23.854,00
CANONICA-Nuova valutazione 2013	ABITAZIONE RURALE	F	45	304/305/ 345	PG	ASSISI	€ 633.380,50	€ 611.325,15	-€ 22.055,35
ZAMPITTO-Nuova valutazione 2013	ABITAZIONE RURALE	F	84	10	PG	ASSISI	€ 361.166,67	€ 341.466,67	-€ 19.700,00
DRAOLI - IL CASTELLACCIO -Nuova valutazione 2013- Il valore del 2011 era ricompreso nel Centro Aziendale sito nel comune di Spello	FABBRICATO RURALE	F	169	559 ex 49	PG	ASSISI	€ 62.000,64	€ 63.684,01	€ 1.683,37
S. ANTONIO - IL CASTELLACCIO -Nuova valutazione 2012- Il valore del 2011 era ricompreso nel Centro Aziendale sito nel comune di Spello	FABBRICATO RURALE	F	169	558 ex 50	PG	ASSISI	€ 117.492,02	€ 135.325,93	€ 17.833,91
EX CONVENTO S.ANTONIO-Nuova valutazione 2013 (confermato il valore del 2012)	ALTRO	F	17	97	PG	BETTONA	€ 1.242.850,00	€ 1.242.850,00	€ 0,00
PESCI - IL CASTELLACCIO - Nuova valutazione 2013 - Il valore del 2011 era ricompreso nel Centro Aziendale sito nel comune di Spello	FABBRICATO RURALE	F	11	976	PG	CANNARA	€ 70.800,00	€ 72.435,60	€ 1.635,60
CA' FARINO	ABITAZIONE RURALE - unità collabente	F	4	530	PG	CITTA' DI CASTELLO	€ 102.064,28	€ 101.376,00	-€ 688,28
CAPUZZA	FABBRICATO RURALE	F	119	501/534	PG	CITTA' DI CASTELLO	€ 726.940,87	€ 631.990,37	-€ 94.950,50
CAROTOLI - Nuova valutazione 2013	ABITAZIONE RURALE - rudere	F	59	533	PG	CITTA' DI CASTELLO	€ 54.045,21	€ 39.500,00	-€ 14.545,21
COACRI - Nuova valutazione 2013	ABITAZIONE CIVILE	F	78	51/53	PG	CITTA' DI CASTELLO	€ 738.198,14	€ 865.374,59	€ 127.176,45
COL DI COACRI - Nuova valutazione 2013	FABBRICATO RURALE	F	57	539	PG	CITTA' DI CASTELLO	€ 21.752,05	€ 7.000,00	-€ 14.752,05

FABBRICATI CON NUOVE VALUTAZIONI ANNO 2013



Sviluppumbria S.p.A.
Via Don Bosco, 11 - Perugia

Denominazione del complesso o fabbricato	Tipologia prevalente	Catasto	Fg	Part.IIa	Prov	Comune	Valore del bene anno 2012	Valore del bene anno 2013	Differenza valore tra 2013 e 2012
GELSI	FABBRICATO RURALE	F	103	40	PG	CITTA' DI CASTELLO	€ 221.484,87	€ 240.476,49	€ 18.991,62
LE ROSE	FABBRICATO RURALE	F	75	510/509	PG	CITTA' DI CASTELLO	€ 163.589,31	€ 195.326,87	€ 31.737,56
MONTE RUPERTO	ABITAZIONE RURALE - unità collabenti	F	4	531/532	PG	CITTA' DI CASTELLO	€ 28.678,63	€ 57.273,89	€ 28.595,26
PETERTE	ABITAZIONE RURALE	F	52	562	PG	CITTA' DI CASTELLO	€ 106.190,92	€ 86.960,10	-€ 19.230,82
PODERE MONTE MAGGIORE	FABBRICATO RURALE	F	118	46/843/845 /97/98/45	PG	CITTA' DI CASTELLO	€ 791.797,09	€ 707.611,50	-€ 84.185,59
RANCO	FABBRICATO RURALE	F	118	850	PG	CITTA' DI CASTELLO	€ 97.115,26	€ 98.317,80	€ 1.202,54
SESSI	FABBRICATO RURALE - rudere	F	79	531/532	PG	CITTA' DI CASTELLO	€ 202.306,60	€ 174.276,56	-€ 28.030,04
CAI BETTO - Nuova valutazione 2013	FABBRICATO RURALE	F	31	507	PG	GUBBIO	€ 341.608,93	€ 318.980,25	-€ 22.628,68
CAI PAUSELLI - Nuova valutazione 2013	ABITAZIONE RURALE	F	31	505	PG	GUBBIO	€ 345.085,27	€ 299.115,00	-€ 45.970,27
CAI SEVERINI - Nuova valutazione 2013	FABBRICATO RURALE	F	34/35	109/110/515	PG	GUBBIO	€ 571.999,52	€ 453.152,24	-€ 118.847,28
SESSE - Nuova valutazione 2013	FABBRICATO RURALE	F	34	108	PG	GUBBIO	€ 288.552,65	€ 383.632,00	€ 95.079,35
VECCHINA - Nuova valutazione 2013	FABBRICATO RURALE - rudere	F	31	504	PG	GUBBIO	€ 74.877,04	€ 126.456,01	€ 51.578,97
CENTRO APICOLTURA	UFFICI PUBBLICI	F	32	55	PG	MAGIONE	€ 1.175.713,65	€ 575.311,50	-€ 600.402,15
CASA IL COLLE - Nuova valutazione 2013	FABBRICATO RURALE	F	6	22-23-25-26-27-107-108	PG	MONTONE	€ 342.056,25	€ 435.660,19	€ 93.603,94
ROCCA D'ARIES - Nuova valutazione 2013 (confermato il valore del 2012)	ALTRO	F	19	17	PG	MONTONE	€ 1.691.513,00	€ 1.691.513,00	€ 0,00



FABBRICATI CON NUOVE VALUTAZIONI ANNO 2013

Sviluppumbria S.p.A.
Via Don Bosco, 11 - Perugia

Denominazione del complesso o fabbricato	Tipologia prevalente	Catasto	Fg	Part.IIa	Prov	Comune	Valore del bene anno 2012	Valore del bene anno 2013	Differenza valore tra 2013 e 2012
BANDITA 1-Nuova valutazione 2013	ABITAZIONE RURALE	F	82	18	PG	NOCERA UMBRA	€ 441.000,00	€ 409.500,00	-€ 31.500,00
CASA OLIVIERI -Nuova valutazione	ABITAZIONE RURALE	F	82	12	PG	NOCERA UMBRA	€ 473.640,00	€ 458.994,00	-€ 14.646,00
CASA TORRE-Nuova valutazione 2013	FABBRICATO RURALE - rudere	F	64	15	PG	NOCERA UMBRA	€ 73.567,40	€ 76.950,00	€ 3.382,60
CUIANO - Nuova valutazione 2013	ABITAZIONE RURALE	F	97	35	PG	PIETRALUNGA	€ 271.288,96	€ 229.288,96	-€ 42.000,00
PALAZZO DEL RICCIO - Nuova valutazione 2013	ABITAZIONE RURALE	F	96	554	PG	PIETRALUNGA	€ 496.652,05	€ 418.471,20	-€ 78.180,85
VARREA - Nuova valutazione 2013	ABITAZIONE RURALE	F	66	25	PG	PIETRALUNGA	€ 368.109,96	€ 281.290,00	-€ 77.519,96
VARREA - Annesso - (nel 2012 e precedenti valutato con Fabb. Principale) - Docfa 2013	ABITAZIONE RURALE	F	66	26	PG	PIETRALUNGA	€ -	€ 9.300,00	€ 0,00
STALLA IN LOCALITA' VALLE CASCIA-EX ESAU - Nuova valutazione 2013	ALTRO	F	18	509	PG	PRECI	€ 515.856,76	€ 480.343,50	-€ 35.513,26
STALLE C.LI CORDELLA - STRUTTURE ZOOTECNICHE EX COPRAP-EX ESAU - Nuova valutazione 2013	ALTRO	F	17	619/624	PG	PRECI	€ 640.212,06	€ 723.210,98	€ 82.998,92
Magazzino di Ponte Calcara - Trasferimento beni ex Anas anno 2010 - Docfa 2012	MAGAZZINO	F	33	538	PG	SCHEGGIA E PASCELUPO	€ 7.399,93	€ 8.134,56	€ 734,63
AZIENDA AGRARIA IL CASTELLACCIO - Centro Aziendale - Nuova valutazione 2013	ALTRO	F	18	431	PG	SPELLO	€ 2.962.822,44	€ 2.311.325,42	-€ 135.625,30
AZIENDA AGRARIA IL CASTELLACCIO - Centrale Termica - Nuova valutazione 2013 (nel 2012 e precedenti il valore era ricompreso con il centro aziendale)	ALTRO	F	18	445	PG	SPELLO	€ -	€ 90.972,00	€ 0,00
AZIENDA AGRARIA IL CASTELLACCIO - Tettoia, Serre - Nuova valutazione 2013 (nel 2012 e precedenti il valore era ricompreso con il centro aziendale)	ALTRO	F	18	24/429	PG	SPELLO	€ -	€ 424.899,72	€ 0,00

FABBRICATI CON NUOVE VALUTAZIONI ANNO 2013



Sviluppumbria S.p.A.
Via Don Bosco, 11 - Perugia

Denominazione del complesso o fabbricato	Tipologia prevalente	Catasto	Fg	Part.IIa	Prov	Comune	Valore del bene anno 2012	Valore del bene anno 2013	Differenza valore tra 2013 e 2012
AZIENDA AGRARIA IL CASTELLACCIO - Riarella - Nuova valutazione 2013	ALTRO	F	17	562	PG	SPELLO	€ 159.247,65	€ 153.324,60	-€ 5.923,05
AZIENDA AGRARIA IL CASTELLACCIO - Fiorentina - Nuova valutazione 2013	ALTRO	F	28	914	PG	SPELLO	€ 292.261,95	€ 281.058,89	-€ 11.203,06
FCU - LOC. MONTE VALIANO BASSO KM 71,026	ALTRO-Casello	F	121	26	PG	TODI	€ 44.143,42	€ 26.600,00	-€ 17.543,42
VIVAIO SAN MARTINO - Nuova valutazione 2013	ALTRO-Magazzino	F	27	1805	PG	TREVI	€ 46.453,87	€ 46.198,35	-€ 255,52
BELVEDERE (Allerona) - Nuova valutazione 2013	FABBRICATO RURALE - rudere	F	53	15	TR	ALLERONA	€ 204.681,57	€ 245.878,83	€ 41.197,26
CANICELLA I - Nuova valutazione 2013	FABBRICATO RURALE - rudere	T	50	38	TR	ALLERONA	€ 94.486,86	€ 95.212,80	€ 725,94
CANICELLA II - Nuova valutazione 2013	FABBRICATO RURALE - rudere	F	50	45	TR	ALLERONA	€ 92.145,00	€ 117.198,00	€ 25.053,00
CASA LUNGA - Nuova valutazione 2013	FABBRICATO RURALE	F	49	42	TR	ALLERONA	€ 77.612,80	€ 154.381,78	€ 76.768,98
CASA NERA - Nuova valutazione 2013	FABBRICATO RURALE	F	49	40	TR	ALLERONA	€ 62.033,65	€ 119.114,38	€ 57.080,73
CASSETTA Loc. POGGIO LA GUARDIA - Nuova valutazione 2013	FABBRICATO RURALE - rudere	T	55	7	TR	ALLERONA	€ 4.278,28	€ 3.938,08	-€ 340,20
FALLO - Nuova valutazione 2013	FABBRICATO RURALE - rudere	T	19	19	TR	ALLERONA	€ 128.321,90	€ 146.125,91	€ 17.804,01
MEANA - Nuova valutazione 2013	FABBRICATO RURALE	F	43/56	65/50	TR	ALLERONA	€ 144.733,22	€ 156.720,41	€ 11.987,19
MOSCHEA - Nuova valutazione 2013	FABBRICATO RURALE	F	49	41	TR	ALLERONA	€ 85.596,04	€ 178.720,32	€ 93.124,28
PODERE FORNACCIO - Nuova valutazione 2013	ABITAZIONE RURALE	T	55	2	TR	ALLERONA	€ 99.526,94	€ 107.373,62	€ 7.846,68
PODERE GRANARO - Nuova valutazione 2013	FABBRICATO RURALE	T	19	14	TR	ALLERONA	€ 43.279,66	€ 71.381,25	€ 28.101,59



FABBRICATI CON NUOVE VALUTAZIONI ANNO 2013

Sviluppumbria S.p.A.
Via Don Bosco, 11 - Perugia

Denominazione del complesso o fabbricato	Tipologia prevalente	Catasto	Fg	Part.IIa	Prov	Comune	Valore del bene anno 2012	Valore del bene anno 2013	Differenza valore tra 2013 e 2012
PODERE LA FARGNETA - Nuova valutazione 2013	FABBRICATO RURALE	F	3	238	TR	ALLERONA	€ 95.142,19	€ 89.184,38	-€ 5.957,81
PODERE SCONFITTA - Nuova valutazione 2013	FABBRICATO RURALE - rudere	F	3	301/305	TR	ALLERONA	€ 104.863,25	€ 116.752,39	€ 11.889,14
PODERUCCIO - Nuova valutazione 2013	FABBRICATO RURALE	F	35	30/31	TR	ALLERONA	€ 104.777,82	€ 158.269,91	€ 53.492,09
PORCARECCIA II - Nuova valutazione 2013	FABBRICATO RURALE - rudere	T	50	22	TR	ALLERONA	€ 96.868,09	€ 66.484,00	-€ 30.384,09
SAN PIETRO - Nuova valutazione 2013	FABBRICATO RURALE	F	3	265	TR	ALLERONA	€ 110.855,83	€ 123.360,47	€ 12.504,64
SCOPETO - Nuova valutazione 2013	ABITAZIONE RURALE	F	3	306	TR	ALLERONA	€ 89.617,33	€ 125.377,20	€ 35.759,87
PIAN DELLA CASA - Nuova valutazione 2013	ABITAZIONE RURALE	F	11	94	TR	ORVIETO	€ 155.972,39	€ 155.366,40	-€ 605,99
POROSSO - Nuova valutazione 2013	ABITAZIONE RURALE	F	35	143	TR	PARRANO	€ 114.151,36	€ 155.247,73	€ 41.096,37
VICIANO - Nuova valutazione 2013	ABITAZIONE RURALE	F	12	50	TR	PARRANO	€ 138.114,22	€ 156.647,94	€ 18.533,72
ACQUARELLA - Nuova valutazione 2013	FABBRICATO RURALE	T	141	49	TR	SAN VENANZO	€ 23.082,17	€ 35.005,13	€ 11.922,96
CAMPO GRANDE NUOVO - Nuova valutazione 2013	FABBRICATO RURALE	F	61	55/56	TR	SAN VENANZO	€ 515.692,93	€ 531.875,00	€ 16.182,07
CAMPO GRANDE VECCHIO - Nuova valutazione 2013	FABBRICATO RURALE	F	61	14	TR	SAN VENANZO	€ 169.254,84	€ 285.546,75	€ 116.291,91
CASA BIANCA - Nuova valutazione 2013	FABBRICATO RURALE	F	3	49	TR	SAN VENANZO	€ 250.516,57	€ 137.649,38	-€ 112.867,19
CASA FINETTA - Nuova valutazione 2013	ABITAZIONE RURALE - rudere	T	98	21	TR	SAN VENANZO	€ 31.293,43	€ 32.521,31	€ 1.227,88
CASA VECCHIA - Nuova valutazione 2013	ALTRO	F	60	45	TR	SAN VENANZO	€ 715.006,30	€ 478.141,66	-€ 236.864,64

FABBRICATI CON NUOVE VALUTAZIONI ANNO 2013



Sviluppumbria S.p.A.
Via Don Bosco, 11 - Perugia

Denominazione del complesso o fabbricato	Tipologia prevalente	Catasto	Fg	Part.IIIa	Prov	Comune	Valore del bene anno 2012	Valore del bene anno 2013	Differenza valore tra 2013 e 2012
CASELLA I - Nuova valutazione 2013	FABBRICATO RURALE - rudere	T	107	11	TR	SAN VENANZO	€ 40.891,59	€ 73.379,52	€ 32.487,93
CASTELLECCCHIO - Nuova valutazione 2013	FABBRICATO RURALE	T	114	27	TR	SAN VENANZO	€ 122.338,55	€ 96.033,60	-€ 26.304,95
COLONIA - Nuova valutazione 2013	FABBRICATO RURALE - rudere	F	22	127/128	TR	SAN VENANZO	€ 62.326,51	€ 92.138,01	€ 29.811,50
CORNO - Nuova valutazione 2013	FABBRICATO RURALE	T	7	12	TR	SAN VENANZO	€ 105.636,61	€ 130.685,80	€ 25.049,19
GREPPO MOLINO - Nuova valutazione 2013	FABBRICATO RURALE	F	46	73	TR	SAN VENANZO	€ 76.467,27	€ 65.634,61	-€ 10.832,66
IL POZZO - Nuova valutazione 2013	FABBRICATO RURALE - rudere	F	149	70	TR	SAN VENANZO	€ 38.642,55	€ 51.801,60	€ 13.159,05
ILIANO - Nuova valutazione 2013	FABBRICATO RURALE	F	63	107	TR	SAN VENANZO	€ 173.601,56	€ 217.119,29	€ 43.517,73
LA ROTA - Nuova valutazione 2013	FABBRICATO RURALE	F	117	55/56/57/58	TR	SAN VENANZO	€ 346.143,90	€ 451.467,23	€ 105.323,33
LE STAZZE - Nuova valutazione 2013	FABBRICATO RURALE - rudere	T	136	28	TR	SAN VENANZO	€ 26.693,12	€ 15.606,00	-€ 11.087,12
LOCALITA' DEL PORNELLO - Nuova valutazione 2013	FABBRICATO RURALE	F	44	128	TR	SAN VENANZO	€ 199.278,35	€ 127.470,23	-€ 71.808,12
MELONTA I	FABBRICATO RURALE	F	127	20	TR	SAN VENANZO	€ 99.639,17	€ 74.377,74	-€ 25.261,43
MELONTA II - Nuova valutazione 2013	ABITAZIONE RURALE - rudere	F	125	20	TR	SAN VENANZO	€ 70.095,00	€ 98.583,18	€ 28.488,18
MESSAIA - Nuova valutazione 2013	FABBRICATO RURALE	F	144/149	19/71	TR	SAN VENANZO	€ 131.246,10	€ 118.060,54	-€ 13.185,56
MOLINO DEL PORNELLO - Nuova valutazione 2013	FABBRICATO RURALE	F	44	98/192	TR	SAN VENANZO	€ 46.280,78	€ 130.530,00	€ 84.249,22
MONACELLE - Nuova valutazione 2013	FABBRICATO RURALE	F	43	29/58/59	TR	SAN VENANZO	€ 343.318,97	€ 834.957,50	€ 491.638,53



FABBRICATI CON NUOVE VALUTAZIONI ANNO 2013

Sviluppumbria S.p.A.
Via Don Bosco, 11 - Perugia

Denominazione del complesso o fabbricato	Tipologia prevalente	Catasto	Fg	Part.IIa	Prov	Comune	Valore del bene anno 2012	Valore del bene anno 2013	Differenza valore tra 2013 e 2012
MONTAGNA - Nuova valutazione 2013	FABBRICATO RURALE - rudere	T	141	44	TR	SAN VENANZO	€ 37.705,10	€ 17.556,75	-€ 20.148,35
MONTARSONE - Nuova valutazione 2013	FABBRICATO RURALE - rudere	T	128	5/6	TR	SAN VENANZO	€ 28.215,20	€ 61.773,75	€ 33.558,55
OSTERIA MANIERI-CENTRO TURISTICO GIOVANILE - Nuova valutazione 2013	FABBRICATO RURALE	F	137/141	21/10/15/59	TR	SAN VENANZO	€ 396.177,97	€ 306.211,13	-€ 89.966,84
OSTERIA MANIERI - Fabbricati non dichiarati - Docfa 2011 - Nuova valutazione 2013	ALTRO	F	141	71	TR	SAN VENANZO	€ 8.565,48	€ 10.260,00	€ 1.694,52
PIAN DEL LECCIONE - Nuova valutazione 2013	FABBRICATO RURALE - rudere	T	107	5	TR	SAN VENANZO	€ 26.459,13	€ 41.714,44	€ 15.255,31
POD. CORGNETE - Nuova valutazione 2013	FABBRICATO RURALE	F	2	64	TR	SAN VENANZO	€ 156.751,10	€ 159.605,44	€ 2.854,34
POD.CASELLA - Nuova valutazione 2013	FABBRICATO RURALE - rudere	F	36	42	TR	SAN VENANZO	€ 73.911,55	€ 91.287,87	€ 17.376,32
POD.SORBARE DI SOTTO 1 Nuova valutazione 2013	ABITAZIONE RURALE	F	121	50/51	TR	SAN VENANZO	€ 182.693,40	€ 114.994,30	-€ 67.699,10
POD.SORBARE DI SOTTO 2 Nuova valutazione 2013	ABITAZIONE RURALE - rudere	F	120	35	TR	SAN VENANZO	€ 52.443,46	€ 58.196,02	€ 5.752,56
POD.VALLE L'AIA - Nuova valutazione 2013	FABBRICATO RURALE - rudere	F	94	41	TR	SAN VENANZO	€ 44.162,92	€ 58.531,20	€ 14.368,28
PODERE BADIA - Nuova valutazione 2013	FABBRICATO RURALE - rudere	F	42	127	TR	SAN VENANZO	€ 43.163,35	€ 39.789,56	-€ 3.373,79
PODERE BRUCIASASSO - Nuova valutazione 2013	FABBRICATO RURALE - rudere	F	12	44	TR	SAN VENANZO	€ 48.303,20	€ 25.312,50	-€ 22.990,70
PODERE CASISENZA - Nuova valutazione 2013	FABBRICATO RURALE	F	29	67	TR	SAN VENANZO	€ 54.723,26	€ 56.088,51	€ 1.365,25
PODERE CHIUSURE - Nuova valutazione 2013	FABBRICATO RURALE	F	31	87/86	TR	SAN VENANZO	€ 146.167,64	€ 123.872,63	-€ 22.295,01
PODERE FAENA - Nuova valutazione 2013	FABBRICATO RURALE - rudere	F	26	104	TR	SAN VENANZO	€ 15.902,29	€ 18.794,53	€ 2.892,24

FABBRICATI CON NUOVE VALUTAZIONI ANNO 2013



Sviluppumbria S.p.A.
Via Don Bosco, 11 - Perugia

Denominazione del complesso o fabbricato	Tipologia prevalente	Catasto	Fg	Part.IIa	Prov	Comune	Valore del bene anno 2012	Valore del bene anno 2013	Differenza valore tra 2013 e 2012
PODERE FORNACE Part.24 - Nuova valutazione 2013	FABBRICATO RURALE	F	63	106	TR	SAN VENANZO	€ 149.701,65	€ 125.521,65	-€ 24.180,00
PODERE FULIGNANO - Nuova valutazione 2013	ABITAZIONE RURALE	F	111	92/93	TR	SAN VENANZO	€ 121.884,20	€ 148.740,74	€ 26.856,54
PODERE LA GUARDIA - Nuova valutazione 2013	FABBRICATO RURALE	F	51	34	TR	SAN VENANZO	€ 76.334,97	€ 96.436,93	€ 20.101,96
PODERE LE CIVITELLE - Nuova valutazione 2013	ABITAZIONE RURALE - rudere	F	72	80	TR	SAN VENANZO	€ 144.646,05	€ 174.661,11	€ 30.015,06
PODERE LE FONTANELLE - Nuova valutazione 2013	FABBRICATO RURALE	F	115	148	TR	SAN VENANZO	€ 240.987,77	€ 166.558,28	-€ 74.429,49
PODERE LISCHIO - Nuova valutazione 2013	FABBRICATO RURALE	F	131	238	TR	SAN VENANZO	€ 275.325,35	€ 212.275,23	-€ 63.050,12
PODERE MANDRIOLI - Nuova valutazione 2013	ABITAZIONE RURALE - rudere	T	81	26	TR	SAN VENANZO	€ 20.064,14	€ 91.246,69	€ 71.182,55
PODERE MONTECUCCO - Nuova valutazione 2013	FABBRICATO RURALE - rudere	F	129	30	TR	SAN VENANZO	€ 21.808,85	€ 24.798,34	€ 2.989,49
PODERE MOSCALOCCHIO - Nuova valutazione 2013	FABBRICATO RURALE	F	59	60/93	TR	SAN VENANZO	€ 427.317,12	€ 442.365,64	€ 15.048,52
PODERE PALARA - Nuova valutazione 2013	FABBRICATO RURALE	F	35	30	TR	SAN VENANZO	€ 243.891,99	€ 224.025,82	-€ 19.866,17
PODERE PATERNA - Nuova valutazione 2013	FABBRICATO RURALE - rudere	T	35	20	TR	SAN VENANZO	€ 23.117,37	€ 77.464,28	€ 54.346,91
PODERE PATRIARCA - Nuova valutazione 2013	ABITAZIONE RURALE - rudere	F	84	161	TR	SAN VENANZO	€ 23.106,47	€ 87.530,63	€ 64.424,16
PODERE POGROSSO - Nuova valutazione 2013	FABBRICATO RURALE	F	18	35	TR	SAN VENANZO	€ 68.500,53	€ 76.592,18	€ 8.091,65
PODERE POMONTONE - Nuova valutazione 2013	FABBRICATO RURALE - rudere	F	108	209	TR	SAN VENANZO	€ 30.641,43	€ 122.639,06	€ 91.997,63
PODERE S.LUCIA - Nuova valutazione 2013	FABBRICATO RURALE	F	84	160	TR	SAN VENANZO	€ 27.653,62	€ 112.905,60	€ 85.251,98



FABBRICATI CON NUOVE VALUTAZIONI ANNO 2013


Sviluppumbria S.p.A.
Via Don Bosco, 11 - Perugia

Denominazione del complesso o fabbricato	Tipologia prevalente	Catasto	Fg	Part.IIIa	Prov	Comune	Valore del bene anno 2012	Valore del bene anno 2013	Differenza valore tra 2013 e 2012
PODERE S.ROSA O FRANCIONE DI SOPRA - Nuova valutazione 2013	FABBRICATO RURALE	F	47	45	TR	SAN VENANZO	€ 247.507,71	€ 329.347,37	€ 81.839,66
PODERE SCHIANTONE - Nuova valutazione 2013	FABBRICATO RURALE	F	143	45/46	TR	SAN VENANZO	€ 93.141,96	€ 159.823,23	€ 66.681,27
PODERE SORBELLO - Nuova valutazione 2013	FABBRICATO RURALE	F	3	48/60	TR	SAN VENANZO	€ 191.979,20	€ 143.558,87	-€ 48.420,33
POLATELA - Nuova valutazione 2013	FABBRICATO RURALE - rudere	F	94	40	TR	SAN VENANZO	€ 26.170,62	€ 36.070,31	€ 9.899,69
POMASCIANO - Nuova valutazione 2013	FABBRICATO RURALE	F	49	19	TR	SAN VENANZO	€ 426.305,28	€ 309.134,64	-€ 117.170,64
PORCARECCIA - Nuova valutazione 2013	FABBRICATO RURALE - rudere	T	117	17	TR	SAN VENANZO	€ 24.841,64	€ 24.795,30	-€ 46,34
SANT'ANTILIA I - Nuova valutazione 2013	FABBRICATO RURALE	F	71	33	TR	SAN VENANZO	€ 345.688,74	€ 350.113,25	€ 4.424,51
SANT'ANTILIA II - Nuova valutazione 2013	FABBRICATO RURALE	F	81	50	TR	SAN VENANZO	€ 185.148,03	€ 130.280,63	-€ 54.867,40
SELVA DEL PECCIA - Nuova valutazione 2013	FABBRICATO RURALE	F	141	74	TR	SAN VENANZO	€ 79.337,19	€ 115.425,00	€ 36.087,81
SETTE FRATI - Nuova valutazione 2013	ALTRO	F	139	25	TR	SAN VENANZO	€ 283.855,79	€ 270.930,50	-€ 12.925,29
SETTE FRATI F2 - Fabbricati non dichiarati - Docfa 2011 - Nuova valutazione 2013	ALTRO	F	139	29	TR	SAN VENANZO	€ 23.928,84	€ 79.758,44	€ 55.829,60
SORBARE DI SOPRA - Nuova valutazione 2013	FABBRICATO RURALE	T	120	24/12	TR	SAN VENANZO	€ 70.936,69	€ 186.467,08	€ 115.530,39
TARTUFOLO - Nuova valutazione 2013	FABBRICATO RURALE	F	143	47	TR	SAN VENANZO	€ 212.977,03	€ 159.243,17	-€ 53.733,86
TERRE BIANCHE - Nuova valutazione 2013	FABBRICATO RURALE - rudere	T	8	22	TR	SAN VENANZO	€ 56.509,91	€ 75.775,80	€ 19.265,89
TORRACCIA - Nuova valutazione 2013	FABBRICATO RURALE - rudere	F	19	38	TR	SAN VENANZO	€ 39.755,71	€ 115.668,00	€ 75.912,29

FABBRICATI CON NUOVE VALUTAZIONI ANNO 2013

Sviluppumbria S.p.A.
Via Don Bosco, 11 - Perugia

Denominazione del complesso o fabbricato	Tipologia prevalente	Catasto	Fg	Part.IIIa	Prov	Comune	Valore del bene anno 2012	Valore del bene anno 2013	Differenza valore tra 2013 e 2012
TORRICELLE - Nuova valutazione 2013	FABBRICATO RURALE	F	69	26	TR	SAN VENANZO	€ 154.075,03	€ 195.873,87	€ 41.798,84
TRIPPE TROPPE - Nuova valutazione 2013	FABBRICATO RURALE	F	138	45	TR	SAN VENANZO	€ 137.872,81	€ 115.138,57	-€ 22.734,24
TROSCIONE - Nuova valutazione 2013	FABBRICATO RURALE - rudere	T	136	21	TR	SAN VENANZO	€ 43.794,89	€ 52.326,00	€ 8.531,11
VILLALBA I - Nuova valutazione 2013	FABBRICATO RURALE	F	70	37/38	TR	SAN VENANZO	€ 179.628,57	€ 154.512,00	-€ 25.116,57
VILLALBA II - Nuova valutazione 2013	FABBRICATO RURALE	F	58	41/43	TR	SAN VENANZO	€ 219.507,42	€ 217.175,34	-€ 2.332,08
STAZIONE RADIO MONTE PEGLIA F1 - Fabbricati non dichiarati - Docfa 2011 - Nuova valutazione 2013	ALTRO	F	137	55	TR	SAN VENANZO	€ 169.622,46	€ 164.682,00	-€ 4.940,46
STAZIONE RADIO MONTE PEGLIA F2 - Fabbricati non dichiarati - Docfa 2011 - Nuova valutazione 2013	ALTRO	F	137	56	TR	SAN VENANZO	€ 131.856,48	€ 128.016,00	-€ 3.840,48
STAZIONE RADIO MONTE PEGLIA F3 - Fabbricati non dichiarati - Docfa 2011 - Nuova valutazione 2013	ALTRO	F	137	57	TR	SAN VENANZO	€ 341.451,18	€ 331.506,00	-€ 9.945,18
FCU - STR. SAN MARTINO KM 102,565 - Nuova valutazione 2013	ALTRO-Casello	F	49	172	TR	TERNI	€ 160.281,59	€ 94.200,00	-€ 66.081,59
TOTALE							€ 32.750.565,28	€ 32.855.818,33	€ 105.253,05



FABBRICATI MAI CENSITI ANNO 2013

Sviluppumbria S.p.A.
Via Don Bosco, 11 - Perugia

Denominazione del complesso o fabbricato	Tipologia prevalente	Catasto	Fg	Part.IIa	Provincia	Comune	Valore del bene anno 2012	Valore del bene anno 2013
ROCCA D'ARIES - Manufatto a servizio dell'acquedotto - Docfa 2013	ALTRO	F	19	507	PG	MONTONE	€ -	€ 6.804,00
Centro Discarica Sant'Orsola - Docfa 2013 - Nuova valutazione 2013	ALTRO	F	78	531-532-535-547-549	PG	SPOLETO	€ -	€ 85.399,65
TOTALE							€ -	€ 92.203,65



FABBRICATI ANNO 2013 RIVALUTATI CON INDICE ISTAT



Sviluppumbria S.p.A.
Via Don Bosco, 11 - Perugia

CALCOLO INCREMENTO ISTAT ANNO 2013 - (NON SONO PRESENTI GLI IMMOBILI TRASFERITI/CEDUTI, LE NUOVE ACQUISIZIONI E LE NUOVE VALUTAZIONI RELATIVE SIA A PARTE DEL PATRIMONIO GIA' CATALOGATO SIA A BENI MAI CENSITI)

Denominazione del complesso o fabbricato	Tipologia prevalente	Catasto	Fg	Part.IIa	Prov	Comune	Valore del bene anno 2012	Valore del bene anno 2013
BANDITELLA DI NOTTIANO	FABBRICATO RURALE	F	149	11	PG	ASSISI	€ 309.344,88	€ 312.747,67
BARACCA DI CIBROCCOLO	FABBRICATO RURALE - rudere	T	110	1	PG	ASSISI	€ 9.499,15	€ 9.603,64
RIFUGIO DEL BRECCIARO	FABBRICATO RURALE - rifugio	T	109	3	PG	ASSISI	€ 32.585,28	€ 32.943,71
CAPANNE-ASSISI	FABBRICATO RURALE	F	67	120	PG	ASSISI	€ 134.726,43	€ 136.208,42
CARCERELLE	FABBRICATO RURALE	F	129	20	PG	ASSISI	€ 7.762,59	€ 7.847,98
CASA PIOMBINO	UFFICI PUBBLICI	F	108	20	PG	ASSISI	€ 453.488,76	€ 458.477,14
CASA S.LUCIA	FABBRICATO RURALE	F	66	204/205/206/207/208	PG	ASSISI	€ 450.858,19	€ 455.817,63
CASACCE o CASACCIO-ASSISI	FABBRICATO RURALE	F	44	58	PG	ASSISI	€ 66.240,97	€ 66.969,62
CERQUA GROSSA 1	FABBRICATO RURALE - rudere	F	150	9	PG	ASSISI	€ 112.035,27	€ 113.267,66
CERQUA GROSSA 2	FABBRICATO RURALE - rudere	F	135	159	PG	ASSISI	€ 22.146,82	€ 22.390,43
FONTE BREGNO-RIFUGIO	FABBRICATO RURALE - rifugio	F	166	102/103	PG	ASSISI	€ 19.082,07	€ 19.291,97
I MULINI -Nuova valutazione	FABBRICATO RURALE - rudere	F	150	259	PG	ASSISI	€ 3.946,00	€ 3.989,41
LA CASTELLANA-Nuova valutazione	FABBRICATO RURALE	F	96	72	PG	ASSISI	€ 65.320,00	€ 66.038,52
LA FORNACE 1 (F1-F2) e 2 (F1)	FABBRICATO RURALE	F/T	45/66	100/102/2	PG	ASSISI	€ 149.454,62	€ 151.098,62



FABBRICATI ANNO 2013 RIVALUTATI CON INDICE ISTAT

Sviluppumbria S.p.A.
Via Don Bosco, 11 - Perugia


Denominazione del complesso o fabbricato	Tipologia prevalente	Catasto	Fg	Part.IIa	Prov	Comune	Valore del bene anno 2012	Valore del bene anno 2013
LE MANDRIE	FABBRICATO RURALE	F	110	14	PG	ASSISI	€ 51.325,76	€ 51.890,34
LE MONTARELLE	ABITAZIONE RURALE - rudere	F	83/84	5/102/65/67	PG	ASSISI	€ 215.032,97	€ 217.398,33
MALFORE 1	FABBRICATO RURALE - rudere	F	82	32	PG	ASSISI	€ 34.564,75	€ 34.944,96
NOTTIANO I e II	ABITAZIONE RURALE	F	135	59/60/62/66/67	PG	ASSISI	€ 264.580,16	€ 267.490,54
OSSERVATORIO MONTE SUBASIO	ALTRO - osservatorio abitazioni	F	148	43	PG	ASSISI	€ 40.576,63	€ 41.022,97
PIANACCI	FABBRICATO RURALE	F	98	2	PG	ASSISI	€ 11.780,96	€ 11.910,55
RIFUGIO II	FABBRICATO RURALE	F	147	5	PG	ASSISI	€ 7.241,22	€ 7.320,88
RIFUGIO VALLONICA	FABBRICATO RURALE	F	111	7	PG	ASSISI	€ 108.907,93	€ 110.105,92
STAZZI	FABBRICATO RURALE	F	110	8	PG	ASSISI	€ 44.837,63	€ 45.330,84
TORGIOVANNETTI 1 e 2	FABBRICATO RURALE	F	108	6/10	PG	ASSISI	€ 259.699,09	€ 262.555,78
TRE FONTANE	ABITAZIONE RURALE	F	131	30	PG	ASSISI	€ 53.585,03	€ 54.174,46
SANTUREGGIO-Acque Minerali - Nota 1	ALTRO	F	103	184/244	PG	ASSISI	€ -	€ -
BOLSELLA-Cat. D/7 Ripetitore	ALTRO	F	164	901	PG	ASSISI	€ 30.714,49	€ 31.052,34
BANDITELLA-Conservone acqua-Cat. E/3-Fabbricati non dichiarati-Docfa 2009	ALTRO	F	45	337	PG	ASSISI	€ 14.831,34	€ 14.994,49
BANDITA-Conservone acqua-Cat. E/3-Fabbricati non dichiarati-Docfa 2009	ALTRO	F	45	347	PG	ASSISI	€ 15.798,60	€ 15.972,39



FABBRICATI ANNO 2013 RIVALUTATI CON INDICE ISTAT

Sviluppumbria S.p.A.
Via Don Bosco, 11 - Perugia


Denominazione del complesso o fabbricato	Tipologia prevalente	Catasto	Fg	Part.IIa	Prov	Comune	Valore del bene anno 2012	Valore del bene anno 2013
ARMENZANO-Conservone acqua-Cat. E/3-Fabbricati non dichiarati-Docfa 2009	ALTRO	F	134	337	PG	ASSISI	€ 7.523,14	€ 7.605,90
MACCHIONE-Rifugio-Cat.C/2-Fabbricati non dichiarati-Docfa 2009	ALTRO	F	114	134	PG	ASSISI	€ 22.032,07	€ 22.274,42
Magazzino di Viole Km 13+400 - Trasferimento beni ex Anas anno 2010	MAGAZZINO	F	145	1334	PG	ASSISI	€ 7.117,37	€ 7.195,66
Magazzino di Pian della Pieve Km 29+700 - Trasferimento beni ex Anas anno 2010	MAGAZZINO	F	93	231	PG	ASSISI	€ 9.059,32	€ 9.158,97
COLONIA S. LUCIA	UFFICI PUBBLICI	F	9	254	PG	BASTIA UMBRA	€ 216.251,77	€ 218.630,54
CC di Campiglione Km 5+535 - Trasferimento beni ex Anas anno 2010	CASA CANTONIERA	F	5	192	PG	BASTIA UMBRA	€ 117.363,28	€ 118.654,28
CC di Cascia Km 21+960 - Trasferimento beni ex Anas anno 2010	CASA CANTONIERA	F	53	300-320-321	PG	CASCIA	€ 39.751,97	€ 40.189,24
Magazzino di CC di Cascia Km 21+960 - Trasferimento beni ex Anas anno 2010	MAGAZZINO	F	53	795	PG	CASCIA	€ 29.558,41	€ 29.883,55
Magazzino di CC di Mola Km 16+180 - Trasferimento beni ex Anas anno 2010	MAGAZZINO	F	41	23	PG	CASCIA	€ 26.502,20	€ 26.793,73
IMPIANTI ITTICI S.ANDREA-VASCE EX ESAU - Nota 2	VASCHE PER PESCOLTURA - Ex Esau				PG	CASTIGLIONE DEL LAGO	€ -	€ -
PORTO LACUALE CASTIGLIONE DEL LAGO	ALTRO	T			PG	CASTIGLIONE DEL LAGO	€ 164.273,70	€ 166.080,71
Magazzino di Panicale Km 94+800 - Trasferimento beni ex Anas anno 2010	MAGAZZINO	F	108	1142	PG	CASTIGLIONE DEL LAGO	€ 18.998,31	€ 19.207,29
CC di Muffa Km 94+000 - Trasferimento beni ex Anas anno 2010	CASA CANTONIERA	F	118	158	PG	CASTIGLIONE DEL LAGO	€ 113.715,29	€ 114.966,16
CC di Castiglione del Lago Km 101+176- Trasferimento beni ex Anas anno 2010	CASA CANTONIERA	F	59	256	PG	CASTIGLIONE DEL LAGO	€ 102.220,88	€ 103.345,31
CC di Borghetto Km 109+550 - Trasferimento beni ex Anas anno 2010	CASA CANTONIERA	F	2	79-113-80	PG	CASTIGLIONE DEL LAGO	€ 111.306,85	€ 112.531,23



FABBRICATI ANNO 2013 RIVALUTATI CON INDICE ISTAT

Sviluppumbria S.p.A.
Via Don Bosco, 11 - Perugia

Denominazione del complesso o fabbricato	Tipologia prevalente	Catasto	Fg	Part.IIa	Prov	Comune	Valore del bene anno 2012	Valore del bene anno 2013
Magazzino di Pozzuolo Km 9+600 - Trasferimento beni ex Anas anno 2010	MAGAZZINO	F	28	518	PG	CASTIGLIONE DEL LAGO	€ 1.446,13	€ 1.462,04
Capannone Impianto Irriguo - Fabbricati non dichiarati - Docfa 2011	ALTRO	F	74	811	PG	CASTIGLIONE DEL LAGO	€ 155.476,44	€ 157.186,68
Immobili Impianto Irrigazione Docfa 2012	ALTRO	F	100	528	PG	CASTIGLIONE DEL LAGO	€ 195.815,00	€ 197.968,97
Immobile Impianto Irrigazione e laghetto - Docfa 2012	ALTRO	F	116	515	PG	CASTIGLIONE DEL LAGO	€ 661.885,00	€ 669.165,74
Magazzino di Cerreto Km 23+500 - Trasferimento beni ex Anas anno 2010	MAGAZZINO	F	14	524	PG	CERRETO DI SPOLETO	€ 1.100,93	€ 1.113,04
Magazzino di Borgo Cerreto Km 46+800 - Trasferimento beni ex Anas anno 2010	MAGAZZINO	F	35	611	PG	CERRETO DI SPOLETO	€ 826,36	€ 835,45
FONTE A DIACCIANO	ALTRO	F	63	79	PG	CITTA' DELLA PIEVE	€ 36.432,96	€ 36.833,73
SALCI	ALTRO	F	104	64	PG	CITTA' DELLA PIEVE	€ 58.396,61	€ 59.038,98
CC di Musigliano Km 77+925 - Trasferimento beni ex Anas anno 2010	CASA CANTONIERA	F	44	151	PG	CITTA' DELLA PIEVE	€ 133.344,04	€ 134.810,82
Magazzino di Le Selve Km 34+120 - Trasferimento beni ex Anas anno 2010	MAGAZZINO	F	50	119	PG	CITTA' DELLA PIEVE	€ 2.072,57	€ 2.095,37
Magazzino di Città della Pieve Km 75+830 - Trasferimento beni ex Anas anno 2010	MAGAZZINO	F	56/66	713/650	PG	CITTA' DELLA PIEVE	€ 5.066,13	€ 5.121,85
ARZILLANO	FABBRICATO RURALE	F	27	502	PG	CITTA' DI CASTELLO	€ 52.581,48	€ 53.159,87
BOCCA SERIOLA	FABBRICATO RURALE	F	58	536/537/7/8	PG	CITTA' DI CASTELLO	€ 1.876.853,82	€ 1.897.499,21
CA' DEL PASQUI	FABBRICATO RURALE	F	36	543	PG	CITTA' DI CASTELLO	€ 19.167,94	€ 19.378,79
CA' I FORTI	ABITAZIONE RURALE - rudere	F	204	501	PG	CITTA' DI CASTELLO	€ 106.136,39	€ 107.303,89

FABBRICATI ANNO 2013 RIVALUTATI CON INDICE ISTA

 Sviluppumbria S.p.A.
 Via Don Bosco, 11 - Perugia

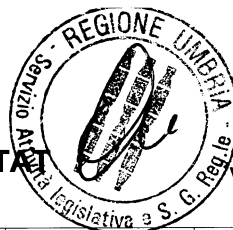
Denominazione del complesso o fabbricato	Tipologia prevalente	Catasto	Fg	Part.IIa	Prov	Comune	Valore del bene anno 2012	Valore del bene anno 2013
CAI FIRENZE I	FABBRICATO RURALE	F	79	5/535	PG	CITTA' DI CASTELLO	€ 351.131,81	€ 354.994,26
CAI FIRENZE II	FABBRICATO RURALE	F	58	38	PG	CITTA' DI CASTELLO	€ 97.649,12	€ 98.723,26
CAIOCCHI	ABITAZIONE RURALE - rudere	F	193	502	PG	CITTA' DI CASTELLO	€ 33.367,54	€ 33.734,58
CALCINETO	ABITAZIONE RURALE - rudere	F	6	101	PG	CITTA' DI CASTELLO	€ 47.486,49	€ 48.008,84
CALDESE	ABITAZIONE RURALE - rudere	F	165	535	PG	CITTA' DI CASTELLO	€ 37.947,40	€ 38.364,82
CAMPING LA MONTESCA	ALTRO - camping	F	153	43/788	PG	CITTA' DI CASTELLO	€ 614.736,90	€ 621.499,01
CAMPO	FABBRICATO RURALE	F	167	44	PG	CITTA' DI CASTELLO	€ 1.939.360,45	€ 1.960.693,42
CANNETO	FABBRICATO RURALE	F	117	528/531/530	PG	CITTA' DI CASTELLO	€ 770.718,77	€ 779.196,68
CANOCCHIA	FABBRICATO RURALE - rudere	F	205	102/101	PG	CITTA' DI CASTELLO	€ 120.902,80	€ 122.232,73
CAPANNE-CITTA' DI CASTELLO	FABBRICATO RURALE	F	117	532/533	PG	CITTA' DI CASTELLO	€ 108.499,03	€ 109.692,52
CAPRIANO I e II	FABBRICATO RURALE	F	192	101	PG	CITTA' DI CASTELLO	€ 143.376,14	€ 144.953,28
CASA NUOVA	FABBRICATO RURALE - rudere	F	101/118	101/852	PG	CITTA' DI CASTELLO	€ 208.405,13	€ 210.697,59
CASA SERRA	ABITAZIONE RURALE - rudere	T	164/165	34/35/30	PG	CITTA' DI CASTELLO	€ 125.321,36	€ 126.699,90
CASELLA DEL VESCOVO	FABBRICATO RURALE	F/T	103	531/532/92/48/533	PG	CITTA' DI CASTELLO	€ 819.823,34	€ 828.841,40
CERRETO	FABBRICATO RURALE	T	160	80	PG	CITTA' DI CASTELLO	€ 44.924,84	€ 45.419,01



FABBRICATI ANNO 2013 RIVALUTATI CON INDICE ISTAT

Sviluppumbria S.p.A.
Via Don Bosco, 11 - Perugia

Denominazione del complesso o fabbricato	Tipologia prevalente	Catasto	Fg	Part.IIa	Prov	Comune	Valore del bene anno 2012	Valore del bene anno 2013
CHIGRIGNI	FABBRICATO RURALE	F	99	503	PG	CITTA' DI CASTELLO	€ 59.613,69	€ 60.269,44
CHIUSURE	ABITAZIONE RURALE - rudere	F	201	101	PG	CITTA' DI CASTELLO	€ 35.657,46	€ 36.049,69
COLCELLO	ABITAZIONE RURALE - rudere	F	78	531	PG	CITTA' DI CASTELLO	€ 146.528,20	€ 148.140,01
COLDIGIANELLO	FABBRICATO RURALE	F	178	101/102	PG	CITTA' DI CASTELLO	€ 123.523,89	€ 124.882,65
COLDIGIANO	FABBRICATO RURALE	F	180	101	PG	CITTA' DI CASTELLO	€ 207.330,58	€ 209.611,22
COLLE DELLA PALMA	ABITAZIONE RURALE	F	185	506	PG	CITTA' DI CASTELLO	€ 178.525,87	€ 180.489,65
COLLE DI CICULO	ABITAZIONE RURALE - rudere	F	227	228	PG	CITTA' DI CASTELLO	€ 103.506,84	€ 104.645,42
EDIFICIO VIA MARCONI	UFFICI - NEGOZI	F	147	716	PG	CITTA' DI CASTELLO	€ 583.268,07	€ 589.684,02
EDIFICIO VIA PINCHITORZI	UFFICI PUBBLICI	F	147	683	PG	CITTA' DI CASTELLO	€ 828.732,65	€ 837.848,71
EX OSPEDALE CITTA' DI CASTELLO	EX OSPEDALE	F	148	166	PG	CITTA' DI CASTELLO	€ 5.395.418,13	€ 5.454.767,73
FATTORIA M.MAGGIORE	FABBRICATO RURALE	F	118	100	PG	CITTA' DI CASTELLO	€ 872.614,37	€ 882.213,13
FLAMIA	ABITAZIONE RURALE - rudere	F	78	533	PG	CITTA' DI CASTELLO	€ 118.699,20	€ 120.004,89
I MONTI	FABBRICATO RURALE	F	181	501	PG	CITTA' DI CASTELLO	€ 42.821,68	€ 43.292,72
IL MOLINO	ABITAZIONE RURALE	F	194	503	PG	CITTA' DI CASTELLO	€ 61.293,30	€ 61.967,53
IL TOPPO	FABBRICATO RURALE	F	80/61	519/501	PG	CITTA' DI CASTELLO	€ 117.997,23	€ 119.295,20

FABBRICATI ANNO 2013 RIVALUTATI CON INDICE ISTAT

 Sviluppumbria S.p.A.
 Via Don Bosco, 11 - Perugia

Denominazione del complesso o fabbricato	Tipologia prevalente	Catasto	Fg	Part.IIa	Prov	Comune	Valore del bene anno 2012	Valore del bene anno 2013
LA CASINA	ABITAZIONE RURALE - rudere	F	183	502	PG	CITTA' DI CASTELLO	€ 131.080,26	€ 132.522,15
LA MONTESCA	ALTRO - edifici ricettivi	F	153	28/53/38/66 /67	PG	CITTA' DI CASTELLO	€ 13.400.215,74	€ 13.547.618,11
LA PIGNA	FABBRICATO RURALE	F	203	501	PG	CITTA' DI CASTELLO	€ 29.142,07	€ 29.462,63
MAGAZZINI VIA GRAMSCI-PARCHEGGIO	ALTRO - parcheggio	F	147	687	PG	CITTA' DI CASTELLO	€ 10.951,58	€ 11.072,05
MARIGNOLE	FABBRICATO RURALE - rudere	F	41	501/502	PG	CITTA' DI CASTELLO	€ 205.565,44	€ 207.826,66
MOLINELLO	FABBRICATO RURALE	F	118	78/79/846	PG	CITTA' DI CASTELLO	€ 330.003,13	€ 333.633,16
MOLINO DEL MOLINELLO	FABBRICATO RURALE - rudere	F	118	88/89	PG	CITTA' DI CASTELLO	€ 8.768,97	€ 8.865,43
MONTAGNA	FABBRICATO RURALE - rudere	F	54	101	PG	CITTA' DI CASTELLO	€ 145.960,26	€ 147.565,82
PAGINO	ABITAZIONE RURALE	F	185	505	PG	CITTA' DI CASTELLO	€ 40.171,90	€ 40.613,79
PALAZZO DEL CUCCO	ABITAZIONE RURALE	F	183	503	PG	CITTA' DI CASTELLO	€ 61.828,08	€ 62.508,19
PARROCCHIA M.MAGGIORE	FABBRICATO RURALE - rudere	F	118	851	PG	CITTA' DI CASTELLO	€ 79.602,30	€ 80.477,92
PIAGGIA	FABBRICATO RURALE	T	166	581/582	PG	CITTA' DI CASTELLO	€ 225.891,96	€ 228.376,77
PIAN GIOVANNI	FABBRICATO RURALE - rudere	F	183	501	PG	CITTA' DI CASTELLO	€ 20.500,32	€ 20.725,83
PIANAIOLE	FABBRICATO RURALE	F	79	533	PG	CITTA' DI CASTELLO	€ 93.753,06	€ 94.784,35
POZZUOLO	FABBRICATO RURALE	T	27	11	PG	CITTA' DI CASTELLO	€ 47.283,55	€ 47.803,67



FABBRICATI ANNO 2013 RIVALUTATI CON INDICE ISTAT

Sviluppumbria S.p.A.
Via Don Bosco, 11 - Perugia

Denominazione del complesso o fabbricato	Tipologia prevalente	Catasto	Fg	Part.IIa	Prov	Comune	Valore del bene anno 2012	Valore del bene anno 2013
RANCONI	ABITAZIONE RURALE - rudere	T	227	42	PG	CITTA' DI CASTELLO	€ 35.003,20	€ 35.388,23
ROGNI (Valore aggiornato del solo fabbricato F1 con indice Istat - sottratto nel 2013 il valore di F2 e F3 in quanto non più presenti in loco)	FABBRICATO RURALE	F	27/28	501/5/12	PG	CITTA' DI CASTELLO	€ 377.799,95	€ 381.955,75
ROVIGLIANO	FABBRICATO RURALE	F	124	42	PG	CITTA' DI CASTELLO	€ 787.056,79	€ 795.714,42
S.ANDREA II	ALTRO - chiesa abitaz.rurale	F	78	534/535	PG	CITTA' DI CASTELLO	€ 94.768,97	€ 95.811,43
S.ANDREA III	FABBRICATO RURALE	F	78	40	PG	CITTA' DI CASTELLO	€ 146.469,58	€ 148.080,75
S.MARTINO DI CANDEGGIO	ABITAZIONE CIVILE	T	185	110/128	PG	CITTA' DI CASTELLO	€ 444.665,61	€ 449.556,93
S.ZINELLO (CANDEGGIO)	ABITAZIONE RURALE	F	204	502	PG	CITTA' DI CASTELLO	€ 37.075,04	€ 37.482,87
S.ZINO	FABBRICATO RURALE - rudere	F	194	501/502	PG	CITTA' DI CASTELLO	€ 79.272,89	€ 80.144,89
SARNIANELLO	FABBRICATO RURALE - rudere	F	181	502	PG	CITTA' DI CASTELLO	€ 34.021,80	€ 34.396,04
SARNIANO	ABITAZIONE RURALE	F	193	501	PG	CITTA' DI CASTELLO	€ 84.727,37	€ 85.659,37
SARTINO	FABBRICATO RURALE - rudere	F	165	536	PG	CITTA' DI CASTELLO	€ 19.436,57	€ 19.650,38
TELA UMBRA(MUSEO-NEGOZIO-UFFICI-CAMERE)	ALTRO - museo negozi	F	147	675/677/679	PG	CITTA' DI CASTELLO	€ 4.624.556,17	€ 4.675.426,29
MAGAZZINO TANCREDI	ALTRO	F	147	677	PG	CITTA' DI CASTELLO	€ 229.295,46	€ 231.817,71
VAL DI MELI	FABBRICATO RURALE - rudere	F	100	531/532	PG	CITTA' DI CASTELLO	€ 125.837,06	€ 127.221,26
VAL MAGGIORE	FABBRICATO RURALE - rudere	F	56	561	PG	CITTA' DI CASTELLO	€ 142.632,14	€ 144.201,09

FABBRICATI ANNO 2013 RIVALUTATI CON INDICE ISTAT



Sviluppumbria S.p.A.
Via Don Bosco, 11 - Perugia

Denominazione del complesso o fabbricato	Tipologia prevalente	Catasto	Fg	Part.IIa	Prov	Comune	Valore del bene anno 2012	Valore del bene anno 2013
VALCHERACCIA LA CASINA DI SOPRA	ABITAZIONE RURALE	F	177	544	PG	CITTA' DI CASTELLO	€ 23.880,69	€ 24.143,38
VELCI	FABBRICATO RURALE - rudere	F	182	501	PG	CITTA' DI CASTELLO	€ 38.356,32	€ 38.778,24
VIGNOLE	FABBRICATO RURALE	F	61	503/502	PG	CITTA' DI CASTELLO	€ 198.834,91	€ 201.022,09
VITANELLO	FABBRICATO RURALE - rudere	F	226	501	PG	CITTA' DI CASTELLO	€ 64.762,06	€ 65.474,44
VOLPARA	FABBRICATO RURALE - rudere	F	179	566	PG	CITTA' DI CASTELLO	€ 41.883,89	€ 42.344,61
Loc. CAMPO LUNGO snc- Deposito acqua-Cat E/3- Fabbricati non dichiarati- Docfa 2009	ALTRO	F	99	502	PG	CITTA' DI CASTELLO	€ 25.277,77	€ 25.555,82
Strada dei MONTAGNINI snc- Annesso agricolo-Cat C/2- Fabbricati non dichiarati- Docfa 2009	ALTRO	F	119	533	PG	CITTA' DI CASTELLO	€ 7.523,14	€ 7.605,90
Immobile a servizio dei ripetitori-Docfa 2012	ALTRO	F	146	1398	PG	CITTA' DI CASTELLO	€ 820,26	€ 829,28
FCU - LOC. REGNANO KM 28,248	ALTRO-Casello	F	86	63	PG	CITTA' DI CASTELLO	€ 71.355,89	€ 72.140,81
FCU - LOC. RIOSECCO KM 26,206	ALTRO-Casello	F	109	10	PG	CITTA' DI CASTELLO	€ 48.182,65	€ 48.712,66
FCU - FRAZ. GRATICOLE KM 24,523	ALTRO-Casello	F	131	22	PG	CITTA' DI CASTELLO	€ 98.078,61	€ 99.157,48
FCU - STAZIONE CITTA' DI CASTELLO KM 22,876- Valutazione del 2009 per nuovo accatastamento	ALTRO- Stazione	F	149	3222/3223/255	PG	CITTA' DI CASTELLO	€ 530.886,83	€ 536.726,58
FCU - STAZIONE CITTA' DI CASTELLO KM 22,876-Bar	ALTRO	F	149	1397	PG	CITTA' DI CASTELLO	€ 121.964,43	€ 123.306,04
FCU - CANOSCIO/FABRECCE KM 13,636	ALTRO-Casello	F	264	117	PG	CITTA' DI CASTELLO	€ 59.641,95	€ 60.298,01
FCU - LOC. TRESTINA KM 11,995	ALTRO- Stazione	F	294	276	PG	CITTA' DI CASTELLO	€ 197.599,13	€ 199.772,72



FABBRICATI ANNO 2013 RIVALUTATI CON INDICE ISTAT

Sviluppumbria S.p.A.
Via Don Bosco, 11 - Perugia


Denominazione del complesso o fabbricato	Tipologia prevalente	Catasto	Fg	Part.IIa	Prov	Comune	Valore del bene anno 2012	Valore del bene anno 2013
FCU - LOC. S.SECONDO KM 15,978	ALTRO-Stazione	F	242	180	PG	CITTA' DI CASTELLO	€ 74.926,59	€ 75.750,78
FCU - LOC. GARAVELLE KM 20,633	ALTRO-Casello	F	175	130	PG	CITTA' DI CASTELLO	€ 71.027,53	€ 71.808,83
FCU - LOC. S.SECONDO KM 22,545	ALTRO-Casello	F	155	12	PG	CITTA' DI CASTELLO	€ 60.396,96	€ 61.061,33
FCU - LOC. S.SECONDO KM 15,063	ALTRO-Casello	F	242	305	PG	CITTA' DI CASTELLO	€ 41.427,70	€ 41.883,40
FCU - LOC. LUCARI KM 17,758	ALTRO-Casello	F	196	68	PG	CITTA' DI CASTELLO	€ 41.896,79	€ 42.357,66
Magazzino di Ponte d'Avorio - Trasferimento beni ex Anas anno 2010	MAGAZZINO	F	217	43	PG	CITTA' DI CASTELLO	€ 6.442,95	€ 6.513,82
Centro di Raccolta Rio Secco Km 13+800 - Trasferimento beni ex Anas anno 2010	ALTRO	F	146	1086	PG	CITTA' DI CASTELLO	€ 77.563,33	€ 78.416,52
CC di Fraccano Km 14+400 - Trasferimento beni ex Anas anno 2010	CASA CANTONIERA	F	56	49	PG	CITTA' DI CASTELLO	€ 37.718,33	€ 38.133,23
CC di Taverne di Corciano Km 20+200 - Trasferimento beni ex Anas anno 2010	CASA CANTONIERA	F	27	192	PG	CORCIANO	€ 116.332,99	€ 117.612,66
Magazzino di Lancia Fame Km 209+200 - Trasferimento beni ex Anas anno 2010	MAGAZZINO	F	6	61	PG	COSTACCIAR O	€ 495,82	€ 501,27
Magazzino di Caprile Km 206+500 - Trasferimento beni ex Anas anno 2010	MAGAZZINO	F	20	35	PG	COSTACCIAR O	€ 495,82	€ 501,27
CC di Costacciaro Km 205+125 - Trasferimento beni ex Anas anno 2010	CASA CANTONIERA	F	21	463-464-462	PG	COSTACCIAR O	€ 91.997,99	€ 93.009,97
CASTELLO DI CASALINA	ALTRO - sale pubbliche	F	37	11	PG	DERUTA	€ 1.767.436,75	€ 1.786.878,55
FCU - S. NICOLO' DI CELLE KM 39,219	ALTRO-Casello	F	2	100	PG	DERUTA	€ 70.850,64	€ 71.630,00

FABBRICATI ANNO 2013 RIVALUTATI CON INDICE ISTAT



Sviluppumbria S.p.A.
Via Don Bosco, 11 - Perugia


Denominazione del complesso o fabbricato	Tipologia prevalente	Catasto	Fg	Part.IIa	Prov	Comune	Valore del bene anno 2012	Valore del bene anno 2013
FCU - S. NICOLO' KM 39,339	ALTRO-Stazione	F	2	102/172	PG	DERUTA	€ 126.921,75	€ 128.317,88
FCU - S. ANGELO KM 40,313	ALTRO-Casello	F	8	53	PG	DERUTA	€ 65.869,17	€ 66.593,73
FCU - KM 41,168-Garitta	ALTRO	F	17	61	PG	DERUTA	€ 2.894,98	€ 2.926,82
FCU - KM 42,189-Garitta	ALTRO	F	17	165	PG	DERUTA	€ 2.894,98	€ 2.926,82
FCU - FANCIULLATA KM 41,883	ALTRO-Abitazione	F	17	157	PG	DERUTA	€ 70.873,67	€ 71.653,28
CHIESA EX OSPEDALE DI FOLIGNO	CHIESA	F	201	141	PG	FOLIGNO	€ 48.842,73	€ 49.380,00
EDIFICI CENTRO PROTEZIONE CIVILE (il valore è riferito al costo di costruzione degli edifici ultimati e alle opere di urbanizzazione dell' area)	ALTRO	F	117	4025/4026/ 4144/4145/ 4146/4147/ 4127	PG	FOLIGNO	€ 8.131.101,13	€ 8.220.543,24
FORESTERIA EX - APT	ALTRO	F	201	198	PG	FOLIGNO	€ 229.041,00	€ 231.560,45
PALAZZINA N.1 DI PORTA ROMANA EX- APT	SEDE S.T.T.e IAT	F	220	1	PG	FOLIGNO	€ 572.602,52	€ 578.901,14
PALAZZINA N.2 DI PORTA ROMANA EX- APT	MUSEO	F	221	222	PG	FOLIGNO	€ 604.413,76	€ 611.062,31
QUOTA PALAZZO PIERANTONI EX- APT	OSTELLO	F			PG	FOLIGNO	€ 1.145.205,03	€ 1.157.802,29
CASEVECCHIE CENTRO STOCCAGGIO E RECICLAGGIO RIFIUTI	ALTRO	F	295	195	PG	FOLIGNO	€ 3.901.298,04	€ 3.944.212,32
Stazione di Pompaggio e Cabina Enel Vocabolo Hoffman - Fabbricati non dichiarati - Docfa 2011	ALTRO	F	119	1013	PG	FOLIGNO	€ 31.666,32	€ 32.014,65
Magazzino di Foligno - Trasferimento beni ex Anas anno 2010	MAGAZZINO	F	37	284	PG	FOLIGNO	€ 1.734,03	€ 1.753,10



FABBRICATI ANNO 2013 RIVALUTATI CON INDICE ISTAT

Sviluppumbria S.p.A.
Via Don Bosco, 11 - Perugia

Denominazione del complesso o fabbricato	Tipologia prevalente	Catasto	Fg	Part.IIa	Prov	Comune	Valore del bene anno 2012	Valore del bene anno 2013
Magazzino di Osteria del Gatto Km 195+300 - Trasferimento beni ex Anas anno 2010	MAGAZZINO	F	29	351	PG	FOSSATO DI VICO	€ 16.348,62	€ 16.528,46
FCU - KM 59,019	ALTRO-Casello	F	17	54	PG	FRATTA TODINA	€ 34.327,63	€ 34.705,23
FCU - KM 55,757	ALTRO-Casello	F	7	72	PG	FRATTA TODINA	€ 40.928,45	€ 41.378,66
FCU - KM 58,098	ALTRO-Stazione	F	17	50/52/214/51	PG	FRATTA TODINA	€ 85.982,41	€ 86.928,22
FCU - KM 58,137	ALTRO-Casello	F	17	6/67/215	PG	FRATTA TODINA	€ 34.511,91	€ 34.891,54
Magazzino di Bastardo Km 22+454 - Trasferimento beni ex Anas anno 2010	MAGAZZINO	F	9	532	PG	GIANO DELL'UMBRIA	€ 1.790,00	€ 1.809,69
IMPIANTO SERRICOLO AGRITERMIA EX-ESAU- Immobili non ancora trascritti alla CC.RR.II. Strutture costruite su terreni di altra proprietà	ALTRO				PG	GUALDO CATTANEO	€ 61.506,04	€ 62.182,60
VIVAIO GUALDO TADINO	FABBRICATO RURALE	F	39	12/635	PG	GUALDO TADINO	€ 279.329,01	€ 282.401,63
Magazzino di Gualdo Tadino Km 188+950 - Trasferimento beni ex Anas anno 2010	MAGAZZINO	F	40	168	PG	GUALDO TADINO	€ 16.279,32	€ 16.458,39
Magazzino di Roveta Km 183+200 - Trasferimento beni ex Anas anno 2010	MAGAZZINO	F	104	832	PG	GUALDO TADINO	€ 1.032,95	€ 1.044,31
CC Pian di Gualdo Km 192+450 - Trasferimento beni ex Anas anno 2010	CASA CANTONIERA	F	11	39	PG	GUALDO TADINO	€ 72.277,28	€ 73.072,33
Magazzino di Cerqueto - Trasferimento beni ex Anas anno 2010	MAGAZZINO	F	60	504	PG	GUALDO TADINO	€ 9.912,34	€ 10.021,37
Magazzino di Pastina - Trasferimento beni ex Anas anno 2010	MAGAZZINO	F	59	759	PG	GUALDO TADINO	€ 3.269,46	€ 3.305,42

FABBRICATI ANNO 2013 RIVALUTATI CON INDICE ISSTAT

 Sviluppumbria S.p.A.
 Via Don Bosco, 11 - Perugia


Denominazione del complesso o fabbricato	Tipologia prevalente	Catasto	Fg	Part.IIa	Prov	Comune	Valore del bene anno 2012	Valore del bene anno 2013
CAI MIARI	ABITAZIONE RURALE	F	17	535/536	PG	GUBBIO	€ 164.295,86	€ 166.103,11
CAI VILLA	ABITAZIONE RURALE - rudere	F	24	505	PG	GUBBIO	€ 29.328,36	€ 29.650,97
CAIGNANI	FABBRICATO RURALE	F	35	516/512	PG	GUBBIO	€ 367.736,15	€ 371.781,25
CASA NOVA IATRINA	ABITAZIONE RURALE - rudere	F	23	505	PG	GUBBIO	€ 10.308,09	€ 10.421,48
CERQUETO	ABITAZIONE RURALE - rudere	F	36	501	PG	GUBBIO	€ 34.365,98	€ 34.744,01
I PIANACCI	FABBRICATO RURALE - rudere	T	23	159	PG	GUBBIO	€ 26.199,02	€ 26.487,21
LA CASTAGNA	FABBRICATO RURALE	F	24	501	PG	GUBBIO	€ 82.765,72	€ 83.676,14
PALAZZO SESSE	ABITAZIONE RURALE - rudere	F	34	107	PG	GUBBIO	€ 51.909,60	€ 52.480,61
SALIA	FABBRICATO RURALE	F	17/25	537/2	PG	GUBBIO	€ 258.991,43	€ 261.840,33
TATRINA	ABITAZIONE RURALE - rudere	F	24	503/504	PG	GUBBIO	€ 33.491,35	€ 33.859,76
VAL CIGIANA	FABBRICATO RURALE	F	24	502	PG	GUBBIO	€ 41.788,93	€ 42.248,61
Loc. CAI SEVERINI snc- Deposito acqua-Cat E/3- Fabbricati non dichiarati- Docfa 2009	ALTRO	F	34	103	PG	GUBBIO	€ 22.891,85	€ 23.143,67
Loc. CAI SEVERINI snc- Deposito acqua-Cat E/3- Fabbricati non dichiarati- Docfa 2009	ALTRO	F	34	105	PG	GUBBIO	€ 22.891,85	€ 23.143,67
Magazzino di Gubbio SS 298 - Trasferimento beni ex Anas anno 2010	MAGAZZINO	F	413	98	PG	GUBBIO	€ 6.442,95	€ 6.513,82
Magazzino Km 8+750 - Trasferimento beni ex Anas anno 2010	MAGAZZINO	T	52	14	PG	GUBBIO	€ 2.147,65	€ 2.171,27




FABBRICATI ANNO 2013 RIVALUTATI CON INDICE ISTAT

Sviluppumbria S.p.A.
Via Don Bosco, 11 - Perugia

Denominazione del complesso o fabbricato	Tipologia prevalente	Catasto	Fg	Part.IIa	Prov	Comune	Valore del bene anno 2012	Valore del bene anno 2013
Magazzino di Gubbio Km 7+890 - Trasferimento beni ex Anas anno 2010	MAGAZZINO	F	147	502	PG	GUBBIO	€ 1.927,29	€ 1.948,49
Magazzino di Belvedere Km 27+350 - Trasferimento beni ex Anas anno 2010	MAGAZZINO	F	473	552	PG	GUBBIO	€ 1.927,29	€ 1.948,49
Centro di Raccolta Cipolletto Km 14+150 - Trasferimento beni ex Anas anno 2010	ALTRO	F	258	136	PG	GUBBIO	€ 256.963,00	€ 259.789,60
CENTRO VISITA OASI LA VALLE	FABBRICATO RURALE	F	53	27/26/960/958	PG	MAGIONE	€ 857.241,69	€ 866.671,35
EX CASELLO IDRAULICO	ALTRO - servizi lacustri	F	26	320	PG	MAGIONE	€ 321.428,85	€ 324.964,57
ISTITUTO DI IDROLOGIA E PESCOLTURA	ALTRO - laboratori	F	26	318	PG	MAGIONE	€ 16.341,81	€ 16.521,57
PORTO LACUALE MONTE DEL LAGO	ALTRO	T	26		PG	MAGIONE	€ 68.447,38	€ 69.200,30
PORTO LACUALE SANT' ARANGELO	ALTRO	T	60		PG	MAGIONE	€ 164.273,70	€ 166.080,71
PORTO LACUALE SAN FELICIANO	ALTRO	T	41		PG	MAGIONE	€ 219.031,58	€ 221.440,93
PORTO LACUALE TORRICELLA	ALTRO	T	12/18		PG	MAGIONE	€ 219.031,58	€ 221.440,93
TEATRO MENGONI	ALTRO-Teatro	F	29	11	PG	MAGIONE	€ 811.238,25	€ 820.161,87
Magazzino di Montecolognola Km 29+350 - Trasferimento beni ex Anas anno 2010	MAGAZZINO	F	12	500	PG	MAGIONE	€ 2.477,75	€ 2.505,01
Magazzino Km 9+520 - Trasferimento beni ex Anas anno 2010	MAGAZZINO	F	61	535	PG	MAGIONE	€ 1.879,31	€ 1.899,98
Bagni Pubblici Porto Lacuale San Feliciano - Fabbricati non dichiarati - Docfa 2011	ALTRO	F	41	2005	PG	MAGIONE	€ 13.767,06	€ 13.918,50

FABBRICATI ANNO 2013 RIVALUTATI CON INDICE ISTAT

 Sviluppumbria S.p.A.
 Via Don Bosco, 11 - Perugia

Denominazione del complesso o fabbricato	Tipologia prevalente	Catasto	Fg	Part.IIa	Prov	Comune	Valore del bene anno 2012	Valore del bene anno 2013
FCU - LOC. FONTANA PADUELLE KM 52,986	ALTRO-Casello	F	153	80	PG	MARSCIANO	€ 28.355,05	€ 28.666,96
FCU - LOC. LE LOGGE KM 45,082	ALTRO-Casello	F	88	23	PG	MARSCIANO	€ 101.190,27	€ 102.303,36
FCU - KM 47,265	ALTRO-Casello	F	107	228	PG	MARSCIANO	€ 28.229,40	€ 28.539,93
FCU - KM 48,823	ALTRO-Casello	F	143	55	PG	MARSCIANO	€ 40.543,12	€ 40.989,09
FCU - LOC. FONTANELLE KM 50,186	ALTRO-Casello	F	145	90	PG	MARSCIANO	€ 38.809,15	€ 39.236,05
FCU - LOC. FORNACE KM 51,319	ALTRO-Casello	F	147	184	PG	MARSCIANO	€ 85.274,58	€ 86.212,60
FCU - LOC. PAPIANO KM 44,908	ALTRO-Stazione	F	69	74/35/42	PG	MARSCIANO	€ 181.616,43	€ 183.614,21
FCU - GANDIANO o GANDIONE KM 43,314	ALTRO-Casello	F	57	21	PG	MARSCIANO	€ 28.520,91	€ 28.834,64
FCU - VOC. LE TORRI KM 44,090	ALTRO-Casello	F	57	46	PG	MARSCIANO	€ 69.928,51	€ 70.697,72
FCU - LOC. PAPIANO KM 45,038	ALTRO-Casello	F	69	65	PG	MARSCIANO	€ 69.928,51	€ 70.697,72
FCU - VIA AMMETO KM 52,097	ALTRO-Stazione	F	152	113/109/ 110/120/ 128	PG	MARSCIANO	€ 653.226,73	€ 660.412,23
FCU - LOC. AMMETO KM 53,326	ALTRO-Casello	F	152	130	PG	MARSCIANO	€ 45.033,02	€ 45.528,38
FCU - KM 81,824	ALTRO-Casello	F	45	123	PG	MASSA MARTANA	€ 44.368,47	€ 44.856,52
FCU - MASSA MARTANA KM 81,974-Valutazione del 2009 per nuovo accatastamento	ALTRO-Stazione-Abitazione-Negozi	F	45	134/209/ 210/125/ 124	PG	MASSA MARTANA	€ 206.286,43	€ 208.555,58
FCU - VILLA SAN FAUSTINO KM 79,710	ALTRO-Casello	F	43	65	PG	MASSA MARTANA	€ 45.360,41	€ 45.859,38



FABBRICATI ANNO 2013 RIVALUTATI CON INDICE ISTAT

Sviluppumbria S.p.A.
Via Don Bosco, 11 - Perugia

Denominazione del complesso o fabbricato	Tipologia prevalente	Catasto	Fg	Part.IIa	Prov	Comune	Valore del bene anno 2012	Valore del bene anno 2013
FCU - LOC. MOLINO KM 80,680	ALTRO-Casello	F	44	71/166	PG	MASSA MARTANA	€ 33.080,90	€ 33.444,79
FCU - KM 81,824	ALTRO-Casello	F	51	184/208	PG	MASSA MARTANA	€ 33.080,90	€ 33.444,79
Magazzino Svincolo Km 41+400 - Trasferimento beni ex Anas anno 2010	MAGAZZINO	F	45	771	PG	MASSA MARTANA	€ 10.552,10	€ 10.668,17
Acquedotto Rurale "Raggio, Belvedere, Cimacolle" - Fabbricati non dichiarati - Docfa 2011	ALTRO	F	19	600	PG	MASSA MARTANA	€ 12.443,31	€ 12.580,18
FCU - MADONNA DEL PIANO KM 60,147	ALTRO-Casello	F	14	77	PG	MONTE CASTELLO DI VIBIO	€ 67.951,61	€ 68.699,08
Magazzino di Madonna del Piano Km 9+616 - Trasferimento beni ex Anas anno 2010	MAGAZZINO	F	5	1103	PG	MONTE CASTELLO DI VIBIO	€ 1.156,91	€ 1.169,63
CALDARARA	FABBRICATO RURALE	F	5	49	PG	MONTONE	€ 75.138,30	€ 75.964,82
COLOMBARA	FABBRICATO RURALE	F	5	10	PG	MONTONE	€ 116.085,09	€ 117.362,03
COLOTI - Valutazione aggiornata nel 2010 per nuovo accatastamento	ALTRO - osservatorio abitazioni	F	9	13/17/501	PG	MONTONE	€ 1.056.992,92	€ 1.068.619,84
GAIANELLO	FABBRICATO RURALE	F	10	30/31	PG	MONTONE	€ 92.436,81	€ 93.453,61
GAIANO	FABBRICATO RURALE	F	10	38	PG	MONTONE	€ 221.339,02	€ 223.773,75
IL BAGNO	FABBRICATO RURALE	F	3/10	62/6	PG	MONTONE	€ 113.573,51	€ 114.822,82
LOCO	FABBRICATO RURALE - rudere	F	3	65	PG	MONTONE	€ 64.023,96	€ 64.728,23
MOLINACCIO	ABITAZIONE RURALE - rudere	F	1	54	PG	MONTONE	€ 29.878,12	€ 30.206,78
MURCIGIANGI	FABBRICATO RURALE	F	2	19	PG	MONTONE	€ 76.323,34	€ 77.162,90

FABBRICATI ANNO 2013 RIVALUTATI CON INDICE ISTAT

 Sviluppumbria S.p.A.
 Via Don Bosco, 11 - Perugia


Denominazione del complesso o fabbricato	Tipologia prevalente	Catasto	Fg	Part.IIa	Prov	Comune	Valore del bene anno 2012	Valore del bene anno 2013
PICCIATI	ABITAZIONE RURALE - rudere	F	3	7	PG	MONTONE	€ 179.912,10	€ 181.891,13
CASA S.LUCIA 2	FABBRICATO RURALE	F	82	36	PG	NOCERA UMBRA	€ 151.730,52	€ 153.399,55
CASA S.TOMMASO	FABBRICATO RURALE - rudere	F	73	102	PG	NOCERA UMBRA	€ 89.797,99	€ 90.785,76
S.BARTOLOMEO	FABBRICATO RURALE	F	73	5	PG	NOCERA UMBRA	€ 16.572,45	€ 16.754,75
Magazzino di Nocera Umbra Km 173+973 - Trasferimento beni ex Anas anno 2010	MAGAZZINO	F	87	134	PG	NOCERA UMBRA	€ 7.723,81	€ 7.808,77
Magazzino di Paccarello Km 173+050 - Trasferimento beni ex Anas anno 2010	MAGAZZINO	F	87	1140	PG	NOCERA UMBRA	€ 702,41	€ 710,13
CC La Salmata Km 179+300 - Trasferimento beni ex Anas anno 2010	CASA CANTONIERA	F	36	313	PG	NOCERA UMBRA	€ 206.506,32	€ 208.777,89
CC Località Scalo Km 171+182 - Trasferimento beni ex Anas anno 2010	CASA CANTONIERA	F	109	103	PG	NOCERA UMBRA	€ 160.867,20	€ 162.636,74
STALLE IN LOC. VALCALDARA	ALTRO	F	181	671/672	PG	NORCIA	€ 207.596,69	€ 209.880,25
PALAZZO BALDESCHI	ALTRO	F	7	28	PG	PACIANO	€ 565.375,29	€ 571.594,41
EX FRANTOIO	ALTRO	F	40	402	PG	PANICALE	€ 359.348,71	€ 363.301,54
Magazzino Frazione Tavernelle - Trasferimento beni ex Anas anno 2010	MAGAZZINO	F	64	579	PG	PANICALE	€ 14.042,81	€ 14.197,28
PORTO LACUALE PASSIGNANO SUL TRASIMENO	ALTRO	T			PG	PASSIGNANO SUL TRASIMENO	€ 219.031,58	€ 221.440,93
STRADA STATALE 75 BIS	ALTRO	F	40/41	691/1079/1080	PG	PASSIGNANO SUL TRASIMENO	€ 108.226,68	€ 109.417,17



FABBRICATI ANNO 2013 RIVALUTATI CON INDICE ISTAT

Sviluppumbria S.p.A.
Via Don Bosco, 11 - Perugia

Denominazione del complesso o fabbricato	Tipologia prevalente	Catasto	Fg	Part.IIa	Prov	Comune	Valore del bene anno 2012	Valore del bene anno 2013
PIAZZA ACTON	ALTRO	F	40	1086	PG	PASSIGNANO SUL TRASIMENO	€ 194.003,86	€ 196.137,90
Magazzino di Passignano Km 36+250 - Trasferimento beni ex Anas anno 2010	MAGAZZINO	F	40	1073	PG	PASSIGNANO SUL TRASIMENO	€ 8.054,36	€ 8.142,95
APPARTAMENTI DI PALAZZO DANZETTA, VIA MAZZINI 21EX-APT	SEDE A.P.T. REGIONALE	F	402	318 sub 7/ 319/ 321 sub 52	PG	PERUGIA	€ 1.272.450,04	€ 1.286.446,99
CHIESA EX OSPEDALE DI PERUGIA	ALTRO	F	236	144	PG	PERUGIA	€ 374.839,58	€ 378.962,81
COMPLESSO DI SAN MATTEO DEGLI ARMENI EX -APT	ALTRO	F	215	77/78/310	PG	PERUGIA	€ 1.590.562,55	€ 1.608.058,74
EDIFICIO IL BROLETTO	UFFICI PUBBLICI	F	233/252	1579/58	PG	PERUGIA	€ 25.654.074,89	€ 25.936.269,71
EDIFICIO PIAZZA PARTIGIANI	UFFICI PUBBLICI	F	253	480	PG	PERUGIA	€ 7.794.067,99	€ 7.879.802,74
EX VILLA DEL FAVARONE	ALLOGGI PER STUDENTI UNIVERSITARI	F	236	129/242	PG	PERUGIA	€ 2.597.070,52	€ 2.625.638,29
LOCALI DI VIA BENEDETTA	UFFICI PUBBLICI	F	234	123/124	PG	PERUGIA	€ 11.358.775,00	€ 11.483.721,53
LOCALI VIA DEL VERZARO	ALTRO - Fonoteca	F	234	457	PG	PERUGIA	€ 248.121,72	€ 250.851,06
LOCALI VIA ELCE DI SOTTO/C	ALTRO - casa dello studente	F	234	185	PG	PERUGIA	€ 1.704.928,11	€ 1.723.682,32
LOCALI VIA ELCE DI SOTTO/D	ALTRO - casa dello studente	F	234	648	PG	PERUGIA	€ 6.341.136,67	€ 6.410.889,17
PALAZZO AJO' (p.3° e 4°)	UFFICI PUBBLICI	F	402	271	PG	PERUGIA	€ 2.190.315,89	€ 2.214.409,36
PALAZZO CESARONI	SEDE CONSIGLIO REGIONALE	F	402	467	PG	PERUGIA	€ 13.752.829,22	€ 13.904.110,34
PALAZZO DONINI	SEDE GIUNTA REGIONALE	F	402	466	PG	PERUGIA	€ 14.471.143,32	€ 14.630.325,89



FABBRICATI ANNO 2013 RIVALUTATI CON INDICE ISTAT


Sviluppumbria S.p.A.
Via Don Bosco, 11 - Perugia

Denominazione del complesso o fabbricato	Tipologia prevalente	Catasto	Fg	Part.IIa	Prov	Comune	Valore del bene anno 2012	Valore del bene anno 2013
VIA MAZZINI, 6	UFFICI PUBBLICI	F	402	273	PG	PERUGIA	€ 861.389,63	€ 870.864,92
FCU - LOC. S. ORFETO KM 8,102	ALTRO-Casello	F	10	84	PG	PERUGIA	€ 107.174,57	€ 108.353,49
FCU - LOC. PALAZZACCIA KM 9,240	ALTRO-Casello	F	19	33	PG	PERUGIA	€ 122.855,71	€ 124.207,12
FCU - LOC. OSPIZIALETTO KM 10,622	ALTRO-Casello	F	36	81/377	PG	PERUGIA	€ 59.219,76	€ 59.871,18
FCU - LOC. SOLFAGNANO PARLESCA KM 11,918	ALTRO-Casello	F	57	5/124	PG	PERUGIA	€ 78.077,34	€ 78.936,19
FCU - LOC. SOLFAGNANO PARLESCA KM 11,920	ALTRO-Stazione	F	57	17/18	PG	PERUGIA	€ 174.007,05	€ 175.921,13
FCU - STRADA SAN BARTOLOMEO LE BOTTI KM 14,390	ALTRO-Casello	F	74	91	PG	PERUGIA	€ 72.079,64	€ 72.872,51
FCU - LOC. CASACCE KM 15,629	ALTRO-Casello	F	98	5	PG	PERUGIA	€ 69.941,91	€ 70.711,27
FCU - LOC. LA FORRA KM 17,310	ALTRO-Casello	F	99	64	PG	PERUGIA	€ 66.619,72	€ 67.352,53
FCU - LOC. PONTE PATTOLI/RESINA KM 17,469	ALTRO-Stazione	F	99	70/74	PG	PERUGIA	€ 168.629,22	€ 170.484,15
FCU - LOC. PRESCIUTTO KM 18,873	ALTRO-Casello	F	127	48	PG	PERUGIA	€ 68.903,20	€ 69.661,14
FCU - LOC. RAMAZZANO KM 20,195	ALTRO-Casello	F	160	40	PG	PERUGIA	€ 117.606,04	€ 118.899,71
FCU - LOC. RAMAZZANO	ALTRO-Abitazione	F	160	41/66/67	PG	PERUGIA	€ 168.957,59	€ 170.816,12
FCU - LOC. VILLA II KM 21,696	ALTRO-Casello	F	179	47/72	PG	PERUGIA	€ 79.880,00	€ 80.758,68
FCU - LOC. PONTE FELCINO KM 22,760	ALTRO-Casello	F	197	89	PG	PERUGIA	€ 132.676,52	€ 134.135,96

FABBRICATI ANNO 2013 RIVALUTATI CON INDICE ISTAT

 Sviluppumbria S.p.A.
 Via Don Bosco, 11 - Perugia

Denominazione del complesso o fabbricato	Tipologia prevalente	Catasto	Fg	Part.IIa	Prov	Comune	Valore del bene anno 2012	Valore del bene anno 2013
FCU - LOC. VALVITIANO II KM 24,473	ALTRO-Casello	F	219	8	PG	PERUGIA	€ 58.499,37	€ 59.142,86
FCU - LOC. MADONNA DEL COLLE KM 25,555	ALTRO-Casello	F	219	129	PG	PERUGIA	€ 63.930,80	€ 64.634,04
FCU - LOC. PONTE FELCINO KM 23,707	ALTRO-Casello	F	220	172	PG	PERUGIA	€ 128.816,55	€ 130.233,53
FCU - LOC. PONTE FELCINO KM 23,828	ALTRO-Stazione	F	220	197/1278/ 197	PG	PERUGIA	€ 257.009,88	€ 259.836,98
FCU - LOC. PRETOLA KM 26,376	ALTRO-Casello	F	240	139	PG	PERUGIA	€ 114.462,28	€ 115.721,36
FCU - S. ANNA KM 4,497	ALTRO-Stazione-Abitazione-Negozi	F	253	95/97/103	PG	PERUGIA	€ 1.602.771,32	€ 1.620.401,80
FCU - LOC. SAN COSTANZO II KM 3,359	ALTRO-Casello	F	254	126	PG	PERUGIA	€ 76.408,70	€ 77.249,20
FCU - PONTE VALLECEPPI	ALTRO-Stazione	F	257	48/49/93/ 549	PG	PERUGIA	€ 244.402,98	€ 247.091,41
FCU - PONTE VALLECEPPI KM 27,350	ALTRO-Casello	F	257	51	PG	PERUGIA	€ 105.093,80	€ 106.249,83
FCU - PISCILLE KM 2,578	ALTRO-Stazione	F	271	35/105/108	PG	PERUGIA	€ 99.087,72	€ 100.177,69
FCU - LOC. PONTE S. GIOVANNI KM 1,545	ALTRO-Casello	F	271	37/901	PG	PERUGIA	€ 87.357,02	€ 88.317,95
FCU - LOC. PONTE S. GIOVANNI KM 28,336	ALTRO-Casello	F	273	135	PG	PERUGIA	€ 86.231,75	€ 87.180,30
FCU - LOC. PONTE S. GIOVANNI - Sottostazione + Magazzino	ALTRO-Sottostazione	F	273	181	PG	PERUGIA	€ 94.911,11	€ 95.955,13
FCU - PONTE S. GIOVANNI Uffici + Officina + Rimessa	ALTRO-Uffici - Officina - Rimessa	F	273	251/253	PG	PERUGIA	€ 314.127,65	€ 317.583,05
FCU - PONTE S. GIOVANNI KM 29,920	ALTRO-Casello	F	273	257	PG	PERUGIA	€ 116.181,17	€ 117.459,16

FABBRICATI ANNO 2013 RIVALUTATI CON INDICE ISTA

 Sviluppumbria S.p.A.
 Via Don Bosco, 11 - Perugia

Denominazione del complesso o fabbricato	Tipologia prevalente	Catasto	Fg	Part.IIa	Prov	Comune	Valore del bene anno 2012	Valore del bene anno 2013
FCU - STRADA CASELLI	ALTRO-Casello	F	287	43	PG	PERUGIA	€ 40.671,56	€ 41.118,95
FCU - LOC. BALANZANO KM 32,529	ALTRO-Casello	F	310	43	PG	PERUGIA	€ 122.529,02	€ 123.876,84
FCU - LOC. BALANZANO KM 33,213	ALTRO-Casello	F	310	107	PG	PERUGIA	€ 117.578,40	€ 118.871,76
FCU - LOC. IL CAMPACCIO	ALTRO-Magazzino	F	328	25	PG	PERUGIA	€ 3.859,97	€ 3.902,43
FCU - LOC. IL CAMPACCIO KM 34,543	ALTRO-Casello	F	328	57	PG	PERUGIA	€ 115.216,18	€ 116.483,55
FCU - LOC. SAN MARTINO IN CAMPO KM 36,037	ALTRO-Casello	F	351	58	PG	PERUGIA	€ 114.060,19	€ 115.314,86
FCU - SAN MARTINO IN CAMPO KM 36,206	ALTRO-Stazione	F	351	62/65	PG	PERUGIA	€ 174.375,62	€ 176.293,76
FCU - LOC. FORTEBRACCIO KM 37,298	ALTRO-Casello	F	371	11	PG	PERUGIA	€ 154.861,32	€ 156.564,79
FCU - LOC. VESCOVATO I KM 38,380	ALTRO-Casello	F	382	115/167	PG	PERUGIA	€ 78.586,64	€ 79.451,09
EDIFICIO PIAZZA PARTIGIANI - Trasferimento del 2010	UFFICI PUBBLICI e AUTORIZZATI	F	253	480	PG	PERUGIA	€ 1.481.885,28	€ 1.498.186,02
Magazzino di Castellaccio Km 32+850 - Trasferimento beni ex Anas anno 2010	MAGAZZINO	F	107	137	PG	PERUGIA	€ 1.239,54	€ 1.253,18
CC di San Sisto Km 4+345 - Trasferimento beni ex Anas anno 2010	CASA CANTONIERA	F	281	339	PG	PERUGIA	€ 111.230,88	€ 112.454,42
Magazzino di Farneto Km 37+300 - Trasferimento beni ex Anas anno 2010	MAGAZZINO	F	135	709	PG	PERUGIA	€ 2.725,66	€ 2.755,64
Magazzino SS 318 Km 29+450 - Trasferimento beni ex Anas anno 2010	MAGAZZINO	F	206	679	PG	PERUGIA	€ 1.734,03	€ 1.753,10
CERRO DELLA CROCE - EX FIBBINO	FABBRICATO RURALE	F	103	36/39	PG	PIEGARO	€ 276.223,90	€ 279.262,36



FABBRICATI ANNO 2013 RIVALUTATI CON INDICE ISTAT

Sviluppumbria S.p.A.
Via Don Bosco, 11 - Perugia

Denominazione del complesso o fabbricato	Tipologia prevalente	Catasto	Fg	Part.IIa	Prov	Comune	Valore del bene anno 2012	Valore del bene anno 2013
GAICHE-Acque Minerali - Valutazione effettuata nel 2010	ALTRO	F	86	74	PG	PIEGARO	€ 5.055,06	€ 5.110,67
BARBIANO	FABBRICATO RURALE	F	72	501	PG	PIETRALUNG A	€ 46.397,56	€ 46.907,93
BELVEDERE SPESCE	FABBRICATO RURALE	F	112	508	PG	PIETRALUNG A	€ 100.553,64	€ 101.659,73
BOSCO	FABBRICATO RURALE	F	96	553	PG	PIETRALUNG A	€ 46.952,54	€ 47.469,02
BOTTINE	FABBRICATO RURALE	F	108	115	PG	PIETRALUNG A	€ 42.309,17	€ 42.774,57
CAI GIRELLI	FABBRICATO RURALE	F	49	507	PG	PIETRALUNG A	€ 90.216,45	€ 91.208,83
CAI GUIDI	FABBRICATO RURALE - rudere	T	91	34	PG	PIETRALUNG A	€ 14.532,36	€ 14.692,21
CAI PETRACCI	FABBRICATO RURALE	F	85	514	PG	PIETRALUNG A	€ 91.660,48	€ 92.668,74
CAI PIZZICHELLI	FABBRICATO RURALE	F	99	512	PG	PIETRALUNG A	€ 34.130,85	€ 34.506,29
CAI PIZZICHELLI DI CANDELETO	ABITAZIONE RURALE	F	94	125	PG	PIETRALUNG A	€ 355.397,90	€ 359.307,27
CAIGNAGNI	FABBRICATO RURALE	T	116	6/5	PG	PIETRALUNG A	€ 292.813,75	€ 296.034,70
CAIMAROCCHI	FABBRICATO RURALE	F	45	506/507	PG	PIETRALUNG A	€ 106.454,79	€ 107.625,79
CAIMATTEI	FABBRICATO RURALE	F/T	34/52	508/79/507/515/513	PG	PIETRALUNG A	€ 532.117,21	€ 537.970,50
CAIZINGARI	FABBRICATO RURALE	F	82	504	PG	PIETRALUNG A	€ 91.402,33	€ 92.407,76
CAMPING-SERBATOIO IDRICO CANDELETO	ALTRO	F	93	22	PG	PIETRALUNG A	€ 115.888,92	€ 117.163,70



FABBRICATI ANNO 2013 RIVALUTATI CON INDICE ISTAT

Sviluppumbria S.p.A.
Via Don Bosco, 11 - Perugia


Denominazione del complesso o fabbricato	Tipologia prevalente	Catasto	Fg	Part.IIa	Prov	Comune	Valore del bene anno 2012	Valore del bene anno 2013
CANDELETO CASA	ABITAZIONE CIVILE	F	93	110	PG	PIETRALUNG A	€ 386.721,99	€ 390.975,93
CANDELETO SCUOLA	UFFICI PUBBLICI	F	93	108	PG	PIETRALUNG A	€ 975.980,02	€ 986.715,80
CANTARELLO	ABITAZIONE RURALE	F	97	520/521	PG	PIETRALUNG A	€ 94.664,03	€ 95.705,34
CANTINA	FABBRICATO RURALE	F	82	503	PG	PIETRALUNG A	€ 12.898,22	€ 13.040,10
CAREGNI	FABBRICATO RURALE	F	82	505	PG	PIETRALUNG A	€ 49.305,14	€ 49.847,49
IL PRATO o CASA IL PRATO	FABBRICATO RURALE	F	97	522	PG	PIETRALUNG A	€ 34.049,06	€ 34.423,60
CASELLA DI SOTTO	FABBRICATO RURALE	F	99	136/147	PG	PIETRALUNG A	€ 39.469,16	€ 39.903,32
CATAFACCIA	ABITAZIONE RURALE - rudere	F	98	517	PG	PIETRALUNG A	€ 46.861,76	€ 47.377,24
CERTALDO	FABBRICATO RURALE	F	84	506	PG	PIETRALUNG A	€ 45.775,86	€ 46.279,40
COLLE DI CERRETO	FABBRICATO RURALE - rudere	F	83	10	PG	PIETRALUNG A	€ 14.720,97	€ 14.882,90
COLLE DI CORONA	FABBRICATO RURALE	F	99	513	PG	PIETRALUNG A	€ 31.052,05	€ 31.393,63
LA MATRELLA	FABBRICATO RURALE	F	30	502	PG	PIETRALUNG A	€ 52.108,54	€ 52.681,74
LA VALLACCIA	ABITAZIONE RURALE	F	49	506/507	PG	PIETRALUNG A	€ 39.692,11	€ 40.128,72
LE CAPANNE	FABBRICATO RURALE	F	108	502/503	PG	PIETRALUNG A	€ 71.314,94	€ 72.099,40
MOLINO CHICCHIONI - Residenziale	FABBRICATO RURALE	F	66	53 sub 2/4	PG	PIETRALUNG A	€ 119.267,13	€ 120.579,07



FABBRICATI ANNO 2013 RIVALUTATI CON INDICE ISTAT

Sviluppumbria S.p.A.
Via Don Bosco, 11 - Perugia

Denominazione del complesso o fabbricato	Tipologia prevalente	Catasto	Fg	Part.IIa	Prov	Comune	Valore del bene anno 2012	Valore del bene anno 2013
MOLINO CHICCHIONI - Centro Allevamento Selvaggina	ALTRO	T	66	514/522/51 5/516/517/5 18/519/520/ 512	PG	PIETRALUNG A	€ 592.238,86	€ 598.753,48
MOLINO DEL COLLE	FABBRICATO RURALE	F	108	504/505/50 6	PG	PIETRALUNG A	€ 10.094,27	€ 10.205,30
MONTE GRANDE	ABITAZIONE RURALE	F	102	502	PG	PIETRALUNG A	€ 31.404,75	€ 31.750,20
MONTE LARDARO	ABITAZIONE RURALE - rudere	F	117	542	PG	PIETRALUNG A	€ 24.453,49	€ 24.722,48
MONTE SORDO	FABBRICATO RURALE	F	65	509	PG	PIETRALUNG A	€ 38.901,54	€ 39.329,45
OLMO	ABITAZIONE RURALE	F	97	135	PG	PIETRALUNG A	€ 279.607,52	€ 282.683,20
PALAZZACCIO	FABBRICATO RURALE - rudere	T	83	24	PG	PIETRALUNG A	€ 23.389,14	€ 23.646,42
PALAZZO	FABBRICATO RURALE	F	42	511	PG	PIETRALUNG A	€ 49.381,14	€ 49.924,33
PALOMBARO	FABBRICATO RURALE	F	84	86/87/504/ 505	PG	PIETRALUNG A	€ 407.857,36	€ 412.343,79
PERRUBBIO	ALTRO	F	61	12	PG	PIETRALUNG A	€ 895.525,82	€ 905.376,61
PETROIA	FABBRICATO RURALE	F	43	506/507	PG	PIETRALUNG A	€ 107.416,75	€ 108.598,34
PIAN DEL COLO	FABBRICATO RURALE - rudere	T	73	39	PG	PIETRALUNG A	€ 14.720,61	€ 14.882,54
PIAN DEL SASSO	ABITAZIONE RURALE	F	47	502	PG	PIETRALUNG A	€ 18.755,60	€ 18.961,92
PIAN DI CERRETO	FABBRICATO RURALE	F	48	536/537	PG	PIETRALUNG A	€ 41.919,64	€ 42.380,76
PIAN DI GIORGIO	FABBRICATO RURALE	F	30	501	PG	PIETRALUNG A	€ 82.980,40	€ 83.893,18



FABBRICATI ANNO 2013 RIVALUTATI CON INDICE ISTAT

Sviluppumbria S.p.A.
Via Don Bosco, 11 - Perugia


Denominazione del complesso o fabbricato	Tipologia prevalente	Catasto	Fg	Part.IIa	Prov	Comune	Valore del bene anno 2012	Valore del bene anno 2013
PODERE NUOVO	ABITAZIONE RURALE	F	83	501	PG	PIETRALUNGA	€ 55.203,65	€ 55.810,89
POLETO	FABBRICATO RURALE	F	46/47	101/501	PG	PIETRALUNGA	€ 40.755,28	€ 41.203,59
POLONZANO	FABBRICATO RURALE	F	42/44	56/20	PG	PIETRALUNGA	€ 89.010,35	€ 89.989,47
RAPASTELLO	FABBRICATO RURALE	F	32	535/537	PG	PIETRALUNGA	€ 454.847,50	€ 459.850,83
RIO	FABBRICATO RURALE	F	98	518	PG	PIETRALUNGA	€ 112.893,54	€ 114.135,36
SALTO	FABBRICATO RURALE	F	79	512	PG	PIETRALUNGA	€ 124.639,48	€ 126.010,51
VAGLIE	FABBRICATO RURALE	F	48	535	PG	PIETRALUNGA	€ 62.134,58	€ 62.818,06
VALCELLE DELLE CROCI	ABITAZIONE RURALE	F	112	21	PG	PIETRALUNGA	€ 917.608,08	€ 927.701,77
VALLACCI	FABBRICATO RURALE - rudere	F	102	501	PG	PIETRALUNGA	€ 64.614,32	€ 65.325,08
VALLE MOSINA	FABBRICATO RURALE	F/T	71	27/26	PG	PIETRALUNGA	€ 364.639,98	€ 368.651,02
CANDELETO snc-Cat E/3-Centro allevamento e ripopolamento selvaggina-Fabbricato non dichiarato-Docfa del 2009	ALTRO	F	93	789	PG	PIETRALUNGA	€ 19.345,23	€ 19.558,03
IMPIANTO SPORTIVO CAMPO TIRO A VOLO - Fabbricato non dichiarato - Docfa del 2011	ALTRO	F	76	658/659	PG	PIETRALUNGA	€ 215.305,02	€ 217.673,38
CANDELETO Falegnameria e Cabina elettrica - Fabbricato non dichiarato - Docfa del 2011	ALTRO	F	93	799/800/801	PG	PIETRALUNGA	€ 183.768,48	€ 185.789,93
Magazzino di Preci Km 55+100 - Trasferimento beni ex Anas anno 2010	MAGAZZINO	F	32	501	PG	PRECI	€ 2.064,57	€ 2.087,28
FCU - STR VICINALE DEL CASELLO KM 36,181	ALTRO-Casello	F	35	152/903	PG	SAN GIUSTINO	€ 70.853,29	€ 71.632,68



FABBRICATI ANNO 2013 RIVALUTATI CON INDICE ISTAT

Sviluppumbria S.p.A.
Via Don Bosco, 11 - Perugia

Denominazione del complesso o fabbricato	Tipologia prevalente	Catasto	Fg	Part.IIa	Prov	Comune	Valore del bene anno 2012	Valore del bene anno 2013
FCU - SAN GIUSTINO KM 34,942	ALTRO-Stazione	F	48	101/192/193	PG	SAN GIUSTINO	€ 133.803,47	€ 135.275,30
FCU - SELCI LAMA KM 30,510	ALTRO-Stazione	F	71	213/214/215	PG	SAN GIUSTINO	€ 133.803,47	€ 135.275,30
FCU - LOC. ALTOMARE KM 33,497	ALTRO-Casello	F	63	96/2	PG	SAN GIUSTINO	€ 70.853,29	€ 71.632,68
FCU - STAZIONE DI SELCI LAMA KM 30,598	ALTRO-Casello	F	71	194	PG	SAN GIUSTINO	€ 47.659,95	€ 48.184,21
VIVAIO CASTEL SAN FELICE	ALTRO	F	17	620	PG	SANTA ANATOLIA DI NARCO	€ 131.040,58	€ 132.482,03
Magazzino di Santa Anatolia di Narco - Trasferimento beni ex Anas anno 2010	MAGAZZINO	T	16	33	PG	SANTA ANATOLIA DI NARCO	€ 1.881,42	€ 1.902,12
BOCCADORO-Nuova valutazione del 2009 per ristrutturazione	FABBRICATO RURALE	F	7	501/503	PG	SCHEGGIA E PASCELUPO	€ 73.000,44	€ 73.803,44
Magazzino di Buotano - Trasferimento beni ex Anas anno 2010	MAGAZZINO	F	12	140	PG	SCHEGGIA E PASCELUPO	€ 1.446,13	€ 1.462,04
CC di Ponte a Botte Km 214+982 - Trasferimento beni ex Anas anno 2010	CASA CANTONIERA	F	29	65 66	PG	SCHEGGIA E PASCELUPO	€ 38.031,27	€ 38.449,62
Magazzino di Scheggia Km 213+600 - Trasferimento beni ex Anas anno 2010	MAGAZZINO	F	30	112	PG	SCHEGGIA E PASCELUPO	€ 7.399,93	€ 7.481,33
Magazzino di Scheggia Km 1+800 - Trasferimento beni ex Anas anno 2010	MAGAZZINO	F	45	531	PG	SCHEGGIA E PASCELUPO	€ 1.881,42	€ 1.902,12
Magazzino di Scheggia Km 1+650 - Trasferimento beni ex Anas anno 2010	MAGAZZINO	F	46	531	PG	SCHEGGIA E PASCELUPO	€ 16.540,55	€ 16.722,50
Magazzino di Scheggia Km 1+650 - Trasferimento beni ex Anas anno 2010	MAGAZZINO	F	46	532	PG	SCHEGGIA E PASCELUPO	€ 2.236,51	€ 2.261,11
CC Il Soglio Km 9+700 - Trasferimento beni ex Anas anno 2010	CASA CANTONIERA	F	23	21	PG	SELLANO	€ 32.180,10	€ 32.534,08
Magazzino di Sellano Km 17+560 - Trasferimento beni ex Anas anno 2010	MAGAZZINO	F	55	518	PG	SELLANO	€ 1.520,77	€ 1.537,50



FABBRICATI ANNO 2013 RIVALUTATI CON INDICE ISTA

Sviluppumbria S.p.A.
Via Don Bosco, 11 - Perugia


Denominazione del complesso o fabbricato	Tipologia prevalente	Catasto	Fg	Part.IIa	Prov	Comune	Valore del bene anno 2012	Valore del bene anno 2013
Magazzino di Sigillo - Trasferimento beni ex Anas anno 2010	MAGAZZINO	F	15	259	PG	SIGILLO	€ 21.889,24	€ 22.130,02
Magazzino di Fontemaggio Km 203+200 - Trasferimento beni ex Anas anno 2010	MAGAZZINO	F	7	101	PG	SIGILLO	€ 743,73	€ 751,91
Foresteria e Magazzino di Sigillo Km 201+708 - Trasferimento beni ex Anas anno 2010	ALTRO	F	15	368	PG	SIGILLO	€ 103.667,01	€ 104.807,35
CC di Sigillo Km - Trasferimento beni ex Anas anno 2010	CASA CANTONIERA	F	15	251	PG	SIGILLO	€ 93.616,06	€ 94.645,83
AZIENDA AGRARIA IL CASTELLACCIO - Feccioli 2 - Nuova valutazione 2012- Il valore del 2011 era ricompreso nel Centro Aziendale sito nel comune di Spello	ALTRO	F	50	37	PG	SPELLO	€ 258.620,00	€ 261.464,82
CA' FURLANO 1	FABBRICATO RURALE	F	5	110/111	PG	SPELLO	€ 92.659,21	€ 93.678,46
CA' FURLANO 2	FABBRICATO RURALE	F	9	40	PG	SPELLO	€ 18.569,33	€ 18.773,59
LA CACCETTA	FABBRICATO RURALE	F	8	102	PG	SPELLO	€ 5.093,02	€ 5.149,04
MADONNA DI COPERNIERI	FABBRICATO RURALE	F	5	98	PG	SPELLO	€ 383.869,80	€ 388.092,37
MONTICELLI DI SOPRA	FABBRICATO RURALE - rudere	F	12	20	PG	SPELLO	€ 75.378,93	€ 76.208,10
MONTICELLI DI SOTTO	FABBRICATO RURALE - rudere	F	12	13	PG	SPELLO	€ 201.517,74	€ 203.734,43
SERMOLLA-Stalla-Cat C/6	ALTRO	F	6	502	PG	SPELLO	€ 11.716,18	€ 11.845,06
FECCIOLI 1 - Inserito il valore dal 2010 non facendo più parte dell' Azienda Agraria "Il Castellaccio"	ALTRO	F	50	12	PG	SPELLO	€ 593.740,28	€ 600.271,42
PALAZZO ANCAJANI EX APT	ALTRO	F	304	183 sub 4	PG	SPOLETO	€ 827.092,52	€ 836.190,54
TENNIS CLUB EX APT	IMPIANTO SPORTIVO	T	163	425/486	PG	SPOLETO	€ 413.546,26	€ 418.095,27



FABBRICATI ANNO 2013 RIVALUTATI CON INDICE ISTAT

Sviluppumbria S.p.A.
Via Don Bosco, 11 - Perugia

Denominazione del complesso o fabbricato	Tipologia prevalente	Catasto	Fg	Part.IIa	Prov	Comune	Valore del bene anno 2012	Valore del bene anno 2013
PORETA EX APT	ALTRO	F	28	24	PG	SPOLETO	€ 2.346.527,09	€ 2.372.338,89
Magazzino di Forca di Cerro Km 7+825 - Trasferimento beni ex Anas anno 2010	MAGAZZINO	F	138	545	PG	SPOLETO	€ 2.684,34	€ 2.713,87
CC di Campello Km 135+500 - Trasferimento beni ex Anas anno 2010	CASA CANTONIERA	F	16	6	PG	SPOLETO	€ 91.204,95	€ 92.208,20
Deposito Idrico - Frazione San Brizio - Fabbricato non dichiarato - Docfa del 2011	ALTRO	F	46	702	PG	SPOLETO	€ 11.119,55	€ 11.241,87
Centro Operativo dei beni Storici, Artistici e Librari dell'Umbria - Diritto di superficie per un periodo di 99 anni-Acquisizione 2012	ALTRO	F	144	855	PG	SPOLETO	€ 6.767.071,47	€ 6.841.509,26
PARCO TECNOLOGICO AGROALIMENTARE	ALTRO	F	5	441	PG	TODI	€ 3.641.752,45	€ 3.681.811,72
FCU - PIAN DI PORTO KM 64,871	ALTRO-Casello	F	60	66	PG	TODI	€ 53.275,67	€ 53.861,70
FCU - CASELLO KM 67,183	ALTRO-Casello	F	75	19	PG	TODI	€ 63.202,86	€ 63.898,09
FCU - CASELLO KM 77,319	ALTRO-Casello	F	160	41	PG	TODI	€ 52.784,24	€ 53.364,87
FCU - LOC. ROSCETO KM 75,622	ALTRO-Casello	F	158	61	PG	TODI	€ 29.712,63	€ 30.039,47
FCU - LOC. STAZIONE DI ROSCETO KM 75,846	ALTRO-Stazione	F	158	63	PG	TODI	€ 47.564,16	€ 48.087,37
FCU - LOC. CROCIFISSO KM 61,348	ALTRO-Casello	F	28	44	PG	TODI	€ 23.524,50	€ 23.783,27
FCU - PIAN DEI MORI ALTO KM 62,345.	ALTRO-Casello	F	29	80	PG	TODI	€ 37.806,74	€ 38.222,61
FCU - KM 63,450	ALTRO-Casello	F	43	49	PG	TODI	€ 57.117,77	€ 57.746,07
FCU - LOC. MONTE VALIANO KM 70,088	ALTRO-Casello	F	120	50	PG	TODI	€ 24.226,47	€ 24.492,96



FABBRICATI ANNO 2013 RIVALUTATI CON INDICE ISTA

Sviluppumbria S.p.A.
Via Don Bosco, 11 - Perugia

Denominazione del complesso o fabbricato	Tipologia prevalente	Catasto	Fg	Part.IIa	Prov	Comune	Valore del bene anno 2012	Valore del bene anno 2013
FCU - CASELLO 72 LOC. TODI KM 72,100	ALTRO-Casello	F	122	61	PG	TODI	€ 23.629,49	€ 23.889,42
FCU - CASELLO 73 LOC. TODI KM 72,979	ALTRO-Casello	F	141	55	PG	TODI	€ 23.629,49	€ 23.889,42
FCU - CASELLO 74	ALTRO-Casello	F	157	22/23	PG	TODI	€ 23.929,38	€ 24.192,60
FCU - LOC. TODI KM 74,800	ALTRO-Casello	F	157	43	PG	TODI	€ 26.205,04	€ 26.493,30
FCU - LOC. PONTE RIO KM 65,835		F	74	74	PG	TODI	€ 25.479,06	€ 25.759,33
FCU - LOC. PONTE RIO KM 66,118	ALTRO-Stazione-Abitazione-Negozo	F	74	76/84/86/66/4/667	PG	TODI	€ 224.980,81	€ 227.455,60
FCU - LOC. PONTE NAIÀ KM 68,901	ALTRO-Stazione	F	100	29/30/1105/1107	PG	TODI	€ 136.062,38	€ 137.559,06
FCU - KM 68,726	ALTRO-Casello	F	100	27	PG	TODI	€ 53.543,72	€ 54.132,71
Magazzino Svincolo E 45 - Trasferimento beni ex Anas anno 2010	MAGAZZINO	F	28	640	PG	TODI	€ 1.872,64	€ 1.893,24
CC di Apparita di Quadro Km 26+500 - Trasferimento beni ex Anas anno 2010	CASA CANTONIERA	F	84	7	PG	TODI	€ 91.062,34	€ 92.064,02
CC di Pontecuti Km 36+150 - Trasferimento beni ex Anas anno 2010	CASA CANTONIERA	F	93	113	PG	TODI	€ 116.159,72	€ 117.437,48
Magazzino di Ponte Rio - Trasferimento beni ex Anas anno 2010	MAGAZZINO	F	60	1207	PG	TODI	€ 11.323,81	€ 11.448,38
EX ESSICCATOIO Zona Industriale di Pantalla - Fabbricato non dichiarato - Docfa del 2011	ALTRO	F	2	832	PG	TODI	€ 23.175,00	€ 23.429,93
BACINO RACCOLTA ACQUE	ALTRO	T	42	174	PG	TREVI	€ 137.555,26	€ 139.068,37
Stazione di Pompaggio e Cabina Enel Vocabolo Casino - Fabbricati non dichiarati - Docfa 2011	ALTRO	F	41	1258	PG	TREVI	€ 123.291,00	€ 124.647,20



FABBRICATI ANNO 2013 RIVALUTATI CON INDICE ISTAT

Sviluppumbria S.p.A.
Via Don Bosco, 11 - Perugia

Denominazione del complesso o fabbricato	Tipologia prevalente	Catasto	Fg	Part.IIa	Prov	Comune	Valore del bene anno 2012	Valore del bene anno 2013
ISOLA MAGGIORE	FABBRICATO RURALE	F	29	36	PG	TUORO SUL TRASIMENO	€ 3.422,36	€ 3.460,01
PORTO LACUALE ISOLA MAGGIORE	ALTRO	T			PG	TUORO SUL TRASIMENO	€ 136.894,74	€ 138.400,58
PORTO LACUALE NAVACCIA	ALTRO	T			PG	TUORO SUL TRASIMENO	€ 136.894,74	€ 138.400,58
Immobile Impianto Irrigazione - Docfa 2012	ALTRO	F	17	1533	PG	TUORO SUL TRASIMENO	€ 9.600,00	€ 9.705,60
Immobile Impianto Irrigazione - Docfa 2012	ALTRO	F	26	1573	PG	TUORO SUL TRASIMENO	€ 158.800,00	€ 160.546,80
Immobile Impianto Irrigazione - Docfa 2012	ALTRO	F	7	654	PG	TUORO SUL TRASIMENO	€ 337.265,00	€ 340.974,92
CAICOCCI	ALTRO - Agriturismo	F	133/115 /114/132	23/24/25/117/152/98/53/21/535/105/545	PG	UMBERTIDE	€ 5.851.108,98	€ 5.915.471,18
CAICOCCI-Cat C/2-Docfa 2009-Fabbricati non dichiarati	ALTRO - Agriturismo	F	133	541/543	PG	UMBERTIDE	€ 43.602,00	€ 44.081,62
FCU - VOC. RANCHI DEL NESTORE KM 9,855	ALTRO-Stazione	F	2	129/173/174	PG	UMBERTIDE	€ 54.682,95	€ 55.284,46
FCU - VOC. BADIA SAN CASSIANO KM 8,345	ALTRO-Abitazione	F	9	16	PG	UMBERTIDE	€ 38.577,39	€ 39.001,74
FCU - MONTECASTELLI KM 6,787	ALTRO-Casello	F	12	2/901	PG	UMBERTIDE	€ 56.802,25	€ 57.427,08
FCU - MONTECASTELLI KM 5,358	ALTRO-Stazione	F	13	163/164/165/166/267	PG	UMBERTIDE	€ 91.473,32	€ 92.479,53
FCU - NICCONE KM 3,688	ALTRO-Stazione	F	28	173/903/178	PG	UMBERTIDE	€ 83.230,67	€ 84.146,21
FCU - VOC. BAGNO KM 2,025	ALTRO-Casello	F	57	46/47	PG	UMBERTIDE	€ 60.217,14	€ 60.879,53
FCU - STAZIONE DI UMBERTIDE	ALTRO-Stazione-Abitazioni-Officina-Magazzini	F	59/73	290/293/294/297/300/379/381/382/384/385/	PG	UMBERTIDE	€ 2.429.172,88	€ 2.455.893,78

FABBRICATI ANNO 2013 RIVALUTATI CON INDICE IS AT

 Sviluppumbria S.p.A.
 Via Don Bosco, 11 - Perugia

Denominazione del complesso o fabbricato	Tipologia prevalente	Catasto	Fg	Part.IIa	Prov	Comune	Valore del bene anno 2012	Valore del bene anno 2013
FCU - STAZIONE DI UMBERTIDE - Sottostazione - Fabbricato non dichiarato - Docfa del 2011	ALTRO	F	59	3128	PG	UMBERTIDE	€ 66.692,50	€ 67.426,12
FCU - STAZIONE DI UMBERTIDE-Bar	ALTRO-Negozi	F	59	291	PG	UMBERTIDE	€ 180.132,08	€ 182.113,53
FCU - LOC. BUZZACCHERO CASELLO KM 0,940	ALTRO-Casello	F	74	116	PG	UMBERTIDE	€ 51.747,76	€ 52.316,99
FCU - VIA BUZZACCHERO	ALTRO-Magazzino	F	84	81	PG	UMBERTIDE	€ 1.211,83	€ 1.225,16
FCU - LOC. MONTECORONA	ALTRO-Stazione	F	85	90/96/182	PG	UMBERTIDE	€ 83.135,18	€ 84.049,66
FCU - LOC. MONTECORONA KM 2,590	ALTRO-Casello	F	85	56/903	PG	UMBERTIDE	€ 74.373,73	€ 75.191,84
FCU - LOC. MONTECORONA KM 4,374	ALTRO-Casello	F	103	11/902	PG	UMBERTIDE	€ 40.068,44	€ 40.509,19
FCU - LOC. MONTECORONA KM 5,228	ALTRO-Casello	F	124	1	PG	UMBERTIDE	€ 66.499,65	€ 67.231,15
FCU - LOC. PAMPANELLA KM 6,016	ALTRO-Casello	F	151	11	PG	UMBERTIDE	€ 55.693,74	€ 56.306,37
FCU - PIERANTONIO KM 6,948	ALTRO-Casello	F	151	79/905	PG	UMBERTIDE	€ 60.158,51	€ 60.820,25
FCU - PIERANTONIO KM 7,135	ALTRO-Stazione	F	152	129/221/229	PG	UMBERTIDE	€ 91.387,32	€ 92.392,58
SORGENTE FURAPANE - Acque Minerali - Valutazione effettuata nel 2010	ALTRO	F	50	40	TR	ACQUASPARTA	€ 71.588,87	€ 72.376,35
FONTI DELL' AMERINO - Acque Minerali - Valutazione effettuata nel 2010	ALTRO	F	41	1	TR	ACQUASPARTA	€ 20.650,37	€ 20.877,52
FCU - LOC. FURAPANE KM 88,955	ALTRO-unità collabente	F	50	48	TR	ACQUASPARTA	€ 36.413,42	€ 36.813,97
FCU - CASE SPARSE KM 84,692	ALTRO-Casello	F	13	72	TR	ACQUASPARTA	€ 44.954,84	€ 45.449,34




FABBRICATI ANNO 2013 RIVALUTATI CON INDICE ISTAT

Sviluppumbria S.p.A.
Via Don Bosco, 11 - Perugia

Denominazione del complesso o fabbricato	Tipologia prevalente	Catasto	Fg	Part.IIa	Prov	Comune	Valore del bene anno 2012	Valore del bene anno 2013
FCU - VIA CAMPAGNA	ALTRO-Casello	F	32	185	TR	ACQUASPARTA	€ 66.161,79	€ 66.889,57
FCU - VIA MARCONI KM 87,613	ALTRO-Casello	F	42	132	TR	ACQUASPARTA	€ 53.437,62	€ 54.025,43
FCU - VIA MARCONI KM 87,005 - Valutazione aggiornata nel 2010 per nuovo accatastamento	ALTRO-Stazione-Abitazioni	F	41	133/141/208/465/466/467	TR	ACQUASPARTA	€ 322.018,81	€ 325.561,01
ACQUAVIVA	ABITAZIONE RURALE	F	3	250	TR	ALLERONA	€ 338.495,12	€ 342.218,57
PODERE CASANOVA	FABBRICATO RURALE	F	10	281	TR	ALLERONA	€ 542.570,91	€ 548.539,19
STRADA PROVINCIALE 50 snc-Struttura recettiva realizzata dalla Comunità Montana in corso di accatastamento-Valutazione del 2009	ALTRO	T	10	296	TR	ALLERONA	€ 48.363,07	€ 48.895,07
VILLALBA Chiosco e Bagni pubblici - Docfa 2011	ALTRO	F	10	298	TR	ALLERONA	€ 51.494,11	€ 52.060,54
VIVAIO RIO GRANDE	ALTRO	F	68/71	117/118/119/971/972	TR	AMELIA	€ 75.854,75	€ 76.689,15
Magazzino di Palombara Km 8+630 - Trasferimento beni ex Anas anno 2010	MAGAZZINO	F	72	594	TR	AMELIA	€ 3.580,01	€ 3.619,39
VIVAIO IL LAGO- Accatastamento del 2009	ALTRO	F	7	739/743/742	TR	ARRONE	€ 332.245,67	€ 335.900,37
Magazzino di S.M. di Baschi Km 41+480 - Trasferimento beni ex Anas anno 2010	MAGAZZINO	F	67	223	TR	BASCHI	€ 3.580,01	€ 3.619,39
Magazzino di Castel Giorgio Km 82+080 - Trasferimento beni ex Anas anno 2010	MAGAZZINO	F	26	95	TR	CASTEL GIORGIO	€ 3.221,48	€ 3.256,91
Magazzino di Precetto Km 16+800 - Trasferimento beni ex Anas anno 2010	MAGAZZINO	F	35	541	TR	FERENTILLO	€ 2.236,51	€ 2.261,11
PIAN DI MEANA	ABITAZIONE RURALE	F	42	58/60	TR	FICULLE	€ 70.167,41	€ 70.939,25

FABBRICATI ANNO 2013 RIVALUTATI CON INDICE ISTAT



Sviluppumbria S.p.A.
Via Don Bosco, 11 - Perugia

Denominazione del complesso o fabbricato	Tipologia prevalente	Catasto	Fg	Part.IIa	Prov	Comune	Valore del bene anno 2012	Valore del bene anno 2013
Magazzino di Piscino Km 52+335 - Trasferimento beni ex Anas anno 2010	MAGAZZINO	F	22	228	TR	FICULLE	€ 14.627,93	€ 14.788,83
CC di San Cristoforo Km 54+640 - Trasferimento beni ex Anas anno 2010	CASA CANTONIERA	F	11	371	TR	FICULLE	€ 115.643,91	€ 116.916,00
FCU - MONTECASTRILLI KM 90,574	ALTRO-Stazione	F	53	39/110	TR	MONTECASTRILLI	€ 248.150,70	€ 250.880,36
FCU - MONTECASTRILLI KM 91,649	ALTRO-Casello	F	77	57	TR	MONTECASTRILLI	€ 80.030,78	€ 80.911,12
FCU - LOC. SELCIATA	ALTRO-Garitta	F	78	43	TR	MONTECASTRILLI	€ 610,94	€ 617,66
Magazzino di Capannara Km 70+734 - Trasferimento beni ex Anas anno 2010	MAGAZZINO	F	4	108	TR	MONTELEONE D'ORVIETO	€ 3.717,29	€ 3.758,18
CC di Fabro Scalo Km 61+100 - Trasferimento beni ex Anas anno 2010	CASA CANTONIERA	F	25	156	TR	MONTELEONE D'ORVIETO	€ 50.126,80	€ 50.678,20
CC di Monteleone Km 69+000 - Trasferimento beni ex Anas anno 2010	CASA CANTONIERA	F	8	123	TR	MONTELEONE D'ORVIETO	€ 76.792,94	€ 77.637,67
Magazzino SS 205 Km 5+000 - Trasferimento beni ex Anas anno 2010	MAGAZZINO	F	32	138	TR	NARNI	€ 12.940,77	€ 13.083,12
CC di Pontecaldaro Km 13+800 - Trasferimento beni ex Anas anno 2010	CASA CANTONIERA	F	18	49 50	TR	NARNI	€ 41.932,28	€ 42.393,53
Magazzino di Costa Romana Km 4+800 - Trasferimento beni ex Anas anno 2010	MAGAZZINO	F	107	30	TR	NARNI	€ 3.028,88	€ 3.062,20
Bacino Raccolta Acque - Locale Pompe - Fabbricati non dichiarati - Docfa 2011	ALTRO	F	10	104	TR	NARNI	€ 75.921,30	€ 76.756,43
ACQUASANTA	ABITAZIONE RURALE	F	19	51	TR	ORVIETO	€ 73.086,38	€ 73.890,33
CENTRALE DI IMBOTTIGLIAMENTO VINI EX ESAU	OPIFICIO	F	87	591	TR	ORVIETO	€ 597.971,93	€ 604.549,62
CERQUOSINO	FABBRICATO RURALE	F	1	54	TR	ORVIETO	€ 428.714,31	€ 433.430,17




FABBRICATI ANNO 2013 RIVALUTATI CON INDICE ISTAT

Sviluppumbria S.p.A.
Via Don Bosco, 11 - Perugia

Denominazione del complesso o fabbricato	Tipologia prevalente	Catasto	Fg	Part.IIa	Prov	Comune	Valore del bene anno 2012	Valore del bene anno 2013
CERQUOSINO - Fabbricato non dichiarato - Docfa del 2011	FABBRICATO	F	1	128	TR	ORVIETO	€ 10.952,13	€ 11.072,61
EX INAPLI - VIA DELLE PERTICHE	UFFICI PUBBLICI	F	182	168	TR	ORVIETO	€ 1.644.341,84	€ 1.662.429,60
L'AIUOLA	FABBRICATO RURALE	F	37	10/11	TR	ORVIETO	€ 117.110,03	€ 118.398,24
PETRARA	FABBRICATO RURALE	F	38	30	TR	ORVIETO	€ 144.735,39	€ 146.327,48
QUERCIA TORTA	ABITAZIONE RURALE	F	7	25	TR	ORVIETO	€ 95.778,52	€ 96.832,08
CC di Buon Viaggio Km 19+780 - Trasferimento beni ex Anas anno 2010	CASA CANTONIERA	F	208	307	TR	ORVIETO	€ 108.416,59	€ 109.609,17
CC di Montecavallo Km 189+588 - Trasferimento beni ex Anas anno 2010	CASA CANTONIERA	F	189	588	TR	ORVIETO	€ 140.539,16	€ 142.085,09
Magazzino di Mossa del Palio Km 0+130 - Trasferimento beni ex Anas anno 2010	MAGAZZINO	F	130	218	TR	ORVIETO	€ 4.732,69	€ 4.784,75
CC di Colonneta di Prodo Km 9+750 - Trasferimento beni ex Anas anno 2010	CASA CANTONIERA	F	75	45	TR	ORVIETO	€ 73.882,69	€ 74.695,40
CC di Prodo Km 16+400 - Trasferimento beni ex Anas anno 2010	CASA CANTONIERA	F	79	143	TR	ORVIETO	€ 96.369,93	€ 97.430,00
CC di Bagni di Orvieto Km 45+890 - Trasferimento beni ex Anas anno 2010	CASA CANTONIERA	T	8	36/37	TR	ORVIETO	€ 106.166,04	€ 107.333,87
FCU - KM 95,016	ALTRO-Casello	F	5	43	TR	SAN GEMINI	€ 44.173,01	€ 44.658,92
FCU - KM 96,595	ALTRO-Casello	F	6	123	TR	SAN GEMINI	€ 51.541,70	€ 52.108,66
FCU - KM 97,812	ALTRO-Casello	F	11	97	TR	SAN GEMINI	€ 93.433,46	€ 94.461,23
FCU - LOC. SELCIATA	ALTRO- Stazione	F	5	116/358	TR	SAN GEMINI	€ 164.710,61	€ 166.522,43

FABBRICATI ANNO 2013 RIVALUTATI CON INDICE ISTA



Sviluppumbria S.p.A.
Via Don Bosco, 11 - Perugia

Denominazione del complesso o fabbricato	Tipologia prevalente	Catasto	Fg	Part.IIa	Prov	Comune	Valore del bene anno 2012	Valore del bene anno 2013
Bacino Raccolta Acque - Locale Pompe - Fabbricati non dichiarati - Docfa 2011	ALTRO	F	22	257	TR	SAN GEMINI	€ 34.067,25	€ 34.441,99
CALCAGNELLO	FABBRICATO RURALE - rudere	F	144	177	TR	SAN VENANZO	€ 42.595,41	€ 43.063,96
CARENA	FABBRICATO RURALE	F	37/50	45/14	TR	SAN VENANZO	€ 203.912,73	€ 206.155,77
CASANOVA	ABITAZIONE RURALE	F	44	129	TR	SAN VENANZO	€ 241.567,07	€ 244.224,31
CASERMETTA	ABITAZIONE CIVILE	F	111	57	TR	SAN VENANZO	€ 206.729,71	€ 209.003,73
CASTELLACCIO	FABBRICATO RURALE - rudere	F	107	42	TR	SAN VENANZO	€ 29.064,84	€ 29.384,55
FABBRICA	FABBRICATO RURALE - rudere	F	141	75	TR	SAN VENANZO	€ 18.174,04	€ 18.373,95
PICCOLO MONDO	ALTRO - albergo ristorante	F	9	62/52/61	TR	SAN VENANZO	€ 1.063.590,26	€ 1.075.289,75
POD.CASELLA O PAGANINO	FABBRICATO RURALE	F	109/107	353/41	TR	SAN VENANZO	€ 284.670,21	€ 287.801,58
POD.FRANCIONE DI SOTTO	FABBRICATO RURALE	F	46	66/72	TR	SAN VENANZO	€ 366.320,49	€ 370.350,02
PODERE PORCARECCIA	FABBRICATO RURALE	F	24	40/42	TR	SAN VENANZO	€ 98.786,26	€ 99.872,91
PODERE QUATTRO QUERCE	FABBRICATO RURALE - rudere	F	139	30/27	TR	SAN VENANZO	€ 44.420,07	€ 44.908,69
PODERE S.MARIA	FABBRICATO RURALE	F	61	82	TR	SAN VENANZO	€ 95.690,87	€ 96.743,47
PORNELLO P.33	FABBRICATO RURALE	F	44	33	TR	SAN VENANZO	€ 147.141,57	€ 148.760,13
ROTA PRONA	FABBRICATO RURALE	F	6	44/15	TR	SAN VENANZO	€ 124.628,97	€ 125.999,89




FABBRICATI ANNO 2013 RIVALUTATI CON INDICE ISTAT

Sviluppumbria S.p.A.
Via Don Bosco, 11 - Perugia

Denominazione del complesso o fabbricato	Tipologia prevalente	Catasto	Fg	Part.IIa	Prov	Comune	Valore del bene anno 2012	Valore del bene anno 2013
SIANO	FABBRICATO RURALE	F	99	27	TR	SAN VENANZO	€ 156.637,51	€ 158.360,52
Magazzino di Ospedaletto - Trasferimento beni ex Anas anno 2010	MAGAZZINO	F	116	78	TR	SAN VENANZO	€ 40.474,37	€ 40.919,59
EX COLONIA M.TE ARGENTO	FABBRICATO RURALE - rudere	F	160	236	TR	TERNI	€ 80.749,44	€ 81.637,69
EX INAPLI o AREA EDIFICABILE DI VIA C. BATTISTI	ALTRO-Area edificabile	F	84	126	TR	TERNI	€ 976.854,65	€ 987.600,05
EX ANCIFAP (ISIRM)	ALTRO	F	142	285/322/323/324/326/327	TR	TERNI	€ 20.188.918,34	€ 20.410.996,44
ISTITUTO D'ARTE	ALTRO - istituto d'arte	F	114	105/106/244	TR	TERNI	€ 2.888.682,59	€ 2.920.458,10
PUNTO RISTORO LOC MARMORE EX APT - Valutazione aggiornata nel 2010 secondo il DGR 563 del 22/03/2010	ALTRO	F	164	32 sub 3	TR	TERNI	€ 355.103,62	€ 359.009,76
Ex SEDE REGIONE UMBRIA	UFFICI PUBBLICI	F	110	164/155	TR	TERNI	€ 2.823.138,44	€ 2.854.192,97
Ex SEDE REGIONE UMBRIA - Trasferimento del 2010	UFFICI PUBBLICI	F	110	164	TR	TERNI	€ 120.871,76	€ 122.201,35
FCU - GABELLETTA DI CIESI	ALTRO-Deposito	F	26	112	TR	TERNI	€ 19.576,85	€ 19.792,20
FCU - PIAZZA ALIGHIERI	ALTRO-Stazione	F	109	32	TR	TERNI	€ 480.207,57	€ 485.489,85
FCU - STR. SAN MARTINO KM 90,100	ALTRO-Casello	F	41	159	TR	TERNI	€ 62.936,77	€ 63.629,08
FCU - CESI	ALTRO-Stazione	F	46	218/219/228	TR	TERNI	€ 393.400,06	€ 397.727,46
FCU - STR. SAN MARTINO	ALTRO-Casello	F	46	217	TR	TERNI	€ 91.301,32	€ 92.305,63
FCU - STR. SAN MARTINO KM 103,270	ALTRO-Casello	F	66	154	TR	TERNI	€ 105.874,51	€ 107.039,12

FABBRICATI ANNO 2013 RIVALUTATI CON INDICE ISTAT



Sviluppumbria S.p.A.
Via Don Bosco, 11 - Perugia

Denominazione del complesso o fabbricato	Tipologia prevalente	Catasto	Fg	Part.IIa	Prov	Comune	Valore del bene anno 2012	Valore del bene anno 2013
FCU - STR. SAN MARTINO KM 104,345	ALTRO-Casello	F	69	69	TR	TERNI	€ 93.326,24	€ 94.352,83
FCU - LOC. CESI KM 104,910	ALTRO-Casello	F	69	117	TR	TERNI	€ 70.864,46	€ 71.643,97
VIALE TRIESTE- Sede della Facoltà di Medicina e Chirurgia-Il valore corrisponde alla somma degli importi liquidati dalla Regione Umbria come riportato nella Determinazione Dirigenziale n. 1709 del 03/03/2010 - Diritti reali per la quota di 24,5/100 a favore della Regione	ALTRO-Sede della Facoltà di Medicina e Chirurgia	F	127	421 422	TR	TERNI	€ 3.981.645,72	€ 4.025.443,82
Immobile destinato alla Residenza Universitaria - Diritto di superficie per anni 60-Nuova acquisizione 2012	ALTRO	F	133	276	TR	TERNI	€ 847.440,00	€ 856.761,84
SEDE DI RAPPRESENTANZA REGIONALE	SEDE REGIONE					BRUXELLES	€ 3.506.573,07	€ 3.545.145,38
TOTALE							€ 256.330.396,97	€ 259.150.031,33
TOTALE ISTAT							€ 2.819.634,37	



Istat		FOI(nt) 3.3 - Indici nazionali dei prezzi al consumo per le famiglie di operai e impiegati Generale al netto dei tabacchi (a partire dal 1992)										
		Variazioni Percentuali dell'anno indicato rispetto all' anno precedente										
1948	5,9	1949	1,5	1950	-1,3	1951	9,7	1952	4,2			
1953	1,9	1954	2,7	1955	2,8	1956	5,0	1957	1,9			
1958	4,8	1959	-0,4	1960	2,7	1961	2,9	1962	5,1			
1963	7,5	1964	5,9	1965	4,3	1966	2,0	1967	2,0			
1968	1,3	1969	2,8	1970	5,1	1971	5,0	1972	5,6			
1973	10,4	1974	19,4	1975	17,2	1976	16,5	1977	18,1			
1978	12,4	1979	15,7	1980	21,1	1981	18,7	1982	16,3			
1983	15,0	1984	10,6	1985	8,6	1986	6,1	1987	4,6			
1988	5,0	1989	6,6	1990	6,1	1991	6,4	1992	5,4			
1993	4,2	1994	3,9	1995	5,4	1996	3,9	1997	1,7			
1998	1,8	1999	1,6	2000	2,6	2001	2,7	2002	2,4			
2003	2,5	2004	2,0	2005	1,7	2006	2,0	2007	1,7			
2008	3,2	2009	0,7	2010	1,6	2011	2,7	2012	1,7			
2013	1,1								3,0			

ELENCO FABBRICATI ANNO 2013



Sviluppumbria S.p.A.
Via Don Bosco, 11 - Perugia

Denominazione del complesso o fabbricato	Tipologia prevalente	Catasto	Fg	Part.IIa	Provincia	Comune	Valore del bene anno 2012	Valore del bene anno 2013
BANDITA CILLENI-Nuova valutazione 2013	FABBRICATO RURALE	F	66	1	PG	ASSISI	€ 1.415.625,00	€ 1.359.000,00
BANDITA PICCOLA-Nuova valutazione 2013	FABBRICATO RURALE	F	66	15	PG	ASSISI	€ 555.314,50	€ 482.822,37
BANDITELLA DI BANDITA-Nuova valutazione 2013	FABBRICATO RURALE	F	45	38	PG	ASSISI	€ 722.704,00	€ 698.850,00
BANDITELLA DI NOTTIANO	FABBRICATO RURALE	F	149	11	PG	ASSISI	€ 309.344,88	€ 312.747,67
BARACCA DI CIBROCCOLO	FABBRICATO RURALE - rudere	T	110	1	PG	ASSISI	€ 9.499,15	€ 9.603,64
RIFUGIO DEL BRECCIARO	FABBRICATO RURALE - rifugio	T	109	3	PG	ASSISI	€ 32.585,28	€ 32.943,71
CANONICA-Nuova valutazione 2013	ABITAZIONE RURALE	F	45	304/305/345	PG	ASSISI	€ 633.380,50	€ 611.325,15
CAPANNE-ASSISI	FABBRICATO RURALE	F	67	120	PG	ASSISI	€ 134.726,43	€ 136.208,42
CARCERELLE	FABBRICATO RURALE	F	129	20	PG	ASSISI	€ 7.762,59	€ 7.847,98
CASA PIOMBINO	UFFICI PUBBLICI	F	108	20	PG	ASSISI	€ 453.488,76	€ 458.477,14
CASA S.LUCIA	FABBRICATO RURALE	F	66	204/205/206/207/208	PG	ASSISI	€ 450.858,19	€ 455.817,63
CASACCE o CASACCIO-ASSISI	FABBRICATO RURALE	F	44	58	PG	ASSISI	€ 66.240,97	€ 66.969,62
CERQUA GROSSA 1	FABBRICATO RURALE - rudere	F	150	9	PG	ASSISI	€ 112.035,27	€ 113.267,66



ELENCO FABBRICATI ANNO 2013

Sviluppumbria S.p.A.
Via Don Bosco, 11 - Perugia


Denominazione del complesso o fabbricato	Tipologia prevalente	Catasto	Fg	Part.IIa	Provincia	Comune	Valore del bene anno 2012	Valore del bene anno 2013
CERQUA GROSSA 2	FABBRICATO RURALE - rudere	F	135	159	PG	ASSISI	€ 22.146,82	€ 22.390,43
FONTE BREGNO-RIFUGIO	FABBRICATO RURALE - rifugio	F	166	102/103	PG	ASSISI	€ 19.082,07	€ 19.291,97
I MULINI -Nuova valutazione	FABBRICATO RURALE - rudere	F	150	259	PG	ASSISI	€ 3.946,00	€ 3.989,41
LA CASTELLANA-Nuova valutazione	FABBRICATO RURALE	F	96	72	PG	ASSISI	€ 65.320,00	€ 66.038,52
LA FORNACE 1 (F1-F2) e 2 (F1)	FABBRICATO RURALE	F/T	45/66	100/102/2	PG	ASSISI	€ 149.454,62	€ 151.098,62
LE MANDRIE	FABBRICATO RURALE	F	110	14	PG	ASSISI	€ 51.325,76	€ 51.890,34
LE MONTARELLE	ABITAZIONE RURALE - rudere	F	83/84	5/102/65/67	PG	ASSISI	€ 215.032,97	€ 217.398,33
MALFORE 1	FABBRICATO RURALE - rudere	F	82	32	PG	ASSISI	€ 34.564,75	€ 34.944,96
NOTTIANO I e II	ABITAZIONE RURALE	F	135	59/60/62/66/67	PG	ASSISI	€ 264.580,16	€ 267.490,54
OSSERVATORIO MONTE SUBASIO	ALTRO - osservatorio abitazioni	F	148	43	PG	ASSISI	€ 40.576,63	€ 41.022,97
PIANACCI	FABBRICATO RURALE	F	98	2	PG	ASSISI	€ 11.780,96	€ 11.910,55
RIFUGIO II	FABBRICATO RURALE	F	147	5	PG	ASSISI	€ 7.241,22	€ 7.320,88
RIFUGIO VALLONICA	FABBRICATO RURALE	F	111	7	PG	ASSISI	€ 108.907,93	€ 110.105,92

ELENCO FABBRICATI ANNO 2013



Sviluppumbria S.p.A.
Via Don Bosco, 11 - Perugia

Denominazione del complesso o fabbricato	Tipologia prevalente	Catasto	Fg	Part.IIa	Provincia	Comune	Valore del bene anno 2012	Valore del bene anno 2013
RUOZI-Pertinenza-Nota 2	FABBRICATO RURALE	T	115	7	PG	ASSISI	€ -	€ -
STAZZI	FABBRICATO RURALE	F	110	8	PG	ASSISI	€ 44.837,63	€ 45.330,84
TORGIOVANNETTI 1 e 2	FABBRICATO RURALE	F	108	6/10	PG	ASSISI	€ 259.699,09	€ 262.555,78
TRE FONTANE	ABITAZIONE RURALE	F	131	30	PG	ASSISI	€ 53.585,03	€ 54.174,46
ZAMPITTO-Nuova valutazione 2013	ABITAZIONE RURALE	F	84	10	PG	ASSISI	€ 361.166,67	€ 341.466,67
DRAOLI - IL CASTELLACCIO -Nuova valutazione 2013- Il valore del 2011 era ricompreso nel Centro Aziendale sito nel comune di Spello	FABBRICATO RURALE	F	169	559 ex 49	PG	ASSISI	€ 62.000,64	€ 63.684,01
S. ANTONIO - IL CASTELLACCIO -Nuova valutazione 2012- Il valore del 2011 era ricompreso nel Centro Aziendale sito nel comune di Spello	FABBRICATO RURALE	F	169	558 ex 50	PG	ASSISI	€ 117.492,02	€ 135.325,93
SANTUREGGIO-Acque Minerali - Nota 1	ALTRO	F	103	184/244	PG	ASSISI	€ -	€ -
BOLSELLA-Cat. D/7 Ripetitore	ALTRO	F	164	901	PG	ASSISI	€ 30.714,49	€ 31.052,34
BANDITELLA-Conservone acqua-Cat. E/3-Fabbricati non dichiarati-Docfa 2009	ALTRO	F	45	337	PG	ASSISI	€ 14.831,34	€ 14.994,49
BANDITA-Conservone acqua-Cat. E/3-Fabbricati non dichiarati-Docfa 2009	ALTRO	F	45	347	PG	ASSISI	€ 15.798,60	€ 15.972,39
ARMENZANO-Conservone acqua-Cat. E/3-Fabbricati non dichiarati-Docfa 2009	ALTRO	F	134	337	PG	ASSISI	€ 7.523,14	€ 7.605,90




ELENCO FABBRICATI ANNO 2013

Sviluppumbria S.p.A.
Via Don Bosco, 11 - Perugia


Denominazione del complesso o fabbricato	Tipologia prevalente	Catasto	Fg	Part.IIa	Provincia	Comune	Valore del bene anno 2012	Valore del bene anno 2013
MACCHIONE-Rifugio-Cat.C/2- Fabbricati non dichiarati- Docfa 2009	ALTRO	F	114	134	PG	ASSISI	€ 22.032,07	€ 22.274,42
Magazzino di Viole Km 13+400 - Trasferimento beni ex Anas anno 2010	MAGAZZINO	F	145	1334	PG	ASSISI	€ 7.117,37	€ 7.195,66
Magazzino di Pian della Pieve Km 29+700 - Trasferimento beni ex Anas anno 2010	MAGAZZINO	F	93	231	PG	ASSISI	€ 9.059,32	€ 9.158,97
COLONIA S. LUCIA	UFFICI PUBBLICI	F	9	254	PG	BASTIA UMBRA	€ 216.251,77	€ 218.630,54
CC di Campiglione Km 5+535 - Trasferimento beni ex Anas anno 2010	CASA CANTONIERA	F	5	192	PG	BASTIA UMBRA	€ 117.363,28	€ 118.654,28
EX CONVENTO S.ANTONIO- Nuova valutazione 2013 (confermato il valore del 2012)	ALTRO	F	17	97	PG	BETTONA	€ 1.242.850,00	€ 1.242.850,00
PESCI - IL CASTELLACCIO - Nuova valutazione 2013 - Il valore del 2011 era ricompreso nel Centro Aziendale sito nel comune di Spello	FABBRICATO RURALE	F	11	976	PG	CANNARA	€ 70.800,00	€ 72.435,60
CC di Cascia Km 21+960 - Trasferimento beni ex Anas anno 2010	CASA CANTONIERA	F	53	300-320-321	PG	CASCIA	€ 39.751,97	€ 40.189,24
Magazzino di CC di Cascia Km 21+960 - Trasferimento beni ex Anas anno 2010	MAGAZZINO	F	53	795	PG	CASCIA	€ 29.558,41	€ 29.883,55
Magazzino di CC di Mola Km 16+180 - Trasferimento beni ex Anas anno 2010	MAGAZZINO	F	41	23	PG	CASCIA	€ 26.502,20	€ 26.793,73
IMPIANTI ITTICI S.ANDREA- VASCE EX ESAU - Nota 2	VASCHE PER PESCOLTURA - Ex Esau				PG	CASTIGLIONE DEL LAGO	€ -	€ -
PORTO LACUALE CASTIGLIONE DEL LAGO	ALTRO	T			PG	CASTIGLIONE DEL LAGO	€ 164.273,70	€ 166.080,71
Magazzino di Panicale Km 94+800 - Trasferimento beni ex Anas anno 2010	MAGAZZINO	F	108	1142	PG	CASTIGLIONE DEL LAGO	€ 18.998,31	€ 19.207,29

ELENCO FABBRICATI ANNO 2013



Sviluppumbria S.p.A.
Via Don Bosco, 11 - Perugia

Denominazione del complesso o fabbricato	Tipologia prevalente	Catasto	Fg	Part.IIa	Provincia	Comune	Valore del bene anno 2012	Valore del bene anno 2013
CC di Muffa Km 94+000 - Trasferimento beni ex Anas anno 2010	CASA CANTONIERA	F	118	158	PG	CASTIGLIONE DEL LAGO	€ 113.715,29	€ 114.966,16
CC di Castiglione del Lago Km 101+176- Trasferimento beni ex Anas anno 2010	CASA CANTONIERA	F	59	256	PG	CASTIGLIONE DEL LAGO	€ 102.220,88	€ 103.345,31
CC di Borghetto Km 109+550 - Trasferimento beni ex Anas anno 2010	CASA CANTONIERA	F	2	79-113-80	PG	CASTIGLIONE DEL LAGO	€ 111.306,85	€ 112.531,23
Magazzino di Pozzuolo Km 9+600 - Trasferimento beni ex Anas anno 2010	MAGAZZINO	F	28	518	PG	CASTIGLIONE DEL LAGO	€ 1.446,13	€ 1.462,04
Capannone Impianto Irriguo - Fabbricati non dichiarati - Docfa 2011	ALTRO	F	74	811	PG	CASTIGLIONE DEL LAGO	€ 155.476,44	€ 157.186,68
Immobili Impianto Irrigazione Docfa 2012	ALTRO	F	100	528	PG	CASTIGLIONE DEL LAGO	€ 195.815,00	€ 197.968,97
Immobile Impianto Irrigazione e laghetto - Docfa 2012	ALTRO	F	116	515	PG	CASTIGLIONE DEL LAGO	€ 661.885,00	€ 669.165,74
Magazzino di Cerreto Km 23+500 - Trasferimento beni ex Anas anno 2010	MAGAZZINO	F	14	524	PG	CERRE TO DI SPOLETO	€ 1.100,93	€ 1.113,04
Magazzino di Borgo Cerreto Km 46+800 - Trasferimento beni ex Anas anno 2010	MAGAZZINO	F	35	611	PG	CERRE TO DI SPOLETO	€ 826,36	€ 835,45
FONTE A DIACCIANO	ALTRO	F	63	79	PG	CITTA' DELLA PIEVE	€ 36.432,96	€ 36.833,73
SALCI	ALTRO	F	104	64	PG	CITTA' DELLA PIEVE	€ 58.396,61	€ 59.038,98
CC di Musigliano Km 77+925 - Trasferimento beni ex Anas anno 2010	CASA CANTONIERA	F	44	151	PG	CITTA' DELLA PIEVE	€ 133.344,04	€ 134.810,82
Magazzino di Le Selve Km 34+120 - Trasferimento beni ex Anas anno 2010	MAGAZZINO	F	50	119	PG	CITTA' DELLA PIEVE	€ 2.072,57	€ 2.095,37



ELENCO FABBRICATI ANNO 2013

Sviluppumbria S.p.A.
Via Don Bosco, 11 - Perugia

Denominazione del complesso o fabbricato	Tipologia prevalente	Catasto	Fg	Part.IIa	Provincia	Comune	Valore del bene anno 2012	Valore del bene anno 2013
Magazzino di Città della Pieve Km 75+830 - Trasferimento beni ex Anas anno 2010	MAGAZZINO	F	56/66	713/650	PG	CITTA' DELLA PIEVE	€ 5.066,13	€ 5.121,85
ARZILLANO	FABBRICATO RURALE	F	27	502	PG	CITTA' DI CASTELLO	€ 52.581,48	€ 53.159,87
BOCCA SERIOLA	FABBRICATO RURALE	F	58	536/537/7/8	PG	CITTA' DI CASTELLO	€ 1.876.853,82	€ 1.897.499,21
CA' DEL PASQUI	FABBRICATO RURALE	F	36	543	PG	CITTA' DI CASTELLO	€ 19.167,94	€ 19.378,79
CA' FARINO	ABITAZIONE RURALE - unità collabente	F	4	530	PG	CITTA' DI CASTELLO	€ 102.064,28	€ 101.376,00
CA' I FORTI	ABITAZIONE RURALE - rudere	F	204	501	PG	CITTA' DI CASTELLO	€ 106.136,39	€ 107.303,89
CAI FIRENZE I	FABBRICATO RURALE	F	79	5/535	PG	CITTA' DI CASTELLO	€ 351.131,81	€ 354.994,26
CAI FIRENZE II	FABBRICATO RURALE	F	58	38	PG	CITTA' DI CASTELLO	€ 97.649,12	€ 98.723,26
CAICOCCHI	ABITAZIONE RURALE - rudere	F	193	502	PG	CITTA' DI CASTELLO	€ 33.367,54	€ 33.734,58
CALCINETO	ABITAZIONE RURALE - rudere	F	6	101	PG	CITTA' DI CASTELLO	€ 47.486,49	€ 48.008,84
CALDESE	ABITAZIONE RURALE - rudere	F	165	535	PG	CITTA' DI CASTELLO	€ 37.947,40	€ 38.364,82
CAMPING LA MONTESCA	ALTRO - camping	F	153	43/788	PG	CITTA' DI CASTELLO	€ 614.736,90	€ 621.499,01
CAMPO	FABBRICATO RURALE	F	167	44	PG	CITTA' DI CASTELLO	€ 1.939.360,45	€ 1.960.693,42

ELENCO FABBRICATI ANNO 2013



Sviluppumbria S.p.A.
Via Don Bosco, 11 - Perugia

Denominazione del complesso o fabbricato	Tipologia prevalente	Catasto	Fg	Part.IIa	Provincia	Comune	Valore del bene anno 2012	Valore del bene anno 2013
CANNETO	FABBRICATO RURALE	F	117	528/531/ 530	PG	CITTA' DI CASTELLO	€ 770.718,77	€ 779.196,68
CANOCCHIA	FABBRICATO RURALE - rudere	F	205	102/101	PG	CITTA' DI CASTELLO	€ 120.902,80	€ 122.232,73
CAPANNE-CITTA' DI CASTELLO	FABBRICATO RURALE	F	117	532/533	PG	CITTA' DI CASTELLO	€ 108.499,03	€ 109.692,52
CAPRIANO I e II	FABBRICATO RURALE	F	192	101	PG	CITTA' DI CASTELLO	€ 143.376,14	€ 144.953,28
CAPUZZA	FABBRICATO RURALE	F	119	501/534	PG	CITTA' DI CASTELLO	€ 726.940,87	€ 631.990,37
CARANIERI - Immobile non più presente in loco, effettuata variazione catastale con assegnazione qualità CT	FABBRICATO RURALE	T	102	13	PG	CITTA' DI CASTELLO	€ 94.017,72	€ -
CAROTOLI - Nuova valutazione 2013	ABITAZIONE RURALE - rudere	F	59	533	PG	CITTA' DI CASTELLO	€ 54.045,21	€ 39.500,00
CASA NUOVA	FABBRICATO RURALE - rudere	F	101/118	101/852	PG	CITTA' DI CASTELLO	€ 208.405,13	€ 210.697,59
CASA SERRA	ABITAZIONE RURALE - rudere	T	164/165	34/35/30	PG	CITTA' DI CASTELLO	€ 125.321,36	€ 126.699,90
CASELLA DEL VESCOVO	FABBRICATO RURALE	F/T	103	531/532/92/ 48/533	PG	CITTA' DI CASTELLO	€ 819.823,34	€ 828.841,40
CERRETO	FABBRICATO RURALE	T	160	80	PG	CITTA' DI CASTELLO	€ 44.924,84	€ 45.419,01
CHIGRIGNI	FABBRICATO RURALE	F	99	503	PG	CITTA' DI CASTELLO	€ 59.613,69	€ 60.269,44
CHIUSURE	ABITAZIONE RURALE - rudere	F	201	101	PG	CITTA' DI CASTELLO	€ 35.657,46	€ 36.049,69



ELENCO FABBRICATI ANNO 2013

Sviluppumbria S.p.A.
Via Don Bosco, 11 - Perugia

Denominazione del complesso o fabbricato	Tipologia prevalente	Catasto	Fg	Part.IIa	Provincia	Comune	Valore del bene anno 2012	Valore del bene anno 2013
COACRI - Nuova valutazione 2013	ABITAZIONE CIVILE	F	78	51/53	PG	CITTA' DI CASTELLO	€ 738.198,14	€ 865.374,59
COL DI COACRI - Nuova valutazione 2013	FABBRICATO RURALE	F	57	539	PG	CITTA' DI CASTELLO	€ 21.752,05	€ 7.000,00
COLCELLO	ABITAZIONE RURALE - rudere	F	78	531	PG	CITTA' DI CASTELLO	€ 146.528,20	€ 148.140,01
COLDIGIANELLO	FABBRICATO RURALE	F	178	101/102	PG	CITTA' DI CASTELLO	€ 123.523,89	€ 124.882,65
COLDIGIANO	FABBRICATO RURALE	F	180	101	PG	CITTA' DI CASTELLO	€ 207.330,58	€ 209.611,22
COLLE DELLA PALMA	ABITAZIONE RURALE	F	185	506	PG	CITTA' DI CASTELLO	€ 178.525,87	€ 180.489,65
COLLE DI CICULO	ABITAZIONE RURALE - rudere	F	227	228	PG	CITTA' DI CASTELLO	€ 103.506,84	€ 104.645,42
EDIFICIO VIA MARCONI	UFFICI - NEGOZI	F	147	716	PG	CITTA' DI CASTELLO	€ 583.268,07	€ 589.684,02
EDIFICIO VIA PINCHITORZI	UFFICI PUBBLICI	F	147	683	PG	CITTA' DI CASTELLO	€ 828.732,65	€ 837.848,71
EX OSPEDALE CITTA' DI CASTELLO	EX OSPEDALE	F	148	166	PG	CITTA' DI CASTELLO	€ 5.395.418,13	€ 5.454.767,73
FATTORIA M.MAGGIORE	FABBRICATO RURALE	F	118	100	PG	CITTA' DI CASTELLO	€ 872.614,37	€ 882.213,13
FLAMIA	ABITAZIONE RURALE - rudere	F	78	533	PG	CITTA' DI CASTELLO	€ 118.699,20	€ 120.004,89
GELSI	FABBRICATO RURALE	F	103	40	PG	CITTA' DI CASTELLO	€ 221.484,87	€ 240.476,49

ELENCO FABBRICATI ANNO 2013



Sviluppumbria S.p.A.
Via Don Bosco, 11 - Perugia

Denominazione del complesso o fabbricato	Tipologia prevalente	Catasto	Fg	Part.IIIa	Provincia	Comune	Valore del bene anno 2012	Valore del bene anno 2013
I MONTI	FABBRICATO RURALE	F	181	501	PG	CITTA' DI CASTELLO	€ 42.821,68	€ 43.292,72
IL MOLINO	ABITAZIONE RURALE	F	194	503	PG	CITTA' DI CASTELLO	€ 61.293,30	€ 61.967,53
IL TOPPO	FABBRICATO RURALE	F	80/61	519/501	PG	CITTA' DI CASTELLO	€ 117.997,23	€ 119.295,20
LA CASINA	ABITAZIONE RURALE - rudere	F	183	502	PG	CITTA' DI CASTELLO	€ 131.080,26	€ 132.522,15
LA FORNACE Immobile non più presente in loco, effettuata variazione catastale con assegnazione qualità CT	FABBRICATO RURALE - rudere	T	4	40	PG	CITTA' DI CASTELLO	€ -	€ -
LA MONTESCA	ALTRO - edifici ricettivi	F	153	28/53/38/66/67	PG	CITTA' DI CASTELLO	€ 13.400.215,74	€ 13.547.618,11
LA PIGNA	FABBRICATO RURALE	F	203	501	PG	CITTA' DI CASTELLO	€ 29.142,07	€ 29.462,63
LE ROSE	FABBRICATO RURALE	F	75	510/509	PG	CITTA' DI CASTELLO	€ 163.589,31	€ 195.326,87
MAGAZZINI VIA GRAMSCI-PARCHEGGIO	ALTRO - parcheggio	F	147	687	PG	CITTA' DI CASTELLO	€ 10.951,58	€ 11.072,05
MARIGNOLE	FABBRICATO RURALE - rudere	F	41	501/502	PG	CITTA' DI CASTELLO	€ 205.565,44	€ 207.826,66
MOLINELLO	FABBRICATO RURALE	F	118	78/79/846	PG	CITTA' DI CASTELLO	€ 330.003,13	€ 333.633,16
MOLINO DEL MOLINELLO	FABBRICATO RURALE - rudere	F	118	88/89	PG	CITTA' DI CASTELLO	€ 8.768,97	€ 8.865,43
MONTAGNA	FABBRICATO RURALE - rudere	F	54	101	PG	CITTA' DI CASTELLO	€ 145.960,26	€ 147.565,82



IMMOBILIARE FABBRICATI ANNO 2013

Sviluppumbria S.p.A.
Via Don Bosco, 11 - Perugia

Denominazione del complesso o fabbricato	Tipologia prevalente	Catasto	Fg	Part.IIa	Provincia	Comune	Valore del bene anno 2012	Valore del bene anno 2013
MONTE RUPERTO	ABITAZIONE RURALE - unità collabenti	F	4	531/532	PG	CITTA' DI CASTELLO	€ 28.678,63	€ 57.273,89
PAGINO	ABITAZIONE RURALE	F	185	505	PG	CITTA' DI CASTELLO	€ 40.171,90	€ 40.613,79
PALAZZO DEL CUCCO	ABITAZIONE RURALE	F	183	503	PG	CITTA' DI CASTELLO	€ 61.828,08	€ 62.508,19
PARROCCHIA M.MAGGIORE	FABBRICATO RURALE - rudere	F	118	851	PG	CITTA' DI CASTELLO	€ 79.602,30	€ 80.477,92
PETERTE	ABITAZIONE RURALE	F	52	562	PG	CITTA' DI CASTELLO	€ 106.190,92	€ 86.960,10
PIAGGIA	FABBRICATO RURALE	T	166	581/582	PG	CITTA' DI CASTELLO	€ 225.891,96	€ 228.376,77
PIAN GIOVANNI	FABBRICATO RURALE - rudere	F	183	501	PG	CITTA' DI CASTELLO	€ 20.500,32	€ 20.725,83
PIANAIOLE	FABBRICATO RURALE	F	79	533	PG	CITTA' DI CASTELLO	€ 93.753,06	€ 94.784,35
PODERE MONTE MAGGIORE	FABBRICATO RURALE	F	118	46/843/845/ 97/98/45	PG	CITTA' DI CASTELLO	€ 791.797,09	€ 707.611,50
POZZUOLO	FABBRICATO RURALE	T	27	11	PG	CITTA' DI CASTELLO	€ 47.283,55	€ 47.803,67
RANCO	FABBRICATO RURALE	F	118	850	PG	CITTA' DI CASTELLO	€ 97.115,26	€ 98.317,80
RANCONI	ABITAZIONE RURALE - rudere	T	227	42	PG	CITTA' DI CASTELLO	€ 35.003,20	€ 35.388,23
ROGNI (Valore aggiornato del solo fabbricato F1 con indice istat - sottratto nel 2013 il valore di F2 e F3 in quanto non più presenti in loco)	FABBRICATO RURALE	F	27/28	501/5/12	PG	CITTA' DI CASTELLO	€ 377.799,95	€ 381.955,75

ELENCO FABBRICATI ANNO 2013



Sviluppumbria S.p.A.
Via Don Bosco, 11 - Perugia

Denominazione del complesso o fabbricato	Tipologia prevalente	Catasto	Fg	Part.IIa	Provincia	Comune	Valore del bene anno 2012	Valore del bene anno 2013
ROGNI (nel 2013 eliminato il valore di F2 e F3 in quanto non più presenti in loco)	FABBRICATO RURALE	F	27/28	501/5/12	PG	CITTA' DI CASTELLO	€ 24.151,60	€ -
ROVIGLIANO	FABBRICATO RURALE	F	124	42	PG	CITTA' DI CASTELLO	€ 787.056,79	€ 795.714,42
S.ANDREA II	ALTRO - chiesa abitaz.rurale	F	78	534/535	PG	CITTA' DI CASTELLO	€ 94.768,97	€ 95.811,43
S.ANDREA III	FABBRICATO RURALE	F	78	40	PG	CITTA' DI CASTELLO	€ 146.469,58	€ 148.080,75
S.MARTINO DI CANDEGGIO	ABITAZIONE CIVILE	T	185	110/128	PG	CITTA' DI CASTELLO	€ 444.665,61	€ 449.556,93
S.ZINELLO (CANDEGGIO)	ABITAZIONE RURALE	F	204	502	PG	CITTA' DI CASTELLO	€ 37.075,04	€ 37.482,87
S.ZINO	FABBRICATO RURALE - rudere	F	194	501/502	PG	CITTA' DI CASTELLO	€ 79.272,89	€ 80.144,89
SARNIANELLO	FABBRICATO RURALE - rudere	F	181	502	PG	CITTA' DI CASTELLO	€ 34.021,80	€ 34.396,04
SARNIANO	ABITAZIONE RURALE	F	193	501	PG	CITTA' DI CASTELLO	€ 84.727,37	€ 85.659,37
SARTINO	FABBRICATO RURALE - rudere	F	165	536	PG	CITTA' DI CASTELLO	€ 19.436,57	€ 19.650,38
SASSI GROSSI Immobile non più presente in loco, effettuata variazione catastale con assegnazione qualità CT	FABBRICATO RURALE	T	59	87	PG	CITTA' DI CASTELLO	€ -	€ -
SESSI	FABBRICATO RURALE - rudere	F	79	531/532	PG	CITTA' DI CASTELLO	€ 202.306,60	€ 174.276,56
TELA UMBRA(MUSEO-NEGOZIO-UFFICI-CAMERE)	ALTRO - museo negozi	F	147	675/677/ 679	PG	CITTA' DI CASTELLO	€ 4.624.556,17	€ 4.675.426,29



ELENCO FABBRICATI ANNO 2013

Sviluppumbria S.p.A.
Via Don Bosco, 11 - Perugia

Denominazione del complesso o fabbricato	Tipologia prevalente	Catasto	Fg	Part.IIa	Provincia	Comune	Valore del bene anno 2012	Valore del bene anno 2013
MAGAZZINO TANCREDI	ALTRO	F	147	677	PG	CITTA' DI CASTELLO	€ 229.295,46	€ 231.817,71
VAL DI MELI	FABBRICATO RURALE - rudere	F	100	531/532	PG	CITTA' DI CASTELLO	€ 125.837,06	€ 127.221,26
VAL MAGGIORE	FABBRICATO RURALE - rudere	F	56	561	PG	CITTA' DI CASTELLO	€ 142.632,14	€ 144.201,09
VALCHERACCIA LA CASINA DI SOPRA	ABITAZIONE RURALE	F	177	544	PG	CITTA' DI CASTELLO	€ 23.880,69	€ 24.143,38
VELCI	FABBRICATO RURALE - rudere	F	182	501	PG	CITTA' DI CASTELLO	€ 38.356,32	€ 38.778,24
VIGNOLE	FABBRICATO RURALE	F	61	503/502	PG	CITTA' DI CASTELLO	€ 198.834,91	€ 201.022,09
VITANELLO	FABBRICATO RURALE - rudere	F	226	501	PG	CITTA' DI CASTELLO	€ 64.762,06	€ 65.474,44
VOLPARA	FABBRICATO RURALE - rudere	F	179	566	PG	CITTA' DI CASTELLO	€ 41.883,89	€ 42.344,61
Loc. CAMPO LUNGO snc- Deposito acqua-Cat E/3- Fabbricati non dichiarati- Docfa 2009	ALTRO	F	99	502	PG	CITTA' DI CASTELLO	€ 25.277,77	€ 25.555,82
Strada dei MONTAGNINI snc- Annesso agricolo-Cat C/2- Fabbricati non dichiarati- Docfa 2009	ALTRO	F	119	533	PG	CITTA' DI CASTELLO	€ 7.523,14	€ 7.605,90
Immobile a servizio dei ripetitori-Docfa 2012	ALTRO	F	146	1398	PG	CITTA' DI CASTELLO	€ 820,26	€ 829,28
FCU - LOC. REGNANO KM 28,248	ALTRO-Casello	F	86	63	PG	CITTA' DI CASTELLO	€ 71.355,89	€ 72.140,81
FCU - LOC. RIOSECCO KM 26,206	ALTRO-Casello	F	109	10	PG	CITTA' DI CASTELLO	€ 48.182,65	€ 48.712,66

ELENCO FABBRICATI ANNO 2013



Sviluppumbria S.p.A.
Via Don Bosco, 11 - Perugia

Denominazione del complesso o fabbricato	Tipologia prevalente	Catasto	Fg	Part.IIa	Provincia	Comune	Valore del bene anno 2012	Valore del bene anno 2013
FCU - FRAZ. GRATICOLE KM 24,523	ALTRO-Casello	F	131	22	PG	CITTA' DI CASTELLO	€ 98.078,61	€ 99.157,48
FCU - STAZIONE CITTA' DI CASTELLO KM 22,876- Valutazione del 2009 per nuovo accatastamento	ALTRO-Stazione	F	149	3222/3223/255	PG	CITTA' DI CASTELLO	€ 530.886,83	€ 536.726,58
FCU - STAZIONE CITTA' DI CASTELLO KM 22,876-Bar	ALTRO	F	149	1397	PG	CITTA' DI CASTELLO	€ 121.964,43	€ 123.306,04
FCU - CANOSCIO/FABRECCE KM 13,636	ALTRO-Casello	F	264	117	PG	CITTA' DI CASTELLO	€ 59.641,95	€ 60.298,01
FCU - LOC. TRESTINA KM 11,995	ALTRO-Stazione	F	294	276	PG	CITTA' DI CASTELLO	€ 197.599,13	€ 199.772,72
FCU - LOC. S.SECONDO KM 15,978	ALTRO-Stazione	F	242	180	PG	CITTA' DI CASTELLO	€ 74.926,59	€ 75.750,78
FCU - LOC. GARAVELLE KM 20,633	ALTRO-Casello	F	175	130	PG	CITTA' DI CASTELLO	€ 71.027,53	€ 71.808,83
FCU - LOC. S.SECONDO KM 22,545	ALTRO-Casello	F	155	12	PG	CITTA' DI CASTELLO	€ 60.396,96	€ 61.061,33
FCU - LOC. S.SECONDO KM 15,063	ALTRO-Casello	F	242	305	PG	CITTA' DI CASTELLO	€ 41.427,70	€ 41.883,40
FCU - LOC. LUCARI KM 17,758	ALTRO-Casello	F	196	68	PG	CITTA' DI CASTELLO	€ 41.896,79	€ 42.357,66
Magazzino di Ponte d'Avorio - Trasferimento beni ex Anas anno 2010	MAGAZZINO	F	217	43	PG	CITTA' DI CASTELLO	€ 6.442,95	€ 6.513,82
Centro di Raccolta Rio Secco Km 13+800 - Trasferimento beni ex Anas anno 2010	ALTRO	F	146	1086	PG	CITTA' DI CASTELLO	€ 77.563,33	€ 78.416,52
CC di Fraccano Km 14+400 - Trasferimento beni ex Anas anno 2010	CASA CANTONIERA	F	56	49	PG	CITTA' DI CASTELLO	€ 37.718,33	€ 38.133,23



ELENCO FABBRICATI ANNO 2013

Sviluppumbria S.p.A.
Via Don Bosco, 11 - Perugia

Denominazione del complesso o fabbricato	Tipologia prevalente	Catasto	Fg	Part.IIa	Provincia	Comune	Valore del bene anno 2012	Valore del bene anno 2013
CC di Taverne di Corciano Km 20+200 - Trasferimento beni ex Anas anno 2010	CASA CANTONIERA	F	27	192	PG	CORCIANO	€ 116.332,99	€ 117.612,66
Magazzino di Lancia Fame Km 209+200 - Trasferimento beni ex Anas anno 2010	MAGAZZINO	F	6	61	PG	COSTACCIARO	€ 495,82	€ 501,27
Magazzino di Caprile Km 206+500 - Trasferimento beni ex Anas anno 2010	MAGAZZINO	F	20	35	PG	COSTACCIARO	€ 495,82	€ 501,27
CC di Costacciaro Km 205+125 - Trasferimento beni ex Anas anno 2010	CASA CANTONIERA	F	21	463-464-462	PG	COSTACCIARO	€ 91.997,99	€ 93.009,97
CASTELLO DI CASALINA	ALTRO - sale pubbliche	F	37	11	PG	DERUTA	€ 1.767.436,75	€ 1.786.878,55
FCU - S. NICOLO' DI CELLE KM 39,219	ALTRO-Casello	F	2	100	PG	DERUTA	€ 70.850,64	€ 71.630,00
FCU - S. NICOLO' KM 39,339	ALTRO-Stazione	F	2	102/172	PG	DERUTA	€ 126.921,75	€ 128.317,88
FCU - S. ANGELO KM 40,313	ALTRO-Casello	F	8	53	PG	DERUTA	€ 65.869,17	€ 66.593,73
FCU - KM 41,168-Garitta	ALTRO	F	17	61	PG	DERUTA	€ 2.894,98	€ 2.926,82
FCU - KM 42,189-Garitta	ALTRO	F	17	165	PG	DERUTA	€ 2.894,98	€ 2.926,82
FCU - FANCIULLATA KM 41,883	ALTRO-Abitazione	F	17	157	PG	DERUTA	€ 70.873,67	€ 71.653,28
CHIESA EX OSPEDALE DI FOLIGNO	CHIESA	F	201	141	PG	FOLIGNO	€ 48.842,73	€ 49.380,00
EDIFICI CENTRO PROTEZIONE CIVILE (il valore è riferito al costo di costruzione degli edifici ultimati e alle opere di urbanizzazione dell' area)	ALTRO	F	117	4025/4026/4 144/4145/41 46/4147/412 7	PG	FOLIGNO	€ 8.131.101,13	€ 8.220.543,24

ELENCO FABBRICATI ANNO 2013



Sviluppumbria S.p.A.
Via Don Bosco, 11 - Perugia

Denominazione del complesso o fabbricato	Tipologia prevalente	Catasto	Fg	Part.IIa	Provincia	Comune	Valore del bene anno 2012	Valore del bene anno 2013
FORESTERIA EX - APT	ALTRO	F	201	198	PG	FOLIGNO	€ 229.041,00	€ 231.560,45
PALAZZINA N.1 DI PORTA ROMANA EX- APT	SEDE S.T.T.e IAT	F	220	1	PG	FOLIGNO	€ 572.602,52	€ 578.901,14
PALAZZINA N.2 DI PORTA ROMANA EX- APT	MUSEO	F	221	222	PG	FOLIGNO	€ 604.413,76	€ 611.062,31
QUOTA PALAZZO PIERANTONI EX- APT	OSTELLO	F			PG	FOLIGNO	€ 1.145.205,03	€ 1.157.802,29
CASEVECCHIE CENTRO STOCCAGGIO E RICICLAGGIO RIFIUTI	ALTRO	F	295	195	PG	FOLIGNO	€ 3.901.298,04	€ 3.944.212,32
Stazione di Pompaggio e Cabina Enel Vocabolo Hoffman - Fabbricati non dichiarati - Docfa 2011	ALTRO	F	119	1013	PG	FOLIGNO	€ 31.666,32	€ 32.014,65
Magazzino di Foligno - Trasferimento beni ex Anas anno 2010	MAGAZZINO	F	37	284	PG	FOLIGNO	€ 1.734,03	€ 1.753,10
Magazzino di Osteria del Gatto Km 195+300 - Trasferimento beni ex Anas anno 2010	MAGAZZINO	F	29	351	PG	FOSSATO DI VICO	€ 16.348,62	€ 16.528,46
FCU - KM 59,019	ALTRO-Casello	F	17	54	PG	FRATTA TODINA	€ 34.327,63	€ 34.705,23
FCU - KM 55,757	ALTRO-Casello	F	7	72	PG	FRATTA TODINA	€ 40.928,45	€ 41.378,66
FCU - KM 58,098	ALTRO-Stazione	F	17	50/52/214/ 51	PG	FRATTA TODINA	€ 85.982,41	€ 86.928,22
FCU - KM 58,137	ALTRO-Casello	F	17	6/67/215	PG	FRATTA TODINA	€ 34.511,91	€ 34.891,54
Magazzino di Bastardo Km 22+454 - Trasferimento beni ex Anas anno 2010	MAGAZZINO	F	9	532	PG	GIANO DELL'UMBRIA	€ 1.790,00	€ 1.809,69



ELENCO FABBRICATI ANNO 2013

Sviluppumbria S.p.A.
Via Don Bosco, 11 - Perugia

Denominazione del complesso o fabbricato	Tipologia prevalente	Catasto	Fg	Part.IIa	Provincia	Comune	Valore del bene anno 2012	Valore del bene anno 2013
IMPIANTO SERRICOLO AGRITERMIA EX-ESAU- Immobili non ancora trascritti alla CC.RR.II. Strutture costruite su terreni di altra proprietà	ALTRO				PG	GUALDO CATTANEO	€ 61.506,04	€ 62.182,60
VIVAIO GUALDO TADINO	FABBRICATO RURALE	F	39	12/635	PG	GUALDO TADINO	€ 279.329,01	€ 282.401,63
Magazzino di Gualdo Tadino Km 188+950 - Trasferimento beni ex Anas anno 2010	MAGAZZINO	F	40	168	PG	GUALDO TADINO	€ 16.279,32	€ 16.458,39
Magazzino di Roveta Km 183+200 - Trasferimento beni ex Anas anno 2010	MAGAZZINO	F	104	832	PG	GUALDO TADINO	€ 1.032,95	€ 1.044,31
CC Pian di Gualdo Km 192+450 - Trasferimento beni ex Anas anno 2010	CASA CANTONIERA	F	11	39	PG	GUALDO TADINO	€ 72.277,28	€ 73.072,33
Magazzino di Cerqueto - Trasferimento beni ex Anas anno 2010	MAGAZZINO	F	60	504	PG	GUALDO TADINO	€ 9.912,34	€ 10.021,37
Magazzino di Pastina - Trasferimento beni ex Anas anno 2010	MAGAZZINO	F	59	759	PG	GUALDO TADINO	€ 3.269,46	€ 3.305,42
CAI BETTO - Nuova valutazione 2013	FABBRICATO RURALE	F	31	507	PG	GUBBIO	€ 341.608,93	€ 318.980,25
CAI MIARI	ABITAZIONE RURALE	F	17	535/536	PG	GUBBIO	€ 164.295,86	€ 166.103,11
CAI PAUSELLI - Nuova valutazione 2013	ABITAZIONE RURALE	F	31	505	PG	GUBBIO	€ 345.085,27	€ 299.115,00
CAI SEVERINI - Nuova valutazione 2013	FABBRICATO RURALE	F	34/35	109/110/515	PG	GUBBIO	€ 571.999,52	€ 453.152,24
CAI VILLA	ABITAZIONE RURALE - rudere	F	24	505	PG	GUBBIO	€ 29.328,36	€ 29.650,97

ELENCO FABBRICATI ANNO 2013



Sviluppumbria S.p.A.
Via Don Bosco, 11 - Perugia

Denominazione del complesso o fabbricato	Tipologia prevalente	Catasto	Fg	Part.IIa	Provincia	Comune	Valore del bene anno 2012	Valore del bene anno 2013
CAIGNANI	FABBRICATO RURALE	F	35	516/512	PG	GUBBIO	€ 367.736,15	€ 371.781,25
CASA NOVA IATRINA	ABITAZIONE RURALE - rudere	F	23	505	PG	GUBBIO	€ 10.308,09	€ 10.421,48
CASELLACCE Immobile non più presente in loco, effettuata variazione catastale con assegnazione qualità CT	ABITAZIONE RURALE - rudere	T	31	30	PG	GUBBIO	€ -	€ -
CASETTA O CASELLA-GUBBIO - Immobile non più presente in loco, effettuata variazione catastale con assegnazione qualità CT	FABBRICATO RURALE	T	35	58	PG	GUBBIO	€ 25.966,16	€ -
CERQUETO	ABITAZIONE RURALE - rudere	F	36	501	PG	GUBBIO	€ 34.365,98	€ 34.744,01
I PIANACCI	FABBRICATO RURALE - rudere	T	23	159	PG	GUBBIO	€ 26.199,02	€ 26.487,21
LA CASTAGNA	FABBRICATO RURALE	F	24	501	PG	GUBBIO	€ 82.765,72	€ 83.676,14
PALAZZO SESSE	ABITAZIONE RURALE - rudere	F	34	107	PG	GUBBIO	€ 51.909,60	€ 52.480,61
SALIA	FABBRICATO RURALE	F	17/25	537/2	PG	GUBBIO	€ 258.991,43	€ 261.840,33
SESSE - Nuova valutazione 2013	FABBRICATO RURALE	F	34	108	PG	GUBBIO	€ 288.552,65	€ 383.632,00
TATRINA	ABITAZIONE RURALE - rudere	F	24	503/504	PG	GUBBIO	€ 33.491,35	€ 33.859,76
VAL CIGIANA	FABBRICATO RURALE	F	24	502	PG	GUBBIO	€ 41.788,93	€ 42.248,61
VECCHINA - Nuova valutazione 2013	FABBRICATO RURALE - rudere	F	31	504	PG	GUBBIO	€ 74.877,04	€ 126.456,01



ELENCO FABBRICATI ANNO 2013

Sviluppumbria S.p.A.
Via Don Bosco, 11 - Perugia

Denominazione del complesso o fabbricato	Tipologia prevalente	Catasto	Fg	Part.IIIa	Provincia	Comune	Valore del bene anno 2012	Valore del bene anno 2013
Loc. CAI SEVERINI snc-Deposito acqua-Cat E/3-Fabbricati non dichiarati-Docfa 2009	ALTRO	F	34	103	PG	GUBBIO	€ 22.891,85	€ 23.143,67
Loc. CAI SEVERINI snc-Deposito acqua-Cat E/3-Fabbricati non dichiarati-Docfa 2009	ALTRO	F	34	105	PG	GUBBIO	€ 22.891,85	€ 23.143,67
Magazzino di Gubbio SS 298 - Trasferimento beni ex Anas anno 2010	MAGAZZINO	F	413	98	PG	GUBBIO	€ 6.442,95	€ 6.513,82
Pertinenza - Trasferimento beni ex Anas anno 2010 - Nota 2	ALTRO	T	413	163	PG	GUBBIO	€ -	€ -
Pertinenza - Trasferimento beni ex Anas anno 2010 - Nota 2	ALTRO	T	488	23	PG	GUBBIO	€ -	€ -
Pertinenza - Trasferimento beni ex Anas anno 2010 - Nota 2	ALTRO	T	114	66	PG	GUBBIO	€ -	€ -
Magazzino Km 8+750 - Trasferimento beni ex Anas anno 2010	MAGAZZINO	T	52	14	PG	GUBBIO	€ 2.147,65	€ 2.171,27
Magazzino di Gubbio Km 7+890 - Trasferimento beni ex Anas anno 2010	MAGAZZINO	F	147	502	PG	GUBBIO	€ 1.927,29	€ 1.948,49
Magazzino di Belvedere Km 27+350 - Trasferimento beni ex Anas anno 2010	MAGAZZINO	F	473	552	PG	GUBBIO	€ 1.927,29	€ 1.948,49
Centro di Raccolta Cipolletto Km 14+150 - Trasferimento beni ex Anas anno 2010	ALTRO	F	258	136	PG	GUBBIO	€ 256.963,00	€ 259.789,60
CENTRO APICOLTURA	UFFICI PUBBLICI	F	32	55	PG	MAGIONE	€ 1.175.713,65	€ 575.311,50
CENTRO VISITA OASI LA VALLE	FABBRICATO RURALE	F	53	27/26/960/958	PG	MAGIONE	€ 857.241,69	€ 866.671,35
EX CASELLO IDRAULICO	ALTRO - servizi lacustri	F	26	320	PG	MAGIONE	€ 321.428,85	€ 324.964,57

ELENCO FABBRICATI ANNO 2013



Sviluppumbria S.p.A.
Via Don Bosco, 11 - Perugia

Denominazione del complesso o fabbricato	Tipologia prevalente	Catasto	Fg	Part.IIa	Provincia	Comune	Valore del bene anno 2012	Valore del bene anno 2013
ISTITUTO DI IDROLOGIA E PESCOLTURA	ALTRO - laboratori	F	26	318	PG	MAGIONE	€ 16.341,81	€ 16.521,57
PORTO LACUALE MONTE DEL LAGO	ALTRO	T	26		PG	MAGIONE	€ 68.447,38	€ 69.200,30
PORTO LACUALE SANT' ARCEANGELO	ALTRO	T	60		PG	MAGIONE	€ 164.273,70	€ 166.080,71
PORTO LACUALE SAN FELICIANO	ALTRO	T	41		PG	MAGIONE	€ 219.031,58	€ 221.440,93
PORTO LACUALE TORRICELLA	ALTRO	T	12/18		PG	MAGIONE	€ 219.031,58	€ 221.440,93
TEATRO MENGONI	ALTRO-Teatro	F	29	11	PG	MAGIONE	€ 811.238,25	€ 820.161,87
Magazzino di Montecolognola Km 29+350 - Trasferimento beni ex Anas anno 2010	MAGAZZINO	F	12	500	PG	MAGIONE	€ 2.477,75	€ 2.505,01
Magazzino Km 9+520 - Trasferimento beni ex Anas anno 2010	MAGAZZINO	F	61	535	PG	MAGIONE	€ 1.879,31	€ 1.899,98
Bagni Pubblici Porto Lacuale San Feliciano - Fabbricati non dichiarati - Docfa 2011	ALTRO	F	41	2005	PG	MAGIONE	€ 13.767,06	€ 13.918,50
FCU - LOC. FONTANA PADUELLE KM 52,986	ALTRO-Casello	F	153	80	PG	MARSCIANO	€ 28.355,05	€ 28.666,96
FCU - LOC. LE LOGGE KM 45,082	ALTRO-Casello	F	88	23	PG	MARSCIANO	€ 101.190,27	€ 102.303,36
FCU - KM 47,265	ALTRO-Casello	F	107	228	PG	MARSCIANO	€ 28.229,40	€ 28.539,93
FCU - KM 48,823	ALTRO-Casello	F	143	55	PG	MARSCIANO	€ 40.543,12	€ 40.989,09

ELENCO FABBRICATI ANNO 2013



Sviluppumbria S.p.A.
Via Don Bosco, 11 - Perugia

Denominazione del complesso o fabbricato	Tipologia prevalente	Catasto	Fg	Part.IIa	Provincia	Comune	Valore del bene anno 2012	Valore del bene anno 2013
Magazzino Svincolo Km 41+400 - Trasferimento beni ex Anas anno 2010	MAGAZZINO	F	45	771	PG	MASSA MARTANA	€ 10.552,10	€ 10.668,17
Acquedotto Rurale "Raggio, Belvedere, Cimacolle" - Fabbricati non dichiarati - Docfa 2011	ALTRO	F	19	600	PG	MASSA MARTANA	€ 12.443,31	€ 12.580,18
FCU - MADONNA DEL PIANO KM 60,147	ALTRO-Casello	F	14	77	PG	MONTE CASTELLO DI VIBIO	€ 67.951,61	€ 68.699,08
Magazzino di Madonna del Piano Km 9+616 - Trasferimento beni ex Anas anno 2010	MAGAZZINO	F	5	1103	PG	MONTE CASTELLO DI VIBIO	€ 1.156,91	€ 1.169,63
CALDARARA	FABBRICATO RURALE	F	5	49	PG	MONTONE	€ 75.138,30	€ 75.964,82
CASA IL COLLE - Nuova valutazione 2013	FABBRICATO RURALE	F	6	22-23-25-26-27-107-108	PG	MONTONE	€ 342.056,25	€ 435.660,19
COLOMBARA	FABBRICATO RURALE	F	5	10	PG	MONTONE	€ 116.085,09	€ 117.362,03
COLOTI - Valutazione aggiornata nel 2010 per nuovo accatastamento	ALTRO - osservatorio abitazioni	F	9	13/17/501	PG	MONTONE	€ 1.056.992,92	€ 1.068.619,84
GAIANELLO	FABBRICATO RURALE	F	10	30/31	PG	MONTONE	€ 92.436,81	€ 93.453,61
GAIANO	FABBRICATO RURALE	F	10	38	PG	MONTONE	€ 221.339,02	€ 223.773,75
IL BAGNO	FABBRICATO RURALE	F	3/10	62/6	PG	MONTONE	€ 113.573,51	€ 114.822,82
LOCO	FABBRICATO RURALE - rudere	F	3	65	PG	MONTONE	€ 64.023,96	€ 64.728,23
MOLINACCIO	ABITAZIONE RURALE - rudere	F	1	54	PG	MONTONE	€ 29.878,12	€ 30.206,78



ELENCO FABBRICATI ANNO 2013

Sviluppumbria S.p.A.
Via Don Bosco, 11 - Perugia


Denominazione del complesso o fabbricato	Tipologia prevalente	Catasto	Fg	Part.IIa	Provincia	Comune	Valore del bene anno 2012	Valore del bene anno 2013
MURCIGIANGI	FABBRICATO RURALE	F	2	19	PG	MONTONE	€ 76.323,34	€ 77.162,90
PICCIATI	ABITAZIONE RURALE - rudere	F	3	7	PG	MONTONE	€ 179.912,10	€ 181.891,13
ROCCA D'ARIES-Nuova valutazione 2013 (confermato il valore del 2012)	ALTRO	F	19	17	PG	MONTONE	€ 1.691.513,00	€ 1.691.513,00
ROCCA D'ARIES - Manufatto a servizio dell'acquedotto - Docfa 2013	ALTRO	F	19	507	PG	MONTONE	€ -	€ 6.804,00
BANDITA 1-Nuova valutazione 2013	ABITAZIONE RURALE	F	82	18	PG	NOCERA UMBRA	€ 441.000,00	€ 409.500,00
CASA OLIVIERI -Nuova valutazione	ABITAZIONE RURALE	F	82	12	PG	NOCERA UMBRA	€ 473.640,00	€ 458.994,00
CASA S.LUCIA 2	FABBRICATO RURALE	F	82	36	PG	NOCERA UMBRA	€ 151.730,52	€ 153.399,55
CASA S.TOMMASO	FABBRICATO RURALE - rudere	F	73	102	PG	NOCERA UMBRA	€ 89.797,99	€ 90.785,76
CASA TORRE-Nuova valutazione 2013	FABBRICATO RURALE - rudere	F	64	15	PG	NOCERA UMBRA	€ 73.567,40	€ 76.950,00
S.BARTOLOMEO	FABBRICATO RURALE	F	73	5	PG	NOCERA UMBRA	€ 16.572,45	€ 16.754,75
Magazzino di Nocera Umbra Km 173+973 - Trasferimento beni ex Anas anno 2010	MAGAZZINO	F	87	134	PG	NOCERA UMBRA	€ 7.723,81	€ 7.808,77
Magazzino di Paccarello Km 173+050 - Trasferimento beni ex Anas anno 2010	MAGAZZINO	F	87	1140	PG	NOCERA UMBRA	€ 702,41	€ 710,13
CC La Salmata Km 179+300 - Trasferimento beni ex Anas anno 2010	CASA CANTONIERA	F	36	313	PG	NOCERA UMBRA	€ 206.506,32	€ 208.777,89

ELENCO FABBRICATI ANNO 2013



Sviluppumbria S.p.A.
Via Don Bosco, 11 - Perugia

Denominazione del complesso o fabbricato	Tipologia prevalente	Catasto	Fg	Part.IIa	Provincia	Comune	Valore del bene anno 2012	Valore del bene anno 2013
CC Località Scalo Km 171+182 - Trasferimento beni ex Anas anno 2010	CASA CANTONIERA	F	109	103	PG	NOCERA UMBRA	€ 160.867,20	€ 162.636,74
STALLE IN LOC. VALCALDARA	ALTRO	F	181	671/672	PG	NORCIA	€ 207.596,69	€ 209.880,25
PALAZZO BALDESCHI	ALTRO	F	7	28	PG	PACIANO	€ 565.375,29	€ 571.594,41
EX FRANTOIO	ALTRO	F	40	402	PG	PANICALE	€ 359.348,71	€ 363.301,54
Magazzino Frazione Tavernelle - Trasferimento beni ex Anas anno 2010	MAGAZZINO	F	64	579	PG	PANICALE	€ 14.042,81	€ 14.197,28
PORTO LACUALE PASSIGNANO SUL TRASIMENO	ALTRO	T			PG	PASSIGNANO SUL TRASIMENO	€ 219.031,58	€ 221.440,93
STRADA STATALE 75 BIS	ALTRO	F	40/41	691/1079/1080	PG	PASSIGNANO SUL TRASIMENO	€ 108.226,68	€ 109.417,17
PIAZZA ACTON	ALTRO	F	40	1086	PG	PASSIGNANO SUL TRASIMENO	€ 194.003,86	€ 196.137,90
Magazzino di Passignano Km 36+250 - Trasferimento beni ex Anas anno 2010	MAGAZZINO	F	40	1073	PG	PASSIGNANO SUL TRASIMENO	€ 8.054,36	€ 8.142,95
APPARTAMENTI DI PALAZZO DANZETTA, VIA MAZZINI 21EX-APT	SEDE A.P.T. REGIONALE	F	402	318 sub 7/ 319/ 321 sub 52	PG	PERUGIA	€ 1.272.450,04	€ 1.286.446,99
CHIESA EX OSPEDALE DI PERUGIA	ALTRO	F	236	144	PG	PERUGIA	€ 374.839,58	€ 378.962,81
COMPLESSO DI SAN MATTEO DEGLI ARMENI EX APT	ALTRO	F	215	77/78/310	PG	PERUGIA	€ 1.590.562,55	€ 1.608.058,74
EDIFICIO IL BROLETTO	UFFICI PUBBLICI	F	233/252	1579/58	PG	PERUGIA	€ 25.654.074,89	€ 25.936.269,71



ELENCO FABBRICATI ANNO 2013

Sviluppumbria S.p.A.
Via Don Bosco, 11 - Perugia

Denominazione del complesso o fabbricato	Tipologia prevalente	Catasto	Fg	Part.IIa	Provincia	Comune	Valore del bene anno 2012	Valore del bene anno 2013
EDIFICIO PIAZZA PARTIGIANI	UFFICI PUBBLICI	F	253	480	PG	PERUGIA	€ 7.794.067,99	€ 7.879.802,74
EX VILLA DEL FAVARONE	ALLOGGI PER STUDENTI UNIVERSITARI	F	236	129/242	PG	PERUGIA	€ 2.597.070,52	€ 2.625.638,29
LOCALI DI VIA BENEDETTA	UFFICI PUBBLICI	F	234	123/124	PG	PERUGIA	€ 11.358.775,00	€ 11.483.721,53
LOCALI VIA DEL VERZARO	ALTRO - Fonoteca	F	234	457	PG	PERUGIA	€ 248.121,72	€ 250.851,06
LOCALI VIA ELCE DI SOTTO/C	ALTRO - casa dello studente	F	234	185	PG	PERUGIA	€ 1.704.928,11	€ 1.723.682,32
LOCALI VIA ELCE DI SOTTO/D	ALTRO - casa dello studente	F	234	648	PG	PERUGIA	€ 6.341.136,67	€ 6.410.889,17
PALAZZO AJO' (p.3° e 4°)	UFFICI PUBBLICI	F	402	271	PG	PERUGIA	€ 2.190.315,89	€ 2.214.409,36
PALAZZO CESARONI	SEDE CONSIGLIO REGIONALE	F	402	467	PG	PERUGIA	€ 13.752.829,22	€ 13.904.110,34
PALAZZO DONINI	SEDE GIUNTA REGIONALE	F	402	466	PG	PERUGIA	€ 14.471.143,32	€ 14.630.325,89
VIA MAZZINI, 6	UFFICI PUBBLICI	F	402	273	PG	PERUGIA	€ 861.389,63	€ 870.864,92
FCU - LOC. S. ORFETO KM 8,102	ALTRO-Casello	F	10	84	PG	PERUGIA	€ 107.174,57	€ 108.353,49
FCU - LOC. PALAZZACCIA KM 9,240	ALTRO-Casello	F	19	33	PG	PERUGIA	€ 122.855,71	€ 124.207,12
FCU - LOC. OSPIZIALETTO KM 10,622	ALTRO-Casello	F	36	81/377	PG	PERUGIA	€ 59.219,76	€ 59.871,18

ELENCO FABBRICATI ANNO 2013



Sviluppumbria S.p.A.
Via Don Bosco, 11 - Perugia

Denominazione del complesso o fabbricato	Tipologia prevalente	Catasto	Fg	Part.IIa	Provincia	Comune	Valore del bene anno 2012	Valore del bene anno 2013
FCU - LOC. SOLFAGNANO PARLESCA KM 11,918	ALTRO-Casello	F	57	5/124	PG	PERUGIA	€ 78.077,34	€ 78.936,19
FCU - LOC. SOLFAGNANO PARLESCA KM 11,920	ALTRO-Stazione	F	57	17/18	PG	PERUGIA	€ 174.007,05	€ 175.921,13
FCU - STRADA SAN BARTOLOMEO LE BOTTI KM 14,390	ALTRO-Casello	F	74	91	PG	PERUGIA	€ 72.079,64	€ 72.872,51
FCU - LOC. CASACCE KM 15,629	ALTRO-Casello	F	98	5	PG	PERUGIA	€ 69.941,91	€ 70.711,27
FCU - LOC. LA FORRA KM 17,310	ALTRO-Casello	F	99	64	PG	PERUGIA	€ 66.619,72	€ 67.352,53
FCU - LOC. PONTE PATTOLI/RESINA KM 17,469	ALTRO-Stazione	F	99	70/74	PG	PERUGIA	€ 168.629,22	€ 170.484,15
FCU - LOC. PRESCIUTTO KM 18,873	ALTRO-Casello	F	127	48	PG	PERUGIA	€ 68.903,20	€ 69.661,14
FCU - LOC. RAMAZZANO KM 20,195	ALTRO-Casello	F	160	40	PG	PERUGIA	€ 117.606,04	€ 118.899,71
FCU - LOC. RAMAZZANO	ALTRO-Abitazione	F	160	41/66/67	PG	PERUGIA	€ 168.957,59	€ 170.816,12
FCU - LOC. VILLA II KM 21,696	ALTRO-Casello	F	179	47/72	PG	PERUGIA	€ 79.880,00	€ 80.758,68
FCU - LOC. PONTE FELCINO KM 22,760	ALTRO-Casello	F	197	89	PG	PERUGIA	€ 132.676,52	€ 134.135,96
FCU - LOC. VALVITIANO II KM 24,473	ALTRO-Casello	F	219	8	PG	PERUGIA	€ 58.499,37	€ 59.142,86
FCU - LOC. MADONNA DEL COLLE KM 25,555	ALTRO-Casello	F	219	129	PG	PERUGIA	€ 63.930,80	€ 64.634,04

ELENCO FABBRICATI ANNO 2013



Sviluppumbria S.p.A.
Via Don Bosco, 11 - Perugia

Denominazione del complesso o fabbricato	Tipologia prevalente	Catasto	Fg	Part.IIa	Provincia	Comune	Valore del bene anno 2012	Valore del bene anno 2013
FCU - STRADA CASELLI	ALTRO-Casello	F	287	43	PG	PERUGIA	€ 40.671,56	€ 41.118,95
FCU - LOC. BALANZANO KM 32,529	ALTRO-Casello	F	310	43	PG	PERUGIA	€ 122.529,02	€ 123.876,84
FCU - LOC. BALANZANO KM 33,213	ALTRO-Casello	F	310	107	PG	PERUGIA	€ 117.578,40	€ 118.871,76
FCU - LOC. IL CAMPACCIO	ALTRO-Magazzino	F	328	25	PG	PERUGIA	€ 3.859,97	€ 3.902,43
FCU - LOC. IL CAMPACCIO KM 34,543	ALTRO-Casello	F	328	57	PG	PERUGIA	€ 115.216,18	€ 116.483,55
FCU - LOC. SAN MARTINO IN CAMPO KM 36,037	ALTRO-Casello	F	351	58	PG	PERUGIA	€ 114.060,19	€ 115.314,86
FCU - SAN MARTINO IN CAMPO KM 36,206	ALTRO-Stazione	F	351	62/65	PG	PERUGIA	€ 174.375,62	€ 176.293,76
FCU - LOC. FORTEBRACCIO KM 37,298	ALTRO-Casello	F	371	11	PG	PERUGIA	€ 154.861,32	€ 156.564,79
FCU - LOC. VESCOVATO I KM 38,380	ALTRO-Casello	F	382	115/167	PG	PERUGIA	€ 78.586,64	€ 79.451,09
EDIFICIO PIAZZA PARTIGIANI - Trasferimento del 2010	UFFICI PUBBLICI e AUTORIMESSA	F	253	480	PG	PERUGIA	€ 1.481.885,28	€ 1.498.186,02
Magazzino di Castellaccio Km 32+850 - Trasferimento beni ex Anas anno 2010	MAGAZZINO	F	107	137	PG	PERUGIA	€ 1.239,54	€ 1.253,18
CC di San Sisto Km 4+345 - Trasferimento beni ex Anas anno 2010	CASA CANTONIERA	F	281	339	PG	PERUGIA	€ 111.230,88	€ 112.454,42
Magazzino di Farneto Km 37+300 - Trasferimento beni ex Anas anno 2010	MAGAZZINO	F	135	709	PG	PERUGIA	€ 2.725,66	€ 2.755,64



ELENCO FABBRICATI ANNO 2013

Sviluppumbria S.p.A.
Via Don Bosco, 11 - Perugia

Denominazione del complesso o fabbricato	Tipologia prevalente	Catasto	Fg	Part.IIa	Provincia	Comune	Valore del bene anno 2012	Valore del bene anno 2013
Magazzino SS 318 Km 29+450 - Trasferimento beni ex Anas anno 2010	MAGAZZINO	F	206	679	PG	PERUGIA	€ 1.734,03	€ 1.753,10
CERRO DELLA CROCE - EX FIBBINO	FABBRICATO RURALE	F	103	36/39	PG	PIEGARO	€ 276.223,90	€ 279.262,36
GAICHE-Acque Minerali - Valutazione effettuata nel 2010	ALTRO	F	86	74	PG	PIEGARO	€ 5.055,06	€ 5.110,67
BARBIANO	FABBRICATO RURALE	F	72	501	PG	PIETRALUNGA	€ 46.397,56	€ 46.907,93
BELVEDERE SPESCE	FABBRICATO RURALE	F	112	508	PG	PIETRALUNGA	€ 100.553,64	€ 101.659,73
BOSCO	FABBRICATO RURALE	F	96	553	PG	PIETRALUNGA	€ 46.952,54	€ 47.469,02
BOTTINE	FABBRICATO RURALE	F	108	115	PG	PIETRALUNGA	€ 42.309,17	€ 42.774,57
CAI GIRELLI	FABBRICATO RURALE	F	49	507	PG	PIETRALUNGA	€ 90.216,45	€ 91.208,83
CAI GUIDI	FABBRICATO RURALE - rudere	T	91	34	PG	PIETRALUNGA	€ 14.532,36	€ 14.692,21
CAI PETRACCI	FABBRICATO RURALE	F	85	514	PG	PIETRALUNGA	€ 91.660,48	€ 92.668,74
CAI PIZZICHELLI	FABBRICATO RURALE	F	99	512	PG	PIETRALUNGA	€ 34.130,85	€ 34.506,29
CAI PIZZICHELLI DI CANDELETO	ABITAZIONE RURALE	F	94	125	PG	PIETRALUNGA	€ 355.397,90	€ 359.307,27
CAIGNAGNI	FABBRICATO RURALE	T	116	6/5	PG	PIETRALUNGA	€ 292.813,75	€ 296.034,70

ELENCO FABBRICATI ANNO 2013



Sviluppumbria S.p.A.
Via Don Bosco, 11 - Perugia

Denominazione del complesso o fabbricato	Tipologia prevalente	Catasto	Fg	Part.IIa	Provincia	Comune	Valore del bene anno 2012	Valore del bene anno 2013
CAIMAROCCHI	FABBRICATO RURALE	F	45	506/507	PG	PIETRALUNGA	€ 106.454,79	€ 107.625,79
CAIMATTEI	FABBRICATO RURALE	F/T	34/52	508/79/507/ 515/513	PG	PIETRALUNGA	€ 532.117,21	€ 537.970,50
CAIZINGARI	FABBRICATO RURALE	F	82	504	PG	PIETRALUNGA	€ 91.402,33	€ 92.407,76
CAMPING-SERBATOIO IDRICO CANDELETO	ALTRO	F	93	22	PG	PIETRALUNGA	€ 115.888,92	€ 117.163,70
CANDELETO CASA	ABITAZIONE CIVILE	F	93	110	PG	PIETRALUNGA	€ 386.721,99	€ 390.975,93
CANDELETO SCUOLA	UFFICI PUBBLICI	F	93	108	PG	PIETRALUNGA	€ 975.980,02	€ 986.715,80
CANTARELLO	ABITAZIONE RURALE	F	97	520/521	PG	PIETRALUNGA	€ 94.664,03	€ 95.705,34
CANTINA	FABBRICATO RURALE	F	82	503	PG	PIETRALUNGA	€ 12.898,22	€ 13.040,10
CAREGNI	FABBRICATO RURALE	F	82	505	PG	PIETRALUNGA	€ 49.305,14	€ 49.847,49
IL PRATO o CASA IL PRATO	FABBRICATO RURALE	F	97	522	PG	PIETRALUNGA	€ 34.049,06	€ 34.423,60
CASELLA DI SOTTO	FABBRICATO RURALE	F	99	136/147	PG	PIETRALUNGA	€ 39.469,16	€ 39.903,32
CATAFACCIA	ABITAZIONE RURALE - rudere	F	98	517	PG	PIETRALUNGA	€ 46.861,76	€ 47.377,24
CERTALDO	FABBRICATO RURALE	F	84	506	PG	PIETRALUNGA	€ 45.775,86	€ 46.279,40



LENCO FABBRICATI ANNO 2013

Sviluppumbria S.p.A.
Via Don Bosco, 11 - Perugia

Denominazione del complesso o fabbricato	Tipologia prevalente	Catasto	Fg	Part.IIa	Provincia	Comune	Valore del bene anno 2012	Valore del bene anno 2013
COLLE DI CERRETO	FABBRICATO RURALE - rudere	F	83	10	PG	PIETRALUNGA	€ 14.720,97	€ 14.882,90
COLLE DI CORONA	FABBRICATO RURALE	F	99	513	PG	PIETRALUNGA	€ 31.052,05	€ 31.393,63
CUIANO - Nuova valutazione 2013	ABITAZIONE RURALE	F	97	35	PG	PIETRALUNGA	€ 271.288,96	€ 229.288,96
LA MATRELLA	FABBRICATO RURALE	F	30	502	PG	PIETRALUNGA	€ 52.108,54	€ 52.681,74
LA VALLACCIA	ABITAZIONE RURALE	F	49	506/507	PG	PIETRALUNGA	€ 39.692,11	€ 40.128,72
LE CAPANNE	FABBRICATO RURALE	F	108	502/503	PG	PIETRALUNGA	€ 71.314,94	€ 72.099,40
MOLINO CHICCHIONI - Residenziale	FABBRICATO RURALE	F	66	53 sub 2/4	PG	PIETRALUNGA	€ 119.267,13	€ 120.579,07
MOLINO CHICCHIONI - Centro Allevamento Selvaggina	ALTRO	T	66	514/522/515/516/517/518/519/520/512	PG	PIETRALUNGA	€ 592.238,86	€ 598.753,48
MOLINO DEL COLLE	FABBRICATO RURALE	F	108	504/505/506	PG	PIETRALUNGA	€ 10.094,27	€ 10.205,30
MONTE GRANDE	ABITAZIONE RURALE	F	102	502	PG	PIETRALUNGA	€ 31.404,75	€ 31.750,20
MONTE LARDARO	ABITAZIONE RURALE - rudere	F	117	542	PG	PIETRALUNGA	€ 24.453,49	€ 24.722,48
MONTE SORDO	FABBRICATO RURALE	F	65	509	PG	PIETRALUNGA	€ 38.901,54	€ 39.329,45
OLMO	ABITAZIONE RURALE	F	97	135	PG	PIETRALUNGA	€ 279.607,52	€ 282.683,20

ELENCO FABBRICATI ANNO 2013



Sviluppumbria S.p.A.
Via Don Bosco, 11 - Perugia

Denominazione del complesso o fabbricato	Tipologia prevalente	Catasto	Fg	Part.IIIa	Provincia	Comune	Valore del bene anno 2012	Valore del bene anno 2013
PALAZZACCIO	FABBRICATO RURALE - rudere	T	83	24	PG	PIETRALUNGA	€ 23.389,14	€ 23.646,42
PALAZZO	FABBRICATO RURALE	F	42	511	PG	PIETRALUNGA	€ 49.381,14	€ 49.924,33
PALAZZO DEL RICCIO - Nuova valutazione 2013	ABITAZIONE RURALE	F	96	554	PG	PIETRALUNGA	€ 496.652,05	€ 418.471,20
PALOMBARO	FABBRICATO RURALE	F	84	86/87/504/505	PG	PIETRALUNGA	€ 407.857,36	€ 412.343,79
PERRUBBIO	ALTRO	F	61	12	PG	PIETRALUNGA	€ 895.525,82	€ 905.376,61
PETROIA	FABBRICATO RURALE	F	43	506/507	PG	PIETRALUNGA	€ 107.416,75	€ 108.598,34
PIAN DEL COLO	FABBRICATO RURALE - rudere	T	73	39	PG	PIETRALUNGA	€ 14.720,61	€ 14.882,54
PIAN DEL SASSO	ABITAZIONE RURALE	F	47	502	PG	PIETRALUNGA	€ 18.755,60	€ 18.961,92
PIAN DI CERRETO	FABBRICATO RURALE	F	48	536/537	PG	PIETRALUNGA	€ 41.919,64	€ 42.380,76
PIAN DI GIORGIO	FABBRICATO RURALE	F	30	501	PG	PIETRALUNGA	€ 82.980,40	€ 83.893,18
PODERE NUOVO	ABITAZIONE RURALE	F	83	501	PG	PIETRALUNGA	€ 55.203,65	€ 55.810,89
POLETO	FABBRICATO RURALE	F	46/47	101/501	PG	PIETRALUNGA	€ 40.755,28	€ 41.203,59
POLONZANO	FABBRICATO RURALE	F	42/44	56/20	PG	PIETRALUNGA	€ 89.010,35	€ 89.989,47



ELENCO FABBRICATI ANNO 2013

Sviluppumbria S.p.A.
Via Don Bosco, 11 - Perugia

Denominazione del complesso o fabbricato	Tipologia prevalente	Catasto	Fg	Part.IIIa	Provincia	Comune	Valore del bene anno 2012	Valore del bene anno 2013
RAPASTELLO	FABBRICATO RURALE	F	32	535/537	PG	PIETRALUNGA	€ 454.847,50	€ 459.850,83
RIO	FABBRICATO RURALE	F	98	518	PG	PIETRALUNGA	€ 112.893,54	€ 114.135,36
SALTO	FABBRICATO RURALE	F	79	512	PG	PIETRALUNGA	€ 124.639,48	€ 126.010,51
VAGLIE	FABBRICATO RURALE	F	48	535	PG	PIETRALUNGA	€ 62.134,58	€ 62.818,06
VALCELLE DELLE CROCI	ABITAZIONE RURALE	F	112	21	PG	PIETRALUNGA	€ 917.608,08	€ 927.701,77
VALLACCI	FABBRICATO RURALE - rudere	F	102	501	PG	PIETRALUNGA	€ 64.614,32	€ 65.325,08
VALLE MOSINA	FABBRICATO RURALE	F/T	71	27/26	PG	PIETRALUNGA	€ 364.639,98	€ 368.651,02
VARREA - Nuova valutazione 2013	ABITAZIONE RURALE	F	66	25	PG	PIETRALUNGA	€ 368.109,96	€ 281.290,00
VARREA - Annesso - (nel 2012 e precedenti valutato con Fabb. Principale) - Docfa 2013	ABITAZIONE RURALE	F	66	26	PG	PIETRALUNGA	€ -	€ 9.300,00
CANDELETO snc-Cat E/3- Centro allevamento e ripopolamento selvaggina- Fabbricato non dichiarato- Docfa del 2009	ALTRO	F	93	789	PG	PIETRALUNGA	€ 19.345,23	€ 19.558,03
IMPIANTO SPORTIVO CAMPO TIRO A VOLO - Fabbricato non dichiarato - Docfa del 2011	ALTRO	F	76	658/659	PG	PIETRALUNGA	€ 215.305,02	€ 217.673,38
CANDELETO Falegnameria e Cabina elettrica - Fabbricato non dichiarato - Docfa del 2011	ALTRO	F	93	799/800/801	PG	PIETRALUNGA	€ 183.768,48	€ 185.789,93
STALLA IN LOCALITA' VALLE CASCIA-EX ESAU - Nuova valutazione 2013	ALTRO	F	18	509	PG	PRECI	€ 515.856,76	€ 480.343,50

ELENCO FABBRICATI ANNO 2013



Sviluppumbria S.p.A.
Via Don Bosco, 11 - Perugia

Denominazione del complesso o fabbricato	Tipologia prevalente	Catasto	Fg	Part.IIIa	Provincia	Comune	Valore del bene anno 2012	Valore del bene anno 2013
STALLE C.LI CORDELLA - STRUTTURE ZOOTECNICHE EX COPRAP- ALTRO EX ESAU - Nuova valutazione 2013		F	17	619/624	PG	PRECI	€ 640.212,06	€ 723.210,98
Magazzino di Preci Km 55+100 - Trasferimento beni ex Anas anno 2010	MAGAZZINO	F	32	501	PG	PRECI	€ 2.064,57	€ 2.087,28
FCU - STR VICINALE DEL CASELLO KM 36,181	ALTRO-Casello	F	35	152/903	PG	SAN GIUSTINO	€ 70.853,29	€ 71.632,68
FCU - SAN GIUSTINO KM 34,942	ALTRO-Stazione	F	48	101/192/193	PG	SAN GIUSTINO	€ 133.803,47	€ 135.275,30
FCU - SELCI LAMA KM 30,510	ALTRO-Stazione	F	71	213/214/215	PG	SAN GIUSTINO	€ 133.803,47	€ 135.275,30
FCU - LOC. ALTOMARE KM 33,497	ALTRO-Casello	F	63	96/2	PG	SAN GIUSTINO	€ 70.853,29	€ 71.632,68
FCU - STAZIONE DI SELCI LAMA KM 30,598	ALTRO-Casello	F	71	194	PG	SAN GIUSTINO	€ 47.659,95	€ 48.184,21
VIVAIO CASTEL SAN FELICE	ALTRO	F	17	620	PG	SANTA ANATOLIA DI NARCO	€ 131.040,58	€ 132.482,03
Magazzino di Santa Anatolia di Narco - Trasferimento beni ex Anas anno 2010	MAGAZZINO	T	16	33	PG	SANTA ANATOLIA DI NARCO	€ 1.881,42	€ 1.902,12
BOCCADORO-Nuova valutazione del 2009 per ristrutturazione	FABBRICATO RURALE	F	7	501/503	PG	SCHEGGIA E PASCELUPO	€ 73.000,44	€ 73.803,44
Magazzino di Buotano - Trasferimento beni ex Anas anno 2010	MAGAZZINO	F	12	140	PG	SCHEGGIA E PASCELUPO	€ 1.446,13	€ 1.462,04
CC di Ponte a Botte Km 214+982 - Trasferimento beni ex Anas anno 2010	CASA CANTONIERA	F	29	65 66	PG	SCHEGGIA E PASCELUPO	€ 38.031,27	€ 38.449,62
Magazzino di Scheggia Km 213+600 - Trasferimento beni ex Anas anno 2010	MAGAZZINO	F	30	112	PG	SCHEGGIA E PASCELUPO	€ 7.399,93	€ 7.481,33




ELENCO FABBRICATI ANNO 2013

Sviluppumbria S.p.A.
Via Don Bosco, 11 - Perugia

Denominazione del complesso o fabbricato	Tipologia prevalente	Catasto	Fg	Part.IIa	Provincia	Comune	Valore del bene anno 2012	Valore del bene anno 2013
Magazzino di Scheggia Km 1+800 - Trasferimento beni ex Anas anno 2010	MAGAZZINO	F	45	531	PG	SCHEGGIA E PASCELUPO	€ 1.881,42	€ 1.902,12
Magazzino di Scheggia Km 1+650 - Trasferimento beni ex Anas anno 2010	MAGAZZINO	F	46	531	PG	SCHEGGIA E PASCELUPO	€ 16.540,55	€ 16.722,50
Magazzino di Scheggia Km 1+650 - Trasferimento beni ex Anas anno 2010	MAGAZZINO	F	46	532	PG	SCHEGGIA E PASCELUPO	€ 2.236,51	€ 2.261,11
Magazzino di Ponte Calcara - Trasferimento beni ex Anas anno 2010 - Docfa 2012	MAGAZZINO	F	33	538	PG	SCHEGGIA E PASCELUPO	€ 7.399,93	€ 8.134,56
CC II Soglio Km 9+700 - Trasferimento beni ex Anas anno 2010	CASA CANTONIERA	F	23	21	PG	SELLANO	€ 32.180,10	€ 32.534,08
Magazzino di Sellano Km 17+560 - Trasferimento beni ex Anas anno 2010	MAGAZZINO	F	55	518	PG	SELLANO	€ 1.520,77	€ 1.537,50
Magazzino di Sigillo - Trasferimento beni ex Anas anno 2010	MAGAZZINO	F	15	259	PG	SIGILLO	€ 21.889,24	€ 22.130,02
Magazzino di Fontemaggio Km 203+200 - Trasferimento beni ex Anas anno 2010	MAGAZZINO	F	7	101	PG	SIGILLO	€ 743,73	€ 751,91
Foresteria e Magazzino di Sigillo Km 201+708 - Trasferimento beni ex Anas anno 2010	ALTRO	F	15	368	PG	SIGILLO	€ 103.667,01	€ 104.807,35
CC di Sigillo Km - Trasferimento beni ex Anas anno 2010	CASA CANTONIERA	F	15	251	PG	SIGILLO	€ 93.616,06	€ 94.645,83
AZIENDA AGRARIA IL CASTELLACCIO - Centro Aziendale - Nuova valutazione 2013	ALTRO	F	18	431	PG	SPELLO	€ 2.962.822,44	€ 2.311.325,42
AZIENDA AGRARIA IL CASTELLACCIO - Centrale Termica - Nuova valutazione 2013 (nel 2012 e precedenti il valore era ricompreso con il centro aziendale)	ALTRO	F	18	445	PG	SPELLO	€ -	€ 90.972,00

ELENCO FABBRICATI ANNO 2013



Sviluppumbria S.p.A.
Via Don Bosco, 11 - Perugia

Denominazione del complesso o fabbricato	Tipologia prevalente	Catasto	Fg	Part.IIIa	Provincia	Comune	Valore del bene anno 2012	Valore del bene anno 2013
AZIENDA AGRARIA IL CASTELLACCIO - Tettoia, Serre - Nuova valutazione 2013 (nel 2012 e precedenti il valore era ricompreso con il centro aziendale)	ALTRO	F	18	24/429	PG	SPELLO	€ -	€ 424.899,72
AZIENDA AGRARIA IL CASTELLACCIO - Riarella - Nuova valutazione 2013	ALTRO	F	17	562	PG	SPELLO	€ 159.247,65	€ 153.324,60
AZIENDA AGRARIA IL CASTELLACCIO - Fiorentina - Nuova valutazione 2013	ALTRO	F	28	914	PG	SPELLO	€ 292.261,95	€ 281.058,89
AZIENDA AGRARIA IL CASTELLACCIO - Feccioli 2 - Nuova valutazione 2012- Il valore del 2011 era ricompreso nel Centro Aziendale sito nel comune di Spello	ALTRO	F	50	37	PG	SPELLO	€ 258.620,00	€ 261.464,82
CA' FURLANO 1	FABBRICATO RURALE	F	5	110/111	PG	SPELLO	€ 92.659,21	€ 93.678,46
CA' FURLANO 2	FABBRICATO RURALE	F	9	40	PG	SPELLO	€ 18.569,33	€ 18.773,59
LA CACCETTA	FABBRICATO RURALE	F	8	102	PG	SPELLO	€ 5.093,02	€ 5.149,04
MADONNA DI COPERNIERI	FABBRICATO RURALE	F	5	98	PG	SPELLO	€ 383.869,80	€ 388.092,37
MONTICELLI DI SOPRA	FABBRICATO RURALE - rudere	F	12	20	PG	SPELLO	€ 75.378,93	€ 76.208,10
MONTICELLI DI SOTTO	FABBRICATO RURALE - rudere	F	12	13	PG	SPELLO	€ 201.517,74	€ 203.734,43
SERMOLLA-Stalla-Cat C/6	ALTRO	F	6	502	PG	SPELLO	€ 11.716,18	€ 11.845,06
FECCIOLI 1 - Inserito il valore dal 2010 non facendo più parte dell' Azienda Agraria "Il Castellaccio"	ALTRO	F	50	12	PG	SPELLO	€ 593.740,28	€ 600.271,42
PALAZZO ANCAJANI EX APT	ALTRO	F	304	183 sub 4	PG	SPOLETO	€ 827.092,52	€ 836.190,54



ELENCO FABBRICATI ANNO 2013

Sviluppumbria S.p.A.
Via Don Bosco, 11 - Perugia

Denominazione del complesso o fabbricato	Tipologia prevalente	Catasto	Fg	Part.IIIa	Provincia	Comune	Valore del bene anno 2012	Valore del bene anno 2013
TENNIS CLUB EX APT	IMPIANTO SPORTIVO	T	163	425/486	PG	SPOLETO	€ 413.546,26	€ 418.095,27
PORETA EX APT	ALTRO	F	28	24	PG	SPOLETO	€ 2.346.527,09	€ 2.372.338,89
Magazzino di Forca di Cerro Km 7+825 - Trasferimento beni ex Anas anno 2010	MAGAZZINO	F	138	545	PG	SPOLETO	€ 2.684,34	€ 2.713,87
CC di Campello Km 135+500 - Trasferimento beni ex Anas anno 2010	CASA CANTONIERA	F	16	6	PG	SPOLETO	€ 91.204,95	€ 92.208,20
Deposito Idrico - Frazione San Brizio - Fabbricato non dichiarato - Docfa del 2011	ALTRO	F	46	702	PG	SPOLETO	€ 11.119,55	€ 11.241,87
Centro Operativo dei beni Storici, Artistici e Librari dell'Umbria - Diritto di superficie per un periodo di 99 anni-Acquisizione 2012	ALTRO	F	144	855	PG	SPOLETO	€ 6.767.071,47	€ 6.841.509,26
Centro Discarica Sant'Orsola - Docfa 2013 - Nuova valutazione 2013	ALTRO	F	78	531-532-535-547-549	PG	SPOLETO	€ -	€ 85.399,65
PARCO TECNOLOGICO AGROALIMENTARE	ALTRO	F	5	441	PG	TODI	€ 3.641.752,45	€ 3.681.811,72
FCU - PIAN DI PORTO KM 64,871	ALTRO-Casello	F	60	66	PG	TODI	€ 53.275,67	€ 53.861,70
FCU - CASELLO KM 67,183	ALTRO-Casello	F	75	19	PG	TODI	€ 63.202,86	€ 63.898,09
FCU - CASELLO KM 77,319	ALTRO-Casello	F	160	41	PG	TODI	€ 52.784,24	€ 53.364,87
FCU - LOC. ROSCETO KM 75,622	ALTRO-Casello	F	158	61	PG	TODI	€ 29.712,63	€ 30.039,47
FCU - LOC. STAZIONE DI ROSCETO KM 75,846	ALTRO-Stazione	F	158	63	PG	TODI	€ 47.564,16	€ 48.087,37

ELENCO FABBRICATI ANNO 2013



Sviluppumbria S.p.A.
Via Don Bosco, 11 - Perugia

Denominazione del complesso o fabbricato	Tipologia prevalente	Catasto	Fg	Part.IIa	Provincia	Comune	Valore del bene anno 2012	Valore del bene anno 2013
FCU - LOC. CROCIFISSO KM 61,348	ALTRO-Casello	F	28	44	PG	TODI	€ 23.524,50	€ 23.783,27
FCU - PIAN DEI MORI ALTO KM 62,345	ALTRO-Casello	F	29	80	PG	TODI	€ 37.806,74	€ 38.222,61
FCU - KM 63,450	ALTRO-Casello	F	43	49	PG	TODI	€ 57.117,77	€ 57.746,07
FCU - LOC. MONTE VALIANO KM 70,088	ALTRO-Casello	F	120	50	PG	TODI	€ 24.226,47	€ 24.492,96
FCU - LOC. MONTE VALIANO BASSO KM 71,026	ALTRO-Casello	F	121	26	PG	TODI	€ 44.143,42	€ 26.600,00
FCU - CASELLO 72 LOC. TODI KM 72,100	ALTRO-Casello	F	122	61	PG	TODI	€ 23.629,49	€ 23.889,42
FCU - CASELLO 73 LOC. TODI KM 72,979	ALTRO-Casello	F	141	55	PG	TODI	€ 23.629,49	€ 23.889,42
FCU - CASELLO 74	ALTRO-Casello	F	157	22/23	PG	TODI	€ 23.929,38	€ 24.192,60
FCU - LOC. TODI KM 74,800	ALTRO-Casello	F	157	43	PG	TODI	€ 26.205,04	€ 26.493,30
FCU - LOC. PONTE RIO KM 65,835		F	74	74	PG	TODI	€ 25.479,06	€ 25.759,33
FCU - LOC. PONTE RIO KM 66,118	ALTRO-Stazione-Abitazione-Negozo	F	74	76/84/86/66 4/667	PG	TODI	€ 224.980,81	€ 227.455,60
FCU - LOC. PONTE NAIÀ KM 68,901	ALTRO-Stazione	F	100	29/30/1105/ 1107	PG	TODI	€ 136.062,38	€ 137.559,06
FCU - KM 68,726	ALTRO-Casello	F	100	27	PG	TODI	€ 53.543,72	€ 54.132,71



ELENCO FABBRICATI ANNO 2013

Sviluppumbria S.p.A.
Via Don Bosco, 11 - Perugia

Denominazione del complesso o fabbricato	Tipologia prevalente	Catasto	Fg	Part.IIIa	Provincia	Comune	Valore del bene anno 2012	Valore del bene anno 2013
Magazzino Svincolo E 45 - Trasferimento beni ex Anas anno 2010	MAGAZZINO	F	28	640	PG	TODI	€ 1.872,64	€ 1.893,24
CC di Apparita di Quadro Km 26+500 - Trasferimento beni ex Anas anno 2010	CASA CANTONIERA	F	84	7	PG	TODI	€ 91.062,34	€ 92.064,02
CC di Pontecuti Km 36+150 - Trasferimento beni ex Anas anno 2010	CASA CANTONIERA	F	93	113	PG	TODI	€ 116.159,72	€ 117.437,48
Magazzino di Ponte Rio - Trasferimento beni ex Anas anno 2010	MAGAZZINO	F	60	1207	PG	TODI	€ 11.323,81	€ 11.448,38
EX ESSICCATOIO Zona Industriale di Pantalla - Fabbricato non dichiarato - Docfa del 2011	ALTRO	F	2	832	PG	TODI	€ 23.175,00	€ 23.429,93
BACINO RACCOLTA ACQUE ALTRO		T	42	174	PG	TREVI	€ 137.555,26	€ 139.068,37
VIVAIO SAN MARTINO - Nuova valutazione 2013	ALTRO-Magazzino	F	27	1805	PG	TREVI	€ 46.453,87	€ 46.198,35
Stazione di Pompaggio e Cabina Enel Vocabolo Casino - Fabbricati non dichiarati - Docfa 2011	ALTRO	F	41	1258	PG	TREVI	€ 123.291,00	€ 124.647,20
ISOLA MAGGIORE	FABBRICATO RURALE	F	29	36	PG	TUORO SUL TRASIMENO	€ 3.422,36	€ 3.460,01
PORTO LACUALE ISOLA MAGGIORE	ALTRO	T			PG	TUORO SUL TRASIMENO	€ 136.894,74	€ 138.400,58
PORTO LACUALE NAVACCIA	ALTRO	T			PG	TUORO SUL TRASIMENO	€ 136.894,74	€ 138.400,58
Immobile Impianto Irrigazione - Docfa 2012	ALTRO	F	17	1533	PG	TUORO SUL TRASIMENO	€ 9.600,00	€ 9.705,60
Immobile Impianto Irrigazione - Docfa 2012	ALTRO	F	26	1573	PG	TUORO SUL TRASIMENO	€ 158.800,00	€ 160.546,80

ELENCO FABBRICATI ANNO 2013



Sviluppumbria S.p.A.
Via Don Bosco, 11 - Perugia

Denominazione del complesso o fabbricato	Tipologia prevalente	Catasto	Fg	Part.IIa	Provincia	Comune	Valore del bene anno 2012	Valore del bene anno 2013
Immobile Impianto Irrigazione - Docfa 2012	ALTRO	F	7	654	PG	TUORO SUL TRASIMENO	€ 337.265,00	€ 340.974,92
CAICOCCI	ALTRO - Agriturismo	F	133/115/ 114/132	23/24/25/ 117/152/98/ 53/21/535/ 105/545	PG	UMBERTIDE	€ 5.851.108,98	€ 5.915.471,18
CAICOCCI-Cat C/2-Docfa 2009-Fabbricati non dichiarati	ALTRO - Agriturismo	F	133	541/543	PG	UMBERTIDE	€ 43.602,00	€ 44.081,62
FCU - VOC. RANCHI DEL NESTORE KM 9,855	ALTRO-Stazione	F	2	129/173/ 174	PG	UMBERTIDE	€ 54.682,95	€ 55.284,46
FCU - VOC. BADIA SAN CASSIANO KM 8,345	ALTRO-Abitazione	F	9	16	PG	UMBERTIDE	€ 38.577,39	€ 39.001,74
FCU - MONTECASTELLI KM 6,787	ALTRO-Casello	F	12	2/901	PG	UMBERTIDE	€ 56.802,25	€ 57.427,08
FCU - MONTECASTELLI KM 5,358	ALTRO-Stazione	F	13	163/164/ 165/166/ 267	PG	UMBERTIDE	€ 91.473,32	€ 92.479,53
FCU - NICCONE KM 3,688	ALTRO-Stazione	F	28	173/903/ 178	PG	UMBERTIDE	€ 83.230,67	€ 84.146,21
FCU - VOC. BAGNO KM 2,025	ALTRO-Casello	F	57	46/47	PG	UMBERTIDE	€ 60.217,14	€ 60.879,53
FCU - STAZIONE DI UMBERTIDE	ALTRO-Stazione-Abitazioni-Officina-Magazzini	F	59/73	290/293/ 294/297/ 300/379/ 381/382/ 384/385/ 315/316	PG	UMBERTIDE	€ 2.429.172,88	€ 2.455.893,78
FCU - STAZIONE DI UMBERTIDE - Sottostazione - Fabbricato non dichiarato - Docfa del 2011	ALTRO	F	59	3128	PG	UMBERTIDE	€ 66.692,50	€ 67.426,12
FCU - STAZIONE DI UMBERTIDE-Bar	ALTRO-Negozio	F	59	291	PG	UMBERTIDE	€ 180.132,08	€ 182.113,53
FCU - LOC. BUZZACCHERO CASELLO KM 0,940	ALTRO-Casello	F	74	116	PG	UMBERTIDE	€ 51.747,76	€ 52.316,99



BIENNO FABBRICATI ANNO 2013

Sviluppumbria S.p.A.
Via Don Bosco, 11 - Perugia

Denominazione del complesso o fabbricato	Tipologia prevalente	Catasto	Fg	Part.IIa	Provincia	Comune	Valore del bene anno 2012	Valore del bene anno 2013
FCU - VIA BUZZACCHERO	ALTRO-Magazzino	F	84	81	PG	UMBERTIDE	€ 1.211,83	€ 1.225,16
FCU - LOC. MONTECORONA	ALTRO-Stazione	F	85	90/96/182	PG	UMBERTIDE	€ 83.135,18	€ 84.049,66
FCU - LOC. MONTECORONA KM 2,590	ALTRO-Casello	F	85	56/903	PG	UMBERTIDE	€ 74.373,73	€ 75.191,84
FCU - LOC. MONTECORONA KM 4,374	ALTRO-Casello	F	103	11/902	PG	UMBERTIDE	€ 40.068,44	€ 40.509,19
FCU - LOC. MONTECORONA KM 5,228	ALTRO-Casello	F	124	1	PG	UMBERTIDE	€ 66.499,65	€ 67.231,15
FCU - LOC. PAMPANELLA KM 6,016	ALTRO-Casello	F	151	11	PG	UMBERTIDE	€ 55.693,74	€ 56.306,37
FCU - PIERANTONIO KM 6,948	ALTRO-Casello	F	151	79/905	PG	UMBERTIDE	€ 60.158,51	€ 60.820,25
FCU - PIERANTONIO KM 7,135	ALTRO-Stazione	F	152	129/221/229	PG	UMBERTIDE	€ 91.387,32	€ 92.392,58
SORGENTE FURAPANE - Acque Minerali - Valutazione effettuata nel 2010	ALTRO	F	50	40	TR	ACQUASPART A	€ 71.588,87	€ 72.376,35
FONTI DELL' AMERINO - Acque Minerali - Valutazione effettuata nel 2010	ALTRO	F	41	1	TR	ACQUASPART A	€ 20.650,37	€ 20.877,52
FCU - LOC. FURAPANE KM 88,955	ALTRO-unità collabente	F	50	48	TR	ACQUASPART A	€ 36.413,42	€ 36.813,97
FCU - CASE SPARSE KM 84,692	ALTRO-Casello	F	13	72	TR	ACQUASPART A	€ 44.954,84	€ 45.449,34
FCU - VIA CAMPAGNA	ALTRO-Casello	F	32	185	TR	ACQUASPART A	€ 66.161,79	€ 66.889,57

ELENCO FABBRICATI ANNO 2013



Sviluppumbria S.p.A.
Via Don Bosco, 11 - Perugia

Denominazione del complesso o fabbricato	Tipologia prevalente	Catasto	Fg	Part.IIa	Provincia	Comune	Valore del bene anno 2012	Valore del bene anno 2013
FCU - VIA MARCONI KM 87,613	ALTRO-Casello	F	42	132	TR	ACQUASPART A	€ 53.437,62	€ 54.025,43
FCU - VIA MARCONI KM 87,005 - Valutazione aggiornata nel 2010 per nuovo accatastamento	ALTRO-Stazione-Abitazioni	F	41	133/141/208 /465/466/467	TR	ACQUASPART A	€ 322.018,81	€ 325.561,01
ACQUAVIVA	ABITAZIONE RURALE	F	3	250	TR	ALLERONA	€ 338.495,12	€ 342.218,57
BELVEDERE (Allerona) - Nuova valutazione 2013	FABBRICATO RURALE - rudere	F	53	15	TR	ALLERONA	€ 204.681,57	€ 245.878,83
CASSETTA Loc. BUCACCE - Nota2	ABITAZIONE RURALE - rudere	T	26	1	TR	ALLERONA	€ -	€ -
CANICELLA I - Nuova valutazione 2013	FABBRICATO RURALE - rudere	T	50	38	TR	ALLERONA	€ 94.486,86	€ 95.212,80
CANICELLA II - Nuova valutazione 2013	FABBRICATO RURALE - rudere	F	50	45	TR	ALLERONA	€ 92.145,00	€ 117.198,00
CASA LUNGA - Nuova valutazione 2013	FABBRICATO RURALE	F	49	42	TR	ALLERONA	€ 77.612,80	€ 154.381,78
CASA NERA - Nuova valutazione 2013	FABBRICATO RURALE	F	49	40	TR	ALLERONA	€ 62.033,65	€ 119.114,38
CASSETTA Loc. POGGIO LA GUARDIA - Nuova valutazione 2013	FABBRICATO RURALE - rudere	T	55	7	TR	ALLERONA	€ 4.278,28	€ 3.938,08
FALLO - Nuova valutazione 2013	FABBRICATO RURALE - rudere	T	19	19	TR	ALLERONA	€ 128.321,90	€ 146.125,91
MEANA - Nuova valutazione 2013	FABBRICATO RURALE	F	43/56	65/50	TR	ALLERONA	€ 144.733,22	€ 156.720,41
MOSCHEA - Nuova valutazione 2013	FABBRICATO RURALE	F	49	41	TR	ALLERONA	€ 85.596,04	€ 178.720,32



ELENCO FABBRICATI ANNO 2013

Sviluppumbria S.p.A.
Via Don Bosco, 11 - Perugia

Denominazione del complesso o fabbricato	Tipologia prevalente	Catasto	Fg	Part.IIa	Provincia	Comune	Valore del bene anno 2012	Valore del bene anno 2013
PODERE CASANOVA	FABBRICATO RURALE	F	10	281	TR	ALLERONA	€ 542.570,91	€ 548.539,19
PODERE FONTANA - Nota2	FABBRICATO RURALE	T	42	4	TR	ALLERONA	€ -	€ -
PODERE FORNACCIO - Nuova valutazione 2013	ABITAZIONE RURALE	T	55	2	TR	ALLERONA	€ 99.526,94	€ 107.373,62
PODERE GRANARO - Nuova valutazione 2013	FABBRICATO RURALE	T	19	14	TR	ALLERONA	€ 43.279,66	€ 71.381,25
PODERE LA FARGNETA - Nuova valutazione 2013	FABBRICATO RURALE	F	3	238	TR	ALLERONA	€ 95.142,19	€ 89.184,38
PODERE SCONFITTA - Nuova valutazione 2013	FABBRICATO RURALE - rudere	F	3	301/305	TR	ALLERONA	€ 104.863,25	€ 116.752,39
PODERUCCIO - Nuova valutazione 2013	FABBRICATO RURALE	F	35	30/31	TR	ALLERONA	€ 104.777,82	€ 158.269,91
PORCARECCIA I - Nota2	FABBRICATO RURALE - rudere	T	54	6	TR	ALLERONA	€ -	€ -
PORCARECCIA II - Nuova valutazione 2013	FABBRICATO RURALE - rudere	T	50	22	TR	ALLERONA	€ 96.868,09	€ 66.484,00
SAN PIETRO - Nuova valutazione 2013	FABBRICATO RURALE	F	3	265	TR	ALLERONA	€ 110.855,83	€ 123.360,47
SCOPETO - Nuova valutazione 2013	ABITAZIONE RURALE	F	3	306	TR	ALLERONA	€ 89.617,33	€ 125.377,20
SORGENTE DEL TUBO - Nota2	FABBRICATO RURALE - rudere	T	3	101	TR	ALLERONA	€ -	€ -
STRADA PROVINCIALE 50 snc-Struttura recettiva realizzata dalla Comunità Montana in corso di accatastamento-Valutazione del 2009	ALTRO	T	10	296	TR	ALLERONA	€ 48.363,07	€ 48.895,07

ELENCO FABBRICATI ANNO 2013



Sviluppumbria S.p.A.
Via Don Bosco, 11 - Perugia

Denominazione del complesso o fabbricato	Tipologia prevalente	Catasto	Fg	Part.IIa	Provincia	Comune	Valore del bene anno 2012	Valore del bene anno 2013
VILLALBA Chiosco e Bagni pubblici - Docfa 2011	ALTRO	F	10	298	TR	ALLERONA	€ 51.494,11	€ 52.060,54
VIVAIO RIO GRANDE	ALTRO	F	68/71	117/118/119 /971/972	TR	AMELIA	€ 75.854,75	€ 76.689,15
Magazzino di Palombara Km 8+630 - Trasferimento beni ex Anas anno 2010	MAGAZZINO	F	72	594	TR	AMELIA	€ 3.580,01	€ 3.619,39
VIVAIO IL LAGO- Accatastamento del 2009	ALTRO	F	7	739/743/742	TR	ARRONE	€ 332.245,67	€ 335.900,37
Magazzino di S.M. di Baschi Km 41+480 - Trasferimento beni ex Anas anno 2010	MAGAZZINO	F	67	223	TR	BASCHI	€ 3.580,01	€ 3.619,39
Magazzino di Castel Giorgio Km 82+080 - Trasferimento beni ex Anas anno 2010	MAGAZZINO	F	26	95	TR	CASTEL GIORGIO	€ 3.221,48	€ 3.256,91
Magazzino di Precetto Km 16+800 - Trasferimento beni ex Anas anno 2010	MAGAZZINO	F	35	541	TR	FERENTILLO	€ 2.236,51	€ 2.261,11
PIAN DI MEANA	ABITAZIONE RURALE	F	42	58/60	TR	FICULLE	€ 70.167,41	€ 70.939,25
Magazzino di Piscino Km 52+335 - Trasferimento beni ex Anas anno 2010	MAGAZZINO	F	22	228	TR	FICULLE	€ 14.627,93	€ 14.788,83
CC di San Cristoforo Km 54+640 - Trasferimento beni ex Anas anno 2010	CASA CANTONIERA	F	11	371	TR	FICULLE	€ 115.643,91	€ 116.916,00
FCU - MONTECASTRILLI KM 90,574	ALTRO-Stazione	F	53	39/110	TR	MONTECASTRILLI	€ 248.150,70	€ 250.880,36
FCU - MONTECASTRILLI KM 91,649	ALTRO-Casello	F	77	57	TR	MONTECASTRILLI	€ 80.030,78	€ 80.911,12
FCU - LOC. SELCIATA	ALTRO-Garitta	F	78	43	TR	MONTECASTRILLI	€ 610,94	€ 617,66



VALORE FABBRICATI ANNO 2013

Sviluppumbria S.p.A.
Via Don Bosco, 11 - Perugia

Denominazione del complesso o fabbricato	Tipologia prevalente	Catasto	Fg	Part.IIIa	Provincia	Comune	Valore del bene anno 2012	Valore del bene anno 2013
Magazzino di Capannara Km 70+734 - Trasferimento beni ex Anas anno 2010	MAGAZZINO	F	4	108	TR	MONTELEONE D'ORVIETO	€ 3.717,29	€ 3.758,18
CC di Fabro Scalo Km 61+100 - Trasferimento beni ex Anas anno 2010	CASA CANTONIERA	F	25	156	TR	MONTELEONE D'ORVIETO	€ 50.126,80	€ 50.678,20
CC di Monteleone Km 69+000 - Trasferimento beni ex Anas anno 2010	CASA CANTONIERA	F	8	123	TR	MONTELEONE D'ORVIETO	€ 76.792,94	€ 77.637,67
Magazzino SS 205 Km 5+000 - Trasferimento beni ex Anas anno 2010	MAGAZZINO	F	32	138	TR	NARNI	€ 12.940,77	€ 13.083,12
CC di Pontecalardo Km 13+800 - Trasferimento beni ex Anas anno 2010	CASA CANTONIERA	F	18	49 50	TR	NARNI	€ 41.932,28	€ 42.393,53
Magazzino di Costa Romana Km 4+800 - Trasferimento beni ex Anas anno 2010	MAGAZZINO	F	107	30	TR	NARNI	€ 3.028,88	€ 3.062,20
Bacino Raccolta Acque - Locale Pompe - Fabbricati non dichiarati - Docfa 2011	ALTRO	F	10	104	TR	NARNI	€ 75.921,30	€ 76.756,43
ACQUASANTA	ABITAZIONE RURALE	F	19	51	TR	ORVIETO	€ 73.086,38	€ 73.890,33
CENTRALE DI IMBOTTIGLIAMENTO VINI EX ESAU	OPIFICIO	F	87	591	TR	ORVIETO	€ 597.971,93	€ 604.549,62
CERQUOSINO	FABBRICATO RURALE	F	1	54	TR	ORVIETO	€ 428.714,31	€ 433.430,17
CERQUOSINO - Fabbricato non dichiarato - Docfa del 2011	FABBRICATO	F	1	128	TR	ORVIETO	€ 10.952,13	€ 11.072,61
EX INAPLI - VIA DELLE PERTICHE	UFFICI PUBBLICI	F	182	168	TR	ORVIETO	€ 1.644.341,84	€ 1.662.429,60
L'AIUOLA	FABBRICATO RURALE	F	37	10/11	TR	ORVIETO	€ 117.110,03	€ 118.398,24

ELENCO FABBRICATI ANNO 2013



Sviluppumbria S.p.A.
Via Don Bosco, 11 - Perugia

Denominazione del complesso o fabbricato	Tipologia prevalente	Catasto	Fg	Part.IIa	Provincia	Comune	Valore del bene anno 2012	Valore del bene anno 2013
PETRARA	FABBRICATO RURALE	F	38	30	TR	ORVIETO	€ 144.735,39	€ 146.327,48
PIAN DELLA CASA - Nuova valutazione 2013	ABITAZIONE RURALE	F	11	94	TR	ORVIETO	€ 155.972,39	€ 155.366,40
QUERCIA TORTA	ABITAZIONE RURALE	F	7	25	TR	ORVIETO	€ 95.778,52	€ 96.832,08
CC di Buon Viaggio Km 19+780 - Trasferimento beni ex Anas anno 2010	CASA CANTONIERA	F	208	307	TR	ORVIETO	€ 108.416,59	€ 109.609,17
CC di Montecavallo Km 189+588 - Trasferimento beni ex Anas anno 2010	CASA CANTONIERA	F	189	588	TR	ORVIETO	€ 140.539,16	€ 142.085,09
Magazzino di Mossa del Palio Km 0+130 - Trasferimento beni ex Anas anno 2010	MAGAZZINO	F	130	218	TR	ORVIETO	€ 4.732,69	€ 4.784,75
CC di Colonna di Prodo Km 9+750 - Trasferimento beni ex Anas anno 2010	CASA CANTONIERA	F	75	45	TR	ORVIETO	€ 73.882,69	€ 74.695,40
CC di Prodo Km 16+400 - Trasferimento beni ex Anas anno 2010	CASA CANTONIERA	F	79	143	TR	ORVIETO	€ 96.369,93	€ 97.430,00
CC di Bagni di Orvieto Km 45+890 - Trasferimento beni ex Anas anno 2010	CASA CANTONIERA	T	8	36/37	TR	ORVIETO	€ 106.166,04	€ 107.333,87
POROSSO - Nuova valutazione 2013	ABITAZIONE RURALE	F	35	143	TR	PARRANO	€ 114.151,36	€ 155.247,73
VICIANO - Nuova valutazione 2013	ABITAZIONE RURALE	F	12	50	TR	PARRANO	€ 138.114,22	€ 156.647,94
FCU - KM 95,016	ALTRO-Casello	F	5	43	TR	SAN GEMINI	€ 44.173,01	€ 44.658,92
FCU - KM 96,595	ALTRO-Casello	F	6	123	TR	SAN GEMINI	€ 51.541,70	€ 52.108,66



ELENCO FABBRICATI ANNO 2013

Sviluppumbria S.p.A.
Via Don Bosco, 11 - Perugia

Denominazione del complesso o fabbricato	Tipologia prevalente	Catasto	Fg	Part.IIa	Provincia	Comune	Valore del bene anno 2012	Valore del bene anno 2013
FCU - KM 97,812	ALTRO-Casello	F	11	97	TR	SAN GEMINI	€ 93.433,46	€ 94.461,23
FCU - LOC. SELCIATA	ALTRO-Stazione	F	5	116/358	TR	SAN GEMINI	€ 164.710,61	€ 166.522,43
Bacino Raccolta Acque - Locale Pompe - Fabbricati non dichiarati - Docfa 2011	ALTRO	F	22	257	TR	SAN GEMINI	€ 34.067,25	€ 34.441,99
ACQUARELLA - Nuova valutazione 2013	FABBRICATO RURALE	T	141	49	TR	SAN VENANZO	€ 23.082,17	€ 35.005,13
CALCAGNELLO	FABBRICATO RURALE - rudere	F	144	177	TR	SAN VENANZO	€ 42.595,41	€ 43.063,96
CAMPO GRANDE NUOVO - Nuova valutazione 2013	FABBRICATO RURALE	F	61	55/56	TR	SAN VENANZO	€ 515.692,93	€ 531.875,00
CAMPO GRANDE VECCHIO - Nuova valutazione 2013	FABBRICATO RURALE	F	61	14	TR	SAN VENANZO	€ 169.254,84	€ 285.546,75
CAPANNA DEL PORNELLO Immobile non più presente in loco, effettuata variazione catastale con assegnazione qualità CT	FABBRICATO RURALE	T	44	65	TR	SAN VENANZO	€ 22.263,20	€ -
CARENA	FABBRICATO RURALE	F	37/50	45/14	TR	SAN VENANZO	€ 203.912,73	€ 206.155,77
CASA BIANCA - Nuova valutazione 2013	FABBRICATO RURALE	F	3	49	TR	SAN VENANZO	€ 250.516,57	€ 137.649,38
CASA FINETTA - Nuova valutazione 2013	ABITAZIONE RURALE - rudere	T	98	21	TR	SAN VENANZO	€ 31.293,43	€ 32.521,31
CASA VECCHIA - Nuova valutazione 2013	ALTRO	F	60	45	TR	SAN VENANZO	€ 715.006,30	€ 478.141,66
CASANOVA	ABITAZIONE RURALE	F	44	129	TR	SAN VENANZO	€ 241.567,07	€ 244.224,31

ELENCO FABBRICATI ANNO 2013



Sviluppumbria S.p.A.
Via Don Bosco, 11 - Perugia

Denominazione del complesso o fabbricato	Tipologia prevalente	Catasto	Fg	Part.IIa	Provincia	Comune	Valore del bene anno 2012	Valore del bene anno 2013
CASELLA I - Nuova valutazione 2013	FABBRICATO RURALE - rudere	T	107	11	TR	SAN VENANZO	€ 40.891,59	€ 73.379,52
CASERMETTA	ABITAZIONE CIVILE	F	111	57	TR	SAN VENANZO	€ 206.729,71	€ 209.003,73
CASTELLACCIO	FABBRICATO RURALE - rudere	F	107	42	TR	SAN VENANZO	€ 29.064,84	€ 29.384,55
CASTELLECCHIO - Nuova valutazione 2013	FABBRICATO RURALE	T	114	27	TR	SAN VENANZO	€ 122.338,55	€ 96.033,60
COLONIA - Nuova valutazione 2013	FABBRICATO RURALE - rudere	F	22	127/128	TR	SAN VENANZO	€ 62.326,51	€ 92.138,01
CORNO - Nuova valutazione 2013	FABBRICATO RURALE	T	7	12	TR	SAN VENANZO	€ 105.636,61	€ 130.685,80
FABBRICA	FABBRICATO RURALE - rudere	F	141	75	TR	SAN VENANZO	€ 18.174,04	€ 18.373,95
GREPPO MOLINO - Nuova valutazione 2013	FABBRICATO RURALE	F	46	73	TR	SAN VENANZO	€ 76.467,27	€ 65.634,61
IL POZZO - Nuova valutazione 2013	FABBRICATO RURALE - rudere	F	149	70	TR	SAN VENANZO	€ 38.642,55	€ 51.801,60
ILIANO - Nuova valutazione 2013	FABBRICATO RURALE	F	63	107	TR	SAN VENANZO	€ 173.601,56	€ 217.119,29
LA ROTA - Nuova valutazione 2013	FABBRICATO RURALE	F	117	55/56/57/58	TR	SAN VENANZO	€ 346.143,90	€ 451.467,23
LE STAZZE - Nuova valutazione 2013	FABBRICATO RURALE - rudere	T	136	28	TR	SAN VENANZO	€ 26.693,12	€ 15.606,00
LOCALITA' DEL PORNELLO - Nuova valutazione 2013	FABBRICATO RURALE	F	44	128	TR	SAN VENANZO	€ 199.278,35	€ 127.470,23



LENCO FABBRICATI ANNO 2013

Sviluppumbria S.p.A.
Via Don Bosco, 11 - Perugia

Denominazione del complesso o fabbricato	Tipologia prevalente	Catasto	Fg	Part.IIa	Provincia	Comune	Valore del bene anno 2012	Valore del bene anno 2013
MELONTA I	FABBRICATO RURALE	F	127	20	TR	SAN VENANZO	€ 99.639,17	€ 74.377,74
MELONTA II - Nuova valutazione 2013	ABITAZIONE RURALE - rudere	F	125	20	TR	SAN VENANZO	€ 70.095,00	€ 98.583,18
MESSAIA - Nuova valutazione 2013	FABBRICATO RURALE	F	144/149	19/71	TR	SAN VENANZO	€ 131.246,10	€ 118.060,54
MOLINO DEL PORNELLO - Nuova valutazione 2013	FABBRICATO RURALE	F	44	98/192	TR	SAN VENANZO	€ 46.280,78	€ 130.530,00
MONACELLE - Nuova valutazione 2013	FABBRICATO RURALE	F	43	29/58/59	TR	SAN VENANZO	€ 343.318,97	€ 834.957,50
MONTAGNA - Nuova valutazione 2013	FABBRICATO RURALE - rudere	T	141	44	TR	SAN VENANZO	€ 37.705,10	€ 17.556,75
MONTARSONE - Nuova valutazione 2013	FABBRICATO RURALE - rudere	T	128	5/6	TR	SAN VENANZO	€ 28.215,20	€ 61.773,75
OSTERIA MANIERI-CENTRO TURISTICO GIOVANILE - Nuova valutazione 2013	FABBRICATO RURALE	F	137/141	21/10/15/59	TR	SAN VENANZO	€ 396.177,97	€ 306.211,13
OSTERIA MANIERI - Fabbricati non dichiarati - Docfa 2011 - Nuova valutazione 2013	ALTRO	F	141	71	TR	SAN VENANZO	€ 8.565,48	€ 10.260,00
PIAN DEL LECCIONE - Nuova valutazione 2013	FABBRICATO RURALE - rudere	T	107	5	TR	SAN VENANZO	€ 26.459,13	€ 41.714,44
PICCOLO MONDO	ALTRO - albergo ristorante	F	9	62/52/61	TR	SAN VENANZO	€ 1.063.590,26	€ 1.075.289,75
POD. CORGNETE - Nuova valutazione 2013	FABBRICATO RURALE	F	2	64	TR	SAN VENANZO	€ 156.751,10	€ 159.605,44
POD.CASELLA - Nuova valutazione 2013	FABBRICATO RURALE - rudere	F	36	42	TR	SAN VENANZO	€ 73.911,55	€ 91.287,87

ELENCO FABBRICATI ANNO 2013



Sviluppumbria S.p.A.
Via Don Bosco, 11 - Perugia

Denominazione del complesso o fabbricato	Tipologia prevalente	Catasto	Fg	Part.IIa	Provincia	Comune	Valore del bene anno 2012	Valore del bene anno 2013
POD.CASELLA O PAGANINO	FABBRICATO RURALE	F	109/107	353/41	TR	SAN VENANZO	€ 284.670,21	€ 287.801,58
POD.FRANCIONE DI SOTTO	FABBRICATO RURALE	F	46	66/72	TR	SAN VENANZO	€ 366.320,49	€ 370.350,02
POD.SORBARE DI SOTTO 1 - Nuova valutazione 2013	ABITAZIONE RURALE	F	121	50/51	TR	SAN VENANZO	€ 182.693,40	€ 114.994,30
POD.SORBARE DI SOTTO 2 - Nuova valutazione 2013	ABITAZIONE RURALE - rudere	F	120	35	TR	SAN VENANZO	€ 52.443,46	€ 58.196,02
POD.VALLE L'AIA - Nuova valutazione 2013	FABBRICATO RURALE - rudere	F	94	41	TR	SAN VENANZO	€ 44.162,92	€ 58.531,20
PODERE BADIA - Nuova valutazione 2013	FABBRICATO RURALE - rudere	F	42	127	TR	SAN VENANZO	€ 43.163,35	€ 39.789,56
PODERE BRUCIASASSO - Nuova valutazione 2013	FABBRICATO RURALE - rudere	F	12	44	TR	SAN VENANZO	€ 48.303,20	€ 25.312,50
PODERE CASISENZA - Nuova valutazione 2013	FABBRICATO RURALE	F	29	67	TR	SAN VENANZO	€ 54.723,26	€ 56.088,51
PODERE CHIUSURE - Nuova valutazione 2013	FABBRICATO RURALE	F	31	87/86	TR	SAN VENANZO	€ 146.167,64	€ 123.872,63
PODERE FAENA - Nuova valutazione 2013	FABBRICATO RURALE - rudere	F	26	104	TR	SAN VENANZO	€ 15.902,29	€ 18.794,53
PODERE FORNACE Part.24 - Nuova valutazione 2013	FABBRICATO RURALE	F	63	106	TR	SAN VENANZO	€ 149.701,65	€ 125.521,65
PODERE FULIGNANO - Nuova valutazione 2013	ABITAZIONE RURALE	F	111	92/93	TR	SAN VENANZO	€ 121.884,20	€ 148.740,74
PODERE LA GUARDIA - Nuova valutazione 2013	FABBRICATO RURALE	F	51	34	TR	SAN VENANZO	€ 76.334,97	€ 96.436,93



ELENCO FABBRICATI ANNO 2013

Sviluppumbria S.p.A.
Via Don Bosco, 11 - Perugia

Denominazione del complesso o fabbricato	Tipologia prevalente	Catasto	Fg	Part.IIa	Provincia	Comune	Valore del bene anno 2012	Valore del bene anno 2013
PODERE LE CIVITELLE - Nuova valutazione 2013	ABITAZIONE RURALE - rudere	F	72	80	TR	SAN VENANZO	€ 144.646,05	€ 174.661,11
PODERE LE FONTANELLE - Nuova valutazione 2013	FABBRICATO RURALE	F	115	148	TR	SAN VENANZO	€ 240.987,77	€ 166.558,28
PODERE LISCHIO - Nuova valutazione 2013	FABBRICATO RURALE	F	131	238	TR	SAN VENANZO	€ 275.325,35	€ 212.275,23
PODERE MANDRIOLI - Nuova valutazione 2013	ABITAZIONE RURALE - rudere	T	81	26	TR	SAN VENANZO	€ 20.064,14	€ 91.246,69
PODERE MONTECUCCO - Nuova valutazione 2013	FABBRICATO RURALE - rudere	F	129	30	TR	SAN VENANZO	€ 21.808,85	€ 24.798,34
PODERE MOSCALOCCHIO - Nuova valutazione 2013	FABBRICATO RURALE	F	59	60/93	TR	SAN VENANZO	€ 427.317,12	€ 442.365,64
PODERE PALARA - Nuova valutazione 2013	FABBRICATO RURALE	F	35	30	TR	SAN VENANZO	€ 243.891,99	€ 224.025,82
PODERE PATERNA - Nuova valutazione 2013	FABBRICATO RURALE - rudere	T	35	20	TR	SAN VENANZO	€ 23.117,37	€ 77.464,28
PODERE PATRIARCA - Nuova valutazione 2013	ABITAZIONE RURALE - rudere	F	84	161	TR	SAN VENANZO	€ 23.106,47	€ 87.530,63
PODERE POGROSSO - Nuova valutazione 2013	FABBRICATO RURALE	F	18	35	TR	SAN VENANZO	€ 68.500,53	€ 76.592,18
PODERE POMONTONE - Nuova valutazione 2013	FABBRICATO RURALE - rudere	F	108	209	TR	SAN VENANZO	€ 30.641,43	€ 122.639,06
PODERE PORCARECCIA	FABBRICATO RURALE	F	24	40/42	TR	SAN VENANZO	€ 98.786,26	€ 99.872,91
PODERE QUATTRO QUERCE	FABBRICATO RURALE - rudere	F	139	30/27	TR	SAN VENANZO	€ 44.420,07	€ 44.908,69

ELENCO FABBRICATI ANNO 2013



Sviluppumbria S.p.A.
Via Don Bosco, 11 - Perugia

Denominazione del complesso o fabbricato	Tipologia prevalente	Catasto	Fg	Part.IIa	Provincia	Comune	Valore del bene anno 2012	Valore del bene anno 2013
PODERE S.LUCIA - Nuova valutazione 2013	FABBRICATO RURALE	F	84	160	TR	SAN VENANZO	€ 27.653,62	€ 112.905,60
PODERE S.MARIA	FABBRICATO RURALE	F	61	82	TR	SAN VENANZO	€ 95.690,87	€ 96.743,47
PODERE S.ROSA O FRANCIONE DI SOPRA - Nuova valutazione 2013	FABBRICATO RURALE	F	47	45	TR	SAN VENANZO	€ 247.507,71	€ 329.347,37
PODERE SCHIANTONE - Nuova valutazione 2013	FABBRICATO RURALE	F	143	45/46	TR	SAN VENANZO	€ 93.141,96	€ 159.823,23
PODERE SORBELLO - Nuova valutazione 2013	FABBRICATO RURALE	F	3	48/60	TR	SAN VENANZO	€ 191.979,20	€ 143.558,87
POLATELA - Nuova valutazione 2013	FABBRICATO RURALE - rudere	F	94	40	TR	SAN VENANZO	€ 26.170,62	€ 36.070,31
POMASCIANO - Nuova valutazione 2013	FABBRICATO RURALE	F	49	19	TR	SAN VENANZO	€ 426.305,28	€ 309.134,64
PORCARECCIA - Nuova valutazione 2013	FABBRICATO RURALE - rudere	T	117	17	TR	SAN VENANZO	€ 24.841,64	€ 24.795,30
PORNELLO P.33	FABBRICATO RURALE	F	44	33	TR	SAN VENANZO	€ 147.141,57	€ 148.760,13
ROTA PRONA	FABBRICATO RURALE	F	6	44/15	TR	SAN VENANZO	€ 124.628,97	€ 125.999,89
SANT'ANTILIA I - Nuova valutazione 2013	FABBRICATO RURALE	F	71	33	TR	SAN VENANZO	€ 345.688,74	€ 350.113,25
SANT'ANTILIA II - Nuova valutazione 2013	FABBRICATO RURALE	F	81	50	TR	SAN VENANZO	€ 185.148,03	€ 130.280,63
SELVA DEL PECCIA - Nuova valutazione 2013	FABBRICATO RURALE	F	141	74	TR	SAN VENANZO	€ 79.337,19	€ 115.425,00



ELENCO FABBRICATI ANNO 2013

Sviluppumbria S.p.A.
Via Don Bosco, 11 - Perugia

Denominazione del complesso o fabbricato	Tipologia prevalente	Catasto	Fg	Part.IIa	Provincia	Comune	Valore del bene anno 2012	Valore del bene anno 2013
SETTE FRATI - Nuova valutazione 2013	ALTRO	F	139	25	TR	SAN VENANZO	€ 283.855,79	€ 270.930,50
SETTE FRATI F2 - Fabbricati non dichiarati - Docfa 2011 - Nuova valutazione 2013	ALTRO	F	139	29	TR	SAN VENANZO	€ 23.928,84	€ 79.758,44
SIANO	FABBRICATO RURALE	F	99	27	TR	SAN VENANZO	€ 156.637,51	€ 158.360,52
SORBARE DI SOPRA - Nuova valutazione 2013	FABBRICATO RURALE	T	120	24/12	TR	SAN VENANZO	€ 70.936,69	€ 186.467,08
TARTUFOLO - Nuova valutazione 2013	FABBRICATO RURALE	F	143	47	TR	SAN VENANZO	€ 212.977,03	€ 159.243,17
TERRE BIANCHE - Nuova valutazione 2013	FABBRICATO RURALE - rudere	T	8	22	TR	SAN VENANZO	€ 56.509,91	€ 75.775,80
TORRACCIA - Nuova valutazione 2013	FABBRICATO RURALE - rudere	F	19	38	TR	SAN VENANZO	€ 39.755,71	€ 115.668,00
TORRICELLE - Nuova valutazione 2013	FABBRICATO RURALE	F	69	26	TR	SAN VENANZO	€ 154.075,03	€ 195.873,87
TRIPPE TROPPE - Nuova valutazione 2013	FABBRICATO RURALE	F	138	45	TR	SAN VENANZO	€ 137.872,81	€ 115.138,57
TROSCIONE - Nuova valutazione 2013	FABBRICATO RURALE - rudere	T	136	21	TR	SAN VENANZO	€ 43.794,89	€ 52.326,00
VILLALBA I - Nuova valutazione 2013	FABBRICATO RURALE	F	70	37/38	TR	SAN VENANZO	€ 179.628,57	€ 154.512,00
VILLALBA II - Nuova valutazione 2013	FABBRICATO RURALE	F	58	41/43	TR	SAN VENANZO	€ 219.507,42	€ 217.175,34
STAZIONE RADIO MONTE PEGLIA F1 - Fabbricati non dichiarati - Docfa 2011 - Nuova valutazione 2013	ALTRO	F	137	55	TR	SAN VENANZO	€ 169.622,46	€ 164.682,00

ELENCO FABBRICATI ANNO 2013



Sviluppumbria S.p.A.
Via Don Bosco, 11 - Perugia

Denominazione del complesso o fabbricato	Tipologia prevalente	Catasto	Fg	Part.IIa	Provincia	Comune	Valore del bene anno 2012	Valore del bene anno 2013
STAZIONE RADIO MONTE PEGLIA F2 - Fabbricati non dichiarati - Docfa 2011 - Nuova valutazione 2013	ALTRO	F	137	56	TR	SAN VENANZO	€ 131.856,48	€ 128.016,00
STAZIONE RADIO MONTE PEGLIA F3 - Fabbricati non dichiarati - Docfa 2011 - Nuova valutazione 2013	ALTRO	F	137	57	TR	SAN VENANZO	€ 341.451,18	€ 331.506,00
Magazzino di Ospedaletto - Trasferimento beni ex Anas anno 2010	MAGAZZINO	F	116	78	TR	SAN VENANZO	€ 40.474,37	€ 40.919,59
CAMPEGGIO ARA MARINA IN PIEDILUCO EX APT - Valutazione aggiornata nel 2010 secondo il DGR 563 del 22/03/2010 - Trasferito al Comune di Terni nel 2013	ALTRO	F/T	195	18/57/102/ 53/109	TR	TERNI	€ 437.050,62	€ -
CENTRO NAUTICO DI PIEDILUCO "I QUADRI" EX APT - Valutazione aggiornata nel 2010 secondo il DGR 563 del 22/03/2010 - Trasferito al Comune di Terni nel 2013	IMPIANTO SPORTIVO	F/T	195	90/92/170/ 110/103/97/ 92/96/169/ 107	TR	TERNI	€ 1.365.783,18	€ -
CENTRO SPORTIVO COLLESTATTE EX APT - Valutazione aggiornata nel 2010 secondo il DGR 563 del 22/03/2010 - Trasferito al Comune di Terni nel 2013	ALTRO	F	94	364	TR	TERNI	€ 21.852,54	€ -
EX COLONIA M.TE ARGENTO	FABBRICATO RURALE - rudere	F	160	236	TR	TERNI	€ 80.749,44	€ 81.637,69
EX INAPLI o AREA EDIFICABILE DI VIA C. BATTISTI	ALTRO-Area edificabile	F	84	126	TR	TERNI	€ 976.854,65	€ 987.600,05
EX ANCIFAP (ISRIM)	ALTRO	F	142	285/322/323 /324/328/327	TR	TERNI	€ 20.188.918,34	€ 20.410.996,44
ISTITUTO D'ARTE	ALTRO - istituto d'arte	F	114	105/106/244	TR	TERNI	€ 2.888.682,59	€ 2.920.458,10
PUNTO RISTORO LOC MARMORE EX APT - Valutazione aggiornata nel 2010 secondo il DGR 563 del 22/03/2010	ALTRO	F	164	32 sub 3	TR	TERNI	€ 355.103,62	€ 359.009,76
RISTORANTE MERENDERO IN PIEDILUCO EX APT - Valutazione aggiornata nel 2010 secondo il DGR 563 del 22/03/2010 - Trasferito al Comune di Terni nel 2013	ALTRO	F/T	195	104/111/112/ 145	TR	TERNI	€ 245.840,97	€ -



ELENCO FABBRICATI ANNO 2013

Sviluppumbria S.p.A.
Via Don Bosco, 11 - Perugia

Denominazione del complesso o fabbricato	Tipologia prevalente	Catasto	Fg	Part.IIa	Provincia	Comune	Valore del bene anno 2012	Valore del bene anno 2013
PINETA TRA LE MURA IN LOC. PIEDILUCO EX APT - Valutazione aggiornata nel 2010 secondo il DGR 563 del 22/03/2010 - Trasferito al Comune di Terni nel 2013	ALTRO	F	170	522	TR	TERNI	€ 32.778,79	€ -
Ex SEDE REGIONE UMBRIA	UFFICI PUBBLICI	F	110	164/155	TR	TERNI	€ 2.823.138,44	€ 2.854.192,97
Ex SEDE REGIONE UMBRIA Trasferimento del 2010	UFFICI PUBBLICI	F	110	164	TR	TERNI	€ 120.871,76	€ 122.201,35
FCU - GABELLETTA DI CIESI	ALTRO-Deposito	F	26	112	TR	TERNI	€ 19.576,85	€ 19.792,20
FCU - PIAZZA ALIGHIERI	ALTRO-Stazione	F	109	32	TR	TERNI	€ 480.207,57	€ 485.489,85
FCU - STR. SAN MARTINO KM 90,100	ALTRO-Casello	F	41	159	TR	TERNI	€ 62.936,77	€ 63.629,08
FCU - CIESI	ALTRO-Stazione	F	46	218/219/228	TR	TERNI	€ 393.400,06	€ 397.727,46
FCU - STR. SAN MARTINO	ALTRO-Casello	F	46	217	TR	TERNI	€ 91.301,32	€ 92.305,63
FCU - STR. SAN MARTINO KM 102,565 - Nuova valutazione 2013	ALTRO-Casello	F	49	172	TR	TERNI	€ 160.281,59	€ 94.200,00
FCU - STR. SAN MARTINO KM 103,270	ALTRO-Casello	F	66	154	TR	TERNI	€ 105.874,51	€ 107.039,12
FCU - STR. SAN MARTINO KM 104,345	ALTRO-Casello	F	69	69	TR	TERNI	€ 93.326,24	€ 94.352,83
FCU - LOC. CIESI KM 104,910	ALTRO-Casello	F	69	117	TR	TERNI	€ 70.864,46	€ 71.643,97

ELENCO FABBRICATI ANNO 2013



Sviluppumbria S.p.A.
Via Don Bosco, 11 - Perugia

Denominazione del complesso o fabbricato	Tipologia prevalente	Catasto	Fg	Part.IIa	Provincia	Comune	Valore del bene anno 2012	Valore del bene anno 2013
VIALE TRIESTE- Sede della Facoltà di Medicina e Chirurgia-Il valore corrisponde alla somma degli importi liquidati dalla Regione Umbria come riportato nella Determinazione Dirigenziale n. 1709 del 03/03/2010 - Diritti reali per la quota di 24,5/100 a favore della Regione	ALTRO-Sede della Facoltà di Medicina e Chirurgia	F	127	421 422	TR	TERNI	€ 3.981.645,72	€ 4.025.443,82
Immobile destinato alla Residenza Universitaria - Diritto di superficie per anni 60-Nuova acquisizione 2012	ALTRO	F	133	276	TR	TERNI	€ 847.440,00	€ 856.761,84
SEDE DI RAPPRESENTANZA REGIONALE	SEDE REGIONE					BRUXELLES	€ 3.506.573,07	€ 3.545.145,38
TOTALE							€ 291.350.667,02	€ 292.098.053,31

Nota 1:immobili che provengono dalle Acque Minerali, il valore non è stato assegnato, sia per assenza di dati dettagliati, sia in carenza di metodo di valutazione adeguato al tipo di immobile

Nota 2: i fabbricati che dai sopralluoghi sono stati classificati come pertinenze, non sono stati valutati in quanto il valore è ricompreso in quello del complesso in cui ricadono



REDDITI PRODOTTI NELL' ANNO 2013 DAI BENI IMMOBILI DI PROPRIETÀ REGIONALE GESTITI DAI SEGUENTI ENTI:

- REGIONE UMBRIA


- AGENZIA FORESTALE REGIONALE - EX COMUNITÀ MONTANA ALTA UMBRIA, EX COMUNITÀ MONTANA DEI MONTI MARTANI, SERANO E SUBASIO, EX COMUNITÀ MONTANA ORVIETANO-NARNESE-AMERINO-TUDERTE

- REGIONE UMBRIA (CANONI DERIVANTI DA CONCESSIONI SU: ACQUE MINERALI-ACQUE TERMALI-STRADE REGIONALI)

- PROVINCIA DI PERUGIA

- UMBRIA MOBILITA'

SVILUPPUMBRIA
Prot. Ingresso del 20/02/2014
Numero: **0001549**
Classifica: 15.002.14



Regione Umbria
Giunta Regionale



Spett.le
SVILUPPUMBRIA S.p.A.
Via Don Bosco n. 11
06121 - PERUGIA

INVIO A MEZZO PEC: patrimonio.sviluppumbria@legalmail.it

Documento elettronico sottoscritto
mediante firma digitale e conservato
nel sistema di protocollo informatico
della Regione Umbria

OGGETTO: Conto generale del patrimonio 2013 - Rif. Vs. nota prot. n. 392 del 16/01/2014.

In riferimento alle Vs nota in oggetto richiamata, acquisita al protocollo regionale PEC al n. 6479 del 17/01/2014, si trasmette in allegato la documentazione inerente la destinazione ed il reddito prodotto dai beni dati in locazione ed in concessione onerosa, nonché l'elenco dei beni ceduti gratuitamente attraverso concessione amministrativa od altre forme di utilizzo.

Cordiali saluti.

IL DIRIGENTE DEL SERVIZIO
Dott.ssa Daniela Angeloni

GIUNTA REGIONALE

Direzione Regionale Risorsa Umbria.
Federalismo, Risorse Finanziarie e
Strumentali

Servizio Demanio, Patrimonio,
Prevenzione e Protezione

Dott.ssa Daniela Angeloni

REGIONE UMBRIA
VIA PIEVAIOLA 21
06127 PERUGIA

TEL 075 504 4410
FAX 075 504 4585
dangeloni@regione.umbria.it

Allegati:

- Elenco fitti attivi
- Elenco concessioni onerose
- Elenco concessioni onerose/case cantoniere
- Elenco concessioni gratuite ed altre forme di utilizzo
- Elenco concessioni a titolo oneroso sottoscritte da Regione Umbria con Aziende Agrarie gestite da Agenzia Forestale Regionale

CF114/02/2014/PEC_Lett_SVILUPPUMBRIA_Penza_BRUNETTI TIZIANO

www.regione.umbria.it

CONTO PATRIMONIO 2013_CASE CANTONIERE

Soggetto	Tipologia contratto	Tipologia immobile	descrizione immobile	repertorio	registrazione	durata dal	durata all	canone annuo	NOTE
BISTONI MARIO	concessione onerosa	casa canton	Casa cantoniera Castiglione del Lago SS.n. 71 Loc. Ferretto PG - abitazione		0/01/01/1995	01/01/2013	31/12/2013	1.783,53	
BRILLI LEONARDO	concessione onerosa	casa canton	Casa cantoniera Tavernone di Corciano SS.n. 75 bis Km 20+220- abitazione		0/01/02/1992	01/02/2013	31/01/2014	456,72	
CENCI MARIO	concessione onerosa	casa canton	Casa cantoniera SS.n. 220 "Pievevalle" Km. 4+435 Loc. S. Sisto PG - abitazione		0/01/07/2001	01/07/2011	30/06/2012	2.403,41	
DELL'ABATE MAURO	concessione onerosa	casa canton	Casa cantoniera Castiglione del Lago PG SS n. 71 Km 101+064- abitazione		0/01/10/1998	01/10/2012	30/09/2013	536,39	
FABIANI FRANCA	concessione onerosa	casa canton	Casa cantoniera Via Cortonese PG al Km 10+380 della S.S. n. 78/bis - abitazione		0/01/04/1991	01/04/2013	31/03/2014	592,52	
GULI' MARINA	concessione onerosa	casa canton	Casa cantoniera SS n. 147 al Km 5+535 Loc. Campiglione Basata Umbra PG - abitazione		0/01/01/1992	01/01/2012	31/12/2013	226,76	
ANULLI SMURAGLIA RAFFAELLO	concessione onerosa	casa canton	Casa cantoniera SS n. 79/bis al Km 28+500 Loc. Apparita Orvieto TR - abitazione		0/01/05/1996	01/05/2012	30/04/2013	506,30	






CONTO PATRIMONIO 2013_CASE CANTONIERE

Soggetto	Tipologia contratto	Tipologia immobile	descrizione immobile	reparto	registrazione	durata (dal)	durata (al)	canone annuo	NOTE
PELAGRILLI MIRKO	concessione onerosa	casa canton	Casa cantoniera S.S. n. 71 Km 69+000 Monteleone di Orvieto TR - abilitazione		0/01/01/2001	01/01/2013	31/12/2013	1.235,55	
SERAPIONI DONATELLA	concessione onerosa	casa canton	Casa cantoniera S.S. n. 220 Km 4+345 San Sisto PG- abilitazione		0/01/04/1991	01/04/2013	31/03/2014	815,53	
UVA GIOVANNI	concessione onerosa	casa canton	Casa cantoniera S.S. n. 147 Km 5+535 Basila Umbra PG - abilitazione		0/01/07/1995	01/07/2012	30/06/2013	684,22	
MORCELLINI MIRO	concessione onerosa	casa canton	Casa cantoniera S.R. n. 71 km 81+100 Monteleone di Orvieto TR - abilitazione	Racc.n. 3378 del 12/07/2012	Reg. al n. 9636/Mod. 3° II 01/08/2012 + DGR 57 DEL 19/12/2012	01/01/2013	30/06/2013	2.095,44	CANONE SEMESTRALE RATA € 349,24
TOTALE								€ 11.335,37	

CONTO PATRIMONIO 2013 - CONCESSIONI GRATUITE ED ALTRE FORME DI UTILIZZO

Soggetto	Tipologia contratto	Tipologia immobile	descrizione immobile	data di inizio	data di fine	data di inizio	data di fine	data di inizio	data di fine
Corpo Forestale dello Stato	concessione gratuita	utilizzo specifico	utilizzo gratuito dell'edificio e relativi annessi, oltre i beni comuni costituiti dal canale ed edificio esercitazioni, presso il Centro di protezione Civile di Foligno (PG), adibito a Comando Stazione del Corpo Forestale dello Stato.	5903 del 30/08/2009	a Perugia al n. 464/serie 1 il 09/07/2009	30/09/2009	29/09/2018		
Università degli studi di Perugia	concessione gratuita	utilizzo specifico	Utilizzo parte locali dell'immobile Ex Eniap a Terni Loc. Pentina Bassa per finalità istituzionale e attuazione progetti del Polo Universitario terreno	5761 del 10/07/2006 e rep. n. 5970 del 14/08/2011 (Esenzione conv. Mod. durata)	1 atto a Perugia al n. 3708 il 14/07/2006 - 2 atto a Perugia al n. 344/51 il 20/08/2011	10/07/2010	15/08/2030		
ADISU	concessione gratuita	utilizzo specifico	Utilizzo parte locali dell'immobile Ex Eniap a Terni Loc. Pentina Bassa per svolgimento servizio mensa universitaria	5763 del 10/07/2006	a Perugia al n. 3708/A1 il 14/07/2006	10/07/2008	10/07/2028		
3A-PTA scari	concessione gratuita	utilizzo specifico	Utilizzo beni facenti parte del Parco Tecnologico dell'Umbria per attuazione progetti conformemente all'accordo di programma rep 3458 del 3/7/99 per l'attuazione della misura 4 del sottoprogramma 2 del PIM Umbria, Parco Tecnologico dell'Umbria.	5814 del 8/08/2007	a Perugia il 8/08/2007 al n. 2547/A1	07/06/2007	07/06/2018		
ANGSA	concessione gratuita	utilizzo specifico	Utilizzo dell'edificio ex area di terreno siti in Loc. Feccoli in Spello presso azienda Il Castalocco per la realizzazione di un centro semiresidenziale per inserimento lavorativo di giovani adulti autistici	5883 del 22/12/2008	a Perugia al n. 884/serie 1 il 23/12/2008	22/12/2008	21/12/2017		
ARUSIA	concessione gratuita	utilizzo specifico	Utilizzo delle strutture site in Loc. Bardano Via dei Tessitori, zona industriale di Orvieto per realizzazione iniziative sperimentazione e divulgazione nel settore villoknico	Raccolta 1886 del 4/11/2004	In caso di uso	04/11/2004	03/11/2013 prorogato al 31/1/2014 con DGR n. 1357 del 13/10/2008		
COMUNE DI TODI	concessione gratuita	utilizzo specifico	utilizzo terreno contraddistinto al catasto terreni del Comune di Todi alla part. 10/p foglio 5 destinato a parcheggio pubblico	5826 del 18/09/2007	a Perugia al n. 2821/A1 il 28/09/2007	18/09/2007	18/09/2016		
COMUNE DI PANICALE	concessione gratuita	utilizzo specifico	utilizzo aree di pertinenza della S.R. 220 Plevatale per progetto messa in sicurezza presentato dal Comune	5873 del 10/11/2008	a Perugia al n. 772/serie 1 il 17/11/2008	18/09/2007	18/09/2016		





Soggetto	Tipologia contratto	Tipologia immobile	Acquisto immobiliare						
ISIRIM	concessione gratuita	utilizzo specifico	utilizzo edificio denominato Ex ANCIAPAP a Temi Loc. Fenilina Bassa per finalità statutarie	1622 del 4/8/04 e rep. 1739 del 3/12/2004 e rep. 6005 del 05/08/2012 Rinnovo sino al 03/08/2021	Rinnovo contrattuale con DGR n. 602 del 28/05/2012 (in attesa Contratto sottoscritto) rep. 6005/2012 Reg. n. 86/2012 al n. 243/11	04/09/2012	03/08/2021		
COMUNE DI PACIANO/PALAZZO BALDESCI	Convenzione tra Regione Umbria e Comune di Paciano (PG) per utilizzo/gestione immobili regionali	utilizzo specifico	Utilizzo gratuito dell'immobile regionale di palazzo Baldeschi in Comune di Paciano (PG) per varie attività connesse alla valorizzazione del territorio, della cultura ambientalistica e delle produzioni tipiche locali.	5645 del 21.01.2004 e atto di modifica n. 5704 del 23.08.2005	A Perugia il 28.01.2004 al n. 536 e atto di modifica a Perugia il 04/07/2005 al n. 4047/A1	23/08/2005	22/06/2025		
COMUNE CITTA' DI CASTELLO/VILLA MONTESCA	concessione gratuita	utilizzo specifico	Utilizzo del Complesso Immobiliare della Montescia in Città di Castello per la realizzazione di attività di ricerca, servizi avanzati, formazione superiore ed universitaria.	Raccolta atti della regione n. 2533 del 14/10/2008	A Perugia il 16.10.2008 al n. 12488 Mod. 3	14/10/2008	13/10/2014		€ 16.000 contributo regione per manutenzione e guardia del parco + manutenzione straordinaria carico regione oltre € 20.000 di lavori
COMUNE DI DERUTA/CASTELLO DI CASALINA	Accordo di programma tra Regione Umbria e Comune di Deruta per la gestione dell'immobile castello di Casalina per scopi socio culturali	utilizzo specifico	Accordo di programma tra Regione Umbria e Comune di Deruta per la gestione dell'immobile castello di casalina per essere destinato a contenitore di attività socio culturali	Raccolta n. 5896 dell'11/11/2011	A Perugia in data 22/11/2011 al n. 657/11	11/11/2011	10/11/2020		
COMUNE DI PANICALE/RESIDENZA COMUNITARIA PANICALE	Accordo di programma per la realizzazione della struttura da adibire a residenza per anziani sottoscritto tra Regione Umbria, Comune Panicale, Opera Pia Istituto educativo S. Sebastiano di Panicale e USL di Perugia	utilizzo specifico	Accordo di programma in base a cui la Regione confidica fabbricato adiacente terreno dell'Ex Olistico "Il Progresso" da concedere in uso gratuito al Comune di Panicale con vincolo di destinazione a servizi complementari della Residenza Comunitaria per anziani "San Sebastiano"	DPGR n. 209 del 10/10/2001 che approva accordo di p. che a sua volta integra e conferma accordo di programma del 25.05.1985. Sotscrizione 25/9/01 - Raccolta atti Regione n. 937 del 5.10.2001	concessione d'uso prevista dall'accordo mai sottoscritta	00/01/1900	00/01/1900		
MIBAC presso CPCF	concessione gratuita	utilizzo specifico	uso gratuito dei locali, di cui verbale di consegna provvisorio del 09.01.2009, presso la Palazzina Servizi all'interno dell'area attrezzata presso il Centro Regionale di Protezione civile di Foligno, per il raggiungimento delle finalità istituzionali del MIBAC conformemente a quanto previsto nel Protocollo di intesa sottoscritto fra la Regione ed il MIBAC il 9 gennaio 2009 e negli atti ad esso connessi	Determina Dirigenziale n. 1242 del 28/2/2011 di rinnovo del Contr. N. 5911 del 16/9/09 Rep. 5966 del 22/04/2011	A Perugia 05/05/11 al n. 240 S/1	10/01/2011	09/01/2013		
URCA	concessione gratuita	utilizzo specifico	uso gratuito fabbricato "Rogni" e "Centro Cervi" (terreno di c.ca 70 ha) sili in Loc. Rogni in Comune di Città di Castello per realizzazione progetto gestionale integrato dell'area con finalità naturalistiche, faunistiche didattico-formative e di ricerca per la reintroduzione del cervo nel terreno libero dell'Appennino	5926 del 26/1/2010 (fabbricato Rogni); Rep. n. 5964 del 13/04/2011 (Centro Cervi - terreno)	A Perugia 10/22/2010 al n. 301 (fabbricato - A Perugia il 21/04/2011 al n. 211/1 (terreno)	26/01/2010	25/01/2019		Entrambe gli immobili (fabbricato e terreno) hanno le medesime scadenze.

Soggetto	Tipologia contratto	Tipologia immobile	descrizione immobile	data di stipulazione	data di scadenza	data di inizio	data di fine	data di rinnovo	data di scadenza
A.D.I.S.U. - Perugia	concessione gratuita vari immobili in Comune di Perugia	utilizzo specifico	<p>Useo gratuito immobili vari sia di proprietà Università degli Studi di Perugia: (Via Innamorati - Pad. A - B - Via Pascoli - 4 Fabb. in Via Falca - Piazza S. Francesco - Casa Garibaldi - S. Costanzo sia di proprietà Regionale: Ternano in Via E. Dal Pozzo - Fabb. via Favaroni n. 28 pad 1 - Via Underhill Pad. C.D. - Via del Faolano 1 -</p> <p>Useo gratuito di beni immobili ex FCU, impianti e infrastrutture inerenti la linea ferroviaria Saneapocico - Terni e diramazione Ponte San Giovanni - Perugia S. Anna, ricadenti nel territorio regionale per l'esercizio dei servizi ferroviari relativi alla Ferrovia Centrale Umbra, per la gestione della relativa infrastruttura e per la loro valorizzazione.</p>	Rep. n. 5973 del 28/07/2011 e Atto Integrativo diritto di superficie - Rep. n. 6001 del 22/05/2012 - Reg. a Pg n. 214 del 21/10/2011	Perugia n. 442 S/1 del 03/08/2011, Con DGR n. 549 del 16/5/2012 al 22/05/2012 e approvazione integrativo di concessione del diritto di superficie di Via	28/07/2011	25/07/2046		
UMBRIA TPL E MOBILITA' SPA	concessione gratuita vari immobili ex FCU, impianti e infrastrutture inerenti la linea ferroviaria Saneapocico - Terni e diramazione Ponte San Giovanni - Perugia S. Anna	utilizzo specifico	<p>Useo gratuito dei locali, presso il piano terra della Palazzina Servizi all'interno del Centro Regionale di Protezione civile di Foligno, per l'esercizio congiunto con la Regione Umbria di attività di protezione civile, conformemente a quanto previsto nella D.G.R. n. 710/2011 e nel Protocollo di Intesa sottoscritto fra la Regione ed la Comunità Montana M. Il Martani Serano e Subasio il 6 settembre 2009</p>	D.G.R. n. 1086 del 26/09/2011 approvato in concessione d'uso - Rep. n. 5979 del 21/10/2011	Perugia n. 801/1 del 02/11/2011	20/10/2011	20/11/2020		
COMUNITA' MONTANA MONTI MARTANI SERANO E SUBASIO	uso gratuito dei locali, presso il piano terra della Palazzina Servizi all'interno del Centro Regionale di Protezione civile di Foligno, per l'esercizio congiunto con la Regione Umbria di attività di protezione civile, conformemente a quanto previsto nella D.G.R. n. 710/2011 e nel Protocollo di Intesa sottoscritto fra la Regione ed la Comunità Montana M. Il Martani Serano e Subasio il 6 settembre 2009	utilizzo specifico	<p>Useo gratuito dei locali "Ex spogliatoi ANCIFAP" del complesso immobiliare denominato EX ANCIFAP sito in Terni Loc. Pentima Bassa per lo svolgimento delle attività della Provincia di Terni in materia di "Formazione Professionale".</p>	Rep. n. 6035 del 10/09/2013	Telematica in data 18/09/2013 al n. 18290/11	10/09/2013	31/12/2013		
PROVINCIA DI TERNI	uso gratuito dei locali "Ex spogliatoi ANCIFAP" del complesso immobiliare denominato EX ANCIFAP sito in Terni Loc. Pentima Bassa per lo svolgimento delle attività della Provincia di Terni in materia di "Formazione Professionale".	utilizzo specifico	<p>Useo gratuito del locali "Ex spogliatoi ANCIFAP" del complesso immobiliare denominato EX ANCIFAP sito in Terni Loc. Pentima Bassa per lo svolgimento delle attività della Provincia di Terni in materia di "Formazione Professionale".</p>	Rep. n. 5980 del 21/10/2011	Perugia n. 602 S/1 del 02.11.2011	21/10/2011	20/10/2031		
COMUNE DI MAGIONE	Useo gratuito al Comune di Magione dell'immobile sito in Via del Teatro n. 5 - Magione - Sede del Teatro Mengoni	utilizzo specifico	<p>Useo gratuito al Comune di Magione dell'immobile sito in Via del Teatro n. 5 - Magione - Sede del Teatro Mengoni</p>	Rep. n. 6034 del 10/09/2013	Telematica n. 18/339 IT il 18/09/2013	17/09/2013	18/09/2022		
ISTITUTO DI GEOFISICA E VULCANOLOGIA	Useo gratuito all'Istituto nazionale di Geofisica e Vulcanologia, di porzione di terreno di proprietà regionale, sito nel Comune di Pietralunga, per l'installazione di un sensore sismico.	utilizzo specifico	<p>Useo gratuito all'Istituto nazionale di Geofisica e Vulcanologia, di porzione di terreno di proprietà regionale, sito nel Comune di Pietralunga, per l'installazione di un sensore sismico.</p>	Rep. n. 5983 del 23/01/2012	Perugia in data 28/01/2012 al n. 21/1	23/01/2012	22/01/2027		
FONDAZIONE PERUGIASSISI 2019	Concessione d'uso gratuito dell'immobile regionale denominato Appartamento sito in palazzo Danzetta, Via Mazzini n° 21 - Perugia alla Fondazione Perugiasisi 2019.	utilizzo specifico	<p>Concessione d'uso gratuito dell'immobile regionale denominato Appartamento sito in palazzo Danzetta, Via Mazzini n° 21 - Perugia alla Fondazione Perugiasisi 2019.</p>	Rep. n. 6013 del 28/10/2012	Perugia in data 08.11.2012 al n. 4335/1	28/10/2012	31/12/2015		





CONTO PATRIMONIO 2013_CONCESSIONI ONEROSE

Soggetto	Tipologia contratto	Tipologia immobile	descrizione immobile	rapporto	registrazione	durata dal	durata al	canone annuo	note
CM VALNERINA	concessione onerosa	utilizzo specifico	Utilizzo Strutture dell'Ex Vivaio regionale di Arrone (terreni distinti al CT del Comune di arrone f. 7 part. 137-138/p e 128/p) per realizzazione Centro servizi lavorazione promozione e valorizzazione delle biomasse agro-forestali	5823 del 26/07/2007	a Perugia al n. 2701/A1 il 26/07/2007	01/06/2006	31/12/2026	25.893,16	
COMUNE DI UMBERTIDE	concessione onerosa	utilizzo specifico	Concessione a titolo oneroso di un terreno sito nel Comune di Umbertide, di pertinenza Ex Ferrovia Centrale Umbra, per la realizzazione di parcheggi destinati all'uso pubblico - progetto "Forum Urbano nel Parco".	Rep. n. 6004 del 29/05/2012	Perugia in data 08.06.2012 al n. 242 serie 1	29/05/2012	28/05/2032	921,73	
TOTALE								€ 26.814,89	

EX COMUNITA' MONTANA "ALTA UMBRIA" - A.F.O.R. - MONITORAGGIO AZIENDE AGRARIE ANNO 2013 - CONCESSIONI SOTTOSCRITTE CON REGIONE UMBRIA

Soggetto	PROVENIENZA COMUNITA' MONTANA	Tipologia contratto	Tipologie Immobiliare	Descrizione immobile	Permessione Prelazione	Atto Prelazione	data cessione	data cessione	valore catastrale	valore catastrale
FARIOLOI KATIA	Alta Umbria	Concessione Onerosa	utilizzo specifico	Compendio immobiliare sito nel Comune di Pietralunga per la conduzione di Azienda Agraria denominata: "FARIOLOI KATIA" - sottoscritta il 02/05/2011	3122 del 08/05/2011	a Perugia al n. 6392 Mod. 3° II 18/05/2011	01/12/2010	30/11/2019	1.574,85	1.715,27
FIORUCCI VINCENZO e EMANUELE	Alta Umbria	Concessione Onerosa	utilizzo specifico	Compendio immobiliare sito nel Comune di Pietralunga per la conduzione di Azienda Agraria denominata: "FIORUCCI VINCENZO e EMANUELE" - sottoscritta il 21/09/2011	3198 del 29/09/2011	a Perugia al n. 12369 Mod. 3° II 07/10/2011	01/12/2010	30/11/2019	662,69	721,77
GALLO PIETRO	Alta Umbria	Concessione Onerosa	utilizzo specifico	Compendio immobiliare sito nel Comune di Pietralunga per la conduzione di Azienda Agraria denominata: "GALLO PIETRO" - sottoscritta il 02/05/2011	3115 del 08/05/2011	a Perugia al n. 6515 Mod. 3° II 20/05/2011	01/12/2010	30/11/2019	4.257,27	4.636,85
GRILLI MARIA LUISA	Alta Umbria	Concessione Onerosa	utilizzo specifico	Compendio immobiliare sito nei Comuni di Montone e Pietralunga per la conduzione di Azienda Agraria denominata: "CALIGNANI" - sottoscritta il 15/04/2011	3106 del 15/04/2011	a Perugia al n. 5751 Mod. 3° II 05/05/2011	30/11/2010	30/11/2019	5.997,11	6.531,82
MARIOTTI NAZZARENO	Alta Umbria	Concessione Onerosa	utilizzo specifico	Compendio immobiliare sito nei Comuni di Città di Castello e Pietralunga per la conduzione di Azienda Agraria denominata: "MARIOTTI NAZZARENO" - sottoscritta il 02/05/2011	3123 del 09/05/2011	a Perugia al n. 6398 Mod. 3° II 18/05/2011	01/12/2010	30/11/2019	975,34	1.062,30
MILLI MARIO	Alta Umbria	Concessione Onerosa	utilizzo specifico	Compendio immobiliare sito nel Comune di Pietralunga per la conduzione di Azienda Agraria denominata: "MILLI MARIO" - sottoscritta il 02/05/2011	3116 del 09/05/2011	a Perugia al n. 6527 Mod. 3° II 20/05/2011	01/12/2010	30/11/2019	3.609,44	3.931,26



EX COMUNITA' MONTANA "ALTA UMBRIA" - A.F.O.R. - MONITORAGGIO AZIENDE AGRARIE ANNO 2013 - CONCESSIONI SOTTOSCRITTE CON REGIONE UMBRIA

Soggetto	PROVENIENZA COMUNITA' MONTANA	Tipologia contratto	Tipologia immobile	Dati catastali e amministrativi	Espresso	Stato di attuazione	Aut. di concessione	Aut. di approvazione	Importo complessivo	Importo complessivo
PIERINI LUIGI E SANDRO	Alta Umbria	Concessione Onerosa	utilizzo specifico	Compendio immobiliare sito nei Comuni di Città di Castello per la conduzione di Azienda Agraria denominata: "PIERINI LUIGI E SANDRO" - sottoscritta il 15/04/2011	3105 del 22/04/2011	a Perugia al n. 5753 Mod. 3° il 05/05/2011	30/11/2010	29/11/2019	6.498,39	7.077,80
TANCI DARIO	Alta Umbria	Concessione Onerosa	utilizzo specifico	Compendio immobiliare sito nei Comuni di Pietralunga per la conduzione di Azienda Agraria denominata: "RAPASTELLO" - sottoscritta il 15/04/2011	3107 del 22/04/2011	a Perugia al n. 5752 Mod. 3° il 05/05/2011	30/11/2010	29/11/2019	6.557,37	7.142,03
AROMI di GRASSINI G. e MARIOTTI MARCELLO & C. S.A.S.	Alta Umbria	Concessione Onerosa	utilizzo specifico	Compendio immobiliare sito nei Comuni di Città di Castello e di Pietralunga per la conduzione di Azienda Agraria denominata: "SOC. AROMI" - sottoscritta il 02/05/2011	3124 del 09/05/2011	a Perugia al n. 6229 Mod. 3° il 20/05/2011	01/12/2010	30/11/2019	7.869,72	8.335,56
MOSSA FRANCESCO	Alta Umbria	Concessione Onerosa	utilizzo specifico	Compendio immobiliare sito nel Comune di Pietralunga per la conduzione di Azienda Agraria denominata: "MOSSA FRANCESCO" - sottoscritta il 08/11/2011	3221 del 14/11/2011	a Perugia al n. 15045 Mod. 3° il 22/11/2011	12/02/2011	11/02/2019	162,18	314,04
MOSSA GIANLUCCA	Alta Umbria	Concessione Onerosa	utilizzo specifico	Compendio immobiliare sito nel Comune di Pietralunga per la conduzione di Azienda Agraria denominata: "MOSSA GIANLUCCA" - sottoscritta il 08/11/2011	3220 del 14/11/2011	a Perugia al n. 15043 Mod. 3° il 22/11/2011	21/02/2011	20/02/2019	218,62	423,44




EX COMUNITA' MONTANA "ALTA UMBRIA" - A.FOR - MONITORAGGIO AZIENDE AGRARIE ANNO 2013 - CONCESSIONI SOTTOSCRITTE CON REGIONE UMBRIA

Soggetto	PROVENIENZA COMUNITA' MONTANA	Tipologia contratto	Tipologia immobile	Descrizione immobile	Superficie catastrale (mq)	Superficie agricola (mq)	Indirizzo	Data sottoscrizione	Data cessione	Importo in Euro	Importo in Euro
FIORUCCI VILMA	Alta Umbria	Concessione Onerosa	utilizzo specifico	Compendio immobiliare sito nel Comune di Gubbio per la conduzione di Azienda Agraria denominata: "FIORUCCI VILMA" - sottoscritta il 09/05/2012	3334 del 17/05/2012	a Perugia al n. 6913 Mod. 3° II 24/05/2012		11/11/2011	10/11/2020	2.741,21	2.985,62
FONDACCI PAVILIO	Alta Umbria	Concessione Onerosa	utilizzo specifico	Compendio immobiliare sito nel Comune di Gubbio per la conduzione di Azienda Agraria denominata: "FONDACCI PAVILIO" - sottoscritta il 09/05/2012	3333 del 17/05/2012	a Perugia al n. 6923 Mod. 3° II 24/05/2012		11/11/2011	10/11/2020	981,63	1.069,15
TOTALI										57.727,89	64.856,70



AZIENDA SILVO PASTORALE DELLA BANDITA SOC. COOP. AGRICOLA		Concessione Onerosa	utilizzo specifico	Compendio immobiliare sito nei Comuni di Assisi - Nocera Umbra per la conduzione di Azienda Agraria denominata: "LA BANDITA" - sottoscritta in data 27/01/2011	Racc. n. 3058 del 10/02/2011	a Perugia al n. 2198 Mod. 3° II 15/02/2011	16/12/2009	15/12/2018	€ 17.858,57	€ 21.043,16
MURATORI STEFANO		Concessione Onerosa	utilizzo specifico	Compendio immobiliare sito nei Comuni di Assisi - per la conduzione di Azienda Agraria denominata: "ZAMPITTOR" sottoscritta il 11/06/2013	Racc. n. 3704 del 14/08/2013	a Perugia al n. 2808 Mod. 3° II 28/08/2013	11/11/2012	10/11/2021	€ 2.442,10	€ 3.348,91
TOTALI									€ 20.700,67	€ 24.392,07



EX COMUNITA' MONTANA "ORVIETANO - NARNESE - AMERINO - TUDERTE" - A.F.O.R. - MONTORAGGIO AZIENDE AGRARIE ANNO 2013 - CONCESSIONI SOTTOSCRITTE CON REGIONE UMBRIA

Soggetto	TITOLO	DESCRIZIONE	COMUNE	REP. N.	REGISTRO	DATA	DATA	VALORE	VALORE
SOCIETA' SEMPLICE PASQUINI RENATO E FERNANDO	Concessione Onerosa	utilizzo specifico	Compendio immobiliare sito nei Comuni di San Venanzo per la conduzione di Azienda Agraria denominata: "MONACELLA" - sottoscritta in data 14/1/2012	Rep. n. 3504 del 22/1/2012	Registrato a Perugia il 03/12/2012 al n. 15053 Mod. 3°	11/11/2012	10/11/2021	€ 12.878,93	€ 15.175,50
BELLISCIONI MARISA	Concessione Onerosa	utilizzo specifico	Compendio immobiliare sito nei Comuni di San Venanzo per la conduzione di Azienda Agraria denominata: "MASCALOCCHIO" sottoscritta in data 14/1/2012	Rep. n. 3506 del 22/1/2012	Registrato a Perugia il 03/12/2012 al n. 15060 Mod. 3°	11/11/2012	10/11/2021	€ 4.770,33	€ 5.620,99
RICCI FIORELLA	Concessione Onerosa	utilizzo specifico	Compendio immobiliare sito nei Comuni di San Venanzo per la conduzione di Azienda Agraria denominata: già "PALARA E PATERNA" - sottoscritta in data 14/1/2012	Rep. n. 3507 del 22/1/2012	Registrato a Perugia il 03/12/2012 al n. 15063 Mod. 3°	11/11/2012	10/11/2021	€ 3.519,00	€ 4.184,52
RICCI RITA	Concessione Onerosa	utilizzo specifico	Compendio immobiliare sito nei Comuni di San Venanzo per la conduzione di Azienda Agraria denominata: già "FRANCIONE I" - sottoscritta in data 14/1/2012	Rep. n. 3505 del 22/1/2012	Registrato a Perugia il 03/12/2012 al n. 15055 Mod. 3°	11/11/2012	10/11/2021	€ 3.649,99	€ 4.148,52
BILANCINI ENZO e VASATURO ELISA S.A.S	Concessione Onerosa	utilizzo specifico	Compendio immobiliare sito nei Comuni di Orvieto - Parrano e San Venanzo per la conduzione di Azienda Agraria denominata: "CASELLA" - sottoscritta in data 30/12/2008	2849del 05/01/2010	a Perugia al n. 706 Mod. 3° il 19/01/2010	30/12/2009	30/12/2018	€ 8.111,75	€ 8.111,75
CARPONI GIOVINA	Concessione Onerosa	utilizzo specifico	Compendio immobiliare sito nei Comuni di San Venanzo per la conduzione di Azienda Agraria denominata: "SANTA ROSA" - sottoscritta in data 15/04/2010	2917 del 21/04/2010	a Perugia al n. 4254 Mod. 3° il 28/04/2010	01/01/2010	31/12/2018	€ 2.747,36	€ 2.747,36
FATTORINI LAURA	Concessione Onerosa	utilizzo specifico	Compendio immobiliare sito nei Comuni di San Venanzo per la conduzione di Azienda Agraria denominata: già "CAMPORGANDE" - sottoscritta in data 25/03/2010	2906 del 31/03/2010	a Perugia al n. 3088 Mod. 3° il 31/03/2010	01/01/2010	31/12/2018	€ 4.820,12	€ 4.820,12
TOTALI								€ 40.497,48	€ 44.786,76

CONTO PATRIMONIO 2013 - FITTI ATTIVI

Soggetto	Tipologia contratto	Tipologia immobile	Descrizione immobile	Esperimento	Regolarizzazione	Decorrenza	Decorrenza	Valore annuo	NOTE
BRANDI	fitti attivi	utilizzo specifico	porzione immobiliare sita in Città di Castello Via Marconi 8/b, ad uso esercizio attività commerciale	n. 5307 del 12/11/1999 subentro: n. 5836 del 25/10/2007	a Perugia 17/11/1999 al n. 4389/A1 Subentro registrato a PG il 8/11/2007 al n. 2975/A1	01/08/2011	31/07/2017	5.145,80	
COMUNE CITTA' DI CASTELLO	fitti attivi	utilizzo specifico	Immobile sito in Città di Castello Via Marconi 8 e 8/a ad uso Uffici Associazione Festivali delle Nazioni e Agenzia Utopie concrete.	n.05344 del 9/2/2000	a Perugia 25/2/2000 al n. 948/A1	01/01/2011	31/12/2016	18.327,89	
ENEL	fitti attivi	utilizzo specifico	Vano dell'immobile c/o Palazzo Donini, sito in Perugia Corso Vannucci ad uso cabina di trasformazione e distribuzione energia elettrica	n.5412 del 27/10/2000	a Perugia 11/5/11/2000 al n. 4247/A1	08/04/2011	07/04/2017	777,48	
UMBRAFLORE	fitti attivi	utilizzo specifico	Azienda Vivistica Regionale - Beni Immobili regionali facenti parte dell'Azienda "Il Castellaicchio"	Racc. 1549 del 15/04/2004	a Perugia il 03/05/2004 al n. 4530	01/10/2001	30/09/2010 prorogato al 30/09/2019 con DGR 258 del 02/03/2009	144.050,16	
TOTALE								€ 186.501,32	





Data: Gio 20/02/2014 11:57
Da: REGIONE UMBRIA
<direzionerisorse.regione@postacert.umbria.it>
A: patrimonio.sviluppumbria@legalmail.it
Oggetto: Regione Umbria - prot. nr. 0025895 del
20/02/2014
Allegato/i: RDP 20140004224.pdf.p7m(*dimensione 112 KB*)
CASE CANTONIERE_CP_2013.pdf(*dimensione 664
KB*)
CONCESSIONI GRATUITE ED
ALTRE.pdf(*dimensione 46 KB*)
CONCESSIONI
ONEROSE_CP_2013.pd.pdf(*dimensione 277 KB*)
Contratti AZ_Agrarie_CM_Alta U.pdf(*dimensione
44 KB*)
EX_CM_Monti Martani_Serano e S.pdf(*dimensione
36 KB*)
ex_CM_Orvietano_Narnese_Amerin.pdf(*dimensione
38 KB*)
FITTI ATTIVI_CP_2013.pdf(*dimensione 322 KB*)
Segnatura_interna.xml(*dimensione 1 KB*)
Segnatura_int.xml(*dimensione 2 KB*)

Protocollo n.: 0025895-2014 del 20/02/2014
Oggetto: POSTA CERTIFICATA: OGGETTO: Conto generale
del patrimonio 2013 - Rif. Vs. nota prot. n. 392 del
16/01/2014.

Mittente:50025061
Destinatari diretti:
Sviluppumbria spa - Patrimonio - Perugia

11001. N. 1114
DEL 06/02/2014

SEDE LEGALE E AMMINISTRATIVA
06128 PERUGIA - Via Pietro Tuzi, 7
Tel. 075.5145711 - Fax 075.5008020
pec:agenziaregionaleforestaleumbria@legalmail.it



SEDI OPERATIVE DISTACCATE
COMP. 1 Perugia - Magione COMP. 2 Città di Castello - Gubbio
COMP. 3 Vallapina - Spoleto COMP. 4 Norcia - Terni
COMP. 5 San Venanzo - Orvieto - Guardia

SERVIZIO PROGETTAZIONE E PIANIFICAZIONE
Gestione demanio e patrimonio agro-forestale regionale

Perugia, 5.2.2014



Spett.le SVILUPPUMBRIA

Via Don Bosco, 11

06121 PERUGIA

PEC sviluppumbria@legalmail.it

p.c. Spett.le Regione Umbria
Servizio Demanio, Patrimonio,
Prevenzione e Protezione

Via Pievaiola, 21

06127 PERUGIA


PEC direzione_risorse.regione@postacert.umbria.it

OGGETTO: Gestione demanio e patrimonio regionale – Conto del patrimonio 2013 – Invio documentazione.

Facendo seguito alla nota di Sviluppo Umbria s.p.a., protocollo n° 390 del 16.1.2014 acquisita agli atti di questa Agenzia con protocollo n° 677 del 16.1.2014, si trasmette in allegato la documentazione richiesta inerente l'oggetto.

Distinti Saluti

AM




IL DIRIGENTE
Maurizio Conticelli

Allegati:

- 1) Conto generale del patrimonio (Accertamenti complessivi dei canoni concessioni anno 2013)



SEDE LEGALE E AMMINISTRATIVA
06128 PERUGIA - Via Fielro Tuzi, 7
Tel. 075.5145711 - Fax 075.5008020
pec:agenziatorregionaleforestaleumbria@reggiomail.it



SEDI OPERATIVE DISTACCATE
COMP. 1 Perugia - Magione COMP. 2 Città di Castello - Gubbio
COMP. 3 Valloppina - Spoleto COMP. 4 Norcia - Terni
COMP. 5 San Venanzo - Orvieto - Guadalupe

SERVIZIO PROGETTAZIONE - PIANIFICAZIONE
Gestione demanio e patrimonio agro-forestale regionale
UFFICIO DEMANIO

ACCERTAMENTO ENTRATE DA CANONI
ANNO 2013

"Monte Peglia e Selva di Meana"

Adriano Mimi

"Alta Umbria"

Valter Pasqui

"Monte Subasio"

Giorgio Pierratini



Visto: il Dirigente del Servizio
Dott. For. Maurizio Conticelli

P. IVA 03304640547

www.agenziatorregionaleforestaleumbria.it

C.F. 94143220542



Area Demaniale "Monte Peglia e Selva di Meana" - ACCERTAMENTO ENTRATE canoni anno 2013


Cognome	Località	Comune	Benificio	Ha	Decorrenza	Scadenza	Acc. introiti da canoni e altri bilanci AFof/2013 €	Di cui solo introiti agrari competenza anno 2013 €	Rateo az. agr. 2013/4 competenza €
Rota Lorenzo	La Rota	San Venanzo	Terreni e Fabbricati	16,40,70	27/12/05	29/04/15	5.985,06		
Chiappini Luciano	S. Marino	San Venanzo	Fabbricato		01/01/13	31/12/13	1.572,00		
Balestro Teoneste	S. Marino	San Venanzo	Rata terreno	0,60,00	01/01/13	31/12/13	217,00		
Fattorini Alessandro	S. Vito	San Venanzo	Rata terreno	7,18,70	01/01/13	31/12/13	571,00		
Galli Maria Grazia	Pornello	San Venanzo	Rata terreno	0,04,10	01/01/13	31/12/13	70,00		
Arzi Caccia	Giurgia Torta	Orvieto	Zona addestramento cani	61,04,90	01/01/13	31/12/13	1.451,00		
Rosati Danilo "Apicoltura Orzi"	Palara-Carena	San Venanzo	Rata terreno	0,38,00	01/01/13	31/12/13	183,00		
Testadura Giulia	Ospedaletto	San Venanzo	Rata terreno	0,06,75	01/01/13	31/12/13	70,00		
Urbanelli Francesco	Ospedaletto	San Venanzo	Rata terreno	0,01,80	01/01/13	31/12/13	70,00		
Carliseppe Luigi	Ospedaletto	San Venanzo	Rata terreno	0,08,90	01/01/13	31/12/13	62,00		
Rai Way s.p.a.	Ospedaletto	San Venanzo	Rata terreno	0,10,00	01/01/13	31/12/13	70,00		
Cavalletti Marcello	Illano	San Venanzo	Porzione fabbricato		01/01/13	31/12/13	191,00		
Longaroni Orlando	Fornace	San Venanzo	Rata terreno + 80 mq. Fabbricato P. T.	4,61,60	01/01/13	31/12/13	527,00		
Briotti Fabrizio	Ospedaletto	San Venanzo	Rata terreno	0,00,44	01/01/13	31/12/13	69,00		
Merou Antonio e Casciotto Narcisa	Montanara	San Venanzo	Terreni per Pasciamento stagionale	16,70,90	01/01/13	31/12/13	950,00		
Adilovski Vebi (Umbria Legnami)	Castellonchio	San Venanzo	Rata terreno accatastamento legname		01/01/13	31/12/13	200,00		
Umbra Acque s.p.a	S. Marino-Pornello	San Venanzo	Attraversamento condotta idrica		01/01/13	31/12/13	131,00		
Perozzi Luca	Villalba II	San Venanzo	Terreni e Fabbricati	15,38,80	01/01/13	31/12/13	5.116,00		
Golfinelli Giampaolo - Swanborn Sylvia	Casanova	San Venanzo	Fabbricati		01/01/13	31/12/13	3.032,00		
Az. Agr. Colli Verdi s.r.l.	Loc. I Poggi	San Venanzo	Terreni e fabbricati	865,41	11/11/04	10/11/15	5.512,76	5.512,76	0,00
Az. Agr. Marco Balestro	Voc. Bailli	San Venanzo	Terreni e fabbricati	5,18,10	14/03/11	10/11/18	176,00	176,00	0,00
Az. Agr. Marisa Belliscioni	Loc. Masciolocchio	San Venanzo	Terreni e fabbricati	46,37,35	11/11/12	10/11/21	5.620,99	4.770,33	850,66
Az. Agr. Enzo Bilancini	Loc. Casella	Orvieto	Terreni e fabbricati	123,73	30/12/09	29/12/18	8.111,75	8.111,75	0,00
Az. Agr. Maurizio Cagliotti	Fraz. Ospedaletto - Castellechio	San Venanzo	Terreni e fabbricati	20,44,90	11/11/01	10/11/13	866,32	866,32	0,00

Area Demaniale "Monte Peglia e Selva di Meana" - ACCERTAMENTO ENTRATE canoni anno 2013

Cognome	Località	Comune	Bene/uso	Ha	Decorrenza	Scadenza	Acc. introiti da canoni (trabibilancio) A/Feb. 2013 €	Introiti (raz. agrarie) competenza anno 2013 €	Ratio: az. agr. 2013/14 competenza anno 2013 €
Az. Agr. Giovina Capponi	Fraz. S. Vito In Monte - voc. S. Rosa	San Venanzo	Terreni e fabbricati	34,08,79	01/01/10	31/12/18	2.747,36	2.747,36	0,00
Az. Agr. Leonardo Pascuppi Pepi	Loc. Petrarà Aiola	San Venanzo	Terreni e fabbricati	243,59,22	01/06/03	31/05/24	2.363,10	2.363,10	0,00
Az. Agr. Renato Pasquini	Voc. Monacella-Pornello	San Venanzo	Terreni e fabbricati	133,68,70	11/11/12	10/11/21	15.175,54	12.878,93	2.296,61
Az. Agr. Laura Fattorini	Voc. S. Maria	San Venanzo	Terreni e fabbricati	62,35,20	01/01/10	31/12/18	4.820,12	4.820,12	0,00
Az. Agr. Rita Ricci	Voc. Francioni 1°	San Venanzo	Terreni e fabbricati	39,98,83	11/11/12	10/11/21	4.300,87	3.649,99	650,88
Az. Agr. Fiorella Ricci	Voc. Palara e Paterna	San Venanzo	Terreni e fabbricati	30,99,38	11/11/12	10/11/21	4.146,52	3.519,00	627,52
Cooperativa Terra	Sette Frati-Pofao	San Venanzo	Fabbricato		20/04/09	19/04/18	284,00		
Tempesa Giuliano	San Vito	San Venanzo	Albergo S. Vito		25/09/07	31/12/13	4.181,95		
Mariani Ivona	San Vito	San Venanzo	Rata Terreno	4,47,60	28/04/04	30/06/15	506,15		
Zeus Service	San Venanzo	San Venanzo	Fabbricato	4,40,60	17/03/10	31/12/15	4,52		
Soc. Olivastrella Az. Agricola Iuristica	San Venanzo	San Venanzo	Terreni per pascolo	12,34,10	13/09/06	31/12/13	365,08		
Bellacioni Maria	Ospedaletto	San Venanzo	Terreni per pascolo	8,63,00	10/12/08	31/12/14	468,00		
Balestro Marco	Bailli	San Venanzo	Terreni per pascolo		16/05/11	10/11/18	3.706,00		
Vasaturo Antonio	Ospedaletto	San Venanzo	Terreni per pascolo		11/07/11	31/12/16	94,47		
Umbria	Monte Peglia	San Venanzo	Rata Terreno	0,09,00	31/12/12	31/12/13	5,30		
Umbria Televisione S.r.l.	Monte Peglia	San Venanzo	Rata Terreno	0,30,05	31/12/12	31/12/13	6.797,50		
Radio Subasio S.r.l.	Monte Peglia	San Venanzo	Rata Terreno	0,06,00	31/12/12	31/12/13	7.930,92		
Wind Telecomunicazioni S.p.A.	Monte Peglia	San Venanzo	Rata Terreno	0,04,32	31/12/12	31/12/13	16.580,00		
Soc. Monte Massa Mariano S.r.l.	Poggio della Croce	San Venanzo	Rata Terreno	0,02,50	31/12/12	31/12/17	5.893,46		
COESO Consorzio S.n.c.	Acquaviva-Villalba	Allerona	Fabbricati-Area verde att.- Olivei		27/11/13	31/03/19	1.475,00		
Soc. Artemide	Cerquosino	Orvieto	Fabbricato P.T. per uso laboratorio ambiente + corte rurale		04/02/13	04/02/14	4.044,00		
Basili Roberto	La Cava	San Venanzo	Appostamento Tordi		01/01/13	01/01/15	200,00		
Brugia Mario	Montanara	San Venanzo	Appostamento Tordi		01/01/13	01/01/15	200,00		
Buciolli Domenico	St. Lucia	San Venanzo	Appostamento Tordi		01/01/13	01/01/14	200,00		
Bussoliti Alvaro	Grepezoppe	San Venanzo	Appostamento Tordi		01/01/13	01/01/14	200,00		

Area Demaniale "Monte Peglia e Selva di Meana" - ACCERTAMENTO ENTRATE canoni anno 2013

Cognome	Località	Comune	Beneficio	Ha	Decorrenza	Scadenza	Accantonamento dell'introito dell'azienda A.F. 2013 €	Dell'introito dell'azienda competenza anno 2013 €	Ratio aziendale 2013/14 competenz e 2013 €
Carnilletti Enzo	Porcareccia	San Venanzo	Appostamento Torli		01/01/13	01/01/14	200,00		
Campini Matia	Montanara	San Venanzo	Appostamento Torli		01/01/13	01/01/15	200,00		
Ciotti Mario	Rosciaro	San Venanzo	Appostamento Torli		01/01/13	01/01/14	200,00		
Iachini Aldo	Casa Bottala	San Venanzo	Appostamento Torli		01/01/13	01/01/15	200,00		
Meechelli Moreno	Plan di Meana	Ficulle	Appostamento Colombaccio		01/01/13	01/01/14	200,00		
Plandoro Antonio	Poggio Civitelle	San Venanzo	Appostamento Torli		01/01/13	01/01/15	200,00		
Pugnali Luciano	Schifarano	San Venanzo	Appostamento Torli		01/01/13	01/01/14	200,00		
Stoma Ubaldo	Capanna Finetta	San Venanzo	Appostamento Torli		01/01/13	01/01/14	200,00		
Spoleti Mario	Casa Bianca	San Venanzo	Appostamento Torli		01/01/13	01/01/15	200,00		
Valentini Giovanni	Poggio Civitelle	San Venanzo	Appostamento Torli		01/01/13	01/01/15	200,00		
Urbani Paolo	S. Cristina	San Venanzo	Appostamento Torli		01/01/13	01/01/15	200,00		
Giacci Nicola	Planacce	San Venanzo	Appostamento Torli		01/01/13	01/01/15	200,00		
Tini Gaetano	La Cerretta	San Venanzo	Appostamento Torli		01/01/13	01/01/15	200,00		
Mannoni Paolo	Papavero	San Venanzo	Appostamento Torli		01/01/13	01/01/15	200,00		
Montecchi Roberto	Rosciaro	San Venanzo	Appostamento Torli		01/01/13	01/01/15	200,00		
Cipolletti Lucio	Pogrosso	San Venanzo	Appostamento Colombaccio		01/01/13	01/01/16	200,00		
Montagnoli Marco	Schifarano	San Venanzo	Appostamento Colombaccio		01/01/13	01/01/16	200,00		
Valentini Marano Pietro	Montanara	San Venanzo	Appostamento colombaccio		01/01/13	01/01/16	200,00		
Fioretti Anselmo	S. Lucia	San Venanzo	Appostamento Torli		01/01/13	01/01/14	200,00		
Area Demaniale "M. Peglia e S. di Meana" - TOTALE €							131 314,74	49 415,66	4 425,67






Area Demaniale "Alta Umbria" - ACCERTAMENTO ENTRATE canoni anno 2013

Cognome	Località	Comune	Beni Usi	Fila	Decorrenza	Scadenza	Acc. Incolli detentive (bilancio) A/F. 2013 €	D. Incolli agrarie (bilancio) anno 2013 €	Ratio az. agrar. 2013/14 €
Az. Agr. Farolfi Katia	Voc. Contornaro	Pietralunga	Terreni e fabbricati		01/12/10	30/11/19	1 715,27	1 574,85	140,42
Az. Agr. Ceccarelli P. Rosa	Voc. Calulca	Pietralunga	Terreni e fabbricati		22/11/10	21/11/19	652,76	599,32	53,44
Az. Agr. Cappellacci Giuseppe	Loc. Monte Ruperto	Piobbico	Terreni e fabbricati		22/11/10	21/11/19	2 640,26	2 424,12	216,14
Az. Agr. Aromi di Mariotti Marcello	Voc. Canneto	Città di Castello	Terreni e fabbricati		01/12/10	30/11/19	8 353,56	7 669,72	683,84
Az. Agr. Corriga Giuseppe	Voc. Vallemosina	Pietralunga	Terreni e fabbricati		11/11/10	10/11/19	332,77	282,41	50,36
Az. Agr. Mariotti Nazzeno	Voc. Molinello	Città di Castello	Terreni e fabbricati		01/12/10	30/11/19	1 062,30	975,34	86,96
Az. Agr. Gallo Pietro	Voc. Botifne	Gubbio	Terreni e fabbricati		01/12/10	30/11/19	4 636,85	4 257,27	379,58
Az. Agr. Mossa Gianluca	Voc. Culano	Città di Castello	Terreni e fabbricati		21/02/11	20/02/20	423,44	218,62	204,82
Az. Agr. Collesi Stello & figli	Voc. San Pietro	Pietralunga	Terreni e fabbricati		08/03/11	07/03/20	1 383,86	1 383,86	0,00
Az. Agr. Mossa Francesco	Voc. Pagino	Città di Castello	Terreni e fabbricati		12/02/11	11/02/20	314,04	162,18	151,86
Az. Agr. Farolfi Katia	Voc. Olmo	Città di Castello	Terreni e fabbricati		05/02/11	04/02/20	4 111,74	2 145,26	1 966,48
Az. Agr. Fiorucci Vincenzo e Emanuele	Voc. Cima Petricci	Città di Castello	Terreni e fabbricati		01/12/10	30/11/19	721,77	662,69	59,08
Az. Agr. Grilli M. Luisa	Voc. Caignani	Pietralunga	Terreni e fabbricati		30/11/10	29/11/19	6 531,82	5 997,11	534,71
Az. Agr. Milli Mario	Voc. Palombaro	Pietralunga	Terreni e fabbricati		01/12/10	30/11/19	3 931,26	3 609,44	321,82
Az. Agr. Tanci Dario	Voc. Rapstello	Pietralunga	Terreni e fabbricati		30/11/10	29/11/19	7 142,03	6 557,37	584,66
Az. Agr. Cecchini Gianluca	Voc. Caimatelli	Pietralunga	Terreni e fabbricati		30/11/10	29/11/19	9 788,40	8 987,10	801,30
Az. Agr. Pierini Luigi e Sandro	Voc. Casella del Vescovo	Città di Castello	Terreni e fabbricati		30/11/10	29/11/19	7 077,80	6 498,39	579,41
Az. Agr. Fiorucci Vilma	Voc. Salia	Gubbio	Terreni e fabbricati		11/11/11	10/11/20	2 985,62	2 741,21	244,41
Az. Agr. Fondacci Pavilio	Voc. Salia	Gubbio	Terreni e fabbricati		11/11/11	10/11/20	1 089,15	981,63	87,52
Morganiti Livo	Molino Chicchioni	Pietralunga	Fabbricato appartamento			31/12/13	1 653,00		
Palazzi Amelia	Fattoria di Montemaggiore	Città di Castello	Fabbricato e terreno			31/12/13	2 601,00		
Sprignhetti Alberto	Vallemosina	Pietralunga	Fabbricato appartamento			31/12/13	1 531,00		
Pazzaaglia Piero	Città di castello	Città di Castello	Acquedotto			31/12/13	34,36		
Falleri Quintilio	Città di Castello	Città di Castello	Attraversamento			31/12/13	48,36		
Lambuschi Silvano	Città di Castello	Città di Castello	Sorgente			31/12/13	44,10		
Marzin Zonis	Città di Castello	Città di Castello	Sorgente			31/12/13	84,91		
Consorzio agricolo Caijlangi	Pietralunga	Pietralunga	Deposito Idrico			31/12/13	119,34		

Area Demaniale "Alta Umbria" - ACCERTAMENTO ENTRATE canoni anno 2013

Cognome	Località	Comune	Bene/Usco	Ha	Decorrenza	Scadenza	Accoglienza dati canoni fidejussorio AI For. 2013 €	Disobli fidejussio agrarie competenze anno 2013 €	Ratio agrar 20 13/14 competenz e 2013 €
sostentamento del Clero	Città di Castello	Città di Castello	acquedotto				91,39		
Romolini Francesco	Loc. Sivebbe	Città di Castello	Terreni			31/12/13	527,00		
Tavernelli Alfredo	Loc. Sivebbe	Città di Castello	Terreni			31/12/13	119,00		
Cavargini Giuseppe	Loc. Lerchi	Città di Castello	Terreni			31/12/13	173,00		
Boncompagni Umberto	Loc. Lago	Città di Castello	Terreni			31/12/13	248,00		
Boriosi Luigi	Voc. Magaldo	Città di Castello	Terreni			31/12/13	197,00		
Boriosi Angiolo	Voc. Magaldo	Città di Castello	Terreni			31/12/13	121,00		
Caldomini Giuditta	Loc. Ca de Cigno	Città di Castello	Terreni			31/12/13	46,00		
Mancini Paola	Loc. Val di Ranco	Città di Castello	Terreni			31/12/13	120,00		
Tavernelli Gabrio	Loc. Montasca	Città di Castello	Terreni			31/12/13	288,00		
Zanelli Teresa	Loc. Sodo	Città di Castello	Terreni			31/12/13	64,00		
Gagliardi Massimo	Voc. Uppiano	Città di Castello	Terreni			31/12/13	97,00		
Boncompagni Dante	Loc. Lago	Città di Castello	Terreni			31/12/13	46,00		
Gonfa Annunziata	Loc. Monte Arnato	Città di Castello	Terreni			31/12/13	63,00		
Chioldi Enzo	Loc. Colle	Città di Castello	Terreni			31/12/13	63,00		
Ubaldi Emilio	Loc. Monte Arnato	Città di Castello	Terreni			31/12/13	63,00		
Pecorari Domenica e Silvana	Loc. Selvelle	Città di Castello	Terreni			31/12/13	117,00		
Zanelli Sergio	Loc. Caimarocchi	Pietralunga	Terreni			31/12/13	395,00		
Casati Franco	Pietralunga Montone	Pietralunga	Terreni e Fabbricato			31/12/13	1 655,00		
Maricotti Nazzereno	Loc. Molinello II°	Città di Castello	Terreni			31/12/13	308,00		
Naticchi Mauro	Loc. Salia	Gubbio	Terreni			31/12/13	228,00		
Taraci Mario e Gianni	Loc. Volpara Monti	Città di Castello	Terreni			31/12/13	357,00		
O.P.T. (Operatori turistici pietralunghesi)	Loc. Candeleto	Pietralunga	Terreni camping			31/12/13	1 800,47		
Comune di Città di Castello	Loc. Montasca	Città di Castello	Terreni camping			31/12/13	13 039,35		
Coop. Sopra il Muro Vivaio Regionale	St. Lazzaro	Guaido Tadino	Terreni			15/06/18	16 746,01		
SOA Le Valcelle di Maricotti M & C. s.n.c.	Le Vacelle	Pietralunga	Immobili			26/04/01	25/04/19	876,46	





Area Demaniale "Alta Umbria" - ACCERTAMENTO ENTRATE canoni anno 2013

Cognome	Località	Comune	Bene Usco	HA	Decorrenza	Scadenza	Acc. Iniroli dati canone ratei bilancio AI For. 2013 €	Differenzio Iniroli az. agrate competenze anno 2013 €	Ratios az. agrar. 20 13/14 competenz e 2013 €
Comune di Pietralunga	Loc. Monti d'Or	Pietralunga	Campo di Tiro		09/04/10	08/04/29	0,00		
Coop. La Rondine	Loc. Bocca Serriola	Città di Castello	Centro escursionistico		03/04/06	02/04/14	16 246,66		
Capaccioni Corrado	Uppiano	Città di Castello	Appostamento Colombaccio		01/01/13	01/01/15	200,00		
Az. Agr. Ranco di Santinelli Fabio	Fraz. Montemaggiore	Pietralunga	Raccola nocciolo	1.70.00	01/01/13	31/12/13	100,00		
Valcellii Roberto	Monte Penna	Città di Castello	Appostamento Tordi		01/01/13	01/01/14	200,00		
Lisini Roberto	Selva Grossa	Città di Castello	Appostamento Tordi		01/01/13	01/01/14	200,00		
Moscatelli Marco	Calmatei	Pietralunga	Appostamento Tordi		01/01/13	01/01/14	200,00		
Giacchi Fabrizio	Bocca Serriola	Città di Castello	Appostamento Tordi		01/01/13	01/01/14	200,00		
Comune di Pietralunga	Monte Croci	Pietralunga	Postazione ripetitrice		06/03/13	05/03/14	1 243,56		
Radio Tiferro Uno s.a.s.	Monte Annato	Città di Castello	Postazione ripetitrice		01/01/13	31/12/13	377,00		
Ass. Pubblica Assistenza Tiferate	Monte Annato	Città di Castello	Postazione ripetitrice		01/01/13	31/12/13	0,00		
Az. Ospedaliera Perugia	Monte Annato	Città di Castello	Postazione ripetitrice		01/01/13	31/12/13	0,00		
Radio Media Service s.r.l.	Monte Annato	Città di Castello	Postazione ripetitrice		01/01/13	31/12/13	407,71		
Polizia di Stato	Monte Annato	Città di Castello	Postazione ripetitrice		01/01/13	31/12/13	0,00		
Polizia Municipale Città di Castello	Monte Annato	Città di Castello	Postazione ripetitrice		01/01/13	31/12/13	0,00		
Prov. Provinciale Polizia	Monte Annato	Città di Castello	Postazione ripetitrice		01/01/13	31/12/13	0,00		
Penitenziaria	Monte Annato	Città di Castello	Postazione ripetitrice		01/01/13	31/12/13	0,00		
Radio Subasio s.r.l.	Monte Annato	Città di Castello	Postazione ripetitrice		01/01/13	31/12/13	407,71		
Radio Tiber Saund	Monte Annato	Città di Castello	Postazione ripetitrice		01/01/13	31/12/13	407,71		
Umbria Media s.r.l.	Monte Annato	Città di Castello	Postazione ripetitrice		01/01/13	31/12/13	236,06		
Consorzio S. Savino			Acquedotto		25/07/12	24/07/13	160,23		
Consorzio Lorelucio			Sorgente		01/01/13	31/12/13	392,32		
Consorzio Antrata			Attraversamenti		01/01/13	31/12/13	29,94		
Enei									
Area Demaniale "Alta Umbria" - TOTALE €							130 235,07	57 727,89	7 146,81

Area Demaniale "Monte Subasio" - ACCERTAMENTO ENTRATE canoni anno 2013

Cognome	Località	Comune	Bene/uso	Ha	Decorrenza	Scadenza	Acc. introiti da canoni e rate/bilancio AFFor/2013 €	Di cui solo introiti agrarie competenza anno 2013 €	Ratio az. agr. 2013/13/14 €
Az. Silvo-Pastorale della Bandilia	Voc. La Bandilia	Assisi	Terreni e fabbricati	238,66,87	16/12/12	15/12/18	21.043,16	17.858,57	3.184,59
Soc. Coop. Agr.	Assisi	Assisi	Terreni e fabbricati	33,84,20	11/11/12	10/11/21	3.348,91	2.842,10	506,81
Bordichini Francesco	Eremito delle Carceri	Assisi	Rata terreno per chiosco	0,00,15	01/01/13	31/12/13	7.581,00		
La Casa di Merlinò s.s.	Noitano	Assisi	Fabbricato		09/03/13	08/03/14	1.785,00		
Landrini Luciano	Colpernieri	Spello	Terreni	3,23,40	01/01/13	08/03/14	199,00		
Landrini Domenico	Colpernieri	Spello	Terreni	14,46,44	01/01/13	08/03/14	3.165,00		
Mencarini Maria Assunta	Colpernieri	Spello	Terreni	0,50,00	01/01/13	31/12/13	200,00		
Fratellini Angelo	M. Subasio	Assisi	Rata terreno		01/01/13	31/12/13	153,00		
Bagaglia Anna Rita	La Spella	Spello	Rata terreno		12/05/13	12/05/13	50,00		
Miti Francesca	Sorg. Malole	Assisi	Malole		01/01/13	31/12/13	61,00		
Di Pilla Franco	Sorg. Tre Fontane	Assisi	Tre Fontane		01/01/13	31/12/13	61,00		
Rinaldi Rino	Sorg. Tre Fontane	Assisi	Tre Fontane		01/01/13	31/12/13	61,00		
Balducci Franco	Sorg. Tre Fontane	Assisi	Tre Fontane		01/01/13	31/12/13	61,00		
Balducci Piero	Sorg. Tre Fontane	Assisi	Tre Fontane		01/01/13	31/12/13	61,00		
Stefanetti Annamaria	Sorg. Tre Fontane	Assisi	Tre Fontane		01/01/13	31/12/13	61,00		
Carocci Andrea	Sorg. Colpernieri	Assisi	Colpernieri		01/01/13	31/12/13	61,00		
Scarponi Moreno	La Spella	Spello	Rata di terreno		08/05/13	12/05/13	50,00		
Marcaccioli Tiziana	M. Subasio	Assisi	Rata di terreno	0,00,28	08/05/13	31/12/13	153,00		
Agostinelli Walter	Spello	Spello	Rata di terreno		10/05/13	12/05/13	50,00		
Calabria Pierino	Torgiovanetti	Assisi	Rata di terreno	6,77,90	05/07/05	04/07/14	239,75		
Fuso Marcello	Torgiovanetto	Assisi	Annesso agricolo (stalla)	0,00,63	01/10/13	30/09/14	205,84		
Amministrazione Penitenziaria per l'Umbria	Loc. Mortaro	Assisi	Rata Terreno	0,00,03		28/02/14	44,25		
Società TELIT S.r.l.	Loc. Mortaro	Assisi	Rata Terreno	0,00,10		31/12/13	6.367,02		



Area Demaniale "Monte Subasio" - ACCERTAMENTO ENTRATE canoni anno 2013

Cognome	Località	Comune	Bene/uso	Ha	Decorrenza	Scadenza	Acc. introiti da canoni e ratei/bilancio A.F. 2013 €	Bilanci solo introiti az. agrarie competenza anno 2013 €	Rateo az. agrar. 2013/14 e competenza 2013 €
Rai Way S.p.A.	Loc. Bolzella	Assisi	Rata Terreno	0,06,00		31/12/13	15 738,55		
Società ITALSITE S.p.A.	Loc. Mortaro	Assisi	Fabbricato e porzione terreno	0,00,10		31/12/13	2 992,58		
Comando Legione Carabinieri Umbria	Loc. Mortaro	Assisi	Rata Terreno	0,00,02		31/12/13	46,07		
Comando Regionale C.F.S. Umbria	Loc. Mortaro	Assisi	Rata Terreno e porzione fabbricato	0,00,04		27/02/14	44,93		
Comando Provinciale Vigili del Fuoco Perugia	Loc. Mortaro	Assisi	Rata Terreno e porzione fabbricato			31/12/13	44,93		
Electronica Industriale S.p.A.	Monte Subasio	Assisi	Rata Terreno	0,04,00		31/03/15	25 109,73		
Provincia di Perugia	Loc. Mortaro	Assisi	Rata Terreno	0,00,04		01/06/14	1 063,38		
Società European Security S.r.l.	Loc. Mortaro	Assisi	Rata Terreno	0,00,03		31/05/14	3 179,56		
Wind Telecomunicazioni S.p.A.	Loc. Mortaro	Assisi	Rata Terreno	0,00,04		25/07/14	6 178,47		
Radio Subasio S.r.l.	Loc. Mortaro	Assisi	Rata Terreno			30/06/14	7 984,86		
Taccucci Enzo	La Balla	Spello	Appostamento Tordi			01/01/13	200,00		
Ortolani Renzo	Colperneri	Spello	Appostamento Tordi			01/01/13	200,00		
Soc. Agricola La Neve S.S. di Borda	M. Subasio	Assisi	Terreni	633,51		09/04/13	71 080,00		
			Area Demaniale "Monte Subasio" - TOTALE €						
			178 921,99						
Demanio e Patrimonio agro-forestale della Regione Umbria - Riapporto degli accertamenti delle ENTRATE - anno 2013									
Area Demaniale "Monte Peglia e Selva di Meana" - Accertamenti Entrate Demanio Regionale - TOTALE canoni 2013 €			131 314,74						
Area Demaniale "Alta Umbria" - Accertamenti entrate Demanio Regionale -TOTALE canoni anno 2013 €			130 235,07						
Area Demaniale "Monte Subasio" - Accertamenti Entrate Demanio Regionale - totale canoni anno 2013 €			178 921,99						
TOTALE COMPLESSIVO €			440 471,80						



PROT. 2349
DEL 20/03/2014

Spett. le

SVILUPPUMBRIA
Società regionale per lo sviluppo
economico dell'Umbria
PEC sviluppumbria@legalmail.it

e p.c.
Dirigente del Servizio Demanio e Patrimonio
Dott.ssa Daniela Angeloni

Dirigente del Servizio Infrastrutture per la Mobilità
Arch. Leonardo Arcaleni

Oggetto: Conto generale del Patrimonio 2013 – Comunicazione canoni su concessioni acce sui beni del patrimonio immobiliare regionale.

Si fa riferimento a quanto richiesto con nota prot. 389 del 16/01/2014, di pari oggetto, trasmessa allo scrivente Servizio in data 19/03/2014.

Al riguardo si comunica di seguito l'ammontare delle somme introitate nel 2013, suddiviso per tipologia:

- Canoni derivanti da concessioni ed autorizzazioni su strade regionali – Euro **484.050,40**
- Diritti su concessioni acque minerali e su acque ad uso termale – Euro **868.678,77**

Si evidenzia che l'attività relativa alle entrate di cui sopra è stata svolta dal Servizio Giuridico, economico finanziario ed amministrativo della Direzione Programmazione, innovazione e competitività dell'Umbria, soppresso con D.G.R. 1149/2013 a far data dal 1/11/2013.

Ad oggi le competenze in merito all'accertamento e riscossione delle entrate in argomento sono state ripartite tra il Servizio Infrastrutture per la Mobilità (canoni demanio stradale), cui la presente è anche diretta per opportuna conoscenza come da accordi intercorsi, e lo scrivente Servizio (diritti acque minerali e uso termale).

Cordiali saluti.

Il Dirigente del Servizio
Dott. Ing. Angelo Viterbo



Regione Umbria
Giunta Regionale

Documento elettronico
sottoscritto mediante firma
digitale e conservato nel
sistema di protocollo informatico
della Regione Umbria

GIUNTA REGIONALE

Direzione Regionale Risorsa
Umbria. Federalismo, risorse
finanziarie e strumentali

Servizio Risorse idriche e
rischio idraulico

Dirigente:
Dott. Ing. Angelo Viterbo

Posizione Organizzativa
Professionale:
"Aspetti tecnico - professionali
connessi alle entrate regionali
derivanti da concessioni su beni
demaniali e patrimoniali"

Responsabile:
Dott. Fabio Paoletti

REGIONE UMBRIA
Piazza Partigiani, 1
06121 PERUGIA

tel. 075 504 2662
fax 075 504 2732
fpaoletti@regione.umbria.it



Provincia di Perugia

SVILUPPUMBRIA
Prot. Ingresso del 11/02/2014
Numero: **0001264**
Classifica: 15.002.14



AREA AMBIENTE E TERRITORIO
SERVIZIO DIFESA E GESTIONE IDRAULICA
Concessioni e licenze del Lago Trasimeno

Passignano sul Trasimeno, 28/01/2014

Protoc. 43692

del 28-01-2014

Spett.le

Sviluppumbria S.p.A.

sviluppumbria@legalmail.it

Oggetto: Conto generale del patrimonio 2013.

In riferimento alle Vs. del 16/01/2014 n.387 e n.395 assunte al protocollo di questa Provincia rispettivamente al n.25165 del 16/01/2014 e al n.26169 del 17/01/2014, si trasmette l'elenco concessioni demaniali regionali del lago Trasimeno rilasciate al 31.12.2013.

Disponibili per ogni eventuale chiarimento, porgiamo distinti saluti.

Servizio Difesa e Gestione Idraulica
Concessioni e licenze lago Trasimeno
(Geom. Carlo Vannucci)

pag.1 di 1

ORARIO APERTURA UFFICIO


da lunedì a venerdì ore 9.00 - 12.30 Lunedì - giovedì ore 15.30 - 17.30
Via Europa, 4 06065 - Passignano sul Trasimeno (PG) tel. 075829881 - fax 0758298833

DITTA	N. CONC	INIZIO	SCADENZA	COMUNE	DESTINAZIONE BENI IMMOBILI	CANONE
Az.Agr.Constable della Staffa	R1B1S/2008	01/01/2008	31/12/2013	Magione	Attraversamento con condotta per irrigazione	€ 194,26
Canoa Club Perugia A.S.D.	R7/2008	23/07/2008	31/12/2014	Magione	Attività Associazione	€ 1.783,67
Circolo Nautico S.Andrea	R10/2007	01/10/2007	31/12/2015	Castiglione del Lago	Sede Circolo Attività di promoz. sport vela e attività previste dallo statuto del Club	€ 194,26
Club Velico Castiglione		31/07/2006	31/12/2015	Castiglione del Lago		€ 3.771,04
Comune di Magione	R5/2008	01/01/2008	31/12/2019	Magione	Area Verde e parcheggio pubblico	€ 288,82
Comune di Passignano s/T	R4/2007	04/07/2007	31/12/2018	Passignano s/T	pubblica utilità	€ 194,26
Comune di Tuoro s/T	R15/2007	01/01/2006	31/12/2015	Tuoro s/T	Area museale all'aperto denominata Campo del Sole	€ 990,13
Comunità Montana Monti del Trasimeno	R1/2006	01/01/2005	31/12/2014	Magione	Plata ciclabile	€ 187,24
Fontanelli Mirco	R6/2008	01/01/2008	31/12/2014	Tuoro s/T	spiaggia	€ 194,26
Il Pontile S.n.C. Mezzetti	R1/2008	01/01/2007	31/12/2013	Magione	Turistico - ricreativo balneare	€ 1.314,34
Italgeest S.r.l.	R9/2008	20/04/2008	31/12/2014	Magione	Turistico-ricettivo campeggio e spiaggia	€ 7.796,76
Materazzi S.A.S.		11/05/2007	11/05/2016	Castiglione del Lago	negozio	€ 697,96
Palmeri Daniela	R4/2008	01/01/2008	31/12/2013	Passignano s/T	chiosco per attività commerciale ambulante posto fisso	€ 194,26
Quaresima Elio	R7/2007	01/01/2007	31/12/2013	Magione	agricolo	€ 136,76
Silvi Edoardo	R2/2008	01/01/2008	31/12/2013	Tuoro s/T	turistico-ricettivo	€ 194,26
Gabbellini S.n.C.	R9/2009	01/01/2008	31/12/2014	Tuoro s/T	carico e scarico merci	€ 225,96



CONCESSIONI E LICENZE
 LAGO TRASIMENO

FUSO COSTRUZIONI	R1/2013	29/04/2013	31/12/2019	Magione	Corte periferenziale complesso residenziale	€ 306,25	
DITTA	N. CONC	INIZIO	SCADENZA	COMUNE	DESTINAZIONE BENI IMMOBILI	CANONE	
Bellaveglia Maurizio	R 1/2008		CORSO 31/12/2012 IN	Tuoro s/T	Ormezzo imbarcazioni da diporto		
			RINNOVO 31/12/2012 IN				
Caldarella Primo	R 20/2007		CORSO	Magione	Ricreativo privato		
			RINNOVO 31/12/2012 IN				
Circolo Dilettanti Pascasportivi			CORSO 31/12/2012 IN	Passignano s/T	Ormezzo imbarcazioni da diporto		
	R 2/2007		RINNOVO 31/12/2012 IN	Tuoro sul			
Trasimeno				Trasimeno Tuoro sul	Ormezzo imbarcazioni da diporto		
Punta Navaccia s.a.s.	R 3/2007		CORSO				
			RINNOVO 31/12/2012 IN				
Silvi Edoardo	R 4bis/2006		CORSO	Trasimeno	attracco imbarcazione da diporto		
			RINNOVO 31/12/2012 IN				
Società Italiana per il gas	R 14/2002		CORSO	Passignano s/T	condotta sotterranea in acciaio		
			RINNOVO 31/12/2012 IN				
E.S.T.R.A.S.p.A.	R 6/2002		CORSO	Magione	attraversamento con tubazione per distribuzione gas metano		
			RINNOVO				





SVILUPPUMBRIA
Società Regionale per lo Sviluppo
Economico dell' Umbria
Via Don Bosco, 11
06121- PERUGIA
c.a. geom. Gabriella Montini

UMBRIA TPL E MOBILITÀ S.p.A.	
Protocollo	0001410
Data	23/01/2014
Classificazione	J.PU


p.c. **REGIONE UMBRIA**
Dirigente Servizio Demanio, Patrimonio,
Prevenzione, Protezione
Via Pievaiola, 23
06128-PERUGIA
c.a. Dott.ssa Daniela Angeloni

OGGETTO: Richiesta inventario beni immobili.

In riferimento alla Vostra nota n°394 del 16-01-2014, si trasmette l'elenco delle concessioni in affitto o in comodato d'uso gratuito e l'elenco delle concessioni relative agli attraversamenti suddivisi per tratte: Umbrtide-Sansepolcro, Umbertide-Terni e Diramazione Ponte San Giovanni-Perugia S. Anna.

Si resta a disposizione per ogni ulteriore necessità in merito.


Il Direttore dell'Esercizio Ferroviario
Ing. Mauro Fagioli




CC



250,00	3.000,00	01/07/2010	30/06/2014	*	6897/2010	Affitto	17+310	U/Tr	casello	Perugia	Loc. La Forra	F. 99 P. 64	D/7	444,15
280,00	3.360,00	01/01/2010	31/12/2013		1195/2010	Affitto	17+469	U/Tr	Stazione	Perugia	Ponte Pattoli	F. 99 P. 74 SUB 3	A/3	188,51
146,89	1.762,68	01/12/2005	30/11/2009	30/11/2013	13055/2005	Affitto	20+195	U/Tr	casello	Perugia	Fraz. Ramazzano	F. 160 P. 40	D/7	671,39
250,00	3.000,00	01/07/2008	30/06/2012		8691/2008	Affitto	23+828	U/Tr	All Staz. Ponte	Perugia	Fraz. Ponte Felcino	F. 220 P. 197 SUB 2	A/2	406,71
263,39	1.440,00				3224/2005	Affitto	23+707	U/Tr	Casello	Perugia	Fraz. Ponte Felcino	F. 220 P. 172	D/7	991,6
250,00	3.160,68	01/05/2006	30/04/2009	30/04/2014	5444/2006	Affitto	26+376	U/Tr	casello	Perugia	Fraz. Pietola	F. 240 P. 139	D/7	743,7
	27.000,00	01/12/2008	30/11/2016		18029/2008	Affitto	5+422	PSG/Pg	FV Staz. S.	Perugia	Perugia	F. 253 P. 95 Sub 2	C/1	2929,4
		01/04/2010	31/03/2016		6898/2010	Comod.	5+422	PSG/Pg	Anna	Perugia	Perugia	F. 253 P. 95 Sub 3	C/1	769,23
561,00	66.732,00	23/08/2011	22/08/2017			Affitto	5+422	PSG/Pg		Perugia	Perugia	F. 253 P. 95 Sub 4	E/1	
		23/08/2011	22/08/2017			Affitto			Palaz. S. Anna	Perugia	Perugia	F. 253 P. 97	E/1	
		17/11/2009	16/11/2016		14278/2009	Comod.	27+260	U/Tr	Uffici, Ex	Ponte Valiceppi	Perugia	F. 257 P. 49 sub. 2,3	Sub. 2 E/1	4815
		26/01/2010	25/01/2015		1197/2010	Comod.	27+260	U/Tr	Magazzino	Ponte Valiceppi	Perugia	F. 257 P. 48	C/2	51
311,54	623,08	01/07/2006	30/06/2012		7483/2006	Affitto	29+920	U/Tr	casello	Perugia	Ponte San Giovanni	F. 273 P. 257	D/7	630,08
135,60	1.627,20	01/03/2006	28/02/2012	28/02/2014	4391/2006	Affitto	31+489	U/Tr	casello	Perugia	Fraz. Balanzano	F. 287 P. 43	D/7	619,75
140,84	1.690,08	01/03/2006	28/02/2012		3174/2006	Affitto	32+592	U/Tr	casello	Perugia	Fraz. Balanzano	F. 310 P. 43	D/7	723,04
207,29	1.137,48	01/02/2006	31/01/2012	31/01/2014	3174/2006	Affitto	33+213	U/Tr	casello	Perugia	Fraz. Balanzano	F. 310 P. 107	D/7	682,05
355,74	2.487,48	01/03/2008	30/04/2012		3887/2008	Affitto	34+543	U/Tr	casello	Perugia	Loc. S. Andrea d'Agliano	F. 328 P. 57	D/7	712,71
105,29	1.263,48	01/05/2006	30/04/2010	30/04/2014	643/2006	Affitto	37+298	U/Tr	casello	Perugia	Fraz. S. Martino in Campo	F. 351 P. 58	D/7	1260,15
83,19	998,28	01/08/2006	31/07/2012		5472/2006	Affitto	39+219	U/Tr	casello	Deruvia	Fraz. S. Nicolo di Celle	F. 2 P. 100	D/7	619,75
320,00	3.840,00	01/06/2010	31/05/2014		6900/2010	Affitto	40+313	U/Tr	casello	Deruvia	Fraz. S. Angelo	F. 8 P. 53 e 52-115	D/7	588,76
210,74	2.528,88	01/10/2005	30/09/2009	30/09/2013	10563/2005	Affitto	41+883	U/Tr	casa	Marsciano	Fancillata	F. 17 P. 157 sub 2,3.	D/7	1012,26
206,24	2.474,88	01/02/2006	31/01/2010	n. proroga	2115/2006	Affitto	44+090	U/Tr	casello	Marsciano	Fraz. Papiano	F. 57 P. 46	D/7	619,75
350,59	4.207,08	01/01/2006	31/12/2009	31/12/2013	640/2006	Affitto	45+038	U/Tr	casello	Marsciano	Fraz. Papiano	F. 69 P. 65	D/7	619,75
30,24	1.562,88	01/06/2006	31/05/2012		6703/2006	Affitto	45+820	U/Tr	casello	Marsciano	Fraz. Papiano	F. 88 P. 23	D/7	1167,19
	1.248,99	01/10/2006	30/09/2012		6703/2006	Affitto	51+319	U/Tr	casello	Marsciano	Voc. Fornace	F. 147 P. 184	D/7	846,99
100,19	3.602,28	01/02/2006	31/01/2010	31/01/2014	2116/2006	Affitto	60+147	U/Tr	casello	Monte Cast. Vibio	Monte Cast. Vibio	F. 14 P. 77	D/7	454,48
	1.873,39	01/08/2006	31/07/2012		8159/2006	Affitto	63+450	U/Tr	casello	Todi	Voc. Piano dei Monti Alto	F. 43 P. 49	D/7	588,76
91,19	3.494,28	01/11/2005	31/10/2009	31/10/2013	11643/2005	Affitto	64+871	U/Tr	casello	Todi	Loc. Plan di Porto	F. 60 P. 68	D/7	609,42
198,29	3.996,58	01/08/2006	31/07/2012		1988/2006	Affitto	65+835	U/Tr	casello	Todi	Staz. Ponte Rio	F. 74 P. 86 S. 4	A/3	390,44
	1.800,00	01/11/2009	30/10/2014		14273/2009	Affitto	65+835	U/Tr	casello	Todi	Staz. Ponte Rio	F. 74 P. 86 S. 3	C/1	1050,47
61,64	3.139,68	01/01/2006	31/12/2009	31/12/2013	641/2006	Affitto	66+112	U/Tr	Magazzino	Todi	Ara Stazione Ponte Rio	F. 74 P. 84 S. 1	C/2	123,95
	470,96	01/01/2006	31/12/2012		4392/2006	Affitto	68+726	U/Tr	casello	Todi	Todi	F. 100 P. 27	D/7	834
		25.09.2009	24.09.2029			Comod.	69+825	U/Tr	Terreno	Todi	Todi	F. 100 P. 27	D/7	834
60,00	3.120,00	01/01/2009	31/12/2012		2409/2009	Affitto	81+974	U/Tr	Stazione	Massa Martana	Massa Martana	F. 45 P. 234 sub. 3,4,5.	E/1	
88,34	4.660,08	01/12/2005	30/11/2009	30/11/2013	13057/2005	Affitto	86+833	U/Tr	All. Staz.	Acquasparta	Acquasparta	F. 41 P. 467 Sub1	E/1	
77,29	3.327,48	01/01/2006	31/12/2009	31/12/2013	645/2006	Affitto	90+574	U/Tr	casello	Montecastrilli	Acquasparta	F. 41 P. 467 Sub1	E/1	
86,60	2.239,20	01/06/2006	31/05/2010	31/05/2014	6700/2006	Affitto	100+828	U/Tr	casello	Terni	Fraz. Cesi	F. 53 P. 39	E/1	1693,96
						Affitto			Alloggio 2° P. F.	Terni		F. 46 P. 219	E/1	
						Affitto						F. 109 P. 32	E/1	






ELENCO ATTRAVERSAMENTI LINEA UMBERTIDE - SANSEPOLCRO

Progressivo N	KM	Linea	Proprietà	Tipo impianto	Pagamento canone	
					FCU	Ragione
	000+067	U.S.S.	Telecom Ancona	Cavo	309,87	
	000+279	U.S.S.	Com. di Umbertide	gas-metano o 114	123,95	
	000+279	U.S.S.	Com. di Umbertide	gas-metano o 168	123,95	
	000+283	U.S.S.	Telecom Ancona	Cavo	309,87	
	000+405	U.S.S.	Telecom Ancona	Cavo	309,87	
	000+416	U.S.S.	Com. di Umbertide	fognatura	123,95	
	000+528	U.S.S.	Com. di Umbertide	fognatura	123,95	
	000+643	U.S.S.	Telecom Ancona	Cavo	309,87	
	000+684	U.S.S.	ENEL PG	SUP. M.T. 20 KV	154,94	
	000+768	U.S.S.	ENEL PG	elettrica		61,97
	000+769	U.S.S.	Com. di Umbertide	gas-metano	123,95	
0+641	001+218	U.S.S.	Telecom Ancona	Cavo	309,87	
	001+226	U.S.S.	Com. di Umbertide	fognatura	123,95	
	001+326	U.S.S.	SNAM R. gas	gas-metano	309,87	
	001+353	U.S.S.	ENEL PG	INF. B.T.	309,87	
	001+353	U.S.S.	Com. di Umbertide	idrica	123,95	
1+415	001+515	U.S.S.	Telecom Ancona	Cavo	309,87	
	001+734	U.S.S.	Telecom Ancona	Cavo	309,87	
	002+334	U.S.S.	ENEL PG	INF. BT	309,87	
	002+336	U.S.S.	Telecom Ancona	Cavo	309,87	
	002+344	U.S.S.	ENEL PG	SUP 10KV	154,94	
2+521	002+726	U.S.S.	Telecom Ancona	Cavo	309,87	
	002+755	U.S.S.	Groni Antonio	idrica	309,87	
	002+795	U.S.S.	ENEL PG	INF. B.T.	309,87	
	002+799	U.S.S.	Telecom Ancona	Cavo	309,87	
	003+271	U.S.S.	Com. di Umbertide	idrica	123,95	
	003+400	U.S.S.	ENEL PG	SUP. M.T. 20 KV	154,94	
	003+425	U.S.S.	Com. di Umbertide	elettrica inf. B.T.	123,95	
	003+515	U.S.S.	Telecom Ancona	Cavo	309,87	
	003+515	U.S.S.	Com. di Umbertide	gas-metano	123,95	
3+440	003+640	U.S.S.	Com. di Umbertide	fognatura	123,95	
	003+680	U.S.S.	Telecom Ancona	Cavo	309,87	
	003+688	U.S.S.	Giunti Giacomo	idrica	309,87	
	004+041	U.S.S.	Telecom Ancona	Cavo	309,87	
	004+253	U.S.S.	ENEL PG	SUP. BT	10,33	
	004+253	U.S.S.	Com. di Umbertide	idrica	123,95	
	004+286	U.S.S.	Telecom Ancona	Cavo	309,87	
	004+880	U.S.S.	ENEL PG	SUP. B.T.	10,33	
	004+881	U.S.S.	Telecom Ancona	Cavo	309,87	
	005+636	U.S.S.	Com. di Umbertide	gas-metano	123,95	
	005+637	U.S.S.	Telecom Ancona	Cavo	309,87	



ELENCO ATTRAVERSAMENTI LINEA UMBERTIDE - SANSEPOLCRO

Progressivo		Linea	Proprietà	Tipo impianto	Pagamento canone	
N	KM				FCU	Ragione
	005+819	U.S.S.	ENEL PG	INF. B.T.	309,87	
5+730	005+936	U.S.S.	Telecom Ancona	Cavo	309,87	
	006+026	U.S.S.	Com.di Umbertide	idrica	123,95	
	006+026	U.S.S.	Com. di Umbertide	fognatura	123,95	
	006+037	U.S.S.	Telecom Ancona	Cavo	309,87	
	006+859	U.S.S.	ENEL PG	INF. B.T.	309,87	
	007+230	U.S.S.	Telecom Ancona	Cavo	309,87	
	007+360	U.S.S.	Com. di Umbertide	fognatura	123,95	
	008+240	U.S.S.	ENEL PG	SUP. BT	10,33	
	008+251	U.S.S.	Telecom Ancona	Cavo	309,87	
	008+254	U.S.S.	Com. di Umbertide	elettrica inf. B.T.	123,95	
	008+260	U.S.S.	Umbra Acque PG	idrica		309,87
	009+368	U.S.S.	Cons. Ir. Palazzo	idrica	309,87	
	009+470	U.S.S.	ENEL PG	SUP. M.T. 20 KV	154,94	
	009+836	U.S.S.	Telecom Ancona	Cavo	309,87	
	009+839	U.S.S.	Com. di Umbertide	elettrica inf. B.T.	123,95	
	009+844	U.S.S.	ENEL PG	INF. B.T.	309,87	
	009+854	U.S.S.	ENEL PG	elettrica		4,13
	011+176	U.S.S.	Com. di Umbertide	fognatura	123,95	
	011+177	U.S.S.	Com. di Umbertide	fognatura	123,95	
	011+178	U.S.S.	Com. di Umbertide	elettrica inf. B.T.	123,95	
	011+224	U.S.S.	Com. di Umbertide	elettrica inf. B.T.	123,95	
	011+227	U.S.S.	Com. di Umbertide	fognatura	123,95	
	011+424	U.S.S.	Umbra Acque PG	fognatura	123,95	
	011+485	U.S.S.	Umbra Acque PG	idrica	123,95	
	011+600	U.S.S.	Umbra Acque PG	fognatura	123,95	
	011+624	U.S.S.	Telecom Ancona	Cavo	309,87	
	011+900	U.S.S.	Telecom Ancona	Cavo	309,87	
	012+238	U.S.S.	Umbra Acque PG	idrica	123,95	
	012+380	U.S.S.	ENEL PG	INF. M.T. 20 KV	309,87	
	012+399	U.S.S.	Com. C.di Castello	gas-metano	123,95	
	012+401	U.S.S.	Telecom Ancona	Cavo	309,87	
	012+512	U.S.S.	ENEL PG	SUP. M.T. 20 KV	154,94	
	013+363	U.S.S.	ENEL PG	SUP. M.T. 20 KV	154,94	
	013+610	U.S.S.	ENEL PG	SUP. B.T.	10,33	
	014+177	U.S.S.	Regione Umbria	idrica		309,88
	014+340	U.S.S.	ENEL PG	SUP. M.T. 20 KV	154,94	
	014+729	U.S.S.	Telecom Ancona	Cavo	309,87	
	015+080	U.S.S.	ENEL PG	INF. B.T.	309,87	
	015+090	U.S.S.	ENEL PG	SUP. M.T. 20 KV	154,94	



ELENCO ATTRAVERSAMENTI LINEA UMBERTIDE - SANSEPOLCRO

Progressivo		Linea	Proprietà	Tipo impianto	Pagamento canone	
N	KM				FCU	Ragione
	015+260	U.S.S.	Regione Umbria	idrica	123,95	
	015+787	U.S.S.	Telecom Ancona	Cavo	309,87	
	015+863	U.S.S.	Telecom Ancona	Cavo	309,87	
	016+542	U.S.S.	Telecom Ancona	Cavo	309,87	
	016+549	U.S.S.	Umbra Acque PG	idrica	123,95	
	016+560	U.S.S.	Com. C.di Castello	gas-metano	123,95	
	016+800	U.S.S.	ENEL PG	INF. B.T.	309,87	
	017+450	U.S.S.	Com. C.di Castello	gas-metano	123,95	
	017+500	U.S.S.	ENEL PG	SUP. M.T. 20 KV	154,94	
	017+545	U.S.S.	Fatt. Aut. Tabacchi	idrica	309,87	
	017+546	U.S.S.	Telecom Ancona	Cavo	309,87	
	018+000	U.S.S.	Tecniconsul srl	gas-metano		309,88
	018+628	U.S.S.	Regione Umbria	idrica	123,95	
	018+690	U.S.S.	Regione Umbria	idrica	123,95	
	019+252	U.S.S.	Telecom Ancona	Cavo	309,87	
	019+527	U.S.S.	Umbra Acque PG	idrica		309,87
	020+062	U.S.S.	ENEL PG	SUP. M.T. 20 KV	154,94	
	020+104	U.S.S.	ENEL PG	SUP. B.T.	10,33	
	020+150	U.S.S.	Telecom Ancona	Cavo	309,87	
	020+217	U.S.S.	Telecom Ancona	Cavo	309,87	
	020+367	U.S.S.	Umbra Acque PG	fognatura	123,95	
	020+419	U.S.S.	Regione Umbria	idrica	123,95	
	020+864	U.S.S.	Telecom Ancona	Cavo	309,87	
	020+866	U.S.S.	Umbra Acque PG	fognatura	123,95	
	020+866	U.S.S.	ENEL PG	elettrica		309,98
	021+119	U.S.S.	Umbra Acque PG	fognatura	123,95	
	021+411	U.S.S.	Telecom Ancona	Cavo	309,87	
	021+412	U.S.S.	ENEL PG	INF. B.T.	309,87	
	021+598	U.S.S.	ENEL PG	INF. B.T.	309,87	
	021+804	U.S.S.	Com. C.di Castello	gas-metano	123,95	
	021+835	U.S.S.	Telecom Ancona	Cavo	309,87	
	022+024	U.S.S.	ENEL PG	INF. B.T.	309,87	
	022+270	U.S.S.	ENEL PG	INF. M.T. 20 KV	309,87	
	022+271	U.S.S.	Telecom Ancona	Cavo	309,87	
	022+489	U.S.S.	ENEL PG	INF. M.T. 20 KV	309,87	
	022+840	U.S.S.	ENEL PG	INF. M.T. 20 KV	309,87	
	23+070	U.S.S.	Soc. CENTRALCOM	Fibra Ottica		309,87
	023+072	U.S.S.	ENEL PG	INF. M.T. 20 KV	309,87	
	023+073	U.S.S.	Telecom Ancona	Cavo	309,87	
	023+384	U.S.S.	ENEL PG	INF. M.T. 20 KV	309,87	



ELENCO ATTRAVERSAMENTI LINEA UMBERTIDE - SANSEPOLCRO

Progressivo		Linea	Proprietà	Tipo impianto	Pagamento canone	
N	KM				FCU	Ragione
	023+485	U.S.S.	Com. C.di Castello	gas-metano	123,95	
	023+563	U.S.S.	Telecom Ancona	Cavo	309,87	
	023+847	U.S.S.	ENEL PG	INF. M.T. 10 KV	309,87	
	023+970	U.S.S.	ENEL PG	INF. MT. 20 KV	309,87	
	023+988	U.S.S.	ENEL PG	INF. B.T.	309,87	
	024+180	U.S.S.	Com. C.di Castello	gas-metano	123,95	
	024+180	U.S.S.	Umbra Acque PG	idrica	123,95	
	024+200	U.S.S.	Telecom Ancona	Cavo	309,87	
	024+446	U.S.S.	Com. C.di Castello	gas-metano	123,95	
	024+450	U.S.S.	Umbra Acque PG	fognatura	123,95	
	024+473	U.S.S.	Telecom Ancona	Cavo	309,87	
	024+850	U.S.S.	ENEL PG	INF. M.T. e B.T.	309,87	
	025+115	U.S.S.	Umbra Acque PG	fognatura	123,95	
	025+423	U.S.S.	Com. C.di Castello	gas-metano	123,95	
	025+439	U.S.S.	Telecom Ancona	Cavo	309,87	
	025+621	U.S.S.	ENEL PG	INF. M.T. e B.T.	309,87	
	025+733	U.S.S.	Umbra Acque PG	fognatura	123,95	
	025+738	U.S.S.	Regione Umbria	idrica	123,95	
	025+739	U.S.S.	ENEL PG	INF.MT.20 KV	309,87	
	026+081	U.S.S.	ENEL PG	INF.MT.20 KV	309,87	
	026+083	U.S.S.	Com. C.di Castello	gas-metano	123,95	
	026+348	U.S.S.	Telecom Ancona	Cavo	309,87	
	026+422	U.S.S.	Umbra Acque PG	fognatura	123,95	
	026+426	U.S.S.	Telecom Ancona	Cavo	309,87	
	027+080	U.S.S.	Telecom Ancona	Cavo	309,87	
	027+101	U.S.S.	ENEL PG	INF.MT.20 KV	309,87	
	027+101	U.S.S.	Com. C.di Castello	gas-metano	123,95	
	027+312	U.S.S.	Umbra Acque PG	fognatura	123,95	
	027+804	U.S.S.	SNAM R. gas	gas-metano	309,87	
27+312	027+832	U.S.S.	Umbra Acque PG	fognatura	123,95	
	027+848	U.S.S.	Telecom Ancona	Cavo	309,87	
	027+853	U.S.S.	ENEL PG	SUP.150 KV	201,42	
	027+876	U.S.S.	ENEL PG	SUP.MT.20 KV	154,94	
	027+930	U.S.S.	Regione Umbria	idrica	123,95	
	028+220	S.S.S.	ENEL PG	INF.MT.20 KV	309,87	
	028+575	U.S.S.	Fatt. Aut. Tabacchi	idrica	309,87	
	028+576	U.S.S.	Com. C.di Castello	gas-metano	123,95	
	028+576	U.S.S.	Umbra Acque PG	fognatura	123,95	
	028+576	U.S.S.	Umbra Acque PG	elettrica	123,95	
	028+577	U.S.S.	Telecom Ancona	Cavo	309,87	



ELENCO ATTRAVERSAMENTI LINEA UMBERTIDE - SANSEPOLCRO

Progressivo		Linea	Proprietà	Tipo impianto	Pagamento canone	
N	KM				FCU	Ragione
	028+583	U.S.S.	ENEL PG	INF.MT.20 KV	309,87	
27+621	028+583	U.S.S.	ENEL PG	INF.MT.20 KV	309,87	
	028+863	U.S.S.	Umbra Acque PG	fognatura	123,95	
28+813	028+863	U.S.S.	Umbra Acque PG	fognatura	123,95	
	029+112	U.S.S.	Telecom Ancona	Cavo	309,87	
	029+117	U.S.S.	Cons.Cerbara 1	elettrica	0	
	029+117	U.S.S.	Cons. Cer. Infrs.	idrica	0	
	029+280	U.S.S.	Umbra Acque PG	fognatura	123,95	
	029+478	U.S.S.	Telecom Ancona	Cavo	309,87	
	029+480	U.S.S.	Tecniconsul srl	gas-metano		309,88
	029+849	U.S.S.	ENEL PG	SUP.B.T.	10,33	
	029+849	U.S.S.	Com. C.di Castello	gas-metano	123,95	
	029+998	U.S.S.	SNAM R. gas	gas-metano	309,87	
	030+331	U.S.S.	ENEL PG	INF.MT.20 KV	309,87	
	030+403	U.S.S.	Telecom Ancona	Cavo	309,87	
	030+558	U.S.S.	Com. S. Giustino	fognatura	123,95	
	030+664	U.S.S.	Com. S. Giustino	elettrica	123,95	
	030+664	U.S.S.	Com. S. Giustino	idrico	123,95	
	030+707	U.S.S.	Com. S. Giustino	gas-metano o 114	123,95	
	030+707	U.S.S.	Com. S. Giustino	gas-metano o 168	123,95	
	030+708	U.S.S.	Telecom Ancona	Cavo	309,87	
	030+711	U.S.S.	Soc. Infratel S.p.A.	Fibra ottica		309,98
	030+713	U.S.S.	ENEL PG	INF.M.T. e B.T.	309,87	
	030+713	U.S.S.	ENEL PG	elettrica		309,88
	031+096	U.S.S.	Telecom Ancona	Cavo	309,87	
	031+904	U.S.S.	Com. Montana	idrica		309,88
	032+045	U.S.S.	ENEL PG	SUP.B.T.	10,33	
	032+050	U.S.S.	Telecom Ancona	Cavo	309,87	
	032+722	U.S.S.	Com. S. Giustino	fognatura	123,95	
	033+687	U.S.S.	ENEL PG	INF. B.T.	309,87	
33+550	033+695	U.S.S.	Com. S. Giustino	fognatura	123,95	
	033+774	U.S.S.	ENEL PG	elettrica		309,88
	033+807	U.S.S.	Telecom Ancona	Cavo	309,87	
	034+307	U.S.S.	Com. S. Giustino	fognatura	123,95	
	034+712	U.S.S.	Telecom Ancona	Cavo	309,87	
	034+715	U.S.S.	Com. S. Giustino	gas-metano o 114	123,95	
	034+715	U.S.S.	Com. S. Giustino	gas-metano o 168	123,95	
	035+159	U.S.S.	Telecom Ancona	Cavo	309,87	
	035+292	U.S.S.	Com. S. Giustino	idrico	123,95	
	035+472	U.S.S.	Com. S. Giustino	fognatura	123,95	



ELENCO ATTRAVERSAMENTI LINEA UMBERTIDE - SANSEPOLCRO

Progressivo N	KM	Linea	Proprietà	Tipo impianto	Pagamento canone	
					FCU	Ragione
	035+472	U.S.S.	Com. S. Giustino	idrico	123,95	
	035+598	U.S.S.	Telecom Ancona	Cavo	309,87	
	035+890	U.S.S.	Com. S. Giustino	fognatura	123,95	
	036+000	U.S.S.	Com. S. Giustino	fognatura	123,95	
	036+156	U.S.S.	Com. S. Giustino	fognatura	123,95	
	036+185	U.S.S.	Telecom Ancona	Cavo	309,87	
	036+200	U.S.S.	ENEL PG	INF. B.T.	309,87	
	036+281	U.S.S.	ENEL PG	INF.MT.20 KV	309,87	
	036+295	U.S.S.	Com. S. Giustino	fognatura	123,95	
	036+655	U.S.S.	Telecom Ancona	Cavo	309,87	
	036+672	U.S.S.	ENEL AR	INF. B.T.	309,87	
	036+675	U.S.S.	COINGAS S.p.A.	gas-metano		309,88
	036+765	U.S.S.	Nuova Acque S.p.A.	fognatura	123,95	
	036+808	U.S.S.	ENEL AR	INF.MT.15 KV	309,87	
	037+024	U.S.S.	ENEL AR	INF. B.T.	309,87	
	037+116	U.S.S.	Com. Montana	fognatura	309,87	
	037+219	U.S.S.	Nuova Acque S.p.A.	elettrica	123,95	
	037+220	U.S.S.	Nuova Acque S.p.A.	idrica	123,95	
	037+290	U.S.S.	ENEL AR	SUP. MT. 15 KV	154,94	
	037+586	U.S.S.	ENEL AR	INF. B.T.	309,87	
	037+976	U.S.S.	Nuova Acque S.p.A.	fognatura	123,95	
	037+985	U.S.S.	Telecom Siena	Cavo	309,87	
	038+200	U.S.S.	ENEL AR	INF. B.T.	309,87	
	038+206	U.S.S.	Telecom Siena	Cavo	309,87	
	038+208	U.S.S.	Nuova Acque S.p.A.	idrica		309,88
	038+256	U.S.S.	SNAM R. gas	gas-metano	309,87	
	038+789	U.S.S.	Cons. COINGAS	gas-metano	309,87	
	038+794	U.S.S.	ENEL AR	INF.M.T. e B.T.	309,87	
	038+797	U.S.S.	Telecom Siena	Cavo	309,87	
	039+515	U.S.S.	Telecom Siena	Cavo	309,87	
Totale € 46.534,11						




ELENCO ATTRAVERSAMENTI LINEA UMBERTIDE - TERNI

Progressivo		Linea	Proprietà	Tipo impianto	Pagamento canone	
KM	KM				FCU Fino al 2002	Ragione Dal 2003
	000+070	U.T.	ENEL PERUGIA	INF. M.T. 20 KV	309,87	
	000+250	U.T.	ENEL PERUGIA	INF M.T. 20 KV	309,87	
	000+253	U.T.	TELECOM ANCONA	Cavo rame	309,87	
	000+465	U.T.	MULISERVICES	gas-metano		309,87
	000+471	U.T.	TELECOM ANCONA	Cavo rame	309,87	
	000+530	U.T.	COM. DI UMBERTIDE	gas-metano	123,95	
	000+535	U.T.	COM. DI UMBERTIDE	fognatura	123,95	
	001+292	U.T.	COM. DI UMBERTIDE	fognatura	123,95	
	001+295	U.T.	TELECOM ANCONA	Cavo rame	309,87	
	001+650	U.T.	TELECOM ANCONA	Cavo rame	309,87	
	001+663	U.T.	COM. DI UMBERTIDE	fognatura	123,95	
	001+664	U.T.	COM. DI UMBERTIDE	fognatura	123,95	
	001+675	U.T.	ENEL PERUGIA	INF M.T. 10 KV	309,87	
	002+017	U.T.	ENEL PERUGIA	INF. B.T.	309,87	
	002+020	U.T.	TELECOM ANCONA	Cavo rame	309,87	
	002+086	U.T.	ENEL PERUGIA	SUP M.T.20 KV	154,94	
	002+417	U.T.	ENEL PERUGIA	SUP M.T. 20 KV	154,94	
	002+417	U.T.	COM. DI UMBERTIDE	fognatura	123,95	
	002+555	U.T.	TELECOM ANCONA	Cavo rame	309,87	
	002+664	U.T.	COM. DI UMBERTIDE	idrica	123,95	
	003+134	U.T.	ENEL PERUGIA	SUP M.T. 10 KV	154,94	
3+134	003+414	U.T.	ENEL PERUGIA	SUP M.T. 20 KV	154,94	
	003+603	U.T.	COM. DI UMBERTIDE	fognatura	123,95	
	004+246	U.T.	TELECOM ANCONA	Cavo rame	309,87	
	004+324	U.T.	ENEL PERUGIA	INF. B.T.	309,87	
	004+575	U.T.	COM. DI UMBERTIDE	idrica	123,95	
	005+730	U.T.	TELECOM ANCONA	Cavo rame	309,87	
	005+804	U.T.	SNAM RETE GAS MILANO	gas-metano	309,87	
	006+010	U.T.	ENEL PERUGIA	SUP. B.T. 380/220	10,33	
	006+315	U.T.	ENEL PERUGIA	SUP M.T. 20 KV	154,94	
	006+425	U.T.	COM. DI UMBERTIDE	idrica	123,95	
	006+429	U.T.	ENEL PERUGIA	SUP.B.T.	10,33	
	006+940	U.T.	TELECOM ANCONA	Cavo rame	309,87	
6+956	007+160	U.T.	ENEL PERUGIA	INF M.T. 20 KV	309,87	
	007+190	U.T.	TELECOM ANCONA	Cavo rame	309,87	
	007+352	U.T.	ENEL PERUGIA	INF M.T. 10 KV	309,87	
	007+585	U.T.	TELECOM ANCONA	Cavo rame	309,87	
7+546	007+860	U.T.	ENEL RETE GAS PERUGIA	gas-metano	309,87	
	007+909	U.T.	TELECOM ANCONA	Cavo rame	309,87	
	008+060	U.T.	COM. DI UMBERTIDE	idrica	123,95	



ELENCO ATTRAVERSAMENTI LINEA UMBERTIDE - TERNI

Progressivo		Linea	Proprietà	Tipo impianto	Pagamento canone	
KM	KM				FCU Fino al 2002	Ragione Dal 2003
	008+080	U.T.	TELECOM ANCONA	Cavo rame	309,87	
	008+090	U.T.	ENEL RETE GAS PERUGIA	gas-metano	309,87	
	008+090	U.T.	UMBRA ACQUE PERUGIA	idrica	123,95	
	008+489	U.T.	UMBRA ACQUE PERUGIA	idrica	123,95	
	008+730	U.T.	TELECOM ANCONA	Cavo rame	309,87	
	009+014	U.T.	UMBRA ACQUE PERUGIA	idrica		309,87
	009+045	U.T.	ENEL PERUGIA	SUP M.T. 20 KV	154,94	
	010+638	U.T.	TELECOM ANCONA	Cavo rame	309,87	
	011+480	U.T.	UMBRA ACQUE PERUGIA	fognatura	123,95	
10+292	011+480	U.T.	UMBRA ACQUE PERUGIA	fognatura	123,95	
	011+810	U.T.	ENEL PERUGIA	SUP M.T. 10 KV	154,94	
	011+906	U.T.	UMBRA ACQUE PERUGIA	idrica		309,87
	011+911	U.T.	TELECOM ANCONA	Cavo rame	309,87	
12+665	012+475	U.T.	ENEL RETE GAS PERUGIA	gas-metano	309,87	
	012+500	U.T.	UMBRA ACQUE PERUGIA	idrica	123,95	
	012+663	U.T.	TELECOM ANCONA	Cavo rame	309,87	
	012+665	U.T.	ENEL RETE GAS PERUGIA	gas-metano	309,87	
	012+725	U.T.	ENEL PERUGIA	SUP M.T. 20 KV	154,94	
	012+940	U.T.	ZUCCA FRANCO	fognatura	309,87	
	013+292	U.T.	ENEL RETE GAS PERUGIA	gas-metano	309,87	
	013+305	U.T.	TELECOM ANCONA	Cavo rame	309,87	
	013+305	U.T.	UMBRA ACQUE PERUGIA	idrica	123,95	
	014+407	U.T.	TELECOM ANCONA	Cavo rame	309,87	
	015+520	U.T.	SNAM RETE GAS MILANO	gas-metano	309,87	
	015+560	U.T.	TELECOM ANCONA	FO	309,87	
	015+594	U.T.	ENEL PERUGIA	INF. B.T.	309,87	
	015+602	U.T.	UMBRA ACQUE PERUGIA	idrica	123,95	
	015+603	U.T.	ENEL PERUGIA	SUP. 150 KV.	201,42	
	015+629	U.T.	TELECOM ANCONA	Cavo rame	309,87	
	015+836	U.T.	UMBRA ACQUE PERUGIA	fognatura	123,95	
	016+668	U.T.	ENEL PERUGIA	SUP. M.T. 20 KV.	154,94	
	017+213	U.T.	ENEL PERUGIA	INF. B.T.	309,87	
	017+283	U.T.	ENEL RETE GAS PERUGIA	gas-metano	309,87	
	017+300	U.T.	TELECOM ANCONA	FO	309,87	
	017+310	U.T.	UMBRA ACQUE PERUGIA	idrica	123,95	
	017+921	U.T.	ENEL PERUGIA	INF. B.T.	309,87	
	017+923	U.T.	TELECOM ANCONA	Cavo rame	309,87	
	018+100	U.T.	ENTE SVILUPPO AGRICOLO	idrica	309,87	
	019+390	U.T.	AZIENDA AGR. LA VENTIA	idrica	309,87	
	020+187	U.T.	UMBRA ACQUE PERUGIA	idrica	309,87	




ELENCO ATTRAVERSAMENTI LINEA UMBERTIDE - TERNI

Progressivo		Linea	Proprietà	Tipo impianto	Pagamento canone	
KM	KM				FCU Fino al 2002	Ragione Dal 2003
	020+316	U.T.	TELECOM ANCONA	Cavetto	309,87	
	020+810	U.T.	ENEL RETE GAS PERUGIA	gas-metano	309,87	
	020+831	U.T.	UMBRA ACQUE PERUGIA	idrica	309,87	
	021+006	U.T.	UMBRA ACQUE PERUGIA	fognatura	123,95	
	021+304	U.T.	ROSCINI DARIO	fognatura	309,87	
	021+315	U.T.	TELECOM ANCONA	Cavo rame	309,87	
	021+326	U.T.	ENEL PERUGIA	SUP M.T. 20 KV	154,94	
	021+376	U.T.	ENEL RETE GAS PERUGIA	gas-metano	309,87	
	021+686	U.T.	TELECOM ANCONA	Cavo rame	309,87	
	021+690	U.T.	ENEL RETE GAS PERUGIA	gas-metano	309,87	
	022+056	U.T.	TELECOM ANCONA	Cavo rame	309,87	
	022+058	U.T.	UMBRA ACQUE PERUGIA	fognatura	309,87	
	022+062	U.T.	UMBRA ACQUE PERUGIA	idrica	309,87	
	022+221	U.T.	TELECOM ANCONA	Cavo rame	309,87	
	022+221	U.T.	UMBRA ACQUE PERUGIA	idrica	309,87	
	022+380	U.T.	BURINI LAMBERTO	idrica	309,87	
	022+488	U.T.	TELECOM ANCONA	Cavo rame	309,87	
	022+488	U.T.	ENEL RETE GAS PERUGIA	gas-metano	309,87	
	022+641	U.T.	UMBRA ACQUE PERUGIA	fognatura	309,87	
	022+814	U.T.	ENEL RETE GAS PERUGIA	gas-metano	309,87	
	022+815	U.T.	BALDELLI FERNANDO	idrica	309,87	
	022+817	U.T.	TELECOM ANCONA	Cavo rame	309,87	
	023+151	U.T.	TELECOM ANCONA	Cavo rame	309,87	
	023+155	U.T.	ENEL RETE GAS PERUGIA	gas-metano	309,87	
	023+156	U.T.	UMBRA ACQUE PERUGIA	idrica	123,95	
	023+180	U.T.	UMBRA ACQUE PERUGIA	idrica	309,87	
	023+510	U.T.	TELECOM ANCONA	Cavo rame	309,87	
23+369	023+510	U.T.	ENEL RETE GAS PERUGIA	gas-metano	309,87	
	023+651	U.T.	ENEL PERUGIA	INF. M.T. 20 KV	309,87	
	023+654	U.T.	ENEL RETE GAS PERUGIA	gas-metano	309,87	
	023+715	U.T.	TELECOM ANCONA	Cavo rame	309,87	
	024+280	U.T.	ENEL PERUGIA	INF. B.T.	309,87	
	024+280	U.T.	UMBRA ACQUE PERUGIA	idrica	123,95	
	024+325	U.T.	TELECOM ANCONA	Cavo rame	309,87	
	024+350	U.T.	ENEL RETE GAS PERUGIA	gas-metano	309,87	
	024+386	U.T.	ENEL PERUGIA	INF MT 20 KV - 3 cavi	309,87	
	024+576	U.T.	TELECOM ANCONA	Cavo rame	309,87	
	024+576	U.T.	ENEL RETE GAS PERUGIA	gas-metano	309,87	
	024+577	U.T.	ENEL PERUGIA	SUP. M.T. 20 KV.	154,94	
	024+583	U.T.	ENEL RETE GAS PERUGIA	gas-metano	309,87	



ELENCO ATTRAVERSAMENTI LINEA UMBERTIDE - TERNI

Progressivo		Linea	Proprietà	Tipo impianto	Pagamento canone	
KM	KM				FCU Fino al 2002	Ragione Dal 2003
	025+780	U.T.	UMBRA ACQUE PERUGIA	fognatura	123,95	
	025+791	U.T.	TELECOM ANCONA	Cavo rame	309,87	
	025+796	U.T.	ENEL RETE GAS PERUGIA	gas-metano	309,87	
	025+797	U.T.	ENEL PERUGIA	INF M.T. 20 KV	309,87	
	026+373	U.T.	ENEL RETE GAS PERUGIA	gas-metano	309,87	
	026+376	U.T.	UMBRA ACQUE PERUGIA	idrica	123,95	
	026+377	U.T.	TELECOM ANCONA	Cavo rame	309,87	
	026+867	U.T.	TELECOM ANCONA	Cavo rame	309,87	
	026+867	U.T.	ENEL RETE GAS PERUGIA	gas-metano	309,87	
	026+869	U.T.	UMBRA ACQUE PERUGIA	fognatura	123,95	
	026+972	U.T.	ENEL PERUGIA	INF. B.T.	309,87	
	026+972	U.T.	TELECOM ANCONA	Cavo rame	309,87	
	027+048	U.T.	ENEL RETE GAS PERUGIA	gas-metano	309,87	
	027+230	U.T.	ENEL PERUGIA	INF M.T. 20 KV	309,87	
	027+235	U.T.	ENEL PERUGIA	INF. B.T.	309,87	
	027+302	U.T.	TELECOM ANCONA	Cavetto	309,87	
	027+696	U.T.	UMBRA ACQUE PERUGIA	idrica	123,95	
	027+864	U.T.	TELECOM ANCONA	FO	309,87	
	027+868	U.T.	UMBRA ACQUE PERUGIA	idrica	123,95	
	027+871	U.T.	ENEL RETE GAS PERUGIA	gas-metano	309,87	
	027+872	U.T.	TELECOM ANCONA	FO	309,87	
	028+380	U.T.	ENEL PERUGIA	SUP M.T. 20 KV	154,94	
	028+490	U.T.	ENEL PERUGIA	INF. B.T.	309,87	
	028+801	U.T.	UMBRA ACQUE PERUGIA	idrica	123,95	
	028+802	U.T.	ENEL PERUGIA	INF. M.T.	309,87	
	028+802	U.T.	TELECOM ANCONA	Cavo rame	309,87	
	028+802	U.T.	UMBRA ACQUE PERUGIA	idrica	123,95	
	029+545	U.T.	TELECOM ANCONA	Cavo rame	309,87	
	029+930	U.T.	ENEL RETE GAS PERUGIA	gas-metano	309,87	
	029+930	U.T.	UMBRA ACQUE PERUGIA	idrica	123,95	
	029+935	U.T.	TELECOM ANCONA	Cavo rame	309,87	
	030+070	U.T.	UMBRA ACQUE PERUGIA	fognatura	123,95	
	030+350	U.T.	IST. EDILIZIA RES. PUBB.	fognatura	309,87	
	030+458	U.T.	ENEL PERUGIA	INF M.T. 20 KV	309,87	
	030+462	U.T.	ENEL PERUGIA	INF. B.T.	309,87	
	030+690	U.T.	TELECOM ANCONA	Cavo rame	309,87	
	030+693	U.T.	ENEL PERUGIA	INF M.T. 20 KV	309,87	
	030+696	U.T.	UMBRA ACQUE PERUGIA	fognatura	123,95	
	030+696	U.T.	CONS. AGR. PROVINCIALE	idrica	309,87	
	030+753	U.T.	ENEL PERUGIA	INF M.T. 20 KV	309,87	



ELENCO ATTRAVERSAMENTI LINEA UMBERTIDE - TERNI

Progressivo		Linea	Proprietà	Tipo impianto	Pagamento canone	
KM	KM				FCU Fino al 2002	Ragione Dal 2003
	031+137	U.T.	UMBRA ACQUE PERUGIA	fognatura	123,95	
	031+214	U.T.	UMBRA ACQUE PERUGIA	fognatura	123,95	
	031+335	U.T.	UMBRA ACQUE PERUGIA	idrica	123,95	
	031+336	U.T.	TELECOM ANCONA	Cavo rame	309,87	
	031+338	U.T.	ENEL RETE GAS PERUGIA	gas-metano	309,87	
	031+520	U.T.	UMBRA ACQUE PERUGIA	idrica	123,95	
	031+936	U.T.	TELECOM ANCONA	Cavo rame	309,87	
	031+940	U.T.	ENEL RETE GAS PERUGIA	gas-metano	309,87	
	032+194	U.T.	ENEL PERUGIA	INF. B.T.	309,87	
	032+194	U.T.	TELECOM ANCONA	Cavo rame	309,87	
	032+258	U.T.	ENEL PERUGIA	SUP. 150 KV.	201,42	
	032+399	U.T.	ENEL PERUGIA	SUP M.T. 20 KV	154,94	
	032+467	U.T.	ENEL PERUGIA	SUP.B.T.	10,33	
	032+550	U.T.	TELECOM ANCONA	Cavetto	309,87	
	033+128	U.T.	TELECOM ANCONA	Cavetto	309,87	
	033+787	U.T.	TELECOM ANCONA	Cavo rame	309,87	
	033+787	U.T.	UMBRA ACQUE PERUGIA	fognatura	123,95	
	034+163	U.T.	ENEL PERUGIA	INF M.T. 20 KV	309,87	
	034+297	UT	ENEL RETE GAS PERUGIA	gas-metano	309,87	
	034+537	U.T.	UMBRA ACQUE PERUGIA	idrica	123,95	
	034+640	U.T.	ENEL PERUGIA	INF. B.T.	309,87	
	034+865	U.T.	TELECOM ANCONA	Cavo rame	309,87	
	036+028	U.T.	UMBRA ACQUE PERUGIA	idrica	123,95	
	036+031	U.T.	TELECOM ANCONA	Cavo rame	309,87	
	036+032	U.T.	ENEL RETE GAS PERUGIA	gas-metano o 219	309,87	
	036+032	U.T.	ENEL RETE GAS PERUGIA	gas-metano o 168	309,87	
	036+293	U.T.	ENEL RETE GAS PERUGIA	gas-metano	309,87	
	036+335	U.T.	UMBRA ACQUE PERUGIA	idrica		309,87
	036+360	U.T.	TELECOM ANCONA	Cavo rame	309,87	
	036+603	U.T.	UMBRA ACQUE PERUGIA	fognatura	309,87	
	036+624	U.T.	TELECOM ANCONA	Cavo rame	309,87	
	036+730	U.T.	TELECOM ANCONA	FO	309,87	
	037+306	U.T.	TELECOM ANCONA	Cavo rame	309,87	
	037+408	U.T.	ENEL PERUGIA	INF. B.T.	309,87	
	038+115	U.T.	SNAM RETE GAS	gas-metano		309,87
	038+182	U.T.	ENEL PERUGIA	SUP. A.T. 120 KV	201,42	
	038+546	U.T.	TELECOM ANCONA	Cavo rame	309,87	
	039+201	U.T.	COM. DI DERUTA	idrica	123,95	
	039+201	U.T.	SOC. ENI ITALGAS	gas-metano		309,87
	039+222	U.T.	ENEL PERUGIA	SUP. A.T. 150 KV	201,42	



ELENCO ATTRAVERSAMENTI LINEA UMBERTIDE - TERNI

Progressivo		Linea	Proprietà	Tipo impianto	Pagamento canone	
KM	KM				FCU Fino al 2002	Ragione Dal 2003
	039+270	U.T.	COM. DI DERUTA	fognatura	123,95	
	039+285	U.T.	TELECOM ANCONA	Cavo rame	309,87	
	040+318	U.T.	TELECOM ANCONA	Cavo rame	309,87	
	040+322	U.T.	COM. DI DERUTA	idrica	123,95	
	040+322	U.T.	ITALIANA GAS GUALDO T.	gas-metano	309,87	
	041+054	U.T.	COM. DI DERUTA	fognatura	123,95	
	041+155	U.T.	ENEL PERUGIA	INF. B.T.	309,87	
	041+160	U.T.	COM. DI DERUTA	idrica	123,95	
	041+160	U.T.	ITALIANA GAS GUALDO T.	gas-metano	309,87	
	041+686	U.T.	TELECOM ANCONA	Cavo rame	309,87	
	041+692	U.T.	COM. DI DERUTA	idrica	123,95	
	041+736	U.T.	ITALIANA GAS GUALDO T.	gas-metano	309,87	
	042+867	U.T.	ENEL PERUGIA	INF. B.T.	309,87	
	042+946	U.T.	ENEL PERUGIA	SUP M.T. 20 KV	154,94	
	043+140	U.T.	UMBRA ACQUE PERUGIA	idrica	123,95	
	043+144	U.T.	COM. DI MARSCIANO	idrica	123,95	
	043+320	U.T.	TELECOM ANCONA	Cavo rame	309,87	
	044+220	U.T.	TELECOM ANCONA	Cavo rame	309,87	
	044+642	U.T.	ENEL PERUGIA	INF. B.T.	309,87	
	044+683	U.T.	ENEL PERUGIA	SUP M.T. 20 KV	154,94	
	044+725	U.T.	COM. DI MARSCIANO	fognatura	123,95	
	044+743	U.T.	ENEL RETE GAS PERUGIA	gas-metano	309,87	
	044+746	U.T.	TELECOM ANCONA	Cavo rame	309,87	
44+743	044+916	U.T.	ENEL RETE GAS PERUGIA	gas-metano	309,87	
	045+058	U.T.	COM. DI MARSCIANO	fognatura	123,95	
	045+064	U.T.	UMBRA ACQUE PERUGIA	idrica		309,87
	045+330	U.T.	ENEL PERUGIA	SUP. A.T. 60 KV	201,42	
	045+345	U.T.	TELECOM ANCONA	Cavo rame	309,87	
	045+660	U.T.	COM. DI MARSCIANO	fognatura		123,95
45+500	045+820	U.T.	COM. DI MARSCIANO	fognatura	123,95	
	046+328	U.T.	ENEL PERUGIA	INF. B.T.	309,87	
	046+328	U.T.	TELECOM ANCONA	Cavo rame	309,87	
	046+390	U.T.	ENEL RETE GAS PERUGIA	gas-metano		309,87
	046+679	U.T.	ENEL RETE GAS PERUGIA	gas-metano		309,87
045+729	046+829	U.T.	ENEL RETE GAS PERUGIA	gas-metano parall.		309,87
	046+678	U.T.	ENEL PERUGIA	SUP M.T. 20 KV	154,94	
	046+678	U.T.	TELECOM ANCONA	Cavo rame	309,87	
046+379	046+679	U.T.	ENEL RETE GAS PERUGIA	gas-metano parall.		
	047+255	U.T.	TELECOM ANCONA	Cavo rame	309,87	
	047+368	U.T.	COM. DI MARSCIANO	idrica	123,95	



ELENCO ATTRAVERSAMENTI LINEA UMBERTIDE - TERNI

Progressivo		Linea	Proprietà	Tipo impianto	Pagamento canone	
KM	KM				FCU Fino al 2002	Ragione Dal 2003
	047+369	U.T.	COM. DI MARSCIANO	idrica	123,95	
	047+503	U.T.	ENEL PERUGIA	SUP M.T. 20 KV		61,97
	048+305	U.T.	TELECOM ANCONA	Cavo rame	309,87	
	048+830	U.T.	ENEL PERUGIA	SUP M.T. 10 KV	154,94	
	048+885	U.T.	ENEL PERUGIA	SUP M.T. 20 KV		61,97
	049+064	U.T.	TELECOM ANCONA	Cavo rame	309,87	
	049+073	U.T.	ENEL PERUGIA	SUP. B.T.	10,33	
	049+213	U.T.	ENEL PERUGIA	SUP M.T. 20 KV	154,94	
	049+683	U.T.	ENEL PERUGIA	SUP M.T. 20 KV	154,94	
	050+199	U.T.	ENEL PERUGIA	INF. B.T.	309,87	
	050+200	U.T.	TELECOM ANCONA	Cavetti	309,87	
	050+357	U.T.	ENEL RETE GAS PERUGIA	gas-metano	309,87	
	050+361	U.T.	ENEL PERUGIA	INF. B.T. e M.T.	309,87	
	050+362	U.T.	TELECOM ANCONA	Cavo rame	309,87	
	050+581	U.T.	SOC. CANAP SPA	idrica		309,87
	050+878	U.T.	ENEL RETE GAS PERUGIA	gas-metano	309,87	
	050+882	U.T.	ENEL PERUGIA	INF. M.T. 20 KV	309,87	
	051+167	U.T.	ENEL PERUGIA	INF. B.T. - Cavetto	309,87	
	051+170	U.T.	COM. DI MARSCIANO	fognatura	123,95	
	051+512	U.T.	ENEL PERUGIA	INF. M.T. 20 KV	309,87	
	051+584	U.T.	COM. DI MARSCIANO	fognatura	123,95	
	051+600	U.T.	TELECOM ANCONA	Cavo rame	309,87	
	051+911	U.T.	COM. DI MARSCIANO	fognatura	123,95	
	051+914	U.T.	TELECOM ANCONA	Cavo rame	309,87	
	052+028	U.T.	ENEL PERUGIA	INF. M.T. 20 KV	309,87	
52+072	052+198	U.T.	ENEL RETE GAS PERUGIA	gas-metano	309,87	
	052+329	U.T.	COM. DI MARSCIANO	fognatura	123,95	
	052+358	U.T.	COM. DI MARSCIANO	elettrica	123,95	
	052+396	U.T.	TELECOM ANCONA	Cavo rame	309,87	
	052+403	U.T.	COM. DI MARSCIANO	elettrica	123,95	
	052+403	U.T.	COM. DI MARSCIANO	idrica	123,95	
	052+403	U.T.	ENEL RETE GAS PERUGIA	gas-metano	309,87	
52+288	052+413	U.T.	ENEL RETE GAS PERUGIA	gas-metano	309,87	
	052+531	U.T.	COM. DI MARSCIANO	fognatura	123,95	
	052+912	U.T.	COM. DI MARSCIANO	fognatura	123,95	
	053+370	U.T.	ENEL PERUGIA	SUP. B.T.	10,33	
	053+764	U.T.	TELECOM ANCONA	Cavo rame	309,87	
	053+835	U.T.	UMBRA ACQUE PERUGIA	fognatura	123,95	
	053+840	U.T.	UMBRA ACQUE PERUGIA	idrica	123,95	
	054+054	U.T.	TELECOM ANCONA	Cavo rame	309,87	



ELENCO ATTRAVERSAMENTI LINEA UMBERTIDE - TERNI

Progressivo		Linea	Proprietà	Tipo impianto	Pagamento canone	
KM	KM				FCU Fino al 2002	Ragione Dal 2003
	054+388	U.T.	ENEL PERUGIA	INF. B.T.	309,87	
	054+390	U.T.	UMBRA ACQUE PERUGIA	idrica	123,95	
	054+391	U.T.	UMBRA ACQUE PERUGIA	fognatura	123,95	
	054+400	U.T.	TELECOM ANCONA	Cavo rame	309,87	
	054+406	U.T.	ENEL PERUGIA	SUP B.T.		4,13
	055+272	U.T.	ENEL PERUGIA	SUP. BT	10,33	
	055+272	U.T.	TELECOM ANCONA	Cavo rame	309,87	
	056+137	U.T.	ENEL PERUGIA	INF. B.T. 380/220	309,87	
54+054	056+652	U.T.	TELECOM ANCONA	FO aff.	309,87	
	056+652	U.T.	TELECOM ANCONA	FO	309,87	
	056+900	U.T.	ENEL PERUGIA	INF. B.T.	309,87	
	056+902	U.T.	TELECOM ANCONA	Cavetti	309,87	
56+654	056+910	U.T.	UMBRA ACQUE PERUGIA	fognatura	123,95	
	056+996	U.T.	UMBRA ACQUE PERUGIA	idrica	123,95	
	058+080	U.T.	SOC. CANAP SPA	idrica		309,87
	058+121	U.T.	ENEL PERUGIA	INF. B.T.	309,87	
	058+121	U.T.	TELECOM ANCONA	Cavetto	309,87	
	059+034	U.T.	TELECOM ANCONA	Cavo rame	309,87	
	059+099	U.T.	UMBRA ACQUE PERUGIA	fognatura	123,95	
	059+810	U.T.	ENEL PERUGIA	INF. B.T.	309,87	
	059+850	U.T.	TELECOM ANCONA	Cavo rame	309,87	
	062+174	U.T.	TELECOM ANCONA	Cavo rame	309,87	
	062+682	U.T.	ENEL PERUGIA	INF. B.T.	309,87	
	062+682	U.T.	TELECOM ANCONA	Cavo rame	309,87	
	062+682	U.T.	ITALIANA GAS GUALDO T.	gas-metano	309,87	
	063+037	U.T.	TELECOM ANCONA	Cavetto	309,87	
	063+400	U.T.	COM DI TODI	fognatura		309,87
	063+432	U.T.	TELECOM ANCONA	Cavo rame	309,87	
	064+094	U.T.	ITALIANA GAS GUALDO T.	gas-metano	309,87	
	064+096	U.T.	ENEL PERUGIA	INF. M.T. 20 KV	309,87	
	064+096	U.T.	TELECOM ANCONA	Cavo rame	309,87	
	064+456	U.T.	ENEL PERUGIA	INF. B.T.	309,87	
	064+867	U.T.	ENEL PERUGIA	INF. B.T.	309,87	
	064+879	U.T.	COM. DI TODI	idrica	123,95	
	064+879	U.T.	ITALIANA GAS GUALDO T.	gas-metano	309,87	
	064+881	U.T.	TELECOM ANCONA	Cavo rame	309,87	
	065+134	U.T.	COM. DI TODI	fognatura	123,95	
	065+326	U.T.	ENEL PERUGIA	SUP. M.T. 20 KV	154,94	
	065+774	U.T.	PATACCA ELIGIO	fognatura	309,87	
	065+812	U.T.	TELECOM ANCONA	Cavo rame	309,87	




ELENCO ATTRAVERSAMENTI LINEA UMBERTIDE - TERNI

Progressivo		Linea	Proprietà	Tipo impianto	Pagamento canone	
KM	KM				FCU Fino al 2002	Ragione Dal 2003
65+210	065+990	U.T.	COM. DI TODI	fognatura	123,95	
	066+166	U.T.	ENEL PERUGIA	SUP. M.T. 20 KV	154,94	
	066+514	U.T.	ENEL PERUGIA	SUP M.T. 20 KV	154,94	
	067+040	U.T.	ENEL PERUGIA	SUP M.T. 20 KV	154,94	
66+130	067+050	U.T.	TELECOM ANCONA	FO aff.	309,87	
	067+050	U.T.	TELECOM ANCONA	Cavo rame	309,87	
66+130	067+060	U.T.	COM. DI TODI	fognatura	123,95	
	067+065	U.T.	COM. DI TODI	idrica o 200	123,95	
	067+065	U.T.	COM. DI TODI	idrica o 65	123,95	
	068+982	U.T.	PENSI CARLO	fognatura	309,87	
	069+032	U.T.	TELECOM ANCONA	Cavo rame	309,87	
	069+250	U.T.	ITALIANA GAS GUALDO T.	gas-metano	309,87	
	069+446	U.T.	COM. DI TODI	idrica	123,95	
	069+612	U.T.	TELECOM ANCONA	Cavo rame	309,87	
	069+704	U.T.	ENEL PERUGIA	SUP M.T. 20 KV		61,97
	069+706	U.T.	ENEL PERUGIA	SUP M.T. 10 KV	154,94	
	069+754	U.T.	SNAM RETE GAS MILANO	gas-metano	309,87	
	069+825	U.T.	ENEL PERUGIA	INF. B.T. 380/220	309,87	
	070+288	U.T.	ENEL PERUGIA	SUP. B.T.	10,33	
	070+790	U.T.	SOC. TOPPETTI S.R.L.	idrica	309,87	
	073+174	U.T.	SNAM RETE GAS MILANO	gas-metano	309,87	
	074+230	U.T.	AGRICOLA TODINI	idrica	309,87	
	075+608	U.T.	ENEL PERUGIA	INF. B.T.	309,87	
	076+286	U.T.	ENEL PERUGIA	SUP. 150 KV	201,42	
	077+275	U.T.	ENEL PERUGIA	INF. B.T.	309,87	
	077+503	U.T.	SII TERNI	idrica	123,95	
	077+821	U.T.	SII TERNI	fognatura	123,95	
	078+020	U.T.	SII TERNI	fognatura	123,95	
	078+029	U.T.	TELECOM ANCONA	Cavo rame	309,87	
	078+825	U.T.	ENEL PERUGIA	SUP M.T. 10 KV	154,94	
	079+086	U.T.	COMUNE DI ACQUASPARTA	idrica		309,87
	079+570	U.T.	ENEL PERUGIA	SUP M.T. 20 KV	154,94	
	080+038	U.T.	TELECOM ANCONA	Cavo rame	309,87	
	080+623	U.T.	ENEL PERUGIA	SUP. B.T.	10,33	
	081+447	U.T.	ENEL PERUGIA	SUP M.T. 10 KV	154,94	
	081+519	U.T.	ENEL PERUGIA	INF. B.T.	309,87	
	081+783	U.T.	TELECOM ANCONA	Cavo rame	309,87	
	082+078	U.T.	UMBRA ACQUE PERUGIA	idrica	123,95	
	082+094	U.T.	TELECOM ANCONA	Cavo rame	309,87	
	082+094	U.T.	UMBRA ACQUE PERUGIA	fognatura	123,95	



ELENCO ATTRAVERSAMENTI LINEA UMBERTIDE - TERNI

Progressivo		Linea	Proprietà	Tipo impianto	Pagamento canone	
KM	KM				FCU Fino al 2002	Ragione Dal 2003
	083+382	U.T.	TELECOM ANCONA	Cavo rame	309,87	
	083+880	U.T.	ENEL TERNI	INF. B.T.	309,87	
	084+699	U.T.	TELECOM ANCONA	Cavo rame	309,87	
	085+053	U.T.	ENEL TERNI	SUP. 150 KV	201,42	
	085+302	U.T.	ENEL TERNI	INF. B.T.	309,87	
	086+034	U.T.	TELECOM ANCONA	Cavo rame	309,87	
	086+069	U.T.	SII TERNI	fognatura	123,95	
	086+072	U.T.	SII TERNI	fognatura	123,95	
	086+306	U.T.	SII TERNI	fognatura	123,95	
	086+309	U.T.	ENEL PERUGIA	INF MT 20 KV-6 Cavi	309,87	
	086+310	U.T.	ENEL RETE GAS PERUGIA	gas-metano	309,87	
	086+975	U.T.	ENEL PERUGIA	INF. M.T. 20 KV	309,87	
	087+013	U.T.	TELECOM ANCONA	Cavo rame	309,87	
	087+022	U.T.	UMBRIA DIS. GAS TERNI	gas-metano	309,87	
	087+155	U.T.	ENEL PERUGIA	INF. B.T.	309,87	
	087+158	U.T.	TELECOM ANCONA	Cavo rame	309,87	
	087+613	U.T.	PERSICHETTI-PASQUINELLI	gas-metano	309,87	
	087+825	U.T.	TELECOM ANCONA	Cavo rame	309,87	
	088+558	U.T.	ENEL PERUGIA	SUP B.T.		4,13
	088+599	U.T.	TELECOM ANCONA	Cavo rame	309,87	
	088+641	U.T.	SANGEMINI SPA	idrico		309,87
	089+574	U.T.	SNAM RETE GAS MILANO	gas-metano	309,87	
	090+568	U.T.	TELECOM ANCONA	Cavo rame	309,87	
	090+738	U.T.	COM. MONTECASTRILLI	elettrica	123,95	
	093+052	U.T.	ENEL PERUGIA	SUP. A.T. 230 KV	309,87	
	094+460	U.T.	ENEL PERUGIA	SUP. A.T.380 KV	464,81	
	094+620	U.T.	ENEL PERUGIA	INF. B.T.	309,87	
	094+706	U.T.	TELECOM ANCONA	Cavo rame	309,87	
	095+029	U.T.	ENEL PERUGIA	INF M.T. 20 KV		309,88
	095+090	U.T.	ENEL PERUGIA	SUP. A.T. 230 KV	309,87	
	095+104	U.T.	ENEL PERUGIA	SUP. A.T 120 KV	201,42	
	095+109	U.T.	ENEL PERUGIA	SUP. A.T. 380 KV	464,81	
	095+330	U.T.	ENEL PERUGIA	SUP. A.T. 380 KV	464,81	
	095+559	U.T.	ENEL PERUGIA	SUP. A.T. 230 KV	309,87	
	096+150	U.T.	ENEL PERUGIA	SUP. A.T.380 KV	464,81	
	096+595	U.T.	ENEL PERUGIA	SUP. A.T 230 KV	309,87	
	096+880	U.T.	ASM TERNI	elettrico sup 10 kv	154,94	
	097+210	U.T.	ASM TERNI	elettrico sup BT	10,33	
	097+382	U.T.	ENEL PERUGIA	SUP. A.T 230 KV	309,87	
	098+593	U.T.	SII TERNI	idrica	309,87	




ELENCO ATTRAVERSAMENTI LINEA UMBERTIDE - TERNI

Progressivo		Linea	Proprietà	Tipo impianto	Pagamento canone	
KM	KM				FCU Fino al 2002	Ragione Dal 2003
	098+593	U.T.	ASM TERNI	elettrico inf BT	309,87	
	099+390	U.T.	TELECOM ANCONA	Cavo rame	309,87	
	099+530	U.T.	SII TERNI	idrica	309,87	
	099+565	U.T.	TELECOM ANCONA	Cavo rame	309,87	
	099+814	U.T.	SII TERNI	fognatura	123,95	
	099+915	U.T.	TELECOM ANCONA	Cavo rame	309,87	
	100+306	U.T.	SII TERNI	idrica	309,87	
	100+322	U.T.	SII TERNI	idrica	309,87	
	100+327	U.T.	TELECOM ANCONA	Cavo rame	309,87	
	100+367	U.T.	SII TERNI	idrica	309,87	
	100+390	U.T.	ASM TERNI	elettrica B.T.		309,87
	100+420	U.T.	SII TERNI	idrica	309,87	
	100+432	U.T.	SII TERNI	fognatura	123,95	
	100+443	U.T.	UMBRIA DIS. GAS TERNI	gas-metano	309,87	
	100+520	U.T.	ASM TERNI	elettrico sup	154,94	
	100+730	U.T.	ENEL PERUGIA	SUP. A.T 230 KV	309,87	
	100+741	U.T.	ASM TERNI	elettrico inf BT	309,87	
	101+060	U.T.	SII TERNI	fognatura	123,95	
	101+062	U.T.	TELECOM ANCONA	Cavo rame	309,87	
	101+068	U.T.	UMBRIA DIS. GAS TERNI	gas-metano M.P.	309,87	
	101+094	U.T.	SII TERNI	idrica	309,87	
	101+150	U.T.	TELECOM ANCONA	Cavo rame	309,87	
	101+285	U.T.	SII TERNI	fognatura	123,95	
	101+380	U.T.	UMBRIA DIS. GAS TERNI	gas-metano	309,87	
	101+446	U.T.	SII TERNI	fognatura		309,87
	101+875	U.T.	SII TERNI	idrica	309,87	
	101+930	U.T.	SII TERNI	idrica	309,87	
	101+930	U.T.	ASM TERNI	elettrico inf BT	309,87	
	102+725	U.T.	ASM TERNI	elettrico inf BT	309,87	
	102+735	U.T.	TELECOM ANCONA	Cavo rame	309,87	
	102+782	U.T.	ENEL PERUGIA	SUP. A.T 230 KV	309,87	
	102+891	U.T.	ASM TERNI	elettrico inf 10 kv	309,87	
	102+963	U.T.	SII TERNI	idrica	309,87	
	103+275	U.T.	SII TERNI	idrica	309,87	
	103+282	U.T.	TELECOM ANCONA	Cavo rame	309,87	
	103+680	U.T.	SII TERNI	fognatura	123,95	
	103+935	U.T.	UMBRIA DIS. GAS TERNI	gas-metano	309,87	
	103+960	U.T.	TELECOM ANCONA	Cavo rame	309,87	
	103+970	U.T.	SII TERNI	idrica	309,87	
	103+970	U.T.	SII TERNI	fognatura	123,95	



ELENCO ATTRAVERSAMENTI LINEA UMBERTIDE - TERNI

Progressivo		Linea	Proprietà	Tipo impianto	Pagamento canone	
KM	KM				FCU Fino al 2002	Ragione Dal 2003
	104+330	U.T.	ASM TERNI	elettrico inf BT	309,87	
	104+335	U.T.	SII TERNI	fognatura	309,87	
	104+338	U.T.	SII TERNI	idrica	309,87	
	104+340	U.T.	TELECOM ANCONA	Cavo rame	309,87	
	104+340	U.T.	ENEL RETE GAS PERUGIA	gas-metano	309,87	
	104+735	U.T.	SII TERNI	fognatura	123,95	
	104+920	U.T.	SII TERNI	idrica	309,87	
	104+942	U.T.	TELECOM ANCONA	Cavo rame	309,87	
104+105	105+345	U.T.	SII TERNI	fognatura	309,87	
	105+500	U.T.	SII TERNI	fognatura	123,95	
	106+275	U.T.	Soc. CENTRALCOM	Fibra Ottica		309,87
	106+335	U.T.	UMBRIA DIS. GAS TERNI	gas-metano	309,87	
	106+355	U.T.	ASM TERNI	elettrico inf mt 20 kv	309,87	
	106+420	U.T.	UMBRIA DIS. GAS TERNI	gas-metano	309,87	
	106+460	U.T.	SII TERNI	idrica	309,87	
	106+557	U.T.	ASM TERNI	elettrico inf mt 20 kv	309,87	
	106+830	U.T.	SII TERNI	fognatura	123,95	
	106+863	U.T.	TELECOM ANCONA	Cavo rame	309,87	
					Totale € 108.484,88	



ELENCO ATTRAVERSAMENTI DIRAMAZIONE P.S.GIOVANNI-PG S. ANNA

Progressivo		Linea	Proprietà	Tipo impianto	Pagamento canone	
KM	KM				FCU.Fino la 2002	Ragione Dal 2003
	000+811	Dir.	UMBRA ACQUE PG	fognatura	309,87	
	000+877	Dir.	ENEL SPA PERUGIA	INF. MT 20 KV	309,87	
	000+877	Dir.	ENEL RETE GAS PG	gas-metano	309,87	
	002+358	Dir.	ENEL SPA PERUGIA	SUP. BT	10,33	
	002+500	Dir.	ENEL SPA PERUGIA	SUP. MT 20 KV	154,94	
	002+711	Dir.	UMBRA ACQUE PG	idrica	309,87	
	003+084	Dir.	TELECOM ITALIA	Cavo R.+FO	309,87	
	003+084	Dir.	ENEL RETE GAS PG	gas-metano	309,87	
	003+964	Dir.	ENEL SPA PERUGIA	INF. MT 10 KV	309,87	
	003+965	Dir.	UMBRA ACQUE PG	idrica	309,87	
	003+968	Dir.	TELECOM ITALIA	tubaz. + FO	309,87	
	003+974	Dir.	ENEL RETE GAS PG	gas-metano	309,87	
	004+281	Dir.	ENEL RETE GAS PG	gas-metano	309,87	
	004+710	Dir.	TELECOM ITALIA	Cavo ramo	309,87	
	004+878	Dir.	UMBRA ACQUE PG	idrica	309,87	
	004+878	Dir.	ENEL SPA PERUGIA	INF. BT	309,87	
	004+878	Dir.	ENEL RETE GAS PG	gas-metano	309,87	
4+913	000+878			gas-metano - parall		
5+300	004+900	Dir.	UMBRA ACQUE PG	idrica - parall	309,87	
	005+056	Dir.	ENEL SPA PERUGIA	INF. MT 10 KV	309,87	
	005+056	Dir.	ENEL SPA PERUGIA	INF. BT	309,87	
					Totale € 5.472,93	

