

ALLEGATO O

**RENDICONTO GENERALE
ESERCIZIO FINANZIARIO ANNO 2015**

CONTO GENERALE DEL PATRIMONIO

SITUAZIONE PATRIMONIALE AL 31.12.2015
(importi in euro)

ATTIVITA'			PASSIVITA'				
	2015	2014		2015	2014		
011	A) Immobilizzazioni	422.925.694,62	470.936.243,15	015	A) Patrimonio netto	572.814.251,15	798.331.547,02
011 01	Immobilizzazioni immateriali	930.376,58	1.340.661,88	015 01	Netto patrimoniale		
01 01	Software	927.510,57	1.337.079,57	04	Consistenza al 01/01	798.331.547,02	1.017.276.482,24
01 03	Concessioni, licenze, marchi e diritti simili	2.866,01	3.582,31	09	Variazione dell'esercizio	-225.517.295,87	-218.944.935,22
02	Immobilizzazioni materiali	307.177.590,78	319.416.647,25		Totale Netto Patrimoniale	572.814.251,15	798.331.547,02
02 02	Terreni	112.862.433,62	110.486.274,26	027	B) Fondi per rischi ed oneri	30.446.739,76	15.200.000,00
02 03	Fabbricati al netto del f.do amm.to	165.092.760,82	182.834.423,23	027 02	Altri		
02 04	Attrezzature e Impianti al netto del f.do amm.to	582.169,08	938.634,77	02 01	Fondo autorit.ne. per risarcimento danni sanitari	24.147.261,66	15.200.000,00
02 05	Attrezz.e sist.informatici al netto del f.do amm.to	1.136.551,98	1.186.138,87	02 01	Fondo crediti di dubbia esigibilità	1.979.147,59	0,00
02 06	Automezzi al netto del f.do amm.to	267.138,68	439.526,83	02 01	Fondo rischi legali	4.320.330,51	0,00
02 07	Mobili e arredi d'ufficio al neto del f.do amm.to	33.671,21	59.348,31				
02 08	Macchine per ufficio al netto del f.do amm.to	6.024,40	8.625,17	016	C) Debiti	1.289.078.257,97	1.235.273.597,03
02 09	Materiale bibliografico al netto del f.do amm.to	127.848,11	154.083,05	016 01	Debiti di finanziamento	515.597.695,87	569.070.261,02
02 10	Opere artistiche	1.508.970,48	1.508.970,48	01 01	Debiti per anticipazioni di cassa dal Tesoriere	0,00	0,00
02 11	immobilizzazioni materiali in corso	25.210.022,40	21.425.622,28	01 02	Debiti per mutui e prestiti	487.194.673,27	539.980.808,01
02 12	Materiale rotabile	350.000,00	375.000,00	- a carico bilancio regionale		396.930.627,03	415.807.496,65
03	Immobilizzazioni finanziarie	114.817.727,26	150.178.934,02	- a carico bilancio Stato		90.264.046,24	124.173.311,36
03 01	Partecipazioni in imprese controllate	7.371.939,00	19.187.341,23	01 04	Debiti per anticipazioni di liquidità dallo Stato	28.403.022,60	29.089.453,01
03 02	Partecipazioni in imprese collegate	17.463.415,71	7.099.955,12				
03 03	Partecipazioni in altre imprese	1.807.546,32	1.807.546,32	02	Debiti di funzionamento	771.460.736,63	666.114.687,61
03 07	Titoli (investimenti a M/Ltermine)	828,00	828,00	02 01	Debiti v/fornitori	65.192.484,06	26.143.202,75
03 10	Crediti vs/Stato per servizio debito mutui a carico Stato	88.173.998,23	122.083.263,56	02 02	Debiti v/dipendenti	2.770.543,76	2.665.617,78
03				02 04	Debiti per anticipazioni di cassa (sanità)	689.015.470,86	624.666.035,09
	B) Attivo circolante	1.471.914.759,24	1.580.387.384,72	02 05	Debiti per somme anticipate da terzi	64.907,28	130.311,28
012	Crediti	1.217.291.875,53	1.502.166.502,65	02 08	Debiti v/altri (enti partecipati, consorzi e istituzioni)	155.366,43	5.963.728,44
012 02 01	Crediti v/contribuenti	415.716,13	1.030.886,87	02 09	Debiti per depositi cauzionali	486.361,02	421.386,41
02 02	Crediti v/Stato correnti	268.667.494,72	207.949.079,90	02 10	Altri debiti	13.775.603,22	6.124.405,86
02 03	Crediti v/ Stato per investimenti	131.345.379,95	380.117.452,31	03	Debiti tributari	2.019.825,47	88.648,40
02 04	Crediti v/ Stato per tributi, compartec.e devoluzioni	761.606.473,41	671.716.681,73	03 01	erario c/ritenute	1.350.928,61	37.729,10
02 05	Crediti v/altri correnti	28.249.441,12	10.549.756,06	03 05	Inps c/collaboratori	0,00	738,51
02 06	Crediti v/altri c/capitale	840.537,73	1.340.537,73	03 06	debiti v/ist.previdenziali	668.896,86	50.180,79
02 07	Crediti v/utenti di beni patrimoniali	770,66	413,07				
02 08	Crediti da alienazioni patrimoniali	0,00	2.750,00	017	D) Ratei e Risconti passivi	2.501.204,98	2.518.483,82
02 09	Crediti per somme corrisposte c/terzi	3.293,35	10.287,30	01	Ratei passivi	762.555,57	779.834,41
02 10	Crediti per IVA	5.011,58	0,00	02	Risconti Passivi	1.738.649,41	1.738.649,41
02 11	Crediti v/UE correnti	8.319.441,23	22.709.438,03				
02 12	Crediti v/UE per investimenti	4.572.246,00	60.806.032,47	TOTALE PASSIVITA'	1.894.840.453,86	2.051.323.627,87	
02 13	Crediti v/Cassa DD.PP. e Istituti di Credito	32.882,47	132.700.000,00				
02 14	Crediti v/Società partecipate per anticipazioni	13.233.187,18	13.233.187,18	018	E) Conti D'Ordine	13.206.288,10	13.206.288,10
012 03	Attività finanziarie che non costituiscono immobilizzazioni	921.221,39	4.385.798,04	11 01	Impegni per Investimenti da realizzare	11.398.519,50	13.206.288,10
03 01	Partecipazioni	921.221,39	4.385.798,04				
04	Disponibilità liquide	253.701.662,32	73.835.084,03				
04 01	Fondo di cassa	253.701.662,32	73.835.084,03				
	TOTALE ATTIVITA'	1.894.840.453,86	2.051.323.627,87				
018	C) Conti D'Ordine	11.398.519,50	13.206.288,10				
01 01	Investimenti da realizzare	11.398.519,50	13.206.288,10				



SVILUPPUMBRIA

Società regionale per lo sviluppo economico dell'Umbria

Patrimonio Immobiliare della Regione Umbria



Conto Generale del Patrimonio Anno 2015

1. PREMESSA	2
2. PROSPETTO TERRENI	4
3. PROSPETTO FABBRICATI	5
4. RIEPILOGO REDDITIVITA' PATRIMONIO IMMOBILIARE IN CONCESSIONE	7

Allegati:

- Prospetto Terreni
- Allegato 1 – Terreni in diminuzione
- Allegato 2 – Terreni decurtazioni rivalutazioni indice ISTAT
- Allegato 3 – Terreno alienato
- Allegato 4 – Terreni in aumento (nuove acquisizioni/espropri)
- Allegato 5 – Terreni in aumento (variazioni catastali, ecc.)
- Prospetto Fabbricati
- Allegato 6 – Fabbricati decurtazioni rivalutazioni indice ISTAT
- Allegato 7 – Fabbricati con nuove valutazioni
- Allegato 8 – Fabbricati trasferiti ad altri Enti
- Allegato 9 – Fabbricati non più presenti in loco
- Allegato 10 – Fabbricati alienati
- Allegato 11 – Fabbricati nuova costruzione
- Allegato 12 – Fabbricati acquisiti anno 2015
- Allegato 13 – Fabbricato mai censito

1. PREMESSA

Il Conto Generale del Patrimonio 2015, ai sensi della normativa previgente art. 86 della L.R. n. 13/2000, è stato elaborato sulla base dell'Inventario dei Beni Immobili di proprietà Regionale al 31/12/2015.

Sviluppumbria S.p.A. prendendo atto della DGR n. 1541 del 21/12/2015 e di quanto convenuto con il Servizio Demanio e Patrimonio ed il Servizio Controllo di gestione, analisi finanziarie, economiche e patrimoniali, ha elaborato la presente versione del Conto Generale del Patrimonio applicando la stessa metodologia degli anni precedenti, tenendo conto delle indicazioni concordate con il Collegio dei Revisori dei Conti oltre i Servizi di cui sopra.

Detto ciò, negli elaborati prodotti ai sensi degli art. 6, 7 e 8 della L.R. 11/79, sono riportate le variazioni in entrata e in uscita di tutti i beni immobili (terreni e fabbricati). Tali variazioni derivano da trasferimenti/cessioni, acquisizioni ed aggiornamenti catastali (frazionamenti, tipi mappali, docfa, variazioni colturali, variazioni d'ufficio) avvenute nel corso del 2015 sui beni immobili di proprietà della Regione Umbria.

Per quanto riguarda i terreni, gli importi sono stati determinati sulla base dei valori agricoli per tipo di coltura dei terreni compresi nelle singole regioni agrarie delle province di Perugia e Terni pubblicati sul supplemento ordinario n. 6 al B.U.R.U. n. 6 del 28 gennaio 2015 (L.R. 27 luglio 2011, n. 7, art. 18, 6° comma, lettera f), ad eccezione delle seguenti categorie:

- terreni che risultano aree edificabili – valore di stima;
- terreni di cui si conosce il valore di compravendita e/o di esproprio.

Per quanto riguarda la categoria fabbricati, si è provveduto all'aggiornamento di alcuni valori attraverso la bonifica di quei fabbricati non più presenti in loco e mediante l'inserimento degli importi indicati dalle nuove valutazioni sommarie (anno 2015) e dalle perizie di stima oggetto di presa d'atto da parte della Giunta Regionale.

Si rammenta che i valori assegnati ai fabbricati, nel corso degli anni, sono stati determinati attraverso diverse metodologie di calcolo e precisamente:

- con le valutazioni sommarie (prendendo a riferimento Il Listino dei Prezzi degli Immobili BIU edito dalla Camera di Commercio o l'OMI-Osservatorio Mercato Immobiliare pubblicato dall'Agenzia delle Entrate-Ufficio Territorio);
- con il valore catastale, calcolato tramite la rendita catastale per un coefficiente prestabilito che varia in relazione alla destinazione d'uso dell'immobile e alla categoria catastale di appartenenza;
- con le perizie di stima asseverate;
- con i valori di acquisizione e/o costo di costruzione, laddove presenti.

Il precedente Conto Generale del Patrimonio, prodotto per l'annualità 2014, riporta il valore dei singoli beni (fabbricati ma anche terreni di cui è presente il valore di esproprio e/o di acquisizione, ecc.), ad esclusione di quelli pervenuti nell'anno di competenza, lo stesso è stato rivalutato annualmente fino all'inventario anno 2013, applicando un coefficiente, rispetto all'anno precedente, corrispondente alla variazione annuale degli indici Istat (Indice dei prezzi al consumo per le famiglie di operai e impiegati-Foi). A tal proposito, facendo seguito a quanto convenuto con il Collegio dei Revisori dei conti ed il Servizio Demanio e Patrimonio, per l'anno 2015 si è provveduto a sottrarre, dal valore assegnato a ciascun immobile, le rivalutazioni ISTAT applicate dal 2009 sino al 2013 (anno dell'ultimo aumento).

Oltre quanto sopra descritto, facendo sempre seguito a quanto stabilito con il Collegio dei Revisori dei Conti e con il Servizio Demanio e Patrimonio, nella presente versione del Conto Generale del Patrimonio categoria "Fabbricati", si è provveduto:

- ad indicare per ogni singola unità immobiliare il criterio di stima utilizzato, nonché l'anno di valutazione;
- a segnalare, per alcuni beni, nel campo o colonna "Note" la consegna provvisoria e definitiva ai Comuni/Provincia.

Il Collegio, inoltre, dopo un attento esame sulle metodologie applicate per la valutazione degli immobili ha raccomandato di sostituire i valori di alcuni immobili, calcolati mediante "il valore catastale", con valutazioni di tipo sommario seguendo le indicazioni dettate dallo stesso Organo di Controllo. E' opportuno precisare che tale segnalazione, in un primo tempo, è stata presa in considerazione avviando un'attività di "bonifica"; la stessa, a seguito dell'introduzione e dell'analisi svolta per il processo di armonizzazione contabile - D.Lgs. 118/2011, è stata sospesa e non realizzata, in quanto lo stesso Decreto, tra i vari disposti, impone l'applicazione del valore catastale, laddove non disponibile il costo storico; pertanto, in questa fase di transizione, in accordo con il Servizio Demanio e Patrimonio, si è ritenuto congruo non procedere con la redazione di nuove valutazioni sommarie.

2. PROSPETTO TERRENI

Variazioni intervenute dal 01 gennaio 2015 al 31 dicembre 2015 della consistenza dei beni immobili

TABELLA "A" - SITUAZIONE DELLA CONTABILITÀ DELLA CATEGORIA **TERRENI**

	VALORE
CONSISTENZA AL 31/12/2014	€ 110.486.274,26
VARIAZIONE IN DIMINUZIONE DAL 01/01/2015 AL 31/12/2015	€ 4.005.178,70
VARIAZIONE IN AUMENTO 01/01/2015 AL 31/12/2015	€ 6.381.338,06
CONSISTENZA PATRIMONIALE AL 31/12/2015	€ 112.862.433,62

4

Come riportato nella tabella A, la variazione in diminuzione pari ad **€ 4.005.178,70** è dovuta:

- € 3.925.064,38 alle variazioni catastali avvenute nel corso del 2015 compresi gli aggiornamenti delle qualità attribuite ai singoli terreni; si evidenzia che il valore ricomprende anche tutti gli immobili trasferiti dal patrimonio Indisponibile a quello Disponibile. (Allegato 1)
- € 61.370,32 riguarda l'annullamento delle rivalutazioni degli indici ISTAT, per il periodo 2009/2013, applicate ai terreni che riportano il valore di stima ed il valore di acquisto e/o di esproprio. (Allegato 2)
- € 18.744,00 è valore assegnato ad un terreno alienato nel corso del 2015. (Allegato 3).

La variazione in aumento pari ad **€ 6.381.338,06** è riconducibile a quanto segue:

- **€ 4.793.924,72** rappresenta il valore relativo alle nuove acquisizioni/espropri effettuate dalla Regione Umbria, dalla Provincia di Perugia e dai Consorzi per la bonificazione nel corso del 2015; si puntualizza, come per le variazioni in

diminuzione di cui sopra, che il valore ricomprende anche tutti gli immobili trasferiti al patrimonio Disponibile da quello Indisponibile (Allegato 4)

- € **1.587.413,34** rappresenta il valore in aumento dovuto a variazioni catastali, all'inserimento dei valori d'esproprio/acquisizione e di stima per beni già presenti. (Allegato 5)

3. PROSPETTO FABBRICATI

Variazioni intervenute dal 01 gennaio 2015 al 31 dicembre 2015 della consistenza dei beni immobili

TABELLA "B" - SITUAZIONE DELLA CONTABILITA' DELLA CATEGORIA **FABBRICATI**

	VALORE
CONSISTENZA AL 31/12/2014	€ 288.897.036,84
VARIAZIONI IN DIMINUZIONE 01/01/2015 AL 31/12/2015	€ 23.926.592,04
VARIAZIONI IN AUMENTO DAL 01/01/2015 AL 31/12/2015	€ 4.630.841,50
CONSISTENZA PATRIMONIALE AL 31/12/2015	€ 269.601.286,30

5

La variazione in diminuzione pari a € **23.926.592,04** così come indicato nella tabella B, è riconducibile a quanto segue:

- € **19.808.182,78** riguarda l'annullamento delle rivalutazioni degli indici ISTAT, per il periodo 2009/2013, applicati a ciascun immobile; (Allegato 6)
- € **2.672.027,92** rappresenta il decremento del valore per quei fabbricati oggetto di perizia di stima con conseguente prese d'atto da parte della Giunta Regionale e valutazioni sommarie effettuate nel corso del 2015; (Allegato 7)
- € **800.867,94** riguarda il valore dei compensi immobiliari provenienti dalla ex APT e trasferiti al Comune di Terni; (Allegato 8)
- € **426.278,40** era il valore assegnato fino al 2014 ai fabbricati non più presenti in loco, come da comunicazione degli Enti Gestori; (Allegato 9)

- € **219.235,00** è valore assegnato ai fabbricati alienati nel corso del 2015. (Allegato 10)

La variazione in aumento pari ad € **4.630.841,50** riguarda invece i seguenti punti:

- € **3.569.211,50** è relativo al Costo di costruzione comprensivo del Valore di acquisizione terreni; (Allegato 11)
- € **935.340,00** rappresenta il valore di acquisizione dei “fabbricati” provenienti dalle ex Comunità Montane. (Allegato 12)
- € **126.290,00** è il valore riguardante un “fabbricato” mai censito e accatastato nel corso del 2015. (Allegato 13)

4. RIEPILOGO REDDITIVITA' PATRIMONIO IMMOBILIARE IN CONCESSIONE

ENTE CONCEDENTE I BENI DI PROPRIETA' REGIONALE	REDDITO COMPLESSIVO DEL 2015
Regione Umbria – Fitti attivi	€ 170.540,50
Regione Umbria – Concessioni onerose	€ 26.970,24
Regione Umbria – Case cantoniere	€ 9.618,61
Agenzia Forestale Regionale – Area Demaniale Alta Umbria	€ 59.784,82
Agenzia Forestale Regionale – Area Demaniale Alta Umbria – Concessioni Aziende Agrarie sottoscritte con Regione Umbria	€ 63.702,48
Agenzia Forestale Regionale – Area Demaniale dei Monti Martani, Serano e Subasio	€ 128.956,91
Agenzia Forestale Regionale – Area Demaniale dei Monti Martani, Serano e Subasio – Concessioni Aziende Agrarie sottoscritte con Regione Umbria	€ 22.170,58
Agenzia Forestale Regionale – Area Demaniale Orvietano-Narnese-Amerino-Tuderte	€ 138.466,74
Agenzia Forestale Regionale – Area Demaniale Orvietano-Narnese-Amerino-Tuderte – Concessioni Aziende Agrarie sottoscritte con Regione Umbria	€ 44.038,14
Regione Umbria (Canoni derivanti da concessioni su: Acque Minerali e su Acque ad uso Termale)	€ 428.457,81
Regione Umbria (Canoni derivanti da concessioni ed autorizzazioni su Strade Regionali)	€ 361.497,20
Provincia di Perugia	€ 83.615,62
Umbria Mobilità (Canoni derivanti su concessioni beni immobili Esercizio Ferroviario)	€ 200.631,46
Umbria Mobilità (Canoni derivanti su concessioni attraversamenti Esercizio Ferroviario percepiti Umbria Mobilità)	€ 155.018,99
Umbria Mobilità (Canoni derivanti su concessioni attraversamenti Esercizio Ferroviario percepiti Regione Umbria)	€ 10.300,37
Totale	€ 1.903.770,47

Nota: Per le specifiche inerenti le singole redditività si rimanda alle comunicazioni inviate dagli Enti in elenco.

Conto Generale del Patrimonio 2015
PROSPETTO TERRENI

Provincia	Comune	Patrimonio	Superficie Mq	Totale Superficie Mq	Valore	Totale Valore
Pg	Assisi	Indisponibile	24.113.260	24.989.643	7.928.695,90	9.616.932,37
		Disponibile	779.121		1.588.535,40	
		Demaniale	97.262		99.701,07	
Pg	Bastia Umbra	Indisponibile	1.070	3.208	214,00	15.772,37
		Demaniale	2.138		15.558,37	
Pg	Bettona	Demaniale	108	108	172,80	172,80
Pg	Bevagna	Disponibile	46.440	53.464	70.813,00	82.053,84
		Demaniale	7.024		11.240,84	
Pg	Campello Sul Clitunno	Demaniale	835	835	0,00	0,00
Pg	Cannara	Disponibile	393.871	396.031	678.881,80	682.337,80
		Demaniale	2.160		3.456,00	
Pg	Cascia	Disponibile	8.251	24.221	3.552,30	18.102,68
		Demaniale	15.970		14.550,38	
Pg	Castiglione Del Lago	Demaniale	262.389	262.389	444.122,47	444.122,47
Pg	Cerreto Di Spoleto	Demaniale	10.960	10.960	4.244,00	4.244,00
Pg	Citerna	Indisponibile	1.950	3.550	585,00	2.810,10
		Demaniale	1.600		2.225,10	
Pg	Citta' Della Pieve	Demaniale	373.470	373.470	319.211,37	319.211,37
Pg	Citta' Di Castello	Indisponibile	45.890.950	47.225.328	20.440.023,63	21.381.334,64
		Disponibile	509.144		446.198,80	
		Demaniale	825.234		495.112,21	
Pg	Corciano	Indisponibile	3.960.589	3.982.648	1.149.427,42	1.184.248,29
		Demaniale	22.059		34.820,87	
Pg	Costacciaro	Demaniale	6.145	6.145	10.260,34	10.260,34
Pg	Deruta	Indisponibile	1.539.169	1.584.299	477.142,39	484.957,18
		Demaniale	45.130		7.814,79	
Pg	Foligno	Indisponibile	1.022.662	1.026.807	321.385,20	325.890,20
		Demaniale	4.145		4.505,00	
Pg	Fossato Di Vico	Demaniale	496	496	590,88	590,88
Pg	Fratte Todina	Demaniale	101.475	101.475	17.551,72	17.551,72
Pg	Giano Dell'Umbria	Demaniale	888	888	29.951,25	29.951,25
Pg	Gualdo Cattaneo	Demaniale	568	568	956,61	956,61
Pg	Gualdo Tadino	Indisponibile	31.890	261.433	59.217,00	381.449,46
		Demaniale	229.543		322.232,46	

Conto Generale del Patrimonio 2015
PROSPETTO TERRENI

Provincia	Comune	Patrimonio	Superficie Mq	Totale Superficie Mq	Valore	Totale Valore
Pg	Gubbio	Indisponibile	6.530.626	8.578.467	1.684.114,92	2.497.473,21
		Disponibile	1.799.019		686.004,28	
		Demaniale	248.822		127.354,01	
Pg	Lisciano Niccone	Demaniale	62.334	62.334	67.062,90	67.062,90
Pg	Magione	Indisponibile	51	286.679	15,30	196.863,33
		Disponibile	11.443		19.581,40	
		Demaniale	275.185		177.266,63	
Pg	Marsciano	Demaniale	172.134	172.134	21.335,80	21.335,80
Pg	Massa Martana	Demaniale	104.252	104.252	56.337,29	56.337,29
Pg	Monte Castello Di Vibio	Demaniale	32.070	32.070	1.496,00	1.496,00
Pg	Monte Santa Maria Tiberina	Indisponibile	422.108	422.108	110.400,20	110.400,20
Pg	Montefalco	Demaniale	13.448	13.448	21.810,12	21.810,12
Pg	Montone	Indisponibile	5.951.086	6.310.031	2.659.762,40	2.939.389,70
		Disponibile	341.220		273.918,20	
		Demaniale	17.725		5.709,10	
Pg	Nocera Umbra	Indisponibile	2.372.100	2.385.606	1.153.772,20	1.170.940,60
		Demaniale	13.506		17.168,40	
Pg	Norcia	Disponibile	5.992	5.992	5.069,50	5.069,50
Pg	Paciano	Demaniale	66.712	66.712	108.706,80	108.706,80
Pg	Panicale	Indisponibile	341.226	505.777	368.076,55	934.449,98
		Demaniale	164.551		566.373,43	
Pg	Passignano Sul Trasimeno	Demaniale	46.246	46.246	33.584,90	33.584,90
Pg	Perugia	Indisponibile	3.878.996	4.714.467	1.071.311,01	1.907.456,58
		Disponibile	348		0,00	
		Demaniale	835.123		836.145,57	
Pg	Piegaro	Indisponibile	487.163	704.977	296.797,70	1.082.446,22
		Demaniale	217.814		785.648,52	
Pg	Pietralunga	Indisponibile	37.115.978	37.486.828	12.677.842,10	12.815.604,90
		Disponibile	370.850		137.762,80	
Pg	Preci	Disponibile	25.270	25.270	4.635,00	4.635,00
Pg	San Giustino	Indisponibile	27.045	119.237	59.623,48	70.728,99
		Demaniale	92.192		11.105,51	
Pg	Sant'Anatolia Di Narco	Indisponibile	39.000	57.337	39.000,00	44.240,00
		Disponibile	3.372		3.244,00	
		Demaniale	14.965		1.996,00	

Conto Generale del Patrimonio 2015
PROSPETTO TERRENI

Provincia	Comune	Patrimonio	Superficie Mq	Totale Superficie Mq	Valore	Totale Valore
Pg	Scheggia E Pascelupo	Indisponibile	738.309	1.295.096	173.937,90	308.640,70
		Demaniale	556.787		134.702,80	
Pg	Scheggino	Demaniale	50.368	50.368	7.180,60	7.180,60
Pg	Sellano	Demaniale	500	500	195,00	195,00
Pg	Sigillo	Demaniale	2.369	2.369	947,60	947,60
Pg	Spello	Indisponibile	6.718.119	7.872.032	2.666.774,00	4.984.495,80
		Disponibile	1.153.913		2.317.721,80	
Pg	Spoleto	Indisponibile	145.301	461.900	620.796,02	643.529,42
		Disponibile	272.807		0,00	
		Demaniale	43.792		22.733,40	
Pg	Todi	Indisponibile	57.769	609.653	41.881,30	1.472.726,07
		Disponibile	111.001		1.292.884,90	
		Demaniale	440.883		137.959,87	
Pg	Torgiano	Demaniale	60	60	108,00	108,00
Pg	Trevi	Indisponibile	2.065.696	2.093.169	554.248,80	603.551,31
		Demaniale	27.473		49.302,51	
Pg	Tuoro Sul Trasimeno	Indisponibile	10.420	43.255	16.152,00	44.302,80
		Demaniale	32.835		28.150,80	
Pg	Umbertide	Disponibile	1.871.738	2.274.147	0,00	88.829,14
		Demaniale	402.409		88.829,14	
Pg	Valfabbrica	Demaniale	29.826	29.826	20.486,80	20.486,80
Pg	Valtopina	Indisponibile	88.870	91.980	17.994,00	19.048,00
		Disponibile	3.110		1.054,00	
Tr	Acquasparta	Demaniale	162.457	162.457	53.638,17	53.638,17
Tr	Allerona	Indisponibile	25.551.586	25.576.176	8.568.427,45	8.606.675,45
		Disponibile	22.630		35.504,00	
		Demaniale	1.960		2.744,00	
Tr	Alviano	Demaniale	13.309	13.309	12.385,00	12.385,00
Tr	Amelia	Indisponibile	31.496	109.653	22.686,40	61.658,20
		Demaniale	78.157		38.971,80	
Tr	Arrone	Indisponibile	63.890	63.890	63.890,00	63.890,00
Tr	Baschi	Demaniale	62.980	62.980	36.120,90	36.120,90
Tr	Calvi Dell'Umbria	Demaniale	32	32	44,80	44,80
Tr	Castel Giorgio	Demaniale	6.682	6.682	2.277,60	2.277,60

Conto Generale del Patrimonio 2015
PROSPETTO TERRENI

Provincia	Comune	Patrimonio	Superficie Mq	Totale Superficie Mq	Valore	Totale Valore
Tr	Fabro	Demaniale	25.861	25.861	34.125,80	34.125,80
Tr	Ferentillo	Demaniale	920	920	818,00	818,00
Tr	Ficulle	Indisponibile Demaniale	311.129 11.530	322.659	136.169,10 15.099,00	151.268,10
Tr	Guarda	Demaniale	2.829	2.829	4.600,80	4.600,80
Tr	Lugnano In Teverina	Demaniale	17.620	17.620	8.391,00	8.391,00
Tr	Montecastrilli	Demaniale	35.650	35.650	9.438,82	9.438,82
Tr	Montecchio	Demaniale	85.796	85.796	36.571,80	36.571,80
Tr	Montefranco	Demaniale	910	910	499,00	499,00
Tr	Monteleone D'Orvieto	Demaniale	61.140	61.140	48.847,00	48.847,00
Tr	Narni	Indisponibile Demaniale	5.130 59.766	64.896	15.383,46 77.553,00	92.936,46
Tr	Orvieto	Indisponibile Disponibile Demaniale	14.083.860 6.540 341.505	14.431.905	9.292.581,50 170.308,50 324.264,95	9.787.154,95
Tr	Parrano	Indisponibile Disponibile	1.576.070 6.880	1.582.950	638.370,30 6.497,00	644.867,30
Tr	San Gemini	Demaniale	167.925	167.925	112.042,80	112.042,80
Tr	San Venanzo	Indisponibile Disponibile Demaniale	70.266.370 78.780 19.540	70.364.690	25.261.825,20 70.916,25 7.816,00	25.340.557,45
Tr	Stroncone	Demaniale	360	360	504,00	504,00
Tr	Terni	Indisponibile Disponibile Demaniale	11.198 5.249 174.437	190.884	37.519,84 27.281,27 401.295,48	466.096,59
			Tot. Superficie Mq	270.584.467	Tot. Valore al 2015	€ 112.862.433,62

Provincia	Comune	Patrimonio	Superficie Mq in diminuzione	Valore in diminuzione	Note
Pg	Assisi	Indisponibile	125	0,00	Superficie in diminuzione per inserimento TM mai evaso - Passaggio da CT a CF
		Disponibile	-	17.906,80	Valore in diminuzione per aggiornamento qualità catastali
Pg	Citta' Della Pieve	Demaniale	370	111,00	Mero errore di duplicazione del dato
Pg	Citta' Di Castello	Indisponibile	483.154	423.672,80	Immobili passati dal patrimonio Indisponibile a quello Disponibile
		Indisponibile	-	2.435,50	Valore in diminuzione per aggiornamento qualità catastali
Pg	Gubbio	Indisponibile	1.797.019	571.483,78	Immobili passati dal patrimonio Indisponibile a quello Disponibile
Pg	Montone	Indisponibile	335.590	268.757,20	Immobili passati dal patrimonio Indisponibile a quello Disponibile
Pg	Nocera Umbra	Indisponibile	169	0,00	Immobili soppressi catastalmente per variazioni quali TM
Pg	Piegaro	Demaniale	1.248	372,00	Immobili soppressi e uniti alle strade
		Indisponibile	358.290	127.714,80	Immobili passati dal patrimonio Indisponibile a quello Disponibile
Pg	Pietralunga	Indisponibile	4	1.173,00	Passaggio da CT a CF
		Disponibile	0	23.674,00	Valore in diminuzione per aggiornamento qualità catastali
Pg	Spello	Indisponibile	1.867.490	1.452.390,80	Immobili passati dal patrimonio Indisponibile a quello Disponibile
Tr	Umbertide	Indisponibile	141.270	741.809,54	Immobili soppressi catastalmente per variazioni quali TM e TF
Tr	Narni	Indisponibile	18.570	7.428,00	Mero errore di duplicazione del dato
Tr	San Venanzo	Indisponibile	420	105,00	Passaggio da CT a CF
		Indisponibile	39.666	286.030,16	Passaggio da CT a CF
Tr	Terni	Indisponibile	39.666	286.030,16	Passaggio da CT a CF
		Tot. Mq	5.043.385	Tot. €	3.925.064,38

Provincia	Comune	Patrimonio	Decurtazione rivalutazioni ISTAT 2009-2013
Pg	Assisi		
		Demaniale	-68,94
Pg	Bastia Umbra		
		Demaniale	-151,15
Pg	Bevagna		
		Demaniale	-43,20
Pg	Castiglione del Lago		
		Demaniale	-105,30
Pg	Citta' Della Pieve		
		Demaniale	-544,25
Pg	Citta' Di Castello		
		Indisponibile	-4.111,25
Pg	Corciano		
		Demaniale	-339,91
Pg	Deruta		
		Demaniale	-10,83
Pg	Fratta Todina		
		Demaniale	-23,43
Pg	Giano Dell'Umbria		
		Demaniale	-319,87
Pg	Gualdo Cattaneo		
		Demaniale	-10,53
Pg	Gualdo Tadino		
		Demaniale	-240,19
Pg	Gubbio		
		Disponibile	-1.259,73
		Demaniale	-12,39
Pg	Magione		
		Demaniale	-233,99
Pg	Massa Martana		
		Demaniale	-430,73
Pg	Montefalco		
		Demaniale	-49,52
Pg	Perugia		
		Demaniale	-164,63
Pg	Todi		
		Disponibile	-52.103,88
		Demaniale	-991,77
Pg	Trevi		
		Demaniale	-4,54
Pg	Umbertide		
		Demaniale	-82,79
Tr	Acquasparta		
		Demaniale	-67,50
Tot. €			-61.370,32

Provincia	Comune	Patrimonio	Superficie Mq in diminuzione	Valore in diminuzione	Note
Tr	San Venanzo	Disponibile	17.040	18.744,00	Bene di limitato valore - Vendita a trattativa diretta
		Tot. Mq	17.040	Tot. €	18.744,00

Identificativi terreno	Valore Stima	Valore Alienazione
Comune di San Venanzo Foglio 131 Part. 12	€ 10.735,20	€ 10.735,20

Identificativi terreno	Valore Conto 2014	Valore Alienazione	Differenza tra Valore Alienazione e Valore Conto
Comune di San Venanzo Foglio 131 Part. 12	€ 18.744,00	€ 10.735,20	<u>-€ 8.008,80</u>

Provincia	Comune	Patrimonio	Superficie Mq	Valore	Note
Pg	Bettona	Demaniale	108	172,80	Esproprio per pubblica utilità richiesto dal Consorzio della Bonificazione Umbra - Il valore assegnato corrisponde al valore VA anno solare corrente
Pg	Bevagna	Disponibile	20.740	27.123,00	Trasferimento del diritto di superficie residuale immobili ex ESAU - Valore inserito corrispondente a quello indicato nella DGR n. 602 del 07/05/2015
Pg	Citta' Di Castello	Indisponibile	114.994	828.829,30	Il valore assegnato corrisponde al valore di esproprio - Patrimonio piattaforma logistica
		Demaniale	133	1.350,00	Il valore assegnato corrisponde al valore di esproprio/acquisizione - Patrimonio loc. Montedoglio
Pg	Corciano	Indisponibile	3.960.589	1.149.427,42	Il valore assegnato corrisponde al valore di acquisizione - Patrimonio ex Comunità Montana
Pg	Deruta	Indisponibile	1.539.169	477.142,39	Il valore assegnato corrisponde al valore di acquisizione - Patrimonio ex Comunità Montana
Pg	Magione	Demaniale	698	174,50	Esproprio per pubblica utilità richiesto dalla Provincia di Perugia - Il valore assegnato corrisponde al valore VA anno solare corrente
Pg	Panicale	Indisponibile	341.226	368.076,55	Il valore assegnato corrisponde al valore di acquisizione - Patrimonio ex Comunità Montana
Pg	Perugia	Indisponibile	3.870.816	1.056.587,01	Il valore assegnato corrisponde al valore di acquisizione - Patrimonio ex Comunità Montana
		Demaniale	4.596	36.848,77	Esproprio per pubblica utilità richiesto dalla Provincia di Perugia - Il valore assegnato corrisponde al valore di esproprio
Pg	Piegaro	Indisponibile	179.993	70.138,70	Il valore assegnato corrisponde al valore di acquisizione - Patrimonio ex Comunità Montana
Pg	San Giustino	Indisponibile	27.045	59.623,48	Il valore assegnato corrisponde al valore di esproprio - Patrimonio piattaforma logistica
Pg	Torgiano	Demaniale	60	108,00	Esproprio per pubblica utilità richiesto dal Consorzio della Bonificazione Umbra - Il valore assegnato corrisponde al valore VA anno solare corrente
Pg	Trevi	Indisponibile	2.052.768	527.100,00	Il valore assegnato corrisponde al valore di acquisizione - Patrimonio ex Comunità Montana
Tr	Acquasparta	Demaniale	122	48,80	Esproprio per pubblica utilità richiesto dalla Provincia di Perugia - Il valore assegnato corrisponde al valore VA anno solare corrente
		Demaniale	980	0,00	Acquisizione a titolo gratuito richiesto dalla Provincia di Perugia a favore del Demanio stradale regionale
Tr	San Venanzo	Indisponibile	995.972	191.174,00	Il valore assegnato corrisponde al valore di acquisizione - Patrimonio ex Comunità Montana
		Tot. Mq	13.110.009	Tot. € 4.793.924,72	

Provincia	Comune	Patrimonio	Superficie Mq in aumento	Valore in aumento	Note
Pg	Assisi	Indisponibile	3.690	0,00	Superficie in aumento per passaggio immobili da CF a CT
		Disponibile	48	86,40	Superficie in aumento per passaggio immobili da CF a CT
Pg	Castiglione del Lago	Demaniale	2.595	0,00	Superficie in aumento per passaggio immobili da CF a CT
Pg	Citta' Di Castello	Disponibile	483.154	423.672,80	Immobili passati dal patrimonio Indisponibile a quello Disponibile
		Demaniale	4.500	7.176,00	Inserimento atti catastali mai evasi
		Demaniale	0	611,41	Inserimento anno 2015 del valore di acquisizione pervenuto riguardante alcune particelle
Pg	Gubbio	Disponibile	1.797.019	571.483,78	Immobili passati dal patrimonio Indisponibile a quello Disponibile
		Demaniale	486	0,00	Superficie in aumento per passaggio immobili da CF a CT
Pg	Magione	Demaniale	48.166	0,00	Superficie in aumento per passaggio immobili da CF a CT
Pg	Montone	Disponibile	335.590	268.757,20	Immobili passati dal patrimonio Indisponibile a quello Disponibile
Pg	Nocera Umbra	Indisponibile	0	7.723,20	Valore in aumento per aggiornamento qualità catastali
Pg	Passignano Sul Trasimeno	Demaniale	19.606	0,00	Superficie in aumento per passaggio immobili da CF a CT
Pg	Perugia	Demaniale	3.700	4.440,00	Inserimento atti catastali mai evasi
Pg	Pietralunga	Indisponibile	0	1.723,80	Valore in aumento per aggiornamento qualità catastali
		Disponibile	358.290	127.714,80	Immobili passati dal patrimonio Indisponibile a quello Disponibile
Pg	Spello	Disponibile	760	1.900,00	Superficie in aumento per passaggio immobili da CF a CT
Pg	Tuoro sul Trasimeno	Demaniale	14.514	0,00	Superficie in aumento per passaggio immobili da CF a CT
Pg	Umbertide	Disponibile	1.867.490	0,00	Immobili passati dal patrimonio Indisponibile a quello Disponibile - Valore indicato ai Fabbricati
		Disponibile	4.248	0,00	Immobili (Fabb al CT) passati dal patrimonio Indisponibile a quello Disponibile - Valore indicato ai Fabbricati
Tr	Allerona	Indisponibile	2.230	0,00	Superficie in aumento per passaggio immobili (Fabb al CT) al CT
Tr	Orvieto	Disponibile	0	170.308,50	Valore assegnato all'area edificabile
Tr	San Venanzo	Indisponibile	0	1.815,45	Valore in aumento per aggiornamento qualità catastali
		Tot. Mq	4.946.086	Tot. €	1.587.413,34

Conto Generale del Patrimonio 2015
PROSPETTO FABBRICATI

Comune	Provincia	Codice immobile	Denominazione del fabbricato	Indirizzo	Tipologia prevalente	Catasto	Fg	Part.IIa	Sub	Classificazione bene	Ente gestore	Valore del bene anno 2014	Valore del bene anno 2015	Criterio di valutazione	Anno valutazione	Note
Assisi	Pg	2026	MAGAZZINO DI PIAN DELLA PIEVE SS 444 DEL SUBASIO KM 29+700	Via Monte Subasio piano T	TERRENO	F	93	231		Demaniale	PROVINCIA	€ 0,00	€ 0,00		2014	
Assisi	Pg	2027	MAGAZZINO DI VIOLE DI ASSISI KM 13+400	Vocabolo Viole piano T	TERRENO	F	145	1334		Demaniale	PROVINCIA	€ 0,00	€ 0,00		2014	
Assisi	Pg	1099	IL CASTELLACCIO - DRAOLI (Rudere)	Via Castellaccio piano T-1	RUDERE	F	169	559		Disponibile	REGIONE	€ 63.684,01	€ 63.684,01	Valutazione sommaria	2013	
Assisi	Pg	1097	IL CASTELLACCIO - S.ANTONIO (Ruderi)	Via Castellaccio piano T-1	RUDERE	F	169	558		Disponibile	REGIONE	€ 135.325,93	€ 135.325,93	Valutazione sommaria	2013	
Assisi	Pg	2108	ACQUE MINERALI - Via Santureggio p.IIa 184	Via Santureggio piano T	ALTRO	F	103	184		Indisponibile	REGIONE	€ 0,00	€ 0,00			
Assisi	Pg	2109	ACQUE MINERALI - Via Santureggio p.IIa 244	Via Santureggio piano T	ALTRO	F	103	244		Indisponibile	REGIONE	€ 0,00	€ 0,00			
Assisi	Pg	835	BANDITA CILLENI	Loc. Santa Maria di Lignano 33 piano T-1	EDIFICI RICETTIVI	F	66	12,13	2(12)	Indisponibile	AGENZIA FORESTALE REGIONALE	€ 1.359.000,00	€ 1.359.000,00	Valutazione sommaria	2013	
Assisi	Pg	232	BANDITA PICCOLA - ABITAZIONE	Frazione Santa Maria di Lignano Piano T-1-2	ABITAZIONE	F	66	15		Indisponibile	AGENZIA FORESTALE REGIONALE	€ 482.822,37	€ 482.822,37	Valutazione sommaria	2013	
Assisi	Pg	335	BANDITELLA DI BANDITA - F1-MINI APPARTAMENTI (n°8)	Frazione S. Maria di Lignano piano T	BENE COMUNE NON CENSIBILE	F	45	38	10(38)	Indisponibile	AGENZIA FORESTALE REGIONALE	€ 0,00	€ 0,00	Valutazione sommaria	2013	
Assisi	Pg	335	BANDITELLA DI BANDITA - F1-MINI APPARTAMENTI (n°8)	Frazione S. Maria di Lignano piano T	ABITAZIONE	F	45	38	17(38)	Indisponibile	AGENZIA FORESTALE REGIONALE	€ 55.200,00	€ 55.200,00	Valutazione sommaria	2013	
Assisi	Pg	335	BANDITELLA DI BANDITA - F1-MINI APPARTAMENTI (n°8)	Frazione S. Maria di Lignano piano T-1	BENE COMUNE NON CENSIBILE	F	45	38	11(38)	Indisponibile	AGENZIA FORESTALE REGIONALE	€ 0,00	€ 0,00	Valutazione sommaria	2013	
Assisi	Pg	335	BANDITELLA DI BANDITA - F1-MINI APPARTAMENTI (n°8)	Frazione S. Maria di Lignano piano T	ABITAZIONE	F	45	38	16(38)	Indisponibile	AGENZIA FORESTALE REGIONALE	€ 66.700,00	€ 66.700,00	Valutazione sommaria	2013	
Assisi	Pg	335	BANDITELLA DI BANDITA - F1-MINI APPARTAMENTI (n°8)	Frazione S. Maria di Lignano piano 1	ABITAZIONE	F	45	38	19(38)	Indisponibile	AGENZIA FORESTALE REGIONALE	€ 47.150,00	€ 47.150,00	Valutazione sommaria	2013	
Assisi	Pg	335	BANDITELLA DI BANDITA - F1-MINI APPARTAMENTI (n°8)	Frazione S. Maria di Lignano piano 1	ABITAZIONE	F	45	38	18(38)	Indisponibile	AGENZIA FORESTALE REGIONALE	€ 50.600,00	€ 50.600,00	Valutazione sommaria	2013	
Assisi	Pg	335	BANDITELLA DI BANDITA - F1-MINI APPARTAMENTI (n°8)	Frazione S. Maria di Lignano piano T	ABITAZIONE	F	45	38	15(38)	Indisponibile	AGENZIA FORESTALE REGIONALE	€ 47.150,00	€ 47.150,00	Valutazione sommaria	2013	
Assisi	Pg	335	BANDITELLA DI BANDITA - F1-MINI APPARTAMENTI (n°8)	Frazione S. Maria di Lignano piano T	ABITAZIONE	F	45	38	14(38)	Indisponibile	AGENZIA FORESTALE REGIONALE	€ 50.600,00	€ 50.600,00	Valutazione sommaria	2013	
Assisi	Pg	335	BANDITELLA DI BANDITA - F1-MINI APPARTAMENTI (n°8)	Frazione S. Maria di Lignano piano 1	ABITAZIONE	F	45	38	20(38)	Indisponibile	AGENZIA FORESTALE REGIONALE	€ 66.700,00	€ 66.700,00	Valutazione sommaria	2013	

Conto Generale del Patrimonio 2015
PROSPETTO FABBRICATI

Comune	Provincia	Codice immobile	Denominazione del fabbricato	Indirizzo	Tipologia prevalente	Catasto	Fg	Part.IIa	Sub	Classificazione bene	Ente gestore	Valore del bene anno 2014	Valore del bene anno 2015	Criterio di valutazione	Anno valutazione	Note
Assisi	Pg	335	BANDITELLA DI BANDITA - F1-MINI APPARTAMENTI (n°8)	Frazione S.Maria di Lignano piano T	BENE COMUNE NON CENSIBILE	F	45	38	9(38)	Indisponibile	AGENZIA FORESTALE REGIONALE	€ 0,00	€ 0,00	Valutazione sommaria	2013	
Assisi	Pg	335	BANDITELLA DI BANDITA - F1-MINI APPARTAMENTI (n°8)	Frazione S. Maria di Lignano piano 1	ABITAZIONE	F	45	38	21(38)	Indisponibile	AGENZIA FORESTALE REGIONALE	€ 55.200,00	€ 55.200,00	Valutazione sommaria	2013	
Assisi	Pg	333	BANDITELLA DI BANDITA - F2-MINI APPARTAMENTI (n°2)	Frazione S. Maria di Lignano piano T	ABITAZIONE	F	45	38	12(38)	Indisponibile	AGENZIA FORESTALE REGIONALE	€ 53.245,00	€ 53.245,00	Valutazione sommaria	2013	
Assisi	Pg	333	BANDITELLA DI BANDITA - F2-MINI APPARTAMENTI (n°2)	Frazione S.Maria di Lignano piano T	ABITAZIONE	F	45	38	13(38)	Indisponibile	AGENZIA FORESTALE REGIONALE	€ 53.245,00	€ 53.245,00	Valutazione sommaria	2013	
Assisi	Pg	334	BANDITELLA DI BANDITA - F3 FIENILE SEMI-RUDERE	Frazione S. Maria di Lignano piano T	RUDERE	F	45	38	22(38)	Indisponibile	AGENZIA FORESTALE REGIONALE	€ 15.360,00	€ 15.360,00	Valutazione sommaria	2013	
Assisi	Pg	336	BANDITELLA DI BANDITA - F4 RUDERE	Frazione S. Maria di Lignano piano T - 1	RUDERE	F	45	38	2(38)	Indisponibile	AGENZIA FORESTALE REGIONALE	€ 51.637,50	€ 51.637,50	Valutazione sommaria	2013	
Assisi	Pg	336	BANDITELLA DI BANDITA - F4 RUDERE	Frazione S. Maria di Lignano piano T	RUDERE	F	45	38	4(38)	Indisponibile	AGENZIA FORESTALE REGIONALE	€ 34.425,00	€ 34.425,00	Valutazione sommaria	2013	
Assisi	Pg	336	BANDITELLA DI BANDITA - F4 RUDERE	Frazione S. Maria di Lignano piano T-1	RUDERE	F	45	38	3(38)	Indisponibile	AGENZIA FORESTALE REGIONALE	€ 51.637,50	€ 51.637,50	Valutazione sommaria	2013	
Assisi	Pg	85	BANDITELLA DI NOTIANO - ABITAZIONE	FRAZIONE ARMENZANO piano: T-1	ABITAZIONE	F	149	11	2(11)	Indisponibile	AGENZIA FORESTALE REGIONALE	€ 0,00	€ 0,00	Valutazione sommaria	2005	
Assisi	Pg	85	BANDITELLA DI NOTIANO - ABITAZIONE	FRAZIONE ARMENZANO piano: T	MAGAZZINO	F	149	11	3(11)	Indisponibile	AGENZIA FORESTALE REGIONALE	€ 0,00	€ 0,00	Valutazione sommaria	2005	
Assisi	Pg	85	BANDITELLA DI NOTIANO - ABITAZIONE	FRAZIONE ARMEZZANO piano T	BENE COMUNE NON CENSIBILE	F	149	11	1(11)	Indisponibile	AGENZIA FORESTALE REGIONALE	€ 312.747,67	€ 285.832,81	Valutazione sommaria	2005	
Assisi	Pg	85	BANDITELLA DI NOTIANO - ABITAZIONE	FRAZIONE ARMENZANO piano: T	AUTORIMESSA	F	149	11	4(11)	Indisponibile	AGENZIA FORESTALE REGIONALE	€ 0,00	€ 0,00	Valutazione sommaria	2005	
Assisi	Pg	84	BARACCA DI CIBROCCOLO	Baracca di Cibroccolo	FABBRICATO RURALE	T	110	1		Indisponibile	AGENZIA FORESTALE REGIONALE	€ 9.603,64	€ 8.777,16	Valutazione sommaria	2007	
Assisi	Pg	263	CANONICA - F1 - MINIAPPARTAMENTI (N.7)	Loc. Santa Maria di Lignano piano T-1	ABITAZIONE	F	45	304	1(304)	Indisponibile	AGENZIA FORESTALE REGIONALE	€ 113.439,30	€ 113.439,30	Valutazione sommaria	2013	
Assisi	Pg	263	CANONICA - F1 - MINIAPPARTAMENTI (N.7)	Loc. Santa Maria di Lignano piano T-1	ABITAZIONE	F	45	304	2(304)	Indisponibile	AGENZIA FORESTALE REGIONALE	€ 122.461,20	€ 122.461,20	Valutazione sommaria	2013	
Assisi	Pg	263	CANONICA - F1 - MINIAPPARTAMENTI (N.7)	Loc. Santa Maria di Lignano piano T-1	ABITAZIONE	F	45	304	3(304)	Indisponibile	AGENZIA FORESTALE REGIONALE	€ 84.524,85	€ 84.524,85	Valutazione sommaria	2013	

Conto Generale del Patrimonio 2015
PROSPETTO FABBRICATI

Comune	Provincia	Codice immobile	Denominazione del fabbricato	Indirizzo	Tipologia prevalente	Catasto	Fg	Part.IIa	Sub	Classificazione bene	Ente gestore	Valore del bene anno 2014	Valore del bene anno 2015	Criterio di valutazione	Anno valutazione	Note
Assisi	Pg	263	CANONICA - F1 - MINIAPPARTAMENTI (N.7)	Loc. Santa Maria di Lignano piano T-1	ABITAZIONE	F	45	304	4(304)	Indisponibile	AGENZIA FORESTALE REGIONALE	€ 71.361,75	€ 71.361,75	Valutazione sommaria	2013	
Assisi	Pg	263	CANONICA - F1 - MINIAPPARTAMENTI (N.7)	Loc. Santa Maria di Lignano piano T-1	ABITAZIONE	F	45	304	6(304)	Indisponibile	AGENZIA FORESTALE REGIONALE	€ 60.121,35	€ 60.121,35	Valutazione sommaria	2013	
Assisi	Pg	263	CANONICA - F1 - MINIAPPARTAMENTI (N.7)	Loc. Santa Maria di Lignano piano 1	ABITAZIONE	F	45	304	7(304)	Indisponibile	AGENZIA FORESTALE REGIONALE	€ 60.491,10	€ 60.491,10	Valutazione sommaria	2013	
Assisi	Pg	263	CANONICA - F1 - MINIAPPARTAMENTI (N.7)	Loc. Santa Maria di Lignano piano T	ABITAZIONE	F	45	304	5(304)	Indisponibile	AGENZIA FORESTALE REGIONALE	€ 68.625,60	€ 68.625,60	Valutazione sommaria	2013	
Assisi	Pg	264	CANONICA - F2 - FIENILE SEMI-RUDERE	Frazione Santa Maria di Lignano SNC piano T	MAGAZZINO	F	45	345		Indisponibile	AGENZIA FORESTALE REGIONALE	€ 30.300,00	€ 30.300,00	Valutazione sommaria	2013	
Assisi	Pg	1983	CANONICA - F3 - RUDERE	Frazione Santa Maria di Lignano SNC piano T	RUDERE	F	45	305		Indisponibile	AGENZIA FORESTALE REGIONALE	€ 0,00	€ 0,00	Valutazione sommaria	2013	
Assisi	Pg	187	CAPANNE - F1 ABITAZIONE	FRAZIONE SANTA MARIA DI LIGNANO	BENE COMUNE NON CENSIBILE	F	67	120	5(120)	Indisponibile	AGENZIA FORESTALE REGIONALE	€ 136.208,42	€ 124.486,41	Valutazione sommaria	2006	
Assisi	Pg	187	CAPANNE - F1 ABITAZIONE	FRAZIONE SANTA MARIA DI LIGNANO n. 41 piano: T-1-S1	ABITAZIONE	F	67	120	6(120)	Indisponibile	AGENZIA FORESTALE REGIONALE	€ 0,00	€ 0,00	Valutazione sommaria	2006	
Assisi	Pg	1458	CAPANNE - F2 ANNESSO	FRAZIONE SANTA MARIA DI LIGNANO piano: T	RIMESSA ATTREZZI	F	67	120	7(120)	Indisponibile	AGENZIA FORESTALE REGIONALE	€ 0,00	€ 0,00	Valutazione sommaria	2006	
Assisi	Pg	746	CARCERELLE - Magazzino	Via Eramo delle carceri snc piano T	MAGAZZINO	F	129	20		Indisponibile	AGENZIA FORESTALE REGIONALE	€ 7.847,98	€ 7.172,58	Valutazione sommaria	2005	
Assisi	Pg	158	CASA PIOMBINO - Uffici Sede Ente Parco Monte Subasio	FRAZIONE COSTA DI TREX piano: T-1	UFFICI PUBBLICI	F	108	20		Indisponibile	AGENZIA FORESTALE REGIONALE	€ 458.477,14	€ 419.020,90	Valutazione sommaria	2007	
Assisi	Pg	535	CASA SANTA LUCIA 1 - F1 FIENILE	FRAZIONE SANTA MARIA DI LIGNANO SNC piano: T	MAGAZZINO	F	66	204		Indisponibile	AGENZIA FORESTALE REGIONALE	€ 50.063,28	€ 45.754,87	Valutazione sommaria	2006	
Assisi	Pg	537	CASA SANTA LUCIA 1 - F2 STALLA	FRAZIONE SANTA MARIA DI LIGNANO SNC piano: T	RICOVERO ANIMALI	F	66	205		Indisponibile	AGENZIA FORESTALE REGIONALE	€ 191.680,54	€ 175.184,64	Valutazione sommaria	2006	
Assisi	Pg	538	CASA SANTA LUCIA 1 - F3 STALLA	FRAZIONE SANTA MARIA DI LIGNANO SNC piano: T	RIMESSA ATTREZZI	F	66	206		Indisponibile	AGENZIA FORESTALE REGIONALE	€ 9.841,55	€ 8.994,59	Valutazione sommaria	2006	
Assisi	Pg	540	CASA SANTA LUCIA 1 - F4 RUDERE	FRAZIONE SANTA MARIA DI LIGNANO SNC piano: T	RUDERE	F	66	207		Indisponibile	AGENZIA FORESTALE REGIONALE	€ 18.953,88	€ 17.322,72	Valutazione sommaria	2006	
Assisi	Pg	542	CASA SANTA LUCIA 1 - F5 STALLA	FRAZIONE SANTA MARIA DI LIGNANO SNC piano: T	RIMESSA ATTREZZI	F	66	208		Indisponibile	AGENZIA FORESTALE REGIONALE	€ 185.278,36	€ 169.333,43	Valutazione sommaria	2006	

Conto Generale del Patrimonio 2015
PROSPETTO FABBRICATI

Comune	Provincia	Codice immobile	Denominazione del fabbricato	Indirizzo	Tipologia prevalente	Catasto	Fg	Part.IIa	Sub	Classificazione bene	Ente gestore	Valore del bene anno 2014	Valore del bene anno 2015	Criterio di valutazione	Anno valutazione	Note
Assisi	Pg	646	CASACCIO - ABITAZIONE	Vocabolo Casaccio piano T	BENE COMUNE NON CENSIBILE	F	44	58	1(58)	Indisponibile	AGENZIA FORESTALE REGIONALE	€ 66.969,62	€ 61.206,26	Valutazione sommaria	2006	
Assisi	Pg	646	CASACCIO - ABITAZIONE	Vocabolo Casaccio piano T	ALTRO	F	44	58	3(58)	Indisponibile	AGENZIA FORESTALE REGIONALE	€ 0,00	€ 0,00	Valutazione sommaria	2006	
Assisi	Pg	646	CASACCIO - ABITAZIONE	Vocabolo Casaccio piano T-1	ABITAZIONE	F	44	58	2(58)	Indisponibile	AGENZIA FORESTALE REGIONALE	€ 0,00	€ 0,00	Valutazione sommaria	2006	
Assisi	Pg	86	CERQUA GROSSA I	Loc. Armenzano snc piano T	RUDERE	F	150	9		Indisponibile	AGENZIA FORESTALE REGIONALE	€ 113.267,66	€ 103.519,92	Valutazione sommaria	2007	
Assisi	Pg	156	CERQUA GROSSA II	Cerqua Grossa 2	ALTRO	T	135	159		Indisponibile	AGENZIA FORESTALE REGIONALE	€ 0,00	€ 0,00			
Assisi	Pg	1982	CONSERVONE ACQUA	Frazione Santa Maria di Lignano	CONSERVONE	F	45	337		Indisponibile	AGENZIA FORESTALE REGIONALE	€ 14.994,49	€ 13.800,00	Valutazione sommaria	2009	
Assisi	Pg	1979	CONSERVONE ACQUA	Frazione Armenzano snc piano T	CONSERVONE	F	134	337		Indisponibile	AGENZIA FORESTALE REGIONALE	€ 7.605,90	€ 7.000,00	Valutazione sommaria	2009	
Assisi	Pg	1981	CONSERVONE ACQUA FRAZIONE SANTA MARIA DI LIGNANO	Frazione Santa Maria di Lignano SNC piano T	CONSERVONE	F	45	347		Indisponibile	AGENZIA FORESTALE REGIONALE	€ 15.972,39	€ 14.700,00	Valutazione sommaria	2009	
Assisi	Pg	173	FONTE BREGNO - RIFUGIO	FRAZIONE CAPODACQUA SNC piano: T	MAGAZZINO	F	166	102,103		Indisponibile	AGENZIA FORESTALE REGIONALE	€ 19.291,97	€ 17.631,72	Valutazione sommaria	2007	
Assisi	Pg	167	I MULINI - RUDERE	Frazione Armenzano	RUDERE	F	150	259		Indisponibile	AGENZIA FORESTALE REGIONALE	€ 3.989,41	€ 3.946,00	Valutazione sommaria	2012	
Assisi	Pg	83	LA CASTELLANA - ABITAZIONE	Loc. Costa di Trex piano T	BENE COMUNE NON CENSIBILE	F	96	72	1(72)	Indisponibile	AGENZIA FORESTALE REGIONALE	€ 66.038,52	€ 65.320,00	Valutazione sommaria	2012	
Assisi	Pg	83	LA CASTELLANA - ABITAZIONE	Loc. Costa di Trex piano T	MAGAZZINO	F	96	72	3(72)	Indisponibile	AGENZIA FORESTALE REGIONALE	€ 0,00	€ 0,00	Valutazione sommaria	2012	
Assisi	Pg	83	LA CASTELLANA - ABITAZIONE	Loc. Costa di Trex piano T	ABITAZIONE	F	96	72	2(72)	Indisponibile	AGENZIA FORESTALE REGIONALE	€ 0,00	€ 0,00	Valutazione sommaria	2012	
Assisi	Pg	836	LA FORNACE 1 - F1 RUDERE	Via della Fornace piano T	RUDERE	F	45	102	1(102)	Indisponibile	AGENZIA FORESTALE REGIONALE	€ 131.814,18	€ 130.380,00	Valutazione sommaria	2012	
Assisi	Pg	836	LA FORNACE 1 - F1 RUDERE	Via della Fornace piano 1	RUDERE	F	45	102	2(102)	Indisponibile	AGENZIA FORESTALE REGIONALE	€ 0,00	€ 0,00	Valutazione sommaria	2012	
Assisi	Pg	345	LA FORNACE 1 - F2 FIENILE	Via della Fornace piano T	TETTOIA	F	45	100		Indisponibile	AGENZIA FORESTALE REGIONALE	€ 15.153,92	€ 13.849,78	Valutazione sommaria	2006	

Conto Generale del Patrimonio 2015
PROSPETTO FABBRICATI

Comune	Provincia	Codice immobile	Denominazione del fabbricato	Indirizzo	Tipologia prevalente	Catasto	Fg	Part.IIa	Sub	Classificazione bene	Ente gestore	Valore del bene anno 2014	Valore del bene anno 2015	Criterio di valutazione	Anno valutazione	Note
Assisi	Pg	255	LE MANDRIE - MAGAZZINO	Loc. Armenzano snc piano T	MAGAZZINO	F	110	14		Indisponibile	AGENZIA FORESTALE REGIONALE	€ 51.890,34	€ 47.424,70	Valutazione sommaria	2005	
Assisi	Pg	80	LE MONTERELLE - F1	FRAZIONE SANTA MARIA DI LIGNANO SNC piano: T	RUDERE	F	83	102		Indisponibile	AGENZIA FORESTALE REGIONALE	€ 54.122,78	€ 49.465,01	Valutazione sommaria	2006	
Assisi	Pg	81	LE MONTERELLE - F2	FRAZIONE SANTA MARIA DI LIGNANO SNC piano: T	RUDERE	F	83	5		Indisponibile	AGENZIA FORESTALE REGIONALE	€ 105.156,44	€ 96.106,74	Valutazione sommaria	2006	
Assisi	Pg	188	LE MONTERELLE - F3	FRAZIONE SANTA MARIA DI LIGNANO SNC piano: T	RUDERE	F	84	65		Indisponibile	AGENZIA FORESTALE REGIONALE	€ 41.743,33	€ 38.150,92	Valutazione sommaria	2006	
Assisi	Pg	189	LE MONTERELLE - F4 CHIESA	FRAZIONE COSTA DI TREX piano: T	ALTRO	F	84	67		Indisponibile	AGENZIA FORESTALE REGIONALE	€ 16.375,79	€ 14.966,50	Valutazione sommaria	2006	
Assisi	Pg	2111	Loc. Fossa Rotonda snc piano T	Loc. Armenzano snc piano T	MAGAZZINO	F	132	2		Indisponibile	AGENZIA FORESTALE REGIONALE	€ 0,00	€ 0,00			
Assisi	Pg	73	MALFORE 1 - F1 UNITA' COLLABENTE	FRAZIONE COSTA DI TREX SNC piano: T	RUDERE	F	82	32		Indisponibile	AGENZIA FORESTALE REGIONALE	€ 34.944,96	€ 31.937,62	Valutazione sommaria	2006	
Assisi	Pg	208	MORTARO- OSSERVATORIO MONTE SUBASIO	via Fonte l'Abate piano T	ALTRO	F	148	43	2(43)	Indisponibile	AGENZIA FORESTALE REGIONALE	€ 0,00	€ 0,00	Valutazione sommaria	2007	
Assisi	Pg	208	MORTARO- OSSERVATORIO MONTE SUBASIO	via Fonte l'Abate piano T	ALTRO	F	148	43	3(43)	Indisponibile	AGENZIA FORESTALE REGIONALE	€ 0,00	€ 0,00	Valutazione sommaria	2007	
Assisi	Pg	208	MORTARO- OSSERVATORIO MONTE SUBASIO	via Fonte l'Abate piano T	OSSERVATORIO	F	148	43	1(43)	Indisponibile	AGENZIA FORESTALE REGIONALE	€ 41.022,97	€ 37.492,56	Valutazione sommaria	2007	
Assisi	Pg	181	NOTIANO 1 - F1	via Moiano piano T - 1	RUDERE	F	135	62,66	2(62), 2(66)	Indisponibile	AGENZIA FORESTALE REGIONALE	€ 0,00	€ 0,00	Valutazione sommaria	2007	
Assisi	Pg	181	NOTIANO 1 - F1	via Moiano piano T	RUDERE	F	135	62	1(62)	Indisponibile	AGENZIA FORESTALE REGIONALE	€ 68.744,24	€ 62.828,16	Valutazione sommaria	2007	
Assisi	Pg	183	NOTIANO 1 - F2 PORZ RUR FP	Loc. NOTIANO	ALTRO	T	135	67	67:2	Indisponibile	AGENZIA FORESTALE REGIONALE	€ 5.199,86	€ 4.752,36	Valutazione sommaria	2007	
Assisi	Pg	1451	NOTIANO 2 - ABITAZIONE	via Moiano piano T - 1 - 2	ABITAZIONE	F	135	59,60	2(59)	Indisponibile	AGENZIA FORESTALE REGIONALE	€ 193.546,44	€ 176.889,96	Valutazione sommaria	2007	
Assisi	Pg	817	PIANACCI - ABITAZIONE RURALE	Loc. Costa di Trex snc piano T-1	RUDERE	F	98	2		Indisponibile	AGENZIA FORESTALE REGIONALE	€ 11.910,55	€ 10.885,54	Valutazione sommaria	2007	
Assisi	Pg	1980	RIFUGIO - LOC. MACCHIONE	Frazione Armenzano snc piano T	DEPOSITO	F	114	134		Indisponibile	AGENZIA FORESTALE REGIONALE	€ 22.274,42	€ 20.500,00	Valutazione sommaria	2009	

Conto Generale del Patrimonio 2015
PROSPETTO FABBRICATI

Comune	Provincia	Codice immobile	Denominazione del fabbricato	Indirizzo	Tipologia prevalente	Catasto	Fg	Part.IIa	Sub	Classificazione bene	Ente gestore	Valore del bene anno 2014	Valore del bene anno 2015	Criterio di valutazione	Anno valutazione	Note
Assisi	Pg	88	RIFUGIO DEL BRECCIARO	Frazione Pontegrande snc piano T	MAGAZZINO	F	109	3		Indisponibile	AGENZIA FORESTALE REGIONALE	€ 32.943,71	€ 30.108,60	Valutazione sommaria	2007	
Assisi	Pg	789	RIFUGIO II - MAGAZZINO	via Fonte l'Abate snc piano T	MAGAZZINO	F	147	5		Indisponibile	AGENZIA FORESTALE REGIONALE	€ 7.320,87	€ 6.690,84	Valutazione sommaria	2005	
Assisi	Pg	89	RIFUGIO VALLONICA - F1 MAGAZZINO	via del Monte Subasio snc piano T	MAGAZZINO	F	111	7		Indisponibile	AGENZIA FORESTALE REGIONALE	€ 110.105,92	€ 100.630,28	Valutazione sommaria	2005	
Assisi	Pg	2112	RIPETITORE RAI - Loc. Bolsella	Loc. Bolsella piano T - 1	ALTRO	F	164	901		Indisponibile	AGENZIA FORESTALE REGIONALE	€ 31.052,34	€ 28.380,00	Valutazione sommaria	2007	
Assisi	Pg	2327	RUOZI - Conservone Acqua	Ruozì	CONSERVONE	T	115	7		Indisponibile	AGENZIA FORESTALE REGIONALE	€ 0,00	€ 0,00			
Assisi	Pg	206	STAZZI - F1 MAGAZZINO	via del Monte Subasio piano T	MAGAZZINO	F	110	8		Indisponibile	AGENZIA FORESTALE REGIONALE	€ 45.330,84	€ 41.429,70	Valutazione sommaria	2005	
Assisi	Pg	185	TORGIOVANNETTI 1 - ABITAZIONE RURALE	Loc. Torgiovannetti piano S1 - T	ABITAZIONE	F	108	10	2(10)	Indisponibile	AGENZIA FORESTALE REGIONALE	€ 0,00	€ 0,00	Valutazione sommaria	2005	
Assisi	Pg	185	TORGIOVANNETTI 1 - ABITAZIONE RURALE	Loc. Torgiovannetti piano T	RIMESSA ATTREZZI	F	108	10	3(10)	Indisponibile	AGENZIA FORESTALE REGIONALE	€ 0,00	€ 0,00	Valutazione sommaria	2005	
Assisi	Pg	185	TORGIOVANNETTI 1 - ABITAZIONE RURALE	Loc. Torgiovannetti piano T	BENE COMUNE NON CENSIBILE	F	108	10	1(10)	Indisponibile	AGENZIA FORESTALE REGIONALE	€ 246.859,82	€ 225.615,23	Valutazione sommaria	2005	
Assisi	Pg	186	TORGIOVANNETTI 2 - MAGAZZINO	Loc. Torgiovannetti piano T	MAGAZZINO	F	108	6		Indisponibile	AGENZIA FORESTALE REGIONALE	€ 15.695,95	€ 14.345,17	Valutazione sommaria	2005	
Assisi	Pg	160	TRE FONTANE - ABITAZIONE RURALE	Frazione Rivotorto piano T	ABITAZIONE RURALE	F	131	30		Indisponibile	AGENZIA FORESTALE REGIONALE	€ 54.174,46	€ 49.512,24	Valutazione sommaria	2005	
Assisi	Pg	2110	VASCA PER RACCOLTA ACQUA	via del Monte Subasio snc piano T	VASCONE	F	114	102		Indisponibile	AGENZIA FORESTALE REGIONALE	€ 0,00	€ 0,00			
Assisi	Pg	75	ZAMPITTO - ABITAZIONE	Frazione S. Maria di Lignano piano 1	ABITAZIONE	F	84	10	3(10)	Indisponibile	AGENZIA FORESTALE REGIONALE	€ 0,00	€ 0,00	Valutazione sommaria	2013	
Assisi	Pg	75	ZAMPITTO - ABITAZIONE	Frazione S. Maria di Lignano piano T	MAGAZZINO	F	84	10	2(10)	Indisponibile	AGENZIA FORESTALE REGIONALE	€ 0,00	€ 0,00	Valutazione sommaria	2013	
Assisi	Pg	75	ZAMPITTO - ABITAZIONE	Frazione S. Maria di Lignano	BENE COMUNE NON CENSIBILE	F	84	10	1(10)	Indisponibile	AGENZIA FORESTALE REGIONALE	€ 341.466,67	€ 341.466,67	Valutazione sommaria	2013	
Bastia Umbra	Pg	1989	CASA CANTONIERA DI CAMPIGLIONE KM 5+535	Via Campiglione, Strada Statale 147 di Assisana	BENE COMUNE NON CENSIBILE	F	5	192	3(192)	Demaniale	REGIONE	€ 0,00	€ 0,00	Valutazione con rendita catastale	2010	

Conto Generale del Patrimonio 2015
PROSPETTO FABBRICATI

Comune	Provincia	Codice immobile	Denominazione del fabbricato	Indirizzo	Tipologia prevalente	Catasto	Fg	Part.IIa	Sub	Classificazione bene	Ente gestore	Valore del bene anno 2014	Valore del bene anno 2015	Criterio di valutazione	Anno valutazione	Note
Bastia Umbra	Pg	1989	CASA CANTONIERA DI CAMPIGLIONE KM 5+535	Via Campiglione, Strada Statale 147 di Assisana	ABITAZIONE	F	5	192	4(192)	Demaniale	REGIONE	€ 53.933,76	€ 50.431,50	Valutazione con rendita catastale	2010	
Bastia Umbra	Pg	1989	CASA CANTONIERA DI CAMPIGLIONE KM 5+535	Via Campiglione, Strada Statale 147 di Assisana	ABITAZIONE	F	5	192	5(192)	Demaniale	REGIONE	€ 64.720,51	€ 60.517,80	Valutazione con rendita catastale	2010	
Bastia Umbra	Pg	166	COLONIA S.LUCIA - F1 CIRCOLO RICREATIVO	Via Santa Lucia piano T	IMPIANTO RICREATIVO	F	9	254	2(254)	Indisponibile	REGIONE	€ 180.093,46	€ 164.594,74	Valutazione sommaria	2005	
Bastia Umbra	Pg	165	COLONIA S.LUCIA - F2 SEDE WWF E MAGAZZINI	Via Santa Lucia piano T	UFFICI	F	9	254	3(254)	Indisponibile	REGIONE	€ 38.537,07	€ 35.220,60	Valutazione sommaria	2005	
Bettona	Pg	256	EX CONVENTO S.ANTONIO	Via Sant' Antonio n. 146 piano 1S T 1	ALTRO	F	17	97	7(97)	Indisponibile	REGIONE	€ 0,00	€ 0,00	Valutazione sommaria	2013	
Bettona	Pg	256	EX CONVENTO S.ANTONIO	Via Sant' Antonio n. 146 piano 1S T 1	ALTRO	F	17	97	4(97)	Indisponibile	REGIONE	€ 0,00	€ 0,00	Valutazione sommaria	2013	
Bettona	Pg	256	EX CONVENTO S.ANTONIO	Via Sant' Antonio n. 147 piano I	ALTRO	F	17	97	2(97)	Indisponibile	REGIONE	€ 1.242.850,00	€ 1.242.850,00	Valutazione sommaria	2013	
Bettona	Pg	256	EX CONVENTO S.ANTONIO	Via Sant' Antonio n. 146 piano 1S T 1	ALTRO	F	17	97	5(97)	Indisponibile	REGIONE	€ 0,00	€ 0,00	Valutazione sommaria	2013	
Bettona	Pg	256	EX CONVENTO S.ANTONIO	Via Sant' Antonio n. 146 1S T 1	ALTRO	F	17	97	6(97)	Indisponibile	REGIONE	€ 0,00	€ 0,00	Valutazione sommaria	2013	
Bruxelles	Pg	2330	SEDE RAPPRESENTANZA REGIONALE BRUXELLES	Rond Point Schuman , 14 - 1040 Bruxelles	UFFICI PUBBLICI	F	548	5		Indisponibile	REGIONE	€ 3.545.145,38	€ 3.240.052,50	Valore di acquisizione	2005	
Campello Sul Clitunno	Pg	2193	EX ANAS - Bagni Pubblici s.s. 3 km 138+400	Loc Campello sul Clitunno	BAGNO	T	21	306		Demaniale	PROVINCIA	€ 0,00	€ 0,00			
Cannara	Pg	1100	IL CASTELLACCIO - PESCI (Rudere)	Via Santa Elisabetta	RUDERE	F	11	976		Disponibile	REGIONE	€ 72.435,60	€ 72.435,60	Valutazione sommaria	2013	
Cascia	Pg	2008	CASA CANTONIERA DI CASCIA SS 320 KM 21+960	Viale Cavour piano T	ABITAZIONE	F	53	300,320,321		Demaniale	PROVINCIA	€ 40.189,24	€ 37.579,50	Valutazione con rendita catastale	2010	
Cascia	Pg	2008	CASA CANTONIERA DI CASCIA SS 320 KM 21+960	VIA CASCIA piano T	BENE COMUNE NON CENSIBILE	F	53	794		Demaniale	PROVINCIA	€ 0,00	€ 0,00	Valutazione con rendita catastale	2010	
Cascia	Pg	2048	CASA CANTONIERA DI MOLA SS 320 KM 16 + 180	Via Cascia, Località Cerasola piano T-1	ABITAZIONE	F	41	23		Demaniale	PROVINCIA	€ 26.793,73	€ 25.053,84	Valutazione con rendita catastale	2010	
Cascia	Pg	2007	CENTRO DI RACCOLTA DI CASCIA KM 21+960	Viale Cavour piano T	AUTORIMESSA	F	53	795		Demaniale	PROVINCIA	€ 29.883,55	€ 27.943,02	Valutazione con rendita catastale	2010	
Castiglione Del Lago	Pg	2207	CC DI BORGHETTO KM 109+550	Località Pineta piano T-1	ABITAZIONE	F	2	113,126	3(113)	Demaniale	REGIONE	€ 57.970,88	€ 54.206,46	Valutazione con rendita catastale	2010	

Conto Generale del Patrimonio 2015
PROSPETTO FABBRICATI

Comune	Provincia	Codice immobile	Denominazione del fabbricato	Indirizzo	Tipologia prevalente	Catasto	Fg	Part.IIa	Sub	Classificazione bene	Ente gestore	Valore del bene anno 2014	Valore del bene anno 2015	Criterio di valutazione	Anno valutazione	Note
Castiglione Del Lago	Pg	2207	CC DI BORGHETTO KM 109+550	Località Pineta piano T-1	ABITAZIONE	F	2	113,127	4(113)	Demaniale	REGIONE	€ 54.560,35	€ 51.017,40	Valutazione con rendita catastale	2010	
Castiglione Del Lago	Pg	2207	CC DI BORGHETTO KM 109+550	S.S. n.71 Umbro Casentinese Km 109,550 piano T	BENE COMUNE NON CENSIBILE	F	2	113	5(113)	Demaniale	REGIONE	€ 0,00	€ 0,00	Valutazione con rendita catastale	2010	
Castiglione Del Lago	Pg	2201	CC DI CASTIGLIONE DEL LAGO KM 101+176	Via Bruno Buozzi piano T-1	ABITAZIONE	F	59	256	3(256)	Demaniale	REGIONE	€ 56.370,04	€ 52.709,58	Valutazione con rendita catastale	2010	
Castiglione Del Lago	Pg	2201	CC DI CASTIGLIONE DEL LAGO KM 101+176	Via Bruno Buozzi piano T	ABITAZIONE	F	59	256	2(256)	Demaniale	REGIONE	€ 46.975,26	€ 43.924,86	Valutazione con rendita catastale	2010	
Castiglione Del Lago	Pg	2201	CC DI CASTIGLIONE DEL LAGO KM 101+176	Via Bruno Buozzi piano T	BENE COMUNE NON CENSIBILE	F	59	256	1(256)	Demaniale	REGIONE	€ 0,00	€ 0,00	Valutazione con rendita catastale	2010	
Castiglione Del Lago	Pg	2202	CC DI MUFFA KM 94+000	Località Muffa piano T	RIMESSA ATTREZZI	F	118	158	4(158)	Demaniale	REGIONE	€ 2.922,73	€ 2.732,94	Valutazione con rendita catastale	2010	
Castiglione Del Lago	Pg	2202	CC DI MUFFA KM 94+000	Località Muffa piano T	BENE COMUNE NON CENSIBILE	F	118	158	1(158)	Demaniale	REGIONE	€ 0,00	€ 0,00	Valutazione con rendita catastale	2010	
Castiglione Del Lago	Pg	2202	CC DI MUFFA KM 94+000	Località Muffa piano T	ABITAZIONE	F	118	158	2(158)	Demaniale	REGIONE	€ 52.020,31	€ 48.642,30	Valutazione con rendita catastale	2010	
Castiglione Del Lago	Pg	2202	CC DI MUFFA KM 94+000	Località Muffa piano T-1	ABITAZIONE	F	118	158	3(158)	Demaniale	REGIONE	€ 60.023,12	€ 56.125,44	Valutazione con rendita catastale	2010	
Castiglione Del Lago	Pg	2205	IMMOBILE IMPIANTO IRRIGUO	Località Carraia piano T	ALTRO	F	100	528		Demaniale	PROVINCIA	€ 197.968,96	€ 195.815,00	Valutazione con rendita catastale	2012	
Castiglione Del Lago	Pg	2206	IMMOBILE IMPIANTO IRRIGUO- LAGHETTO	Località C.Paterna Vecchia piano T	ALTRO	F	116	515		Demaniale	PROVINCIA	€ 669.165,73	€ 661.885,00	Valutazione con rendita catastale	2012	
Castiglione Del Lago	Pg	2203	IMPIANTO REGIONALE DISTRIBUZIONE ACQUA PER L'AGRICOLTURA	Via Roma snc piano T	CENTRALE ELETTRICA	F	74	811	3(811)	Demaniale	REGIONE	€ 8.397,29	€ 8.064,00	Valutazione con rendita catastale	2011	
Castiglione Del Lago	Pg	2203	IMPIANTO REGIONALE DISTRIBUZIONE ACQUA PER L'AGRICOLTURA	Via Roma snc piano T-1	ALTRO	F	74	811	2(811)	Demaniale	REGIONE	€ 148.789,40	€ 142.884,00	Valutazione con rendita catastale	2011	
Castiglione Del Lago	Pg	2203	IMPIANTO REGIONALE DISTRIBUZIONE ACQUA PER L'AGRICOLTURA	Via Casentinese snc piano T	BENE COMUNE NON CENSIBILE	F	74	811	1(811)	Demaniale	REGIONE	€ 0,00	€ 0,00	Valutazione con rendita catastale	2011	
Castiglione Del Lago	Pg	2036	MAGAZZINO DI PANICALE SS 71 CASENTINESE KM 94+800	Località Pineta, via Stazione Panicale piano T	MAGAZZINO	F	108	1142		Demaniale	PROVINCIA	€ 19.207,29	€ 17.960,04	Valutazione sommaria	2010	
Castiglione Del Lago	Pg	1994	MAGAZZINO DI POZZUOLO S.S. 454 KM 9+600	Via Palermo, via Soccorso piano T	MAGAZZINO	F	28	518		Demaniale	PROVINCIA	€ 1.462,04	€ 1.367,10	Valutazione sommaria	2010	
Castiglione Del Lago	Pg	2208	PORTI LACUALI CASTIGLIONE DEL LAGO PL6	porto lacuale Castiglione del Lago	ALTRO	T	46	556		Demaniale	PROVINCIA	€ 0,00	€ 0,00	Valutazione con rendita perpetua presunta	2006	

Conto Generale del Patrimonio 2015
PROSPETTO FABBRICATI

Comune	Provincia	Codice immobile	Denominazione del fabbricato	Indirizzo	Tipologia prevalente	Catasto	Fg	Part.IIa	Sub	Classificazione bene	Ente gestore	Valore del bene anno 2014	Valore del bene anno 2015	Criterio di valutazione	Anno valutazione	Note
Castiglione Del Lago	Pg	2208	PORTI LACUALI CASTIGLIONE DEL LAGO PL6	porto lacuale Castiglione del Lago	ALTRO	T	46	562		Demaniale	PROVINCIA	€ 0,00	€ 0,00	Valutazione con rendita perpetua presunta	2006	
Castiglione Del Lago	Pg	2208	PORTI LACUALI CASTIGLIONE DEL LAGO PL6	porto lacuale Castiglione del Lago	ALTRO	T	46	1457		Demaniale	PROVINCIA	€ 0,00	€ 0,00	Valutazione con rendita perpetua presunta	2006	
Castiglione Del Lago	Pg	2199	PORTO LACUALE CASTIGLIONE DEL LAGO - PL6	porto lacuale Castiglione del Lago	ALTRO	T	46	379		Demaniale	PROVINCIA	€ 166.080,70	€ 151.787,91	Valutazione con rendita perpetua presunta	2006	
Cerreto Di Spoleto	Pg	2210	MAGAZZINO DI BORGO CERRETO KM 46+800	BORGO CERRETO, VIA VALNERINA	MAGAZZINO	F	35	611		Demaniale	PROVINCIA	€ 835,45	€ 781,20	Valutazione con rendita catastale	2010	
Cerreto Di Spoleto	Pg	2209	MAGAZZINO DI CERRETO KM 23+500	LOCALITA' PONTE SARGANO	MAGAZZINO	F	14	524		Demaniale	REGIONE	€ 1.113,04	€ 1.040,76	Valutazione con rendita catastale	2010	
Citta' Della Pieve	Pg	2213	CC DI MUSIGNANO KM 77+925	VOCABOLO MUSIGNANO, VIA S. S. 71	ABITAZIONE	F	44	151	4(151)	Demaniale	REGIONE	€ 58.641,93	€ 54.833,94	Valutazione con rendita catastale	2010	
Citta' Della Pieve	Pg	2213	CC DI MUSIGNANO KM 77+925	VOCABOLO MUSIGNANO, VIA S. S. 71	ABITAZIONE	F	44	151	3(151)	Demaniale	REGIONE	€ 70.462,22	€ 65.886,66	Valutazione con rendita catastale	2010	
Citta' Della Pieve	Pg	2213	CC DI MUSIGNANO KM 77+925	VOCABOLO MUSIGNANO, VIA S. S. 71	ABITAZIONE	F	44	151	2(151)	Demaniale	REGIONE	€ 5.706,67	€ 5.336,10	Valutazione con rendita catastale	2010	
Citta' Della Pieve	Pg	2213	CC DI MUSIGNANO KM 77+925	VOCABOLO MUSIGNANO, VIA S. S. 71	BENE COMUNE NON CENSIBILE	F	44	151	1(151)	Demaniale	REGIONE	€ 0,00	€ 0,00	Valutazione con rendita catastale	2010	
Citta' Della Pieve	Pg	2215	FONTE A DIACCIANO	VOCABOLO BASTIONE	MAGAZZINO	F	63	79	2(79)	Demaniale	AGENZIA FORESTALE REGIONALE	€ 0,00	€ 0,00	Valutazione sommaria	2007	
Citta' Della Pieve	Pg	2215	FONTE A DIACCIANO	VOCABOLO BASTIONE	OPIFICIO	F	63	79	3(79)	Demaniale	AGENZIA FORESTALE REGIONALE	€ 0,00	€ 0,00	Valutazione sommaria	2007	
Citta' Della Pieve	Pg	2215	FONTE A DIACCIANO	VOCABOLO BASTIONE	BENE COMUNE NON CENSIBILE	F	63	79	1(79)	Demaniale	AGENZIA FORESTALE REGIONALE	€ 36.833,73	€ 33.663,84	Valutazione sommaria	2007	
Citta' Della Pieve	Pg	2022	MAGAZZINO DI CITTA' DELLA PIEVE SS 71 KM 75+830	VIA S. S. 71	MAGAZZINO	F	66	650		Demaniale	PROVINCIA	€ 2.992,80	€ 2.798,46	Valutazione con rendita catastale	2010	
Citta' Della Pieve	Pg	2022	MAGAZZINO DI CITTA' DELLA PIEVE SS 71 KM 75+830	VIA S. S. 71	MAGAZZINO	F	56	713		Demaniale	PROVINCIA	€ 2.129,05	€ 1.990,80	Valutazione con rendita catastale	2010	
Citta' Della Pieve	Pg	2023	MAGAZZINO DI LE SELVE SS 220 PIEVAIOLA KM 34+120	VOCABOLO LE SELVE, STRADA STATALE 220	ALTRO	F	50	119		Demaniale	PROVINCIA	€ 2.095,37	€ 1.959,30	Valutazione con rendita catastale	2010	
Citta' Della Pieve	Pg	2216	SALCI - F1	Vocabolo Salci piano T	OPIFICIO	F	104	64		Demaniale	REGIONE	€ 59.038,98	€ 53.958,12	Valutazione sommaria	2007	

Conto Generale del Patrimonio 2015
PROSPETTO FABBRICATI

Comune	Provincia	Codice immobile	Denominazione del fabbricato	Indirizzo	Tipologia prevalente	Catasto	Fg	Part.IIa	Sub	Classificazione bene	Ente gestore	Valore del bene anno 2014	Valore del bene anno 2015	Criterio di valutazione	Anno valutazione	Note
Citta' Di Castello	Pg	2222	CASELLO FERROVIARIO KM 24+523	Vocabolo Userna snc piano T-1	ABITAZIONE	F	131	102,22,2 3,32		Demaniale	UMBRIA TPL E MOBILITA' S.p.A.	€ 99.157,48	€ 90.624,56	Valutazione sommaria	2007	
Citta' Di Castello	Pg	1553	CASELLO FERROVIARIO KM 28+248 - ABITAZIONE	Frazione Regnano n. 2 piano T-1	ABITAZIONE	F	86	132,133, 63,64,65		Demaniale	UMBRIA TPL E MOBILITA' S.p.A.	€ 72.140,81	€ 65.932,42	Valutazione sommaria	2007	
Citta' Di Castello	Pg	2237	CC DI FRACCANO KM. 14+400	Località Fraccano, Strada Statale 257 Apecchiese piano T-1-2	ALTRO	F	56	49	3(49)	Demaniale	PROVINCIA	€ 38.133,23	€ 35.657,00	Valutazione con rendita catastale	2010	
Citta' Di Castello	Pg	2236	CENTRO DI RACCOLTA RIO SECCO KM. 13+800	Frazione Rio Secco, Strada Statale 221 piano T	MAGAZZINO	F	146	1086	3(1086)	Demaniale	REGIONE	€ 10.021,37	€ 9.370,62	Valutazione con rendita catastale	2010	
Citta' Di Castello	Pg	2236	CENTRO DI RACCOLTA RIO SECCO KM. 13+800	Frazione Rio Secco, Strada Statale 221 piano T	AUTORIMESSA	F	146	1086	2(1086)	Demaniale	REGIONE	€ 68.395,15	€ 63.953,82	Valutazione con rendita catastale	2010	
Citta' Di Castello	Pg	2236	CENTRO DI RACCOLTA RIO SECCO KM. 13+800	Strada Statale 221 piano T	BENE COMUNE NON CENSIBILE	F	146	1086	1(1086)	Demaniale	REGIONE	€ 0,00	€ 0,00	Valutazione con rendita catastale	2010	
Citta' Di Castello	Pg	2232	LOC. GARAVELLE KM. 20+633	Frazione Garavelle snc piano T-1	ABITAZIONE	F	175	130,186, 187		Demaniale	UMBRIA TPL E MOBILITA' S.p.A.	€ 71.808,83	€ 65.629,01	Valutazione sommaria	2007	
Citta' Di Castello	Pg	2235	LOC. LUCARI KM. 17+758	Vocabolo Lucari snc piano T-1	ABITAZIONE	F	196	68,88,89 ,90		Demaniale	UMBRIA TPL E MOBILITA' S.p.A.	€ 42.357,66	€ 38.712,38	Valutazione sommaria	2007	
Citta' Di Castello	Pg	2221	LOC. RIOSECCO KM 26+206	Frazione Riosecco snc piano T-1	ABITAZIONE	F	109	10	1(10), 2(10)	Demaniale	UMBRIA TPL E MOBILITA' S.p.A.	€ 48.712,66	€ 44.520,48	Valutazione sommaria	2007	
Citta' Di Castello	Pg	2234	LOC. S. SECONDO KM 15+063	Frazione San Secondo n.14 piano T-1	ABITAZIONE	F	242	305	1(305), 2(305)	Demaniale	UMBRIA TPL E MOBILITA' S.p.A.	€ 41.883,40	€ 38.278,94	Valutazione sommaria	2007	
Citta' Di Castello	Pg	2233	LOC. S. SECONDO KM 22+545	Frazione San Secondo snc piano T-1	ABITAZIONE	F	155	12,146		Demaniale	UMBRIA TPL E MOBILITA' S.p.A.	€ 61.061,33	€ 55.806,43	Valutazione sommaria	2007	
Citta' Di Castello	Pg	2047	MAGAZZINO DI CITTÀ DI CASTELLO LOC. PONTE D'AVORIO SS 3 BIS KM 117 + ann	Strada Statale 3 bis Tiberina, Vocabolo Ponte D' Avorio	MAGAZZINO	F	217	43		Demaniale	PROVINCIA	€ 6.513,82	€ 6.090,84	Valutazione sommaria	2010	
Citta' Di Castello	Pg	2224	STAZIONE CANOSCIO/FABRECCE KM 13+636	Frazione Canoscio n. 7/B piano T-1	ABITAZIONE	F	264	117,909, 910		Demaniale	UMBRIA TPL E MOBILITA' S.p.A.	€ 60.298,01	€ 55.108,80	Valutazione sommaria	2007	
Citta' Di Castello	Pg	2223	STAZIONE CITTA' DI CASTELLO KM 22+876	Piazza Giuseppe Garibaldi snc piano T-1	ABITAZIONE	F	149	255	5(255)	Demaniale	UMBRIA TPL E MOBILITA' S.p.A.	€ 124.736,75	€ 114.800,00	Valutazione con rendita catastale	2009	
Citta' Di Castello	Pg	2223	STAZIONE CITTA' DI CASTELLO KM 22+876	Piazza Giuseppe Garibaldi snc piano T	STAZIONE	F	149	255,322 2	2(255)	Demaniale	UMBRIA TPL E MOBILITA' S.p.A.	€ 218.120,89	€ 200.745,00	Valutazione con rendita catastale	2009	
Citta' Di Castello	Pg	2223	STAZIONE CITTA' DI CASTELLO KM 22+876	Piazza Giuseppe Garibaldi snc piano T	BENE COMUNE NON CENSIBILE	F	149	255	1(255)	Demaniale	UMBRIA TPL E MOBILITA' S.p.A.	€ 0,00	€ 0,00	Valutazione con rendita catastale	2009	
Citta' Di Castello	Pg	2223	STAZIONE CITTA' DI CASTELLO KM 22+876	Piazza Giuseppe Garibaldi snc piano T	MAGAZZINO	F	149	255	3(255)	Demaniale	UMBRIA TPL E MOBILITA' S.p.A.	€ 55.006,95	€ 50.625,00	Valutazione con rendita catastale	2009	

Conto Generale del Patrimonio 2015
PROSPETTO FABBRICATI

Comune	Provincia	Codice immobile	Denominazione del fabbricato	Indirizzo	Tipologia prevalente	Catasto	Fg	Part.IIa	Sub	Classificazione bene	Ente gestore	Valore del bene anno 2014	Valore del bene anno 2015	Criterio di valutazione	Anno valutazione	Note
Citta' Di Castello	Pg	2223	STAZIONE CITTA' DI CASTELLO KM 22+876	Piazza Giuseppe Garibaldi snc piano T	UFFICI	F	149	255	4(255)	Demaniale	UMBRIA TPL E MOBILITA' S.p.A.	€ 72.256,04	€ 66.500,00	Valutazione con rendita catastale	2009	
Citta' Di Castello	Pg	2223	STAZIONE CITTA' DI CASTELLO KM 22+876	Piazza Giuseppe Garibaldi snc piano T-1	ABITAZIONE	F	149	255	6(255)	Demaniale	UMBRIA TPL E MOBILITA' S.p.A.	€ 61.390,47	€ 56.500,00	Valutazione con rendita catastale	2009	
Citta' Di Castello	Pg	2223	STAZIONE CITTA' DI CASTELLO KM 22+876	Piazza Giuseppe Garibaldi snc piano T	OPIFICIO	F	149	3223		Demaniale	UMBRIA TPL E MOBILITA' S.p.A.	€ 5.215,47	€ 4.800,00	Valutazione con rendita catastale	2009	
Citta' Di Castello	Pg	2223	STAZIONE CITTA' DI CASTELLO KM 22+876	Via della Stazione piano 1S-T	NEGOZI	F	149	1397		Demaniale	UMBRIA TPL E MOBILITA' S.p.A.	€ 123.306,04	€ 112.694,40	Valutazione sommaria	2007	
Citta' Di Castello	Pg	2230	STAZIONE LOC. S. SECONDO KM. 15+978	Frazione San Secondo n. 2 piano T-1	STAZIONE	F	242	180,181,902		Demaniale	UMBRIA TPL E MOBILITA' S.p.A.	€ 75.750,78	€ 69.231,72	Valutazione sommaria	2007	
Citta' Di Castello	Pg	2226	STAZIONE LOC. TRESTINA KM 11+995	Frazione Trestina n. 3 piano T-1	STAZIONE	F	294	276,285,366		Demaniale	UMBRIA TPL E MOBILITA' S.p.A.	€ 199.772,72	€ 182.580,41	Valutazione sommaria	2007	
Citta' Di Castello	Pg	1453	CA' FARINO - Unita' Collabente	CA' FARINO snc piano T-1	RUDERE	F	4	530		Disponibile	AGENZIA FORESTALE REGIONALE	€ 79.200,00	€ 79.200,00	Perizia di stima	2014	
Citta' Di Castello	Pg	507	CAPANNE DI MONTE MAGGIORE - F1 Unita' Collabente	Vocabolo Capanne snc piano T	RUDERE	F	117	533		Disponibile	AGENZIA FORESTALE REGIONALE	€ 82.280,00	€ 82.280,00	Perizia di stima	2014	
Citta' Di Castello	Pg	508	CAPANNE DI MONTE MAGGIORE - F2 Annesso Unita' Collabente	Vocabolo Capanne snc piano T	ALTRO	F	117	532		Disponibile	AGENZIA FORESTALE REGIONALE	€ 7.200,00	€ 7.200,00	Perizia di stima	2014	
Citta' Di Castello	Pg	636	EDIFICIO VIA MARCONI	Via Guglielmo Marconi n. 8 piano 2 - 3	UFFICI PRIVATI	F	147	716	10(716)	Disponibile	REGIONE	€ 0,00	€ 0,00	Valutazione sommaria	2007	
Citta' Di Castello	Pg	636	EDIFICIO VIA MARCONI	Via Guglielmo Marconi n. 8 piano T	NEGOZIO	F	147	716	8(716)	Disponibile	REGIONE	€ 0,00	€ 0,00	Valutazione sommaria	2007	
Citta' Di Castello	Pg	636	EDIFICIO VIA MARCONI	Via Guglielmo Marconi n. 8 piano T	NEGOZIO	F	147	716	7(716)	Disponibile	REGIONE	€ 0,00	€ 0,00	Valutazione sommaria	2007	
Citta' Di Castello	Pg	636	EDIFICIO VIA MARCONI	Via Guglielmo Marconi n. 8 piano T-1-2	BENE COMUNE NON CENSIBILE	F	147	716	6(716)	Disponibile	REGIONE	€ 589.684,02	€ 538.936,20	Valutazione sommaria	2007	
Citta' Di Castello	Pg	636	EDIFICIO VIA MARCONI	Via Guglielmo Marconi n. 8 piano 1	UFFICI PRIVATI	F	147	716	9(716)	Disponibile	REGIONE	€ 0,00	€ 0,00	Valutazione sommaria	2007	
Citta' Di Castello	Pg	351	GELSI - F1 ABITAZIONE	Vocabolo Fattoria Montemaggiore snc piano: S1-T-1-2	RUDERE	F	103	40,535	1(40), 1(535)	Disponibile	AGENZIA FORESTALE REGIONALE	€ 240.476,49	€ 131.700,00	Perizia di stima	2015	
Citta' Di Castello	Pg	445	GELSI - F2 ESSICCATOIO	Vocabolo Fattoria Montemaggiore, snc	RUDERE	T	103	535		Disponibile	AGENZIA FORESTALE REGIONALE	€ 0,00	€ 13.600,00	Perizia di stima	2015	
Citta' Di Castello	Pg	11	LE ROSE - F1 ABITAZIONE RURALE	frazione Pieve delle Rose n.91 piano T-1-2	RUDERE	F	75	509		Disponibile	AGENZIA FORESTALE REGIONALE	€ 192.974,54	€ 53.200,00	Perizia di stima	2015	

Conto Generale del Patrimonio 2015
PROSPETTO FABBRICATI

Comune	Provincia	Codice immobile	Denominazione del fabbricato	Indirizzo	Tipologia prevalente	Catasto	Fg	Part.IIa	Sub	Classificazione bene	Ente gestore	Valore del bene anno 2014	Valore del bene anno 2015	Criterio di valutazione	Anno valutazione	Note
Citta' Di Castello	Pg	496	LE ROSE - F2 ANNESSO	Frazione Pieve delle Rose n.91 piano T	RUDERE	F	75	510		Disponibile	AGENZIA FORESTALE REGIONALE	€ 2.352,33	€ 3.600,00	Perizia di stima	2015	
Citta' Di Castello	Pg	681	MONTE RUPERTO - F1 ABITAZIONE RURALE	Vocabolo Calcinaro snc piano T	RUDERE	F	4	532		Disponibile	AGENZIA FORESTALE REGIONALE	€ 54.757,27	€ 22.110,00	Perizia di stima	2015	
Citta' Di Castello	Pg	936	MONTE RUPERTO - F2 ANNESSO RURALE	Vocabolo Calcinaro snc piano T	RUDERE	F	4	531		Disponibile	AGENZIA FORESTALE REGIONALE	€ 2.516,62	€ 2.430,00	Perizia di stima	2015	
Citta' Di Castello	Pg	1485	PODERE MONTE MAGGIORE - ANNESSI AGRICOLI	Località Podere Monte Maggiore snc piano T-1	ANNESSO	F	118	848	1(848)	Disponibile	AGENZIA FORESTALE REGIONALE	€ 256.374,00	€ 199.360,00	Perizia di stima	2015	
Citta' Di Castello	Pg	1483	PODERE MONTE MAGGIORE - F1 ABITAZIONE	Fraz. Montemaggiore snc piano T - 1- 2	ABITAZIONE	F	118	46		Disponibile	AGENZIA FORESTALE REGIONALE	€ 451.237,50	€ 300.000,00	Perizia di stima	2015	
Citta' Di Castello	Pg	352	RANCO - F1 ABITAZIONE	VOCABOLO RANCO	RUDERE	F	118	850		Disponibile	AGENZIA FORESTALE REGIONALE	€ 98.317,80	€ 77.500,00	Perizia di stima	2015	
Citta' Di Castello	Pg	907	S.ANDREA III - ABITAZIONE RURALE	Vocabolo Coacri piano T - 1	ABITAZIONE RURALE	F	78	40		Disponibile	AGENZIA FORESTALE REGIONALE	€ 186.378,00	€ 186.378,00	Perizia di stima	2014	
Citta' Di Castello	Pg	346	SESSI - F1	Località Cai Firenze	RUDERE	F	79	531		Disponibile	AGENZIA FORESTALE REGIONALE	€ 161.367,19	€ 47.005,00	Perizia di stima	2015	
Citta' Di Castello	Pg	347	SESSI - F2	Località Cai Firenze snc piano T- 1-2	RUDERE	F	79	532		Disponibile	AGENZIA FORESTALE REGIONALE	€ 12.909,38	€ 5.705,00	Perizia di stima	2015	
Citta' Di Castello	Pg	771	ARZILLANO - F1-F2	Località Arzillano snc piano T	RUDERE	F	27	502		Indisponibile	AGENZIA FORESTALE REGIONALE	€ 53.159,87	€ 48.584,97	Valutazione sommaria	2006	
Citta' Di Castello	Pg	18	BOCCA SERIOLA - F1 VILLA	Loc. Bocca Seriola piano 2	CHIESA	F	58	8	7(8)	Indisponibile	AGENZIA FORESTALE REGIONALE	€ 0,00	€ 0,00	Valutazione sommaria	2007	
Citta' Di Castello	Pg	18	BOCCA SERIOLA - F1 VILLA	Loc. Bocca Seriola piano T - 1	ABITAZIONE	F	58	8	4(8)	Indisponibile	AGENZIA FORESTALE REGIONALE	€ 0,00	€ 0,00	Valutazione sommaria	2007	
Citta' Di Castello	Pg	18	BOCCA SERIOLA - F1 VILLA	Loc. Bocca Seriola piano T	MAGAZZINO	F	58	8	2(8)	Indisponibile	AGENZIA FORESTALE REGIONALE	€ 1.344.661,25	€ 1.184.703,75	Valutazione sommaria	2007	
Citta' Di Castello	Pg	18	BOCCA SERIOLA - F1 VILLA	Loc. Bocca Seriola piano 2	ABITAZIONE	F	58	8	8(8)	Indisponibile	AGENZIA FORESTALE REGIONALE	€ 0,00	€ 0,00	Valutazione sommaria	2007	
Citta' Di Castello	Pg	18	BOCCA SERIOLA - F1 VILLA	Loc. Bocca Seriola piano T	MAGAZZINO	F	58	8	3(8)	Indisponibile	AGENZIA FORESTALE REGIONALE	€ 0,00	€ 0,00	Valutazione sommaria	2007	
Citta' Di Castello	Pg	18	BOCCA SERIOLA - F1 VILLA	Loc. Bocca Seriola piano T - 1	ABITAZIONE	F	58	8	5(8)	Indisponibile	AGENZIA FORESTALE REGIONALE	€ 0,00	€ 0,00	Valutazione sommaria	2007	

Conto Generale del Patrimonio 2015
PROSPETTO FABBRICATI

Comune	Provincia	Codice immobile	Denominazione del fabbricato	Indirizzo	Tipologia prevalente	Catasto	Fg	Part.IIa	Sub	Classificazione bene	Ente gestore	Valore del bene anno 2014	Valore del bene anno 2015	Criterio di valutazione	Anno valutazione	Note
Citta' Di Castello	Pg	18	BOCCA SERIOLA - F1 VILLA	Loc. Bocca Seriola piano 1	UFFICI PRIVATI	F	58	8	6(8)	Indisponibile	AGENZIA FORESTALE REGIONALE	€ 0,00	€ 0,00	Valutazione sommaria	2007	
Citta' Di Castello	Pg	691	BOCCA SERIOLA - F2 APPARTAMENTI PER VACANZE	Loc. Bocca Seriola piano T	ABITAZIONE	F	58	7	3(7)	Indisponibile	AGENZIA FORESTALE REGIONALE	€ 506.018,71	€ 445.824,00	Valutazione sommaria	2007	
Citta' Di Castello	Pg	691	BOCCA SERIOLA - F2 APPARTAMENTI PER VACANZE	Loc. Bocca Serriola piano 1	ABITAZIONE	F	58	7	5(7)	Indisponibile	AGENZIA FORESTALE REGIONALE	€ 0,00	€ 0,00	Valutazione sommaria	2007	
Citta' Di Castello	Pg	691	BOCCA SERIOLA - F2 APPARTAMENTI PER VACANZE	Loc. Bocca Seriola piano 1	BENE COMUNE NON CENSIBILE	F	58	7	7(7)	Indisponibile	AGENZIA FORESTALE REGIONALE	€ 0,00	€ 0,00	Valutazione sommaria	2007	
Citta' Di Castello	Pg	691	BOCCA SERIOLA - F2 APPARTAMENTI PER VACANZE	Loc. Bocca Seriola piano 1	ABITAZIONE	F	58	7	4(7)	Indisponibile	AGENZIA FORESTALE REGIONALE	€ 0,00	€ 0,00	Valutazione sommaria	2007	
Citta' Di Castello	Pg	691	BOCCA SERIOLA - F2 APPARTAMENTI PER VACANZE	Loc. Bocca Seriola piano T	ABITAZIONE	F	58	7	6(7), 8(7)	Indisponibile	AGENZIA FORESTALE REGIONALE	€ 0,00	€ 0,00	Valutazione sommaria	2007	
Citta' Di Castello	Pg	1468	BOCCA SERIOLA - F3 RIMESSA ATTREZZI	Località Bocca Seriola snc piano T	MAGAZZINO	F	58	536		Indisponibile	AGENZIA FORESTALE REGIONALE	€ 26.774,31	€ 24.470,13	Valutazione sommaria	2007	
Citta' Di Castello	Pg	1469	BOCCA SERIOLA - F4 FORNO	Località Bocca Seriola snc piano T	MAGAZZINO	F	58	537		Indisponibile	AGENZIA FORESTALE REGIONALE	€ 20.044,94	€ 18.319,89	Valutazione sommaria	2007	
Citta' Di Castello	Pg	903	CA' DEL PASQUI	Vocabolo Cà Pasquini snc piano T-1	RUDERE	F	36	543		Indisponibile	AGENZIA FORESTALE REGIONALE	€ 19.378,78	€ 17.711,06	Valutazione sommaria	2006	
Citta' Di Castello	Pg	9	CA' I FORTI - ABITAZIONE RURALE	Frazione Candeggio n.42 piano T-1-2	RUDERE	F	204	501		Indisponibile	AGENZIA FORESTALE REGIONALE	€ 107.303,89	€ 98.069,39	Valutazione sommaria	2006	
Citta' Di Castello	Pg	13	CAI FIRENZE I - F1 ABITAZIONE RURALE	Loc. Cai Firenze 1 piano T - 1	ABITAZIONE	F	79	5	4(5)	Indisponibile	AGENZIA FORESTALE REGIONALE	€ 0,00	€ 0,00	Valutazione sommaria	2005	
Citta' Di Castello	Pg	13	CAI FIRENZE I - F1 ABITAZIONE RURALE	Loc. Cai Firenze 1 piano T-1	BENE COMUNE NON CENSIBILE	F	79	5	1(5)	Indisponibile	AGENZIA FORESTALE REGIONALE	€ 354.994,26	€ 324.443,69	Valutazione sommaria	2005	
Citta' Di Castello	Pg	13	CAI FIRENZE I - F1 ABITAZIONE RURALE	Loc. Cai Firenze 1 piano 1 - 2	ABITAZIONE	F	79	5	5(5)	Indisponibile	AGENZIA FORESTALE REGIONALE	€ 0,00	€ 0,00	Valutazione sommaria	2005	
Citta' Di Castello	Pg	471	CAI FIRENZE I - F2 ABITAZIONE RURALE	Loc. Cai Firenze 1 piano T-1	RUDERE	F	79	5	2(5)	Indisponibile	AGENZIA FORESTALE REGIONALE	€ 0,00	€ 0,00	Valutazione sommaria	2005	
Citta' Di Castello	Pg	472	CAI FIRENZE I - F3 ANNESSO	Loc. Cai Firenze 1 piano T-1	RUDERE	F	79	5	3(5)	Indisponibile	AGENZIA FORESTALE REGIONALE	€ 0,00	€ 0,00	Valutazione sommaria	2005	
Citta' Di Castello	Pg	473	CAI FIRENZE I - F4 ANNESSO	Località CaiFirenze snc piano T	RUDERE	F	79	535		Indisponibile	AGENZIA FORESTALE REGIONALE	€ 0,00	€ 0,00	Valutazione sommaria	2005	

Conto Generale del Patrimonio 2015
PROSPETTO FABBRICATI

Comune	Provincia	Codice immobile	Denominazione del fabbricato	Indirizzo	Tipologia prevalente	Catasto	Fg	Part.IIa	Sub	Classificazione bene	Ente gestore	Valore del bene anno 2014	Valore del bene anno 2015	Criterio di valutazione	Anno valutazione	Note
Citta' Di Castello	Pg	772	CAI FIRENZE II - ABITAZIONE RURALE	Frazione CaiFirenze piano T-1	ABITAZIONE RURALE	F	58	38	4(38)	Indisponibile	AGENZIA FORESTALE REGIONALE	€ 98.723,26	€ 90.227,20	Valutazione sommaria	2006	
Citta' Di Castello	Pg	518	CAIOCCHI - ABITAZIONE RURALE	Frazione Candeggio n. 16 piano T-1-2	RUDERE	F	193	502		Indisponibile	AGENZIA FORESTALE REGIONALE	€ 33.734,58	€ 30.831,40	Valutazione sommaria	2006	
Citta' Di Castello	Pg	663	CALCINETO - F1 ABITAZIONE RURALE	Vocabolo Calcinaro piano T	ALTRO	F	6	101	3(101)	Indisponibile	AGENZIA FORESTALE REGIONALE	€ 0,00	€ 0,00	Valutazione sommaria	2006	
Citta' Di Castello	Pg	663	CALCINETO - F1 ABITAZIONE RURALE	Vocabolo Calcineto piano T	BENE COMUNE NON CENSIBILE	F	6	101	1(101)	Indisponibile	AGENZIA FORESTALE REGIONALE	€ 48.008,85	€ 43.877,24	Valutazione sommaria	2006	
Citta' Di Castello	Pg	663	CALCINETO - F1 ABITAZIONE RURALE	Vocabolo Calcinaro piano T	ALTRO	F	6	101	2(101)	Indisponibile	AGENZIA FORESTALE REGIONALE	€ 0,00	€ 0,00	Valutazione sommaria	2006	
Citta' Di Castello	Pg	853	CALDESE - ABITAZIONE RURALE	Vocabolo Caldese di sopra snc piano T-1	RUDERE	F	165	535		Indisponibile	AGENZIA FORESTALE REGIONALE	€ 38.364,82	€ 35.063,17	Valutazione sommaria	2006	
Citta' Di Castello	Pg	642	CAMPEGGIO LA MONTESCA F1 - BAR RISTORANTE e RECEPTION	Loc. La Montesca	TERRENO	T	153	46		Indisponibile	AGENZIA FORESTALE REGIONALE	€ 0,00	€ 0,00	Valutazione sommaria	2006	
Citta' Di Castello	Pg	642	CAMPEGGIO LA MONTESCA F1 - BAR RISTORANTE e RECEPTION	Frazione Montesca piano S1-T	RISTORANTE	F	153	788		Indisponibile	AGENZIA FORESTALE REGIONALE	€ 476.229,93	€ 435.245,90	Valutazione sommaria	2006	
Citta' Di Castello	Pg	643	CAMPEGGIO LA MONTESCA F2 - BAGNI	Frazione Montesca piano T	BAGNO	F	153	43		Indisponibile	AGENZIA FORESTALE REGIONALE	€ 145.269,08	€ 132.767,32	Valutazione sommaria	2006	
Citta' Di Castello	Pg	536	CAMPO F1-ABITAZIONE	Vocabolo Campo n.53 piano T	BENE COMUNE NON CENSIBILE	F	167	44	1(44)	Indisponibile	AGENZIA FORESTALE REGIONALE	€ 0,00	€ 0,00	Valutazione sommaria	2006	
Citta' Di Castello	Pg	536	CAMPO F1-ABITAZIONE	Vocabolo Campo n. 53 piano 2-3	ABITAZIONE	F	167	44	9(44)	Indisponibile	AGENZIA FORESTALE REGIONALE	€ 0,00	€ 0,00	Valutazione sommaria	2006	
Citta' Di Castello	Pg	536	CAMPO F1-ABITAZIONE	Vocabolo Campo n. 53 piano T-1	RIMESSA ATTREZZI	F	167	44	8(44)	Indisponibile	AGENZIA FORESTALE REGIONALE	€ 0,00	€ 0,00	Valutazione sommaria	2006	
Citta' Di Castello	Pg	536	CAMPO F1-ABITAZIONE	Vocabolo Campo n. 53 piano T-1	LABORATORI	F	167	44	7(44)	Indisponibile	AGENZIA FORESTALE REGIONALE	€ 0,00	€ 0,00	Valutazione sommaria	2006	
Citta' Di Castello	Pg	536	CAMPO F1-ABITAZIONE	Vocabolo Campo n. 53 piano T-1	ABITAZIONE	F	167	44	6(44)	Indisponibile	AGENZIA FORESTALE REGIONALE	€ 0,00	€ 0,00	Valutazione sommaria	2006	
Citta' Di Castello	Pg	536	CAMPO F1-ABITAZIONE	Vocabolo Campo n. 53 piano T-1	ABITAZIONE	F	167	44	5(44)	Indisponibile	AGENZIA FORESTALE REGIONALE	€ 0,00	€ 0,00	Valutazione sommaria	2006	
Citta' Di Castello	Pg	536	CAMPO F1-ABITAZIONE	Vocabolo Campo n. 53 piano T-1	ABITAZIONE	F	167	44	4(44)	Indisponibile	AGENZIA FORESTALE REGIONALE	€ 0,00	€ 0,00	Valutazione sommaria	2006	

Conto Generale del Patrimonio 2015
PROSPETTO FABBRICATI

Comune	Provincia	Codice immobile	Denominazione del fabbricato	Indirizzo	Tipologia prevalente	Catasto	Fg	Part.IIa	Sub	Classificazione bene	Ente gestore	Valore del bene anno 2014	Valore del bene anno 2015	Criterio di valutazione	Anno valutazione	Note
Citta' Di Castello	Pg	536	CAMPO F1-ABITAZIONE	Vocabolo Campo n. 53 piano T	RIMESSA ATTREZZI	F	167	44	3(44)	Indisponibile	AGENZIA FORESTALE REGIONALE	€ 0,00	€ 0,00	Valutazione sommaria	2006	
Citta' Di Castello	Pg	536	CAMPO F1-ABITAZIONE	Voc. Campo snc piano T	ALTRO	F	167	501		Indisponibile	AGENZIA FORESTALE REGIONALE	€ 1.960.693,42	€ 1.791.957,43	Valutazione sommaria	2006	
Citta' Di Castello	Pg	536	CAMPO F1-ABITAZIONE	Vocabolo Campo n. 53 piano T	BENE COMUNE NON CENSIBILE	F	167	44	2(44)	Indisponibile	AGENZIA FORESTALE REGIONALE	€ 0,00	€ 0,00	Valutazione sommaria	2006	
Citta' Di Castello	Pg	2309	CAMPO LUNGO - DEPOSITO ACQUA	Loc. Campo Lungo snc S-T	ALTRO	F	99	502		Indisponibile	AGENZIA FORESTALE REGIONALE	€ 25.555,82	€ 23.520,00	Valutazione sommaria	2009	
Citta' Di Castello	Pg	937	CANNETO - F1 ABITAZIONE RURALE	Voc. Canneto snc piano T-1-2	ABITAZIONE	F	117	531	2(531)	Indisponibile	AGENZIA FORESTALE REGIONALE	€ 0,00	€ 0,00	Valutazione sommaria	2006	
Citta' Di Castello	Pg	937	CANNETO - F1 ABITAZIONE RURALE	Voc. Canneto snc piano T-1	ALTRO	F	117	531	4(531)	Indisponibile	AGENZIA FORESTALE REGIONALE	€ 0,00	€ 0,00	Valutazione sommaria	2006	
Citta' Di Castello	Pg	937	CANNETO - F1 ABITAZIONE RURALE	Voc. Canneto snc piano T	ALTRO	F	117	531	3(531)	Indisponibile	AGENZIA FORESTALE REGIONALE	€ 0,00	€ 0,00	Valutazione sommaria	2006	
Citta' Di Castello	Pg	937	CANNETO - F1 ABITAZIONE RURALE	Voc. Canneto snc piano T	MAGAZZINO	F	117	531	1(531)	Indisponibile	AGENZIA FORESTALE REGIONALE	€ 779.196,68	€ 712.139,52	Valutazione sommaria	2006	
Citta' Di Castello	Pg	937	CANNETO - F1 ABITAZIONE RURALE	Voc. Canneto snc piano T	BENE COMUNE NON CENSIBILE	F	117	531	5(531)	Indisponibile	AGENZIA FORESTALE REGIONALE	€ 0,00	€ 0,00	Valutazione sommaria	2006	
Citta' Di Castello	Pg	688	CANNETO - F4 STALLA	Voc. Canneto snc piano T	ALTRO	F	117	528		Indisponibile	AGENZIA FORESTALE REGIONALE	€ 0,00	€ 0,00	Valutazione sommaria	2006	
Citta' Di Castello	Pg	1444	CANOCCHIA - F1 ABITAZIONE RURALE	Frazione Candeggio snc piano T-1	RUDERE	F	205	102		Indisponibile	AGENZIA FORESTALE REGIONALE	€ 110.703,08	€ 101.176,04	Valutazione sommaria	2006	
Citta' Di Castello	Pg	1445	CANOCCHIA - F2 ANNESSO	Frazione Candeggio snc piano T	RUDERE	F	205	101		Indisponibile	AGENZIA FORESTALE REGIONALE	€ 11.529,66	€ 10.537,42	Valutazione sommaria	2006	
Citta' Di Castello	Pg	931	CAPRIANO I e II - F1 - F2 ABITAZIONE RURALE (RUDERE)	Vocabolo Capriano snc piano T-S1	RUDERE	F	192	101	3(101)	Indisponibile	AGENZIA FORESTALE REGIONALE	€ 0,00	€ 0,00	Valutazione sommaria	2006	
Citta' Di Castello	Pg	931	CAPRIANO I e II - F1 - F2 ABITAZIONE RURALE (RUDERE)	Vocabolo Capriano snc piano T	BENE COMUNE NON CENSIBILE	F	192	101	1(101)	Indisponibile	AGENZIA FORESTALE REGIONALE	€ 144.953,27	€ 132.478,69	Valutazione sommaria	2006	
Citta' Di Castello	Pg	931	CAPRIANO I e II - F1 - F2 ABITAZIONE RURALE (RUDERE)	Vocabolo Capriano snc piano T	RUDERE	F	192	101	2(101)	Indisponibile	AGENZIA FORESTALE REGIONALE	€ 0,00	€ 0,00	Valutazione sommaria	2006	
Citta' Di Castello	Pg	589	CAPUZZA - F1 ABITAZIONE RURALE	Voc. Capuzza piano 1S - T	SCALE COMUNI	F	119	501	1(501)	Indisponibile	AGENZIA FORESTALE REGIONALE	€ 408.262,50	€ 408.262,50	Valutazione sommaria	2013	

Conto Generale del Patrimonio 2015
PROSPETTO FABBRICATI

Comune	Provincia	Codice immobile	Denominazione del fabbricato	Indirizzo	Tipologia prevalente	Catasto	Fg	Part.IIa	Sub	Classificazione bene	Ente gestore	Valore del bene anno 2014	Valore del bene anno 2015	Criterio di valutazione	Anno valutazione	Note
Citta' Di Castello	Pg	589	CAPUZZA - F1 ABITAZIONE RURALE	Vocabolo Fattoria Montemaggiore piano 1S - 1	ABITAZIONE RURALE	F	119	501	3(501)	Indisponibile	AGENZIA FORESTALE REGIONALE	€ 0,00	€ 0,00	Valutazione sommaria	2013	
Citta' Di Castello	Pg	589	CAPUZZA - F1 ABITAZIONE RURALE	Vocabolo Fattoria Montemaggiore piano 1S - T	ABITAZIONE	F	119	501	2(501)	Indisponibile	AGENZIA FORESTALE REGIONALE	€ 0,00	€ 0,00	Valutazione sommaria	2013	
Citta' Di Castello	Pg	590	CAPUZZA - F2 ABITAZIONE RURALE	Voc. Capuzza piano T	BENE COMUNE NON CENSIBILE	F	119	534	1(534)	Indisponibile	AGENZIA FORESTALE REGIONALE	€ 0,00	€ 0,00	Valutazione sommaria	2013	
Citta' Di Castello	Pg	590	CAPUZZA - F2 ABITAZIONE RURALE	Vocabolo Montemaggiore snc piano T - 1	ABITAZIONE RURALE	F	119	534	2(534)	Indisponibile	AGENZIA FORESTALE REGIONALE	€ 209.786,76	€ 209.786,76	Valutazione sommaria	2013	
Citta' Di Castello	Pg	591	CAPUZZA - F3 RIMESSA ATTREZZI	Vocabolo Fattoria Montemaggiore snc piano T	RIMESSA ATTREZZI	F	119	534	3(534)	Indisponibile	AGENZIA FORESTALE REGIONALE	€ 10.120,95	€ 10.120,95	Valutazione sommaria	2013	
Citta' Di Castello	Pg	592	CAPUZZA - F4 RUDERE	Vocabolo Fattoria Montemaggiore piano T - 2	RUDERE	F	119	501	4(501)	Indisponibile	AGENZIA FORESTALE REGIONALE	€ 3.820,16	€ 3.820,16	Valutazione sommaria	2013	
Citta' Di Castello	Pg	611	CAROTOLI - F1	Vocabolo Cairoli snc piano T	MAGAZZINO	F	59	533		Indisponibile	AGENZIA FORESTALE REGIONALE	€ 39.500,00	€ 39.500,00	Valutazione sommaria	2013	
Citta' Di Castello	Pg	6	CASA NUOVA - F1 ABITAZIONE RURALE	Vocabolo Casa Nuova snc piano T-1-2	RUDERE	F	101	101		Indisponibile	AGENZIA FORESTALE REGIONALE	€ 201.860,86	€ 184.488,84	Valutazione sommaria	2006	
Citta' Di Castello	Pg	383	CASA NUOVA - F2	Vocabolo Casa Nuova snc piano T	RUDERE	F	118	852		Indisponibile	AGENZIA FORESTALE REGIONALE	€ 8.836,72	€ 8.076,24	Valutazione sommaria	2006	
Citta' Di Castello	Pg	498	CASA SERRA - F1 EX ABITAZIONE RURALE	Loc. Candeggio	TERRENO	T	164	34		Indisponibile	AGENZIA FORESTALE REGIONALE	€ 0,00	€ 0,00			
Citta' Di Castello	Pg	498	CASA SERRA - F1 EX ABITAZIONE RURALE	Loc. Candeggio	TERRENO	T	164	35		Indisponibile	AGENZIA FORESTALE REGIONALE	€ 0,00	€ 0,00			
Citta' Di Castello	Pg	5	CASA SERRA - F2 EX ANNESSO	Loc. Candeggio	TERRENO	T	165	30		Indisponibile	AGENZIA FORESTALE REGIONALE	€ 0,00	€ 0,00			
Citta' Di Castello	Pg	664	CASELLA DEL VESCOVO - F1 ABITAZIONE RURALE	Vocabolo Fattoria Montemaggiore snc piano T - 1	ABITAZIONE	F	103	92	1(92)	Indisponibile	AGENZIA FORESTALE REGIONALE	€ 828.841,39	€ 757.511,85	Valutazione sommaria	2006	
Citta' Di Castello	Pg	665	CASELLA DEL VESCOVO - F2 ANNESSI	Vocabolo Fattoria Montemaggiore snc piano T	ANNESSE	F	103	534		Indisponibile	AGENZIA FORESTALE REGIONALE	€ 0,00	€ 0,00	Valutazione sommaria	2006	
Citta' Di Castello	Pg	666	CASELLA DEL VESCOVO - F3 OVILE	Vocabolo Fattoria Montemaggiore snc piano T-1	ALTRO	F	103	532		Indisponibile	AGENZIA FORESTALE REGIONALE	€ 0,00	€ 0,00	Valutazione sommaria	2006	
Citta' Di Castello	Pg	934	CASELLA DEL VESCOVO - F4 FIENILE	Vocabolo Fattoria Montemaggiore snc piano T	FIENILE	F	103	531		Indisponibile	AGENZIA FORESTALE REGIONALE	€ 0,00	€ 0,00	Valutazione sommaria	2006	

Conto Generale del Patrimonio 2015
PROSPETTO FABBRICATI

Comune	Provincia	Codice immobile	Denominazione del fabbricato	Indirizzo	Tipologia prevalente	Catasto	Fg	Part.IIa	Sub	Classificazione bene	Ente gestore	Valore del bene anno 2014	Valore del bene anno 2015	Criterio di valutazione	Anno valutazione	Note
Citta' Di Castello	Pg	668	CASELLA DEL VESCOVO - F5 FIENILE	Vocabolo Fattoria Montemaggiore snc piano T	STALLA	F	103	533		Indisponibile	AGENZIA FORESTALE REGIONALE	€ 0,00	€ 0,00	Valutazione sommaria	2006	
Citta' Di Castello	Pg	524	CERRETO - ABITAZIONE RURALE (RUDERE)	Loc. Cerreto	FABBRICATO RURALE	T	160	80		Indisponibile	AGENZIA FORESTALE REGIONALE	€ 45.419,01	€ 41.510,28	Valutazione sommaria	2006	
Citta' Di Castello	Pg	348	CHIGRIGNI - F1	Vocabolo Campolungo snc piano T-1	RUDERE	F	99	503	2(503)	Indisponibile	AGENZIA FORESTALE REGIONALE	€ 0,00	€ 0,00	Valutazione sommaria	2006	
Citta' Di Castello	Pg	348	CHIGRIGNI - F1	Vocabolo Campolungo snc piano T	BENE COMUNE NON CENSIBILE	F	99	503	1(503)	Indisponibile	AGENZIA FORESTALE REGIONALE	€ 60.269,44	€ 55.082,69	Valutazione sommaria	2006	
Citta' Di Castello	Pg	902	CHIGRIGNI - F2 FIENILE	Vocabolo Campolungo snc piano T	RUDERE	F	99	503	3(503)	Indisponibile	AGENZIA FORESTALE REGIONALE	€ 0,00	€ 0,00	Valutazione sommaria	2006	
Citta' Di Castello	Pg	8	CHIUSURE - ABITAZIONE RURALE	Località chiusure snc piano T-1	RUDERE	F	201	101		Indisponibile	AGENZIA FORESTALE REGIONALE	€ 36.049,70	€ 32.947,29	Valutazione sommaria	2006	
Citta' Di Castello	Pg	578	COACRI - F1 ABITAZIONE RURALE	Voc. Coacri piano 1S	ABITAZIONE RURALE	F	78	51	4(51)	Indisponibile	AGENZIA FORESTALE REGIONALE	€ 0,00	€ 0,00	Valutazione sommaria	2013	
Citta' Di Castello	Pg	578	COACRI - F1 ABITAZIONE RURALE	Voc. Coacri piano 1	ABITAZIONE RURALE	F	78	51	11(51)	Indisponibile	AGENZIA FORESTALE REGIONALE	€ 0,00	€ 0,00	Valutazione sommaria	2013	
Citta' Di Castello	Pg	578	COACRI - F1 ABITAZIONE RURALE	Voc. Coacri piano 1	ABITAZIONE RURALE	F	78	51	12(51)	Indisponibile	AGENZIA FORESTALE REGIONALE	€ 0,00	€ 0,00	Valutazione sommaria	2013	
Citta' Di Castello	Pg	578	COACRI - F1 ABITAZIONE RURALE	Voc. Coacri piano T	ABITAZIONE RURALE	F	78	51	6(51)	Indisponibile	AGENZIA FORESTALE REGIONALE	€ 0,00	€ 0,00	Valutazione sommaria	2013	
Citta' Di Castello	Pg	582	COACRI - F2 ABITAZIONE RURALE	Voc. Coacri piano T - 2	ABITAZIONE	F	78	51	8(51)	Indisponibile	AGENZIA FORESTALE REGIONALE	€ 0,00	€ 0,00	Valutazione sommaria	2013	
Citta' Di Castello	Pg	582	COACRI - F2 ABITAZIONE RURALE	Voc. Coacri piano T - 1	ABITAZIONE	F	78	51	7(51)	Indisponibile	AGENZIA FORESTALE REGIONALE	€ 0,00	€ 0,00	Valutazione sommaria	2013	
Citta' Di Castello	Pg	585	COACRI - F3 ABITAZIONE RURALE	Voc. Coacri piano T	ABITAZIONE	F	78	51	5(51)	Indisponibile	AGENZIA FORESTALE REGIONALE	€ 0,00	€ 0,00	Valutazione sommaria	2013	
Citta' Di Castello	Pg	585	COACRI - F3 ABITAZIONE RURALE	Voc. Coacri piano 1	ABITAZIONE RURALE	F	78	51	10(51)	Indisponibile	AGENZIA FORESTALE REGIONALE	€ 0,00	€ 0,00	Valutazione sommaria	2013	
Citta' Di Castello	Pg	586	COACRI - F4 ABITAZIONE RURALE	Voc. Coacri piano T - 1	ABITAZIONE RURALE	F	78	51	9(51)	Indisponibile	AGENZIA FORESTALE REGIONALE	€ 0,00	€ 0,00	Valutazione sommaria	2013	
Citta' Di Castello	Pg	587	COACRI - F5 ABITAZIONE RURALE	Voc. Coacri piano 2	ALTRO	F	78	51	14(51)	Indisponibile	AGENZIA FORESTALE REGIONALE	€ 0,00	€ 0,00	Valutazione sommaria	2013	

Conto Generale del Patrimonio 2015
PROSPETTO FABBRICATI

Comune	Provincia	Codice immobile	Denominazione del fabbricato	Indirizzo	Tipologia prevalente	Catasto	Fg	Part.IIa	Sub	Classificazione bene	Ente gestore	Valore del bene anno 2014	Valore del bene anno 2015	Criterio di valutazione	Anno valutazione	Note
Citta' Di Castello	Pg	587	COACRI - F5 ABITAZIONE RURALE	Voc. Coacri	BENE COMUNE NON CENSIBILE	F	78	51	2(51)	Indisponibile	AGENZIA FORESTALE REGIONALE	€ 0,00	€ 0,00	Valutazione sommaria	2013	
Citta' Di Castello	Pg	587	COACRI - F5 ABITAZIONE RURALE	Voc. Coacri piano T	ABITAZIONE	F	78	53	3(53)	Indisponibile	AGENZIA FORESTALE REGIONALE	€ 0,00	€ 0,00	Valutazione sommaria	2013	
Citta' Di Castello	Pg	587	COACRI - F5 ABITAZIONE RURALE	Voc. Coacri	BENE COMUNE NON CENSIBILE	F	78	51	3(51)	Indisponibile	AGENZIA FORESTALE REGIONALE	€ 0,00	€ 0,00	Valutazione sommaria	2013	
Citta' Di Castello	Pg	587	COACRI - F5 ABITAZIONE RURALE	Voc. Coacri	BENE COMUNE NON CENSIBILE	F	78	51	1(51)	Indisponibile	AGENZIA FORESTALE REGIONALE	€ 760.643,10	€ 760.643,10	Valutazione sommaria	2013	
Citta' Di Castello	Pg	587	COACRI - F5 ABITAZIONE RURALE	Voc. Coacri	BENE COMUNE NON CENSIBILE	F	78	53	2(53)	Indisponibile	AGENZIA FORESTALE REGIONALE	€ 0,00	€ 0,00	Valutazione sommaria	2013	
Citta' Di Castello	Pg	587	COACRI - F5 ABITAZIONE RURALE	Voc. Coacri	BENE COMUNE NON CENSIBILE	F	78	53	1(53)	Indisponibile	AGENZIA FORESTALE REGIONALE	€ 104.731,49	€ 104.731,49	Valutazione sommaria	2013	
Citta' Di Castello	Pg	587	COACRI - F5 ABITAZIONE RURALE	Voc. Coacri piano 1S - T - 1/2	ABITAZIONE	F	78	53	4(53)	Indisponibile	AGENZIA FORESTALE REGIONALE	€ 0,00	€ 0,00	Valutazione sommaria	2013	
Citta' Di Castello	Pg	1475	COL DI COACRI - F5	Località Col di Coacri snc piano T	RUDERE	F	57	539		Indisponibile	AGENZIA FORESTALE REGIONALE	€ 7.000,00	€ 7.000,00	Valutazione sommaria	2013	
Citta' Di Castello	Pg	637	COLCELLO - F1 FABBRICATO RURALE	Vocabolo Colcello snc piano S1-T-1	RUDERE	F	78	531		Indisponibile	AGENZIA FORESTALE REGIONALE	€ 148.140,01	€ 135.391,18	Valutazione sommaria	2007	
Citta' Di Castello	Pg	770	COLDIGIANELLO - F1 ABITAZIONE RURALE (RUDERE)	Frazione Sasso snc piano T-1	ANNESSO	F	178	101		Indisponibile	AGENZIA FORESTALE REGIONALE	€ 107.147,83	€ 97.926,76	Valutazione sommaria	2006	
Citta' Di Castello	Pg	605	COLDIGIANELLO - F2 ESSICCATOIO - FIENILE (RUDERE)	Frazione Sasso snc piano T-1	ALTRO	F	178	102		Indisponibile	AGENZIA FORESTALE REGIONALE	€ 17.734,82	€ 16.208,57	Valutazione sommaria	2006	
Citta' Di Castello	Pg	513	COLDIGIANO - F1 ABITAZIONE RURALE	Frazione Sasso snc piano T	ALTRO	F	180	101	3(101)	Indisponibile	AGENZIA FORESTALE REGIONALE	€ 0,00	€ 0,00	Valutazione sommaria	2006	
Citta' Di Castello	Pg	513	COLDIGIANO - F1 ABITAZIONE RURALE	Vocabolo Coldigiano snc piano T	BENE COMUNE NON CENSIBILE	F	180	101	1(101)	Indisponibile	AGENZIA FORESTALE REGIONALE	€ 209.611,22	€ 191.572,22	Valutazione sommaria	2006	
Citta' Di Castello	Pg	513	COLDIGIANO - F1 ABITAZIONE RURALE	Frazione Sasso snc piano T-1	ALTRO	F	180	101	2(101)	Indisponibile	AGENZIA FORESTALE REGIONALE	€ 0,00	€ 0,00	Valutazione sommaria	2006	
Citta' Di Castello	Pg	512	COLLE DELLA PALMA - ABITAZIONE RURALE	Frazione Candeggio snc piano T-1	ALTRO	F	185	506		Indisponibile	AGENZIA FORESTALE REGIONALE	€ 180.489,65	€ 164.956,83	Valutazione sommaria	2006	
Citta' Di Castello	Pg	930	COLLE DI CICULO - ABITAZIONE RURALE (RUDERE)	Frazione Candeggio snc piano T-1-2	RUDERE	F	227	228		Indisponibile	AGENZIA FORESTALE REGIONALE	€ 104.645,41	€ 95.639,70	Valutazione sommaria	2006	
Citta' Di Castello	Pg	654	EDIFICIO VIA PINCHITORZI - F1	Via dei Pinchitorzi n. 12 piano T - 1 - 2	UFFICI PUBBLICI	F	147	683,684	5(683), 5(684)	Indisponibile	REGIONE	€ 781.389,90	€ 714.144,00	Valutazione sommaria	2007	

Conto Generale del Patrimonio 2015
PROSPETTO FABBRICATI

Comune	Provincia	Codice immobile	Denominazione del fabbricato	Indirizzo	Tipologia prevalente	Catasto	Fg	Part.IIa	Sub	Classificazione bene	Ente gestore	Valore del bene anno 2014	Valore del bene anno 2015	Criterio di valutazione	Anno valutazione	Note
Citta' Di Castello	Pg	1480	EDIFICIO VIA PINCHITORZI - F3	Via dei Pinchitorzi piano T	RIMESSA ATTREZZI	F	147	684	6(684)	Indisponibile	REGIONE	€ 56.458,81	€ 51.600,00	Valutazione sommaria	2007	
Citta' Di Castello	Pg	2052	EX OSPEDALE CITTA' DI CASTELLO	Largo Monsignore Muzzi n. 5	ALTRO	F	148	166		Indisponibile	REGIONE	€ 3.780.000,00	€ 3.780.000,00	Perizia di stima	2014	
Citta' Di Castello	Pg	671	FATTORIA MONTE MAGGIORE - F1 ABITAZIONE RURALE	Voc. Fattoria Montemaggiore piano T	MAGAZZINO	F	118	100	2(100)	Indisponibile	AGENZIA FORESTALE REGIONALE	€ 0,00	€ 0,00	Valutazione sommaria	2005	
Citta' Di Castello	Pg	671	FATTORIA MONTE MAGGIORE - F1 ABITAZIONE RURALE	Voc. Fattoria Montemaggiore piano 2	ABITAZIONE	F	118	100	4(100)	Indisponibile	AGENZIA FORESTALE REGIONALE	€ 0,00	€ 0,00	Valutazione sommaria	2005	
Citta' Di Castello	Pg	671	FATTORIA MONTE MAGGIORE - F1 ABITAZIONE RURALE	Voc. Fattoria Montemaggiore piano T - 1	ABITAZIONE	F	118	100,57	3(100), 3(57)	Indisponibile	AGENZIA FORESTALE REGIONALE	€ 553.141,70	€ 505.538,69	Valutazione sommaria	2005	
Citta' Di Castello	Pg	671	FATTORIA MONTE MAGGIORE - F1 ABITAZIONE RURALE	Voc. Fattoria Montemaggiore piano T	MAGAZZINO	F	118	100	1(100)	Indisponibile	AGENZIA FORESTALE REGIONALE	€ 0,00	€ 0,00	Valutazione sommaria	2005	
Citta' Di Castello	Pg	672	FATTORIA MONTE MAGGIORE - F2 ABITAZIONE	Voc. Fattoria Montemaggiore piano T - 1	ABITAZIONE	F	118	99	2(99)	Indisponibile	AGENZIA FORESTALE REGIONALE	€ 0,00	€ 0,00	Valutazione sommaria	2005	
Citta' Di Castello	Pg	672	FATTORIA MONTE MAGGIORE - F2 ABITAZIONE	Voc. Fattoria Montemaggiore piano T	MAGAZZINO	F	118	99	1(99)	Indisponibile	AGENZIA FORESTALE REGIONALE	€ 232.926,74	€ 212.881,21	Valutazione sommaria	2005	
Citta' Di Castello	Pg	672	FATTORIA MONTE MAGGIORE - F2 ABITAZIONE	Voc. Fattoria Montemaggiore piano 1	MAGAZZINO	F	118	99	3(99)	Indisponibile	AGENZIA FORESTALE REGIONALE	€ 0,00	€ 0,00	Valutazione sommaria	2005	
Citta' Di Castello	Pg	675	FATTORIA MONTE MAGGIORE - F3 MAGAZZINO	Voc. Fattoria Montemaggiore piano T - 1 - 2	MAGAZZINO	F	118	105		Indisponibile	AGENZIA FORESTALE REGIONALE	€ 96.144,73	€ 87.870,57	Valutazione sommaria	2005	
Citta' Di Castello	Pg	632	FLAMIA -F1	Vocabolo Coacri snc piano T-1	RUDERE	F	78	533		Indisponibile	AGENZIA FORESTALE REGIONALE	€ 120.004,89	€ 109.677,35	Valutazione sommaria	2006	
Citta' Di Castello	Pg	745	I MONTI - F1 ABITAZIONE RURALE	Vocabolo Monti snc piano T-1	ALTRO	F	181	501	2(501)	Indisponibile	AGENZIA FORESTALE REGIONALE	€ 0,00	€ 0,00	Valutazione sommaria	2006	
Citta' Di Castello	Pg	745	I MONTI - F1 ABITAZIONE RURALE	Vocabolo Monti snc piano T	ALTRO	F	181	501	3(501)	Indisponibile	AGENZIA FORESTALE REGIONALE	€ 0,00	€ 0,00	Valutazione sommaria	2006	
Citta' Di Castello	Pg	745	I MONTI - F1 ABITAZIONE RURALE	Vocabolo Monti snc piano T	BENE COMUNE NON CENSIBILE	F	181	501	1(501)	Indisponibile	AGENZIA FORESTALE REGIONALE	€ 43.292,71	€ 39.566,97	Valutazione sommaria	2006	
Citta' Di Castello	Pg	349	IL MOLINO - ABITAZIONE RURALE	Località Seripole piano T	RUDERE	F	194	503	3(503)	Indisponibile	AGENZIA FORESTALE REGIONALE	€ 0,00	€ 0,00	Valutazione sommaria	2006	
Citta' Di Castello	Pg	349	IL MOLINO - ABITAZIONE RURALE	Località Seripole piano T-1	RUDERE	F	194	503	2(503)	Indisponibile	AGENZIA FORESTALE REGIONALE	€ 0,00	€ 0,00	Valutazione sommaria	2006	
Citta' Di Castello	Pg	349	IL MOLINO - ABITAZIONE RURALE	Località Seripole piano T	BENE COMUNE NON CENSIBILE	F	194	503	1(503)	Indisponibile	AGENZIA FORESTALE REGIONALE	€ 61.967,53	€ 56.634,64	Valutazione sommaria	2006	

Conto Generale del Patrimonio 2015
PROSPETTO FABBRICATI

Comune	Provincia	Codice immobile	Denominazione del fabbricato	Indirizzo	Tipologia prevalente	Catasto	Fg	Part.IIa	Sub	Classificazione bene	Ente gestore	Valore del bene anno 2014	Valore del bene anno 2015	Criterio di valutazione	Anno valutazione	Note
Citta' Di Castello	Pg	10	IL TOPPO - F1 ABITAZIONE RURALE	Vocabolo Il Toppo piano T-1	RUDERE	F	80	519		Indisponibile	AGENZIA FORESTALE REGIONALE	€ 113.017,05	€ 103.290,87	Valutazione sommaria	2006	
Citta' Di Castello	Pg	514	IL TOPPO - F2 ANNESSO	Vocabolo Il Toppo piano T	RUDERE	F	61	501		Indisponibile	AGENZIA FORESTALE REGIONALE	€ 6.278,15	€ 5.737,86	Valutazione sommaria	2006	
Citta' Di Castello	Pg	2324	IMMOBILE A SERVIZIO DEI RIPETITORI	Frazione Montesca snc piano T	MAGAZZINO	F	146	1398		Indisponibile	AGENZIA FORESTALE REGIONALE	€ 829,28	€ 820,26	Valutazione sommaria	2012	
Citta' Di Castello	Pg	7	LA CASINA - ABITAZIONE RURALE	Vocabolo Campo snc piano T-1-2	ALTRO	F	183	502		Indisponibile	AGENZIA FORESTALE REGIONALE	€ 132.522,15	€ 121.117,38	Valutazione sommaria	2006	
Citta' Di Castello	Pg	2329	La Montesca - Deposito	Vocabolo Uppiano snc piano T	MAGAZZINO	F	153	892		Indisponibile	AGENZIA FORESTALE REGIONALE	€ 0,00	€ 0,00			
Citta' Di Castello	Pg	619	LA MONTESCA - F1 VILLA	Fraz. Montesca piano 1S - T - 1 - 2 - 3	UFFICI PUBBLICI	F	153	66	3(66)	Indisponibile	REGIONE	€ 8.854.339,01	€ 8.092.340,41	Valutazione sommaria	2007	
Citta' Di Castello	Pg	656	LA MONTESCA - F2 EX CASA CUSTODE	Loc. Montello piano T - 1	UFFICI PUBBLICI	F	153	67		Indisponibile	REGIONE	€ 1.144.634,66	€ 1.046.128,15	Valutazione sommaria	2007	
Citta' Di Castello	Pg	657	LA MONTESCA - F3 EX LIMONAIA	Fraz. Lerchi piano T	LABORATORI	F	153	53		Indisponibile	REGIONE	€ 543.768,76	€ 496.972,38	Valutazione sommaria	2007	
Citta' Di Castello	Pg	658	LA MONTESCA - F4 EX SCUOLA MONTESSORI	Loc. La Montesca	TERRENO	T	153	37		Indisponibile	AGENZIA FORESTALE REGIONALE	€ 0,00	€ 0,00	Valutazione sommaria	2007	
Citta' Di Castello	Pg	658	LA MONTESCA - F4 EX SCUOLA MONTESSORI	Fraz. Montesca piano 1S - T - 1 - 2	UFFICI PUBBLICI	F	153	38	7(38)	Indisponibile	REGIONE	€ 2.209.346,13	€ 2.019.211,25	Valutazione sommaria	2007	
Citta' Di Castello	Pg	658	LA MONTESCA - F4 EX SCUOLA MONTESSORI	Loc. LA MONTESCA	ALTRO	F	153	190		Indisponibile	REGIONE	€ 0,00	€ 0,00	Valutazione sommaria	2007	
Citta' Di Castello	Pg	660	LA MONTESCA - F5 EX STALLA	Fraz. Montesca piano T - 1	UFFICI PUBBLICI	F	153	28		Indisponibile	REGIONE	€ 795.529,56	€ 727.066,81	Valutazione sommaria	2007	
Citta' Di Castello	Pg	1446	LA PIGNA - F1 ABITAZIONE RURALE	Frazione Candeggio snc piano S1-T-1	RUDERE	F	203	501		Indisponibile	AGENZIA FORESTALE REGIONALE	€ 29.462,64	€ 26.927,10	Valutazione sommaria	2006	
Citta' Di Castello	Pg	534	MARIGNOLE - F1 ABITAZIONE RURALE	Località Marignole n.34 piano T	ALTRO	F	41	501		Indisponibile	AGENZIA FORESTALE REGIONALE	€ 130.236,89	€ 119.028,79	Valutazione sommaria	2006	
Citta' Di Castello	Pg	751	MARIGNOLE - F2 ABITAZIONE RURALE	Località Marignole n.34 piano T	ALTRO	F	41	502		Indisponibile	AGENZIA FORESTALE REGIONALE	€ 77.589,76	€ 70.912,44	Valutazione sommaria	2006	
Citta' Di Castello	Pg	583	MOLINELLO - F1 Abitazioni Civili/Magazzino/Forno	Voc. Molinello snc piano 1	ABITAZIONE	F	118	849	2(849)	Indisponibile	AGENZIA FORESTALE REGIONALE	€ 0,00	€ 0,00	Valutazione sommaria	2006	
Citta' Di Castello	Pg	583	MOLINELLO - F1 Abitazioni Civili/Magazzino/Forno	Voc. Molinello snc piano 1	MAGAZZINO	F	118	849	1(849)	Indisponibile	AGENZIA FORESTALE REGIONALE	€ 0,00	€ 0,00	Valutazione sommaria	2006	

Conto Generale del Patrimonio 2015
PROSPETTO FABBRICATI

Comune	Provincia	Codice immobile	Denominazione del fabbricato	Indirizzo	Tipologia prevalente	Catasto	Fg	Part.IIa	Sub	Classificazione bene	Ente gestore	Valore del bene anno 2014	Valore del bene anno 2015	Criterio di valutazione	Anno valutazione	Note
Citta' Di Castello	Pg	583	MOLINELLO - F1 Abitazioni Civili/Magazzino/Forno	Voc. Molinello snc piano 1	BENE COMUNE NON CENSIBILE	F	118	849	11(849)	Indisponibile	AGENZIA FORESTALE REGIONALE	€ 0,00	€ 0,00	Valutazione sommaria	2006	
Citta' Di Castello	Pg	583	MOLINELLO - F1 Abitazioni Civili/Magazzino/Forno	Voc. Molinello snc piano 1	ABITAZIONE	F	118	849	3(849)	Indisponibile	AGENZIA FORESTALE REGIONALE	€ 0,00	€ 0,00	Valutazione sommaria	2006	
Citta' Di Castello	Pg	594	MOLINELLO - F2 BCNC	Voc. Molinello snc piano 1	BENE COMUNE NON CENSIBILE	F	118	849	10(849)	Indisponibile	AGENZIA FORESTALE REGIONALE	€ 0,00	€ 0,00	Valutazione sommaria	2006	
Citta' Di Castello	Pg	595	MOLINELLO - F3 Ricovero Animali/Magazzini	Voc. Molinello snc piano 1	MAGAZZINO	F	118	849	5(849)	Indisponibile	AGENZIA FORESTALE REGIONALE	€ 0,00	€ 0,00	Valutazione sommaria	2006	
Citta' Di Castello	Pg	595	MOLINELLO - F3 Ricovero Animali/Magazzini	Voc. Molinello snc piano 1	MAGAZZINO	F	118	849	6(849)	Indisponibile	AGENZIA FORESTALE REGIONALE	€ 0,00	€ 0,00	Valutazione sommaria	2006	
Citta' Di Castello	Pg	595	MOLINELLO - F3 Ricovero Animali/Magazzini	Voc. Molinello snc piano 1	MAGAZZINO	F	118	849	9(849)	Indisponibile	AGENZIA FORESTALE REGIONALE	€ 0,00	€ 0,00	Valutazione sommaria	2006	
Citta' Di Castello	Pg	595	MOLINELLO - F3 Ricovero Animali/Magazzini	Voc. Molinello snc piano 1	MAGAZZINO	F	118	849	7(849)	Indisponibile	AGENZIA FORESTALE REGIONALE	€ 0,00	€ 0,00	Valutazione sommaria	2006	
Citta' Di Castello	Pg	597	MOLINELLO - F5 Rimessa Attrezzi	Voc. Molinello snc	ALTRO	F	118	79		Indisponibile	AGENZIA FORESTALE REGIONALE	€ 0,00	€ 0,00	Valutazione sommaria	2006	
Citta' Di Castello	Pg	2346	MOLINELLO - F2 Abitazione	Voc. Molinello snc piano 1	ABITAZIONE	F	118	849	12(849)	Indisponibile	AGENZIA FORESTALE REGIONALE	€ 333.633,16	€ 304.920,91	Valutazione sommaria	2006	
Citta' Di Castello	Pg	2346	MOLINELLO F2 - Magazzino	Voc. Molinello snc piano 1	MAGAZZINO	F	118	849	4(849)	Indisponibile	AGENZIA FORESTALE REGIONALE	€ 0,00	€ 0,00	Valutazione sommaria	2006	
Citta' Di Castello	Pg	2346	MOLINELLO F2 - Magazzino	Voc. Molinello snc piano 1	MAGAZZINO	F	118	849	8(849)	Indisponibile	AGENZIA FORESTALE REGIONALE	€ 0,00	€ 0,00	Valutazione sommaria	2006	
Citta' Di Castello	Pg	629	MOLINO DEL MOLINELLO - Molino	Frazione Fraccano n. 108 piano T	ALTRO	F	118	88,89		Indisponibile	AGENZIA FORESTALE REGIONALE	€ 8.865,43	€ 8.102,48	Valutazione sommaria	2006	
Citta' Di Castello	Pg	769	MONTAGNA - F1 ABITAZIONE RURALE	Località Fraccano snc piano T	RUDERE	F	54	101		Indisponibile	AGENZIA FORESTALE REGIONALE	€ 147.565,82	€ 134.866,40	Valutazione sommaria	2006	
Citta' Di Castello	Pg	519	PAGINO - F1 ABITAZIONE RURALE	Vocabolo Pagino snc piano T-1-2	ALTRO	F	185	505		Indisponibile	AGENZIA FORESTALE REGIONALE	€ 40.613,79	€ 37.118,59	Valutazione sommaria	2006	
Citta' Di Castello	Pg	484	PALAZZO DEL CUCCO - ABITAZIONE RURALE	Vocabolo Casina snc piano T-1-2	ALTRO	F	183	503		Indisponibile	AGENZIA FORESTALE REGIONALE	€ 62.508,19	€ 57.128,78	Valutazione sommaria	2006	
Citta' Di Castello	Pg	2316	PARCHEGGIO VIA GRAMSCI	Via Antonio Gramsci piano T	ALTRO	F	147	687		Indisponibile	REGIONE	€ 11.072,04	€ 10.119,19	Valutazione sommaria	2006	
Citta' Di Castello	Pg	928	PARROCCHIA DI MONTE MAGGIORE - F1-F2-F3	Località Abbadia snc piano T-1	RUDERE	F	118	851	2(851)	Indisponibile	AGENZIA FORESTALE REGIONALE	€ 0,00	€ 0,00	Valutazione sommaria	2006	

Conto Generale del Patrimonio 2015
PROSPETTO FABBRICATI

Comune	Provincia	Codice immobile	Denominazione del fabbricato	Indirizzo	Tipologia prevalente	Catasto	Fg	Part.IIa	Sub	Classificazione bene	Ente gestore	Valore del bene anno 2014	Valore del bene anno 2015	Criterio di valutazione	Anno valutazione	Note
Citta' Di Castello	Pg	928	PARROCCHIA DI MONTE MAGGIORE - F1-F2-F3	Località Abbadia snc piano T	BENE COMUNE NON CENSIBILE	F	118	851	1(851)	Indisponibile	AGENZIA FORESTALE REGIONALE	€ 80.477,92	€ 73.552,04	Valutazione sommaria	2006	
Citta' Di Castello	Pg	600	PARROCCHIA DI MONTE MAGGIORE - F2 ABITAZIONE RURALE	Località Abbadia snc piano T	RUDERE	F	118	851	3(851)	Indisponibile	AGENZIA FORESTALE REGIONALE	€ 0,00	€ 0,00	Valutazione sommaria	2006	
Citta' Di Castello	Pg	599	PARROCCHIA DI MONTE MAGGIORE - F3 FIENILE	Località Abbadia snc piano T	RUDERE	F	118	851	4(851)	Indisponibile	AGENZIA FORESTALE REGIONALE	€ 0,00	€ 0,00	Valutazione sommaria	2006	
Citta' Di Castello	Pg	911	PETERTE - F1-F2	Frazione Pieve delle Rose n. 93 piano T-1	RUDERE	F	52	562		Indisponibile	AGENZIA FORESTALE REGIONALE	€ 86.960,10	€ 29.600,00	Perizia di stima	2015	
Citta' Di Castello	Pg	482	PIAGGIA - F1 ABITAZIONE RURALE	Frazione Candeggio snc piano S1-T-1	RUDERE	F	166	582		Indisponibile	AGENZIA FORESTALE REGIONALE	€ 198.507,61	€ 181.424,18	Valutazione sommaria	2006	
Citta' Di Castello	Pg	483	PIAGGIA - F2 ANNESSO	Frazione Candeggio snc piano T-1	ALTRO	F	166	581		Indisponibile	AGENZIA FORESTALE REGIONALE	€ 29.869,16	€ 27.298,64	Valutazione sommaria	2006	
Citta' Di Castello	Pg	773	PIAN GIOVANNI - F1 ABITAZIONE RURALE	Vocabolo Casina snc piano T-1-2	ALTRO	F	183	501		Indisponibile	AGENZIA FORESTALE REGIONALE	€ 20.725,82	€ 18.942,17	Valutazione sommaria	2006	
Citta' Di Castello	Pg	17	PIANAIOLE - F1 ABITAZIONE RURALE	Località Pianairole snc piano T	BENE COMUNE NON CENSIBILE	F	79	533	1(533)	Indisponibile	AGENZIA FORESTALE REGIONALE	€ 94.784,34	€ 86.627,26	Valutazione sommaria	2006	
Citta' Di Castello	Pg	17	PIANAIOLE - F1 ABITAZIONE RURALE	Vocabolo Coacri snc piano T-1	RUDERE	F	79	533	2(533)	Indisponibile	AGENZIA FORESTALE REGIONALE	€ 0,00	€ 0,00	Valutazione sommaria	2006	
Citta' Di Castello	Pg	548	PIANAIOLE - F2 ANNESSO	Vocabolo Coacri snc piano T	RUDERE	F	79	533	3(533)	Indisponibile	AGENZIA FORESTALE REGIONALE	€ 0,00	€ 0,00	Valutazione sommaria	2006	
Citta' Di Castello	Pg	515	POZZUOLO - F1 ABITAZIONE RURALE	L' immobile è denominato POZZUOLO F1 - F2	FABBRICATO RURALE	T	27	11		Indisponibile	AGENZIA FORESTALE REGIONALE	€ 47.803,67	€ 43.689,72	Valutazione sommaria	2007	
Citta' Di Castello	Pg	20	RANCONI - F1 ABITAZIONE RURALE	L' immobile è denominato RANCONI F1	FABBRICATO RURALE	T	227	42		Indisponibile	AGENZIA FORESTALE REGIONALE	€ 35.388,24	€ 32.342,75	Valutazione sommaria	2006	
Citta' Di Castello	Pg	12	ROGNI - F1 ABITAZIONE RURALE	Loc. Rogni, 32 piano T-1	ALTRO	F	27	501		Indisponibile	AGENZIA FORESTALE REGIONALE	€ 381.955,76	€ 349.084,89	Valutazione sommaria	2006	
Citta' Di Castello	Pg	521	ROGNI - F2 EX FABBRICATO RURALE	Loc. Rogni	TERRENO	T	28	5		Indisponibile	AGENZIA FORESTALE REGIONALE	€ 0,00	€ 0,00			
Citta' Di Castello	Pg	904	ROGNI - F3 EX FABBRICATO RURALE	Loc. Rogni	TERRENO	T	28	12		Indisponibile	AGENZIA FORESTALE REGIONALE	€ 0,00	€ 0,00			
Citta' Di Castello	Pg	833	ROVIGLIANO - EX SCUOLA	Vocabolo Rovigliano n. 175	SCUOLA	F	124	42	1(42)	Indisponibile	REGIONE	€ 795.714,41	€ 727.235,75	Valutazione sommaria	2005	
Citta' Di Castello	Pg	833	ROVIGLIANO - EX SCUOLA	Voc. Rovigliano n. 175 piano 1	ABITAZIONE	F	124	42	2(42)	Indisponibile	REGIONE	€ 0,00	€ 0,00	Valutazione sommaria	2005	

Conto Generale del Patrimonio 2015
PROSPETTO FABBRICATI

Comune	Provincia	Codice immobile	Denominazione del fabbricato	Indirizzo	Tipologia prevalente	Catasto	Fg	Part.IIa	Sub	Classificazione bene	Ente gestore	Valore del bene anno 2014	Valore del bene anno 2015	Criterio di valutazione	Anno valutazione	Note
Citta' Di Castello	Pg	833	ROVIGLIANO - EX SCUOLA	Voc. Rovigliano n. 175 piano T - 1	ABITAZIONE	F	124	42	3(42)	Indisponibile	REGIONE	€ 0,00	€ 0,00	Valutazione sommaria	2005	
Citta' Di Castello	Pg	522	S. ZINELLO - ABITAZIONE RURALE F1	Frazione Candeggio n.41 piano T-1	RUDERE	F	204	502		Indisponibile	AGENZIA FORESTALE REGIONALE	€ 37.482,87	€ 34.257,12	Valutazione sommaria	2006	
Citta' Di Castello	Pg	1476	SAN ZINO - ABITAZIONE RURALE	Frazione Candeggio snc piano T-1-2	RUDERE	F	194	502		Indisponibile	AGENZIA FORESTALE REGIONALE	€ 0,00	€ 0,00	Valutazione sommaria	2006	
Citta' Di Castello	Pg	1476	SAN ZINO - ABITAZIONE RURALE	Frazione Candeggio snc piano T-1-2	RUDERE	F	194	501		Indisponibile	AGENZIA FORESTALE REGIONALE	€ 80.144,89	€ 73.247,68	Valutazione sommaria	2006	
Citta' Di Castello	Pg	525	S.ANDREA II	Vocabolo Coacri snc piano T-1	RUDERE	F	78	535		Indisponibile	AGENZIA FORESTALE REGIONALE	€ 77.619,39	€ 70.939,51	Valutazione sommaria	2007	
Citta' Di Castello	Pg	529	S.ANDREA II - F2 CHIESA (RUDERE)	Vocabolo Coacri snc piano T	RUDERE	F	78	534		Indisponibile	AGENZIA FORESTALE REGIONALE	€ 18.192,04	€ 16.626,45	Valutazione sommaria	2007	
Citta' Di Castello	Pg	19	SARNIANELLO - F1 ABITAZIONE RURALE	Frazione Candeggio snc piano T-1	ALTRO	F	181	502		Indisponibile	AGENZIA FORESTALE REGIONALE	€ 34.396,04	€ 31.435,94	Valutazione sommaria	2006	
Citta' Di Castello	Pg	1465	SARNIANO - F1 ABITAZIONE RURALE	Frazione Candeggio snc piano T-1-2	ABITAZIONE RURALE	F	193	501		Indisponibile	AGENZIA FORESTALE REGIONALE	€ 85.659,38	€ 78.287,59	Valutazione sommaria	2006	
Citta' Di Castello	Pg	384	SARTINO - F1 ABITAZIONE RURALE	Località Caldese snc piano T	BENE COMUNE NON CENSIBILE	F	165	536	1(536)	Indisponibile	AGENZIA FORESTALE REGIONALE	€ 19.650,38	€ 17.959,28	Valutazione sommaria	2007	
Citta' Di Castello	Pg	384	SARTINO - F1 ABITAZIONE RURALE	Vocabolo Caldese di Sopra snc piano T-1	RUDERE	F	165	536	2(536)	Indisponibile	AGENZIA FORESTALE REGIONALE	€ 0,00	€ 0,00	Valutazione sommaria	2007	
Citta' Di Castello	Pg	868	SARTINO - F2	Vocabolo Caldese di Sopra snc piano T	RUDERE	F	165	536	3(536)	Indisponibile	AGENZIA FORESTALE REGIONALE	€ 0,00	€ 0,00	Valutazione sommaria	2007	
Citta' Di Castello	Pg	626	S.MARTINO DI CANDEGGIO - F1 Abitaz.Civili/Capp/Sal	Loc. S. MARTINO DI CANDEGGIO	FABBRICATO RURALE	T	185	110		Indisponibile	AGENZIA FORESTALE REGIONALE	€ 449.556,93	€ 410.868,36	Valutazione sommaria	2006	
Citta' Di Castello	Pg	628	S.MARTINO DI CANDEGGIO - F2 Rimessa Attrezzi	Loc. S. MARTINO DI CANDEGGIO	FABBRICATO RURALE	T	185	128		Indisponibile	AGENZIA FORESTALE REGIONALE	€ 0,00	€ 0,00	Valutazione sommaria	2006	
Citta' Di Castello	Pg	2310	STRADA DEI MONTAGNINI - ANNESSO AGRICOLO	Vocabolo Fattoria Montemaggiore snc piano T	ANNESSO	F	119	533		Indisponibile	AGENZIA FORESTALE REGIONALE	€ 7.605,90	€ 7.000,00	Valutazione sommaria	2009	
Citta' Di Castello	Pg	655	TELA UMBRA - F1 NEGOZI UFFICI MUSEO MAGAZZINI	Via Sant' Antonio piano: T	NEGOZI	F	147	675	7(675)	Indisponibile	REGIONE	€ 4.675.426,29	€ 4.273.062,17	Valutazione sommaria	2007	
Citta' Di Castello	Pg	655	TELA UMBRA - F1 NEGOZI UFFICI MUSEO MAGAZZINI	Via Sant' Antonio piano 1 - 2	LABORATORI	F	147	675,677	15(675), 19(677)	Indisponibile	REGIONE	€ 0,00	€ 0,00	Valutazione sommaria	2007	
Citta' Di Castello	Pg	655	TELA UMBRA - F1 NEGOZI UFFICI MUSEO MAGAZZINI	Via Sant' Antonio piano 2 - 3	LABORATORI	F	147	675,677	17(675), 21(677)	Indisponibile	REGIONE	€ 0,00	€ 0,00	Valutazione sommaria	2007	

Conto Generale del Patrimonio 2015
PROSPETTO FABBRICATI

Comune	Provincia	Codice immobile	Denominazione del fabbricato	Indirizzo	Tipologia prevalente	Catasto	Fg	Part.IIa	Sub	Classificazione bene	Ente gestore	Valore del bene anno 2014	Valore del bene anno 2015	Criterio di valutazione	Anno valutazione	Note
Citta' Di Castello	Pg	655	TELA UMBRA - F1 NEGOZI UFFICI MUSEO MAGAZZINI	Via dei Pinchitorzi piano T	CENTRALE TERMICA	F	147	679,686	3(686)	Indisponibile	REGIONE	€ 0,00	€ 0,00	Valutazione sommaria	2007	
Citta' Di Castello	Pg	655	TELA UMBRA - F1 NEGOZI UFFICI MUSEO MAGAZZINI	Via Sant' Antonio piano 2	MUSEO	F	147	675,677	16(675), 20(677)	Indisponibile	REGIONE	€ 0,00	€ 0,00	Valutazione sommaria	2007	
Citta' Di Castello	Pg	655	TELA UMBRA - F1 NEGOZI UFFICI MUSEO MAGAZZINI	Via Sant' Antonio piano 2	UFFICI	F	147	677	17(677)	Indisponibile	REGIONE	€ 0,00	€ 0,00	Valutazione sommaria	2007	
Citta' Di Castello	Pg	659	TELA UMBRA - F2 MAGAZZINO	Via dei Pinchitorzi piano T - 1 - 2	LABORATORI	F	147	677	23(677)	Indisponibile	REGIONE	€ 231.817,71	€ 211.867,63	Perizia di stima	2004	
Citta' Di Castello	Pg	2	VAL DI MELI - F1 ABITAZIONE RURALE	Vocabolo Coacri snc piano T-1-2-3-4	RUDERE	F	100	532		Indisponibile	AGENZIA FORESTALE REGIONALE	€ 39.577,50	€ 36.171,48	Valutazione sommaria	2006	
Citta' Di Castello	Pg	631	VAL DI MELI - F2-F3	Vocabolo Coacri snc piano T	RUDERE	F	100	531	3(531)	Indisponibile	AGENZIA FORESTALE REGIONALE	€ 0,00	€ 0,00	Valutazione sommaria	2006	
Citta' Di Castello	Pg	630	VAL DI MELI F2-F3	Vocabolo Coacri snc piano 1-2	RUDERE	F	100	531	2(531)	Indisponibile	AGENZIA FORESTALE REGIONALE	€ 0,00	€ 0,00	Valutazione sommaria	2006	
Citta' Di Castello	Pg	630	VAL DI MELI F2-F3	Vocabolo Val di Meli snc piano T	BENE COMUNE NON CENSIBILE	F	100	531	1(531)	Indisponibile	AGENZIA FORESTALE REGIONALE	€ 87.643,76	€ 80.101,20	Valutazione sommaria	2006	
Citta' Di Castello	Pg	1	VAL MAGGIORE - F1 ABITAZIONE RURALE	Località Fraccano snc piano T	ALTRO	F	56	561		Indisponibile	AGENZIA FORESTALE REGIONALE	€ 144.201,09	€ 131.791,24	Valutazione sommaria	2007	
Citta' Di Castello	Pg	4	VALCHERACCIA - F1 ABITAZIONE RURALE	Vocabolo Valcaraccia snc piano T-1	ALTRO	F	177	544		Indisponibile	AGENZIA FORESTALE REGIONALE	€ 24.143,38	€ 22.065,61	Valutazione sommaria	2006	
Citta' Di Castello	Pg	951	VELCI - F1 ABITAZIONE RURALE	Frazione Candeggio snc piano T	ALTRO	F	182	501	3(501)	Indisponibile	AGENZIA FORESTALE REGIONALE	€ 0,00	€ 0,00	Valutazione sommaria	2006	
Citta' Di Castello	Pg	951	VELCI - F1 ABITAZIONE RURALE	Vocabolo Velci snc piano T	BENE COMUNE NON CENSIBILE	F	182	501	1(501)	Indisponibile	AGENZIA FORESTALE REGIONALE	€ 38.778,23	€ 35.441,00	Valutazione sommaria	2006	
Citta' Di Castello	Pg	951	VELCI - F1 ABITAZIONE RURALE	Frazione Candeggio snc piano T-1	ALTRO	F	182	501	2(501)	Indisponibile	AGENZIA FORESTALE REGIONALE	€ 0,00	€ 0,00	Valutazione sommaria	2006	
Citta' Di Castello	Pg	878	VIGNOLE - F1 ABITAZIONE RURALE (RUDERE)	Vocabolo Il Toppo piano T	ALTRO	F	61	503		Indisponibile	AGENZIA FORESTALE REGIONALE	€ 154.632,38	€ 141.324,81	Valutazione sommaria	2007	
Citta' Di Castello	Pg	429	VIGNOLE - F2 RICOVERO ANIMALI	Vocabolo Il Toppo piano T	ALTRO	F	61	502		Indisponibile	AGENZIA FORESTALE REGIONALE	€ 46.389,72	€ 42.397,45	Valutazione sommaria	2007	
Citta' Di Castello	Pg	768	VITANELLO - ABITAZIONE RURALE (RUDERE)	Vocabolo Vitiano snc piano T	ALTRO	F	226	501		Indisponibile	AGENZIA FORESTALE REGIONALE	€ 65.474,44	€ 59.839,75	Valutazione sommaria	2006	
Citta' Di Castello	Pg	526	VOLPARA - F1 ABITAZIONE RURALE	Vocabolo Monti snc piano T	ALTRO	F	179	566	3(566)	Indisponibile	AGENZIA FORESTALE REGIONALE	€ 0,00	€ 0,00	Valutazione sommaria	2006	

Conto Generale del Patrimonio 2015
PROSPETTO FABBRICATI

Comune	Provincia	Codice immobile	Denominazione del fabbricato	Indirizzo	Tipologia prevalente	Catasto	Fg	Part.IIa	Sub	Classificazione bene	Ente gestore	Valore del bene anno 2014	Valore del bene anno 2015	Criterio di valutazione	Anno valutazione	Note
Citta' Di Castello	Pg	526	VOLPARA - F1 ABITAZIONE RURALE	Vocabolo Volpara snc piano T	BENE COMUNE NON CENSIBILE	F	179	566	1(566)	Indisponibile	AGENZIA FORESTALE REGIONALE	€ 42.344,62	€ 38.700,47	Valutazione sommaria	2006	
Citta' Di Castello	Pg	526	VOLPARA - F1 ABITAZIONE RURALE	Vocabolo Monti snc piano T-1	ALTRO	F	179	566	2(566)	Indisponibile	AGENZIA FORESTALE REGIONALE	€ 0,00	€ 0,00	Valutazione sommaria	2006	
Corciano	Pg	2238	CC di Taverne di Corciano Km 20+200	Strada Statale 75 bis del trasimeno n° 105 piano T	ABITAZIONE	F	27	192	4(192)	Demaniale	REGIONE	€ 58.806,33	€ 54.987,66	Valutazione con rendita catastale	2010	
Corciano	Pg	2238	CC di Taverne di Corciano Km 20+200	Strada Statale 75 bis del trasimeno n° 105 piano T-1	ABITAZIONE	F	27	192	5(192)	Demaniale	REGIONE	€ 58.806,33	€ 54.987,66	Valutazione con rendita catastale	2010	
Corciano	Pg	2238	CC di Taverne di Corciano Km 20+200	Strada Statale 75 bis del trasimeno n° 105 piano T	BENE COMUNE NON CENSIBILE	F	27	192	3(192)	Demaniale	REGIONE	€ 0,00	€ 0,00	Valutazione con rendita catastale	2010	
Costacciaro	Pg	2241	Casa Cantoniera di Costacciaro Km 205+125	Via Flaminia, Loc. Borgo San Rocco piano T-1	ABITAZIONE	F	21	463,464	3(463)	Demaniale	REGIONE	€ 48.227,09	€ 45.095,40	Valutazione con rendita catastale	2010	
Costacciaro	Pg	2241	Casa Cantoniera di Costacciaro Km 205+125	Via Flaminia, Loc. Borgo San Rocco piano T-1	ABITAZIONE	F	21	462,463	4(463)	Demaniale	REGIONE	€ 44.782,88	€ 41.874,84	Valutazione con rendita catastale	2010	
Costacciaro	Pg	2241	Casa Cantoniera di Costacciaro Km 205+125	Loc. Borgo San Rocco P.T. e P.1	BENE COMUNE NON CENSIBILE	F	21	463	5(463)	Demaniale	REGIONE	€ 0,00	€ 0,00	Valutazione con rendita catastale	2010	
Costacciaro	Pg	2240	Magazzino di Caprile Km 206+500	Loc. Caprile n. M piano T	MAGAZZINO	F	20	35		Demaniale	REGIONE	€ 501,27	€ 468,72	Valutazione con rendita catastale	2010	
Costacciaro	Pg	2239	Magazzino di Lancia Fame Km 209+200	Via Flaminia n. 7 piano T	MAGAZZINO	F	6	61		Demaniale	REGIONE	€ 501,27	€ 468,72	Valutazione con rendita catastale	2010	
Deruta	Pg	1599	CASELLO FERROVIARIO KM 39+219 - F1 ABITAZIONE	Strada Esterna Comunale di San Nicolò di Celle n. 123 piano T - 1	ABITAZIONE	F	2	100		Demaniale	UMBRIA TPL E MOBILITA' S.p.A.	€ 71.630,00	€ 65.465,57	Valutazione sommaria	2007	
Deruta	Pg	1603	CASELLO FERROVIARIO KM 40+313 - F1 ABITAZIONE	Strada Marscianese Sud n.136 Piano T - 1	ABITAZIONE	F	8	115,53		Demaniale	UMBRIA TPL E MOBILITA' S.p.A.	€ 66.593,73	€ 60.862,72	Valutazione sommaria	2007	
Deruta	Pg	184	CASTELLO DI CASALINA	Via Linneo - n. 5A n. 5C n. 7A piano T - 1 - 2	UFFICI PUBBLICI	F	37	111		Demaniale	REGIONE	€ 1.786.878,55	€ 1.633.100,96	Valutazione sommaria	2004	
Deruta	Pg	2243	FANCIULLATA KM 41+883	Strada Esterna Comunale della Fanciullata snc piano T-1	ABITAZIONE	F	17	157,175	2(157), 2(175)	Demaniale	UMBRIA TPL E MOBILITA' S.p.A.	€ 0,00	€ 0,00	Valutazione sommaria	2007	
Deruta	Pg	2243	FANCIULLATA KM 41+883	Strada Esterna Comunale della Fanciullata snc piano T	MAGAZZINO	F	17	157,175	3(157), 3(175)	Demaniale	UMBRIA TPL E MOBILITA' S.p.A.	€ 0,00	€ 0,00	Valutazione sommaria	2007	
Deruta	Pg	2243	FANCIULLATA KM 41+883	STRADA ESTERNA COMUNALE DELLA FANCIULLATA	BENE COMUNE NON CENSIBILE	F	17	157,175	1(157), 1(175)	Demaniale	UMBRIA TPL E MOBILITA' S.p.A.	€ 71.653,27	€ 65.486,84	Valutazione sommaria	2007	
Deruta	Pg	1605	GARITTA KM 41+168	Strada Esterna Comunale della Fanciullata Snc piano T	DEPOSITO	F	17	61		Demaniale	UMBRIA TPL E MOBILITA' S.p.A.	€ 2.926,82	€ 2.674,94	Valutazione sommaria	2007	

Conto Generale del Patrimonio 2015
PROSPETTO FABBRICATI

Comune	Provincia	Codice immobile	Denominazione del fabbricato	Indirizzo	Tipologia prevalente	Catasto	Fg	Part.IIa	Sub	Classificazione bene	Ente gestore	Valore del bene anno 2014	Valore del bene anno 2015	Criterio di valutazione	Anno valutazione	Note
Deruta	Pg	2242	GARITTA KM 42+189	Strada Esterna Comunale della Fanciullata Snc piano T	DEPOSITO	F	17	165		Demaniale	UMBRIA TPL E MOBILITA' S.p.A.	€ 2.926,82	€ 2.674,94	Valutazione sommaria	2007	
Deruta	Pg	1600	STAZIONE DI DERUTA KM 39+339 - F1	Strada esterna comunale di San Niccolò di Celle N.4 piano T	BENE COMUNE NON CENSIBILE	F	2	102	1(102)	Demaniale	UMBRIA TPL E MOBILITA' S.p.A.	€ 0,00	€ 0,00	Valutazione sommaria	2007	
Deruta	Pg	1600	STAZIONE DI DERUTA KM 39+339 - F1	Strada esterna comunale di San Niccolò di Celle N.4 piano S1-T-1	ABITAZIONE	F	2	102	4(102)	Demaniale	UMBRIA TPL E MOBILITA' S.p.A.	€ 64.024,29	€ 58.514,40	Valutazione sommaria	2007	
Deruta	Pg	1601	STAZIONE DI DERUTA KM 39+339 - F2 MAGAZZINO	Strada esterna comunale di San Niccolò di Celle N.4 piano T	MAGAZZINO	F	2	102	3(102)	Demaniale	UMBRIA TPL E MOBILITA' S.p.A.	€ 13.973,55	€ 12.771,00	Valutazione sommaria	2007	
Deruta	Pg	1601	STAZIONE DI DERUTA KM 39+339 - F2 MAGAZZINO	Strada esterna comunale di San Niccolò di Celle N.4 piano T	BENE COMUNE NON CENSIBILE	F	2	103	1(103)	Demaniale	UMBRIA TPL E MOBILITA' S.p.A.	€ 0,00	€ 0,00	Valutazione sommaria	2007	
Deruta	Pg	1601	STAZIONE DI DERUTA KM 39+339 - F2 MAGAZZINO	Strada esterna comunale di San Niccolò di Celle N.4 piano T	MAGAZZINO	F	2	103	2(103)	Demaniale	UMBRIA TPL E MOBILITA' S.p.A.	€ 17.784,52	€ 16.254,00	Valutazione sommaria	2007	
Deruta	Pg	1602	STAZIONE DI DERUTA KM 39+339 - F3 GARITTA	Strada esterna comunale di San Niccolò di Celle N.4 piano T	STAZIONE	F	2	102,172	2(102)	Demaniale	UMBRIA TPL E MOBILITA' S.p.A.	€ 32.535,52	€ 29.735,53	Valutazione sommaria	2007	
Foligno	Pg	2244	Magazzino di Foligno SS n. 3	Vocabolo Pontecentesimo n. M piano T	MAGAZZINO	F	37	284		Demaniale	REGIONE	€ 1.753,10	€ 1.639,26	Valutazione con rendita catastale	2010	
Foligno	Pg	2245	FORESTERIA EX APT	Via Pierantoni n. 6 D piano T	RUDERE	F	201	198	3(198)	Disponibile	COMUNE	€ 0,00	€ 0,00	Valore da atto di trasferimento	2006	Trasferito a titolo provvisorio al Comune
Foligno	Pg	2245	FORESTERIA EX APT	Via Pierantoni n. 10 piano T - 1	RUDERE	F	201	198	2(198)	Disponibile	COMUNE	€ 0,00	€ 0,00	Valore da atto di trasferimento	2006	Trasferito a titolo provvisorio al Comune
Foligno	Pg	2245	FORESTERIA EX APT	Via Pierantoni n. 6 C piano R	RUDERE	F	201	198	1(198)	Disponibile	COMUNE	€ 231.560,45	€ 211.632,51	Valore da atto di trasferimento	2006	Trasferito a titolo provvisorio al Comune
Foligno	Pg	2246	PALAZZINA A EX APT	Corso Cavour n. 137 piano T-1	UFFICI PUBBLICI	F	221	222	5(222)	Disponibile	COMUNE	€ 0,00	€ 0,00	Valore da atto di trasferimento	2007	Trasferito a titolo provvisorio al Comune
Foligno	Pg	2246	PALAZZINA A EX APT	Corso Cavour n. 137	BENE COMUNE NON CENSIBILE	F	221	222	3(222)	Disponibile	COMUNE	€ 611.062,32	€ 558.474,69	Valore da atto di trasferimento	2007	Trasferito a titolo provvisorio al Comune
Foligno	Pg	2246	PALAZZINA A EX APT	Corso Cavour n. 137 piano T	UFFICI PUBBLICI	F	221	222	4(222)	Disponibile	COMUNE	€ 0,00	€ 0,00	Valore da atto di trasferimento	2007	Trasferito a titolo provvisorio al Comune
Foligno	Pg	2247	PALAZZINA B EX APT	Corso Cavour n. 28C piano T-1	UFFICI PUBBLICI	F	220	1	1(1)	Disponibile	COMUNE	€ 578.901,14	€ 529.081,29	Valore da atto di trasferimento	2007	Trasferito a titolo provvisorio al Comune

Conto Generale del Patrimonio 2015
PROSPETTO FABBRICATI

Comune	Provincia	Codice immobile	Denominazione del fabbricato	Indirizzo	Tipologia prevalente	Catasto	Fg	Part.IIa	Sub	Classificazione bene	Ente gestore	Valore del bene anno 2014	Valore del bene anno 2015	Criterio di valutazione	Anno valutazione	Note
Foligno	Pg	2248	PALAZZO PIERANTONI	Via Pierantoni n. 3 piano T-1	ALTRO	F	201	195	7(195)	Disponibile	COMUNE	€ 1.157.802,29	€ 1.058.162,58	Valore da atto di trasferimento	2007	Trasferito a titolo provvisorio al Comune
Foligno	Pg	2248	PALAZZO PIERANTONI	Via Pierantoni n. 10/A n. 5/7 piano T/4	ALTRO	F	201	195	9(195)	Disponibile	COMUNE	€ 0,00	€ 0,00	Valore da atto di trasferimento	2007	Trasferito a titolo provvisorio al Comune
Foligno	Pg	2251	Area protezione civile	Via dei Trinci snc piano S1-1	ABITAZIONE	F	117	4025	6(4025)	Indisponibile	REGIONE	€ 0,00	€ 0,00	Valore costo di costruzione più opere di urbanizzazione	2008	
Foligno	Pg	2251	Area protezione civile	Via dei Trinci snc piano S1-T-1	BENE COMUNE NON CENSIBILE	F	117	4025	1(4025)	Indisponibile	REGIONE	€ 8.220.543,24	€ 7.513.088,69	Valore costo di costruzione più opere di urbanizzazione	2008	
Foligno	Pg	2251	Area protezione civile	Via Romana Vecchia snc piano T	ALTRO	F	117	4146		Indisponibile	REGIONE	€ 0,00	€ 0,00	Valore costo di costruzione più opere di urbanizzazione	2008	
Foligno	Pg	2251	Area protezione civile	Via Romana Vecchia snc piano S1-T-1	UFFICI PUBBLICI	F	117	4145		Indisponibile	REGIONE	€ 0,00	€ 0,00	Valore costo di costruzione più opere di urbanizzazione	2008	
Foligno	Pg	2251	Area protezione civile	Via Romana Vecchia snc piano T	OPIFICIO	F	117	4144		Indisponibile	REGIONE	€ 0,00	€ 0,00	Valore costo di costruzione più opere di urbanizzazione	2008	
Foligno	Pg	2251	Area protezione civile	Via dei Trinci snc piano T	MAGAZZINO	F	117	4026	2(4026)	Indisponibile	REGIONE	€ 0,00	€ 0,00	Valore costo di costruzione più opere di urbanizzazione	2008	
Foligno	Pg	2251	Area protezione civile	Via dei Trinci snc piano T	BENE COMUNE NON CENSIBILE	F	117	4026	1(4026)	Indisponibile	REGIONE	€ 0,00	€ 0,00	Valore costo di costruzione più opere di urbanizzazione	2008	
Foligno	Pg	2251	Area protezione civile	Via dei Trinci snc piano S1-1	ABITAZIONE	F	117	4025	7(4025)	Indisponibile	REGIONE	€ 0,00	€ 0,00	Valore costo di costruzione più opere di urbanizzazione	2008	
Foligno	Pg	2251	Area protezione civile	Via dei Trinci snc piano T	UFFICI PUBBLICI	F	117	4025	5(4025)	Indisponibile	REGIONE	€ 0,00	€ 0,00	Valore costo di costruzione più opere di urbanizzazione	2008	
Foligno	Pg	2251	Area protezione civile	Via dei Trinci snc piano S1	MAGAZZINO	F	117	4025	4(4025)	Indisponibile	REGIONE	€ 0,00	€ 0,00	Valore costo di costruzione più opere di urbanizzazione	2008	
Foligno	Pg	2251	Area protezione civile	Via dei Trinci snc piano S1	MAGAZZINO	F	117	4025	2(4025)	Indisponibile	REGIONE	€ 0,00	€ 0,00	Valore costo di costruzione più opere di urbanizzazione	2008	
Foligno	Pg	2251	Area protezione civile	Via dei Trinci snc piano S1	MAGAZZINO	F	117	4025	3(4025)	Indisponibile	REGIONE	€ 0,00	€ 0,00	Valore costo di costruzione più opere di urbanizzazione	2008	

Conto Generale del Patrimonio 2015
PROSPETTO FABBRICATI

Comune	Provincia	Codice immobile	Denominazione del fabbricato	Indirizzo	Tipologia prevalente	Catasto	Fg	Part.IIa	Sub	Classificazione bene	Ente gestore	Valore del bene anno 2014	Valore del bene anno 2015	Criterio di valutazione	Anno valutazione	Note
Foligno	Pg	2251	Area protezione civile	Via Romana Vecchia snc piano S1-T-1-2-3	OPIFICIO	F	117	4127		Indisponibile	REGIONE	€ 0,00	€ 0,00	Valore costo di costruzione più opere di urbanizzazione	2008	
Foligno	Pg	2251	Area protezione civile	Via Romana Vecchia snc piano T	OPIFICIO	F	117	4147	2(4147)	Indisponibile	REGIONE	€ 0,00	€ 0,00	Valore costo di costruzione più opere di urbanizzazione	2008	
Foligno	Pg	2251	Area protezione civile	Via dei Trinci snc piano T	ALTRO	F	117	4026	3(4026)	Indisponibile	REGIONE	€ 0,00	€ 0,00	Valore costo di costruzione più opere di urbanizzazione	2008	
Foligno	Pg	2251	Area protezione civile	Via Romana Vecchia snc piano T	OPIFICIO	F	117	4147	1(4147)	Indisponibile	REGIONE	€ 0,00	€ 0,00	Valore costo di costruzione più opere di urbanizzazione	2008	
Foligno	Pg	2250	CHIESA EX OSPEDALE DI FOLIGNO	Via San Giovanni Battista n. 15 piano T	CHIESA	F	201	141		Indisponibile	REGIONE	€ 49.380,00	€ 45.130,39	Valutazione sommaria	2006	
Foligno	Pg	2249	FRAZIONE CASAVECCHIE	Frazione Casevecchie piano S1 - T	ALTRO	F	295	195		Indisponibile	REGIONE	€ 3.944.212,32	€ 3.604.776,00	Valore immobile ai fini assicurativi	2007	
Foligno	Pg	2252	Stazione di pompaggio e cabina Enel	Vocabolo Hoffmann snc piano T	OPIFICIO	F	119	1013		Indisponibile	REGIONE	€ 32.014,65	€ 30.744,00	Valutazione con rendita catastale	2011	
Fossato Di Vico	Pg	2005	MAGAZZINO DI OSTERIA DEL GATTO KM 195+300	Via Flaminia piano T	MAGAZZINO	F	29	351		Demaniale	PROVINCIA	€ 16.528,46	€ 15.455,16	Valutazione con rendita catastale	2010	
Fratra Todina	Pg	1687	CASELLO FERROVIARIO FRATTA TODINA KM 58+137 - F1 CASELLO	VIA ENRICO BERLINGUER	ABITAZIONE	F	17	215,6,67		Demaniale	UMBRIA TPL E MOBILITA' S.p.A.	€ 34.891,54	€ 31.888,80	Valutazione sommaria	2007	
Fratra Todina	Pg	1685	CASELLO FERROVIARIO KM 55+757 - F1 CASELLO	VIA MARSCIANESE	ABITAZIONE	F	7	72,83		Demaniale	UMBRIA TPL E MOBILITA' S.p.A.	€ 41.378,66	€ 37.817,64	Valutazione sommaria	2007	
Fratra Todina	Pg	1691	CASELLO FERROVIARIO KM 59+019	VIA ENRICO BERLINGUER	ALTRO	F	17	54		Demaniale	UMBRIA TPL E MOBILITA' S.p.A.	€ 34.705,23	€ 31.718,52	Valutazione sommaria	2007	
Fratra Todina	Pg	1690	STAZIONE FERROVIARIA FRATTA TODINA KM 58+098 - F1	Loc. Stazione di Fratta Todina SNC piano S1-T-1	ABITAZIONE	F	17	52	3(52)	Demaniale	UMBRIA TPL E MOBILITA' S.p.A.	€ 42.682,86	€ 39.009,60	Valutazione sommaria	2007	
Fratra Todina	Pg	1693	STAZIONE FERROVIARIA FRATTA TODINA KM 58+098 - F2 BAGNI	Loc. Stazione di Fratta Todina SNC piano T	STAZIONE	F	17	214,50,52	2(52)	Demaniale	UMBRIA TPL E MOBILITA' S.p.A.	€ 30.695,24	€ 28.053,63	Valutazione sommaria	2007	
Fratra Todina	Pg	1689	STAZIONE FERROVIARIA FRATTA TODINA KM 58+098 - F3 MAGAZZINO	Loc. Stazione di Fratta Todina SNC piano T	MAGAZZINO	F	17	51		Demaniale	UMBRIA TPL E MOBILITA' S.p.A.	€ 13.550,11	€ 12.384,00	Valutazione sommaria	2007	
Fratra Todina	Pg	1688	STAZIONE FERROVIARIA FRATTA TODINA KM 58+098 - F4 RIMESSA ATTREZZI	Loc. Stazione di Fratta Todina SNC piano T	BENE COMUNE NON CENSIBILE	F	17	52	1(52)	Demaniale	UMBRIA TPL E MOBILITA' S.p.A.	€ 0,00	€ 0,00	Valutazione sommaria	2007	

Conto Generale del Patrimonio 2015
PROSPETTO FABBRICATI

Comune	Provincia	Codice immobile	Denominazione del fabbricato	Indirizzo	Tipologia prevalente	Catasto	Fg	Part.IIa	Sub	Classificazione bene	Ente gestore	Valore del bene anno 2014	Valore del bene anno 2015	Criterio di valutazione	Anno valutazione	Note
Giano Dell'Umbria	Pg	2253	Magazzino di Bastardo Km 22+454 - ex SS 316	VIA SAN FELICE, CASE SPARSE MONTECCHIO	MAGAZZINO	F	9	532		Demaniale	REGIONE	€ 1.809,69	€ 1.692,18	Valutazione con rendita catastale	2010	
Gualdo Cattaneo	Pg	1217	EX ESAU - IMPIANTO SERRICOLO AGRITERMIA DEL BASTARDO - F1 UFFICIO	Loc. Bastardo	ALTRO					Disponibile		€ 62.182,60	€ 56.831,21	Valutazione sommaria	2007	
Gualdo Tadino	Pg	1988	CASA CANTONIERA DI PIAN DI GUALDO - S.S. 3 FLAMINIA KM 192+450	Località Pian di Gualdo piano 1	ABITAZIONE	F	11	39	3(39)	Demaniale	PROVINCIA	€ 37.998,20	€ 35.530,74	Valutazione con rendita catastale	2010	
Gualdo Tadino	Pg	1988	CASA CANTONIERA DI PIAN DI GUALDO - S.S. 3 FLAMINIA KM 192+450	Località Pian di Gualdo piano T	BENE COMUNE NON CENSIBILE	F	11	39	1(39)	Demaniale	PROVINCIA	€ 0,00	€ 0,00	Valutazione con rendita catastale	2010	
Gualdo Tadino	Pg	1988	CASA CANTONIERA DI PIAN DI GUALDO - S.S. 3 FLAMINIA KM 192+450	Località Pian di Gualdo piano T	ABITAZIONE	F	11	39	2(39)	Demaniale	PROVINCIA	€ 35.074,13	€ 32.796,54	Valutazione con rendita catastale	2010	
Gualdo Tadino	Pg	2020	MAGAZZINO DI CERQUETO SS 444 DEL SUBASIO KM 3 +100	LOCALITA' PALAZZO CECCOLI piano: T	MAGAZZINO	F	60	504		Demaniale	PROVINCIA	€ 10.021,37	€ 9.370,62	Valutazione con rendita catastale	2010	
Gualdo Tadino	Pg	1985	MAGAZZINO DI GUALDO TADINO SS 3 FLAMINIA KM 188+950	VIA FLAMINIA NORD piano: T	MAGAZZINO	F	40	168		Demaniale	PROVINCIA	€ 16.458,39	€ 15.389,64	Valutazione con rendita catastale	2010	
Gualdo Tadino	Pg	2021	MAGAZZINO DI PASTINA KM 4 + 600	LOCALITA' PASTINA piano: T	MAGAZZINO	F	59	759		Demaniale	PROVINCIA	€ 3.305,42	€ 3.090,78	Valutazione con rendita catastale	2010	
Gualdo Tadino	Pg	1984	MAGAZZINO DI ROVETA - S.S. N.3 FLAMINIA KM 183+200	VIA FLAMINIA SUD piano: T	MAGAZZINO	F	104	832		Demaniale	REGIONE	€ 1.044,31	€ 976,50	Valutazione con rendita catastale	2010	
Gualdo Tadino	Pg	465	VIVAIO CAPANNONE - F4 RIMESSA ATTREZZI	VIA FLAMINIA NORD piano: T	MAGAZZINO	F	39	635	4(635)	Indisponibile	AGENZIA FORESTALE REGIONALE	€ 0,00	€ 0,00	Valutazione sommaria	2015	
Gualdo Tadino	Pg	889	VIVAIO CAPANNONE - F5 RIMESSA ATTREZZI	VIA FLAMINIA NORD piano: T	MAGAZZINO	F	39	635	5(635)	Indisponibile	AGENZIA FORESTALE REGIONALE	€ 0,00	€ 0,00	Valutazione sommaria	2015	
Gualdo Tadino	Pg	466	VIVAIO CAPANNONE - F6 RIPOSTIGLIO	VIA FLAMINIA NORD piano: T	MAGAZZINO	F	39	635	6(635)	Indisponibile	AGENZIA FORESTALE REGIONALE	€ 0,00	€ 0,00	Valutazione sommaria	2015	
Gualdo Tadino	Pg	467	VIVAIO CAPANNONE - F7 VASCA RACCOLTA ACQUA	VIA FLAMINIA NORD piano: T	ALTRO	F	39	635	7(635)	Indisponibile	AGENZIA FORESTALE REGIONALE	€ 0,00	€ 0,00	Valutazione sommaria	2015	
Gualdo Tadino	Pg	890	VIVAIO CAPANNONE - F8 BAGNI	VIA FLAMINIA NORD piano: T	MAGAZZINO	F	39	635	8(635)	Indisponibile	AGENZIA FORESTALE REGIONALE	€ 1.756,09	€ 1.644,80	Valutazione sommaria	2015	
Gualdo Tadino	Pg	468	VIVAIO CAPANNONE - F9 RIMESSA	VIA FLAMINIA NORD piano: T	MAGAZZINO	F	39	635	9(635)	Indisponibile	AGENZIA FORESTALE REGIONALE	€ 20.560,94	€ 0,00	Valutazione sommaria	2015	
Gualdo Tadino	Pg	784	VIVAIO GUALDO TADINO - F1 UFFICI	Loc. San Lazzaro n. 11 piano T	ABITAZIONE	F	39	12	5(12)	Indisponibile	AGENZIA FORESTALE REGIONALE	€ 0,00	€ 86.738,00	Valutazione sommaria	2015	
Gualdo Tadino	Pg	784	VIVAIO GUALDO TADINO - F1 UFFICI	Loc. San Lazzaro n. 11 piano 1	ABITAZIONE	F	39	12	6(12)	Indisponibile	AGENZIA FORESTALE REGIONALE	€ 0,00	€ 81.731,50	Valutazione sommaria	2015	

Conto Generale del Patrimonio 2015
PROSPETTO FABBRICATI

Comune	Provincia	Codice immobile	Denominazione del fabbricato	Indirizzo	Tipologia prevalente	Catasto	Fg	Part.IIa	Sub	Classificazione bene	Ente gestore	Valore del bene anno 2014	Valore del bene anno 2015	Criterio di valutazione	Anno valutazione	Note
Gualdo Tadino	Pg	784	VIVAIO GUALDO TADINO - F1 UFFICI	Loc. San Lazzaro n. 11 piano T	BENE COMUNE NON CENSIBILE	F	39	12	4(12)	Indisponibile	AGENZIA FORESTALE REGIONALE	€ 205.411,51	€ 0,00	Valutazione sommaria	2015	
Gualdo Tadino	Pg	464	VIVAIO GUALDO TADINO - F2 RIMESSA ATTREZZI	VIA FLAMINIA NORD piano: T	BENE COMUNE NON CENSIBILE	F	39	635	1(635)	Indisponibile	AGENZIA FORESTALE REGIONALE	€ 0,00	€ 0,00	Valutazione sommaria	2015	
Gualdo Tadino	Pg	464	VIVAIO GUALDO TADINO - F2 RIMESSA ATTREZZI	VIA FLAMINIA NORD piano: T1	MAGAZZINO	F	39	635	2(635)	Indisponibile	AGENZIA FORESTALE REGIONALE	€ 25.975,57	€ 12.793,40	Valutazione sommaria	2015	
Gualdo Tadino	Pg	50	VIVAIO GUALDO TADINO - F3 RIMESSA ATTREZZI	VIA FLAMINIA NORD piano: T1	RIMESSA ATTREZZI	F	39	635	3(635)	Indisponibile	AGENZIA FORESTALE REGIONALE	€ 28.697,52	€ 14.621,80	Valutazione sommaria	2015	
Gubbio	Pg	2254	Centro di Raccolta Cipolletto Km 14+150	Via Eugubina snc piano T	BENE COMUNE NON CENSIBILE	F	258	136	4(136)	Demaniale	PROVINCIA	€ 0,00	€ 0,00	Valutazione con rendita catastale	2010	
Gubbio	Pg	2254	Centro di Raccolta Cipolletto Km 14+150	Via Eugubina snc piano T	MAGAZZINO	F	258	136	5(136)	Demaniale	PROVINCIA	€ 106.338,11	€ 99.432,90	Valutazione con rendita catastale	2010	
Gubbio	Pg	2254	Centro di Raccolta Cipolletto Km 14+150	Via Eugubina snc piano T-1	UFFICI	F	258	136	6(136)	Demaniale	PROVINCIA	€ 153.451,49	€ 143.486,91	Valutazione con rendita catastale	2010	
Gubbio	Pg	2015	MAGAZZINO DI BELVEDERE SS298 EUGUBINA KM 27+350	VIA EUGUBINA piano: T;	MAGAZZINO	F	473	552		Demaniale	PROVINCIA	€ 1.948,49	€ 1.821,96	Valutazione con rendita catastale	2010	
Gubbio	Pg	2256	Magazzino di Gubbio SS 298	Gubbio SS 298	TERRENO	T	413	98	98:2	Demaniale	PROVINCIA	€ 0,00	€ 0,00			
Gubbio	Pg	2018	MAGAZZINO SS 452 CONTESSA KM 8+750	Km 8+750 della SS 452	MAGAZZINO	T	52	14		Demaniale	PROVINCIA	€ 2.171,27	€ 2.030,28	Valutazione con rendita catastale	2010	
Gubbio	Pg	2016	MAGAZZINO 298 EUGUBINA KM 7+890	VIA EUGUBINA piano: T;	MAGAZZINO	F	147	502		Demaniale	PROVINCIA	€ 1.948,49	€ 1.821,96	Valutazione con rendita catastale	2010	
Gubbio	Pg	281	CAI BETTO - F3 ANNESSO	Vocabolo Cai Betto snc piano T	RUDERE	F	31	507	4(507)	Disponibile	AGENZIA FORESTALE REGIONALE	€ 10.968,75	€ 18.375,00	Perizia di stima	2015	
Gubbio	Pg	64	CAI BETTO - F1 ABITAZIONE	Vocabolo Cai Betto snc piano T	BENE COMUNE NON CENSIBILE	F	31	507	1(507)	Disponibile	AGENZIA FORESTALE REGIONALE	€ 0,00	€ 303.750,00	Perizia di stima	2015	
Gubbio	Pg	64	CAI BETTO - F1 ABITAZIONE	Vocabolo Cai Betto snc piano T-1	ABITAZIONE	F	31	507	2(507)	Disponibile	AGENZIA FORESTALE REGIONALE	€ 262.683,00	€ 0,00	Perizia di stima	2015	
Gubbio	Pg	837	CAI BETTO - F2 STALLA	Vocabolo Cai Betto snc piano T	RUDERE	F	31	507	3(507)	Disponibile	AGENZIA FORESTALE REGIONALE	€ 15.187,00	€ 17.200,00	Perizia di stima	2015	
Gubbio	Pg	838	CAI BETTO - F4 - RICOVERO ANIMALI	Vocabolo Cai Betto snc piano T	RICOVERO ANIMALI	F	31	507	5(507)	Disponibile	AGENZIA FORESTALE REGIONALE	€ 10.518,75	€ 14.650,00	Perizia di stima	2015	
Gubbio	Pg	278	CAI BETTO - F5 RICOVERO ANIMALI	Vocabolo Cai Betto snc piano 2	STALLA	F	31	507	6(507)	Disponibile	AGENZIA FORESTALE REGIONALE	€ 19.622,25	€ 34.500,00	Perizia di stima	2015	

Conto Generale del Patrimonio 2015
PROSPETTO FABBRICATI

Comune	Provincia	Codice immobile	Denominazione del fabbricato	Indirizzo	Tipologia prevalente	Catasto	Fg	Part.IIa	Sub	Classificazione bene	Ente gestore	Valore del bene anno 2014	Valore del bene anno 2015	Criterio di valutazione	Anno valutazione	Note
Gubbio	Pg	432	CAI PAUSELLI - ABITAZIONE (4 appartamenti)	Vocabolo Cai Pauselli snc piano T	ABITAZIONE	F	31	505	5(505)	Disponibile	AGENZIA FORESTALE REGIONALE	€ 58.650,00	€ 0,00	Perizia di stima	2015	
Gubbio	Pg	432	CAI PAUSELLI - ABITAZIONE (4 appartamenti)	Vocabolo Cai Pauselli snc piano T	ABITAZIONE	F	31	505	4(505)	Disponibile	AGENZIA FORESTALE REGIONALE	€ 51.025,50	€ 0,00	Perizia di stima	2015	
Gubbio	Pg	432	CAI PAUSELLI - ABITAZIONE (4 appartamenti)	Vocabolo Cai Pauselli snc piano T	BENE COMUNE NON CENSIBILE	F	31	505	1(505)	Disponibile	AGENZIA FORESTALE REGIONALE	€ 0,00	€ 604.440,00	Perizia di stima	2015	
Gubbio	Pg	432	CAI PAUSELLI - ABITAZIONE (4 appartamenti)	Vocabolo Cai Pauselli snc piano T	BENE COMUNE NON CENSIBILE	F	31	505	2(505)	Disponibile	AGENZIA FORESTALE REGIONALE	€ 0,00	€ 0,00	Perizia di stima	2015	
Gubbio	Pg	432	CAI PAUSELLI - ABITAZIONE (4 appartamenti)	Vocabolo Cai Pauselli snc piano T-1	ABITAZIONE	F	31	505	6(505)	Disponibile	AGENZIA FORESTALE REGIONALE	€ 137.241,00	€ 0,00	Perizia di stima	2015	
Gubbio	Pg	432	CAI PAUSELLI - ABITAZIONE (4 appartamenti)	Vocabolo Cai Pauselli snc piano T	ABITAZIONE	F	31	505	3(505)	Disponibile	AGENZIA FORESTALE REGIONALE	€ 52.198,50	€ 0,00	Perizia di stima	2015	
Gubbio	Pg	68	CAI SEVERINI - F1 ABITAZIONE	Via Cai Severini snc piano T-1-2	RUDERE	F	34	109		Disponibile	AGENZIA FORESTALE REGIONALE	€ 350.729,55	€ 615.480,00	Perizia di stima	2015	
Gubbio	Pg	69	CAI SEVERINI - F2 STALLA	Via Cai Severini snc piano T	STALLA	F	35	515		Disponibile	AGENZIA FORESTALE REGIONALE	€ 88.441,84	€ 169.415,00	Perizia di stima	2015	
Gubbio	Pg	866	CAI SEVERINI - F3 STALLA	Via Cai Severini snc piano T	STALLA	F	34	110		Disponibile	AGENZIA FORESTALE REGIONALE	€ 13.980,85	€ 46.707,50	Perizia di stima	2015	
Gubbio	Pg	70	SESSE - F1 ABITAZIONE	Vocabolo Sesse snc piano T	BENE COMUNE NON CENSIBILE	F	34	108	1(108)	Disponibile	AGENZIA FORESTALE REGIONALE	€ 0,00	€ 777.095,00	Perizia di stima	2015	
Gubbio	Pg	70	SESSE - F1 ABITAZIONE	Vocabolo Sesse snc piano 2	ABITAZIONE	F	34	108	6(108)	Disponibile	AGENZIA FORESTALE REGIONALE	€ 46.368,00	€ 0,00	Perizia di stima	2015	
Gubbio	Pg	70	SESSE - F1 ABITAZIONE	Vocabolo Sesse snc piano	BENE COMUNE NON CENSIBILE	F	34	108	5(108)	Disponibile	AGENZIA FORESTALE REGIONALE	€ 0,00	€ 0,00	Perizia di stima	2015	
Gubbio	Pg	70	SESSE - F1 ABITAZIONE	VIA CAI SEVERINI SNC piano: 1;	ABITAZIONE	F	34	108	4(108)	Disponibile	AGENZIA FORESTALE REGIONALE	€ 70.104,00	€ 0,00	Perizia di stima	2015	
Gubbio	Pg	70	SESSE - F1 ABITAZIONE	Vocabolo Sesse snc piano 2	ABITAZIONE	F	34	108	7(108)	Disponibile	AGENZIA FORESTALE REGIONALE	€ 51.336,00	€ 0,00	Perizia di stima	2015	
Gubbio	Pg	70	SESSE - F1 ABITAZIONE	VIA CAI SEVERINI SNC piano: 1;	ABITAZIONE	F	34	108	3(108)	Disponibile	AGENZIA FORESTALE REGIONALE	€ 36.984,00	€ 0,00	Perizia di stima	2015	
Gubbio	Pg	70	SESSE - F1 ABITAZIONE	VIA CAI SEVERINI SNC piano: T;	ABITAZIONE	F	34	108	2(108)	Disponibile	AGENZIA FORESTALE REGIONALE	€ 162.840,00	€ 0,00	Perizia di stima	2015	

Conto Generale del Patrimonio 2015
PROSPETTO FABBRICATI

Comune	Provincia	Codice immobile	Denominazione del fabbricato	Indirizzo	Tipologia prevalente	Catasto	Fg	Part.IIa	Sub	Classificazione bene	Ente gestore	Valore del bene anno 2014	Valore del bene anno 2015	Criterio di valutazione	Anno valutazione	Note
Gubbio	Pg	365	SESSE - F2 MAGAZZINO	VIA CAI SEVERINI SNC piano: T;	MAGAZZINO	F	34	108	8(108)	Disponibile	AGENZIA FORESTALE REGIONALE	€ 8.400,00	€ 12.690,00	Perizia di stima	2015	
Gubbio	Pg	363	SESSE - F3 TETTOIA	VIA CAI SEVERINI SNC piano: T;	TETTOIA	F	34	108	9(108)	Disponibile	AGENZIA FORESTALE REGIONALE	€ 7.600,00	€ 7.560,00	Perizia di stima	2015	
Gubbio	Pg	237	VECCHINA - F1	Vocabolo Vecchina SNC piano T	BENE COMUNE NON CENSIBILE	F	31	504	4(504)	Disponibile	AGENZIA FORESTALE REGIONALE	€ 0,00	€ 51.600,00	Perizia di stima	2015	
Gubbio	Pg	237	VECCHINA - F1	Vocabolo Vecchina SNC piano T - 1	RUDERE	F	31	504	2(504)	Disponibile	AGENZIA FORESTALE REGIONALE	€ 72.489,78	€ 0,00	Perizia di stima	2015	
Gubbio	Pg	2083	VECCHINA - F2	Vocabolo Vecchina SNC piano T	RUDERE	F	31	504	3(504)	Disponibile	AGENZIA FORESTALE REGIONALE	€ 53.966,23	€ 14.800,00	Perizia di stima	2015	
Gubbio	Pg	2263	CAI SEVERINI - Deposito acqua F1	Via Cai Severini snc piano S1 - T	DEPOSITO	F	34	103		Indisponibile	AGENZIA FORESTALE REGIONALE	€ 23.143,67	€ 21.300,00	Valutazione sommaria	2009	
Gubbio	Pg	790	CAI MIARI - F1 ABITAZIONE RURALE	Località Cai Miari piano T	BENE COMUNE NON CENSIBILE	F	17	535	1(535)	Indisponibile	AGENZIA FORESTALE REGIONALE	€ 155.299,15	€ 141.934,21	Valutazione sommaria	2007	
Gubbio	Pg	790	CAI MIARI - F1 ABITAZIONE RURALE	Località Cai Miari piano S1-T-1	ALTRO	F	17	535	3(535)	Indisponibile	AGENZIA FORESTALE REGIONALE	€ 0,00	€ 0,00	Valutazione sommaria	2007	
Gubbio	Pg	790	CAI MIARI - F1 ABITAZIONE RURALE	Località Cai Miari piano S1-T-1	ALTRO	F	17	535	2(535)	Indisponibile	AGENZIA FORESTALE REGIONALE	€ 0,00	€ 0,00	Valutazione sommaria	2007	
Gubbio	Pg	791	CAI MIARI - F3 MAGAZZINO	Località Cai Miari piano T	ALTRO	F	17	536		Indisponibile	AGENZIA FORESTALE REGIONALE	€ 10.803,96	€ 9.874,18	Valutazione sommaria	2007	
Gubbio	Pg	213	CAI VILLA	VOCABOLO BADIA SNC piano: T-1;	FABBRICATO RURALE	F	24	505		Indisponibile	AGENZIA FORESTALE REGIONALE	€ 29.650,97	€ 27.099,23	Valutazione sommaria	2006	
Gubbio	Pg	297	CAIGNANI - F1 ABITAZIONE RURALE	LOCALITA' SAN BENEDETTO VECCHIO SNC piano: T-1;	ABITAZIONE	F	35	516	2(516)	Indisponibile	AGENZIA FORESTALE REGIONALE	€ 0,00	€ 0,00	Valutazione sommaria	2007	
Gubbio	Pg	297	CAIGNANI - F1 ABITAZIONE RURALE	LOCALITA' SAN BENEDETTO VECCHIO SNC piano: S1-T-1;	ALTRO	F	35	516	3(516)	Indisponibile	AGENZIA FORESTALE REGIONALE	€ 0,00	€ 0,00	Valutazione sommaria	2007	
Gubbio	Pg	297	CAIGNANI - F1 ABITAZIONE RURALE	LOCALITA' SAN BENEDETTO VECCHIO SNC piano: T;	ALTRO	F	35	516	4(516)	Indisponibile	AGENZIA FORESTALE REGIONALE	€ 0,00	€ 0,00	Valutazione sommaria	2007	
Gubbio	Pg	297	CAIGNANI - F1 ABITAZIONE RURALE	Vocabolo Caignani snc piano T	BENE COMUNE NON CENSIBILE	F	35	516	1(516)	Indisponibile	AGENZIA FORESTALE REGIONALE	€ 348.813,81	€ 318.795,12	Valutazione sommaria	2007	
Gubbio	Pg	788	CAIGNANI - F4 STALLA	LOCALITA' SAN BENEDETTO VECCHIO SNC piano: T;	STALLA	F	35	514		Indisponibile	AGENZIA FORESTALE REGIONALE	€ 12.601,61	€ 11.517,12	Valutazione sommaria	2007	

Conto Generale del Patrimonio 2015
PROSPETTO FABBRICATI

Comune	Provincia	Codice immobile	Denominazione del fabbricato	Indirizzo	Tipologia prevalente	Catasto	Fg	Part.IIa	Sub	Classificazione bene	Ente gestore	Valore del bene anno 2014	Valore del bene anno 2015	Criterio di valutazione	Anno valutazione	Note
Gubbio	Pg	300	CAIGNANI - F5 FIENILE	LOCALITA' SAN BENEDETTO VECCHIO SNC piano: T;	TETTOIA	F	35	512		Indisponibile	AGENZIA FORESTALE REGIONALE	€ 10.365,84	€ 9.473,76	Valutazione sommaria	2007	
Gubbio	Pg	344	CASA NOVA IATRINA	VOCABOLO CASANOVA piano: T-1;	FABBRICATO RURALE	F	23	505		Indisponibile	AGENZIA FORESTALE REGIONALE	€ 10.421,48	€ 9.524,61	Valutazione sommaria	2006	
Gubbio	Pg	236	CERQUETO	STRADA LORETO SNC piano: T-1;	ALTRO	F	36	501		Indisponibile	AGENZIA FORESTALE REGIONALE	€ 34.744,00	€ 31.753,95	Valutazione sommaria	2006	
Gubbio	Pg	67	I PIANACCI	Loc. San Benedetto Vecchio	TERRENO	T	23	159		Indisponibile	AGENZIA FORESTALE REGIONALE	€ 0,00	€ 0,00			
Gubbio	Pg	59	LA CASTAGNA	Località La Castagna piano T-1	FABBRICATO RURALE	F	24	501		Indisponibile	AGENZIA FORESTALE REGIONALE	€ 83.676,14	€ 76.475,02	Valutazione sommaria	2006	
Gubbio	Pg	341	PALAZZO SESSE	Vocabolo Palazzo Sesse snc piano T-1-2	FABBRICATO RURALE	F	34	107		Indisponibile	AGENZIA FORESTALE REGIONALE	€ 52.480,61	€ 47.964,16	Valutazione sommaria	2006	
Gubbio	Pg	52	SALIA - F1 ABITAZIONE RURALE	LOCALITA' SALIA piano: T-1;	ABITAZIONE RURALE	F	17	537		Indisponibile	AGENZIA FORESTALE REGIONALE	€ 150.689,39	€ 137.721,16	Valutazione sommaria	2006	
Gubbio	Pg	358	SALIA - F2 ABITAZIONE RURALE	Località Salia snc piano T-1	ABITAZIONE RURALE	F	17	88		Indisponibile	AGENZIA FORESTALE REGIONALE	€ 28.881,56	€ 26.396,03	Valutazione sommaria	2006	
Gubbio	Pg	359	SALIA - F3 ANNESSO SEMIDIRUTO	Località Salia snc piano T	ANNESSE	F	17	86		Indisponibile	AGENZIA FORESTALE REGIONALE	€ 10.987,62	€ 10.042,04	Valutazione sommaria	2006	
Gubbio	Pg	360	SALIA - F4 ANNESSO	Località Salia snc piano T	ANNESSE	F	17	90		Indisponibile	AGENZIA FORESTALE REGIONALE	€ 39.242,17	€ 35.865,02	Valutazione sommaria	2006	
Gubbio	Pg	361	SALIA - F5 STALLA	Loc. Salia snc P.T.	STALLA	F	25	501	2(501)	Indisponibile	AGENZIA FORESTALE REGIONALE	€ 0,00	€ 0,00	Valutazione sommaria	2006	
Gubbio	Pg	361	SALIA - F5 STALLA	Loc. Salia snc P.T.	BENE COMUNE NON CENSIBILE	F	25	501	3(501)	Indisponibile	AGENZIA FORESTALE REGIONALE	€ 32.039,58	€ 29.282,28	Valutazione sommaria	2006	
Gubbio	Pg	361	SALIA - F5 STALLA	Loc. Salia snc P.T.	STALLA	F	25	501	1(501)	Indisponibile	AGENZIA FORESTALE REGIONALE	€ 0,00	€ 0,00	Valutazione sommaria	2006	
Gubbio	Pg	2341	SESSE - Deposito Acqua	Via Cai Severini snc piano S1 - T	DEPOSITO	F	34	105		Indisponibile	AGENZIA FORESTALE REGIONALE	€ 23.143,67	€ 21.300,00	Valutazione sommaria	2009	
Gubbio	Pg	377	TATRINA - F1	Vocabolo Tatrina snc piano T	BENE COMUNE NON CENSIBILE	F	24	503	1(503)	Indisponibile	AGENZIA FORESTALE REGIONALE	€ 0,00	€ 0,00	Valutazione sommaria	2006	
Gubbio	Pg	377	TATRINA - F1	VOCABOLO BADIA SNC piano: T-1;	ABITAZIONE RURALE	F	24	503	2(503)	Indisponibile	AGENZIA FORESTALE REGIONALE	€ 20.303,22	€ 18.555,94	Valutazione sommaria	2006	

Conto Generale del Patrimonio 2015
PROSPETTO FABBRICATI

Comune	Provincia	Codice immobile	Denominazione del fabbricato	Indirizzo	Tipologia prevalente	Catasto	Fg	Part.IIa	Sub	Classificazione bene	Ente gestore	Valore del bene anno 2014	Valore del bene anno 2015	Criterio di valutazione	Anno valutazione	Note
Gubbio	Pg	72	TATRINA - F2	VOCABOLO BADIA SNC piano: T-1;	ABITAZIONE RURALE	F	24	503	3(503)	Indisponibile	AGENZIA FORESTALE REGIONALE	€ 4.903,55	€ 4.481,55	Valutazione sommaria	2006	
Gubbio	Pg	379	TATRINA - F3	VOCABOLO BADIA SNC piano: T-1;	FABBRICATO RURALE	F	24	504		Indisponibile	AGENZIA FORESTALE REGIONALE	€ 8.652,98	€ 7.908,31	Valutazione sommaria	2006	
Gubbio	Pg	71	VAL CIGIANA - F1 ABITAZIONE RURALE	VOCABOLO BADIA SNC piano: T-1-2;	FABBRICATO RURALE	F	24	502	2(502)	Indisponibile	AGENZIA FORESTALE REGIONALE	€ 0,00	€ 0,00	Valutazione sommaria	2006	
Gubbio	Pg	71	VAL CIGIANA - F1 ABITAZIONE RURALE	Vocabolo Valcigiana snc piano T	BENE COMUNE NON CENSIBILE	F	24	502	1(502)	Indisponibile	AGENZIA FORESTALE REGIONALE	€ 42.248,61	€ 38.612,72	Valutazione sommaria	2006	
Gubbio	Pg	288	VAL CIGIANA - F2 FABBRICATO RURALE	VOCABOLO BADIA SNC piano: T;	FABBRICATO RURALE	F	24	502	3(502)	Indisponibile	AGENZIA FORESTALE REGIONALE	€ 0,00	€ 0,00	Valutazione sommaria	2006	
Magione	Pg	214	EX CASELLO IDRAULICO F1	Fraz. Monte del Lago piano T	RIMESSA ATTREZZI	F	26	320	5(320)	Demaniale	PROVINCIA	€ 324.964,57	€ 296.998,33	Valutazione sommaria	2006	
Magione	Pg	214	EX CASELLO IDRAULICO F1	Fraz. Monte del Lago piano T - 1	ABITAZIONE	F	26	320	8(320)	Demaniale	PROVINCIA	€ 0,00	€ 0,00	Valutazione sommaria	2006	
Magione	Pg	214	EX CASELLO IDRAULICO F1	Fraz. Monte del Lago piano T	ABITAZIONE	F	26	320	7(320)	Demaniale	PROVINCIA	€ 0,00	€ 0,00	Valutazione sommaria	2006	
Magione	Pg	214	EX CASELLO IDRAULICO F1	Fraz. Monte del Lago piano T	RIMESSA ATTREZZI	F	26	320	6(320)	Demaniale	PROVINCIA	€ 0,00	€ 0,00	Valutazione sommaria	2006	
Magione	Pg	883	ISTITUTO DI IDROLOGIA e PESCOLTURA F1	Fraz. Monte del Lago piano S1- T	LABORATORI	F	26	318		Demaniale	PROVINCIA	€ 16.521,57	€ 15.099,74	Valutazione sommaria	2006	
Magione	Pg	1993	MAGAZZINO DI MAGIONE S.S. 599 DEL TRASIMENO KM. 9 + 520	VIALE UMBRIA, CASE SPARSE SANT' ARCANGELO	MAGAZZINO	F	61	535		Demaniale	PROVINCIA	€ 1.899,98	€ 1.776,60	Valutazione con rendita catastale	2010	
Magione	Pg	2055	MAGAZZINO DI MONTECOLOGNOLA SS 75 BIS KM 29+350	VIA LUIGI LONGO	MAGAZZINO	F	12	275		Demaniale	PROVINCIA	€ 2.505,01	€ 8.000,00	Perizia di stima	2014	
Magione	Pg	191	OASI LA VALLE - F1 UFFICI	VIA CASE SPARSE n. 4, CASE SPARSE SAN SAVINO n. 4 piano: T-1-2;	ABITAZIONE	F	53	212,27		Demaniale	PROVINCIA	€ 492.945,91	€ 450.523,31	Valutazione sommaria	2005	
Magione	Pg	192	OASI LA VALLE - F2 ABITAZIONE RURALE	Frazione San Savino snc piano T -1	LABORATORI	F	53	26		Demaniale	PROVINCIA	€ 309.846,38	€ 283.181,21	Valutazione sommaria	2005	
Magione	Pg	198	OASI NATURALISTICA LA VALLE F3-F4-F5-F6-F7	Magione piano T	MAGAZZINO	F	53	960	3(960)	Demaniale	PROVINCIA	€ 0,00	€ 0,00	Valutazione sommaria	2005	
Magione	Pg	198	OASI NATURALISTICA LA VALLE F3-F4-F5-F6-F7	Magione piano T	TETTOIA	F	53	960	2(960)	Demaniale	PROVINCIA	€ 0,00	€ 0,00	Valutazione sommaria	2005	
Magione	Pg	198	OASI NATURALISTICA LA VALLE F3-F4-F5-F6-F7	Magione piano T	MAGAZZINO	F	53	960	4 (960)	Demaniale	PROVINCIA	€ 0,00	€ 0,00	Valutazione sommaria	2005	
Magione	Pg	198	OASI NATURALISTICA LA VALLE F3-F4-F5-F6-F7	Magione piano T	BENE COMUNE NON CENSIBILE	F	53	960	1(960)	Demaniale	PROVINCIA	€ 63.879,05	€ 58.381,66	Valutazione sommaria	2005	

Conto Generale del Patrimonio 2015
PROSPETTO FABBRICATI

Comune	Provincia	Codice immobile	Denominazione del fabbricato	Indirizzo	Tipologia prevalente	Catasto	Fg	Part.IIa	Sub	Classificazione bene	Ente gestore	Valore del bene anno 2014	Valore del bene anno 2015	Criterio di valutazione	Anno valutazione	Note
Magione	Pg	2273	OASI NATURALISTICA LA VALLE F9	Magione piano 1	MAGAZZINO	F	53	958		Demaniale	PROVINCIA	€ 0,00	€ 0,00	Valutazione sommaria	2005	
Magione	Pg	2337	PORTO LACUALE MONTE DEL LAGO - PL3	Loc. Monte del lago	ALTRO	T	26	119		Demaniale	PROVINCIA	€ 69.200,30	€ 63.244,97	Valutazione con rendita catastale	2006	
Magione	Pg	2336	PORTO LACUALE S. ARCANGELO - PL5	Loc. S. Arcangelo	ALTRO	T	60	31		Demaniale	PROVINCIA	€ 166.080,71	€ 151.787,91	Valutazione con rendita catastale	2007	
Magione	Pg	2268	PORTO LACUALE S. FELICIANO - bagni Pubblici	Lungolago Antonino Alicata snc piano T	ALTRO	F	41	2005		Demaniale	PROVINCIA	€ 13.918,50	€ 13.366,08	Valutazione con rendita catastale	2011	
Magione	Pg	2335	PORTO LACUALE S. FELICIANO - PL4	Loc. S. Feliciano	ALTRO	T	41	203		Demaniale	PROVINCIA	€ 221.440,93	€ 202.383,87	Valutazione con rendita catastale	2007	
Magione	Pg	2267	PORTO LACUALE TORRICELLA	Via del Pontile snc piano T	ALTRO	F	12	831,833		Demaniale	PROVINCIA	€ 221.440,93	€ 202.383,87	Valutazione con rendita catastale	2007	
Magione	Pg	818	CENTRO APICOLTURA	VIA DELLA FONTE piano: 1	UFFICI	F	32	55	3(55)	Disponibile	REGIONE	€ 110.052,00	€ 110.052,00	Valutazione sommaria	2013	
Magione	Pg	818	CENTRO APICOLTURA	Voc. La Fonte	NEGOZIO	F	32	55,872	5(55)	Disponibile	REGIONE	€ 225.459,00	€ 225.459,00	Valutazione sommaria	2013	
Magione	Pg	818	CENTRO APICOLTURA	VIA DELLA FONTE piano: T-1;	EDIFICI RICETTIVI	F	32	55,868	4(55)	Disponibile	REGIONE	€ 239.800,50	€ 239.800,50	Valutazione sommaria	2013	
Magione	Pg	818	CENTRO APICOLTURA	VIA DELLA FONTE, Piano T-1	BENE COMUNE NON CENSIBILE	F	32	55	1(55)	Disponibile	REGIONE	€ 0,00	€ 0,00	Valutazione sommaria	2013	
Magione	Pg	818	CENTRO APICOLTURA	VIA DELLA FONTE, Piano T	BENE COMUNE NON CENSIBILE	F	32	869		Disponibile	REGIONE	€ 0,00	€ 0,00	Valutazione sommaria	2013	
Magione	Pg	155	TEATRO MENGONI - TEATRO	Via del Teatro n. 5 piano T - 1	ALTRO	F	29	11,207	1(11)	Indisponibile	REGIONE	€ 820.161,87	€ 749.579,28	Valutazione sommaria	2006	
Marsciano	Pg	1703	CASELLO FERROVIARIO KM 43+314	VOCABOLO CASTELLO I SNC piano: T-1;	ABITAZIONE	F	57	21		Demaniale	UMBRIA TPL E MOBILITA' S.p.A.	€ 28.834,64	€ 26.353,15	Valutazione sommaria	2007	
Marsciano	Pg	1704	CASELLO FERROVIARIO KM 44+090	Voc. Le Torri SNC piano T-1	ABITAZIONE	F	57	46		Demaniale	UMBRIA TPL E MOBILITA' S.p.A.	€ 70.697,72	€ 64.613,52	Valutazione sommaria	2007	
Marsciano	Pg	1707	CASELLO FERROVIARIO KM 45+038	PIAZZA SIMONE DA PAPIANO SNC piano: T-1;	ALTRO	F	69	65		Demaniale	UMBRIA TPL E MOBILITA' S.p.A.	€ 70.697,72	€ 64.613,52	Valutazione sommaria	2007	
Marsciano	Pg	1712	CASELLO FERROVIARIO KM 50+186	Voc. Fontanelle SNC piano T-1	ALTRO	F	145	90		Demaniale	UMBRIA TPL E MOBILITA' S.p.A.	€ 39.236,05	€ 35.859,42	Valutazione sommaria	2007	
Marsciano	Pg	1710	CASELLO Km 47+265	VOCABOLO CASELLO SNC piano: T-1;	ALTRO	F	107	228	1(228)	Demaniale	UMBRIA TPL E MOBILITA' S.p.A.	€ 28.539,93	€ 26.083,80	Valutazione sommaria	2007	

Conto Generale del Patrimonio 2015
PROSPETTO FABBRICATI

Comune	Provincia	Codice immobile	Denominazione del fabbricato	Indirizzo	Tipologia prevalente	Catasto	Fg	Part.IIa	Sub	Classificazione bene	Ente gestore	Valore del bene anno 2014	Valore del bene anno 2015	Criterio di valutazione	Anno valutazione	Note
Marsciano	Pg	1711	KM 48,823-Abitazione	VOCABOLO SANTA ORSOLA SNC piano: T-1;	ALTRO	F	143	55		Demaniale	UMBRIA TPL E MOBILITA' S.p.A.	€ 40.989,09	€ 37.461,60	Valutazione sommaria	2007	
Marsciano	Pg	1720	LOC. FONTANA PADUELLE KM 52,986	VOCABOLO FONTANA SNC piano: T-1;	ALTRO	F	153	80		Demaniale	UMBRIA TPL E MOBILITA' S.p.A.	€ 28.666,96	€ 26.199,90	Valutazione sommaria	2007	
Marsciano	Pg	1719	LOC. FORNACE KM 51,319	Voc. Ammeto SNC piano T-1	ALTRO	F	152	130		Demaniale	UMBRIA TPL E MOBILITA' S.p.A.	€ 45.528,38	€ 41.610,24	Valutazione sommaria	2007	
Marsciano	Pg	1713	LOC. FORNACE KM 51,319	Voc. Fornace - Casello al Km 51.319 SNC piano T-1	ALTRO	F	147	184		Demaniale	UMBRIA TPL E MOBILITA' S.p.A.	€ 86.212,60	€ 78.793,20	Valutazione sommaria	2007	
Marsciano	Pg	1709	LOC. LE LOGGE KM 45,820	VOCABOLO LOGGE DI GENNA SNC piano: T-1;	ALTRO	F	88	23		Demaniale	UMBRIA TPL E MOBILITA' S.p.A.	€ 102.303,36	€ 93.499,20	Valutazione sommaria	2007	
Marsciano	Pg	1706	LOC. PAPIANO KM 44+908	Voc. Papiano SNC piano T	MAGAZZINO	F	69	74	4(74)	Demaniale	UMBRIA TPL E MOBILITA' S.p.A.	€ 2.489,83	€ 2.275,56	Valutazione sommaria	2007	
Marsciano	Pg	1706	LOC. PAPIANO KM 44+908	Voc. Papiano SNC piano T	MAGAZZINO	F	69	42		Demaniale	UMBRIA TPL E MOBILITA' S.p.A.	€ 29.498,60	€ 26.959,97	Valutazione sommaria	2007	
Marsciano	Pg	1706	LOC. PAPIANO KM 44+908	Voc. Papiano SNC piano T	MAGAZZINO	F	69	74	5(74)	Demaniale	UMBRIA TPL E MOBILITA' S.p.A.	€ 4.742,54	€ 4.334,40	Valutazione sommaria	2007	
Marsciano	Pg	1708	LOC. PAPIANO KM 44,908 - Magazzino	Voc. Papiano SNC piano T	BENE COMUNE NON CENSIBILE	F	69	74	1(74)	Demaniale	UMBRIA TPL E MOBILITA' S.p.A.	€ 0,00	€ 0,00	Valutazione sommaria	2007	
Marsciano	Pg	1708	LOC. PAPIANO KM 44,908 - Magazzino	Voc. Papiano SNC piano S1-T-1	ABITAZIONE	F	69	74	3(74)	Demaniale	UMBRIA TPL E MOBILITA' S.p.A.	€ 85.365,72	€ 78.019,20	Valutazione sommaria	2007	
Marsciano	Pg	1705	LOC. PAPIANO KM 44,908 - STAZIONE	Voc. Papiano SNC piano T	STAZIONE	F	69	35,74	2(74)	Demaniale	UMBRIA TPL E MOBILITA' S.p.A.	€ 61.517,52	€ 56.223,36	Valutazione sommaria	2007	
Marsciano	Pg	2264	VIA AMMETO KM 52,097- STAZIONE	Voc. Ammeto SNC piano S1-T-1	STAZIONE	F	152	109,110, 113,120, 128		Demaniale	UMBRIA TPL E MOBILITA' S.p.A.	€ 660.412,23	€ 603.577,58	Valutazione sommaria	2007	
Massa Martana	Pg	2262	Acquedotto Rurale-Raggio-Belvedere-Cimacolle	Vocabolo Santa Illuminata snc piano S1	ALTRO	F	19	600		Demaniale	AGENZIA FORESTALE REGIONALE	€ 12.580,18	€ 12.080,88	Valutazione con rendita catastale	2011	
Massa Martana	Pg	1721	CASELLO FERROVIARIO KM 79+710	FRAZIONE VILLA SAN FAUSTINO SNC piano: T-1;	ALTRO	F	43	65		Demaniale	UMBRIA TPL E MOBILITA' S.p.A.	€ 45.859,38	€ 41.912,75	Valutazione sommaria	2007	
Massa Martana	Pg	2343	CASELLO FERROVIARIO KM 83+376	FRAZIONE MEZZANELLI SNC piano: T-1;	ALTRO	F	51	184,208		Demaniale	UMBRIA TPL E MOBILITA' S.p.A.	€ 33.444,79	€ 30.566,55	Valutazione sommaria	2007	
Massa Martana	Pg	1722	CASELLO LOC. MOLINO KM 80,680	Vocabolo Molinaccio SNC piano T - 1	ALTRO	F	44	166,71		Demaniale	UMBRIA TPL E MOBILITA' S.p.A.	€ 33.444,79	€ 30.566,55	Valutazione sommaria	2007	

Conto Generale del Patrimonio 2015
PROSPETTO FABBRICATI

Comune	Provincia	Codice immobile	Denominazione del fabbricato	Indirizzo	Tipologia prevalente	Catasto	Fg	Part.IIa	Sub	Classificazione bene	Ente gestore	Valore del bene anno 2014	Valore del bene anno 2015	Criterio di valutazione	Anno valutazione	Note
Massa Martana	Pg	1724	CESELLO FERROVIARIO KM 81+824	VOCABOLO STAZIONE SNC piano: T-1;	ALTRO	F	45	123,213		Demaniale	UMBRIA TPL E MOBILITA' S.p.A.	€ 44.856,52	€ 40.996,20	Valutazione sommaria	2007	
Massa Martana	Pg	2260	Magazzino svincolo con E 45 S.S. 316 KM 41+400	FRAZIONE VILLA SAN FAUSTINO, VOCABOLO NAIA piano: T;	MAGAZZINO	F	45	771		Demaniale	PROVINCIA	€ 10.668,17	€ 9.975,42	Valutazione con rendita catastale	2010	
Massa Martana	Pg	2257	STAZIONE DI MASSA MARTANA - ABITAZIONE/NEGOZIO	VOCABOLO STAZIONE SNC	BENE COMUNE NON CENSIBILE	F	45	134	1(134)	Demaniale	UMBRIA TPL E MOBILITA' S.p.A.	€ 0,00	€ 0,00	Valutazione sommaria	2009	
Massa Martana	Pg	2257	STAZIONE DI MASSA MARTANA - ABITAZIONE/NEGOZIO	VOCABOLO STAZIONE SNC piano: T;	NEGOZIO	F	45	134	4(134)	Demaniale	UMBRIA TPL E MOBILITA' S.p.A.	€ 19.014,75	€ 17.500,00	Valutazione sommaria	2009	
Massa Martana	Pg	2257	STAZIONE DI MASSA MARTANA - ABITAZIONE/NEGOZIO	VOCABOLO STAZIONE SNC piano: T;	NEGOZIO	F	45	134	5(134)	Demaniale	UMBRIA TPL E MOBILITA' S.p.A.	€ 44.114,22	€ 40.600,00	Valutazione sommaria	2009	
Massa Martana	Pg	2257	STAZIONE DI MASSA MARTANA - ABITAZIONE/NEGOZIO	VOCABOLO STAZIONE SNC piano: S1-T-1;	ABITAZIONE	F	45	134	3(134)	Demaniale	UMBRIA TPL E MOBILITA' S.p.A.	€ 82.045,94	€ 74.985,12	Valutazione sommaria	2009	
Massa Martana	Pg	2255	STAZIONE DI MASSA MARTANA - F1	VOCABOLO STAZIONE SNC piano: T;	STAZIONE	F	45	124,125, 134,209, 210	2(134)	Demaniale	UMBRIA TPL E MOBILITA' S.p.A.	€ 63.380,68	€ 58.331,66	Valutazione sommaria	2009	
Monte Castello Di Vibio	Pg	1734	CASELLO FERROVIARIO KM 60+147	Frazione Madonna del Piano n. 82 Piano T-1	ABITAZIONE	F	14	77	1(77), 2(77)	Demaniale	UMBRIA TPL E MOBILITA' S.p.A.	€ 68.699,08	€ 62.786,88	Valutazione sommaria	2007	
Monte Castello Di Vibio	Pg	2004	MAGAZZINO MADONNA DEL PIANO KM 9+616	FRAZIONE MADONNA DEL PIANO, VIA DEL PIANO LUNGO piano: T;	MAGAZZINO	F	5	1103		Demaniale	REGIONE	€ 1.169,63	€ 1.093,68	Valutazione con rendita catastale	2010	
Montone	Pg	54	CASA IL COLLE - F1 ABITAZIONE RURALE	ZONA CARPINI piano 2	RUDERE	F	6	23	4(23)	Disponibile	AGENZIA FORESTALE REGIONALE	€ 61.698,38	€ 0,00	Perizia di stima	2015	
Montone	Pg	54	CASA IL COLLE - F1 ABITAZIONE RURALE	ZONA CARPINI	BENE COMUNE NON CENSIBILE	F	6	26		Disponibile	AGENZIA FORESTALE REGIONALE	€ 0,00	€ 0,00	Perizia di stima	2015	
Montone	Pg	54	CASA IL COLLE - F1 ABITAZIONE RURALE	ZONA CARPINI SNC piano T-1-2	RUDERE	F	6	22	3(22)	Disponibile	AGENZIA FORESTALE REGIONALE	€ 221.244,75	€ 309.150,00	Perizia di stima	2015	
Montone	Pg	54	CASA IL COLLE - F1 ABITAZIONE RURALE	ZONA CARPINI SNC piano T-1	RUDERE	F	6	23	3(23)	Disponibile	AGENZIA FORESTALE REGIONALE	€ 123.396,75	€ 0,00	Perizia di stima	2015	
Montone	Pg	266	CASA IL COLLE - F2 RIMESSA ATTREZZI	ZONA CARPINI piano: T;	RUDERE	F	6	25		Disponibile	AGENZIA FORESTALE REGIONALE	€ 6.412,50	€ 3.002,40	Perizia di stima	2015	
Montone	Pg	267	CASA IL COLLE - F3 RICOVERO ANIMALI	ZONA CARPINI piano: T;	RUDERE	F	6	27		Disponibile	AGENZIA FORESTALE REGIONALE	€ 17.212,50	€ 7.344,00	Perizia di stima	2015	
Montone	Pg	268	CASA IL COLLE - F4 FORNO - RIMESSA ATTREZZI	ZONA CARPINI piano 2	FORNO	F	6	107		Disponibile	AGENZIA FORESTALE REGIONALE	€ 5.695,31	€ 2.131,20	Perizia di stima	2015	

Conto Generale del Patrimonio 2015
PROSPETTO FABBRICATI

Comune	Provincia	Codice immobile	Denominazione del fabbricato	Indirizzo	Tipologia prevalente	Catasto	Fg	Part.IIa	Sub	Classificazione bene	Ente gestore	Valore del bene anno 2014	Valore del bene anno 2015	Criterio di valutazione	Anno valutazione	Note
Montone	Pg	279	CALDARARA	ZONA CARPINI piano: T-1-2;	ABITAZIONE	F	5	49		Indisponibile	AGENZIA FORESTALE REGIONALE	€ 75.964,82	€ 62.754,00	Valutazione sommaria	2015	
Montone	Pg	267	CASA IL COLLE - F3 RICOVERO ANIMALI	ZONA CARPINI piano: T;	RUDERE	F	6	108		Indisponibile	AGENZIA FORESTALE REGIONALE	€ 0,00	€ 0,00	Perizia di stima	2015	
Montone	Pg	267	CASA IL COLLE - F3 RICOVERO ANIMALI	ZONA CARPINI piano: T;	RUDERE	F	6	109		Indisponibile	AGENZIA FORESTALE REGIONALE	€ 0,00	€ 0,00	Perizia di stima	2015	
Montone	Pg	53	COLOMBARA - F1	ZONA CARPINI piano: T-1-2;	ABITAZIONE	F	5	10		Indisponibile	AGENZIA FORESTALE REGIONALE	€ 117.362,03	€ 87.425,00	Valutazione sommaria	2015	
Montone	Pg	932	COLOTI - F1 Abitazioni	ZONA CARPINI SNC piano: 1;	ABITAZIONE	F	9	13	3(13)	Indisponibile	REGIONE	€ 0,00	€ 0,00	Valutazione sommaria	2005	
Montone	Pg	932	COLOTI - F1 Abitazioni	ZONA CARPINI SNC piano: T;	ABITAZIONE	F	9	13	2(13)	Indisponibile	REGIONE	€ 0,00	€ 0,00	Valutazione sommaria	2005	
Montone	Pg	932	COLOTI - F1 Abitazioni	ZONA CARPINI SNC piano T-1-2-3	BENE COMUNE NON CENSIBILE	F	9	13	1(13)	Indisponibile	REGIONE	€ 454.423,29	€ 415.315,92	Valutazione sommaria	2005	
Montone	Pg	932	COLOTI - F1 Abitazioni	Loc. Coloti SNC piano 2 - 3	ABITAZIONE	F	9	13	4(13)	Indisponibile	REGIONE	€ 0,00	€ 0,00	Valutazione sommaria	2005	
Montone	Pg	614	COLOTI - F2	ZONA CARPINI SNC piano: T;	ABITAZIONE	F	9	13	5(13)	Indisponibile	REGIONE	€ 0,00	€ 0,00	Valutazione sommaria	2005	
Montone	Pg	614	COLOTI - F2	ZONA CARPINI SNC piano: T;	ABITAZIONE	F	9	13	6(13)	Indisponibile	REGIONE	€ 0,00	€ 0,00	Valutazione sommaria	2005	
Montone	Pg	614	COLOTI - F2	ZONA CARPINI SNC piano: 1;	ABITAZIONE	F	9	13	7(13)	Indisponibile	REGIONE	€ 0,00	€ 0,00	Valutazione sommaria	2005	
Montone	Pg	613	COLOTI - F3 Abitazioni	ZONA CARPINI SNC piano: 1;	ABITAZIONE	F	9	17	4(17)	Indisponibile	REGIONE	€ 0,00	€ 0,00	Valutazione sommaria	2005	
Montone	Pg	613	COLOTI - F3 Abitazioni	ZONA CARPINI SNC piano: T;	ABITAZIONE	F	9	17	3(17)	Indisponibile	REGIONE	€ 0,00	€ 0,00	Valutazione sommaria	2005	
Montone	Pg	613	COLOTI - F3 Abitazioni	ZONA CARPINI SNC piano: T;	ABITAZIONE	F	9	17	8(17)	Indisponibile	REGIONE	€ 0,00	€ 0,00	Valutazione sommaria	2005	
Montone	Pg	613	COLOTI - F3 Abitazioni	ZONA CARPINI SNC piano: 1;	ABITAZIONE	F	9	17	5(17)	Indisponibile	REGIONE	€ 0,00	€ 0,00	Valutazione sommaria	2005	
Montone	Pg	613	COLOTI - F3 Abitazioni	ZONA CARPINI SNC piano: 2;	ABITAZIONE	F	9	17	7(17)	Indisponibile	REGIONE	€ 0,00	€ 0,00	Valutazione sommaria	2005	
Montone	Pg	613	COLOTI - F3 Abitazioni	ZONA CARPINI SNC piano: 2;	ABITAZIONE	F	9	17	6(17)	Indisponibile	REGIONE	€ 0,00	€ 0,00	Valutazione sommaria	2005	
Montone	Pg	613	COLOTI - F3 Abitazioni	ZONA CARPINI SNC piano: T;	BENE COMUNE NON CENSIBILE	F	9	17	1(17)	Indisponibile	REGIONE	€ 408.470,68	€ 373.317,96	Valutazione sommaria	2005	

Conto Generale del Patrimonio 2015
PROSPETTO FABBRICATI

Comune	Provincia	Codice immobile	Denominazione del fabbricato	Indirizzo	Tipologia prevalente	Catasto	Fg	Part.IIa	Sub	Classificazione bene	Ente gestore	Valore del bene anno 2014	Valore del bene anno 2015	Criterio di valutazione	Anno valutazione	Note
Montone	Pg	613	COLOTI - F3 Abitazioni	ZONA CARPINI SNC piano: T;	ABITAZIONE	F	9	17	2(17)	Indisponibile	REGIONE	€ 0,00	€ 0,00	Valutazione sommaria	2005	
Montone	Pg	616	COLOTI - F4 OSSERVATORIO ASTRONOMICO	ZONA CARPINI n. SN piano: S1-T-1;	ALTRO	F	9	501		Indisponibile	REGIONE	€ 174.069,43	€ 159.089,13	Valutazione sommaria	2005	
Montone	Pg	617	COLOTI - F5 MAGAZZINO	ZONA CARPINI SNC piano: T;	MAGAZZINO	F	9	17	9(17)	Indisponibile	REGIONE	€ 4.167,40	€ 3.808,76	Valutazione sommaria	2005	
Montone	Pg	2265	COLOTI Piscina	Frazione Carpini - Loc. Coloti piano 1	ALTRO	F	9	504		Indisponibile	REGIONE	€ 27.489,04	€ 25.704,00	Valutazione sommaria	2010	
Montone	Pg	58	GAIANELLO - F1	ZONA CARPINI piano: T;	RUDERE	F	10	30		Indisponibile	AGENZIA FORESTALE REGIONALE	€ 81.029,14	€ 74.055,82	Valutazione sommaria	2006	
Montone	Pg	51	GAIANELLO - F2 FIENILE	ZONA CARPINI piano: T;	RUDERE	F	10	31		Indisponibile	AGENZIA FORESTALE REGIONALE	€ 12.424,47	€ 11.355,23	Valutazione sommaria	2006	
Montone	Pg	57	GAIANO	ZONA CARPINI piano: T-1;	ABITAZIONE	F	10	38		Indisponibile	AGENZIA FORESTALE REGIONALE	€ 223.773,75	€ 110.260,00	Valutazione sommaria	2015	
Montone	Pg	840	IL BAGNO - F1	ZONA CARPINI piano: T-1;	ABITAZIONE	F	10	6		Indisponibile	AGENZIA FORESTALE REGIONALE	€ 80.532,61	€ 76.273,00	Valutazione sommaria	2015	
Montone	Pg	56	IL BAGNO - F2	ZONA CARPINI piano: T-1;	ABITAZIONE	F	3	62		Indisponibile	AGENZIA FORESTALE REGIONALE	€ 34.290,21	€ 32.477,00	Valutazione sommaria	2015	
Montone	Pg	956	LOCO - F1-F2-F3	ZONA CARPINI piano: T;	RUDERE	F	3	65		Indisponibile	AGENZIA FORESTALE REGIONALE	€ 64.728,23	€ 59.157,76	Valutazione sommaria	2006	
Montone	Pg	787	MOLINACCIO - F1	ZONA CARPINI piano: T;	RUDERE	F	1	54		Indisponibile	AGENZIA FORESTALE REGIONALE	€ 30.206,78	€ 27.607,21	Valutazione sommaria	2006	
Montone	Pg	55	MURCIGIANGI - F1-F2	ZONA CARPINI piano: T;	RUDERE	F	2	19		Indisponibile	AGENZIA FORESTALE REGIONALE	€ 77.162,89	€ 70.522,30	Valutazione sommaria	2006	
Montone	Pg	786	PICCIATI - F1 -F2	ZONA CARPINI piano: T;	RUDERE	F	3	7		Indisponibile	AGENZIA FORESTALE REGIONALE	€ 181.891,12	€ 166.237,69	Valutazione sommaria	2006	
Montone	Pg	2266	ROCCA D'ARIES - Aquedotto	Via della Rocca piano T	ALTRO	F	19	507		Indisponibile	REGIONE	€ 6.804,00	€ 6.804,00	Valutazione con rendita catastale	2013	
Montone	Pg	308	ROCCA D'ARIES - F1 - ROCCA	Via della Rocca piano T	BENE COMUNE NON CENSIBILE	F	19	17	5(17)	Indisponibile	REGIONE	€ 0,00	€ 0,00	Valutazione sommaria	2013	
Montone	Pg	308	ROCCA D'ARIES - F1 - ROCCA	Via della Rocca piano T-1-2-3	ALTRO	F	19	17	3(17)	Indisponibile	REGIONE	€ 1.664.913,00	€ 1.664.913,00	Valutazione sommaria	2013	
Montone	Pg	2035	ROCCA D'ARIES - F2 - BIGLIETTERIA	Via della Rocca piano T	BIGLIETTERIA	F	19	17	4(17)	Indisponibile	REGIONE	€ 26.600,00	€ 26.600,00	Valutazione sommaria	2013	

Conto Generale del Patrimonio 2015
PROSPETTO FABBRICATI

Comune	Provincia	Codice immobile	Denominazione del fabbricato	Indirizzo	Tipologia prevalente	Catasto	Fg	Part.IIa	Sub	Classificazione bene	Ente gestore	Valore del bene anno 2014	Valore del bene anno 2015	Criterio di valutazione	Anno valutazione	Note
Nocera Umbra	Pg	2106	CASA CANTONIERA La Salmata Km 179+300 - F1	Via Flaminia piano T-1	ABITAZIONE	F	36	313	3(313)	Demaniale	PROVINCIA	€ 73.072,33	€ 68.327,28	Valutazione con rendita catastale	2010	
Nocera Umbra	Pg	2106	CASA CANTONIERA La Salmata Km 179+300 - F1	Via Flaminia piano S1-T	ABITAZIONE	F	36	313	2(313)	Demaniale	PROVINCIA	€ 88.730,30	€ 82.968,48	Valutazione con rendita catastale	2010	
Nocera Umbra	Pg	2106	CASA CANTONIERA La Salmata Km 179+300 - F1	Via Flaminia piano T	BENE COMUNE NON CENSIBILE	F	36	313	1(313)	Demaniale	PROVINCIA	€ 0,00	€ 0,00	Valutazione con rendita catastale	2010	
Nocera Umbra	Pg	2107	CASA CANTONIERA La Salmata Km 179+300 - F2	Via Flaminia piano T	AUTORIMESSA	F	36	313	4(313)	Demaniale	PROVINCIA	€ 46.975,26	€ 43.924,86	Valutazione con rendita catastale	2010	
Nocera Umbra	Pg	2104	CASA CANTONIERA Loc. Scalo KM 171+182	Via Flaminia, Frazione Nocera Scalo piano T	AUTORIMESSA	F	109	103	6(103)	Demaniale	PROVINCIA	€ 5.636,60	€ 5.270,58	Valutazione con rendita catastale	2010	
Nocera Umbra	Pg	2104	CASA CANTONIERA Loc. Scalo KM 171+182	Via Flaminia, Frazione Nocera Scalo n. 124/A piano T-1	ABITAZIONE	F	109	103	5(103)	Demaniale	PROVINCIA	€ 78.291,20	€ 73.207,26	Valutazione con rendita catastale	2010	
Nocera Umbra	Pg	2104	CASA CANTONIERA Loc. Scalo KM 171+182	Via Flaminia, Frazione Nocera Scalo piano T	AUTORIMESSA	F	109	103	7(103)	Demaniale	PROVINCIA	€ 5.636,60	€ 5.270,58	Valutazione con rendita catastale	2010	
Nocera Umbra	Pg	2104	CASA CANTONIERA Loc. Scalo KM 171+182	Via Flaminia, Frazione Nocera Scalo n. 124 piano T-1	ABITAZIONE	F	109	103	4(103)	Demaniale	PROVINCIA	€ 73.072,33	€ 68.327,28	Valutazione con rendita catastale	2010	
Nocera Umbra	Pg	2104	CASA CANTONIERA Loc. Scalo KM 171+182	Via Flaminia, Frazione Nocera Scalo piano T	BENE COMUNE NON CENSIBILE	F	109	103	3(103)	Demaniale	PROVINCIA	€ 0,00	€ 0,00	Valutazione con rendita catastale	2010	
Nocera Umbra	Pg	2105	MAGAZZINO DI NOCERA S.S. 3 KM 173+973	Via Flaminia piano T	MAGAZZINO	F	87	134		Demaniale	PROVINCIA	€ 7.808,77	€ 7.301,70	Valutazione con rendita catastale	2010	
Nocera Umbra	Pg	1991	MAGAZZINO DI PACCARELLO Km 173+050	Via Flaminia piano T	MAGAZZINO	F	87	1140		Demaniale	REGIONE	€ 710,13	€ 664,02	Valutazione con rendita catastale	2010	
Nocera Umbra	Pg	343	BANDITA 1	VOCABOLO BANDITA piano: 1-2;	ABITAZIONE	F	82	18	6(18)	Indisponibile	AGENZIA FORESTALE REGIONALE	€ 0,00	€ 0,00	Valutazione sommaria	2013	
Nocera Umbra	Pg	343	BANDITA 1	VOCABOLO BANDITA piano: T;	ABITAZIONE	F	82	18	5(18)	Indisponibile	AGENZIA FORESTALE REGIONALE	€ 0,00	€ 0,00	Valutazione sommaria	2013	
Nocera Umbra	Pg	343	BANDITA 1	VOCABOLO BANDITA piano: T;	ABITAZIONE	F	82	18	3(18)	Indisponibile	AGENZIA FORESTALE REGIONALE	€ 409.500,00	€ 409.500,00	Valutazione sommaria	2013	
Nocera Umbra	Pg	343	BANDITA 1	VOCABOLO BANDITA piano T int. 5	ABITAZIONE	F	82	18	16(18)	Indisponibile	AGENZIA FORESTALE REGIONALE	€ 0,00	€ 0,00	Valutazione sommaria	2013	
Nocera Umbra	Pg	343	BANDITA 1	VOCABOLO BANDITA piano T int. 6	ABITAZIONE	F	82	18	14(18)	Indisponibile	AGENZIA FORESTALE REGIONALE	€ 0,00	€ 0,00	Valutazione sommaria	2013	
Nocera Umbra	Pg	343	BANDITA 1	VOCABOLO BANDITA piano 1 int. 8	ABITAZIONE	F	82	18	13(18)	Indisponibile	AGENZIA FORESTALE REGIONALE	€ 0,00	€ 0,00	Valutazione sommaria	2013	
Nocera Umbra	Pg	343	BANDITA 1	VOCABOLO BANDITA piano 1-2 int. 7	ABITAZIONE	F	82	18	12(18)	Indisponibile	AGENZIA FORESTALE REGIONALE	€ 0,00	€ 0,00	Valutazione sommaria	2013	

Conto Generale del Patrimonio 2015
PROSPETTO FABBRICATI

Comune	Provincia	Codice immobile	Denominazione del fabbricato	Indirizzo	Tipologia prevalente	Catasto	Fg	Part.IIa	Sub	Classificazione bene	Ente gestore	Valore del bene anno 2014	Valore del bene anno 2015	Criterio di valutazione	Anno valutazione	Note
Nocera Umbra	Pg	343	BANDITA 1	VOCABOLO BANDITA piano T	BENE COMUNE NON CENSIBILE	F	82	18	8(18)	Indisponibile	AGENZIA FORESTALE REGIONALE		€ 0,00	Valutazione sommaria	2013	
Nocera Umbra	Pg	343	BANDITA 1	VOCABOLO BANDITA piano: 1;	ABITAZIONE	F	82	18	7(18)	Indisponibile	AGENZIA FORESTALE REGIONALE	€ 0,00	€ 0,00	Valutazione sommaria	2013	
Nocera Umbra	Pg	343	BANDITA 1	VOCABOLO BANDITA piano T int. 4	ABITAZIONE	F	82	18	15(18)	Indisponibile	AGENZIA FORESTALE REGIONALE		€ 0,00	Valutazione sommaria	2013	
Nocera Umbra	Pg	343	BANDITA 1	VOCABOLO BANDITA piano T int. 3	ABITAZIONE	F	82	18	11(18)	Indisponibile	AGENZIA FORESTALE REGIONALE		€ 0,00	Valutazione sommaria	2013	
Nocera Umbra	Pg	343	BANDITA 1	VOCABOLO BANDITA piano T-1 int. 2	ABITAZIONE	F	82	18	10(18)	Indisponibile	AGENZIA FORESTALE REGIONALE		€ 0,00	Valutazione sommaria	2013	
Nocera Umbra	Pg	343	BANDITA 1	VOCABOLO BANDITA piano T int. 1	ABITAZIONE	F	82	18	9(18)	Indisponibile	AGENZIA FORESTALE REGIONALE		€ 0,00	Valutazione sommaria	2013	
Nocera Umbra	Pg	343	BANDITA 1	VOCABOLO BANDITA piano: T-1;	ABITAZIONE	F	82	18	4(18)	Indisponibile	AGENZIA FORESTALE REGIONALE	€ 0,00	€ 0,00	Valutazione sommaria	2013	
Nocera Umbra	Pg	95	CASA OLIVIERI - F1 ABITAZIONE	VOCABOLO CASTRUCCIANO SNC piano: 1;	ABITAZIONE	F	82	12	4(12)	Indisponibile	AGENZIA FORESTALE REGIONALE	€ 41.477,60	€ 41.477,60	Valutazione sommaria	2013	
Nocera Umbra	Pg	95	CASA OLIVIERI - F1 ABITAZIONE	VOCABOLO CASTRUCCIANO SNC piano: T-1;	BENE COMUNE NON CENSIBILE	F	82	12	6(12)	Indisponibile	AGENZIA FORESTALE REGIONALE	€ 2.613,20	€ 2.613,20	Valutazione sommaria	2013	
Nocera Umbra	Pg	95	CASA OLIVIERI - F1 ABITAZIONE	VOCABOLO CASTRUCCIANO SNC piano: T;	BENE COMUNE NON CENSIBILE	F	82	12	1(12)	Indisponibile	AGENZIA FORESTALE REGIONALE	€ 0,00	€ 0,00	Valutazione sommaria	2013	
Nocera Umbra	Pg	95	CASA OLIVIERI - F1 ABITAZIONE	VOCABOLO CASTRUCCIANO SNC piano: T;	ABITAZIONE	F	82	12	2(12)	Indisponibile	AGENZIA FORESTALE REGIONALE	€ 100.080,00	€ 100.080,00	Valutazione sommaria	2013	
Nocera Umbra	Pg	95	CASA OLIVIERI - F1 ABITAZIONE	VOCABOLO CASTRUCCIANO SNC piano: 1;	ABITAZIONE	F	82	12	5(12)	Indisponibile	AGENZIA FORESTALE REGIONALE	€ 53.765,20	€ 53.765,20	Valutazione sommaria	2013	
Nocera Umbra	Pg	238	CASA OLIVIERI - F2 FIENILE	VOCABOLO CASTRUCCIANO SNC piano: S1-T;	FIENILE	F	82	12	7(12)	Indisponibile	AGENZIA FORESTALE REGIONALE	€ 70.200,00	€ 70.200,00	Valutazione sommaria	2013	
Nocera Umbra	Pg	239	CASA OLIVIERI - F3 RICOVERO ANIMALI	VOCABOLO CASTRUCCIANO SNC piano: T;	STALLA	F	82	12	8(12)	Indisponibile	AGENZIA FORESTALE REGIONALE	€ 100.230,00	€ 100.230,00	Valutazione sommaria	2013	
Nocera Umbra	Pg	240	CASA OLIVIERI - F4 ABITAZIONE	VOCABOLO CASTRUCCIANO SNC piano: T-1;	ABITAZIONE	F	82	12	3(12)	Indisponibile	AGENZIA FORESTALE REGIONALE	€ 90.628,00	€ 90.628,00	Valutazione sommaria	2013	
Nocera Umbra	Pg	241	CASA OLIVIERI - F5 FIENILE	VOCABOLO CASTRUCCIANO SNC piano: T;	FIENILE	F	82	12	9(12)	Indisponibile	AGENZIA FORESTALE REGIONALE	€ 0,00	€ 0,00	Valutazione sommaria	2013	

Conto Generale del Patrimonio 2015
PROSPETTO FABBRICATI

Comune	Provincia	Codice immobile	Denominazione del fabbricato	Indirizzo	Tipologia prevalente	Catasto	Fg	Part.IIa	Sub	Classificazione bene	Ente gestore	Valore del bene anno 2014	Valore del bene anno 2015	Criterio di valutazione	Anno valutazione	Note
Nocera Umbra	Pg	387	CASA SANTA LUCIA 2 - F1 DIRUTO	VOCABOLO VILLE SANTA LUCIA SNC piano: 1;	RUDERE	F	82	36	3(36)	Indisponibile	AGENZIA FORESTALE REGIONALE	€ 0,00	€ 0,00	Valutazione sommaria	2006	
Nocera Umbra	Pg	387	CASA SANTA LUCIA 2 - F1 DIRUTO	VOCABOLO VILLE SANTA LUCIA SNC piano: T;	STALLA	F	82	36	2(36)	Indisponibile	AGENZIA FORESTALE REGIONALE	€ 0,00	€ 0,00	Valutazione sommaria	2006	
Nocera Umbra	Pg	387	CASA SANTA LUCIA 2 - F1 DIRUTO	VOCABOLO VILLE SANTA LUCIA SNC	BENE COMUNE NON CENSIBILE	F	82	36	1(36)	Indisponibile	AGENZIA FORESTALE REGIONALE	€ 153.399,55	€ 140.198,09	Valutazione sommaria	2006	
Nocera Umbra	Pg	387	CASA SANTA LUCIA 2 - F1 DIRUTO	VOCABOLO VILLE SANTA LUCIA SNC piano: 1;	RUDERE	F	82	36	4(36)	Indisponibile	AGENZIA FORESTALE REGIONALE	€ 0,00	€ 0,00	Valutazione sommaria	2006	
Nocera Umbra	Pg	391	CASA SANTA LUCIA 2 - F2 RUDERE	VOCABOLO VILLE SANTA LUCIA SNC piano: T;	RUDERE	F	82	36	5(36)	Indisponibile	AGENZIA FORESTALE REGIONALE	€ 0,00	€ 0,00	Valutazione sommaria	2006	
Nocera Umbra	Pg	405	CASA TORRE - F1 - ABITAZIONI SEMIDIRUTE	Voc. Torre Molinaccio SNC piano T	RUDERE	F	64	15		Indisponibile	AGENZIA FORESTALE REGIONALE	€ 76.950,00	€ 76.950,00	Valutazione sommaria	2013	
Nocera Umbra	Pg	2000	CASA TORRE - F2 - ANNESSO RUDERE	Voc. Torre Molinaccio SNC piano T	RUDERE	F	64	104,107		Indisponibile	AGENZIA FORESTALE REGIONALE	€ 0,00	€ 0,00	Valutazione sommaria	2013	
Nocera Umbra	Pg	92	SAN BARTOLOMEO - RUDERE	VIA CAMPANIA SNC piano: T;	RUDERE	F	73	5		Indisponibile	AGENZIA FORESTALE REGIONALE	€ 16.754,75	€ 15.312,85	Valutazione sommaria	2006	
Nocera Umbra	Pg	403	S.TOMMASO - F1 RUDERE	VIA CAMPANIA SNC piano: T-1;	RUDERE	F	73	102		Indisponibile	AGENZIA FORESTALE REGIONALE	€ 12.913,26	€ 11.801,95	Valutazione sommaria	2007	
Nocera Umbra	Pg	401	S.TOMMASO - F2 RUDERE	VIA CAMPANIA SNC piano: T;	RUDERE	F	73	103		Indisponibile	AGENZIA FORESTALE REGIONALE	€ 59.089,79	€ 54.004,56	Valutazione sommaria	2007	
Nocera Umbra	Pg	402	S.TOMMASO - F3 RUDERE	VIA CAMPANIA SNC piano: T;	RUDERE	F	73	104		Indisponibile	AGENZIA FORESTALE REGIONALE	€ 16.435,16	€ 15.020,76	Valutazione sommaria	2007	
Nocera Umbra	Pg	1466	S.TOMMASO - F4 RUDERE	L'immobile è denominato CASA S. TOMMASO F4	RUDERE	T	73	32		Indisponibile	AGENZIA FORESTALE REGIONALE	€ 2.347,56	€ 2.145,53	Valutazione sommaria	2007	
Norcia	Pg	1188	EX ESAU - F1 STALLE LOC. VALCALDARA	CASE SPARSE VALCALDARA SNC piano: T;	STALLA	F	181	671		Disponibile	COMUNE	€ 92.408,39	€ 84.455,78	Valutazione sommaria	2007	Trasferito a titolo provvisorio al Comune
Norcia	Pg	1189	EX ESAU - F2 STALLE LOC. VALCALDARA	CASE SPARSE VALCALDARA SNC piano: T;	STALLA	F	181	672		Disponibile	COMUNE	€ 117.471,87	€ 107.362,31	Valutazione sommaria	2007	Trasferito a titolo provvisorio al Comune
Norcia	Pg	2357	MAGAZZINO/OFFICINA	Piazzale Santa Scolastica piano T-1	RIPOSTIGLI-MAGAZZINI-DEPOSITI	F	140	76		Indisponibile	REGIONE		€ 298.000,00	Valore di acquisizione	2015	
Paciano	Pg	154	PALAZZO BALDESCHI - MUSEO	VIA M. SENSINI n. 63 piano: T-1-2-3;	ALTRO	F	7	28	3(28)	Indisponibile	REGIONE	€ 571.594,42	€ 522.403,38	Valutazione sommaria	2006	

Conto Generale del Patrimonio 2015
PROSPETTO FABBRICATI

Comune	Provincia	Codice immobile	Denominazione del fabbricato	Indirizzo	Tipologia prevalente	Catasto	Fg	Part.IIa	Sub	Classificazione bene	Ente gestore	Valore del bene anno 2014	Valore del bene anno 2015	Criterio di valutazione	Anno valutazione	Note
Panicale	Pg	2212	PANICALE- F.64 p.IIa 579	Frazione Tavernelle piano T	RIMESSA ATTREZZI	F	64	579		Demaniale	PROVINCIA	€ 14.197,28	€ 13.275,36	Valutazione con rendita catastale	2010	
Panicale	Pg	814	EX FRANTOIO - Edificio in Ristrutturazione	Piazza del Mercato piano T-1-2	ALTRO	F	40	402		Indisponibile	REGIONE	€ 363.301,54	€ 332.036,05	Valutazione sommaria	2006	
Passignano Sul Trasimeno	Pg	2056	MAGAZZINO DI PASSIGNANO SUL TRASIMENO SS 75 BIS KM 36+250	via Nazionale piano T	MAGAZZINO	F	40	1073		Demaniale	PROVINCIA	€ 8.142,95	€ 7.614,18	Valutazione con rendita catastale	2010	
Passignano Sul Trasimeno	Pg	2290	PIAZZALE ACTON	Piazzale E. Acton piano T	NEGOZIO	F	40	1086	2(1086)	Demaniale	PROVINCIA	€ 14.397,00	€ 13.158,00	Valutazione sommaria	2007	
Passignano Sul Trasimeno	Pg	2290	PIAZZALE ACTON	Piazzale E. Acton piano T	NEGOZI	F	40	1086	5(1086)	Demaniale	PROVINCIA	€ 14.397,00	€ 13.158,00	Valutazione sommaria	2007	
Passignano Sul Trasimeno	Pg	2290	PIAZZALE ACTON	Piazzale E. Acton piano T	NEGOZI	F	40	1086	6(1086)	Demaniale	PROVINCIA	€ 14.397,00	€ 13.158,00	Valutazione sommaria	2007	
Passignano Sul Trasimeno	Pg	2290	PIAZZALE ACTON	Piazzale E. Acton piano T	NEGOZI	F	40	1086	7(1086)	Demaniale	PROVINCIA	€ 14.397,00	€ 13.158,00	Valutazione sommaria	2007	
Passignano Sul Trasimeno	Pg	2290	PIAZZALE ACTON	Piazzale E. Acton piano T	NEGOZIO	F	40	1086	8(1086)	Demaniale	PROVINCIA	€ 14.397,00	€ 13.158,00	Valutazione sommaria	2007	
Passignano Sul Trasimeno	Pg	2290	PIAZZALE ACTON	Piazzale E. Acton piano T	NEGOZI	F	40	1086	10(1086)	Demaniale	PROVINCIA	€ 15.808,47	€ 14.448,00	Valutazione sommaria	2007	
Passignano Sul Trasimeno	Pg	2290	PIAZZALE ACTON	Piazzale E. Acton piano T	NEGOZI	F	40	1086	11(1086)	Demaniale	PROVINCIA	€ 15.808,47	€ 14.448,00	Valutazione sommaria	2007	
Passignano Sul Trasimeno	Pg	2290	PIAZZALE ACTON	Piazzale E. Acton piano T	NEGOZIO	F	40	1086	12(1086)	Demaniale	PROVINCIA	€ 13.888,87	€ 12.693,60	Valutazione sommaria	2007	
Passignano Sul Trasimeno	Pg	2290	PIAZZALE ACTON	Piazzale E. Acton piano T	MAGAZZINO	F	40	1086	14(1086)	Demaniale	PROVINCIA	€ 1.919,60	€ 1.754,40	Valutazione sommaria	2007	
Passignano Sul Trasimeno	Pg	2290	PIAZZALE ACTON	Piazzale E. Acton piano T	NEGOZI	F	40	1086	1(1086)	Demaniale	PROVINCIA	€ 14.397,00	€ 13.158,00	Valutazione sommaria	2007	
Passignano Sul Trasimeno	Pg	2290	PIAZZALE ACTON	Piazzale E. Acton piano T	NEGOZI	F	40	1086	4(1086)	Demaniale	PROVINCIA	€ 14.397,00	€ 13.158,00	Valutazione sommaria	2007	
Passignano Sul Trasimeno	Pg	2290	PIAZZALE ACTON	Piazzale E. Acton piano T	NEGOZI	F	40	1086	3(1086)	Demaniale	PROVINCIA	€ 14.397,00	€ 13.158,00	Valutazione sommaria	2007	
Passignano Sul Trasimeno	Pg	2290	PIAZZALE ACTON	Piazzale E. Acton piano T	ALTRO	F	40	1086	13(1086)	Demaniale	PROVINCIA	€ 17.728,07	€ 16.202,40	Valutazione sommaria	2007	
Passignano Sul Trasimeno	Pg	2290	PIAZZALE ACTON	Piazzale E. Acton piano T	NEGOZI	F	40	1086	9(1086)	Demaniale	PROVINCIA	€ 15.808,47	€ 14.448,00	Valutazione sommaria	2007	
Passignano Sul Trasimeno	Pg	2325	PORTO LACUALE PASSIGNANO SUL TRASIMENO	PORTO LACUALE PASSIGNANO SUL TRASIMENO	ALTRO	F	41	425		Demaniale	PROVINCIA	€ 0,00	€ 0,00	Valutazione con rendita perpetua	2007	

Conto Generale del Patrimonio 2015
PROSPETTO FABBRICATI

Comune	Provincia	Codice immobile	Denominazione del fabbricato	Indirizzo	Tipologia prevalente	Catasto	Fg	Part.IIa	Sub	Classificazione bene	Ente gestore	Valore del bene anno 2014	Valore del bene anno 2015	Criterio di valutazione	Anno valutazione	Note
Passignano Sul Trasimeno	Pg	2325	PORTO LACUALE PASSIGNANO SUL TRASIMENO	PORTO LACUALE PASSIGNANO SUL TRASIMENO	ALTRO	T	41	235		Demaniale	PROVINCIA	€ 0,00	€ 0,00	Valutazione con rendita perpetua presunta	2007	
Passignano Sul Trasimeno	Pg	2325	PORTO LACUALE PASSIGNANO SUL TRASIMENO	PORTO LACUALE PASSIGNANO SUL TRASIMENO	ALTRO	F	41	424		Demaniale	PROVINCIA	€ 0,00	€ 0,00	Valutazione con rendita perpetua presunta	2007	
Passignano Sul Trasimeno	Pg	2325	PORTO LACUALE PASSIGNANO SUL TRASIMENO	PORTO LACUALE PASSIGNANO SUL TRASIMENO	ALTRO	F	41	426		Demaniale	PROVINCIA	€ 0,00	€ 0,00	Valutazione con rendita perpetua presunta	2007	
Passignano Sul Trasimeno	Pg	2325	PORTO LACUALE PASSIGNANO SUL TRASIMENO	PORTO LACUALE PASSIGNANO SUL TRASIMENO	ALTRO	F	41	238		Demaniale	PROVINCIA	€ 0,00	€ 0,00	Valutazione con rendita perpetua presunta	2007	
Passignano Sul Trasimeno	Pg	2325	PORTO LACUALE PASSIGNANO SUL TRASIMENO	PORTO LACUALE PASSIGNANO SUL TRASIMENO	ALTRO	F	41	224		Demaniale	PROVINCIA	€ 0,00	€ 0,00	Valutazione con rendita perpetua presunta	2007	
Passignano Sul Trasimeno	Pg	2325	PORTO LACUALE PASSIGNANO SUL TRASIMENO	PORTO LACUALE PASSIGNANO SUL TRASIMENO	ALTRO	F	41	228		Demaniale	PROVINCIA	€ 0,00	€ 0,00	Valutazione con rendita perpetua presunta	2007	
Passignano Sul Trasimeno	Pg	2325	PORTO LACUALE PASSIGNANO SUL TRASIMENO	PORTO LACUALE PASSIGNANO SUL TRASIMENO	ALTRO	F	41	222		Demaniale	PROVINCIA	€ 0,00	€ 0,00	Valutazione con rendita perpetua presunta	2007	
Passignano Sul Trasimeno	Pg	2334	PORTO LACUALE PASSIGNANO SUL TRASIMENO - PL1	PORTO LACUALE PASSIGNANO SUL TRASIMENO	ALTRO	T	40	1085		Demaniale	PROVINCIA	€ 221.440,93	€ 202.383,87	Valutazione con rendita perpetua presunta	2007	
Passignano Sul Trasimeno	Pg	2289	SS 75 BIS - Via di Valle Romana - PL1	Via di Valle Romana piano T	ALTRO	F	40,41	691,108 2		Demaniale	PROVINCIA	€ 54.708,58	€ 50.000,40	Valutazione sommaria	2007	
Passignano Sul Trasimeno	Pg	2289	SS 75 BIS - Via di Valle Romana - PL1	Via di Valle Romana piano T	RIMESSA ATTREZZI	F	41	1081		Demaniale	PROVINCIA	€ 41.327,85	€ 37.771,20	Valutazione sommaria	2007	
Passignano Sul Trasimeno	Pg	2289	SS 75 BIS - Via di Valle Romana - PL1	Via di Valle Romana piano T	MAGAZZINO	F	41	1080		Demaniale	PROVINCIA	€ 11.517,60	€ 10.526,40	Valutazione sommaria	2007	
Passignano Sul Trasimeno	Pg	2289	SS 75 BIS - Via di Valle Romana - PL1	Via di Valle Romana piano T	RIMESSA ATTREZZI	F	41	1079		Demaniale	PROVINCIA	€ 1.863,14	€ 1.702,80	Valutazione sommaria	2007	
Perugia	Pg	2278	PONTE PATTOLI/RESINA KM 17,469	VIA DEL PINO SNC piano: T;	BENE COMUNE NON CENSIBILE	F	99	74	1(74)	Demaniale	UMBRIA TPL E MOBILITA' S.p.A.	€ 0,00	€ 0,00	Valutazione sommaria	2007	
Perugia	Pg	2278	PONTE PATTOLI/RESINA KM 17,469	VIA DEL PINO SNC piano: T;	STAZIONE	F	99	74	2(74)	Demaniale	UMBRIA TPL E MOBILITA' S.p.A.	€ 59.268,20	€ 54.167,62	Valutazione sommaria	2007	
Perugia	Pg	2278	PONTE PATTOLI/RESINA KM 17,469	VIA DEL PINO SNC piano: S1-T-1;	ABITAZIONE	F	99	74	3(74)	Demaniale	UMBRIA TPL E MOBILITA' S.p.A.	€ 88.075,74	€ 80.496,00	Valutazione sommaria	2007	

Conto Generale del Patrimonio 2015
PROSPETTO FABBRICATI

Comune	Provincia	Codice immobile	Denominazione del fabbricato	Indirizzo	Tipologia prevalente	Catasto	Fg	Part.IIa	Sub	Classificazione bene	Ente gestore	Valore del bene anno 2014	Valore del bene anno 2015	Criterio di valutazione	Anno valutazione	Note
Perugia	Pg	2278	PONTE PATTOLI/RESINA KM 17,469	VIA DEL PINO SNC piano: T;	MAGAZZINO	F	99	70		Demaniale	UMBRIA TPL E MOBILITA' S.p.A.	€ 23.140,21	€ 21.148,78	Valutazione sommaria	2007	
Perugia	Pg	2306	SAN MARTINO IN CAMPO KM 36,206	VIA PAPAVERO n. 4 piano: T	STAZIONE	F	351	62,65	1(62), 2(65)	Demaniale	UMBRIA TPL E MOBILITA' S.p.A.	€ 0,00	€ 0,00	Valutazione sommaria	2007	
Perugia	Pg	2306	SAN MARTINO IN CAMPO KM 36,206	VIA PAPAVERO n. 4 piano: T	BENE COMUNE NON CENSIBILE	F	351	64,65	1(64), 1(65)	Demaniale	UMBRIA TPL E MOBILITA' S.p.A.	€ 176.293,76	€ 161.122,03	Valutazione sommaria	2007	
Perugia	Pg	2306	SAN MARTINO IN CAMPO KM 36,206	VIA PAPAVERO n. 4 piano: 1	UFFICI	F	351	64	4(64)	Demaniale	UMBRIA TPL E MOBILITA' S.p.A.	€ 0,00	€ 0,00	Valutazione sommaria	2007	
Perugia	Pg	2306	SAN MARTINO IN CAMPO KM 36,206	VIA PAPAVERO n. 4 piano: T	UFFICI	F	351	65	3(65)	Demaniale	UMBRIA TPL E MOBILITA' S.p.A.	€ 0,00	€ 0,00	Valutazione sommaria	2007	
Perugia	Pg	2301	BALANZANO KM 32,529	Strada di Balanzano SNC piano T-1	ABITAZIONE	F	310	43		Demaniale	UMBRIA TPL E MOBILITA' S.p.A.	€ 123.876,84	€ 113.216,08	Valutazione sommaria	2007	
Perugia	Pg	2066	CASA CANTONIERA DI SAN SISTO SS 220 PIEVAIOLA KM 4+345	Località San Sisto piano T	BENE COMUNE NON CENSIBILE	F	281	339	1(339)	Demaniale	REGIONE	€ 0,00	€ 0,00	Valutazione con rendita catastale	2010	
Perugia	Pg	2066	CASA CANTONIERA DI SAN SISTO SS 220 PIEVAIOLA KM 4+345	Località San Sisto n. 283 piano T	ABITAZIONE	F	281	339	2(339)	Demaniale	REGIONE	€ 58.457,33	€ 54.661,32	Valutazione con rendita catastale	2010	
Perugia	Pg	2066	CASA CANTONIERA DI SAN SISTO SS 220 PIEVAIOLA KM 4+345	Località San Sisto n. 283 piano T - 1	ABITAZIONE	F	281	339	3(339)	Demaniale	REGIONE	€ 50.106,86	€ 46.853,10	Valutazione con rendita catastale	2010	
Perugia	Pg	2066	CASA CANTONIERA DI SAN SISTO SS 220 PIEVAIOLA KM 4+345	Località San Sisto piano T	AUTORIMESSA	F	281	339	4(339)	Demaniale	REGIONE	€ 3.890,24	€ 3.637,62	Valutazione con rendita catastale	2010	
Perugia	Pg	2276	CASACCE KM 15,629	STRADA CASACCE MONTELABATE SNC piano: T-1;	ABITAZIONE	F	98	5		Demaniale	UMBRIA TPL E MOBILITA' S.p.A.	€ 70.711,27	€ 64.625,90	Valutazione sommaria	2007	
Perugia	Pg	2285	CASELLO FERROVIARIO KM 25,555	STRADA PER PRETOLA SNC piano: T-1;	ABITAZIONE	F	219	129		Demaniale	UMBRIA TPL E MOBILITA' S.p.A.	€ 64.634,04	€ 59.071,68	Valutazione sommaria	2007	
Perugia	Pg	2300	Casello Ferroviario KM 31+489	Strada Caselli SNC piano T-1	ABITAZIONE	F	287	43		Demaniale	UMBRIA TPL E MOBILITA' S.p.A.	€ 41.118,95	€ 37.580,28	Valutazione sommaria	2007	
Perugia	Pg	2302	CASELLO FERROVIARIO KM 33,213	Strada di Balanzano SNC piano T-1	ABITAZIONE	F	310	107		Demaniale	UMBRIA TPL E MOBILITA' S.p.A.	€ 118.871,76	€ 108.641,74	Valutazione sommaria	2007	
Perugia	Pg	2305	CASELLO FERROVIARIO KM 36,037	STRADA MUGNANO SAN MARTINO COLLI SNC piano: T-1;	ABITAZIONE	F	351	58		Demaniale	UMBRIA TPL E MOBILITA' S.p.A.	€ 115.314,86	€ 105.390,94	Valutazione sommaria	2007	
Perugia	Pg	2271	CASELLO FERROVIARIO OSPIZIALETTO KM 10,622	VIA TIBERI SNC piano: T-1;	ABITAZIONE	F	36	377	1(377), 2(377)	Demaniale	UMBRIA TPL E MOBILITA' S.p.A.	€ 59.871,18	€ 54.718,70	Valutazione sommaria	2007	
Perugia	Pg	744	EDIFICIO PIAZZA PARTIGIANI - UFFICI REGIONE UMBRIA	Piazza Partigiani	UFFICI PUBBLICI	F	253	480	13(480)	Demaniale	REGIONE	€ 7.879.802,74	€ 7.201.672,09	Valutazione sommaria	2006	

Conto Generale del Patrimonio 2015
PROSPETTO FABBRICATI

Comune	Provincia	Codice immobile	Denominazione del fabbricato	Indirizzo	Tipologia prevalente	Catasto	Fg	Part.IIa	Sub	Classificazione bene	Ente gestore	Valore del bene anno 2014	Valore del bene anno 2015	Criterio di valutazione	Anno valutazione	Note
Perugia	Pg	744	EDIFICIO PIAZZA PARTIGIANI - UFFICI REGIONE UMBRIA	Piazza Partigiani piano S1	AUTORIMESSA	F	253	480	27(480)	Demaniale	REGIONE	€ 49.891,26	€ 46.651,50	Valutazione con rendita catastale	2010	
Perugia	Pg	744	EDIFICIO PIAZZA PARTIGIANI - UFFICI REGIONE UMBRIA	Piazza Partigiani piano S1 - T - 1 - 2 - 3	BENE COMUNE NON CENSIBILE	F	253	480	21(480)	Demaniale	REGIONE	€ 0,00	€ 0,00	Valutazione con rendita catastale	2010	
Perugia	Pg	744	EDIFICIO PIAZZA PARTIGIANI - UFFICI REGIONE UMBRIA	Piazza Partigiani piano S1 - T - 2 - 3	UFFICI PUBBLICI	F	253	480	24(480)	Demaniale	REGIONE	€ 1.448.294,76	€ 1.354.247,79	Valutazione con rendita catastale	2010	
Perugia	Pg	2307	FORTEBRACCIO KM 37,298	Loc. San Martino dei Colli SNC piano T-1	ABITAZIONE	F	371	11		Demaniale	UMBRIA TPL E MOBILITA' S.p.A.	€ 156.564,79	€ 143.090,93	Valutazione sommaria	2007	
Perugia	Pg	2303	IL CAMPACCIO	Via Piscinello SNC piano T	RIMESSA ATTREZZI	F	328	25		Demaniale	UMBRIA TPL E MOBILITA' S.p.A.	€ 3.902,43	€ 3.566,59	Valutazione sommaria	2007	
Perugia	Pg	2304	IL CAMPACCIO KM 34,543	Strada di Balanzano SNC piano T-1	ABITAZIONE	F	328	57		Demaniale	UMBRIA TPL E MOBILITA' S.p.A.	€ 116.483,55	€ 106.459,06	Valutazione sommaria	2007	
Perugia	Pg	2277	LOC. LA FORRA KM 17,310	STRADA PONTE RIO PONTE PATTOLI SNC piano: T-1;	ABITAZIONE	F	99	64		Demaniale	UMBRIA TPL E MOBILITA' S.p.A.	€ 67.352,53	€ 61.556,22	Valutazione sommaria	2007	
Perugia	Pg	2013	MAGAZZINO DI CASTELLACCIO SS 298 EUGUBINA KM 32+850	STRADA EUGUBINA piano: T;	MAGAZZINO	F	107	137		Demaniale	PROVINCIA	€ 1.253,18	€ 1.171,80	Valutazione con rendita catastale	2010	
Perugia	Pg	2009	MAGAZZINO DI FARNETO SS 298 EUGUBINA KM 37+300	STRADA DEL FARNETO, STRADA EUGUBINA piano: T;	MAGAZZINO	F	135	709		Demaniale	PROVINCIA	€ 2.755,64	€ 2.576,70	Valutazione con rendita catastale	2010	
Perugia	Pg	2014	MAGAZZINO DI VALFABBRICA SS 318 KM 29 + 450	VIA SAVONA, STRADA FABRIANESE piano: T;	MAGAZZINO	F	206	679		Demaniale	PROVINCIA	€ 1.753,10	€ 1.639,26	Valutazione con rendita catastale	2010	
Perugia	Pg	2270	PALAZZACCIA KM 9,240	STRADA LA BRUNA PALAZZETTA SNC piano: T-1;	ABITAZIONE	F	19	33		Demaniale	UMBRIA TPL E MOBILITA' S.p.A.	€ 124.207,12	€ 113.517,94	Valutazione sommaria	2007	
Perugia	Pg	2294	PISCILLE KM 2,578	Via Piscille SNC piano T-1	ABITAZIONE	F	271	35	3(35)	Demaniale	UMBRIA TPL E MOBILITA' S.p.A.	€ 72.195,01	€ 65.981,95	Valutazione sommaria	2007	
Perugia	Pg	2294	PISCILLE KM 2,578	Via Piscille SNC piano T	STAZIONE	F	271	35	2(35)	Demaniale	UMBRIA TPL E MOBILITA' S.p.A.	€ 24.070,08	€ 21.998,63	Valutazione sommaria	2007	
Perugia	Pg	2294	PISCILLE KM 2,578	Via Piscille SNC piano T	BENE COMUNE NON CENSIBILE	F	271	35	1(35)	Demaniale	UMBRIA TPL E MOBILITA' S.p.A.	€ 0,00	€ 0,00	Valutazione sommaria	2007	
Perugia	Pg	2294	PISCILLE KM 2,578	Via Piscille SNC piano T	MAGAZZINO	F	271	105		Demaniale	UMBRIA TPL E MOBILITA' S.p.A.	€ 3.912,60	€ 3.575,88	Valutazione sommaria	2007	
Perugia	Pg	2283	PONTE FELCINO KM 22,760	STRADA DI VILLA PITIGNANO SNC piano: T-1;	ABITAZIONE	F	197	89		Demaniale	UMBRIA TPL E MOBILITA' S.p.A.	€ 134.135,96	€ 122.592,31	Valutazione sommaria	2007	
Perugia	Pg	2286	PONTE FELCINO KM 23,707	STRADA PONTE FELCINO PONTE PATTOLI SNC piano: T-1;	ABITAZIONE	F	220	172		Demaniale	UMBRIA TPL E MOBILITA' S.p.A.	€ 130.233,53	€ 119.025,72	Valutazione sommaria	2007	

Conto Generale del Patrimonio 2015
PROSPETTO FABBRICATI

Comune	Provincia	Codice immobile	Denominazione del fabbricato	Indirizzo	Tipologia prevalente	Catasto	Fg	Part.IIa	Sub	Classificazione bene	Ente gestore	Valore del bene anno 2014	Valore del bene anno 2015	Criterio di valutazione	Anno valutazione	Note
Perugia	Pg	2287	PONTE FELCINO KM 23,828	VIA EUGUBINA n. 12 piano: S1-T-1;	ABITAZIONE	F	220	197	2(197)	Demaniale	UMBRIA TPL E MOBILITA' S.p.A.	€ 144.986,22	€ 132.508,80	Valutazione sommaria	2007	
Perugia	Pg	2287	PONTE FELCINO KM 23,828	VIA EUGUBINA n. 12 piano: T;	STAZIONE	F	220	1278,197	1(197)	Demaniale	UMBRIA TPL E MOBILITA' S.p.A.	€ 114.850,77	€ 104.966,78	Valutazione sommaria	2007	
Perugia	Pg	2297	PONTE S. GIOVANNI	Frazione Ponte San Giovanni SNC piano T	STAZIONE	F	273	180	3(180)	Demaniale	UMBRIA TPL E MOBILITA' S.p.A.	€ 0,00	€ 0,00	Valutazione sommaria	2007	
Perugia	Pg	2297	PONTE S. GIOVANNI	Frazione Ponte San Giovanni SNC piano T	BENE COMUNE NON CENSIBILE	F	273	180	1(180)	Demaniale	UMBRIA TPL E MOBILITA' S.p.A.	€ 95.955,13	€ 87.697,30	Valutazione sommaria	2007	
Perugia	Pg	2297	PONTE S. GIOVANNI	Frazione Ponte San Giovanni SNC piano T	STAZIONE	F	273	180	2(180)	Demaniale	UMBRIA TPL E MOBILITA' S.p.A.	€ 0,00	€ 0,00	Valutazione sommaria	2007	
Perugia	Pg	2298	PONTE S. GIOVANNI - Uffici - Officina	Via Etrusca SNC piano T	OFFICINA	F	273	251		Demaniale	UMBRIA TPL E MOBILITA' S.p.A.	€ 317.583,05	€ 290.252,06	Valutazione sommaria	2007	
Perugia	Pg	2295	PONTE S. GIOVANNI KM 1,545	Frazione Ponte San Giovanni SNC piano T-1	ABITAZIONE	F	271	37	1(37), 2(37)	Demaniale	UMBRIA TPL E MOBILITA' S.p.A.	€ 88.317,95	€ 80.717,36	Valutazione sommaria	2007	
Perugia	Pg	2296	PONTE S. GIOVANNI KM 28,336	Frazione Ponte San Giovanni SNC piano T-1	ABITAZIONE	F	273	135		Demaniale	UMBRIA TPL E MOBILITA' S.p.A.	€ 87.180,30	€ 79.677,62	Valutazione sommaria	2007	
Perugia	Pg	2299	PONTE S. GIOVANNI KM 29,920	Frazione Ponte San Giovanni SNC piano T-1	ABITAZIONE	F	273	257		Demaniale	UMBRIA TPL E MOBILITA' S.p.A.	€ 117.459,16	€ 107.350,70	Valutazione sommaria	2007	
Perugia	Pg	2293	PONTE VALLECEPPI	STRADA DEGLI ORNARI n. 187 piano: T;	BENE COMUNE NON CENSIBILE	F	257	49	1(49)	Demaniale	UMBRIA TPL E MOBILITA' S.p.A.	€ 0,00	€ 0,00	Valutazione sommaria	2007	
Perugia	Pg	2293	PONTE VALLECEPPI	STRADA PER PRETOLA SNC piano: T-1;	ABITAZIONE	F	257	51		Demaniale	UMBRIA TPL E MOBILITA' S.p.A.	€ 106.249,83	€ 97.106,04	Valutazione sommaria	2007	
Perugia	Pg	2293	PONTE VALLECEPPI	STRADA DEGLI ORNARI n. 187 piano: S1-T-1;	ABITAZIONE	F	257	49	3(49)	Demaniale	UMBRIA TPL E MOBILITA' S.p.A.	€ 69.105,58	€ 63.158,40	Valutazione sommaria	2007	
Perugia	Pg	2293	PONTE VALLECEPPI	STRADA DEGLI ORNARI n. 187 piano: T;	MAGAZZINO	F	257	48		Demaniale	UMBRIA TPL E MOBILITA' S.p.A.	€ 23.373,95	€ 21.362,40	Valutazione sommaria	2007	
Perugia	Pg	2293	PONTE VALLECEPPI	STRADA DEGLI ORNARI n. 187 piano: T;	STAZIONE	F	257	49,549	2(49)	Demaniale	UMBRIA TPL E MOBILITA' S.p.A.	€ 154.611,88	€ 141.306,08	Valutazione sommaria	2007	
Perugia	Pg	2279	PRESCIUTTO KM 18,873	STRADA DELLA STAZIONE DI RAMAZZANO SNC piano: T-1;	ABITAZIONE	F	127	48		Demaniale	UMBRIA TPL E MOBILITA' S.p.A.	€ 69.661,14	€ 63.666,14	Valutazione sommaria	2007	
Perugia	Pg	2288	PRETOLA KM 26,376	STRADA PER PRETOLA SNC piano: T-1;	ABITAZIONE	F	240	139		Demaniale	UMBRIA TPL E MOBILITA' S.p.A.	€ 115.721,36	€ 105.762,46	Valutazione sommaria	2007	

Conto Generale del Patrimonio 2015
PROSPETTO FABBRICATI

Comune	Provincia	Codice immobile	Denominazione del fabbricato	Indirizzo	Tipologia prevalente	Catasto	Fg	Part.IIa	Sub	Classificazione bene	Ente gestore	Valore del bene anno 2014	Valore del bene anno 2015	Criterio di valutazione	Anno valutazione	Note
Perugia	Pg	2281	RAMAZZANO	STRADA DELLA STAZIONE DI RAMAZZANO SNC piano: T;	MAGAZZINO	F	160	41	3(41)	Demaniale	UMBRIA TPL E MOBILITA' S.p.A.	€ 82.740,38	€ 75.619,80	Valutazione sommaria	2007	
Perugia	Pg	2281	RAMAZZANO	STRADA DELLA STAZIONE DI RAMAZZANO SNC piano: S1-T-1;	ABITAZIONE	F	160	41	2(41)	Demaniale	UMBRIA TPL E MOBILITA' S.p.A.	€ 88.075,74	€ 80.496,00	Valutazione sommaria	2007	
Perugia	Pg	2281	RAMAZZANO	STRADA DELLA STAZIONE DI RAMAZZANO SNC piano: T;	BENE COMUNE NON CENSIBILE	F	160	41	1(41)	Demaniale	UMBRIA TPL E MOBILITA' S.p.A.	€ 0,00	€ 0,00	Valutazione sommaria	2007	
Perugia	Pg	2280	RAMAZZANO KM 20,195	STRADA DELLA STAZIONE DI RAMAZZANO SNC piano: T-1;	ABITAZIONE	F	160	40		Demaniale	UMBRIA TPL E MOBILITA' S.p.A.	€ 118.899,71	€ 108.667,28	Valutazione sommaria	2007	
Perugia	Pg	2269	S. ORFETO KM 8,102	STRADA COIELLA TORRENTE MUSSINO SNC piano: T-1;	ABITAZIONE	F	10	84	1(84)	Demaniale	UMBRIA TPL E MOBILITA' S.p.A.	€ 108.353,49	€ 99.028,66	Valutazione sommaria	2007	
Perugia	Pg	2292	SAN COSTANZO II KM 3,359	Via San Costanzo SNC piano T-1	ABITAZIONE	F	254	126		Demaniale	UMBRIA TPL E MOBILITA' S.p.A.	€ 77.249,20	€ 70.601,18	Valutazione sommaria	2007	
Perugia	Pg	2272	SOLFAGNANO PARLESCA KM 11,918	Loc. Parlesca Solfagnano SNC piano T-1	ABITAZIONE	F	57	5	1(5), 2(5)	Demaniale	UMBRIA TPL E MOBILITA' S.p.A.	€ 78.936,19	€ 72.142,99	Valutazione con rendita catastale	2007	
Perugia	Pg	2274	SOLFAGNANO PARLESCA KM 11,920	LOCALITA' SOLFAGNANO SNC piano: S1-T-1;	ABITAZIONE	F	57	17	3(17)	Demaniale	UMBRIA TPL E MOBILITA' S.p.A.	€ 88.075,74	€ 80.496,00	Valutazione sommaria	2007	
Perugia	Pg	2274	SOLFAGNANO PARLESCA KM 11,920	LOCALITA' SOLFAGNANO SNC piano: T;	STAZIONE	F	57	17	2(17)	Demaniale	UMBRIA TPL E MOBILITA' S.p.A.	€ 59.390,15	€ 54.279,07	Valutazione sommaria	2007	
Perugia	Pg	2274	SOLFAGNANO PARLESCA KM 11,920	Stazione Solfagnano-Parlesca snc piano T	BENE COMUNE NON CENSIBILE	F	57	17	1(17)	Demaniale	UMBRIA TPL E MOBILITA' S.p.A.	€ 0,00	€ 0,00	Valutazione sommaria	2007	
Perugia	Pg	2274	SOLFAGNANO PARLESCA KM 11,920	LOCALITA' SOLFAGNANO SNC piano: T;	MAGAZZINO	F	57	18		Demaniale	UMBRIA TPL E MOBILITA' S.p.A.	€ 28.455,24	€ 26.006,40	Valutazione sommaria	2007	
Perugia	Pg	2291	STAZIONE S. ANNA KM 4,497	Piazzale Bellucci n.14-15-16 piano S1-T-1-2	STAZIONE	F	253	103,95,97	4(95), 5(97)	Demaniale	UMBRIA TPL E MOBILITA' S.p.A.	€ 735.159,32	€ 671.891,99	Valutazione sommaria	2007	
Perugia	Pg	2291	STAZIONE S. ANNA KM 4,497	Piazzale Bellucci snc piano T-1	NEGOZIO	F	253	95	2(95)	Demaniale	UMBRIA TPL E MOBILITA' S.p.A.	€ 390.073,90	€ 356.504,40	Valutazione sommaria	2007	
Perugia	Pg	2291	STAZIONE S. ANNA KM 4,497	Piazzale Bellucci snc piano T	NEGOZIO	F	253	95	3(95)	Demaniale	UMBRIA TPL E MOBILITA' S.p.A.	€ 85.760,93	€ 78.380,40	Valutazione sommaria	2007	
Perugia	Pg	2291	STAZIONE S. ANNA KM 4,497	Piazzale Bellucci 16/A piano T-1-2	BENE COMUNE NON CENSIBILE	F	253	97	1(97)	Demaniale	UMBRIA TPL E MOBILITA' S.p.A.	€ 0,00	€ 0,00	Valutazione sommaria	2007	
Perugia	Pg	2291	STAZIONE S. ANNA KM 4,497	Piazzale Bellucci 16/A piano 2	ABITAZIONE	F	253	97	3(97)	Demaniale	UMBRIA TPL E MOBILITA' S.p.A.	€ 151.463,17	€ 138.428,35	Valutazione sommaria	2007	

Conto Generale del Patrimonio 2015
PROSPETTO FABBRICATI

Comune	Provincia	Codice immobile	Denominazione del fabbricato	Indirizzo	Tipologia prevalente	Catasto	Fg	Part.IIa	Sub	Classificazione bene	Ente gestore	Valore del bene anno 2014	Valore del bene anno 2015	Criterio di valutazione	Anno valutazione	Note
Perugia	Pg	2291	STAZIONE S. ANNA KM 4,497	Piazzale Bellucci 16/A piano 2	ABITAZIONE	F	253	97	4(97)	Demaniale	UMBRIA TPL E MOBILITA' S.p.A.	€ 106.481,31	€ 97.317,60	Valutazione sommaria	2007	
Perugia	Pg	2291	STAZIONE S. ANNA KM 4,497	Piazzale Bellucci snc piano S1-T-2	BENE COMUNE NON CENSIBILE	F	253	95	1(95)	Demaniale	UMBRIA TPL E MOBILITA' S.p.A.	€ 0,00	€ 0,00	Valutazione sommaria	2007	
Perugia	Pg	2291	STAZIONE S. ANNA KM 4,497	Piazzale Bellucci 16/A piano 1	ABITAZIONE	F	253	97	2(97)	Demaniale	UMBRIA TPL E MOBILITA' S.p.A.	€ 151.463,17	€ 138.428,35	Valutazione sommaria	2007	
Perugia	Pg	2275	STRADA SAN BARTOLOMEO LE BOTTI KM 14,390	Strada San Bartolomeo le Botti SNC piano T-1	ABITAZIONE	F	74	91		Demaniale	UMBRIA TPL E MOBILITA' S.p.A.	€ 72.872,51	€ 66.601,15	Valutazione sommaria	2007	
Perugia	Pg	2284	VALVITIANO II KM 24,473	STRADA PER PRETOLA SNC piano: T-1;	ABITAZIONE	F	219	8		Demaniale	UMBRIA TPL E MOBILITA' S.p.A.	€ 59.142,86	€ 54.053,06	Valutazione sommaria	2007	
Perugia	Pg	2308	VESCOVATO I KM 38,380	Vocabolo San Martino in Campo SNC piano T-1	ABITAZIONE	F	382	115	1(115), 2(115)	Demaniale	UMBRIA TPL E MOBILITA' S.p.A.	€ 79.451,09	€ 72.613,58	Valutazione sommaria	2007	
Perugia	Pg	2282	VILLA II KM 21,696	STRADA DI VILLA PITIGNANO SNC piano: T-1;	ABITAZIONE	F	179	47	1(47), 2(47)	Demaniale	UMBRIA TPL E MOBILITA' S.p.A.	€ 80.758,68	€ 0,00			
Perugia	Pg	2315	EDIFICIO EX ENALC-SCUOLA F1	Via Annibale Vecchi	ALTRO	F	215	C		Disponibile	REGIONE	€ 0,00	€ 0,00			
Perugia	Pg	2322	APPARTAMENTI SITI IN PALAZZO DANZETTA	Via Giuseppe Mazzini n. 21 piano 2-3	ALTRO	F	402	318,319, 321	7(318), 52(321)	Indisponibile	REGIONE	€ 1.286.446,99	€ 1.175.736,21	Valutazione sommaria	2007	
Perugia	Pg	2321	CHIESA EX OSPEDALE DI MONTELUCE	Via del Giochetto SNC piano T	CHIESA	F	236	144		Indisponibile	REGIONE	€ 378.962,81	€ 346.349,52	Valutazione sommaria	2006	
Perugia	Pg	696	EDIFICIO IL BROLETTO - SEDE UFFICI REGIONE UMBRIA	Via Cortonese piano T/10	UFFICI	F	252	1550	6(1550)	Indisponibile	REGIONE	€ 0,00	€ 0,00	Valutazione sommaria	2006	
Perugia	Pg	696	EDIFICIO IL BROLETTO - SEDE UFFICI REGIONE UMBRIA	Via Cortonese piano 1	MAGAZZINO	F	252	1550	12(1550)	Indisponibile	REGIONE	€ 0,00	€ 0,00	Valutazione sommaria	2006	
Perugia	Pg	696	EDIFICIO IL BROLETTO - SEDE UFFICI REGIONE UMBRIA	Via Cortonese piano T	MAGAZZINO	F	252	1550	3(1550)	Indisponibile	REGIONE	€ 0,00	€ 0,00	Valutazione sommaria	2006	
Perugia	Pg	696	EDIFICIO IL BROLETTO - SEDE UFFICI REGIONE UMBRIA	Via Cortonese piano 1	ALTRO	F	252	1550	10(1550)	Indisponibile	REGIONE	€ 0,00	€ 0,00	Valutazione sommaria	2006	
Perugia	Pg	696	EDIFICIO IL BROLETTO - SEDE UFFICI REGIONE UMBRIA	Via Cortonese piano T	UFFICI PUBBLICI	F	233,252	1579,58	1(1579), 44(58)	Indisponibile	REGIONE	€ 25.936.269,72	€ 23.704.211,39	Valutazione sommaria	2006	
Perugia	Pg	1224	EX LAZZARETTO - F1 VILLA DEL FAVARONE	Via del Favarone n. 26 piano 1S/T - 1/2	ALTRO	F	236	129,242	3(129)	Indisponibile	ADISU	€ 2.625.638,30	€ 2.399.677,59	Valutazione sommaria	2006	
Perugia	Pg	954	FONOTECA VIA DEL VERZARO	Via del Verzaro n. 11 piano 1	ALTRO	F	234	457	4(457)	Indisponibile	REGIONE	€ 250.851,06	€ 229.262,98	Valutazione sommaria	2006	
Perugia	Pg	740	LOC.VIA ELCE DI SOTTO - PADIGLIONE C	Via Elce di Sotto n. M piano T - 1 - 2	ALTRO	F	234	185		Indisponibile	ADISU	€ 1.723.682,32	€ 1.575.343,36	Valutazione sommaria	2007	

Conto Generale del Patrimonio 2015
PROSPETTO FABBRICATI

Comune	Provincia	Codice immobile	Denominazione del fabbricato	Indirizzo	Tipologia prevalente	Catasto	Fg	Part.IIa	Sub	Classificazione bene	Ente gestore	Valore del bene anno 2014	Valore del bene anno 2015	Criterio di valutazione	Anno valutazione	Note
Perugia	Pg	2318	PALAZZO AJO	Corso Vannucci n. 30 - piano 3 e 4	UFFICI PUBBLICI	F	402	271	36(271)	Indisponibile	REGIONE	€ 2.214.409,36	€ 2.023.838,75	Valutazione sommaria	2006	
Perugia	Pg	938	PALAZZO CESARONI - UFFICI DEL CONSIGLIO REGIONALE DELL'UMBRIA	Via Baglioni n. 33, Via Baldo n. 33, Piazza Italia n. 2 piano 1S	UFFICI PUBBLICI	F	402	467	2(467)	Indisponibile	REGIONE	€ 13.904.110,34	€ 12.707.531,74	Valutazione sommaria	2006	
Perugia	Pg	737	PALAZZO DONINI - SEDE PRESIDENZA GIUNTA REGIONALE	Corso Vannucci n.16 piano S1-T-1-2-3	UFFICI PUBBLICI	F	402	466	11(466)	Indisponibile	REGIONE	€ 14.630.325,89	€ 13.371.249,66	Valutazione sommaria	2006	
Perugia	Pg	742	VIA BENEDETTA - F1 SEDE A.DI.SU.	Via Benedetta n. 14 piano S1-T-1-2-3	UFFICI PUBBLICI	F	234	124		Indisponibile	ADISU	€ 0,00	€ 0,00	Valutazione sommaria	2007	
Perugia	Pg	743	VIA BENEDETTA - F2 SEDE A.DI.SU. EX CASA CUSTODE	Via Benedetta n. 14 piano S1-T	ALTRO	F	234	123		Indisponibile	ADISU	€ 11.483.721,53	€ 10.495.440,00	Valutazione sommaria	2007	
Perugia	Pg	574	VIA ELCE DI SOTTO - PADIGLIONE D	Elce di Sotto	ALTRO	F	234	648		Indisponibile	ADISU	€ 6.410.889,17	€ 5.859.172,26	Valutazione sommaria	2007	
Piegara	Pg	417	CERRO DELLA CROCE - F1 ABITAZIONE/RIFUGIO	Voc. Cerro della Croce SNC piano T - 1	ALTRO	F	103	36		Indisponibile	AGENZIA FORESTALE REGIONALE	€ 262.754,90	€ 240.142,38	Valutazione sommaria	2006	
Piegara	Pg	418	CERRO DELLA CROCE - F2 TETTOIA	Cerro della Croce SNC piano T	MAGAZZINO	F	103	39		Indisponibile	AGENZIA FORESTALE REGIONALE	€ 16.507,46	€ 15.086,84	Valutazione sommaria	2006	
Piegara	Pg	1447	GAICHE - F1 SORGENTE	Fraz. Gaiche piano T	ALTRO	F	86	74		Indisponibile	REGIONE	€ 5.110,67	€ 4.778,80	Valutazione con rendita catastale	2010	
Pietralunga	Pg	669	CAMPING CANDELETO - F1 RECEPTION	Voc. Candeleto piano T	ALTRO	F	93	22		Disponibile	AGENZIA FORESTALE REGIONALE	€ 117.163,70	€ 107.080,67	Valutazione sommaria	2006	
Pietralunga	Pg	35	CUIANO F1-F2	Voc. Cuiano	RUDERE	F	97	35		Disponibile	AGENZIA FORESTALE REGIONALE	€ 229.288,96	€ 190.000,00	Perizia di stima	2015	
Pietralunga	Pg	575	PALAZZO DEL RICCIO	LOC. PALAZZO DEL RICCIO	ABITAZIONE RURALE	F	96	554		Disponibile	AGENZIA FORESTALE REGIONALE	€ 418.471,20	€ 290.000,00	Perizia di stima	2015	
Pietralunga	Pg	30	BARBIANO - F1 - F2	Vocabolo Conformano snc piano T-1-2	RUDERE	F	72	504		Indisponibile	AGENZIA FORESTALE REGIONALE	€ 46.907,93	€ 42.871,07	Valutazione sommaria	2005	
Pietralunga	Pg	33	BELVEDERE SPESCE - F1 - F2	Vocabolo Valcelle I snc piano T-1-2	RUDERE	F	112	508	2(508)	Indisponibile	AGENZIA FORESTALE REGIONALE	€ 0,00	€ 0,00	Valutazione sommaria	2007	
Pietralunga	Pg	33	BELVEDERE SPESCE - F1 - F2	Vocabolo Valcelle I snc piano T-1	RUDERE	F	112	508	3(508)	Indisponibile	AGENZIA FORESTALE REGIONALE	€ 0,00	€ 0,00	Valutazione sommaria	2007	
Pietralunga	Pg	33	BELVEDERE SPESCE - F1 - F2	Località Belvedere Spesce snc piano T	BENE COMUNE NON CENSIBILE	F	112	508	1(508)	Indisponibile	AGENZIA FORESTALE REGIONALE	€ 101.659,73	€ 92.910,96	Valutazione sommaria	2007	
Pietralunga	Pg	337	BOSCO - F1	Loc. Bosco snc piano T-1	RUDERE	F	96	553		Indisponibile	AGENZIA FORESTALE REGIONALE	€ 47.469,02	€ 43.383,87	Valutazione sommaria	2006	

Conto Generale del Patrimonio 2015
PROSPETTO FABBRICATI

Comune	Provincia	Codice immobile	Denominazione del fabbricato	Indirizzo	Tipologia prevalente	Catasto	Fg	Part.IIa	Sub	Classificazione bene	Ente gestore	Valore del bene anno 2014	Valore del bene anno 2015	Criterio di valutazione	Anno valutazione	Note
Pietralunga	Pg	34	BOTTINE - F1	Vocabolo Rio snc piano T-1	RUDERE	F	108	501		Indisponibile	AGENZIA FORESTALE REGIONALE	€ 42.774,57	€ 39.093,41	Valutazione sommaria	2006	
Pietralunga	Pg	234	CAI GUIDI - F1	Loc. Cai Guidi	TERRENO	T	91	34		Indisponibile	AGENZIA FORESTALE REGIONALE	€ 0,00	€ 0,00			
Pietralunga	Pg	228	CAI PETRACCI - F1 e F2	Vocabolo Molino Caigisti snc piano T-1	RUDERE	F	85	514		Indisponibile	AGENZIA FORESTALE REGIONALE	€ 92.668,74	€ 84.693,73	Valutazione sommaria	2006	
Pietralunga	Pg	777	CAI PIZZICHELLI - F1	Vocabolo Caipizzichelli snc piano T-1	RUDERE	F	99	512		Indisponibile	AGENZIA FORESTALE REGIONALE	€ 34.506,29	€ 31.536,70	Valutazione sommaria	2006	
Pietralunga	Pg	933	CAI PIZZICHELLI DI CANDELETO - ABITAZIONE	Voc. Caipizzichelli piano 1S - T - 1	BENE COMUNE NON CENSIBILE	F	94	125	1(125)	Indisponibile	AGENZIA FORESTALE REGIONALE	€ 359.307,27	€ 328.385,52	Valutazione sommaria	2006	
Pietralunga	Pg	933	CAI PIZZICHELLI DI CANDELETO - ABITAZIONE	Voc. Caipizzichelli piano 1S - T - 1	ABITAZIONE	F	94	125	2(125)	Indisponibile	AGENZIA FORESTALE REGIONALE	€ 0,00	€ 0,00	Valutazione sommaria	2006	
Pietralunga	Pg	933	CAI PIZZICHELLI DI CANDELETO - ABITAZIONE	Voc. Caipizzichelli piano 1S	RIPOSTIGLI-MAGAZZINI-DEPOSITI	F	94	125	3(125)	Indisponibile	AGENZIA FORESTALE REGIONALE	€ 0,00	€ 0,00	Valutazione sommaria	2006	
Pietralunga	Pg	778	CAIGIRELLI - F1-F2	Vocabolo Casale - Sant'Andrea snc piano: T-1	RUDERE	F	49	505	2(505)	Indisponibile	AGENZIA FORESTALE REGIONALE	€ 0,00	€ 0,00	Valutazione sommaria	2007	
Pietralunga	Pg	778	CAIGIRELLI - F1-F2	Vocabolo Casale - Sant'Andrea snc piano: T	BENE COMUNE NON CENSIBILE	F	49	505	1(505)	Indisponibile	AGENZIA FORESTALE REGIONALE	€ 91.208,83	€ 83.359,46	Valutazione sommaria	2007	
Pietralunga	Pg	864	CAIGIRELLI - F1-F2	Vocabolo Casale - Sant'Andrea snc piano: T	RUDERE	F	49	505	3(505)	Indisponibile	AGENZIA FORESTALE REGIONALE	€ 0,00	€ 0,00	Valutazione sommaria	2007	
Pietralunga	Pg	39	CAIGNAGNI - F1 ABITAZIONE RURALE	CAIGNAGNI	FABBRICATO RURALE	F				Indisponibile	AGENZIA FORESTALE REGIONALE	€ 0,00	€ 0,00	Valutazione sommaria	2006	
Pietralunga	Pg	408	CAIGNAGNI - F2 RICOVERO ANIMALI	CAIGNAGNI	FABBRICATO RURALE	T	116	5		Indisponibile	AGENZIA FORESTALE REGIONALE	€ 296.034,70	€ 270.558,15	Valutazione sommaria	2006	
Pietralunga	Pg	2231	CAIGNAGNI ANNESSI	Vocabolo Caignagni piano T	BENE COMUNE NON CENSIBILE	F	112	507	1(507)	Indisponibile	AGENZIA FORESTALE REGIONALE	€ 0,00	€ 0,00	Valutazione sommaria	2006	
Pietralunga	Pg	2231	CAIGNAGNI ANNESSI	Vocabolo Caignagni piano T	MAGAZZINO	F	112	507	2(507)	Indisponibile	AGENZIA FORESTALE REGIONALE	€ 0,00	€ 0,00	Valutazione sommaria	2006	
Pietralunga	Pg	2231	CAIGNAGNI ANNESSI	Vocabolo Caignagni piano T	RUDERE	F	112	507	3(507)	Indisponibile	AGENZIA FORESTALE REGIONALE	€ 0,00	€ 0,00	Valutazione sommaria	2006	
Pietralunga	Pg	847	CAIMAROCCHI - F1 - F2 - F3	Vocabolo Caimarocchi snc piano T	BENE COMUNE NON CENSIBILE	F	45	507	1(507)	Indisponibile	AGENZIA FORESTALE REGIONALE	€ 107.625,78	€ 98.363,58	Valutazione sommaria	2006	

Conto Generale del Patrimonio 2015
PROSPETTO FABBRICATI

Comune	Provincia	Codice immobile	Denominazione del fabbricato	Indirizzo	Tipologia prevalente	Catasto	Fg	Part.IIa	Sub	Classificazione bene	Ente gestore	Valore del bene anno 2014	Valore del bene anno 2015	Criterio di valutazione	Anno valutazione	Note
Pietralunga	Pg	847	CAIMAROCCHI - F1 - F2 - F3	Vocabolo Cairocchi snc piano T-1-2	RUDERE	F	45	506,507	2(507)	Indisponibile	AGENZIA FORESTALE REGIONALE	€ 0,00	€ 0,00	Valutazione sommaria	2006	
Pietralunga	Pg	312	CAIMAROCCHI - F2 ABITAZIONE RURALE	Vocabolo Cairocchi snc piano T	RUDERE	F	45	507	3(507)	Indisponibile	AGENZIA FORESTALE REGIONALE	€ 0,00	€ 0,00	Valutazione sommaria	2006	
Pietralunga	Pg	458	CAIMATTEI	Vocabolo Caimattei snc piano T	ALTRO	F	34	509	2(509)	Indisponibile	AGENZIA FORESTALE REGIONALE	€ 0,00	€ 0,00	Valutazione sommaria	2005	
Pietralunga	Pg	462	CAIMATTEI - F1	Vocabolo Caimattei snc piano 1	BENE COMUNE NON CENSIBILE	F	34	509	4(509)	Indisponibile	AGENZIA FORESTALE REGIONALE	€ 0,00	€ 0,00	Valutazione sommaria	2005	
Pietralunga	Pg	462	CAIMATTEI - F1	Vocabolo Caimattei snc piano 1	ABITAZIONE RURALE	F	34	509	5(509)	Indisponibile	AGENZIA FORESTALE REGIONALE	€ 0,00	€ 0,00	Valutazione sommaria	2005	
Pietralunga	Pg	462	CAIMATTEI - F1	Vocabolo Caimattei snc piano 1-2	ABITAZIONE RURALE	F	34	509	6(509)	Indisponibile	AGENZIA FORESTALE REGIONALE	€ 0,00	€ 0,00	Valutazione sommaria	2005	
Pietralunga	Pg	48	CAIMATTEI - F1	Vocabolo Caimattei snc piano T	BENE COMUNE NON CENSIBILE	F	34	509	1(509)	Indisponibile	AGENZIA FORESTALE REGIONALE	€ 358.617,33	€ 327.754,96	Valutazione sommaria	2005	
Pietralunga	Pg	457	CAIMATTEI - F2-F3	Vocabolo Caimattei snc piano T	ALTRO	F	34	508		Indisponibile	AGENZIA FORESTALE REGIONALE	€ 148.776,53	€ 135.972,92	Valutazione sommaria	2005	
Pietralunga	Pg	459	CAIMATTEI - F4 RIMESSA ATTREZZI	Vocabolo Caimattei snc piano T	RIMESSA ATTREZZI	F	34	507		Indisponibile	AGENZIA FORESTALE REGIONALE	€ 30.576,65	€ 27.945,24	Valutazione sommaria	2005	
Pietralunga	Pg	460	CAIMATTEI - F5	Vocabolo Caimattei snc piano T	RIMESSA ATTREZZI	F	52	515		Indisponibile	AGENZIA FORESTALE REGIONALE	€ 0,00	€ 0,00	Valutazione sommaria	2005	
Pietralunga	Pg	461	CAIMATTEI - F6	Vocabolo Caimattei snc piano T	MAGAZZINO	F	52	513		Indisponibile	AGENZIA FORESTALE REGIONALE	€ 0,00	€ 0,00	Valutazione sommaria	2005	
Pietralunga	Pg	753	CAIZINGARI - F1	Loc. Caizingari snc piano T	BENE COMUNE NON CENSIBILE	F	82	504	3(504)	Indisponibile	AGENZIA FORESTALE REGIONALE	€ 0,00	€ 0,00	Valutazione sommaria	2007	
Pietralunga	Pg	753	CAIZINGARI - F1	Vocabolo Confornano snc piano T	RUDERE	F	82	504	1(504)	Indisponibile	AGENZIA FORESTALE REGIONALE	€ 92.407,76	€ 84.455,21	Valutazione sommaria	2007	
Pietralunga	Pg	2326	CAIZINGARI - F2	Vocabolo Confornano snc piano T	RUDERE	F	82	504	2(504)	Indisponibile	AGENZIA FORESTALE REGIONALE	€ 0,00	€ 0,00	Valutazione sommaria	2007	
Pietralunga	Pg	448	CANDELETO CASA - ABITAZIONE RURALE	Voc. Candeleto piano T	BENE COMUNE NON CENSIBILE	F	93	110	3(110)	Indisponibile	AGENZIA FORESTALE REGIONALE	€ 0,00	€ 0,00	Valutazione sommaria	2006	
Pietralunga	Pg	448	CANDELETO CASA - ABITAZIONE RURALE	Voc. Candeleto piano T	RIPOSTIGLI-MAGAZZINI-DEPOSITI	F	93	110	2(110)	Indisponibile	AGENZIA FORESTALE REGIONALE	€ 0,00	€ 0,00	Valutazione sommaria	2006	

Conto Generale del Patrimonio 2015
PROSPETTO FABBRICATI

Comune	Provincia	Codice immobile	Denominazione del fabbricato	Indirizzo	Tipologia prevalente	Catasto	Fg	Part.IIa	Sub	Classificazione bene	Ente gestore	Valore del bene anno 2014	Valore del bene anno 2015	Criterio di valutazione	Anno valutazione	Note
Pietralunga	Pg	448	CANDELETO CASA - ABITAZIONE RURALE	Voc. Candeletto piano T - 1	ABITAZIONE	F	93	110	1(110)	Indisponibile	AGENZIA FORESTALE REGIONALE	€ 390.975,93	€ 357.328,80	Valutazione sommaria	2006	
Pietralunga	Pg	2228	CANDELETO FALEGNAMERIA-F2	Vocabolo Candeletto piano T	OPIFICIO	F	93	800		Indisponibile	AGENZIA FORESTALE REGIONALE	€ 6.035,55	€ 5.796,00	Valutazione con rendita catastale	2011	
Pietralunga	Pg	2227	CANDELETO FALEGNAMERIA-F1	Vocabolo Candeletto piano T	OPIFICIO	F	93	799		Indisponibile	AGENZIA FORESTALE REGIONALE	€ 176.474,20	€ 169.470,00	Valutazione con rendita catastale	2011	
Pietralunga	Pg	2229	CANDELETO FALEGNAMERIA-F3	Vocabolo Candeletto piano T	OPIFICIO	F	93	801		Indisponibile	AGENZIA FORESTALE REGIONALE	€ 3.280,19	€ 3.150,00	Valutazione con rendita catastale	2011	
Pietralunga	Pg	45	CANDELETO SCUOLA	Voc. Candeletto piano T	BENE COMUNE NON CENSIBILE	F	93	108	1(108)	Indisponibile	AGENZIA FORESTALE REGIONALE	€ 0,00	€ 0,00	Valutazione sommaria	2015	
Pietralunga	Pg	45	CANDELETO SCUOLA	Voc. Candeletto piano T	SCUOLA	F	93	108	3(108)	Indisponibile	AGENZIA FORESTALE REGIONALE	€ 0,00	€ 0,00	Valutazione sommaria	2015	
Pietralunga	Pg	45	CANDELETO SCUOLA	VOCABOLO CANDELETO SNC piano: T-1-S1	SCUOLA	F	93	108	4(108)	Indisponibile	AGENZIA FORESTALE REGIONALE	€ 986.715,80	€ 483.792,38	Valutazione sommaria	2015	
Pietralunga	Pg	45	CANDELETO SCUOLA	Voc. Candeletto piano T - 1	SCUOLA	F	93	108	2(108)	Indisponibile	AGENZIA FORESTALE REGIONALE	€ 0,00	€ 0,00	Valutazione sommaria	2015	
Pietralunga	Pg	2219	CANDELETO VOLIERA	Voc. Candeletto SNC piano T	ALTRO	F	93	789		Indisponibile	AGENZIA FORESTALE REGIONALE	€ 19.558,03	€ 18.000,00	Valutazione sommaria	2009	
Pietralunga	Pg	476	CANTARELLO - F1-F2	Vocabolo San Giorgio snc piano T-1-2	RUDERE	F	97	520		Indisponibile	AGENZIA FORESTALE REGIONALE	€ 94.671,80	€ 86.524,41	Valutazione sommaria	2006	
Pietralunga	Pg	1461	CANTARELLO - F3	Vocabolo San Giorgio snc piano T	RUDERE	F	97	521		Indisponibile	AGENZIA FORESTALE REGIONALE	€ 1.033,53	€ 944,59	Valutazione sommaria	2006	
Pietralunga	Pg	755	CANTINA - F1	Podere Cantina piano T	RUDERE	F	82	503		Indisponibile	AGENZIA FORESTALE REGIONALE	€ 13.040,10	€ 11.917,88	Valutazione sommaria	2005	
Pietralunga	Pg	207	CAREGNI	Vocabolo Conformano snc piano T-1-2-3	RUDERE	F	82	505		Indisponibile	AGENZIA FORESTALE REGIONALE	€ 49.847,49	€ 45.557,65	Valutazione sommaria	2005	
Pietralunga	Pg	295	CASELLA DI SOTTO - F1	L' immobile è denominato CASELLA DI SOTTO F1	BENE COMUNE NON CENSIBILE	T	99	147		Indisponibile	AGENZIA FORESTALE REGIONALE	€ 39.903,32	€ 36.469,27	Valutazione sommaria	2007	
Pietralunga	Pg	289	CATAFACCIA	Vocabolo Pantano snc piano T-1-2	RUDERE	F	98	517		Indisponibile	AGENZIA FORESTALE REGIONALE	€ 47.377,24	€ 43.299,99	Valutazione sommaria	2006	
Pietralunga	Pg	29	CERTALDO	Vocabolo Molino Caigisti snc piano T-1	RUDERE	F	84	506		Indisponibile	AGENZIA FORESTALE REGIONALE	€ 46.279,40	€ 42.296,62	Valutazione sommaria	2006	

Conto Generale del Patrimonio 2015
PROSPETTO FABBRICATI

Comune	Provincia	Codice immobile	Denominazione del fabbricato	Indirizzo	Tipologia prevalente	Catasto	Fg	Part.IIa	Sub	Classificazione bene	Ente gestore	Valore del bene anno 2014	Valore del bene anno 2015	Criterio di valutazione	Anno valutazione	Note
Pietralunga	Pg	190	COLLE DI CERRETO - RUDERE	Loc. Colle di Cerreto	TERRENO	T	83	10		Indisponibile	AGENZIA FORESTALE REGIONALE	€ 0,00	€ 0,00			
Pietralunga	Pg	31	COLLE DI CORONA - F1	Vocabolo Caipizzichelli snc piano T-1	RUDERE	F	99	513		Indisponibile	AGENZIA FORESTALE REGIONALE	€ 31.393,62	€ 28.691,91	Valutazione sommaria	2006	
Pietralunga	Pg	776	IL PRATO o CASA IL PRATO - F1 -F2	Vocabolo Prata snc piano T-1	RUDERE	F	97	522		Indisponibile	AGENZIA FORESTALE REGIONALE	€ 34.423,60	€ 31.461,13	Valutazione sommaria	2006	
Pietralunga	Pg	307	LA MATRELLA - F1	Vocabolo Rapastello snc piano T-1	RUDERE	F	30	502		Indisponibile	AGENZIA FORESTALE REGIONALE	€ 52.681,73	€ 48.147,98	Valutazione sommaria	2006	
Pietralunga	Pg	25	LA VALLACCIA - F1	Vocabolo Molino Vallaccia snc piano T-1	RUDERE	F	49	507		Indisponibile	AGENZIA FORESTALE REGIONALE	€ 0,00	€ 0,00	Valutazione sommaria	2006	
Pietralunga	Pg	25	LA VALLACCIA - F1	Vocabolo Molino Vallaccia snc piano T-1	RUDERE	F	49	506		Indisponibile	AGENZIA FORESTALE REGIONALE	€ 40.128,72	€ 36.675,27	Valutazione sommaria	2006	
Pietralunga	Pg	440	LE CAPANNE - F1	Vocabolo Rio snc piano T-1	RUDERE	F	108	502,503		Indisponibile	AGENZIA FORESTALE REGIONALE	€ 72.099,40	€ 65.894,57	Valutazione sommaria	2006	
Pietralunga	Pg	2217	MOLINO CHICCHIONI - p.IIa 514	MOLINO CHICCHIONI	ALTRO	T	66	514		Indisponibile	AGENZIA FORESTALE REGIONALE	€ 0,00	€ 0,00	Valutazione sommaria	2006	
Pietralunga	Pg	916	MOLINO CHICCHIONI - p.IIa 520 Forno	VOCABOLO MOLINO CHICCHIONI SNC piano: T;	FORNO	F	66	520		Indisponibile	AGENZIA FORESTALE REGIONALE	€ 0,00	€ 0,00	Valutazione sommaria	2006	
Pietralunga	Pg	782	MOLINO CHICCHIONI - p.IIa 53 ABITAZIONE RURALE	Vocabolo Molino Chicchioni piano 1S - T	ABITAZIONE	F	66	53	4(53)	Indisponibile	AGENZIA FORESTALE REGIONALE	€ 0,00	€ 0,00	Valutazione sommaria	2006	
Pietralunga	Pg	782	MOLINO CHICCHIONI - p.IIa 53 ABITAZIONE RURALE	Vocabolo Molino Chicchioni piano 1S	RIMESSA ATTREZZI	F	66	53	2(53)	Indisponibile	AGENZIA FORESTALE REGIONALE	€ 0,00	€ 0,00	Valutazione sommaria	2006	
Pietralunga	Pg	782	MOLINO CHICCHIONI - p.IIa 53 ABITAZIONE RURALE	Vocabolo Molino Chicchioni	BENE COMUNE NON CENSIBILE	F	66	53	1(53)	Indisponibile	AGENZIA FORESTALE REGIONALE	€ 120.579,08	€ 110.202,12	Valutazione sommaria	2006	
Pietralunga	Pg	917	MOLINO CHICCHIONI CENTRO DI RIPRODUZIONE E ALLEVAMENTO SELVAGGINA - p.IIa 515 Ricovero Animali	Vocabolo Molino Chicchioni snc piano T	RIMESSA ATTREZZI	F	66	515		Indisponibile	AGENZIA FORESTALE REGIONALE	€ 0,00	€ 0,00	Valutazione sommaria	2006	
Pietralunga	Pg	913	MOLINO CHICCHIONI CENTRO DI RIPRODUZIONE E ALLEVAMENTO SELVAGGINA - p.IIa 522 Abitaz. Rurale/Rim.Attrez.	Vocabolo Molino Chicchioni snc piano T - 1	MAGAZZINO	F	66	522		Indisponibile	AGENZIA FORESTALE REGIONALE	€ 0,00	€ 0,00	Valutazione sommaria	2006	
Pietralunga	Pg	561	MOLINO CHICCHIONI CENTRO DI RIPRODUZIONE E ALLEVAMENTO SELVAGGINA - p.IIa 516 RICOVERO ANIMALI	Vocabolo Molino Chicchioni snc piano T	RIPOSTIGLI-MAGAZZINI-DEPOSITI	F	66	516		Indisponibile	AGENZIA FORESTALE REGIONALE	€ 0,00	€ 0,00	Valutazione sommaria	2006	

Conto Generale del Patrimonio 2015
PROSPETTO FABBRICATI

Comune	Provincia	Codice immobile	Denominazione del fabbricato	Indirizzo	Tipologia prevalente	Catasto	Fg	Part.IIa	Sub	Classificazione bene	Ente gestore	Valore del bene anno 2014	Valore del bene anno 2015	Criterio di valutazione	Anno valutazione	Note
Pietralunga	Pg	562	MOLINO CHICCHIONI CENTRO DI RIPRODUZIONE E ALLEVAMENTO SELVAGGINA - P.IIa 517 RICOVERO ANIMALI	Vocabolo Molino Chicchioni snc piano T	RIPOSTIGLI-MAGAZZINI-DEPOSITI	F	66	517		Indisponibile	AGENZIA FORESTALE REGIONALE	€ 0,00	€ 0,00	Valutazione sommaria	2006	
Pietralunga	Pg	918	MOLINO CHICCHIONI CENTRO DI RIPRODUZIONE E ALLEVAMENTO SELVAGGINA - P.IIa 518 Ricovero Animali	Vocabolo Molino Chicchioni snc piano T	RIMESSA ATTREZZI	F	66	518		Indisponibile	AGENZIA FORESTALE REGIONALE	€ 598.753,48	€ 547.225,15	Valutazione sommaria	2006	
Pietralunga	Pg	563	MOLINO CHICCHIONI CENTRO DI RIPRODUZIONE E ALLEVAMENTO SELVAGGINA - p.IIa 519 RICOVERO ANIMALI	Vocabolo Molino Chicchioni snc piano T	RUDERE	F	66	519		Indisponibile	AGENZIA FORESTALE REGIONALE	€ 0,00	€ 0,00	Valutazione sommaria	2006	
Pietralunga	Pg	487	MOLINO DEL COLLE -F1-F2-F3 F4-F5	Vocabolo Coldimolino snc piano T-1	RUDERE	F	108	504		Indisponibile	AGENZIA FORESTALE REGIONALE	€ 10.205,31	€ 9.327,05	Valutazione sommaria	2006	
Pietralunga	Pg	487	MOLINO DEL COLLE -F1-F2-F3 F4-F5	Vocabolo Coldimolino snc piano T	RUDERE	F	108	505,506		Indisponibile	AGENZIA FORESTALE REGIONALE	€ 0,00	€ 0,00	Valutazione sommaria	2006	
Pietralunga	Pg	506	MONTE GRANDE - F1	Vocabolo Sant'Anna - Pieve dei Saggi snc piano T-1	RUDERE	F	102	502		Indisponibile	AGENZIA FORESTALE REGIONALE	€ 31.750,19	€ 29.017,79	Valutazione sommaria	2006	
Pietralunga	Pg	24	MONTE LARDARO - ABITAZIONE RURALE	Vocabolo San Biagio snc piano T-1	RUDERE	F	117	542		Indisponibile	AGENZIA FORESTALE REGIONALE	€ 24.722,48	€ 22.594,88	Valutazione sommaria	2006	
Pietralunga	Pg	23	MONTE SORDO - F1 e F2 UNITA' COLLABENTE	Podere Monte Sordo snc piano T-1	RUDERE	F	65	509		Indisponibile	AGENZIA FORESTALE REGIONALE	€ 39.329,45	€ 35.944,78	Valutazione sommaria	2006	
Pietralunga	Pg	424	OLMO - ABITAZIONE RURALE	Voc. Olmo piano T - 1	ABITAZIONE	F	97	135		Indisponibile	AGENZIA FORESTALE REGIONALE	€ 282.683,20	€ 258.355,67	Valutazione sommaria	2006	
Pietralunga	Pg	44	PALAZZACCIO - FABBR. RURALE	Loc. Palazzaccio	TERRENO	T	83	24		Indisponibile	AGENZIA FORESTALE REGIONALE	€ 0,00	€ 0,00	Valutazione sommaria	2006	
Pietralunga	Pg	774	PALAZZO - F1 ABITAZIONE RURALE (RUDERE)	Vocabolo Palazzo I - Castelguelfo snc piano T-1	RUDERE	F	42	511		Indisponibile	AGENZIA FORESTALE REGIONALE	€ 49.924,33	€ 45.627,88	Valutazione sommaria	2006	
Pietralunga	Pg	780	PALOMBARO - ABITAZIONE	Vocabolo Palombaro snc piano T-1-2	ABITAZIONE	F	84	86		Indisponibile	AGENZIA FORESTALE REGIONALE	€ 412.343,78	€ 376.857,75	Valutazione sommaria	2006	
Pietralunga	Pg	553	PALOMBARO - F2 RICOVERO ANIMALI	Vocabolo Palombaro snc piano T	ALTRO	F	84	504		Indisponibile	AGENZIA FORESTALE REGIONALE	€ 0,00	€ 0,00	Valutazione sommaria	2006	
Pietralunga	Pg	869	PALOMBARO - F3 FIENILE	Vocabolo Palombaro snc piano T	ALTRO	F	84	505		Indisponibile	AGENZIA FORESTALE REGIONALE	€ 0,00	€ 0,00	Valutazione sommaria	2006	
Pietralunga	Pg	490	PERRUBBIO - F1 ABITAZIONE	Vocabolo Perrubbio piano T	ABITAZIONE	F	61	12	3(12)	Indisponibile	AGENZIA FORESTALE REGIONALE	€ 0,00	€ 0,00	Valutazione sommaria	2006	

Conto Generale del Patrimonio 2015
PROSPETTO FABBRICATI

Comune	Provincia	Codice immobile	Denominazione del fabbricato	Indirizzo	Tipologia prevalente	Catasto	Fg	Part.IIa	Sub	Classificazione bene	Ente gestore	Valore del bene anno 2014	Valore del bene anno 2015	Criterio di valutazione	Anno valutazione	Note
Pietralunga	Pg	490	PERRUBBIO - F1 ABITAZIONE	Vocabolo Perrubbio piano T - 1	ABITAZIONE	F	61	12	4(12)	Indisponibile	AGENZIA FORESTALE REGIONALE	€ 0,00	€ 0,00	Valutazione sommaria	2006	
Pietralunga	Pg	490	PERRUBBIO - F1 ABITAZIONE	Voc. Perrubbio piano T	BENE COMUNE NON CENSIBILE	F	61	12	1(12)	Indisponibile	AGENZIA FORESTALE REGIONALE	€ 905.376,61	€ 827.460,49	Valutazione sommaria	2006	
Pietralunga	Pg	490	PERRUBBIO - F1 ABITAZIONE	Vocabolo Perrubbio piano T - 1 - 2	ALTRO	F	61	12	5(12)	Indisponibile	AGENZIA FORESTALE REGIONALE	€ 0,00	€ 0,00	Valutazione sommaria	2006	
Pietralunga	Pg	490	PERRUBBIO - F1 ABITAZIONE	Voc. Perrubbio piano T	BENE COMUNE NON CENSIBILE	F	61	12	2(12)	Indisponibile	AGENZIA FORESTALE REGIONALE	€ 0,00	€ 0,00	Valutazione sommaria	2006	
Pietralunga	Pg	41	PETROIA - F1	Vocabolo Ripa snc piano T-1	RUDERE	F	43	506		Indisponibile	AGENZIA FORESTALE REGIONALE	€ 39.026,28	€ 35.667,70	Valutazione sommaria	2006	
Pietralunga	Pg	848	PETROIA - F2-F3-F4	Vocabolo Rapastello snc piano T-1-2	RUDERE	F	43	507	3(507)	Indisponibile	AGENZIA FORESTALE REGIONALE	€ 0,00	€ 0,00	Valutazione sommaria	2006	
Pietralunga	Pg	848	PETROIA - F2-F3-F4	Vocabolo Ripa snc piano T-1	RUDERE	F	43	507	2(507)	Indisponibile	AGENZIA FORESTALE REGIONALE	€ 0,00	€ 0,00	Valutazione sommaria	2006	
Pietralunga	Pg	848	PETROIA - F2-F3-F4	Vocabolo Ripa snc piano T	BENE COMUNE NON CENSIBILE	F	43	507	1(507)	Indisponibile	AGENZIA FORESTALE REGIONALE	€ 69.572,06	€ 63.584,73	Valutazione sommaria	2006	
Pietralunga	Pg	848	PETROIA - F2-F3-F4	Vocabolo Ripa snc piano T	RUDERE	F	43	507	4(507)	Indisponibile	AGENZIA FORESTALE REGIONALE	€ 0,00	€ 0,00	Valutazione sommaria	2006	
Pietralunga	Pg	195	PIAN DEL COLO - F1 ABITAZIONE RURALE DEMOLITO	L'immobile è denominato PIAN DEL COLO F1-F2	RUDERE	T	73	39		Indisponibile	AGENZIA FORESTALE REGIONALE	€ 14.882,54	€ 13.601,76	Valutazione sommaria	2007	
Pietralunga	Pg	22	PIAN DEL SASSO - ABITAZIONE RURALE	Vocabolo Pian del Sasso snc piano T-1	RUDERE	F	47	502		Indisponibile	AGENZIA FORESTALE REGIONALE	€ 18.961,92	€ 17.330,07	Valutazione sommaria	2006	
Pietralunga	Pg	301	PIAN DI CERRETO - F1 RUDERE	Vocabolo Rapastello snc piano T	RUDERE	F	48	536		Indisponibile	AGENZIA FORESTALE REGIONALE	€ 38.083,18	€ 34.805,77	Valutazione sommaria	2006	
Pietralunga	Pg	302	PIAN DI CERRETO - F2 RUDERE	Vocabolo Rapastello snc piano T	RUDERE	F	48	537		Indisponibile	AGENZIA FORESTALE REGIONALE	€ 4.297,58	€ 3.927,73	Valutazione sommaria	2006	
Pietralunga	Pg	42	PIAN DI GIORGIO - F1 ABITAZIONE RURALE	Vocabolo Pian di Giorgio snc piano T	BENE COMUNE NON CENSIBILE	F	30	501	1(501)	Indisponibile	AGENZIA FORESTALE REGIONALE	€ 83.893,18	€ 76.673,39	Valutazione sommaria	2006	
Pietralunga	Pg	42	PIAN DI GIORGIO - F1 ABITAZIONE RURALE	Vocabolo Pian di Giorgio snc piano T-1-2	RUDERE	F	30	501	2(501)	Indisponibile	AGENZIA FORESTALE REGIONALE	€ 0,00	€ 0,00	Valutazione sommaria	2006	
Pietralunga	Pg	373	PIAN DI GIORGIO - F2 RICOVERO ANIMALI	Vocabolo Pian di Giorgio snc piano T	RUDERE	F	30	501	3(501)	Indisponibile	AGENZIA FORESTALE REGIONALE	€ 0,00	€ 0,00	Valutazione sommaria	2006	

Conto Generale del Patrimonio 2015
PROSPETTO FABBRICATI

Comune	Provincia	Codice immobile	Denominazione del fabbricato	Indirizzo	Tipologia prevalente	Catasto	Fg	Part.IIa	Sub	Classificazione bene	Ente gestore	Valore del bene anno 2014	Valore del bene anno 2015	Criterio di valutazione	Anno valutazione	Note
Pietralunga	Pg	478	PODERE NUOVO - ABITAZIONE RURALE	Vocabolo Casa del Fattore snc piano T-1-2	RUDERE	F	83	501		Indisponibile	AGENZIA FORESTALE REGIONALE	€ 55.810,89	€ 51.007,84	Valutazione sommaria	2006	
Pietralunga	Pg	37	POLETO - F1	Vocabolo Rapastello snc piano T-1	RUDERE	F	47	501		Indisponibile	AGENZIA FORESTALE REGIONALE	€ 38.585,30	€ 35.264,68	Valutazione sommaria	2006	
Pietralunga	Pg	276	POLETO - F2	Vocabolo Rapastello snc piano T	RUDERE	F	46	101		Indisponibile	AGENZIA FORESTALE REGIONALE	€ 2.618,29	€ 2.392,96	Valutazione sommaria	2006	
Pietralunga	Pg	38	POLONZANO - F1	Località Polonzano snc piano T-1	RUDERE	F	42	56		Indisponibile	AGENZIA FORESTALE REGIONALE	€ 79.224,17	€ 72.406,19	Valutazione sommaria	2006	
Pietralunga	Pg	855	POLONZANO - F2 ANNESSO DEMOLITO	Località Polonzano snc piano T-1	RUDERE	F	44	20		Indisponibile	AGENZIA FORESTALE REGIONALE	€ 10.765,30	€ 9.838,85	Valutazione sommaria	2006	
Pietralunga	Pg	620	RAPASTELLO - F1 MAGAZZINI	Vocabolo Rapastello snc piano T	MAGAZZINO	F	32	535	2(535)	Indisponibile	AGENZIA FORESTALE REGIONALE	€ 0,00	€ 0,00	Valutazione sommaria	2006	
Pietralunga	Pg	620	RAPASTELLO - F1 MAGAZZINI	Vocabolo Rapastello snc piano T	BENE COMUNE NON CENSIBILE	F	32	535	4(535)	Indisponibile	AGENZIA FORESTALE REGIONALE	€ 0,00	€ 0,00	Valutazione sommaria	2006	
Pietralunga	Pg	620	RAPASTELLO - F1 MAGAZZINI	Vocabolo Rapastello snc piano T	MAGAZZINO	F	32	535	3(535)	Indisponibile	AGENZIA FORESTALE REGIONALE	€ 0,00	€ 0,00	Valutazione sommaria	2006	
Pietralunga	Pg	620	RAPASTELLO - F1 MAGAZZINI	Vocabolo Rapastello snc piano T	MAGAZZINO	F	32	535	1(535)	Indisponibile	AGENZIA FORESTALE REGIONALE	€ 459.850,83	€ 420.276,37	Valutazione sommaria	2006	
Pietralunga	Pg	621	RAPASTELLO - F2 ABITAZIONE E MAGAZZINI	Vocabolo Rapastello snc piano T	MAGAZZINO	F	32	537	4(537)	Indisponibile	AGENZIA FORESTALE REGIONALE	€ 0,00	€ 0,00	Valutazione sommaria	2006	
Pietralunga	Pg	621	RAPASTELLO - F2 ABITAZIONE E MAGAZZINI	Vocabolo Rapastello snc piano T	MAGAZZINO	F	32	537	3(537)	Indisponibile	AGENZIA FORESTALE REGIONALE	€ 0,00	€ 0,00	Valutazione sommaria	2006	
Pietralunga	Pg	621	RAPASTELLO - F2 ABITAZIONE E MAGAZZINI	Vocabolo Rapastello snc piano T	BENE COMUNE NON CENSIBILE	F	32	537	7(537)	Indisponibile	AGENZIA FORESTALE REGIONALE	€ 0,00	€ 0,00	Valutazione sommaria	2006	
Pietralunga	Pg	621	RAPASTELLO - F2 ABITAZIONE E MAGAZZINI	Vocabolo Rapastello snc piano T-1-2	ABITAZIONE	F	32	537	5(537)	Indisponibile	AGENZIA FORESTALE REGIONALE	€ 0,00	€ 0,00	Valutazione sommaria	2006	
Pietralunga	Pg	621	RAPASTELLO - F2 ABITAZIONE E MAGAZZINI	Vocabolo Rapastello snc piano T	BENE COMUNE NON CENSIBILE	F	32	537	6(537)	Indisponibile	AGENZIA FORESTALE REGIONALE	€ 0,00	€ 0,00	Valutazione sommaria	2006	
Pietralunga	Pg	621	RAPASTELLO - F2 ABITAZIONE E MAGAZZINI	Vocabolo Rapastello snc piano T	MAGAZZINO	F	32	537	2(537)	Indisponibile	AGENZIA FORESTALE REGIONALE	€ 0,00	€ 0,00	Valutazione sommaria	2006	
Pietralunga	Pg	621	RAPASTELLO - F2 ABITAZIONE E MAGAZZINI	Vocabolo Rapastello snc piano T	MAGAZZINO	F	32	537	1(537)	Indisponibile	AGENZIA FORESTALE REGIONALE	€ 0,00	€ 0,00	Valutazione sommaria	2006	

Conto Generale del Patrimonio 2015
PROSPETTO FABBRICATI

Comune	Provincia	Codice immobile	Denominazione del fabbricato	Indirizzo	Tipologia prevalente	Catasto	Fg	Part.IIa	Sub	Classificazione bene	Ente gestore	Valore del bene anno 2014	Valore del bene anno 2015	Criterio di valutazione	Anno valutazione	Note
Pietralunga	Pg	882	RIO - F1 - F2	Vocabolo Rio snc piano T-1	RUDERE	F	98	518	2(518)	Indisponibile	AGENZIA FORESTALE REGIONALE	€ 0,00	€ 0,00	Valutazione sommaria	2007	
Pietralunga	Pg	882	RIO - F1 - F2	Vocabolo Rio snc piano T	BENE COMUNE NON CENSIBILE	F	98	518	1(518)	Indisponibile	AGENZIA FORESTALE REGIONALE	€ 114.135,36	€ 104.312,95	Valutazione sommaria	2007	
Pietralunga	Pg	882	RIO - F1 - F2	Vocabolo Rio snc piano T-1	RUDERE	F	98	518	3(518)	Indisponibile	AGENZIA FORESTALE REGIONALE	€ 0,00	€ 0,00	Valutazione sommaria	2007	
Pietralunga	Pg	36	SALTO - F1	Vocabolo Campanile snc piano T-1-2	RUDERE	F	79	512		Indisponibile	AGENZIA FORESTALE REGIONALE	€ 126.010,52	€ 115.166,14	Valutazione sommaria	2006	
Pietralunga	Pg	2361	SERBATOIO IDRICO Fg 68	MOLINO CHICCHIONI	SERBATOIO	T	68	512		Indisponibile	AGENZIA FORESTALE REGIONALE		€ 0,00	Valutazione sommaria	2013	
Pietralunga	Pg	2225	TIRO AL VOLO	Località Monti D' Ori piano T	ALTRO	F	76	658		Indisponibile	AGENZIA FORESTALE REGIONALE	€ 210.194,54	€ 201.852,00	Valutazione con rendita catastale	2011	
Pietralunga	Pg	2220	TIRO AL VOLO-cabina elettrica	Località Monti D' Ori piano T	OPIFICIO	F	76	659		Indisponibile	AGENZIA FORESTALE REGIONALE	€ 7.478,83	€ 7.182,00	Valutazione con rendita catastale	2011	
Pietralunga	Pg	306	VAGLIE - F1 e F2 UNITA' COLLABENTI	Vocabolo Le Vaglie piano T-1	RUDERE	F	48	535		Indisponibile	AGENZIA FORESTALE REGIONALE	€ 62.818,06	€ 57.411,98	Valutazione sommaria	2006	
Pietralunga	Pg	606	VALCELLE DELLE CROCI	Vocabolo Valcelle I piano T-1-2	ALBERGO	F	112	21	16(21)	Indisponibile	AGENZIA FORESTALE REGIONALE	€ 927.701,77	€ 847.864,37	Valutazione sommaria	2007	
Pietralunga	Pg	606	VALCELLE DELLE CROCI	Vocabolo Valcelle I piano 1	ABITAZIONE	F	112	21	17(21)	Indisponibile	AGENZIA FORESTALE REGIONALE	€ 0,00	€ 0,00	Valutazione sommaria	2007	
Pietralunga	Pg	499	VALLACCI - F1	Vocabolo Molino Vallaccia snc piano T-1-2	RUDERE	F	102	501	2(501)	Indisponibile	AGENZIA FORESTALE REGIONALE	€ 0,00	€ 0,00	Valutazione sommaria	2006	
Pietralunga	Pg	499	VALLACCI - F1	Località Vallacci snc piano T	BENE COMUNE NON CENSIBILE	F	102	501	1(501)	Indisponibile	AGENZIA FORESTALE REGIONALE	€ 65.325,08	€ 59.703,25	Valutazione sommaria	2006	
Pietralunga	Pg	897	VALLACCI - F2	Vocabolo Sant'Anna - Pieve dei Saddi snc piano T-1	RUDERE	F	102	501	3(501)	Indisponibile	AGENZIA FORESTALE REGIONALE	€ 0,00	€ 0,00	Valutazione sommaria	2006	
Pietralunga	Pg	474	VALLEMOSINA - F1 ABITAZIONE	Vocabolo Vallemosina piano T-1	ABITAZIONE	F	71	27	3(27)	Indisponibile	AGENZIA FORESTALE REGIONALE	€ 0,00	€ 0,00	Valutazione sommaria	2007	
Pietralunga	Pg	474	VALLEMOSINA - F1 ABITAZIONE	Vocabolo Vallemosina piano 1-2	ABITAZIONE	F	71	27	4(27)	Indisponibile	AGENZIA FORESTALE REGIONALE	€ 149.099,39	€ 136.267,99	Valutazione sommaria	2007	
Pietralunga	Pg	474	VALLEMOSINA - F1 ABITAZIONE	Vocabolo Vallemosina piano T	ABITAZIONE	F	71	27	2(27)	Indisponibile	AGENZIA FORESTALE REGIONALE	€ 210.488,00	€ 192.373,54	Valutazione sommaria	2007	

Conto Generale del Patrimonio 2015
PROSPETTO FABBRICATI

Comune	Provincia	Codice immobile	Denominazione del fabbricato	Indirizzo	Tipologia prevalente	Catasto	Fg	Part.IIa	Sub	Classificazione bene	Ente gestore	Valore del bene anno 2014	Valore del bene anno 2015	Criterio di valutazione	Anno valutazione	Note
Pietralunga	Pg	474	VALLEMOSINA - F1 ABITAZIONE	Loc. Vallenosina	BENE COMUNE NON CENSIBILE	F	71	27	1(27)	Indisponibile	AGENZIA FORESTALE REGIONALE	€ 0,00	€ 0,00	Valutazione sommaria	2007	
Pietralunga	Pg	481	VALLEMOSINA - F2 FIENILE - CONSERVONE	Vocabolo Vallemosina	FIENILE	T	71	26		Indisponibile	AGENZIA FORESTALE REGIONALE	€ 9.063,63	€ 8.283,62	Valutazione sommaria	2007	
Pietralunga	Pg	428	VARREA - F1 ABITAZIONE	VOC. VARREA piano T	ABITAZIONE	F	66	25	2(25)	Indisponibile	AGENZIA FORESTALE REGIONALE	€ 103.704,00	€ 103.704,00	Valutazione sommaria	2013	
Pietralunga	Pg	428	VARREA - F1 ABITAZIONE	VOC. VARREA	AUTORIMESSA	F	66	25	3(25)	Indisponibile	AGENZIA FORESTALE REGIONALE	€ 16.666,00	€ 16.666,00	Valutazione sommaria	2013	
Pietralunga	Pg	428	VARREA - F1 ABITAZIONE	Voc. Varrea piano T	BENE COMUNE NON CENSIBILE	F	66	25	1(25)	Indisponibile	AGENZIA FORESTALE REGIONALE	€ 0,00	€ 0,00	Valutazione sommaria	2013	
Pietralunga	Pg	428	VARREA - F1 ABITAZIONE	VOC. VARREA	ABITAZIONE	F	66	25	4(25)	Indisponibile	AGENZIA FORESTALE REGIONALE	€ 160.920,00	€ 160.920,00	Valutazione sommaria	2013	
Pietralunga	Pg	2214	VARREA F2- annesso	Voc. Varrea piano T	MAGAZZINO	F	66	26		Indisponibile	AGENZIA FORESTALE REGIONALE	€ 9.300,00	€ 9.300,00	Valutazione sommaria	2013	
Preci	Pg	2039	MAGAZZINO DI PRECI SS 209 KM 55 + 100	SS 209 Valnerina Km 55+100 piano T	MAGAZZINO	F	32	501		Demaniale	PROVINCIA	€ 2.087,28	€ 1.951,74	Valutazione con rendita catastale	2010	
Preci	Pg	1206	EX ESAU - C.LI CORDELLA - F1 ABITAZIONE	Via Roma piano T	STALLA	F	17	619	3(619)	Disponibile	REGIONE	€ 12.575,25	€ 12.575,25	Valutazione sommaria	2013	
Preci	Pg	1206	EX ESAU - C.LI CORDELLA - F1 ABITAZIONE	Casali Cordella - VIA ROMA	ABITAZIONE	F	17	619	4(619)	Disponibile	REGIONE	€ 28.152,00	€ 28.152,00	Valutazione sommaria	2013	
Preci	Pg	1206	EX ESAU - C.LI CORDELLA - F1 ABITAZIONE	Via Roma piano T	BENE COMUNE NON CENSIBILE	F	17	619	1(619)	Disponibile	REGIONE	€ 0,00	€ 0,00	Valutazione sommaria	2013	
Preci	Pg	1207	EX ESAU - C.LI CORDELLA - F2 STALLA	Casali Cordella - VIA ROMA	STALLA	F	17	619	2(619)	Disponibile	REGIONE	€ 117.585,00	€ 117.585,00	Valutazione sommaria	2013	
Preci	Pg	1209	EX ESAU - F1 STALLE - ABITAZIONE - C.LI CORDELLA P.LLA 624	Via Roma piano T	ABITAZIONE	F	17	624	2(624)	Disponibile	REGIONE	€ 58.449,60	€ 58.449,60	Valutazione sommaria	2013	
Preci	Pg	1209	EX ESAU - F1 STALLE - ABITAZIONE - C.LI CORDELLA P.LLA 624	Via Roma piano T	STALLA	F	17	624	1(624)	Disponibile	REGIONE	€ 506.449,13	€ 506.449,13	Valutazione sommaria	2013	
Preci	Pg	1163	EX ESAU - STALLE - VALLECASCIA	Via Norcia	STALLA	F	18	509		Disponibile	REGIONE	€ 480.343,50	€ 480.343,50	Valutazione sommaria	2013	
San Giustino	Pg	1864	CASELLO FERROVIARIO KM 30+598	Via della Stazione piano T-1	ABITAZIONE	F	71	194		Demaniale	UMBRIA TPL E MOBILITA' S.p.A.	€ 48.184,21	€ 44.037,50	Valutazione sommaria	2007	
San Giustino	Pg	1862	CASELLO FERROVIARIO KM 33+497 - ABITAZIONE	VIA UMBRA SNC piano: T-1;	ALTRO	F	63	107,2		Demaniale	UMBRIA TPL E MOBILITA' S.p.A.	€ 71.632,68	€ 65.468,02	Valutazione sommaria	2007	

Conto Generale del Patrimonio 2015
PROSPETTO FABBRICATI

Comune	Provincia	Codice immobile	Denominazione del fabbricato	Indirizzo	Tipologia prevalente	Catasto	Fg	Part.IIa	Sub	Classificazione bene	Ente gestore	Valore del bene anno 2014	Valore del bene anno 2015	Criterio di valutazione	Anno valutazione	Note
San Giustino	Pg	2204	CASELLO FERROVIARIO SELCI LAMA KM 30+510	Via della Stazione n. 56 e 57/B piano T-1	ALTRO	F	71	213,214, 215		Demaniale	UMBRIA TPL E MOBILITA' S.p.A.	€ 135.275,30	€ 123.633,60	Valutazione sommaria	2007	
San Giustino	Pg	2122	SAN GIUSTINO KM 34+942	Via della Stazione n. 33/A piano T-1	STAZIONE	F	48	101,214, 215		Demaniale	UMBRIA TPL E MOBILITA' S.p.A.	€ 135.275,30	€ 123.633,60	Valutazione con rendita catastale	2007	
San Giustino	Pg	1857	CASELLO FERROVIARIO KM 36+181 - F1 ABITAZIONE	VIA SIENA n. 50 piano: T-1;	ABITAZIONE	F	35	152	1(152)	Disponibile	UMBRIA TPL E MOBILITA' S.p.A.	€ 81.755,00	€ 0,00	Perizia di stima	2014	
Sant'Anatolia Di Narco	Pg	2038	EX MAGAZZINO DI SANTA ANATOLIA DI NARCO SS 209 VALNERINA	Loc. Santa Anatolia di Narco	TERRENO	T	16	33		Demaniale	PROVINCIA	€ 0,00	€ 0,00			
Sant'Anatolia Di Narco	Pg	576	VIVAIO CASTEL SAN FELICE	LOCALITA' CASTEL SAN FELICE SNC piano: S1-T;	ALTRO	F	17	620		Indisponibile	AGENZIA FORESTALE REGIONALE	€ 132.482,02	€ 121.080,71	Valutazione sommaria	2005	
Scheggia E Pascelupo	Pg	2197	CC di Ponte a Botte Km 214+982	VIA FLAMINIA piano: S1-T-1-2;	ABITAZIONE	F	29	65,66	1(65)	Demaniale	PROVINCIA	€ 38.449,62	€ 35.952,84	Valutazione con rendita catastale	2010	
Scheggia E Pascelupo	Pg	2196	Magazzino di Buotano	Località Buotano n. 1 piano T	MAGAZZINO	F	12	140		Demaniale	PROVINCIA	€ 1.462,04	€ 1.367,10	Valutazione con rendita catastale	2010	
Scheggia E Pascelupo	Pg	2028	MAGAZZINO DI PONTE CALCARA SS 360 ARCEVIENSE KM 72+800	LOCALITA' PONTE CALCARA piano: S1-T;	ALTRO	F	33	538		Demaniale	PROVINCIA	€ 8.134,56	€ 8.134,56	Valutazione con rendita catastale	2013	
Scheggia E Pascelupo	Pg	2198	Magazzino di Scheggia Km 213+600	Località Fontemaggio n. 89 piano T	MAGAZZINO	F	30	112		Demaniale	PROVINCIA	€ 7.481,33	€ 6.995,52	Valutazione con rendita catastale	2010	
Scheggia E Pascelupo	Pg	2033	MAGAZZINO DI SCHEGGIA SS 298 EUGUBINA KM 1+650	Via Eugubina piano T	MAGAZZINO	F	46	532		Demaniale	PROVINCIA	€ 2.261,11	€ 2.114,28	Valutazione con rendita catastale	2010	
Scheggia E Pascelupo	Pg	2032	MAGAZZINO DI SCHEGGIA SS 298 EUGUBINA KM 1+650	VIA EUGUBINA	MAGAZZINO	F	46	531		Demaniale	PROVINCIA	€ 16.722,50	€ 15.636,60	Valutazione con rendita catastale	2010	
Scheggia E Pascelupo	Pg	2034	MAGAZZINO DI SCHEGGIA SS 298 EUGUBINA KM 1+800	Via Eugubina	MAGAZZINO	F	45	531		Demaniale	PROVINCIA	€ 1.902,12	€ 1.778,60	Valutazione con rendita catastale	2010	
Scheggia E Pascelupo	Pg	2200	BOCCADORO	LOCALITA' VALDORBIA piano: T	MAGAZZINO	F	7	503		Indisponibile	AGENZIA FORESTALE REGIONALE	€ 44.896,54	€ 41.320,00	Valutazione sommaria	2009	
Scheggia E Pascelupo	Pg	2200	BOCCADORO	LOCALITA' VALDORBIA piano: T	MAGAZZINO	F	7	501		Indisponibile	AGENZIA FORESTALE REGIONALE	€ 28.906,91	€ 26.419,20	Valutazione sommaria	2007	
Sellano	Pg	2194	CASA CANTONIERA il Soglio Km 9+700	Strada Statale 319 Sellanese piano T-1	ABITAZIONE	F	23	21		Demaniale	REGIONE	€ 32.534,08	€ 30.421,44	Valutazione con rendita catastale	2010	
Sellano	Pg	2195	Magazzino di Sellano Km 17+560	Strada Statale 319 Sellanese piano T	MAGAZZINO	F	55	518		Demaniale	REGIONE	€ 1.537,50	€ 0,00			
Sigillo	Pg	2059	CASA CANTONIERA DI SIGILLO SS N3 FLAMINIA KM 201+755	Via Flaminia, Via IV Novembre n.56 piano T	ABITAZIONE	F	15	251		Demaniale	REGIONE	€ 167.647,50	€ 167.647,50	Perizia di stima	2014	

Conto Generale del Patrimonio 2015
PROSPETTO FABBRICATI

Comune	Provincia	Codice immobile	Denominazione del fabbricato	Indirizzo	Tipologia prevalente	Catasto	Fg	Part.IIa	Sub	Classificazione bene	Ente gestore	Valore del bene anno 2014	Valore del bene anno 2015	Criterio di valutazione	Anno valutazione	Note
Sigillo	Pg	2131	MAGAZZINO DI FONTEMAGGIO Km 203+200	Via Flaminia piano T	MAGAZZINO	F	7	101		Demaniale	REGIONE	€ 751,91	€ 703,08	Valutazione con rendita catastale	2010	
Sigillo	Pg	2130	MAGAZZINO DI SIGILLO	Via Matteotti Giacomo n. 165 piano T	MAGAZZINO	F	15	259		Demaniale	PROVINCIA	€ 22.130,02	€ 20.692,98	Valutazione con rendita catastale	2010	
Sigillo	Pg	2132	MAGAZZINO DI SIGILLO Km 201+708	Via Flaminia piano T	MAGAZZINO	F	15	368	1(368)	Demaniale	PROVINCIA	€ 37.998,20	€ 35.530,74	Valutazione con rendita catastale	2010	
Sigillo	Pg	2132	MAGAZZINO DI SIGILLO Km 201+708	Via Flaminia piano 1	MAGAZZINO	F	15	368	2(368)	Demaniale	PROVINCIA	€ 66.809,14	€ 62.470,80	Valutazione con rendita catastale	2010	
Spello	Pg	2115	IL CASTELLACCIO - Centrale Termica	Via Castellaccio piano T	CENTRALE TERMICA	F	18	445		Disponibile	REGIONE	€ 90.972,00	€ 90.972,00	Valutazione sommaria	2013	
Spello	Pg	1095	IL CASTELLACCIO - FECCIOLI 2 - F1 ABITAZIONE	Via Feccioli n. 14 piano T	STALLA	F	50	37	1(37)	Disponibile	REGIONE	€ 58.068,60	€ 57.436,80	Valutazione sommaria	2012	
Spello	Pg	1095	IL CASTELLACCIO - FECCIOLI 2 - F1 ABITAZIONE	Via Feccioli piano T	BENE COMUNE NON CENSIBILE	F	50	37	5(37)	Disponibile	REGIONE	€ 0,00	€ 0,00	Valutazione sommaria	2012	
Spello	Pg	1095	IL CASTELLACCIO - FECCIOLI 2 - F1 ABITAZIONE	Via Feccioli piano T-1	ABITAZIONE	F	50	37	3(37)	Disponibile	REGIONE	€ 133.464,13	€ 132.012,00	Valutazione sommaria	2012	
Spello	Pg	1096	IL CASTELLACCIO - FECCIOLI 2 - F2 RICOVERO ANIMALI	Via Feccioli piano T	STALLA	F	50	37	4(37)	Disponibile	REGIONE	€ 69.932,08	€ 69.171,20	Valutazione sommaria	2012	
Spello	Pg	1087	IL CASTELLACCIO - FIORENTINA - F1 - Abitazione e stalle	Via Castellaccio snc piano T	STALLA	F	28	914	4(914)	Disponibile	REGIONE	€ 135.537,30	€ 135.537,30	Valutazione sommaria	2013	
Spello	Pg	1087	IL CASTELLACCIO - FIORENTINA - F1 - Abitazione e stalle	Via Castellaccio snc piano T	BENE COMUNE NON CENSIBILE	F	28	914	1(914)	Disponibile	REGIONE	€ 0,00	€ 0,00	Valutazione sommaria	2013	
Spello	Pg	1087	IL CASTELLACCIO - FIORENTINA - F1 - Abitazione e stalle	Via Castellaccio snc piano T-1	ABITAZIONE	F	28	914	2(914)	Disponibile	REGIONE	€ 74.282,48	€ 74.282,48	Valutazione sommaria	2013	
Spello	Pg	1088	IL CASTELLACCIO - FIORENTINA - F2 - Stalle	Strada Provinciale di Cannara snc piano T	MAGAZZINO	F	28	914	5(914)	Disponibile	REGIONE	€ 7.016,99	€ 7.016,99	Valutazione sommaria	2013	
Spello	Pg	1089	IL CASTELLACCIO - FIORENTINA - F3 - Fienile	Strada Provinciale di Cannara snc piano T	FIENILE	F	28	914	6(914)	Disponibile	REGIONE	€ 64.222,12	€ 64.222,12	Valutazione sommaria	2013	
Spello	Pg	1079	IL CASTELLACCIO - F1 - Sede vivaio	Via Castellaccio snc piano T	BENE COMUNE NON CENSIBILE	F	18	431	1(431)	Disponibile	REGIONE	€ 0,00	€ 0,00	Valutazione sommaria	2013	
Spello	Pg	1079	IL CASTELLACCIO - F1 - Sede vivaio	Via Castellaccio snc piano T	AUTORIMESSA	F	18	431	2(431)	Disponibile	REGIONE	€ 237.384,00	€ 237.384,00	Valutazione sommaria	2013	
Spello	Pg	1079	IL CASTELLACCIO - F1 - Sede vivaio	Via Castellaccio snc piano T-1	SCALE COMUNI	F	18	431	5(431)	Disponibile	REGIONE	€ 14.742,00	€ 14.742,00	Valutazione sommaria	2013	
Spello	Pg	1079	IL CASTELLACCIO - F1 - Sede vivaio	Via Castellaccio snc piano T	AUTORIMESSA	F	18	431	8(431)	Disponibile	REGIONE	€ 47.628,00	€ 47.628,00	Valutazione sommaria	2013	

Conto Generale del Patrimonio 2015
PROSPETTO FABBRICATI

Comune	Provincia	Codice immobile	Denominazione del fabbricato	Indirizzo	Tipologia prevalente	Catasto	Fg	Part.IIa	Sub	Classificazione bene	Ente gestore	Valore del bene anno 2014	Valore del bene anno 2015	Criterio di valutazione	Anno valutazione	Note
Spello	Pg	1079	IL CASTELLACCIO - F1 - Sede vivaio	Via Castellaccio n. 4 piano 1	ABITAZIONE	F	18	431	9(431)	Disponibile	REGIONE	€ 137.970,00	€ 137.970,00	Valutazione sommaria	2013	
Spello	Pg	1079	IL CASTELLACCIO - F1 - Sede vivaio	Via Castellaccio n. 4 piano 1	ABITAZIONE	F	18	431	10(431)	Disponibile	REGIONE	€ 101.011,05	€ 101.011,05	Valutazione sommaria	2013	
Spello	Pg	1079	IL CASTELLACCIO - F1 - Sede vivaio	Via Castellaccio snc piano T	FORNO	F	18	431	26(431)	Disponibile	REGIONE	€ 5.239,08	€ 5.239,08	Valutazione sommaria	2013	
Spello	Pg	1079	IL CASTELLACCIO - F1 - Sede vivaio	Via Castellaccio snc piano T	SILOS	F	18	431	27(431)	Disponibile	REGIONE	€ 5.622,75	€ 5.622,75	Valutazione sommaria	2013	
Spello	Pg	1079	IL CASTELLACCIO - F1 - Sede vivaio	Via Castellaccio n. 6 piano T	UFFICI	F	18	431	4(431)	Disponibile	REGIONE	€ 248.535,00	€ 248.535,00	Valutazione sommaria	2013	
Spello	Pg	1079	IL CASTELLACCIO - F1 - Sede vivaio	Via Castellaccio n. 2 piano T-1	ABITAZIONE	F	18	431	6(431)	Disponibile	REGIONE	€ 165.375,00	€ 165.375,00	Valutazione sommaria	2013	
Spello	Pg	1079	IL CASTELLACCIO - F1 - Sede vivaio	Via Castellaccio snc piano T	ABITAZIONE	F	18	431	7(431)	Disponibile	REGIONE	€ 46.305,00	€ 46.305,00	Valutazione sommaria	2013	
Spello	Pg	1079	IL CASTELLACCIO - F1 - Sede vivaio	Via Castellaccio snc piano T	CENTRALE TERMICA	F	18	431	3(431)	Disponibile	REGIONE	€ 6.804,00	€ 6.804,00	Valutazione sommaria	2013	
Spello	Pg	1079	IL CASTELLACCIO - F1 - Sede vivaio	Via Castellaccio snc piano T	IMPIANTO RICREATIVO	F	18	431	25(431)	Disponibile	REGIONE	€ 0,00	€ 0,00	Valutazione sommaria	2013	
Spello	Pg	1080	IL CASTELLACCIO - F2 - Abitazioni salariati 1	Via Castellaccio n. 10 piano T-1	ABITAZIONE	F	18	431	13(431)	Disponibile	REGIONE	€ 86.495,85	€ 86.495,85	Valutazione sommaria	2013	
Spello	Pg	1080	IL CASTELLACCIO - F2 - Abitazioni salariati 1	Via Castellaccio n. 12 piano T-1	ABITAZIONE	F	18	431	14(431)	Disponibile	REGIONE	€ 86.495,85	€ 86.495,85	Valutazione sommaria	2013	
Spello	Pg	1080	IL CASTELLACCIO - F2 - Abitazioni salariati 1	Via Castellaccio n. 8 piano T	MENSA-SALA RICREAZIONE	F	18	431	12(431)	Disponibile	REGIONE	€ 93.384,90	€ 93.384,90	Valutazione sommaria	2013	
Spello	Pg	1080	IL CASTELLACCIO - F2 - Abitazioni salariati 1	Via Castellaccio n. 8 piano T	UFFICI	F	18	431	11(431)	Disponibile	REGIONE	€ 92.534,40	€ 92.534,40	Valutazione sommaria	2013	
Spello	Pg	1081	IL CASTELLACCIO - F3 - Abitazioni salariati 2	Via Castellaccio n. 16 piano T-1	ABITAZIONE	F	18	431	17(431)	Disponibile	REGIONE	€ 86.495,85	€ 86.495,85	Valutazione sommaria	2013	
Spello	Pg	1081	IL CASTELLACCIO - F3 - Abitazioni salariati 2	Via Castellaccio n. 18 piano T-1	ABITAZIONE	F	18	431	18(431)	Disponibile	REGIONE	€ 86.495,85	€ 86.495,85	Valutazione sommaria	2013	
Spello	Pg	1081	IL CASTELLACCIO - F3 - Abitazioni salariati 2	Via Castellaccio n. 14 piano T	ABITAZIONE	F	18	431	15(431)	Disponibile	REGIONE	€ 116.518,50	€ 116.518,50	Valutazione sommaria	2013	
Spello	Pg	1081	IL CASTELLACCIO - F3 - Abitazioni salariati 2	Via Castellaccio snc piano T	MAGAZZINO	F	18	431	16(431)	Disponibile	REGIONE	€ 27.503,28	€ 27.503,28	Valutazione sommaria	2013	
Spello	Pg	1082	IL CASTELLACCIO - F4 - Stalla con silo	Via Castellaccio snc piano T	RIMESSA ATTREZZI	F	18	431	19(431)	Disponibile	REGIONE	€ 187.488,00	€ 187.488,00	Valutazione sommaria	2013	
Spello	Pg	1083	IL CASTELLACCIO - F5 - Ricovero animali, magazzini	Via Castellaccio snc piano T	MAGAZZINO	F	18	431	20(431)	Disponibile	REGIONE	€ 17.992,80	€ 17.992,80	Valutazione sommaria	2013	

Conto Generale del Patrimonio 2015
PROSPETTO FABBRICATI

Comune	Provincia	Codice immobile	Denominazione del fabbricato	Indirizzo	Tipologia prevalente	Catasto	Fg	Part.IIa	Sub	Classificazione bene	Ente gestore	Valore del bene anno 2014	Valore del bene anno 2015	Criterio di valutazione	Anno valutazione	Note
Spello	Pg	1083	IL CASTELLACCIO - F5 - Ricovero animali, magazzini	Via Castellaccio snc piano T	RICOVERO ANIMALI	F	18	431	21(431)	Disponibile	REGIONE	€ 30.300,48	€ 30.300,48	Valutazione sommaria	2013	
Spello	Pg	1084	IL CASTELLACCIO - F6 - Fienile	Via Castellaccio snc piano T	FIENILE	F	18	431	22(431)	Disponibile	REGIONE	€ 88.948,13	€ 88.948,13	Valutazione sommaria	2013	
Spello	Pg	1085	IL CASTELLACCIO - F7 - Magazzini	Via Castellaccio snc piano T	MAGAZZINO	F	18	431	23(431)	Disponibile	REGIONE	€ 103.118,40	€ 103.118,40	Valutazione sommaria	2013	
Spello	Pg	1086	IL CASTELLACCIO - F8 - Rimessa, deposito	Via Castellaccio snc piano T-1	RIMESSA ATTREZZI	F	18	431	24(431)	Disponibile	REGIONE	€ 190.937,25	€ 190.937,25	Valutazione sommaria	2013	
Spello	Pg	1090	IL CASTELLACCIO - RIARELLA - F1 (Abitazione)	Via Castellaccio n. 10 piano 1	ABITAZIONE	F	17	562	4(562)	Disponibile	REGIONE	€ 70.824,21	€ 70.824,21	Valutazione sommaria	2013	
Spello	Pg	1090	IL CASTELLACCIO - RIARELLA - F1 (Abitazione)	Via Castellaccio piano T	BENE COMUNE NON CENSIBILE	F	17	562	1(562)	Disponibile	REGIONE	€ 0,00	€ 0,00	Valutazione sommaria	2013	
Spello	Pg	1090	IL CASTELLACCIO - RIARELLA - F1 (Abitazione)	Via Castellaccio n. 9 piano T	ABITAZIONE	F	17	562	2(562)	Disponibile	REGIONE	€ 71.445,92	€ 71.445,92	Valutazione sommaria	2013	
Spello	Pg	1091	IL CASTELLACCIO - RIARELLA - F2 (Annesso)	Via Castellaccio piano T	MAGAZZINO	F	17	562	3(562)	Disponibile	REGIONE	€ 11.054,48	€ 11.054,48	Valutazione sommaria	2013	
Spello	Pg	2113	IL CASTELLACCIO - SERRE	Via Castellaccio piano T	SERRA	F	18	24		Disponibile	REGIONE	€ 388.458,00	€ 388.458,00	Valutazione sommaria	2013	
Spello	Pg	2114	IL CASTELLACCIO - TETTOIA SERRE	Via Castellaccio snc piano T	SERRA	F	18	429		Disponibile	REGIONE	€ 36.441,72	€ 36.441,72	Valutazione sommaria	2013	
Spello	Pg	172	CA' FURLANO II - RIFUGIO	Voc. Cà Furlano piano T - S1	ALTRO	F	9	40		Indisponibile	REGIONE	€ 18.773,59	€ 17.157,95	Valutazione sommaria	2006	
Spello	Pg	170	CA' FURLANO 1 - F1 RUDERE	Via Colpernieri snc piano T-1	ABITAZIONE	F	5	111		Indisponibile	AGENZIA FORESTALE REGIONALE	€ 48.926,40	€ 44.715,82	Valutazione sommaria	2006	
Spello	Pg	171	CA' FURLANO 1 - F2 STALLA	Via Colpernieri snc piano T	STALLA	F	5	110		Indisponibile	AGENZIA FORESTALE REGIONALE	€ 44.752,06	€ 40.900,73	Valutazione sommaria	2006	
Spello	Pg	1092	IL CASTELLACCIO - FECCIOLI 1 - F1 ABITAZIONE	Via Feccioli snc piano T	BENE COMUNE NON CENSIBILE	F	50	12	1(12)	Indisponibile	REGIONE	€ 0,00	€ 0,00	Valutazione con rendita catastale	2010	
Spello	Pg	1092	IL CASTELLACCIO - FECCIOLI 1 - F1 ABITAZIONE	Via Feccioli snc piano T-1	ABITAZIONE	F	50	12	4(12)	Indisponibile	REGIONE	€ 43.217,08	€ 40.410,72	Valutazione con rendita catastale	2010	
Spello	Pg	1093	IL CASTELLACCIO - FECCIOLI 1 - F2 - CASA DI CURA	Via Feccioli snc piano T	MAGAZZINO	F	50	12	3(12)	Indisponibile	REGIONE	€ 15.101,45	€ 14.120,82	Valutazione con rendita catastale	2010	
Spello	Pg	1093	IL CASTELLACCIO - FECCIOLI 1 - F2 - CASA DI CURA	Via Feccioli snc piano T	ALTRO	F	50	12	2(12)	Indisponibile	REGIONE	€ 541.952,89	€ 506.760,45	Valutazione con rendita catastale	2010	
Spello	Pg	1094	IL CASTELLACCIO - FECCIOLI 1 - F3 RUDERE	Via Feccioli snc piano T	RUDERE	F	50	12	5(12)	Indisponibile	REGIONE	€ 0,00	€ 0,00	Valutazione con rendita catastale	2010	

Conto Generale del Patrimonio 2015
PROSPETTO FABBRICATI

Comune	Provincia	Codice immobile	Denominazione del fabbricato	Indirizzo	Tipologia prevalente	Catasto	Fg	Part.IIa	Sub	Classificazione bene	Ente gestore	Valore del bene anno 2014	Valore del bene anno 2015	Criterio di valutazione	Anno valutazione	Note
Spello	Pg	79	LA CACCIETTA - RIFUGIO	Loc. Caccetta SNC piano T	MAGAZZINO	F	8	102		Indisponibile	AGENZIA FORESTALE REGIONALE	€ 5.149,04	€ 4.705,92	Valutazione sommaria	2007	
Spello	Pg	77	MADONNA DI COPERNIERI - F1 ABITAZIONE	Via Colpernieri piano T - 1	ABITAZIONE	F	5	98	5(98)	Indisponibile	AGENZIA FORESTALE REGIONALE	€ 0,00	€ 0,00	Valutazione sommaria	2006	
Spello	Pg	77	MADONNA DI COPERNIERI - F1 ABITAZIONE	Via Colpernieri piano T - 1	ABITAZIONE	F	5	98	7(98)	Indisponibile	AGENZIA FORESTALE REGIONALE	€ 0,00	€ 0,00	Valutazione sommaria	2006	
Spello	Pg	77	MADONNA DI COPERNIERI - F1 ABITAZIONE	Via Colpernieri	BENE COMUNE NON CENSIBILE	F	5	98	1(98)	Indisponibile	AGENZIA FORESTALE REGIONALE	€ 388.092,37	€ 354.693,39	Valutazione sommaria	2006	
Spello	Pg	77	MADONNA DI COPERNIERI - F1 ABITAZIONE	Via Colpernieri piano T	AUTORIMESSA	F	5	98	8(98)	Indisponibile	AGENZIA FORESTALE REGIONALE	€ 0,00	€ 0,00	Valutazione sommaria	2006	
Spello	Pg	77	MADONNA DI COPERNIERI - F1 ABITAZIONE	Via Colpernieri piano T - 1	ABITAZIONE	F	5	98	6(98)	Indisponibile	AGENZIA FORESTALE REGIONALE	€ 0,00	€ 0,00	Valutazione sommaria	2006	
Spello	Pg	202	MADONNA DI COPERNIERI - F2 MAGAZZINO	Via Colpernieri piano T	MAGAZZINO	F	5	98	3(98)	Indisponibile	AGENZIA FORESTALE REGIONALE	€ 0,00	€ 0,00	Valutazione sommaria	2006	
Spello	Pg	203	MADONNA DI COPERNIERI - F3 STALLA	Via Colpernieri piano T	STALLA	F	5	98	2(98)	Indisponibile	AGENZIA FORESTALE REGIONALE	€ 0,00	€ 0,00	Valutazione sommaria	2006	
Spello	Pg	822	MADONNA DI COPERNIERI - F4 TETTOIA	Via Colpernieri piano T	TETTOIA	F	5	98	4(98)	Indisponibile	AGENZIA FORESTALE REGIONALE	€ 0,00	€ 0,00	Valutazione sommaria	2006	
Spello	Pg	2103	MADONNA DI COPERNIERI - F5	VIA COLPERNIERI SNC piano: T	RUDERE	F	5	563		Indisponibile	AGENZIA FORESTALE REGIONALE	€ 0,00	€ 0,00	Valutazione sommaria	2006	
Spello	Pg	169	MONTICELLI DI SOPRA - RUDERE	Loc. Monticelli di Sopra SNC piano T	RUDERE	F	12	20		Indisponibile	AGENZIA FORESTALE REGIONALE	€ 76.208,10	€ 69.649,68	Valutazione sommaria	2007	
Spello	Pg	159	MONTICELLI DI SOTTO - RUDERE	Loc. Monticelli di Sotto piano T-1	RUDERE	F	12	13		Indisponibile	AGENZIA FORESTALE REGIONALE	€ 203.734,43	€ 186.201,18	Valutazione sommaria	2007	
Spello	Pg	230	SERMOLLA - STALLA	Loc. Sermolla snc piano T	STALLA	F	6	502		Indisponibile	REGIONE	€ 11.845,06	€ 10.825,68	Valutazione sommaria	2007	
Spoletto	Pg	2062	CASA CANTONIERA DI CAMPELLO SS 3 FLAMINIA KM 135+500	VIA FLAMINIA VECCHIA 107, VIA POMPEO CAMPELLO	ABITAZIONE	F	16	6	6(6)	Demaniale	PROVINCIA	€ 40.189,24	€ 37.579,50	Valutazione con rendita catastale	2010	
Spoletto	Pg	2062	CASA CANTONIERA DI CAMPELLO SS 3 FLAMINIA KM 135+500	VIA FLAMINIA VECCHIA 106, VIA POMPEO CAMPELLO PIANO T-1	ABITAZIONE	F	16	6	5(6)	Demaniale	PROVINCIA	€ 47.496,75	€ 44.412,48	Valutazione con rendita catastale	2010	
Spoletto	Pg	2062	CASA CANTONIERA DI CAMPELLO SS 3 FLAMINIA KM 135+500	VIA FLAMINIA VECCHIA ,VIA POMPEO CAMPELLO	AUTORIMESSA	F	16	6	7(6)	Demaniale	PROVINCIA	€ 2.261,11	€ 2.114,28	Valutazione con rendita catastale	2010	
Spoletto	Pg	2062	CASA CANTONIERA DI CAMPELLO SS 3 FLAMINIA KM 135+500	Via Flaminia Vecchia, Via Pompeo Campello Piano T	BENE COMUNE NON CENSIBILE	F	16	6	4(6)	Demaniale	PROVINCIA	€ 0,00	€ 0,00	Valutazione con rendita catastale	2010	

Conto Generale del Patrimonio 2015
PROSPETTO FABBRICATI

Comune	Provincia	Codice immobile	Denominazione del fabbricato	Indirizzo	Tipologia prevalente	Catasto	Fg	Part.IIa	Sub	Classificazione bene	Ente gestore	Valore del bene anno 2014	Valore del bene anno 2015	Criterio di valutazione	Anno valutazione	Note
Spoletto	Pg	2062	CASA CANTONIERA DI CAMPELLO SS 3 FLAMINIA KM 135+500	VIA FLAMINIA VECCHIA, VIA POMPEO CAMPELLO PIANO T	AUTORIMESSA	F	16	6	8(6)	Demaniale	PROVINCIA	€ 2.261,11	€ 2.114,28	Valutazione con rendita catastale	2010	
Spoletto	Pg	2145	Magazzino deposito idrico	Frazione San Brizio snc piano T	ALTRO	F	46	702		Demaniale	AGENZIA FORESTALE REGIONALE	€ 11.241,87	€ 10.795,68	Valutazione con rendita catastale	2011	
Spoletto	Pg	2144	Magazzino di Forca di Cerro Km 7+825 - ex SS 395	Località Forca di Cerro piano T	MAGAZZINO	F	138	545		Demaniale	REGIONE	€ 2.713,87	€ 2.537,64	Valutazione con rendita catastale	2010	
Spoletto	Pg	2146	CIRCOLO TENNIS SPOLETO	L'immobile è denominato CIRCOLO TENNIS SPOLETO	ALTRO	T	163	425		Disponibile	COMUNE	€ 418.095,27	€ 382.114,26	Valutazione sommaria	2007	Trasferito a titolo provvisorio al Comune
Spoletto	Pg	2136	PALAZZO ANCAJANI	Piazza della Libertà piano T-1	ALTRO	F	304	1320	4(1320)	Disponibile	COMUNE	€ 836.190,54	€ 764.228,53	Valore di acquisizione	2007	Trasferito a titolo provvisorio al Comune
Spoletto	Pg	2137	PORETA	Frazione Poreta piano T	RICOVERO ANIMALI	F	28	24	7(24)	Disponibile	COMUNE	€ 0,00	€ 0,00	Valore da atto di trasferimento	2007	Trasferito a titolo provvisorio al Comune
Spoletto	Pg	2137	PORETA	Frazione Poreta piano T	RIMESSA ATTREZZI	F	28	24	4(24)	Disponibile	COMUNE	€ 0,00	€ 0,00	Valore da atto di trasferimento	2007	Trasferito a titolo provvisorio al Comune
Spoletto	Pg	2137	PORETA	Frazione Poreta n. 105 piano T-1-2-3	ALTRO	F	28	24	1(24)	Disponibile	COMUNE	€ 2.372.338,89	€ 2.168.176,96	Valore da atto di trasferimento	2007	Trasferito a titolo provvisorio al Comune
Spoletto	Pg	2137	PORETA	Frazione Poreta piano T	RIMESSA ATTREZZI	F	28	24	3(24)	Disponibile	COMUNE	€ 0,00	€ 0,00	Valore da atto di trasferimento	2007	Trasferito a titolo provvisorio al Comune
Spoletto	Pg	2137	PORETA	Frazione Poreta piano T	TETTOIA	F	28	24	8(24)	Disponibile	COMUNE	€ 0,00	€ 0,00	Valore da atto di trasferimento	2007	Trasferito a titolo provvisorio al Comune
Spoletto	Pg	2137	PORETA	Frazione Poreta piano T	RIMESSA ATTREZZI	F	28	24	9(24)	Disponibile	COMUNE	€ 0,00	€ 0,00	Valore da atto di trasferimento	2007	Trasferito a titolo provvisorio al Comune
Spoletto	Pg	2137	PORETA	Frazione Poreta piano T-1	ALTRO	F	28	24	2(24)	Disponibile	COMUNE	€ 0,00	€ 0,00	Valore da atto di trasferimento	2007	Trasferito a titolo provvisorio al Comune
Spoletto	Pg	2137	PORETA	Frazione Poreta piano T	BENE COMUNE NON CENSIBILE	F	28	24	6(24)	Disponibile	COMUNE	€ 0,00	€ 0,00	Valore da atto di trasferimento	2007	Trasferito a titolo provvisorio al Comune
Spoletto	Pg	2137	PORETA	Frazione Poreta piano T	RIMESSA ATTREZZI	F	28	24	5(24)	Disponibile	COMUNE	€ 0,00	€ 0,00	Valore da atto di trasferimento	2007	Trasferito a titolo provvisorio al Comune
Spoletto	Pg	2143	Centro operativo Beni storici dell'Umbria	Frazione Santo Chiodo piano S1-T-1	LABORATORI	F	144	855		Indisponibile	REGIONE	€ 6.841.509,26	€ 6.767.071,47	Valore riferito al costo di costruzione	2012	
Spoletto	Pg	2138	DISCARICA S. ORSOLA F1	Frazione Uncinano Piano T-1	ALTRO	F	78	531		Indisponibile	REGIONE	€ 0,00	€ 0,00	Valutazione con rendita catastale	2013	

Conto Generale del Patrimonio 2015
PROSPETTO FABBRICATI

Comune	Provincia	Codice immobile	Denominazione del fabbricato	Indirizzo	Tipologia prevalente	Catasto	Fg	Part.IIa	Sub	Classificazione bene	Ente gestore	Valore del bene anno 2014	Valore del bene anno 2015	Criterio di valutazione	Anno valutazione	Note
Spoletto	Pg	2139	DISCARICA S. ORSOLA F2	Frazione Uncinano Piano T	ALTRO	F	78	532		Indisponibile	REGIONE	€ 25.704,00	€ 25.704,00	Valutazione con rendita catastale	2013	
Spoletto	Pg	2140	DISCARICA S. ORSOLA F3	Frazione Uncinano Piano T	ALTRO	F	78	535		Indisponibile	REGIONE	€ 17.892,00	€ 17.892,00	Valutazione con rendita catastale	2013	
Spoletto	Pg	2141	DISCARICA S. ORSOLA F4	Frazione Uncinano Piano T	UFFICI	F	78	547		Indisponibile	REGIONE	€ 31.723,65	€ 31.723,65	Valutazione con rendita catastale	2013	
Spoletto	Pg	2142	DISCARICA S. ORSOLA F5	Frazione Uncinano Piano T	BENE COMUNE NON CENSIBILE	F	78	549	1(549)	Indisponibile	REGIONE	€ 0,00	€ 0,00	Valutazione con rendita catastale	2013	
Spoletto	Pg	2142	DISCARICA S. ORSOLA F5	Frazione Uncinano Piano T	OPIFICIO	F	78	549	2(549)	Indisponibile	REGIONE	€ 7.308,00	€ 7.308,00	Valutazione con rendita catastale	2013	
Spoletto	Pg	2142	DISCARICA S. ORSOLA F5	Frazione Uncinano Piano T	OPIFICIO	F	78	549	3(549)	Indisponibile	REGIONE	€ 2.772,00	€ 2.772,00	Valutazione con rendita catastale	2013	
Spoletto	Pg	2358	MAGAZZINO/OFFICINA	Via Capezzano Piano T-1	RIPOSTIGLI-MAGAZZINI-DEPOSITI	F	132	504		Indisponibile	REGIONE		€ 528.060,00	Valore di acquisizione	2015	
Todi	Pg	2166	CASELLO CROCEFISSO KM 68,726	VOCABOLO PONTE NAIA piano: T-1	ALTRO	F	100	27		Demaniale	UMBRIA TPL E MOBILITA' S.p.A.	€ 54.132,71	€ 49.474,08	Valutazione sommaria	2007	
Todi	Pg	2159	CASELLO DI TODI 74+00	VOCABOLO CASELLO FERROVIARIO piano: T-1	ALTRO	F	157	22,23		Demaniale	UMBRIA TPL E MOBILITA' S.p.A.	€ 24.192,60	€ 22.110,60	Valutazione sommaria	2007	
Todi	Pg	2152	CASELLO FERROVIARIO CROCFISSO KM 61,348	VOCABOLO CASELLO FERROVIARIO piano: T-1;	ALTRO	F	28	44		Demaniale	UMBRIA TPL E MOBILITA' S.p.A.	€ 23.783,27	€ 21.736,50	Valutazione sommaria	2007	
Todi	Pg	2154	CASELLO FERROVIARIO KM 63,450	VOCABOLO PIAN DI PORTO I piano: T-1;	ALTRO	F	43	49		Demaniale	UMBRIA TPL E MOBILITA' S.p.A.	€ 57.746,07	€ 52.776,48	Valutazione sommaria	2007	
Todi	Pg	2150	CASELLO FERROVIARIO ROSCETO KM 75+622	VOCABOLO PONTE MATTONE piano: T-1;	ALTRO	F	158	61		Demaniale	UMBRIA TPL E MOBILITA' S.p.A.	€ 30.039,47	€ 27.454,30	Valutazione sommaria	2007	
Todi	Pg	2148	CASELLO KM 67,183	VOCABOLO CASELLO FERROVIARIO piano: T-1	ALTRO	F	75	19		Demaniale	UMBRIA TPL E MOBILITA' S.p.A.	€ 63.898,09	€ 61.362,00	Valutazione con rendita catastale	2011	
Todi	Pg	2149	CASELLO KM 77,319	VOCABOLO CASELLO FERROVIARIO piano: T-1	ALTRO	F	160	41		Demaniale	UMBRIA TPL E MOBILITA' S.p.A.	€ 53.364,87	€ 48.772,32	Valutazione sommaria	2007	
Todi	Pg	2157	CASELLO MOLINACCIO KM 72+100	VOCABOLO CAPPUCCINI piano: T-1	ALTRO	F	122	61		Demaniale	UMBRIA TPL E MOBILITA' S.p.A.	€ 23.889,42	€ 0,00			
Todi	Pg	2156	CASELLO MONTE VALIANO BASSO KM 71+26	Località Monte Valiano Basso SNC piano T - 1	ALTRO	F	121	26		Demaniale	UMBRIA TPL E MOBILITA' S.p.A.	€ 26.600,00	€ 26.600,00	Valutazione sommaria	2013	
Todi	Pg	2155	CASELLO MONTE VALIANO KM 70,088	VOCABOLO MONTEVALIANO piano: T-1	ALTRO	F	120	50		Demaniale	UMBRIA TPL E MOBILITA' S.p.A.	€ 24.492,96	€ 22.385,11	Valutazione sommaria	2007	

Conto Generale del Patrimonio 2015
PROSPETTO FABBRICATI

Comune	Provincia	Codice immobile	Denominazione del fabbricato	Indirizzo	Tipologia prevalente	Catasto	Fg	Part.IIa	Sub	Classificazione bene	Ente gestore	Valore del bene anno 2014	Valore del bene anno 2015	Criterio di valutazione	Anno valutazione	Note
Todi	Pg	2161	CASELLO PONTE RIO KM 65,835	Località Ponterio SNC piano T - 1	ALTRO	F	74	74		Demaniale	UMBRIA TPL E MOBILITA' S.p.A.	€ 25.759,33	€ 23.542,50	Valutazione sommaria	2007	
Todi	Pg	2158	CASELLO TODI KM 72,979	VOCABOLO CAPPUCCINI piano: T-1	ALTRO	F	141	55		Demaniale	UMBRIA TPL E MOBILITA' S.p.A.	€ 23.889,42	€ 21.833,51	Valutazione sommaria	2007	
Todi	Pg	2160	CASELLO TODI KM 74,800	VOCABOLO TRAPPOLA ALTA piano: T-1	ALTRO	F	157	43		Demaniale	UMBRIA TPL E MOBILITA' S.p.A.	€ 26.493,30	€ 24.213,30	Valutazione sommaria	2007	
Todi	Pg	2168	CC di Apparita di Quadro Km 26+600	Vocabolo Quadro n. 6 - SS 79 Bis Orvietana piano T	BENE COMUNE NON CENSIBILE	F	84	7	1(7)	Demaniale	REGIONE	€ 0,00	€ 0,00	Valutazione con rendita catastale	2010	
Todi	Pg	2168	CC di Apparita di Quadro Km 26+600	Vocabolo Quadro n. 6 - SS 79 Bis Orvietana piano T	ABITAZIONE	F	84	7	2(7)	Demaniale	REGIONE	€ 48.046,53	€ 44.926,56	Valutazione con rendita catastale	2010	
Todi	Pg	2168	CC di Apparita di Quadro Km 26+600	Vocabolo Quadro n. 6 - SS 79 Bis Orvietana piano T-1	ABITAZIONE	F	84	7	3(7)	Demaniale	REGIONE	€ 44.017,50	€ 41.159,16	Valutazione con rendita catastale	2010	
Todi	Pg	2169	CC di Pontecuti Km 36+150	Frazione Pontecuti N. 10 - SS 79 Bis Orvietana piano T	BENE COMUNE NON CENSIBILE	F	93	113	1(113)	Demaniale	PROVINCIA	€ 0,00	€ 0,00	Valutazione con rendita catastale	2010	
Todi	Pg	2169	CC di Pontecuti Km 36+150	Frazione Pontecuti N. 10 - SS 79 Bis Orvietana piano T	ABITAZIONE	F	93	113	2(113)	Demaniale	PROVINCIA	€ 56.370,04	€ 52.709,58	Valutazione con rendita catastale	2010	
Todi	Pg	2169	CC di Pontecuti Km 36+150	Frazione Pontecuti N. 10 - SS 79 Bis Orvietana piano T-1	ABITAZIONE	F	93	113	3(113)	Demaniale	PROVINCIA	€ 61.067,44	€ 57.101,94	Valutazione con rendita catastale	2010	
Todi	Pg	2040	MAGAZZINO DI PONTE RIO SS 79 BIS KM 45+450	Vocabolo Fornace piano T	MAGAZZINO	F	60	1207		Demaniale	PROVINCIA	€ 11.448,38	€ 10.704,96	Valutazione con rendita catastale	2010	
Todi	Pg	2167	Magazzino svincolo E 45 Km 13+750 - ex SS 397	Vocabolo Castello piano T	MAGAZZINO	F	28	640		Demaniale	REGIONE	€ 1.893,24	€ 1.770,30	Valutazione con rendita catastale	2010	
Todi	Pg	2153	PIAN DEI MORI ALTO KM 62,345	Voc. Pin dei Mori SNC piano T-1	ALTRO	F	29	80		Demaniale	UMBRIA TPL E MOBILITA' S.p.A.	€ 38.222,61	€ 34.933,20	Valutazione sommaria	2007	
Todi	Pg	2147	PIAN DI PORTO KM 64,871	Località Pian di Porto SNC piano T - 1	ALTRO	F	60	66		Demaniale	UMBRIA TPL E MOBILITA' S.p.A.	€ 53.861,70	€ 49.226,40	Valutazione sommaria	2007	
Todi	Pg	2151	STAZIONE DI ROSCETO KM 75,846	VOCABOLO PONTE MATTONE piano: T	ALTRO	F	158	63	2(63)	Demaniale	UMBRIA TPL E MOBILITA' S.p.A.	€ 11.816,96	€ 10.800,00	Valutazione sommaria	2008	
Todi	Pg	2151	STAZIONE DI ROSCETO KM 75,846	VOCABOLO PONTE MATTONE piano: S1-T-1	ABITAZIONE	F	158	63	3(63)	Demaniale	UMBRIA TPL E MOBILITA' S.p.A.	€ 36.270,41	€ 33.149,00	Valutazione sommaria	2008	
Todi	Pg	2151	STAZIONE DI ROSCETO KM 75,846	VOCABOLO PONTE MATTONE piano: T	BENE COMUNE NON CENSIBILE	F	158	63	1(63)	Demaniale	UMBRIA TPL E MOBILITA' S.p.A.	€ 0,00	€ 0,00	Valutazione sommaria	2008	
Todi	Pg	2165	STAZIONE PONTE NAIÀ KM 68,901	Voc. Ponte Naia SNC piano S1-T - 1	ALTRO	F	100	1105,11 07,29,30		Demaniale	UMBRIA TPL E MOBILITA' S.p.A.	€ 137.559,06	€ 125.720,82	Valutazione sommaria	2007	

Conto Generale del Patrimonio 2015
PROSPETTO FABBRICATI

Comune	Provincia	Codice immobile	Denominazione del fabbricato	Indirizzo	Tipologia prevalente	Catasto	Fg	Part.IIa	Sub	Classificazione bene	Ente gestore	Valore del bene anno 2014	Valore del bene anno 2015	Criterio di valutazione	Anno valutazione	Note
Todi	Pg	2162	STAZIONE PONTE RIO KM 66+118 - EX DORMITORIO F3	Località Ponterio piano 1	ABITAZIONE	F	74	76	1(76)	Demaniale	UMBRIA TPL E MOBILITA' S.p.A.	€ 36.698,23	€ 33.540,00	Valutazione sommaria	2007	
Todi	Pg	2162	STAZIONE PONTE RIO KM 66+118 - EX DORMITORIO F3	Località Ponterio piano T	MAGAZZINO	F	74	76	2(76)	Demaniale	UMBRIA TPL E MOBILITA' S.p.A.	€ 18.758,44	€ 17.144,10	Valutazione sommaria	2007	
Todi	Pg	2163	STAZIONE PONTE RIO KM 66+118 - F1	Località Ponterio piano S1-T-1	ABITAZIONE	F	74	86	4(86)	Demaniale	UMBRIA TPL E MOBILITA' S.p.A.	€ 55.343,75	€ 50.580,90	Valutazione sommaria	2007	
Todi	Pg	2163	STAZIONE PONTE RIO KM 66+118 - F1	Località Ponterio piano T	BENE COMUNE NON CENSIBILE	F	74	86	1(86)	Demaniale	UMBRIA TPL E MOBILITA' S.p.A.	€ 0,00	€ 0,00	Valutazione sommaria	2007	
Todi	Pg	2163	STAZIONE PONTE RIO KM 66+118 - F1	Località Ponterio piano T	ALTRO	F	74	664,667,86	1(664), 1(667), 2(86)	Demaniale	UMBRIA TPL E MOBILITA' S.p.A.	€ 46.081,68	€ 42.115,92	Valutazione sommaria	2007	
Todi	Pg	2163	STAZIONE PONTE RIO KM 66+118 - F1	Località Ponterio piano T	NEGOZIO	F	74	86	3(86)	Demaniale	UMBRIA TPL E MOBILITA' S.p.A.	€ 50.812,93	€ 46.440,00	Valutazione sommaria	2007	
Todi	Pg	2164	STAZIONE PONTE RIO KM 66+118 - MAGAZZINO F2	Località Ponterio piano T	MAGAZZINO	F	74	84	1(84)	Demaniale	UMBRIA TPL E MOBILITA' S.p.A.	€ 19.760,58	€ 18.060,00	Valutazione sommaria	2007	
Todi	Pg	2173	Ex Essiccatoio Zona Industriale di Pantalla	Frazione Pantalla Via Case Basse snc piano T	RUDERE	F	2	832		Disponibile	REGIONE	€ 23.429,92	€ 22.500,00	Valutazione sommaria	2011	
Todi	Pg	1448	PARCO TECNOLOGICO AGROALIMENTARE DELL'UMBRIA - F1 UFFICI - I AP	Fraz. Pantalla piano T - 1	LABORATORI	F	5	441		Indisponibile	REGIONE	€ 3.681.811,72	€ 3.364.957,42	Valutazione sommaria	2005	
Trevi	Pg	2331	BACINO RACCOLTA ACQUE	l'immobile è denominato BACINO RACCOLTA ACQUE TREVÌ	SERBATOIO	T	42	174		Demaniale	AGENZIA FORESTALE REGIONALE	€ 139.068,36	€ 127.100,23	Valutazione con rendita catastale	2007	
Trevi	Pg	2129	VOCABOLO CASINO	Via Clitunno snc piano T	BENE COMUNE NON CENSIBILE	F	41	1258	1(1258)	Demaniale	AGENZIA FORESTALE REGIONALE	€ 0,00	€ 0,00	Valutazione con rendita catastale	2011	
Trevi	Pg	2129	VOCABOLO CASINO	Via Clitunno snc piano T	ALTRO	F	41	1258	2(1258)	Demaniale	AGENZIA FORESTALE REGIONALE	€ 113.100,93	€ 108.612,00	Valutazione con rendita catastale	2011	
Trevi	Pg	2129	VOCABOLO CASINO	Via Clitunno snc piano T	OPIFICIO	F	41	1258	3(1258)	Demaniale	AGENZIA FORESTALE REGIONALE	€ 11.546,27	€ 11.088,00	Valutazione con rendita catastale	2011	
Trevi	Pg	2359	Ovile	Vocabolo Rio Secco Piano T	RICOVERO ANIMALI	F	31	540		Indisponibile	REGIONE		€ 38.880,00	Valore di acquisizione	2015	
Trevi	Pg	284	VIVAIO SAN MARTINO	Via del Vivaio SNC piano T	MAGAZZINO	F	27	1805		Indisponibile	AGENZIA FORESTALE REGIONALE	€ 46.198,35	€ 46.198,35	Valutazione sommaria	2013	
Tuoro Sul Trasimeno	Pg	2133	IMMOBILE IMPIANTO IRRIGAZIONE	Loc. La Mariotella piano 1S-T	ALTRO	F	17	1533		Demaniale	AGENZIA FORESTALE REGIONALE	€ 9.705,60	€ 9.600,00	Valutazione con rendita catastale	2012	

Conto Generale del Patrimonio 2015
PROSPETTO FABBRICATI

Comune	Provincia	Codice immobile	Denominazione del fabbricato	Indirizzo	Tipologia prevalente	Catasto	Fg	Part.IIa	Sub	Classificazione bene	Ente gestore	Valore del bene anno 2014	Valore del bene anno 2015	Criterio di valutazione	Anno valutazione	Note
Tuoro Sul Trasimeno	Pg	2134	IMMOBILE IMPIANTO IRRIGAZIONE	Loc. Punta Navaccia piano T-1	ALTRO	F	26	1573		Demaniale	AGENZIA FORESTALE REGIONALE	€ 160.546,80	€ 158.800,00	Valutazione con rendita catastale	2012	
Tuoro Sul Trasimeno	Pg	2135	IMMOBILE IMPIANTO IRRIGAZIONE	Loc. Ca di Giano piano T-1	ALTRO	F	7	654		Demaniale	PROVINCIA	€ 340.974,91	€ 337.265,00	Valutazione con rendita catastale	2012	
Tuoro Sul Trasimeno	Pg	443	ISOLA MAGGIORE - MAGAZZINO	Via Guglielmi n. 8 piano T	MAGAZZINO	F	29	36	2(36)	Demaniale	PROVINCIA	€ 3.460,01	€ 3.162,24	Valutazione sommaria	2006	
Tuoro Sul Trasimeno	Pg	2333	PORTO LACUALE ISOLA MAGGIORE	ISOLA MAGGIORE	ALTRO	T	29	163		Demaniale	PROVINCIA	€ 138.400,58	€ 126.489,92	Valutazione con rendita catastale	2007	
Tuoro Sul Trasimeno	Pg	2332	PORTO LACUALE NAVACCIA	Loc. Navaccia	ALTRO	T	25	102		Demaniale	PROVINCIA	€ 138.400,58	€ 126.489,92	Valutazione con rendita catastale	2007	
Umbertide	Pg	2176	BADIA SAN CASSIANO KM 8,345	Località San Cassiano SNC piano: T-1	ABITAZIONE	F	9	16	1(16), 2(16), 3(16), 4(16)	Demaniale	UMBRIA TPL E MOBILITA' S.p.A.	€ 39.001,74	€ 35.645,28	Valutazione sommaria	2007	
Umbertide	Pg	2183	CASELLO LOC. BUZZACCHERO KM 0,940	Via Buzzacchero SNC piano T-1	ALTRO	F	74	116		Demaniale	UMBRIA TPL E MOBILITA' S.p.A.	€ 52.316,99	€ 47.814,62	Valutazione sommaria	2007	
Umbertide	Pg	2190	CASELLO MONTECORONA KM 2,590	Località Montecorona n. 580 piano S1-T-1	ALTRO	F	85	56,903		Demaniale	UMBRIA TPL E MOBILITA' S.p.A.	€ 75.191,84	€ 68.720,88	Valutazione sommaria	2007	
Umbertide	Pg	2191	CASELLO MONTECORONA KM 4,374	Località Montecorona n. SNC piano T-1	ALTRO	F	103	11,902		Demaniale	UMBRIA TPL E MOBILITA' S.p.A.	€ 40.509,19	€ 37.023,00	Valutazione sommaria	2007	
Umbertide	Pg	2189	LOC. MONTECORONA	Località Montecorona n. 580 piano S1-T-1	ALTRO	F	85	182,90,96		Demaniale	UMBRIA TPL E MOBILITA' S.p.A.	€ 84.049,66	€ 76.816,40	Valutazione sommaria	2007	
Umbertide	Pg	2177	LOC. MONTECORONA KM 5,228	Località Montecorona n. SNC piano T-1	ALTRO	F	124	1		Demaniale	UMBRIA TPL E MOBILITA' S.p.A.	€ 67.231,15	€ 61.445,28	Valutazione sommaria	2007	
Umbertide	Pg	2179	LOC. PAMPANELLA	Località Pampanella SNC piano T-1	ALTRO	F	151	11		Demaniale	UMBRIA TPL E MOBILITA' S.p.A.	€ 56.306,37	€ 0,00	Valutazione sommaria	2007	
Umbertide	Pg	2184	MAGAZZINO VIA BUZZACCHERO	Via Buzzacchero SNC piano T	MAGAZZINO	F	84	81		Demaniale	UMBRIA TPL E MOBILITA' S.p.A.	€ 1.225,16	€ 1.119,72	Valutazione sommaria	2007	
Umbertide	Pg	2178	MONTECASTELLI KM 5,358	Frazione Montecastelli SNC piano T - 1	ALTRO	F	13	163,164, 165,166, 267		Demaniale	UMBRIA TPL E MOBILITA' S.p.A.	€ 92.479,53	€ 84.520,80	Valutazione sommaria	2007	
Umbertide	Pg	2175	MONTECASTELLI KM 6,787	Frazione Montecastelli SNC piano T - 1	ALTRO	F	12	2	1(2), 2(2)	Demaniale	UMBRIA TPL E MOBILITA' S.p.A.	€ 57.427,08	€ 52.484,94	Valutazione sommaria	2007	
Umbertide	Pg	2181	NICCONI KM 3,688	Località Niccone SNC piano T - 1	MAGAZZINO	F	28	178		Demaniale	UMBRIA TPL E MOBILITA' S.p.A.	€ 988,03	€ 903,00	Valutazione sommaria	2007	
Umbertide	Pg	2180	NICCONI KM 3,688 F1	Località Niccone SNC piano T - 1	ALTRO	F	28	173,903		Demaniale	UMBRIA TPL E MOBILITA' S.p.A.	€ 83.158,18	€ 76.001,64	Valutazione sommaria	2007	

Conto Generale del Patrimonio 2015
PROSPETTO FABBRICATI

Comune	Provincia	Codice immobile	Denominazione del fabbricato	Indirizzo	Tipologia prevalente	Catasto	Fg	Part.IIa	Sub	Classificazione bene	Ente gestore	Valore del bene anno 2014	Valore del bene anno 2015	Criterio di valutazione	Anno valutazione	Note
Umbertide	Pg	2192	PIERANTONIO KM 6,948	Località ' Pierantonio SNC piano T-1	ALTRO	F	151	79,905		Demaniale	UMBRIA TPL E MOBILITA' S.p.A.	€ 60.820,25	€ 55.586,10	Valutazione sommaria	2007	
Umbertide	Pg	2006	PIERANTONIO KM 7,135	Località ' Pierantonio SNC piano S1-T-1	ALTRO	F	152	129,221,229		Demaniale	UMBRIA TPL E MOBILITA' S.p.A.	€ 92.392,58	€ 84.441,34	Valutazione sommaria	2007	
Umbertide	Pg	2187	STAZIONE DI UMBERTIDE	Piazza Antonio Gramsci n.25 piano T-1	ABITAZIONE	F	59	297	2(297)	Demaniale	UMBRIA TPL E MOBILITA' S.p.A.	€ 114.645,26	€ 104.778,96	Valutazione sommaria	2007	
Umbertide	Pg	2185	STAZIONE DI UMBERTIDE - STAZIONE	Piazza Antonio Gramsci n.25 piano T-1-2-3	STAZIONE	F	59,73	290,293,294,297,300,312	1(290),1(297)	Demaniale	UMBRIA TPL E MOBILITA' S.p.A.	€ 2.304.338,77	€ 2.212.880,42	Valutazione sommaria	2011	
Umbertide	Pg	2185	STAZIONE DI UMBERTIDE - STAZIONE	Piazza Antonio Gramsci n.25 piano T-1	ABITAZIONE	F	59	290	2(290)	Demaniale	UMBRIA TPL E MOBILITA' S.p.A.	€ 104.335,88	€ 95.356,80	Valutazione sommaria	2007	
Umbertide	Pg	2188	STAZIONE DI UMBERTIDE-Bar	Via Giuseppe Garibaldi n . 24 piano S1-T	NEGOZI	F	59	291		Demaniale	UMBRIA TPL E MOBILITA' S.p.A.	€ 182.113,53	€ 166.440,96	Valutazione sommaria	2007	
Umbertide	Pg	2182	VOC. BAGNO KM 2,025	Località Romeggio SNC piano T - 1	ALTRO	F	57	46,47	1(46),2(46)	Demaniale	UMBRIA TPL E MOBILITA' S.p.A.	€ 60.879,53	€ 55.640,28	Valutazione sommaria	2007	
Umbertide	Pg	2174	VOC. RANCHI DEL NESTORE KM 9,855	Viale Ranchi SNC piano T - 1	ALTRO	F	2	129,173,174		Demaniale	UMBRIA TPL E MOBILITA' S.p.A.	€ 55.284,46	€ 50.526,72	Valutazione sommaria	2007	
Umbertide	Pg	2350	CAICOCCI - Locale Acquedotto Fg 114	Voc. Caicocci piano S-1	SERBATOIO	F	114	539		Disponibile	REGIONE		€ 0,00	Perizia di stima	2015	
Umbertide	Pg	2352	CAICOCCI - Locale Acquedotto Fg 115	Voc. Caicocci piano S-1	SERBATOIO	F	115	556		Disponibile	REGIONE		€ 0,00	Perizia di stima	2015	
Umbertide	Pg	2354	CAICOCCI - Locale Acquedotto Fg 115 P.IIa 117 Sub 6	Voc. Caicocci piano S-1	SERBATOIO	F	115	117	6(117)	Disponibile	REGIONE		€ 0,00	Perizia di stima	2015	
Umbertide	Pg	2355	CAICOCCI - Locale Acquedotto Fg 132	Voc. Caicocci piano S-1	SERBATOIO	F	132	550		Disponibile	REGIONE		€ 0,00	Perizia di stima	2015	
Umbertide	Pg	2353	CAICOCCI - Locale Acquedotto Fg 133	Voc. Caicocci piano S-1	SERBATOIO	F	133	553		Disponibile	REGIONE		€ 0,00	Perizia di stima	2015	
Umbertide	Pg	598	CAICOCCI Caibassi I - F13 ABITAZIONE RURALE	Loc. Preggio-Voc. Caibassi piano T	BENE COMUNE NON CENSIBILE	F	114	105	1(105)	Disponibile	REGIONE	€ 276.849,56	€ 0,00	Perizia di stima	2015	
Umbertide	Pg	598	CAICOCCI Caibassi I - F13 ABITAZIONE RURALE	Loc. Preggio-Voc. Caibassi piano T - 1	ABITAZIONE RURALE	F	114	105	2(105)	Disponibile	REGIONE	€ 0,00	€ 0,00	Perizia di stima	2015	
Umbertide	Pg	601	CAICOCCI Caibassi II - F14 MAGAZZINO	Loc. Preggio-Voc. Caibassi piano T	ANNESSO	F	114	105	3(105)	Disponibile	REGIONE	€ 0,00	€ 0,00	Perizia di stima	2015	
Umbertide	Pg	2067	CAICOCCI Caisanti I - F 15 ABITAZIONE RURALE	Voc. Caicocci piano T	BENE COMUNE NON CENSIBILE	F	115	117	1(117)	Disponibile	REGIONE	€ 481.282,77	€ 0,00	Perizia di stima	2015	
Umbertide	Pg	2067	CAICOCCI Caisanti I - F 15 ABITAZIONE RURALE	Voc. Caicocci piano 1	ABITAZIONE RURALE	F	115	117	3(117)	Disponibile	REGIONE	€ 0,00	€ 0,00	Perizia di stima	2015	

Conto Generale del Patrimonio 2015
PROSPETTO FABBRICATI

Comune	Provincia	Codice immobile	Denominazione del fabbricato	Indirizzo	Tipologia prevalente	Catasto	Fg	Part.IIa	Sub	Classificazione bene	Ente gestore	Valore del bene anno 2014	Valore del bene anno 2015	Criterio di valutazione	Anno valutazione	Note
Umbertide	Pg	2067	CAICOCCI Caisanti I - F 15 ABITAZIONE RURALE	Voc. Caicocci piano T	ABITAZIONE RURALE	F	115	117	2(117)	Disponibile	REGIONE	€ 0,00	€ 0,00	Perizia di stima	2015	
Umbertide	Pg	2068	CAICOCCI Caisanti II - F 16 ABITAZIONE RURALE	Voc. Caicocci piano T1	ABITAZIONE RURALE	F	115	117	4(117)	Disponibile	REGIONE	€ 0,00	€ 0,00	Perizia di stima	2015	
Umbertide	Pg	568	CAICOCCI Dependance - F 4 ABITAZIONE RURALE	Voc. Caicocci piano T	ABITAZIONE RURALE	F	133	21	2(21)	Disponibile	REGIONE	€ 114.320,45	€ 0,00	Perizia di stima	2015	
Umbertide	Pg	568	CAICOCCI Dependance - F 4 ABITAZIONE RURALE	Voc. Caicocci piano T	BENE COMUNE NON CENSIBILE	F	133	21	1(21)	Disponibile	REGIONE	€ 0,00	€ 0,00	Perizia di stima	2015	
Umbertide	Pg	568	CAICOCCI Dependance - F 4 ABITAZIONE RURALE	Voc. Caicocci piano T	ABITAZIONE RURALE	F	133	21	3(21)	Disponibile	REGIONE	€ 0,00	€ 0,00	Perizia di stima	2015	
Umbertide	Pg	921	CAICOCCI Ex Casa Colonica - F 2 ABITAZIONE RURALE	Voc. Caicocci piano 1	ABITAZIONE RURALE	F	133	24	5(24)	Disponibile	REGIONE	€ 0,00	€ 0,00	Perizia di stima	2015	
Umbertide	Pg	921	CAICOCCI Ex Casa Colonica - F 2 ABITAZIONE RURALE	Voc. Caicocci	CENTRALE TERMICA	F	133	24	3(24)	Disponibile	REGIONE	€ 0,00	€ 0,00	Perizia di stima	2015	
Umbertide	Pg	921	CAICOCCI Ex Casa Colonica - F 2 ABITAZIONE RURALE	Voc. Caicocci piano T	ABITAZIONE RURALE	F	133	24	4(24)	Disponibile	REGIONE	€ 390.331,69	€ 0,00	Perizia di stima	2015	
Umbertide	Pg	921	CAICOCCI Ex Casa Colonica - F 2 ABITAZIONE RURALE	Voc. Caicocci	CENTRALE TERMICA	F	133	24	2(24)	Disponibile	REGIONE	€ 0,00	€ 0,00	Perizia di stima	2015	
Umbertide	Pg	921	CAICOCCI Ex Casa Colonica - F 2 ABITAZIONE RURALE	Voc. Caicocci	TERRENO	F	133	24	1(24)	Disponibile	REGIONE	€ 0,00	€ 0,00	Perizia di stima	2015	
Umbertide	Pg	593	CAICOCCI Fattoria F1 - ABITAZIONE RURALE	Voc. Caicocci piano 2	ABITAZIONE	F	133	23	5(23)	Disponibile	REGIONE	€ 0,00	€ 0,00	Perizia di stima	2015	
Umbertide	Pg	593	CAICOCCI Fattoria F1 - ABITAZIONE RURALE	Voc. Caicocci piano 1	ABITAZIONE	F	133	23	3(23)	Disponibile	REGIONE	€ 0,00	€ 0,00	Perizia di stima	2015	
Umbertide	Pg	593	CAICOCCI Fattoria F1 - ABITAZIONE RURALE	Voc. Caicocci piano 2	ABITAZIONE	F	133	23	6(23)	Disponibile	REGIONE	€ 0,00	€ 0,00	Perizia di stima	2015	
Umbertide	Pg	593	CAICOCCI Fattoria F1 - ABITAZIONE RURALE	Voc. Caicocci piano T	ABITAZIONE	F	133	23	2(23)	Disponibile	REGIONE	€ 0,00	€ 0,00	Perizia di stima	2015	
Umbertide	Pg	593	CAICOCCI Fattoria F1 - ABITAZIONE RURALE	Voc. Caicocci	SCALE COMUNI	F	133	23	1(23)	Disponibile	REGIONE	€ 530.547,93	€ 3.900.000,00	Perizia di stima	2015	
Umbertide	Pg	593	CAICOCCI Fattoria F1 - ABITAZIONE RURALE	Voc. Caicocci piano 2	ABITAZIONE	F	133	23	4(23)	Disponibile	REGIONE	€ 0,00	€ 0,00	Perizia di stima	2015	
Umbertide	Pg	2073	CAICOCCI Fienile - F 20 Annesso Rurale	Voc. Caicocci Snc piano T	FIENILE	F	133	543		Disponibile	REGIONE	€ 24.338,88	€ 0,00	Perizia di stima	2015	
Umbertide	Pg	2049	CAICOCCI Impianti Sportivi - F 7	Località Palazzetto Nese snc piano 1	ALTRO	F	115	535		Disponibile	REGIONE	€ 518.647,49	€ 0,00	Perizia di stima	2015	
Umbertide	Pg	2072	CAICOCCI Legnaia - F 17 ANNESSE RURALE	Voc. Caicocci Snc piano T	RIPOSTIGLI- MAGAZZINI-DEPOSITI	F	133	541		Disponibile	REGIONE	€ 19.742,74	€ 0,00	Perizia di stima	2015	

Conto Generale del Patrimonio 2015
PROSPETTO FABBRICATI

Comune	Provincia	Codice immobile	Denominazione del fabbricato	Indirizzo	Tipologia prevalente	Catasto	Fg	Part.IIa	Sub	Classificazione bene	Ente gestore	Valore del bene anno 2014	Valore del bene anno 2015	Criterio di valutazione	Anno valutazione	Note
Umbertide	Pg	923	CAICOCCI Magazzino - F 5 NEGOZIO	Voc. Caicocci piano T - 1	MAGAZZINO	F	133	24	7(24)	Disponibile	REGIONE	€ 0,00	€ 0,00	Perizia di stima	2015	
Umbertide	Pg	923	CAICOCCI Magazzino - F 5 NEGOZIO	Voc. Caicocci piano T	MAGAZZINO	F	133	24	6(24)	Disponibile	REGIONE	€ 100.539,98	€ 0,00	Perizia di stima	2015	
Umbertide	Pg	571	CAICOCCI Molino - F 3 ABITAZIONE RURALE	Voc. Caicocci	ABITAZIONE	F	133	24,25	12(24), 8(25)	Disponibile	REGIONE	€ 0,00	€ 0,00	Perizia di stima	2015	
Umbertide	Pg	571	CAICOCCI Molino - F 3 ABITAZIONE RURALE	Voc. Caicocci piano 1	ABITAZIONE RURALE	F	133	25	6(25)	Disponibile	REGIONE	€ 0,00	€ 0,00	Perizia di stima	2015	
Umbertide	Pg	571	CAICOCCI Molino - F 3 ABITAZIONE RURALE	Voc. Caicocci piano T	NEGOZIO	F	133	25	9(25)	Disponibile	REGIONE	€ 0,00	€ 0,00	Perizia di stima	2015	
Umbertide	Pg	571	CAICOCCI Molino - F 3 ABITAZIONE RURALE	Voc. Caicocci piano 1	BENE COMUNE NON CENSIBILE	F	133	25	7(25)	Disponibile	REGIONE	€ 375.552,15	€ 0,00	Perizia di stima	2015	
Umbertide	Pg	571	CAICOCCI Molino - F 3 ABITAZIONE RURALE	Voc. Caicocci piano 1	ABITAZIONE RURALE	F	133	25	5(25)	Disponibile	REGIONE	€ 0,00	€ 0,00	Perizia di stima	2015	
Umbertide	Pg	560	CAICOCCI Montoni I - F 10 RISTORANTE-ABITAZIONE RURALE	Voc. Caicocci piano 1	ABITAZIONE RURALE	F	114	117	11(117)	Disponibile	REGIONE	€ 0,00	€ 0,00	Perizia di stima	2015	
Umbertide	Pg	560	CAICOCCI Montoni I - F 10 RISTORANTE-ABITAZIONE RURALE	Voc. Caicocci piano 3 - 4	ABITAZIONE RURALE	F	114	117	9(117)	Disponibile	REGIONE	€ 0,00	€ 0,00	Perizia di stima	2015	
Umbertide	Pg	560	CAICOCCI Montoni I - F 10 RISTORANTE-ABITAZIONE RURALE	Voc. Caicocci piano 1	ABITAZIONE RURALE	F	114	117	5(117)	Disponibile	REGIONE	€ 0,00	€ 0,00	Perizia di stima	2015	
Umbertide	Pg	560	CAICOCCI Montoni I - F 10 RISTORANTE-ABITAZIONE RURALE	Voc. Caicocci piano 1	CENTRALE TERMICA	F	114	117	3(117)	Disponibile	REGIONE	€ 0,00	€ 0,00	Perizia di stima	2015	
Umbertide	Pg	560	CAICOCCI Montoni I - F 10 RISTORANTE-ABITAZIONE RURALE	Voc. Caicocci piano 1	ABITAZIONE RURALE	F	114	117	6(117)	Disponibile	REGIONE	€ 0,00	€ 0,00	Perizia di stima	2015	
Umbertide	Pg	560	CAICOCCI Montoni I - F 10 RISTORANTE-ABITAZIONE RURALE	Voc. Caicocci piano 1	BENE COMUNE NON CENSIBILE	F	114	117	1(117)	Disponibile	REGIONE	€ 1.331.606,41	€ 0,00	Perizia di stima	2015	
Umbertide	Pg	560	CAICOCCI Montoni I - F 10 RISTORANTE-ABITAZIONE RURALE	Voc. Caicocci piano 2	ABITAZIONE RURALE	F	114	117	8(117)	Disponibile	REGIONE	€ 0,00	€ 0,00	Perizia di stima	2015	
Umbertide	Pg	560	CAICOCCI Montoni I - F 10 RISTORANTE-ABITAZIONE RURALE	Voc. Caicocci piano 1	SALE COMUNI	F	114	117	2(117)	Disponibile	REGIONE	€ 0,00	€ 0,00	Perizia di stima	2015	
Umbertide	Pg	560	CAICOCCI Montoni I - F 10 RISTORANTE-ABITAZIONE RURALE	Voc. Caicocci piano T	ABITAZIONE RURALE	F	114	117	13(117)	Disponibile	REGIONE	€ 0,00	€ 0,00	Perizia di stima	2015	
Umbertide	Pg	560	CAICOCCI Montoni I - F 10 RISTORANTE-ABITAZIONE RURALE	Voc. Caicocci piano 2	ABITAZIONE RURALE	F	114	117	7(117)	Disponibile	REGIONE	€ 0,00	€ 0,00	Perizia di stima	2015	
Umbertide	Pg	919	CAICOCCI Montoni I Magazzino - F 11 MAGAZZINO	Voc. Caicocci piano T	MAGAZZINO	F	114	117	12(117)	Disponibile	REGIONE	€ 0,00	€ 0,00	Perizia di stima	2015	
Umbertide	Pg	929	CAICOCCI Montoni II - F 12 ABITAZIONE RURALE	Voc. Caicocci piano 12	ABITAZIONE RURALE	F	114	98	3(98)	Disponibile	REGIONE	€ 0,00	€ 0,00	Perizia di stima	2015	

Conto Generale del Patrimonio 2015
PROSPETTO FABBRICATI

Comune	Provincia	Codice immobile	Denominazione del fabbricato	Indirizzo	Tipologia prevalente	Catasto	Fg	Part.IIa	Sub	Classificazione bene	Ente gestore	Valore del bene anno 2014	Valore del bene anno 2015	Criterio di valutazione	Anno valutazione	Note
Umbertide	Pg	929	CAICOCCI Montoni II - F 12 ABITAZIONE RURALE	Voc. Caicocci piano T1	ABITAZIONE RURALE	F	114	98	2(98)	Disponibile	REGIONE	€ 0,00	€ 0,00	Perizia di stima	2015	
Umbertide	Pg	929	CAICOCCI Montoni II - F 12 ABITAZIONE RURALE	Voc. Caicocci piano T1	BENE COMUNE NON CENSIBILE	F	114	98	1(98)	Disponibile	REGIONE	€ 270.453,13	€ 0,00	Perizia di stima	2015	
Umbertide	Pg	912	CAICOCCI Palazzetto - F 18 ABITAZIONE RURALE	Voc. Caicocci piano T1	ABITAZIONE RURALE	F	115	152	2(152)	Disponibile	REGIONE	€ 0,00	€ 0,00	Perizia di stima	2015	
Umbertide	Pg	912	CAICOCCI Palazzetto - F 18 ABITAZIONE RURALE	Voc. Caicocci	ABITAZIONE RURALE	F	115	152	4(152)	Disponibile	REGIONE	€ 0,00	€ 0,00	Perizia di stima	2015	
Umbertide	Pg	912	CAICOCCI Palazzetto - F 18 ABITAZIONE RURALE	Voc. Caicocci piano T1	BENE COMUNE NON CENSIBILE	F	115	152	1(152)	Disponibile	REGIONE	€ 545.113,89	€ 0,00	Perizia di stima	2015	
Umbertide	Pg	912	CAICOCCI Palazzetto - F 18 ABITAZIONE RURALE	Voc. Caicocci piano T	ABITAZIONE RURALE	F	115	152	5(152)	Disponibile	REGIONE	€ 0,00	€ 0,00	Perizia di stima	2015	
Umbertide	Pg	912	CAICOCCI Palazzetto - F 18 ABITAZIONE RURALE	Voc. Caicocci piano 1	ABITAZIONE RURALE	F	115	152	3(152)	Disponibile	REGIONE	€ 0,00	€ 0,00	Perizia di stima	2015	
Umbertide	Pg	394	CAICOCCI Penna I - F 8 ABITAZIONE RURALE	Voc. Caicocci piano 1	ABITAZIONE RURALE	F	132	53	5(53)	Disponibile	REGIONE	€ 0,00	€ 0,00	Perizia di stima	2015	
Umbertide	Pg	394	CAICOCCI Penna I - F 8 ABITAZIONE RURALE	Voc. Caicocci piano T	ABITAZIONE RURALE	F	132	53	4(53)	Disponibile	REGIONE	€ 0,00	€ 0,00	Perizia di stima	2015	
Umbertide	Pg	394	CAICOCCI Penna I - F 8 ABITAZIONE RURALE	Voc. Caicocci piano T1	ABITAZIONE RURALE	F	132	53	3(53)	Disponibile	REGIONE	€ 0,00	€ 0,00	Perizia di stima	2015	
Umbertide	Pg	394	CAICOCCI Penna I - F 8 ABITAZIONE RURALE	Voc. Caicocci piano T1	BENE COMUNE NON CENSIBILE	F	132	53	1(53)	Disponibile	REGIONE	€ 482.353,05	€ 0,00	Perizia di stima	2015	
Umbertide	Pg	394	CAICOCCI Penna I - F 8 ABITAZIONE RURALE	Voc. Caicocci piano S1	RIPOSTIGLI-MAGAZZINI-DEPOSITI	F	132	53	6(53)	Disponibile	REGIONE	€ 0,00	€ 0,00	Perizia di stima	2015	
Umbertide	Pg	394	CAICOCCI Penna I - F 8 ABITAZIONE RURALE	Voc. Caicocci piano T1	ABITAZIONE RURALE	F	132	53	2(53)	Disponibile	REGIONE	€ 0,00	€ 0,00	Perizia di stima	2015	
Umbertide	Pg	394	CAICOCCI Penna I - F 8 ABITAZIONE RURALE	Voc. Caicocci piano T1	BENE COMUNE NON CENSIBILE	F	132	53	8(53)	Disponibile	REGIONE	€ 0,00	€ 0,00	Perizia di stima	2015	
Umbertide	Pg	394	CAICOCCI Penna I - F 8 ABITAZIONE RURALE	Voc. Caicocci piano T1	BENE COMUNE NON CENSIBILE	F	132	53	9(53)	Disponibile	REGIONE	€ 0,00	€ 0,00	Perizia di stima	2015	
Umbertide	Pg	2054	CAICOCCI Penna II - F9 ABITAZIONE RURALE	Voc. Caicocci piano T	ABITAZIONE RURALE	F	132	53	7(53)	Disponibile	REGIONE	€ 0,00	€ 0,00	Perizia di stima	2015	
Umbertide	Pg	925	CAICOCCI Rimessa - F 6 ABITAZIONE RURALE	Voc. Caicocci piano T	ABITAZIONE RURALE	F	133	24	9(24)	Disponibile	REGIONE	€ 0,00	€ 0,00	Perizia di stima	2015	
Umbertide	Pg	925	CAICOCCI Rimessa - F 6 ABITAZIONE RURALE	Voc. Caicocci piano T	ABITAZIONE RURALE	F	133	24	8(24)	Disponibile	REGIONE	€ 102.661,03	€ 0,00	Perizia di stima	2015	
Umbertide	Pg	2074	CAICOCCI Stalla - F 19 Ricovero Animali	VIA MADONNA DEL SODO PREGGIO piano T	STALLA	F	133	545		Disponibile	REGIONE	€ 395.211,66	€ 0,00	Perizia di stima	2015	

Conto Generale del Patrimonio 2015
PROSPETTO FABBRICATI

Comune	Provincia	Codice immobile	Denominazione del fabbricato	Indirizzo	Tipologia prevalente	Catasto	Fg	Part.IIa	Sub	Classificazione bene	Ente gestore	Valore del bene anno 2014	Valore del bene anno 2015	Criterio di valutazione	Anno valutazione	Note
Acquasparta	Tr	1509	CASELLO FERROVIARIO KM 84+692 e KM 86+28	VIA TIBERINA piano: T-1	ALTRO	F	13,32,4	72,185,5	1(72), 1(185), 1(5)	Demaniale	UMBRIA TPL E MOBILITA' S.p.A.	€ 112.338,91	€ 102.671,10	Valutazione sommaria	2007	
Acquasparta	Tr	1520	CASELLO FERROVIARIO KM 87+613 - F1	VIA GUGLIELMO MARCONI piano: T-1	ALTRO	F	42	132	1(132)	Demaniale	UMBRIA TPL E MOBILITA' S.p.A.	€ 54.025,43	€ 49.376,04	Valutazione sommaria	2007	
Acquasparta	Tr	1522	CASELLO FERROVIARIO KM 88+955 - F1	LOCALITA' ACQUASPARTA CAMPAGNA n. 212 piano: T-1;	ABITAZIONE	F	50	48		Demaniale	UMBRIA TPL E MOBILITA' S.p.A.	€ 36.813,97	€ 33.645,78	Valutazione sommaria	2007	
Acquasparta	Tr	2081	FCU - VIA MARCONI km 87,613	VIA GUGLIELMO MARCONI SNC piano: T	ALTRO	F	41	880		Demaniale	UMBRIA TPL E MOBILITA' S.p.A.	€ 9.794,30	€ 9.158,29	Valutazione con rendita catastale	2010	
Acquasparta	Tr	2118	STAZIONE FERROVIARIA VIA MARCONI KM 87+005	VIA GUGLIELMO MARCONI SNC piano: T;	MAGAZZINO	F	41	881		Demaniale	UMBRIA TPL E MOBILITA' S.p.A.	€ 16.756,97	€ 15.314,88	Valutazione sommaria	2007	
Acquasparta	Tr	2118	STAZIONE FERROVIARIA VIA MARCONI KM 87+005	VIA GUGLIELMO MARCONI SNC piano: S1-T-1	ABITAZIONE	F	41	467	3(467)	Demaniale	UMBRIA TPL E MOBILITA' S.p.A.	€ 83.409,42	€ 76.231,26	Valutazione sommaria	2007	
Acquasparta	Tr	2118	STAZIONE FERROVIARIA VIA MARCONI KM 87+005	VIA GUGLIELMO MARCONI SNC piano: T	UFFICI	F	41	467	2(467)	Demaniale	UMBRIA TPL E MOBILITA' S.p.A.	€ 28.991,50	€ 27.108,90	Valutazione sommaria	2010	
Acquasparta	Tr	2118	STAZIONE FERROVIARIA VIA MARCONI KM 87+005	VIA GUGLIELMO MARCONI SNC piano: T-1	STAZIONE	F	41	133,141, 466,467, 807,879	2(133), 2(141), 2(466), 4(467).	Demaniale	UMBRIA TPL E MOBILITA' S.p.A.	€ 139.578,63	€ 130.514,90	Valutazione sommaria	2010	
Acquasparta	Tr	2118	STAZIONE FERROVIARIA VIA MARCONI KM 87+005	VIA GUGLIELMO MARCONI SNC piano: T-1	ABITAZIONE	F	41	208	2(208)	Demaniale	UMBRIA TPL E MOBILITA' S.p.A.	€ 37.051,09	€ 33.862,50	Valutazione sommaria	2007	
Acquasparta	Tr	2118	STAZIONE FERROVIARIA VIA MARCONI KM 87+005	VIA GUGLIELMO MARCONI SNC piano: T	MAGAZZINO	F	41	465	2(465)	Demaniale	UMBRIA TPL E MOBILITA' S.p.A.	€ 9.979,09	€ 9.120,30	Valutazione sommaria	2007	
Acquasparta	Tr	2119	Loc.tà. Fonti dell'Amerino Piano S1	VIA SAN FRANCESCO piano: S1	OPIFICIO	F	41	1	1(1)	Indisponibile	REGIONE	€ 20.877,52	€ 19.521,81	Valutazione con rendita catastale	2010	
Acquasparta	Tr	2120	Loc.tà. Furapane	LOCALITA' ACQUASPARTA CAMPAGNA piano: T	ALTRO	F	50	40	3(40)	Indisponibile	REGIONE	€ 72.376,35	€ 67.676,49	Valutazione con rendita catastale	2010	
Allerona	Tr	893	SAN PIETRO	LOCALITA' S. PIETRO piano: T-1	RUDERE	F	3	265		Disponibile	AGENZIA FORESTALE REGIONALE	€ 144.800,00	€ 144.800,00	Perizia di stima	2014	
Allerona	Tr	122	ACQUAVIVA - MINIAPPARTAMENTI	Vocabolo Acquaviva P.T	BENE COMUNE NON CENSIBILE	F	3	250	1(250)	Indisponibile	AGENZIA FORESTALE REGIONALE	€ 342.218,58	€ 312.767,47	Valutazione sommaria	2005	
Allerona	Tr	122	ACQUAVIVA - MINIAPPARTAMENTI	Vocabolo Acquaviva P.T	BENE COMUNE NON CENSIBILE	F	3	250	8(250)	Indisponibile	AGENZIA FORESTALE REGIONALE	€ 0,00	€ 0,00	Valutazione sommaria	2005	
Allerona	Tr	122	ACQUAVIVA - MINIAPPARTAMENTI	VOCABOLO VOC. ACQUAVIVA piano: T	RICETTIVITÀ TURISTICA	F	3	250	2(250)	Indisponibile	AGENZIA FORESTALE REGIONALE	€ 0,00	€ 0,00	Valutazione sommaria	2005	

Conto Generale del Patrimonio 2015
PROSPETTO FABBRICATI

Comune	Provincia	Codice immobile	Denominazione del fabbricato	Indirizzo	Tipologia prevalente	Catasto	Fg	Part.IIa	Sub	Classificazione bene	Ente gestore	Valore del bene anno 2014	Valore del bene anno 2015	Criterio di valutazione	Anno valutazione	Note
Allerona	Tr	122	ACQUAVIVA - MINIAPPARTAMENTI	VOCABOLO VOC. ACQUAVIVA piano: T	RICETTIVITÀ TURISTICA	F	3	250	3(250)	Indisponibile	AGENZIA FORESTALE REGIONALE	€ 0,00	€ 0,00	Valutazione sommaria	2005	
Allerona	Tr	122	ACQUAVIVA - MINIAPPARTAMENTI	VOCABOLO VOC. ACQUAVIVA piano: T	RICETTIVITÀ TURISTICA	F	3	250	4(250)	Indisponibile	AGENZIA FORESTALE REGIONALE	€ 0,00	€ 0,00	Valutazione sommaria	2005	
Allerona	Tr	122	ACQUAVIVA - MINIAPPARTAMENTI	VOCABOLO VOC. ACQUAVIVA piano: 1	RICETTIVITÀ TURISTICA	F	3	250	5(250)	Indisponibile	AGENZIA FORESTALE REGIONALE	€ 0,00	€ 0,00	Valutazione sommaria	2005	
Allerona	Tr	122	ACQUAVIVA - MINIAPPARTAMENTI	VOCABOLO VOC. ACQUAVIVA piano: 1;	RICETTIVITÀ TURISTICA	F	3	250	6(250)	Indisponibile	AGENZIA FORESTALE REGIONALE	€ 0,00	€ 0,00	Valutazione sommaria	2005	
Allerona	Tr	122	ACQUAVIVA - MINIAPPARTAMENTI	VOCABOLO VOC. ACQUAVIVA piano: T	RICETTIVITÀ TURISTICA	F	3	250	7(250)	Indisponibile	AGENZIA FORESTALE REGIONALE	€ 0,00	€ 0,00	Valutazione sommaria	2005	
Allerona	Tr	128	CANICELLA 1 - F1 ABITAZIONE RURALE (RUDERE)	Voc. Canicella	RUDERE	T	50	38		Indisponibile	AGENZIA FORESTALE REGIONALE	€ 95.213,00	€ 95.213,00	Valutazione sommaria	2013	
Allerona	Tr	528	CANICELLA 2 - F1 ABITAZIONE (RUDERE)	VOCABOLO VOC. CANNICELLA piano: T-1	RUDERE	F	50	45	2(45)	Indisponibile	AGENZIA FORESTALE REGIONALE	€ 95.880,00	€ 95.880,00	Valutazione sommaria	2013	
Allerona	Tr	528	CANICELLA 2 - F1 ABITAZIONE (RUDERE)	Località Canicella II Piano PT	BENE COMUNE NON CENSIBILE	F	50	45	1(45)	Indisponibile	AGENZIA FORESTALE REGIONALE	€ 0,00	€ 0,00	Valutazione sommaria	2013	
Allerona	Tr	906	CANICELLA 2 - F2 RICOVERO ANIMALI - MAGAZZINO (RUDERE)	VOCABOLO VOC. CANNICELLA piano: T	RUDERE	F	50	45	3(45)	Indisponibile	AGENZIA FORESTALE REGIONALE	€ 17.442,00	€ 17.442,00	Valutazione sommaria	2013	
Allerona	Tr	1450	CANICELLA 2 - F3 RICOVERO ANIMALI (RUDERE)	VOCABOLO VOC. CANNICELLA piano: T	RUDERE	F	50	45	4(45)	Indisponibile	AGENZIA FORESTALE REGIONALE	€ 3.876,00	€ 3.876,00	Valutazione sommaria	2013	
Allerona	Tr	573	CASA LUNGA - F1 ABITAZIONE RURALE - RUDERE	VOCABOLO VOC. CANNICELLA piano: T-1	RUDERE	F	49	42		Indisponibile	AGENZIA FORESTALE REGIONALE	€ 154.381,78	€ 154.381,78	Valutazione sommaria	2013	
Allerona	Tr	126	CASA NERA - F1 ABITAZIONE RURALE (rudere)	Località Casa Nera Piano T	BENE COMUNE NON CENSIBILE	F	49	40	1(40)	Indisponibile	AGENZIA FORESTALE REGIONALE	€ 0,00	€ 0,00	Valutazione sommaria	2013	
Allerona	Tr	126	CASA NERA - F1 ABITAZIONE RURALE (rudere)	VOCABOLO VOC. CASANERA piano: T-1	RUDERE	F	49	40	2(40)	Indisponibile	AGENZIA FORESTALE REGIONALE	€ 99.715,20	€ 99.715,20	Valutazione sommaria	2013	
Allerona	Tr	477	CASA NERA - F2 ANNESSO (rudere)	VOCABOLO VOC. CASANERA piano: T	RUDERE	F	49	40	3(40)	Indisponibile	AGENZIA FORESTALE REGIONALE	€ 11.316,19	€ 11.316,19	Valutazione sommaria	2013	
Allerona	Tr	892	CASA NERA - F3 ANNESSO (rudere)	VOCABOLO VOC. CASANERA piano: T	ANNESSE	F	49	40	4(40)	Indisponibile	AGENZIA FORESTALE REGIONALE	€ 8.082,99	€ 8.082,99	Valutazione sommaria	2013	
Allerona	Tr	123	MEANA - F1 ABITAZIONE	VOCABOLO VOC. MEANA piano: T-1-S1	RUDERE	F	56	50		Indisponibile	AGENZIA FORESTALE REGIONALE	€ 146.814,26	€ 146.814,26	Valutazione sommaria	2013	

Conto Generale del Patrimonio 2015
PROSPETTO FABBRICATI

Comune	Provincia	Codice immobile	Denominazione del fabbricato	Indirizzo	Tipologia prevalente	Catasto	Fg	Part.IIa	Sub	Classificazione bene	Ente gestore	Valore del bene anno 2014	Valore del bene anno 2015	Criterio di valutazione	Anno valutazione	Note
Allerona	Tr	910	MEANA - F2 MAGAZZINO (RUDERE)	VOCABOLO VOC. MEANA piano: T	RUDERE	F	43	65		Indisponibile	AGENZIA FORESTALE REGIONALE	€ 9.906,15	€ 9.906,15	Valutazione sommaria	2013	
Allerona	Tr	802	POD. BELVEDERE - ABITAZIONE RURALE (Rudere)	VOCABOLO VOC. MEANA piano: T-1	RUDERE	F	53	15		Indisponibile	AGENZIA FORESTALE REGIONALE	€ 245.878,83	€ 245.878,83	Valutazione sommaria	2013	
Allerona	Tr	943	POD. CASA NOVA - F1 MINIAPPARTAMENTI	STRADA PROVINCIALE 50 SNC piano: T	ALTRO	F	10	281	2(281)	Indisponibile	AGENZIA FORESTALE REGIONALE	€ 0,00	€ 0,00	Valutazione sommaria	2006	
Allerona	Tr	943	POD. CASA NOVA - F1 MINIAPPARTAMENTI	Strada Provinciale 50 snc piano T	BENE COMUNE NON CENSIBILE	F	10	281	10(281)	Indisponibile	AGENZIA FORESTALE REGIONALE	€ 0,00	€ 0,00	Valutazione sommaria	2006	
Allerona	Tr	943	POD. CASA NOVA - F1 MINIAPPARTAMENTI	STRADA PROVINCIALE 50 SNC piano: T	ALTRO	F	10	281	1(281)	Indisponibile	AGENZIA FORESTALE REGIONALE	€ 548.539,19	€ 501.332,27	Valutazione sommaria	2006	
Allerona	Tr	943	POD. CASA NOVA - F1 MINIAPPARTAMENTI	STRADA PROVINCIALE 50 SNC piano: T	ALTRO	F	10	281	9(281)	Indisponibile	AGENZIA FORESTALE REGIONALE	€ 0,00	€ 0,00	Valutazione sommaria	2006	
Allerona	Tr	943	POD. CASA NOVA - F1 MINIAPPARTAMENTI	STRADA PROVINCIALE 50 SNC piano: 1	ALTRO	F	10	281	7(281)	Indisponibile	AGENZIA FORESTALE REGIONALE	€ 0,00	€ 0,00	Valutazione sommaria	2006	
Allerona	Tr	943	POD. CASA NOVA - F1 MINIAPPARTAMENTI	STRADA PROVINCIALE 50 SNC piano: T	ALTRO	F	10	281	3(281)	Indisponibile	AGENZIA FORESTALE REGIONALE	€ 0,00	€ 0,00	Valutazione sommaria	2006	
Allerona	Tr	943	POD. CASA NOVA - F1 MINIAPPARTAMENTI	STRADA PROVINCIALE 50 SNC piano: 1	ALTRO	F	10	281	5(281)	Indisponibile	AGENZIA FORESTALE REGIONALE	€ 0,00	€ 0,00	Valutazione sommaria	2006	
Allerona	Tr	943	POD. CASA NOVA - F1 MINIAPPARTAMENTI	STRADA PROVINCIALE 50 SNC piano: 1	ALTRO	F	10	281	6(281)	Indisponibile	AGENZIA FORESTALE REGIONALE	€ 0,00	€ 0,00	Valutazione sommaria	2006	
Allerona	Tr	943	POD. CASA NOVA - F1 MINIAPPARTAMENTI	Strada Provinciale 50 snc piano T	BENE COMUNE NON CENSIBILE	F	10	281	8(281)	Indisponibile	AGENZIA FORESTALE REGIONALE	€ 0,00	€ 0,00	Valutazione sommaria	2006	
Allerona	Tr	804	POD. FALLO - ABITAZIONE RURALE (RUDERE)	Loc. Fallo	RUDERE	T	19	19		Indisponibile	AGENZIA FORESTALE REGIONALE	€ 146.126,00	€ 146.126,00	Valutazione sommaria	2013	
Allerona	Tr	501	POD. FORNACIO - FABBR. RURALE - Rudere	LOC. FORNACIO	FABBRICATO RURALE	T	55	2		Indisponibile	AGENZIA FORESTALE REGIONALE	€ 107.373,60	€ 107.373,60	Valutazione sommaria	2013	
Allerona	Tr	479	POD. GRANARO - ABITAZIONE RURALE	LOC. GRANARO	FABBRICATO RURALE	T	19	14		Indisponibile	AGENZIA FORESTALE REGIONALE	€ 71.381,25	€ 71.381,25	Valutazione sommaria	2013	
Allerona	Tr	801	POD. LA FARGNETA - F1-RUDERE (abitazione)	VOCABOLO VOC. FARGNETA piano: T-1	RUDERE	F	3	238	2(238)	Indisponibile	AGENZIA FORESTALE REGIONALE	€ 74.083,28	€ 74.083,28	Valutazione sommaria	2013	
Allerona	Tr	801	POD. LA FARGNETA - F1-RUDERE (abitazione)	Vocabolo Fargneta PT-1	BENE COMUNE NON CENSIBILE	F	3	238	1(238)	Indisponibile	AGENZIA FORESTALE REGIONALE	€ 0,00	€ 0,00	Valutazione sommaria	2013	

Conto Generale del Patrimonio 2015
PROSPETTO FABBRICATI

Comune	Provincia	Codice immobile	Denominazione del fabbricato	Indirizzo	Tipologia prevalente	Catasto	Fg	Part.IIa	Sub	Classificazione bene	Ente gestore	Valore del bene anno 2014	Valore del bene anno 2015	Criterio di valutazione	Anno valutazione	Note
Allerona	Tr	896	POD. LA FARGNETA - F2 - RUDERE (annesso)	VOCABOLO VOC. FARGNETA piano: S1-T	RUDERE	F	3	238	3(238)	Indisponibile	AGENZIA FORESTALE REGIONALE	€ 15.101,10	€ 15.101,10	Valutazione sommaria	2013	
Allerona	Tr	121	POD. MOSCHEMA - RUDERE	VOCABOLO VOC. MOSCHEMA piano: T-1	RUDERE	F	49	41		Indisponibile	AGENZIA FORESTALE REGIONALE	€ 178.720,32	€ 178.720,32	Valutazione sommaria	2013	
Allerona	Tr	120	POD. PORCARECCIA - FABBRICATO RURALE Rudere	LOC. PORCARECCIA	RUDERE	T	50	22		Indisponibile	AGENZIA FORESTALE REGIONALE	€ 66.484,00	€ 66.484,00	Valutazione sommaria	2013	
Allerona	Tr	125	POD. SCONFITTA - F1 ABITAZIONE (RUDERE)	Podere Sconfitta piano T-1	RUDERE	F	3	301		Indisponibile	AGENZIA FORESTALE REGIONALE	€ 112.351,01	€ 112.351,01	Valutazione sommaria	2013	
Allerona	Tr	1452	POD. SCONFITTA - F2 RICOVERO ANIMALI (RUDERE)	VOCABOLO VOC. SCONFITTA piano: T	RUDERE	F	3	305		Indisponibile	AGENZIA FORESTALE REGIONALE	€ 4.401,38	€ 4.401,38	Valutazione sommaria	2013	
Allerona	Tr	124	POD. SCOPETO - RUDERE	LOCALITA' S. PIETRO piano: T-1	RUDERE	F	3	306		Indisponibile	AGENZIA FORESTALE REGIONALE	€ 125.377,20	€ 125.377,20	Valutazione sommaria	2013	
Allerona	Tr	909	POD.CASA NOVA - F2 MAGAZZINO DEPOSITO	STRADA PROVINCIALE 50 SNC piano: T;	ALTRO	F	10	281	4(281)	Indisponibile	AGENZIA FORESTALE REGIONALE	€ 0,00	€ 0,00	Valutazione sommaria	2006	
Allerona	Tr	803	PODERUCCIO - F1 EX-ABITAZIONE RURALE (rudere)	VOCABOLO VOC. PODERUCCIO piano: T-1	RUDERE	F	35	30,31		Indisponibile	AGENZIA FORESTALE REGIONALE	€ 158.269,91	€ 158.269,91	Valutazione sommaria	2013	
Allerona	Tr	2078	PORCARECCIA - Fabbricato rurale (Rudere)	LOC. PORCARECCIA	RUDERE	T	54	6		Indisponibile	AGENZIA FORESTALE REGIONALE	€ 0,00	€ 0,00	Valutazione sommaria	2013	
Allerona	Tr	2123	VILLALBA Punto Ristoro	STRADA PROVINCIALE 50 n. KM7 piano: T;	ALTRO	F	10	298		Indisponibile	AGENZIA FORESTALE REGIONALE	€ 52.060,54	€ 49.994,28	Valutazione con rendita catastale	2011	
Allerona	Tr	2123	VILLALBA Punto Ristoro	STRADA PROVINCIALE 50 SNC piano: T	ALTRO	F	10	296		Indisponibile	AGENZIA FORESTALE REGIONALE	€ 48.895,07	€ 45.000,00	Valutazione sommaria	2009	
Amelia	Tr	2044	MAGAZZINO DI PALOMBARA SS 205 AMERINA KM 8+630	STRADA AMERINA, STRADA DI SANTA MARIA piano: T	MAGAZZINO	F	72	594		Demaniale	PROVINCIA	€ 3.619,39	€ 3.384,36	Valutazione con rendita catastale	2010	
Amelia	Tr	258	VIVAIO RIO GRANDE - F1 UFFICI	STRADA DI MACCHIE piano: T	UFFICI	F	68	119		Indisponibile	AGENZIA FORESTALE REGIONALE	€ 0,00	€ 0,00	Valutazione sommaria	2006	
Amelia	Tr	259	VIVAIO RIO GRANDE - F2 MAGAZZINO - RIMESSA ATTREZZI	STRADA DI MACCHIE piano: T	MAGAZZINO	F	68	117	1(117)	Indisponibile	AGENZIA FORESTALE REGIONALE	€ 76.689,15	€ 70.089,34	Valutazione sommaria	2006	
Amelia	Tr	259	VIVAIO RIO GRANDE - F2 MAGAZZINO - RIMESSA ATTREZZI	STRADA DI MACCHIE piano: T	MAGAZZINO	F	68	117,118	2(117)	Indisponibile	AGENZIA FORESTALE REGIONALE	€ 0,00	€ 0,00	Valutazione sommaria	2006	
Amelia	Tr	261	VIVAIO RIO GRANDE - F4 EX PICCIONAIA	STRADA DI MACCHIE piano: T-1	RICOVERO ANIMALI	F	71	971		Indisponibile	AGENZIA FORESTALE REGIONALE	€ 0,00	€ 0,00	Valutazione sommaria	2006	

Conto Generale del Patrimonio 2015
PROSPETTO FABBRICATI

Comune	Provincia	Codice immobile	Denominazione del fabbricato	Indirizzo	Tipologia prevalente	Catasto	Fg	Part.IIa	Sub	Classificazione bene	Ente gestore	Valore del bene anno 2014	Valore del bene anno 2015	Criterio di valutazione	Anno valutazione	Note
Amelia	Tr	262	VIVAIO RIO GRANDE - F5 RIMESSA ATTREZZI	STRADA DI MACCHIE piano: T	RIMESSA ATTREZZI	F	71	972		Indisponibile	AGENZIA FORESTALE REGIONALE	€ 0,00	€ 0,00	Valutazione sommaria	2006	
Arrone	Tr	816	VIVAIO - F1 UFFICI	FRAZIONE CASTEL DI LAGO SNC piano: T-1	ALTRO	F	7	743		Indisponibile	AGENZIA FORESTALE REGIONALE	€ 0,00	€ 0,00	Valutazione sommaria	2005	
Arrone	Tr	816	VIVAIO - F1 UFFICI	FRAZIONE CASTEL DI LAGO SNC piano: T	ALTRO	F	7	739		Indisponibile	AGENZIA FORESTALE REGIONALE	€ 335.900,37	€ 306.993,01	Valutazione sommaria	2005	
Arrone	Tr	816	VIVAIO - F1 UFFICI	FRAZIONE CASTEL DI LAGO SNC piano: T	ALTRO	F	7	742		Indisponibile	AGENZIA FORESTALE REGIONALE	€ 0,00	€ 0,00	Valutazione sommaria	2005	
Baschi	Tr	2046	MAGAZZINO DI SANTA MARIA DI BASCHI SS 205 AMERINA KM 41+480	LOC. S. M. DI BASCHI, STRADA STATALE 205 piano: T	MAGAZZINO	F	67	223		Demaniale	PROVINCIA	€ 3.619,39	€ 3.384,36	Valutazione con rendita catastale	2010	
Castel Giorgio	Tr	2041	MAGAZZINO DI CASTEL GIORGIO SS 74 MAREMMANA KM 82+080	VIA MAREMMANA piano: T	MAGAZZINO	F	26	95		Demaniale	PROVINCIA	€ 3.256,91	€ 3.045,42	Valutazione con rendita catastale	2010	
Ferentillo	Tr	2037	MAGAZZINO DI PRECETTO	CASE SPARSE PRECETTO, STRADA STATALE S. S. VALNERINA piano: T	MAGAZZINO	F	35	541		Demaniale	PROVINCIA	€ 2.261,11	€ 2.114,28	Valutazione con rendita catastale	2010	
Ficulle	Tr	2121	CC di San Cristoforo Km 54+640	VIA SAN CRISTOFORO, STRADA STATALE 71 piano: T	AUTORIMESSA	F	11	371	3(371)	Demaniale	PROVINCIA	€ 2.087,28	€ 1.951,74	Valutazione con rendita catastale	2010	
Ficulle	Tr	2121	CC di San Cristoforo Km 54+640	VIA SAN CRISTOFORO, STRADA STATALE 71 piano: T	STALLA	F	11	371	4(371)	Demaniale	PROVINCIA	€ 4.175,91	€ 3.904,74	Valutazione con rendita catastale	2010	
Ficulle	Tr	2121	CC di San Cristoforo Km 54+640	VIA SAN CRISTOFORO, STRADA STATALE 71 piano: T	ABITAZIONE	F	11	371	5(371)	Demaniale	PROVINCIA	€ 54.282,76	€ 50.757,84	Valutazione con rendita catastale	2010	
Ficulle	Tr	2121	CC di San Cristoforo Km 54+640	VIA SAN CRISTOFORO, STRADA STATALE 71 piano: T-1	ABITAZIONE	F	11	371	6(371)	Demaniale	PROVINCIA	€ 54.282,76	€ 50.757,84	Valutazione con rendita catastale	2010	
Ficulle	Tr	2121	CC di San Cristoforo Km 54+640	VIA SAN CRISTOFORO, STRADA STATALE 71 piano: T	AUTORIMESSA	F	11	371	2(371)	Demaniale	PROVINCIA	€ 2.087,28	€ 1.951,74	Valutazione con rendita catastale	2010	
Ficulle	Tr	2121	CC di San Cristoforo Km 54+640	Località San Cristoforo, piano T	BENE COMUNE NON CENSIBILE	F	11	371	1(371)	Demaniale	PROVINCIA	€ 0,00	€ 0,00	Valutazione con rendita catastale	2010	
Ficulle	Tr	2045	MAGAZZINO DI PISCINO SS 71 CASENTINESE KM 52 + 335	VIA PISCINO, STRADA STATALE 71 piano: T	MAGAZZINO	F	22	228		Demaniale	PROVINCIA	€ 14.788,83	€ 13.828,50	Valutazione con rendita catastale	2010	
Ficulle	Tr	430	POD. PIAN DI MEANA - F1 ABITAZIONE RUDERE	STRADA CIPOLLA piano: T-1	RUDERE	F	42	58		Indisponibile	AGENZIA FORESTALE REGIONALE	€ 70.939,25	€ 64.834,27	Valutazione sommaria	2006	
Ficulle	Tr	1456	POD. PIAN DI MEANA - F2 RUDERE	STRADA CIPOLLA piano: T	RUDERE	F	42	60		Indisponibile	AGENZIA FORESTALE REGIONALE	€ 0,00	€ 0,00	Valutazione sommaria	2006	

Conto Generale del Patrimonio 2015
PROSPETTO FABBRICATI

Comune	Provincia	Codice immobile	Denominazione del fabbricato	Indirizzo	Tipologia prevalente	Catasto	Fg	Part.IIa	Sub	Classificazione bene	Ente gestore	Valore del bene anno 2014	Valore del bene anno 2015	Criterio di valutazione	Anno valutazione	Note
Montecastrilli	Tr	1737	CASELLO FERROVIARIO KM. 91+649	VIA TIBERINA piano: T-1	ABITAZIONE	F	77,78	57,43	1(57), 1(43)	Demaniale	UMBRIA TPL E MOBILITA' S.p.A.	€ 81.528,78	€ 74.512,46	Valutazione sommaria	2007	
Montecastrilli	Tr	1735	STAZIONE DI MONTECASTRILLI KM 90+574	VIALE DELLA STAZIONE piano: T-1	STAZIONE	F	53	39		Demaniale	UMBRIA TPL E MOBILITA' S.p.A.	€ 162.804,62	€ 148.793,76	Valutazione sommaria	2007	
Montecastrilli	Tr	1736	STAZIONE ELETTRICA DI MONTECASTRILLI KM 90+574	LOCALITA' STAZIONE n. 212 piano: T	CENTRALE ELETTRICA	F	53	110		Demaniale	UMBRIA TPL E MOBILITA' S.p.A.	€ 88.075,74	€ 80.496,00	Valutazione sommaria	2007	
Monteleone D'Orvieto	Tr	2124	CC DI MONTELEONE KM 69+000	VIA SAN ROCCO piano: T	ABITAZIONE	F	8	123,361	2(123)	Demaniale	PROVINCIA	€ 38.275,79	€ 35.790,30	Valutazione con rendita catastale	2010	
Monteleone D'Orvieto	Tr	2124	CC DI MONTELEONE KM 69+000	VIA SAN ROCCO piano: T	AUTORIMESSA	F	8	123	5(123)	Demaniale	PROVINCIA	€ 4.022,29	€ 3.761,10	Valutazione con rendita catastale	2010	
Monteleone D'Orvieto	Tr	2124	CC DI MONTELEONE KM 69+000	VIA SAN ROCCO piano: T	AUTORIMESSA	F	8	123	4(123)	Demaniale	PROVINCIA	€ 4.022,29	€ 3.761,10	Valutazione con rendita catastale	2010	
Monteleone D'Orvieto	Tr	2124	CC DI MONTELEONE KM 69+000	VIA SAN ROCCO piano: T	BENE COMUNE NON CENSIBILE	F	8	123	1(123)	Demaniale	PROVINCIA	€ 0,00	€ 0,00	Valutazione con rendita catastale	2010	
Monteleone D'Orvieto	Tr	2124	CC DI MONTELEONE KM 69+000	VIA SAN ROCCO piano: T-1	ABITAZIONE	F	8	123	3(123)	Demaniale	PROVINCIA	€ 31.317,29	€ 29.283,66	Valutazione con rendita catastale	2010	
Monteleone D'Orvieto	Tr	2043	MAGAZZINO DI CAPANNARA SS 71 CASENTINESE KM 70 + 734	VOCABOLO CAPANNARA piano: T	MAGAZZINO	F	4	108		Demaniale	PROVINCIA	€ 3.758,18	€ 3.514,14	Valutazione con rendita catastale	2010	
Monteleone D'Orvieto	Tr	2064	CASA CANTONIERA DI FABRO SCALO SS 71 KM 61 + 100	VOCABOLO VOLPARA n. 3 piano: T	ABITAZIONE	F	25	156	1(156)	Disponibile	PROVINCIA	€ 0,00	€ 0,00	Perizia di stima	2014	
Monteleone D'Orvieto	Tr	2064	CASA CANTONIERA DI FABRO SCALO SS 71 KM 61 + 100	VOCABOLO VOLPARA n. 3 piano: T	AUTORIMESSA	F	25	156	2(156)	Disponibile	PROVINCIA	€ 0,00	€ 0,00	Perizia di stima	2014	
Monteleone D'Orvieto	Tr	2064	CASA CANTONIERA DI FABRO SCALO SS 71 KM 61 + 100	S.S. n. 71 Umbro Casentino Km 61+100 Fabro Scalo piano T	BENE COMUNE NON CENSIBILE	F	25	156	3(156)	Disponibile	PROVINCIA	€ 137.480,00	€ 0,00	Perizia di stima	2014	
Narni	Tr	2102	Bacino Raccolta Acque	STRADA DI SANT'ANTONIO SNC piano:T-S1	ALTRO	F	10	104		Demaniale	REGIONE	€ 76.756,43	€ 73.710,00	Valutazione con rendita catastale	2011	
Narni	Tr	1977	CASA CANTONIERA DI PONTE CALDARO - S.S. N. 3 TER KM 13+800 - COD 96 - F1	VIA CAPITONESE piano: T-1	ABITAZIONE	F	18	49		Demaniale	REGIONE	€ 22.443,77	€ 20.986,35	Valutazione con rendita catastale	2010	
Narni	Tr	1978	CASA CANTONIERA DI PONTE CALDARO - S.S. N. 3 TER KM 13+800 - COD 96 - F2	VIA CAPITONESE piano: T-1	ABITAZIONE	F	18	50		Demaniale	REGIONE	€ 19.949,76	€ 18.654,30	Valutazione con rendita catastale	2010	
Narni	Tr	1976	MAGAZZINO DI COSTA ROMANA - S.S. N. 3 TER KM 4+800 - COD. 156	VIA FLAMINIA piano: T	ALTRO	F	107	30		Demaniale	PROVINCIA	€ 3.062,20	€ 2.863,35	Valutazione con rendita catastale	2010	
Narni	Tr	1975	MAGAZZINO DI NARNI S.S. n. 205 AMERINA KM 5+000	STRADA AMERINA piano: T	MAGAZZINO	F	32	138		Demaniale	PROVINCIA	€ 13.083,12	€ 12.233,55	Valutazione con rendita catastale	2010	
Narni	Tr	2348	PIATTAFORMA LOGISTICA NARNI	STRADA DI MARATTA piano: T	ALTRO	F	28	303	3(303)	Indisponibile	REGIONE		€ 28.724,40	Valutazione con rendita catastale costruzione e Valore di acquisizione	2015	

Conto Generale del Patrimonio 2015
PROSPETTO FABBRICATI

Comune	Provincia	Codice immobile	Denominazione del fabbricato	Indirizzo	Tipologia prevalente	Catasto	Fg	Part.IIa	Sub	Classificazione bene	Ente gestore	Valore del bene anno 2014	Valore del bene anno 2015	Criterio di valutazione	Anno valutazione	Note
Narni	Tr	2348	PIATTAFORMA LOGISTICA NARNI	STRADA DI MARATTA piano: T-1	ALTRO	F	28	300,303	1(300), 1(303)	Indisponibile	REGIONE		€ 3.205.034,54	Costo di costruzione e Valore di acquisizione	2015	
Narni	Tr	2348	PIATTAFORMA LOGISTICA NARNI	STRADA DI MARATTA piano: T	ALTRO	F	28	303	2(303)	Indisponibile	REGIONE		€ 28.724,40	Costo di costruzione e Valore di acquisizione	2015	
Orvieto	Tr	2065	CASA CANTONIERA DI BAGNI DI ORVIETO SS 71 KM 45 + 890	CC di Bagni di Orvieto Km 45+890	TERRENO	T	8	37		Demaniale	REGIONE	€ 0,00	€ 0,00	Valutazione sommaria	2010	
Orvieto	Tr	2065	CASA CANTONIERA DI BAGNI DI ORVIETO SS 71 KM 45 + 890	CC di Bagni di Orvieto Km 45+890	TERRENO	T	8	36		Demaniale	REGIONE	€ 107.333,87	€ 100.364,00	Valutazione sommaria	2010	
Orvieto	Tr	2063	CASA CANTONIERA DI PRODO SS 79 BIS KM 16+400	Località Prodo Strada Statale 79 bis piano T	BENE COMUNE NON CENSIBILE	F	79	143	1(143)	Demaniale	REGIONE	€ 199.432,00	€ 199.432,00	Perizia di stima	2014	
Orvieto	Tr	2063	CASA CANTONIERA DI PRODO SS 79 BIS KM 16+400	FRAZIONE PRODO SNC piano: T-1	ABITAZIONE	F	79	143	3(143)	Demaniale	REGIONE	€ 0,00	€ 0,00	Perizia di stima	2014	
Orvieto	Tr	2063	CASA CANTONIERA DI PRODO SS 79 BIS KM 16+400	FRAZIONE PRODO SNC piano: T	ABITAZIONE	F	79	143	2(143)	Demaniale	REGIONE	€ 0,00	€ 0,00	Perizia di stima	2014	
Orvieto	Tr	2125	CC DI BUON VIAGGIO KM 19+780	LOCALITA' VILLANOVA, STRADA STATALE 71 n. 43 piano: T-1	ABITAZIONE	F	208	307	3(307)	Demaniale	PROVINCIA	€ 52.774,91	€ 49.347,90	Valutazione con rendita catastale	2010	
Orvieto	Tr	2125	CC DI BUON VIAGGIO KM 19+780	Località Villanova, Strada Statale 71 piano T	BENE COMUNE NON CENSIBILE	F	208	307	1(307)	Demaniale	PROVINCIA	€ 0,00	€ 0,00	Valutazione con rendita catastale	2010	
Orvieto	Tr	2125	CC DI BUON VIAGGIO KM 19+780	LOCALITA' VILLANOVA, STRADA STATALE 71 piano: T	ABITAZIONE	F	208	307	2(307)	Demaniale	PROVINCIA	€ 56.834,26	€ 53.143,65	Valutazione con rendita catastale	2010	
Orvieto	Tr	2128	CC di Colonna di Prodo Km 9+750	LOCALITA' COLONNETTA DI PRODO, STRADA STATALE 79 BIS piano: T-2	ABITAZIONE	F	75	45	7(45)	Demaniale	REGIONE	€ 25.980,96	€ 24.293,85	Valutazione con rendita catastale	2010	
Orvieto	Tr	2128	CC di Colonna di Prodo Km 9+750	Loc. Colonna di Prodo	BENE COMUNE NON CENSIBILE	F	75	45	9(45)	Demaniale	REGIONE	€ 0,00	€ 0,00	Valutazione con rendita catastale	2010	
Orvieto	Tr	2128	CC di Colonna di Prodo Km 9+750	Loc. Colonna di Prodo	BENE COMUNE NON CENSIBILE	F	75	45	8(45)	Demaniale	REGIONE	€ 0,00	€ 0,00	Valutazione con rendita catastale	2010	
Orvieto	Tr	2128	CC di Colonna di Prodo Km 9+750	LOCALITA' COLONNETTA DI PRODO, STRADA STATALE 79 BIS piano: T-1	ABITAZIONE	F	75	45	6(45)	Demaniale	REGIONE	€ 25.980,96	€ 24.293,85	Valutazione con rendita catastale	2010	
Orvieto	Tr	2128	CC di Colonna di Prodo Km 9+750	LOCALITA' COLONNETTA DI PRODO, STRADA STATALE 79 BIS piano: T	ABITAZIONE	F	75	45	5(45)	Demaniale	REGIONE	€ 22.733,48	€ 21.257,25	Valutazione con rendita catastale	2010	
Orvieto	Tr	2127	CC di Montecavallo Km 34+000	LOCALITA' SAN MARTINO piano: S1-T	MAGAZZINO	F	189	588	3(588)	Demaniale	PROVINCIA	€ 37.696,36	€ 35.248,50	Valutazione con rendita catastale	2010	
Orvieto	Tr	2127	CC di Montecavallo Km 34+000	Località San Martino Strada Provinciale di Bagnoregio Km 3+000 piano T	BENE COMUNE NON CENSIBILE	F	189	588	1(588)	Demaniale	PROVINCIA	€ 0,00	€ 0,00	Valutazione con rendita catastale	2010	
Orvieto	Tr	2127	CC di Montecavallo Km 34+000	LOCALITA' SAN MARTINO piano: 1	ABITAZIONE	F	189	588	2(588)	Demaniale	PROVINCIA	€ 104.388,72	€ 97.610,10	Valutazione con rendita catastale	2010	

Conto Generale del Patrimonio 2015
PROSPETTO FABBRICATI

Comune	Provincia	Codice immobile	Denominazione del fabbricato	Indirizzo	Tipologia prevalente	Catasto	Fg	Part.IIa	Sub	Classificazione bene	Ente gestore	Valore del bene anno 2014	Valore del bene anno 2015	Criterio di valutazione	Anno valutazione	Note
Orvieto	Tr	2042	MAGAZZINO DI MOSSA DEL PALIO SS 79 BIS KM 0 + 130	STRADA STATALE 79 BIS piano: T	MAGAZZINO	F	130	218		Demaniale	PROVINCIA	€ 4.784,75	€ 4.474,05	Valutazione con rendita catastale	2010	
Orvieto	Tr	1154	CENTRALE DI IMBOTTIGLIAMENTO VINI - F1 LABORATORI	VIA DEI TESSITORI piano: T-1-2-S1	ALTRO	F	87	591	1(591)	Indisponibile	REGIONE	€ 604.549,62	€ 552.522,48	Valutazione con rendita catastale	2007	
Orvieto	Tr	62	CERQUOSINO - F1 CENTRO DI ED.AMBIENTALE/ARTISTICA - ABITAZIONE	LOCALITA' SAN FAUSTINO SNC piano: T	MAGAZZINO	F	1	128		Indisponibile	AGENZIA FORESTALE REGIONALE	€ 11.072,61	€ 10.633,14	Valutazione con rendita catastale	2011	
Orvieto	Tr	62	CERQUOSINO - F1 CENTRO DI ED.AMBIENTALE/ARTISTICA - ABITAZIONE	LOCALITA' SAN FAUSTINO SNC piano: T;	EDIFICI RICETTIVI	F	1	54	7(54)	Indisponibile	AGENZIA FORESTALE REGIONALE	€ 0,00	€ 0,00	Valutazione sommaria	2005	
Orvieto	Tr	62	CERQUOSINO - F1 CENTRO DI ED.AMBIENTALE/ARTISTICA - ABITAZIONE	Loc.tà Cerquosino piano T-1	BENE COMUNE NON CENSIBILE	F	1	54	5(54)	Indisponibile	AGENZIA FORESTALE REGIONALE	€ 0,00	€ 0,00	Valutazione sommaria	2005	
Orvieto	Tr	62	CERQUOSINO - F1 CENTRO DI ED.AMBIENTALE/ARTISTICA - ABITAZIONE	Loc.tà Cerquosino piano T	BENE COMUNE NON CENSIBILE	F	1	54	2(54)	Indisponibile	AGENZIA FORESTALE REGIONALE	€ 433.430,17	€ 396.129,45	Valutazione sommaria	2005	
Orvieto	Tr	62	CERQUOSINO - F1 CENTRO DI ED.AMBIENTALE/ARTISTICA - ABITAZIONE	LOCALITA' SAN FAUSTINO SNC piano: T	ABITAZIONE	F	1	54	3(54)	Indisponibile	AGENZIA FORESTALE REGIONALE	€ 0,00	€ 0,00	Valutazione sommaria	2005	
Orvieto	Tr	62	CERQUOSINO - F1 CENTRO DI ED.AMBIENTALE/ARTISTICA - ABITAZIONE	LOCALITA' SAN FAUSTINO SNC piano: T-1	ABITAZIONE	F	1	54	4(54)	Indisponibile	AGENZIA FORESTALE REGIONALE	€ 0,00	€ 0,00	Valutazione sommaria	2005	
Orvieto	Tr	1025	EX INAPLI - F1 UFFICI COMUNITA' MONTANA	VIA DELLE PERTICHE n. 13 piano: S1-T-1	UFFICI PUBBLICI	F	182	168		Indisponibile	REGIONE	€ 1.662.429,60	€ 1.519.362,00	Valutazione con rendita catastale	2007	
Orvieto	Tr	60	L'AIUOLA - F1 ABITAZIONE RURALE	Loc. Prodo	ALTRO	T	37	11		Indisponibile	AGENZIA FORESTALE REGIONALE	€ 0,00	€ 0,00	Valutazione sommaria	2006	
Orvieto	Tr	520	L'AIUOLA - F2 ANNESSO (RUDERE)	Loc. Prodo	ALTRO	T	37	10		Indisponibile	AGENZIA FORESTALE REGIONALE	€ 118.398,24	€ 108.208,96	Valutazione sommaria	2006	
Orvieto	Tr	531	PETRARA - F1 ABITAZIONE RURALE	Podere Petrarra piano T-1	BENE COMUNE NON CENSIBILE	F	38	30	1(30)	Indisponibile	AGENZIA FORESTALE REGIONALE	€ 146.327,47	€ 133.734,63	Valutazione sommaria	2006	
Orvieto	Tr	531	PETRARA - F1 ABITAZIONE RURALE	FRAZIONE PRODO piano: T-1	ALTRO	F	38	30	2(30)	Indisponibile	AGENZIA FORESTALE REGIONALE	€ 0,00	€ 0,00	Valutazione sommaria	2006	
Orvieto	Tr	908	PETRARA - F2 RIMESSA ATTREZZI	FRAZIONE PRODO piano: T	ALTRO	F	38	30	3(30)	Indisponibile	AGENZIA FORESTALE REGIONALE	€ 0,00	€ 0,00	Valutazione sommaria	2006	
Orvieto	Tr	433	PIAN DELLA CASA	LOCALITA' BAGNI piano: T-1	RUDERE	F	11	94		Indisponibile	AGENZIA FORESTALE REGIONALE	€ 155.366,00	€ 155.366,00	Valutazione sommaria	2013	
Orvieto	Tr	61	POD. ACQUASANTA - ABITAZIONE RURALE	FRAZIONE PRODO piano: T-1	ABITAZIONE RURALE	F	19	51		Indisponibile	AGENZIA FORESTALE REGIONALE	€ 73.890,33	€ 67.531,38	Valutazione sommaria	2006	
Orvieto	Tr	914	QUERCIA TORTA - ABITAZIONE RURALE	LOCALITA' SCALETTE piano: T-1	FABBRICATO RURALE	F	7	25		Indisponibile	AGENZIA FORESTALE REGIONALE	€ 96.832,08	€ 88.498,78	Valutazione con rendita catastale	2006	

Conto Generale del Patrimonio 2015
PROSPETTO FABBRICATI

Comune	Provincia	Codice immobile	Denominazione del fabbricato	Indirizzo	Tipologia prevalente	Catasto	Fg	Part.IIa	Sub	Classificazione bene	Ente gestore	Valore del bene anno 2014	Valore del bene anno 2015	Criterio di valutazione	Anno valutazione	Note
Parrano	Tr	728	VICIANO - F1 - RUDERE	FRAZIONE FRATTAGUIDA SNC piano T-1	RUDERE	F	12	50	2(50)	Disponibile	AGENZIA FORESTALE REGIONALE	€ 0,00	€ 0,00	Perizia di stima	2014	
Parrano	Tr	728	VICIANO - F1 - RUDERE	FRAZIONE FRATTAGUIDA SNC piano T	BENE COMUNE NON CENSIBILE	F	12	50	1(50)	Disponibile	AGENZIA FORESTALE REGIONALE	€ 237.366,72	€ 237.366,72	Perizia di stima	2014	
Parrano	Tr	426	VICIANO - F2 - RUDERE	FRAZIONE FRATTAGUIDA SNC piano T	RUDERE	F	12	50	3(50)	Disponibile	AGENZIA FORESTALE REGIONALE	€ 0,00	€ 0,00	Perizia di stima	2014	
Parrano	Tr	729	VICIANO - F3 - RUDERE	FRAZIONE FRATTAGUIDA SNC piano T	RUDERE	F	12	50	4(50)	Disponibile	AGENZIA FORESTALE REGIONALE	€ 0,00	€ 0,00	Perizia di stima	2014	
Parrano	Tr	886	POROSSO - F1 Rudere	FRAZIONE PIEVELUNGA piano T-1-2	RUDERE	F	35	143	2(143)	Indisponibile	AGENZIA FORESTALE REGIONALE	€ 147.313,23	€ 147.313,23	Valutazione sommaria	2013	
Parrano	Tr	886	POROSSO - F1 Rudere	FRAZIONE PIEVELUNGA piano T	BENE COMUNE NON CENSIBILE	F	35	143	1(143)	Indisponibile	AGENZIA FORESTALE REGIONALE	€ 0,00	€ 0,00	Valutazione sommaria	2013	
Parrano	Tr	450	POROSSO - F2 Annesso Rudere	FRAZIONE PIEVELUNGA piano T	RUDERE	F	35	143	3(143)	Indisponibile	AGENZIA FORESTALE REGIONALE	€ 7.934,50	€ 7.934,50	Valutazione sommaria	2013	
San Gemini	Tr	2079	BACINO RACCOLTA ACQUE	LOCALITA' VALLEANTICA SNC piano: T- S1	OPIFICIO	F	22	257		Demaniale	REGIONE	€ 34.441,99	€ 33.075,00	Valutazione con rendita catastale	2011	
San Gemini	Tr	1852	CASELLO FERROVIARIO KM 95+016 - F1	LOCALITA' POGGIO AZZUANO n. 18 n. A n. 27 piano: T-1	ALTRO	F	11,5,6	97,43,123	1(97), 1(43), 1(123)	Demaniale	UMBRIA TPL E MOBILITA' S.p.A.	€ 191.228,81	€ 174.771,78	Valutazione sommaria	2007	
San Gemini	Tr	1853	EX STAZIONE FERROVIARIA SAN GEMINI - F1	Via della Stazione piano: T	BENE COMUNE NON CENSIBILE	F	5	116	2(116)	Demaniale	UMBRIA TPL E MOBILITA' S.p.A.	€ 0,00	€ 0,00	Valutazione sommaria	2007	
San Gemini	Tr	1853	EX STAZIONE FERROVIARIA SAN GEMINI - F1	VIA DELLA STAZIONE piano: T	MAGAZZINO	F	5	116	4(116)	Demaniale	UMBRIA TPL E MOBILITA' S.p.A.	€ 46.832,58	€ 42.802,20	Valutazione sommaria	2007	
San Gemini	Tr	1853	EX STAZIONE FERROVIARIA SAN GEMINI - F1	VIA DELLA STAZIONE piano: 3	STAZIONE	F	5	116	3(116)	Demaniale	UMBRIA TPL E MOBILITA' S.p.A.	€ 82.935,17	€ 75.797,82	Valutazione sommaria	2007	
San Gemini	Tr	1970	EX STAZIONE FERROVIARIA SAN GEMINI - F2	VIA DELLA STAZIONE piano: T;	STAZIONE	F	5	116	5(116)	Demaniale	UMBRIA TPL E MOBILITA' S.p.A.	€ 2.470,07	€ 2.257,50	Valutazione sommaria	2007	
San Gemini	Tr	1971	EX STAZIONE FERROVIARIA SAN GEMINI - F3	VIA DELLA STAZIONE piano: T	ALTRO	F	5	116	6(116)	Demaniale	UMBRIA TPL E MOBILITA' S.p.A.	€ 0,00	€ 0,00	Valutazione sommaria	2007	
San Gemini	Tr	1854	STAZIONE FERROVIARIA KM.... SANGEMINI	VIA DELLA STAZIONE piano: T	STAZIONE	F	5	358	1(358)	Demaniale	UMBRIA TPL E MOBILITA' S.p.A.	€ 34.284,61	€ 31.334,10	Valutazione sommaria	2007	
San Venanzo	Tr	2050	MAGAZZINO DI OSPEDALETTO SS 317 MARCIANESE KM 13+792	VOCABOLO OSPEDALETTO, S. S. N. 317 MARCIANESE KM. 13,792 piano: T	MAGAZZINO	F	116	78	2(78)	Demaniale	PROVINCIA	€ 18.789,57	€ 17.569,44	Valutazione con rendita catastale	2010	

Conto Generale del Patrimonio 2015
PROSPETTO FABBRICATI

Comune	Provincia	Codice immobile	Denominazione del fabbricato	Indirizzo	Tipologia prevalente	Catasto	Fg	Part.IIa	Sub	Classificazione bene	Ente gestore	Valore del bene anno 2014	Valore del bene anno 2015	Criterio di valutazione	Anno valutazione	Note
San Venanzo	Tr	2050	MAGAZZINO DI OSPEDALETTO SS 317 MARCIANESE KM 13+792	VOCABOLO OSPEDALETTO, S. S. N. 317 MARCIANESE KM. 13,792 piano: S1-T	ABITAZIONE	F	116	78	4(78)	Demaniale	PROVINCIA	€ 17.258,80	€ 16.138,08	Valutazione con rendita catastale	2010	
San Venanzo	Tr	2050	MAGAZZINO DI OSPEDALETTO SS 317 MARCIANESE KM 13+792	VOCABOLO OSPEDALETTO, S. S. N. 317 MARCIANESE KM. 13,792 piano: T	AUTORIMESSA	F	116	78	3(78)	Demaniale	PROVINCIA	€ 4.871,22	€ 4.554,90	Valutazione con rendita catastale	2010	
San Venanzo	Tr	2050	MAGAZZINO DI OSPEDALETTO SS 317 MARCIANESE KM 13+792	SS n. 317 Marscianese Km 13+792 Piano T	BENE COMUNE NON CENSIBILE	F	116	78	1(78)	Demaniale	PROVINCIA	€ 0,00	€ 0,00	Valutazione con rendita catastale	2010	
San Venanzo	Tr	415	LOC. DEL PORNELLO	VOCABOLO PORNELLO piano: T	AUTORIMESSA	F	44	128	3(128)	Disponibile	AGENZIA FORESTALE REGIONALE	€ 0,00	€ 0,00	Perizia di stima	2014	
San Venanzo	Tr	415	LOC. DEL PORNELLO	Voc.lo Pornello PT	BENE COMUNE NON CENSIBILE	F	44	128	1(128)	Disponibile	AGENZIA FORESTALE REGIONALE	€ 200.926,95	€ 200.926,95	Perizia di stima	2014	
San Venanzo	Tr	415	LOC. DEL PORNELLO	VOCABOLO PORNELLO piano: T-1	ABITAZIONE	F	44	128	4(128)	Disponibile	AGENZIA FORESTALE REGIONALE	€ 0,00	€ 0,00	Perizia di stima	2014	
San Venanzo	Tr	415	LOC. DEL PORNELLO	VOCABOLO PORNELLO piano: T	AUTORIMESSA	F	44	128	2(128)	Disponibile	AGENZIA FORESTALE REGIONALE	€ 0,00	€ 0,00	Perizia di stima	2014	
San Venanzo	Tr	415	LOC. DEL PORNELLO	VOCABOLO PORNELLO piano: T-1	ABITAZIONE	F	44	128	5(128)	Disponibile	AGENZIA FORESTALE REGIONALE	€ 0,00	€ 0,00	Perizia di stima	2014	
San Venanzo	Tr	2069	MOLINO DEL PORNELLO - F3 ANNESSO	VOCABOLO MOLINO SNC piano: T	RUDERE	F	44	162	3(162)	Disponibile	AGENZIA FORESTALE REGIONALE	€ 0,00	€ 0,00	Perizia di stima	2014	
San Venanzo	Tr	2070	MOLINO DEL PORNELLO - F4 ANNESSO	VOCABOLO MOLINO SNC piano: T	RUDERE	F	44	162	4(162)	Disponibile	AGENZIA FORESTALE REGIONALE	€ 0,00	€ 0,00	Perizia di stima	2014	
San Venanzo	Tr	411	MOLINO DEL PORNELLO - F1	VOCABOLO MOLINO n. SNC piano: T-1	ABITAZIONE RURALE	F	44	98		Disponibile	AGENZIA FORESTALE REGIONALE	€ 0,00	€ 0,00	Perizia di stima	2014	
San Venanzo	Tr	412	MOLINO DEL PORNELLO - F2	VOCABOLO MOLINO SNC piano: T	BENE COMUNE NON CENSIBILE	F	44	162	1(162)	Disponibile	AGENZIA FORESTALE REGIONALE	€ 127.704,00	€ 127.704,00	Perizia di stima	2014	
San Venanzo	Tr	412	MOLINO DEL PORNELLO - F2	VOCABOLO MOLINO SNC piano: T-1	ABITAZIONE RURALE	F	44	162	2(162)	Disponibile	AGENZIA FORESTALE REGIONALE	€ 0,00	€ 0,00	Perizia di stima	2014	
San Venanzo	Tr	109	POD. BRUCIASASSO - unita' collabente	VOCABOLO BRUCIASASSO SNC piano: T-1	RUDERE	F	12	44		Disponibile	AGENZIA FORESTALE REGIONALE	€ 95.940,00	€ 95.940,00	Perizia di stima	2014	
San Venanzo	Tr	799	POD. CASISENZA - Unità Collabente	VOCABOLO CASISENZIO SNC piano: T-1	RUDERE	F	29	67		Disponibile	AGENZIA FORESTALE REGIONALE	€ 86.008,60	€ 86.008,60	Perizia di stima	2014	
San Venanzo	Tr	143	POD. COLONIA - F1	Vocabolo Colonna snc piano: T	BENE COMUNE NON CENSIBILE	F	22	127	1(127)	Disponibile	AGENZIA FORESTALE REGIONALE	€ 152.751,28	€ 152.751,28	Perizia di stima	2014	
San Venanzo	Tr	143	POD. COLONIA - F1	VOCABOLO COLONNA SNC piano: T-1	RUDERE	F	22	127	2(127)	Disponibile	AGENZIA FORESTALE REGIONALE	€ 0,00	€ 0,00	Perizia di stima	2014	

Conto Generale del Patrimonio 2015
PROSPETTO FABBRICATI

Comune	Provincia	Codice immobile	Denominazione del fabbricato	Indirizzo	Tipologia prevalente	Catasto	Fg	Part.IIa	Sub	Classificazione bene	Ente gestore	Valore del bene anno 2014	Valore del bene anno 2015	Criterio di valutazione	Anno valutazione	Note
San Venanzo	Tr	703	POD. COLONIA - F2	VOCABOLO COLONNA SNC piano: T	RUDERE	F	22	127	3(127)	Disponibile	AGENZIA FORESTALE REGIONALE	€ 0,00	€ 0,00	Perizia di stima	2014	
San Venanzo	Tr	941	POD. COLONIA - F3	VOCABOLO COLONNA SNC piano: T	ALTRO	F	22	128	2(128)	Disponibile	AGENZIA FORESTALE REGIONALE	€ 0,00	€ 0,00	Perizia di stima	2014	
San Venanzo	Tr	941	POD. COLONIA - F3	Vocabolo Colonna snc piano: T	BENE COMUNE NON CENSIBILE	F	22	128	1(128)	Disponibile	AGENZIA FORESTALE REGIONALE	€ 0,00	€ 0,00	Perizia di stima	2014	
San Venanzo	Tr	404	POD. POGROSSO	VOCABOLO POGROSSO SNC piano: T-1	RUDERE	F	18	35		Disponibile	AGENZIA FORESTALE REGIONALE	€ 168.243,32	€ 168.243,32	Perizia di stima	2014	
San Venanzo	Tr	320	POD. POLATELA - Unita' Collabente	VOCABOLO POLATELLA SNC piano: T-1	RUDERE	F	94	40		Disponibile	AGENZIA FORESTALE REGIONALE	€ 31.186,40	€ 31.186,40	Perizia di stima	2014	
San Venanzo	Tr	399	POD. SORBELLO - F1 ABITAZIONE	VOCABOLO SORBELLO SNC piano: T-1	ABITAZIONE	F	3	48		Disponibile	AGENZIA FORESTALE REGIONALE	€ 92.826,40	€ 92.826,40	Perizia di stima	2014	
San Venanzo	Tr	97	POD. TRIPPE TROPPE - F1 Unita' Collabente	VOCABOLO TRIP TROP SNC piano: T	BENE COMUNE NON CENSIBILE	F	138	45	1(45)	Disponibile	AGENZIA FORESTALE REGIONALE	€ 91.866,00	€ 91.866,00	Perizia di stima	2014	
San Venanzo	Tr	97	POD. TRIPPE TROPPE - F1 Unita' Collabente	VOCABOLO TRIP TROP SNC piano: T-1	ABITAZIONE	F	138	45	2(45)	Disponibile	AGENZIA FORESTALE REGIONALE	€ 0,00	€ 0,00	Perizia di stima	2014	
San Venanzo	Tr	565	POD. TRIPPE TROPPE - F2 Unita' Collabente	VOCABOLO TRIP TROP SNC piano: T	STALLA	F	138	45	3(45)	Disponibile	AGENZIA FORESTALE REGIONALE	€ 0,00	€ 0,00	Perizia di stima	2014	
San Venanzo	Tr	566	POD. TRIPPE TROPPE - F3 Unita' Collabente	VOCABOLO SPANTE SNC piano: T	RUDERE	F	138	45	4(45)	Disponibile	AGENZIA FORESTALE REGIONALE	€ 0,00	€ 0,00	Perizia di stima	2014	
San Venanzo	Tr	796	POD. VALLE L'AIA	VOCABOLO VALLELAIA SNC piano: T	BENE COMUNE NON CENSIBILE	F	94	41	1(41)	Disponibile	AGENZIA FORESTALE REGIONALE	€ 120.881,85	€ 120.881,85	Perizia di stima	2014	
San Venanzo	Tr	796	POD. VALLE L'AIA	VOCABOLO VALLELAIA SNC piano: T-1	ABITAZIONE RURALE	F	94	41	2(41)	Disponibile	AGENZIA FORESTALE REGIONALE	€ 0,00	€ 0,00	Perizia di stima	2014	
San Venanzo	Tr	106	POD. VALLE L'AIA - F2 RIMESSA ATTREZZI	VOCABOLO VALLELAIA SNC piano: T;	RICOVERO ANIMALI	F	94	41	3(41)	Disponibile	AGENZIA FORESTALE REGIONALE	€ 0,00	€ 0,00	Perizia di stima	2014	
San Venanzo	Tr	98	POD. VILLALBA I	VOCABOLO VILLALBA piano: T-1	RUDERE	F	70	38		Disponibile	AGENZIA FORESTALE REGIONALE	€ 143.206,80	€ 143.206,80	Perizia di stima	2014	
San Venanzo	Tr	111	PODERE BADIA	VOCABOLO BADIA DI FICULLE SNC piano: T-1	ABITAZIONE	F	42	127		Disponibile	AGENZIA FORESTALE REGIONALE	€ 93.254,20	€ 93.254,20	Perizia di stima	2014	
San Venanzo	Tr	177	PODERE CASA VECCHIA - F1	VOCABOLO CASAVECCHIA piano: T-1	ABITAZIONE	F	60	45	4(45)	Disponibile	AGENZIA FORESTALE REGIONALE	€ 90.403,43	€ 0,00	Perizia di stima	2015	

Conto Generale del Patrimonio 2015
PROSPETTO FABBRICATI

Comune	Provincia	Codice immobile	Denominazione del fabbricato	Indirizzo	Tipologia prevalente	Catasto	Fg	Part.IIa	Sub	Classificazione bene	Ente gestore	Valore del bene anno 2014	Valore del bene anno 2015	Criterio di valutazione	Anno valutazione	Note
San Venanzo	Tr	177	PODERE CASA VECCHIA - F1	VOCABOLO CASAVECCHIA piano: T	ABITAZIONE	F	60	45	3(45)	Disponibile	AGENZIA FORESTALE REGIONALE	€ 57.096,90	€ 460.000,00	Perizia di stima	2015	
San Venanzo	Tr	177	PODERE CASA VECCHIA - F1	VOCABOLO CASAVECCHIA piano: 1	ABITAZIONE	F	60	45	6(45)	Disponibile	AGENZIA FORESTALE REGIONALE	€ 87.231,38	€ 0,00	Perizia di stima	2015	
San Venanzo	Tr	177	PODERE CASA VECCHIA - F1	VOCABOLO CASAVECCHIA piano: T	MAGAZZINO	F	60	45	2(45)	Disponibile	AGENZIA FORESTALE REGIONALE	€ 32.722,99	€ 0,00	Perizia di stima	2015	
San Venanzo	Tr	177	PODERE CASA VECCHIA - F1	VOCABOLO CASAVECCHIA piano: S1	ALTRO	F	60	45	10(45)	Disponibile	AGENZIA FORESTALE REGIONALE	€ 0,00	€ 0,00	Perizia di stima	2015	
San Venanzo	Tr	177	PODERE CASA VECCHIA - F1	VOCABOLO CASAVECCHIA piano: T	BENE COMUNE NON CENSIBILE	F	60	45	11(45)	Disponibile	AGENZIA FORESTALE REGIONALE	€ 0,00	€ 0,00	Perizia di stima	2015	
San Venanzo	Tr	177	PODERE CASA VECCHIA - F1	VOCABOLO CASAVECCHIA piano: T	ABITAZIONE	F	60	45	5(45)	Disponibile	AGENZIA FORESTALE REGIONALE	€ 95.161,50	€ 0,00	Perizia di stima	2015	
San Venanzo	Tr	179	PODERE CASA VECCHIA - F2	VOCABOLO CASAVECCHIA piano: T	MAGAZZINO	F	60	45	7(45)	Disponibile	AGENZIA FORESTALE REGIONALE	€ 7.675,76	€ 0,00	Perizia di stima	2015	
San Venanzo	Tr	179	PODERE CASA VECCHIA - F2	VOCABOLO CASAVECCHIA piano: T-1	ABITAZIONE	F	60	45	9(45)	Disponibile	AGENZIA FORESTALE REGIONALE	€ 57.889,91	€ 0,00	Perizia di stima	2015	
San Venanzo	Tr	179	PODERE CASA VECCHIA - F2	VOCABOLO CASAVECCHIA piano: T	ABITAZIONE	F	60	45	8(45)	Disponibile	AGENZIA FORESTALE REGIONALE	€ 49.959,79	€ 0,00	Perizia di stima	2015	
San Venanzo	Tr	324	CALCAGNELLO - F1 RUDERE	VOCABOLO CASELLA piano: T - 1	RUDERE	F	144	177		Indisponibile	AGENZIA FORESTALE REGIONALE	€ 43.063,96	€ 39.357,90	Valutazione sommaria	2006	
San Venanzo	Tr	318	CARENA - F1 ABITAZIONE RURALE	Voc.lo Carena - San Vito in Monte -	BENE COMUNE NON CENSIBILE	F	37	45	1(45)	Indisponibile	AGENZIA FORESTALE REGIONALE	€ 202.641,75	€ 185.202,53	Valutazione sommaria	2005	
San Venanzo	Tr	318	CARENA - F1 ABITAZIONE RURALE	FRAZIONE SAN VITO IN MONTE SNC piano: T-1-2	ABITAZIONE	F	37	45	2(45)	Indisponibile	AGENZIA FORESTALE REGIONALE	€ 0,00	€ 0,00	Valutazione sommaria	2005	
San Venanzo	Tr	318	CARENA - F1 ABITAZIONE RURALE	FRAZIONE SAN VITO IN MONTE SNC piano: T-1	ABITAZIONE	F	37	45	3(45)	Indisponibile	AGENZIA FORESTALE REGIONALE	€ 0,00	€ 0,00	Valutazione sommaria	2005	
San Venanzo	Tr	315	CARENA - F2 STALLA (RUDERE)	VOCABOLO CARENA- SAN VITO IN MONTE- piano: T	STALLA	F	50	14		Indisponibile	AGENZIA FORESTALE REGIONALE	€ 3.514,02	€ 3.211,60	Valutazione sommaria	2005	
San Venanzo	Tr	102	CASA FINETTA - FABB. RURALE	LOC. CASA FINETTA	FABBRICATO RURALE	T	98	21		Indisponibile	AGENZIA FORESTALE REGIONALE	€ 32.521,31	€ 32.521,31	Valutazione sommaria	2013	
San Venanzo	Tr	552	CASERMETTA - ABITAZIONE	VOCABOLO PO` SAN MARINO n. 11 piano: T	AUTORIMESSA	F	111	57	4(57)	Indisponibile	AGENZIA FORESTALE REGIONALE	€ 0,00	€ 0,00	Valutazione sommaria	2006	

Conto Generale del Patrimonio 2015
PROSPETTO FABBRICATI

Comune	Provincia	Codice immobile	Denominazione del fabbricato	Indirizzo	Tipologia prevalente	Catasto	Fg	Part.IIa	Sub	Classificazione bene	Ente gestore	Valore del bene anno 2014	Valore del bene anno 2015	Criterio di valutazione	Anno valutazione	Note
San Venanzo	Tr	552	CASERMETTA - ABITAZIONE	VOCABOLO PO` SAN MARINO piano: T	BENE COMUNE NON CENSIBILE	F	111	57	1(57)	Indisponibile	AGENZIA FORESTALE REGIONALE	€ 209.003,73	€ 191.017,01	Valutazione sommaria	2006	
San Venanzo	Tr	552	CASERMETTA - ABITAZIONE	VOCABOLO PO` SAN MARINO n. 11 piano: T-1	ABITAZIONE	F	111	57	2(57)	Indisponibile	AGENZIA FORESTALE REGIONALE	€ 0,00	€ 0,00	Valutazione sommaria	2006	
San Venanzo	Tr	552	CASERMETTA - ABITAZIONE	VOCABOLO PO` SAN MARINO n. 11 piano: T-1	ABITAZIONE	F	111	57	3(57)	Indisponibile	AGENZIA FORESTALE REGIONALE	€ 0,00	€ 0,00	Valutazione sommaria	2006	
San Venanzo	Tr	378	CASTELLACCIO - F1- RUDERE	VOCABOLO CASALICCHIO SNC piano: T	RUDERE	F	107	42		Indisponibile	AGENZIA FORESTALE REGIONALE	€ 29.384,55	€ 26.855,74	Valutazione sommaria	2007	
San Venanzo	Tr	99	CASTELLECCHIO - ABITAZIONE RURALE	Loc. Ospedaletto	ABITAZIONE RURALE	T	114	27		Indisponibile	AGENZIA FORESTALE REGIONALE	€ 96.033,60	€ 96.033,60	Valutazione sommaria	2013	
San Venanzo	Tr	100	FABBRICA	VOCABOLO MANIERI piano: T	RUDERE	F	141	75		Indisponibile	AGENZIA FORESTALE REGIONALE	€ 18.373,95	€ 16.792,70	Valutazione sommaria	2006	
San Venanzo	Tr	2342	FABBRICATO LOC. S. MARINO	VOCABOLO FULIGNANO SNC piano: T	BENE COMUNE NON CENSIBILE	F	111	95	1(95)	Indisponibile	AGENZIA FORESTALE REGIONALE	€ 20.600,00	€ 20.600,00	Perizia di stima	2013	
San Venanzo	Tr	2342	FABBRICATO LOC. S. MARINO	VOCABOLO FULIGNANO SNC piano: T-1	ABITAZIONE	F	111	95	2(95)	Indisponibile	AGENZIA FORESTALE REGIONALE	€ 0,00	€ 0,00	Perizia di stima	2013	
San Venanzo	Tr	2342	FABBRICATO LOC. S. MARINO	VOCABOLO FULIGNANO SNC piano: T	RIMESSA ATTREZZI	F	111	95	3(95)	Indisponibile	AGENZIA FORESTALE REGIONALE	€ 0,00	€ 0,00	Perizia di stima	2013	
San Venanzo	Tr	153	LA TORRACCIA - TORRE DI AVVISTAMENTO	VOCABOLO LA TORRE - PORNELLO SNC piano: 8	TORRE	F	19	38		Indisponibile	AGENZIA FORESTALE REGIONALE	€ 115.668,00	€ 115.668,00	Valutazione sommaria	2013	
San Venanzo	Tr	2360	MAGAZZINO SAN VENANZO LOC. OSPEDALETTO LOTTO 8	VOCABOLO OSPEDALETTO SNC piano T	MAGAZZINO	F	116	274		Indisponibile	REGIONE		€ 70.400,00	Valore di acquisizione	2015	
San Venanzo	Tr	90	MONACELLE - F1 - ABITAZIONI	Vocabolo Mascalocchio n. 11 piano T	BENE COMUNE NON CENSIBILE	F	43	29	1(29)	Indisponibile	AGENZIA FORESTALE REGIONALE	€ 0,00	€ 0,00	Valutazione sommaria	2013	
San Venanzo	Tr	90	MONACELLE - F1 - ABITAZIONI	VOCABOLO MASCALOCCHIO n. 11 piano: T-1	ABITAZIONE	F	43	29	2(29)	Indisponibile	AGENZIA FORESTALE REGIONALE	€ 125.610,00	€ 125.610,00	Valutazione sommaria	2013	
San Venanzo	Tr	90	MONACELLE - F1 - ABITAZIONI	VOCABOLO MASCALOCCHIO n. 11 piano: T-1	ABITAZIONE	F	43	29	3(29)	Indisponibile	AGENZIA FORESTALE REGIONALE	€ 125.610,00	€ 125.610,00	Valutazione sommaria	2013	
San Venanzo	Tr	90	MONACELLE - F1 - ABITAZIONI	VOCABOLO MASCALOCCHIO n. 11 piano: 2	ABITAZIONE	F	43	29	4(29)	Indisponibile	AGENZIA FORESTALE REGIONALE	€ 150.255,00	€ 150.255,00	Valutazione sommaria	2013	
San Venanzo	Tr	90	MONACELLE - F1 - ABITAZIONI	VOCABOLO MASCALOCCHIO n. 11 piano: T	AUTORIMESSA	F	43	29	5(29)	Indisponibile	AGENZIA FORESTALE REGIONALE	€ 10.125,00	€ 10.125,00	Valutazione sommaria	2013	
San Venanzo	Tr	90	MONACELLE - F1 - ABITAZIONI	VOCABOLO MASCALOCCHIO n. 11 piano: T	AUTORIMESSA	F	43	29	6(29)	Indisponibile	AGENZIA FORESTALE REGIONALE	€ 10.530,00	€ 10.530,00	Valutazione sommaria	2013	

Conto Generale del Patrimonio 2015
PROSPETTO FABBRICATI

Comune	Provincia	Codice immobile	Denominazione del fabbricato	Indirizzo	Tipologia prevalente	Catasto	Fg	Part.IIa	Sub	Classificazione bene	Ente gestore	Valore del bene anno 2014	Valore del bene anno 2015	Criterio di valutazione	Anno valutazione	Note
San Venanzo	Tr	367	MONACELLE - F2 - STALLE E FIENILI	VOCABOLO MASCALOCCHIO piano: T	STALLA	F	43	58		Indisponibile	AGENZIA FORESTALE REGIONALE	€ 370.647,50	€ 370.647,50	Valutazione sommaria	2013	
San Venanzo	Tr	862	MONACELLE - F3 - STALLA	VOCABOLO MASCALOCCHIO piano: T	STALLA	F	43	59		Indisponibile	AGENZIA FORESTALE REGIONALE	€ 42.180,00	€ 42.180,00	Valutazione sommaria	2013	
San Venanzo	Tr	145	OSTERIA MANIERI - F1 EX OSTELLO DELLA GIOVENTU'	LOCALITA' PALAZZO BOVARINO n. 5 piano: T-1-2	ALTRO	F	141	15-59		Indisponibile	AGENZIA FORESTALE REGIONALE	€ 242.812,88	€ 242.812,88	Valutazione sommaria	2013	
San Venanzo	Tr	151	OSTERIA MANIERI - F2 UFFICIO/MAGAZZINI	LOCALITA' PALAZZO BOVARINO n. 4 piano: T-1	MAGAZZINO	F	137	21	2(21)	Indisponibile	AGENZIA FORESTALE REGIONALE	€ 32.062,50	€ 32.062,50	Valutazione sommaria	2013	
San Venanzo	Tr	151	OSTERIA MANIERI - F2 UFFICIO/MAGAZZINI	LOCALITA' PALAZZO BOVARINO piano: T	MAGAZZINO	F	137	21	1(21)	Indisponibile	AGENZIA FORESTALE REGIONALE	€ 12.397,50	€ 12.397,50	Valutazione sommaria	2013	
San Venanzo	Tr	812	OSTERIA MANIERI - F3 CHIESA	LOCALITA' PALAZZO BOVARINO piano: T	CHIESA	F	137	10		Indisponibile	AGENZIA FORESTALE REGIONALE	€ 18.938,25	€ 18.938,25	Valutazione sommaria	2013	
San Venanzo	Tr	2076	OSTERIA MANIERI - F4 TETTOIA	VOCABOLO MANIERI piano: T	TETTOIA	F	141	71		Indisponibile	AGENZIA FORESTALE REGIONALE	€ 10.260,00	€ 10.260,00	Valutazione sommaria	2013	
San Venanzo	Tr	1481	PALAZZO BOVARINO - F1 SERBATOIO	Località Palazzo Bovarino snc Piano T	BENE COMUNE NON CENSIBILE	F	114	75	1(75)	Indisponibile	AGENZIA FORESTALE REGIONALE	€ 0,00	€ 0,00			
San Venanzo	Tr	1482	PALAZZO BOVARINO - F2 CANTINA	LOCALITA' PALAZZO BOVARINO SNC piano: T	CANTINA	F	114	75	2(75)	Indisponibile	AGENZIA FORESTALE REGIONALE	€ 0,00	€ 0,00			
San Venanzo	Tr	1482	PALAZZO BOVARINO - F2 CANTINA	LOCALITA' PALAZZO BOVARINO SNC piano: S1	MAGAZZINO	F	114	75	3(75)	Indisponibile	AGENZIA FORESTALE REGIONALE	€ 0,00	€ 0,00			
San Venanzo	Tr	865	PIAN DEL LECCIONE - RUDERE	LOC. PIAN DEL LECCIONE	FABBRICATO RURALE	T	107	5		Indisponibile	AGENZIA FORESTALE REGIONALE	€ 41.714,44	€ 41.714,44	Valutazione sommaria	2013	
San Venanzo	Tr	157	PICCOLO MONDO - F1 RICETTIVITA' TURISTICA	FRAZIONE SAN VITO IN MONTE piano: T-1	MAGAZZINO	F	9	62	3(62)	Indisponibile	REGIONE	€ 0,00	€ 0,00	Valutazione sommaria	2005	
San Venanzo	Tr	157	PICCOLO MONDO - F1 RICETTIVITA' TURISTICA	FRAZIONE SAN VITO IN MONTE piano: T-1	MAGAZZINO	F	9	52	1(52)	Indisponibile	REGIONE	€ 0,00	€ 0,00	Valutazione sommaria	2005	
San Venanzo	Tr	157	PICCOLO MONDO - F1 RICETTIVITA' TURISTICA	Frazione San Vito in Monte P T	BENE COMUNE NON CENSIBILE	F	9	62	1(62)	Indisponibile	REGIONE	€ 1.075.289,75	€ 982.751,02	Valutazione sommaria	2005	
San Venanzo	Tr	157	PICCOLO MONDO - F1 RICETTIVITA' TURISTICA	FRAZIONE SAN VITO IN MONTE n. 31 n. 33 n. 35 piano: S1-T-3	ALBERGO	F	9	52,61,62	3(52), 13(61), 2(62)	Indisponibile	REGIONE	€ 0,00	€ 0,00	Valutazione sommaria	2005	
San Venanzo	Tr	376	POD. ACQUARELLA - FABBRICATO RURALE	L' immobile è denominato ACQUARELLA F1-F2	RUDERE	T	141	49		Indisponibile	AGENZIA FORESTALE REGIONALE	€ 35.005,13	€ 35.005,13	Valutazione sommaria	2013	
San Venanzo	Tr	329	POD. CASA BIANCA - F1 - ABITAZIONE RURALE	Voc.lo Casa Bianca - San Vito in Monte - PT	BENE COMUNE NON CENSIBILE	F	3	49	1(49)	Indisponibile	AGENZIA FORESTALE REGIONALE	€ 0,00	€ 0,00	Valutazione sommaria	2013	

Conto Generale del Patrimonio 2015
PROSPETTO FABBRICATI

Comune	Provincia	Codice immobile	Denominazione del fabbricato	Indirizzo	Tipologia prevalente	Catasto	Fg	Part.IIa	Sub	Classificazione bene	Ente gestore	Valore del bene anno 2014	Valore del bene anno 2015	Criterio di valutazione	Anno valutazione	Note
San Venanzo	Tr	329	POD. CASA BIANCA - F1 - ABITAZIONE RURALE	FRAZIONE SAN VITO IN MONTE SNC piano: T-1	ABITAZIONE	F	3	49	3(49)	Indisponibile	AGENZIA FORESTALE REGIONALE	€ 127.929,38	€ 127.929,38	Valutazione sommaria	2013	
San Venanzo	Tr	327	POD. CASA BIANCA - F2 RUDERE	VOCABOLO CASA BIANCA - SAN VITO IN MONTE- piano: T	RUDERE	F	3	49	2(49)	Indisponibile	AGENZIA FORESTALE REGIONALE	€ 9.720,00	€ 9.720,00	Valutazione sommaria	2013	
San Venanzo	Tr	434	POD. CASELLA I - FABBRICATO RURALE	VOC. CASELLA	RUDERE	T	107	11		Indisponibile	AGENZIA FORESTALE REGIONALE	€ 73.379,52	€ 73.379,52	Valutazione sommaria	2013	
San Venanzo	Tr	221	POD. CHIUSURE - F1	VOCABOLO BELVEDERE - SAN VENANZO piano: T-1	RUDERE	F	31	86	2(86)	Indisponibile	AGENZIA FORESTALE REGIONALE	€ 103.162,16	€ 103.162,16	Valutazione sommaria	2013	
San Venanzo	Tr	221	POD. CHIUSURE - F1	VOCABOLO BELVEDERE - SAN VENANZO piano: T	BENE COMUNE NON CENSIBILE	F	31	86	1(86)	Indisponibile	AGENZIA FORESTALE REGIONALE	€ 0,00	€ 0,00	Valutazione sommaria	2013	
San Venanzo	Tr	829	POD. CHIUSURE - F2 - RUDERE	VOCABOLO BELVEDERE - SAN VENANZO piano: T	RUDERE	F	31	86	3(86)	Indisponibile	AGENZIA FORESTALE REGIONALE	€ 15.443,44	€ 15.443,44	Valutazione sommaria	2013	
San Venanzo	Tr	223	POD. CHIUSURE - F3 - RUDERE	VOCABOLO BELVEDERE - SAN VENANZO piano: T	RUDERE	F	31	87		Indisponibile	AGENZIA FORESTALE REGIONALE	€ 5.267,03	€ 5.267,03	Valutazione sommaria	2013	
San Venanzo	Tr	815	POD. CORGNETE - ABITAZIONE	VOCABOLO CORNIETE SNC piano: T-1	ABITAZIONE	F	2	64		Indisponibile	AGENZIA FORESTALE REGIONALE	€ 159.605,44	€ 159.605,44	Valutazione sommaria	2013	
San Venanzo	Tr	210	POD. CORNO - FABBRICATO RURALE	Loc. San Vito in Monte	FABBRICATO RURALE	T	7	12		Indisponibile	AGENZIA FORESTALE REGIONALE	€ 130.685,80	€ 130.685,80	Valutazione sommaria	2013	
San Venanzo	Tr	114	POD. DI MONTARSONE - RUDERE	L'immobile è denominato POD. DI MONTARSONE - F1	FABBRICATO RURALE	T	128	6		Indisponibile	AGENZIA FORESTALE REGIONALE	€ 61.773,75	€ 61.773,75	Valutazione sommaria	2013	
San Venanzo	Tr	215	POD. FRANZIONE DI SOTTO - F1 ABITAZIONE	Vocabolo Manieri n. 4 piano T-1	ABITAZIONE	F	46	66		Indisponibile	AGENZIA FORESTALE REGIONALE	€ 283.647,92	€ 259.237,37	Valutazione sommaria	2006	
San Venanzo	Tr	216	POD. FRANZIONE DI SOTTO - F2 MAGAZZINO	Vocabolo Manieri n. 4 piano T	BENE COMUNE NON CENSIBILE	F	46	72	4(72)	Indisponibile	AGENZIA FORESTALE REGIONALE	€ 0,00	€ 0,00	Valutazione sommaria	2006	
San Venanzo	Tr	216	POD. FRANZIONE DI SOTTO - F2 MAGAZZINO	VOCABOLO MANIERI n. 4 piano: T	MAGAZZINO	F	46	72	1(72)	Indisponibile	AGENZIA FORESTALE REGIONALE	€ 86.702,10	€ 79.240,57	Valutazione sommaria	2006	
San Venanzo	Tr	218	POD. FRANZIONE DI SOTTO - F3 PORCILAIA	VOCABOLO MANIERI n. 4 piano: T	RICOVERO ANIMALI	F	46	72	2(72)	Indisponibile	AGENZIA FORESTALE REGIONALE	€ 0,00	€ 0,00	Valutazione sommaria	2006	
San Venanzo	Tr	828	POD. FRANZIONE DI SOTTO - F4 STALLA e FIENILE	VOCABOLO MANIERI n. 4 piano: T	STALLA	F	46	72	3(72)	Indisponibile	AGENZIA FORESTALE REGIONALE	€ 0,00	€ 0,00	Valutazione sommaria	2006	
San Venanzo	Tr	108	POD. FULIGNANO - F1 UNITA' COLLABENTE	VOCABOLO FULIGNANO piano: T-1	RUDERE	F	111	93		Indisponibile	AGENZIA FORESTALE REGIONALE	€ 123.238,63	€ 123.238,63	Valutazione sommaria	2013	

Conto Generale del Patrimonio 2015
PROSPETTO FABBRICATI

Comune	Provincia	Codice immobile	Denominazione del fabbricato	Indirizzo	Tipologia prevalente	Catasto	Fg	Part.IIa	Sub	Classificazione bene	Ente gestore	Valore del bene anno 2014	Valore del bene anno 2015	Criterio di valutazione	Anno valutazione	Note
San Venanzo	Tr	1441	POD. FULIGNANO - F2 ANNESSO	VOCABOLO FULIGNANO piano: T	RUDERE	F	111	92		Indisponibile	AGENZIA FORESTALE REGIONALE	€ 25.502,11	€ 25.502,11	Valutazione sommaria	2013	
San Venanzo	Tr	107	POD. GREPPO MOLINO	VOCABOLO BELVEDERE - SAN VENANZO piano: T-1	RUDERE	F	46	73		Indisponibile	AGENZIA FORESTALE REGIONALE	€ 65.634,61	€ 65.634,61	Valutazione sommaria	2013	
San Venanzo	Tr	331	POD. IL POZZO - RUDERE	VOCABOLO POZZO piano: T-1	RUDERE	F	149	70		Indisponibile	AGENZIA FORESTALE REGIONALE	€ 51.801,60	€ 51.801,60	Valutazione sommaria	2013	
San Venanzo	Tr	502	POD. LA ROTA - F1 ABITAZIONE	VOCABOLO POGGIO PARRONE piano: T	BENE COMUNE NON CENSIBILE	F	117	56		Indisponibile	AGENZIA FORESTALE REGIONALE	€ 0,00	€ 0,00	Valutazione sommaria	2013	
San Venanzo	Tr	502	POD. LA ROTA - F1 ABITAZIONE	VOCABOLO POGGIO PARRONE piano: T-1	ABITAZIONE	F	117	55	2(55)	Indisponibile	AGENZIA FORESTALE REGIONALE	€ 228.278,40	€ 228.278,40	Valutazione sommaria	2013	
San Venanzo	Tr	502	POD. LA ROTA - F1 ABITAZIONE	VOCABOLO POGGIO PARRONE piano: T	BENE COMUNE NON CENSIBILE	F	117	55	1(55)	Indisponibile	AGENZIA FORESTALE REGIONALE	€ 0,00	€ 0,00	Valutazione sommaria	2013	
San Venanzo	Tr	503	POD. LA ROTA - F2 MAGAZZINO	VOCABOLO POGGIO PARRONE piano: T	MAGAZZINO	F	117	55	4(55)	Indisponibile	AGENZIA FORESTALE REGIONALE	€ 8.295,00	€ 8.295,00	Valutazione sommaria	2013	
San Venanzo	Tr	503	POD. LA ROTA - F2 MAGAZZINO	VOCABOLO POGGIO PARRONE piano: T	TETTOIA	F	117	55	3(55)	Indisponibile	AGENZIA FORESTALE REGIONALE	€ 11.518,20	€ 11.518,20	Valutazione sommaria	2013	
San Venanzo	Tr	504	POD. LA ROTA - F3 MAGAZZINO	VOCABOLO POGGIO PARRONE piano: T	MAGAZZINO	F	117	55	5(55)	Indisponibile	AGENZIA FORESTALE REGIONALE	€ 1.234,38	€ 1.234,38	Valutazione sommaria	2013	
San Venanzo	Tr	505	POD. LA ROTA - F4 TETTOIA-FIENILE	VOCABOLO POGGIO PARRONE piano: T	TETTOIA	F	117	55	6(55)	Indisponibile	AGENZIA FORESTALE REGIONALE	€ 34.957,50	€ 34.957,50	Valutazione sommaria	2013	
San Venanzo	Tr	898	POD. LA ROTA - F5 STALLA	VOCABOLO POGGIO PARRONE piano: T	STALLA	F	117	55	7(55)	Indisponibile	AGENZIA FORESTALE REGIONALE	€ 148.421,25	€ 148.421,25	Valutazione sommaria	2013	
San Venanzo	Tr	509	POD. LA ROTA - F6 RUDERE	VOCABOLO POGGIO PARRONE piano: T	RUDERE	F	117	57		Indisponibile	AGENZIA FORESTALE REGIONALE	€ 2.962,50	€ 2.962,50	Valutazione sommaria	2013	
San Venanzo	Tr	2031	POD. LA ROTA - F7 STALLA	VOCABOLO POGGIO PARRONE piano: T	STALLA	F	117	58		Indisponibile	AGENZIA FORESTALE REGIONALE	€ 15.800,00	€ 15.800,00	Valutazione sommaria	2013	
San Venanzo	Tr	797	POD. LE CIVITELLE - F1	VOCABOLO BELVEDERE - SAN VENANZO piano: T	BENE COMUNE NON CENSIBILE	F	72	80	1(80)	Indisponibile	AGENZIA FORESTALE REGIONALE	€ 0,00	€ 0,00	Valutazione sommaria	2013	
San Venanzo	Tr	797	POD. LE CIVITELLE - F1	VOCABOLO BELVEDERE - SAN VENANZO piano: T -1	RUDERE	F	72	80	2(80)	Indisponibile	AGENZIA FORESTALE REGIONALE	€ 155.823,75	€ 155.823,75	Valutazione sommaria	2013	
San Venanzo	Tr	370	POD. LE CIVITELLE - F2 - Annesso Rudere	VOCABOLO BELVEDERE - SAN VENANZO piano: T	RUDERE	F	72	80	3(80)	Indisponibile	AGENZIA FORESTALE REGIONALE	€ 18.837,36	€ 18.837,36	Valutazione sommaria	2013	

Conto Generale del Patrimonio 2015
PROSPETTO FABBRICATI

Comune	Provincia	Codice immobile	Denominazione del fabbricato	Indirizzo	Tipologia prevalente	Catasto	Fg	Part.IIa	Sub	Classificazione bene	Ente gestore	Valore del bene anno 2014	Valore del bene anno 2015	Criterio di valutazione	Anno valutazione	Note
San Venanzo	Tr	850	POD. LE FONTANELLE - ABITAZIONE	VOCABOLO FONTANELLE SNC piano: T	MAGAZZINO	F	115	148	3(148)	Indisponibile	AGENZIA FORESTALE REGIONALE	€ 62.037,90	€ 62.037,90	Valutazione sommaria	2013	
San Venanzo	Tr	850	POD. LE FONTANELLE - ABITAZIONE	LOCALITA' PALAZZO BOVARINO SNC piano: T	BENE COMUNE NON CENSIBILE	F	115	148	1(148)	Indisponibile	AGENZIA FORESTALE REGIONALE	€ 0,00	€ 0,00	Valutazione sommaria	2013	
San Venanzo	Tr	850	POD. LE FONTANELLE - ABITAZIONE	LOCALITA' PALAZZO BOVARINO SNC piano: 1	ABITAZIONE	F	115	148	2(148)	Indisponibile	AGENZIA FORESTALE REGIONALE	€ 104.520,38	€ 104.520,38	Valutazione sommaria	2013	
San Venanzo	Tr	879	POD. LE STAZZE	VOC. LE STAZZE	RUDERE	T	136	28		Indisponibile	AGENZIA FORESTALE REGIONALE	€ 15.606,00	€ 15.606,00	Valutazione sommaria	2013	
San Venanzo	Tr	381	POD. LISCHIO - F1 - ABITAZIONE	VOCABOLO PO` SAN MARINO n. 28 piano: T-1	ABITAZIONE	F	131	238		Indisponibile	AGENZIA FORESTALE REGIONALE	€ 212.275,23	€ 212.275,23	Valutazione sommaria	2013	
San Venanzo	Tr	873	POD. MANDRIOLI - FABBRICATO RURALE	LOC. MANDRIOLI	ALTRO	T	81	26		Indisponibile	AGENZIA FORESTALE REGIONALE	€ 91.246,69	€ 91.246,69	Valutazione sommaria	2013	
San Venanzo	Tr	860	POD. MELONTA I - F1 - ABITAZIONE RUDERE	VOCABOLO BELVEDERE - SAN VENANZO piano: T	BENE COMUNE NON CENSIBILE	F	127	20	1(20)	Indisponibile	AGENZIA FORESTALE REGIONALE	€ 0,00	€ 0,00	Valutazione sommaria	2013	
San Venanzo	Tr	860	POD. MELONTA I - F1 - ABITAZIONE RUDERE	VOCABOLO BELVEDERE - SAN VENANZO piano: T-1	RUDERE	F	127	20	2(20)	Indisponibile	AGENZIA FORESTALE REGIONALE	€ 74.073,99	€ 74.073,99	Valutazione sommaria	2013	
San Venanzo	Tr	2017	POD. MELONTA I - F2 - ANNESSO RUDERE	VOCABOLO BELVEDERE - SAN VENANZO piano: T	RUDERE	F	127	20	3(20)	Indisponibile	AGENZIA FORESTALE REGIONALE	€ 303,75	€ 303,75	Valutazione sommaria	2013	
San Venanzo	Tr	103	POD. MELONTA II - RUDERE	VOCABOLO MELONTA piano: T-1	RUDERE	F	125	20		Indisponibile	AGENZIA FORESTALE REGIONALE	€ 98.583,18	€ 98.583,18	Valutazione sommaria	2013	
San Venanzo	Tr	794	POD. MESSAIA - F1 - ABITAZIONE	VOCABOLO MESSAIA n. 33 piano: T-1	ABITAZIONE	F	149	71		Indisponibile	AGENZIA FORESTALE REGIONALE	€ 103.343,85	€ 103.343,85	Valutazione sommaria	2013	
San Venanzo	Tr	407	POD. MESSAIA - F2 - FABBRICATO RURALE	VOC. MESSAIA	RUDERE	T	144	19		Indisponibile	AGENZIA FORESTALE REGIONALE	€ 14.716,69	€ 14.716,69	Valutazione sommaria	2013	
San Venanzo	Tr	101	POD. MONTAGNA - RUDERE	LOC. MONTAGNA	RUDERE	T	141	44		Indisponibile	AGENZIA FORESTALE REGIONALE	€ 17.556,75	€ 17.556,75	Valutazione sommaria	2013	
San Venanzo	Tr	321	POD. MONTE CUCCO - F1 RUDERE	VOCABOLO PO` SAN MARINO SNC piano: T	RUDERE	F	129	30	1(30)	Indisponibile	AGENZIA FORESTALE REGIONALE	€ 15.329,88	€ 15.329,88	Valutazione sommaria	2013	
San Venanzo	Tr	321	POD. MONTE CUCCO - F1 RUDERE	VOCABOLO PO` SAN MARINO SNC piano: T	BENE COMUNE NON CENSIBILE	F	129	30	3(30)	Indisponibile	AGENZIA FORESTALE REGIONALE	€ 0,00	€ 0,00	Valutazione sommaria	2013	
San Venanzo	Tr	948	POD. MONTE CUCCO - F2 RUDERE	VOCABOLO PO` SAN MARINO SNC piano: T	RUDERE	F	129	30	2(30)	Indisponibile	AGENZIA FORESTALE REGIONALE	€ 9.469,46	€ 9.469,46	Valutazione sommaria	2013	

Conto Generale del Patrimonio 2015
PROSPETTO FABBRICATI

Comune	Provincia	Codice immobile	Denominazione del fabbricato	Indirizzo	Tipologia prevalente	Catasto	Fg	Part.IIa	Sub	Classificazione bene	Ente gestore	Valore del bene anno 2014	Valore del bene anno 2015	Criterio di valutazione	Anno valutazione	Note
San Venanzo	Tr	209	POD. MOSCALOCCHIO - F1 ABITAZIONE	VOCABOLO MOSCALOCCHIO - PORNELLO n. 36 piano: S1-T	MAGAZZINO	F	59	60	6(60)	Indisponibile	AGENZIA FORESTALE REGIONALE	€ 42.483,00	€ 42.483,00	Valutazione sommaria	2013	
San Venanzo	Tr	209	POD. MOSCALOCCHIO - F1 ABITAZIONE	VOCABOLO MOSCALOCCHIO - PORNELLO n. 36 piano: T-1	ABITAZIONE	F	59	60	5(60)	Indisponibile	AGENZIA FORESTALE REGIONALE	€ 195.528,26	€ 195.528,26	Valutazione sommaria	2013	
San Venanzo	Tr	209	POD. MOSCALOCCHIO - F1 ABITAZIONE	Vocabolo Mascalocchio - Pornello n. 36 piano T	BENE COMUNE NON CENSIBILE	F	59	60	4(60)	Indisponibile	AGENZIA FORESTALE REGIONALE	€ 0,00	€ 0,00	Valutazione sommaria	2013	
San Venanzo	Tr	825	POD. MOSCALOCCHIO - F2 RUDERE	VOCABOLO MOSCALOCCHIO - PORNELLO piano: T	RUDERE	F	59	93	1(93)	Indisponibile	AGENZIA FORESTALE REGIONALE	€ 65.407,50	€ 65.407,50	Valutazione sommaria	2013	
San Venanzo	Tr	211	POD. MOSCALOCCHIO - F3 RIMESSA ATTREZZI FIENILE	VOCABOLO MOSCALOCCHIO - PORNELLO piano: T	RUDERE	F	59	93	2(93)	Indisponibile	AGENZIA FORESTALE REGIONALE	€ 13.546,88	€ 13.546,88	Valutazione sommaria	2013	
San Venanzo	Tr	826	POD. MOSCALOCCHIO - F4 - F5 STALLA	VOCABOLO MOSCALOCCHIO - PORNELLO piano: T	STALLA	F	59	93	3(93)	Indisponibile	AGENZIA FORESTALE REGIONALE	€ 125.400,00	€ 125.400,00	Valutazione sommaria	2013	
San Venanzo	Tr	243	POD. PALARA - F1 ABITAZIONE	VOCABOLO PALARA n. 43 piano: T-1	ABITAZIONE	F	35	30	1(30)	Indisponibile	AGENZIA FORESTALE REGIONALE	€ 134.406,00	€ 134.406,00	Valutazione sommaria	2013	
San Venanzo	Tr	243	POD. PALARA - F1 ABITAZIONE	VOCABOLO PALARA n. 43 piano: T	BENE COMUNE NON CENSIBILE	F	35	30	4(30)	Indisponibile	AGENZIA FORESTALE REGIONALE	€ 0,00	€ 0,00	Valutazione sommaria	2013	
San Venanzo	Tr	244	POD. PALARA - F2 RIMESSA ATTREZZI - RICOVERO ANIMALI	VOCABOLO PALARA n. 43 piano: T	STALLA	F	35	30	2(30)	Indisponibile	AGENZIA FORESTALE REGIONALE	€ 17.987,06	€ 17.987,06	Valutazione sommaria	2013	
San Venanzo	Tr	245	POD. PALARA - F3 RIMESSA ATTREZZI - FIENILE	VOCABOLO PALARA n. 43 piano: T	FIENILE	F	35	30	3(30)	Indisponibile	AGENZIA FORESTALE REGIONALE	€ 71.632,76	€ 71.632,76	Valutazione sommaria	2013	
San Venanzo	Tr	827	POD. PATERNA - FABBRICATO RURALE	LOC. PATERNA	FABBRICATO RURALE	T	35	20		Indisponibile	AGENZIA FORESTALE REGIONALE	€ 77.464,00	€ 77.464,00	Valutazione sommaria	2013	
San Venanzo	Tr	414	POD. PATRIARCA - RUDERE	VOCABOLO PATRIARCA SNC piano: S1-T	RUDERE	F	84	161		Indisponibile	AGENZIA FORESTALE REGIONALE	€ 87.530,63	€ 87.530,63	Valutazione sommaria	2013	
San Venanzo	Tr	322	POD. POMASCIANO - F1 ABITAZIONE	Voc.lo Pomasciano - San Vito in Monte - PT	BENE COMUNE NON CENSIBILE	F	49	19	1(19)	Indisponibile	AGENZIA FORESTALE REGIONALE	€ 309.134,64	€ 309.134,64	Valutazione sommaria	2013	
San Venanzo	Tr	322	POD. POMASCIANO - F1 ABITAZIONE	FRAZIONE SAN VITO IN MONTE SNC piano: T-1	ABITAZIONE	F	49	19	3(19)	Indisponibile	AGENZIA FORESTALE REGIONALE	€ 0,00	€ 0,00	Valutazione sommaria	2013	
San Venanzo	Tr	322	POD. POMASCIANO - F1 ABITAZIONE	FRAZIONE SAN VITO IN MONTE SNC piano: T-1	ABITAZIONE	F	49	19	2(19)	Indisponibile	AGENZIA FORESTALE REGIONALE	€ 0,00	€ 0,00	Valutazione sommaria	2013	
San Venanzo	Tr	888	POD. POMONTONE - RUDERE	VOCABOLO POMONTONE piano: T-1	RUDERE	F	108	209		Indisponibile	AGENZIA FORESTALE REGIONALE	€ 122.639,06	€ 122.639,06	Valutazione sommaria	2013	

Conto Generale del Patrimonio 2015
PROSPETTO FABBRICATI

Comune	Provincia	Codice immobile	Denominazione del fabbricato	Indirizzo	Tipologia prevalente	Catasto	Fg	Part.IIa	Sub	Classificazione bene	Ente gestore	Valore del bene anno 2014	Valore del bene anno 2015	Criterio di valutazione	Anno valutazione	Note
San Venanzo	Tr	110	POD. PORCARECCIA - F1 ABITAZIONE RURALE	VOCABOLO PORCARECCIA SNC piano: T- S1	ABITAZIONE RURALE	F	24	42		Indisponibile	AGENZIA FORESTALE REGIONALE	€ 0,00	€ 0,00	Valutazione sommaria	2005	
San Venanzo	Tr	421	POD. PORCARECCIA - F2 ABITAZIONE RURALE	VOCABOLO PORCARECCIA SNC piano: T- S1	RUDERE	F	24	40		Indisponibile	AGENZIA FORESTALE REGIONALE	€ 99.872,91	€ 91.277,91	Valutazione sommaria	2005	
San Venanzo	Tr	96	POD. QUATTRO QUERCE	VOCABOLO SETTE FRATI piano: T-1	RUDERE	F	139	30		Indisponibile	AGENZIA FORESTALE REGIONALE	€ 38.585,30	€ 35.264,68	Valutazione sommaria	2006	
San Venanzo	Tr	2082	POD. QUATTRO QUERCE- MAGAZZINO (canile)	PODERE QUATTROQUERCE SNC piano: T	MAGAZZINO	F	139	27		Indisponibile	AGENZIA FORESTALE REGIONALE	€ 6.323,39	€ 5.779,20	Valutazione sommaria	2007	
San Venanzo	Tr	325	POD. ROTA PRONA - ABITAZIONE	VOCABOLO ROTA piano: T-1	ABITAZIONE	F	6	44	1(44)	Indisponibile	AGENZIA FORESTALE REGIONALE	€ 125.999,89	€ 115.156,42	Valutazione sommaria	2007	
San Venanzo	Tr	325	POD. ROTA PRONA - ABITAZIONE	VOCABOLO ROTA piano: T	ABITAZIONE	F	6	44	2(44)	Indisponibile	AGENZIA FORESTALE REGIONALE	€ 0,00	€ 0,00	Valutazione sommaria	2007	
San Venanzo	Tr	423	POD. S. ANTILIA 1 - Abitazione	VOCABOLO SANTANTILIA n. 39 piano: T-1	ABITAZIONE	F	71	33	4(33)	Indisponibile	AGENZIA FORESTALE REGIONALE	€ 302.200,00	€ 302.200,00	Valutazione sommaria	2013	
San Venanzo	Tr	423	POD. S. ANTILIA 1 - Abitazione	VOCABOLO SANTANTILIA n. 39 piano: T	RIMESSA ATTREZZI	F	71	33	5(33)	Indisponibile	AGENZIA FORESTALE REGIONALE	€ 47.913,25	€ 47.913,25	Valutazione sommaria	2013	
San Venanzo	Tr	857	POD. S. ANTILIA 2 - Abitazione Rudere	VOCABOLO SAN VENANZO piano: T-1	RUDERE	F	81	50	1(50)	Indisponibile	AGENZIA FORESTALE REGIONALE	€ 130.280,63	€ 130.280,63	Valutazione sommaria	2013	
San Venanzo	Tr	338	POD. S. LUCIA - F1 ABITAZIONE RUDERE	Località San Venanzo Piano T	BENE COMUNE NON CENSIBILE	F	84	160	1(160)	Indisponibile	AGENZIA FORESTALE REGIONALE	€ 0,00	€ 0,00	Valutazione sommaria	2013	
San Venanzo	Tr	338	POD. S. LUCIA - F1 ABITAZIONE RUDERE	VOCABOLO BELVEDERE - SAN VENANZO piano: T-1	RUDERE	F	84	160	2(160)	Indisponibile	AGENZIA FORESTALE REGIONALE	€ 102.144,00	€ 102.144,00	Valutazione sommaria	2013	
San Venanzo	Tr	339	POD. S. LUCIA - F2 ANNESSO RUDERE	VOCABOLO BELVEDERE - SAN VENANZO piano: T	RUDERE	F	84	160	3(160)	Indisponibile	AGENZIA FORESTALE REGIONALE	€ 10.761,60	€ 10.761,60	Valutazione sommaria	2013	
San Venanzo	Tr	944	POD. SCHIANTONE - F1 EX-FABBRICATO RURALE (Rudere)	VOCABOLO SCHIANTONE SNC piano: T-1	RUDERE	F	143	45		Indisponibile	AGENZIA FORESTALE REGIONALE	€ 146.843,11	€ 146.843,11	Valutazione sommaria	2013	
San Venanzo	Tr	437	POD. SCHIANTONE - F2 ANNESSO (Rudere)	VOCABOLO SCHIANTONE SNC piano: T	RUDERE	F	143	46		Indisponibile	AGENZIA FORESTALE REGIONALE	€ 12.980,12	€ 12.980,12	Valutazione sommaria	2013	
San Venanzo	Tr	1459	POD. SIANO - F1 ABITAZIONE	Podere Siano piano T	BENE COMUNE NON CENSIBILE	F	99	27	1(27)	Indisponibile	AGENZIA FORESTALE REGIONALE	€ 158.360,52	€ 144.732,12	Valutazione sommaria	2006	
San Venanzo	Tr	1459	POD. SIANO - F1 ABITAZIONE	VOCABOLO SIANO piano: T	RICOVERO ANIMALI	F	99	27	3(27)	Indisponibile	AGENZIA FORESTALE REGIONALE	€ 0,00	€ 0,00	Valutazione sommaria	2006	

Conto Generale del Patrimonio 2015
PROSPETTO FABBRICATI

Comune	Provincia	Codice immobile	Denominazione del fabbricato	Indirizzo	Tipologia prevalente	Catasto	Fg	Part.IIa	Sub	Classificazione bene	Ente gestore	Valore del bene anno 2014	Valore del bene anno 2015	Criterio di valutazione	Anno valutazione	Note
San Venanzo	Tr	1459	POD. SIANO - F1 ABITAZIONE	VOCABOLO SIANO piano: T-1-2	ABITAZIONE	F	99	27	4(27)	Indisponibile	AGENZIA FORESTALE REGIONALE	€ 0,00	€ 0,00	Valutazione sommaria	2006	
San Venanzo	Tr	874	POD. SIANO - F2 RICOVERO ANIMALI	VOCABOLO SIANO piano: T	MAGAZZINO	F	99	27	2(27)	Indisponibile	AGENZIA FORESTALE REGIONALE	€ 0,00	€ 0,00	Valutazione sommaria	2006	
San Venanzo	Tr	2084	POD. SIANO - F3 TETTOIA	VOCABOLO SIANO piano: T	TETTOIA	F	99	27	5(27)	Indisponibile	AGENZIA FORESTALE REGIONALE	€ 0,00	€ 0,00	Valutazione sommaria	2006	
San Venanzo	Tr	2085	POD. SIANO - F4 TETTOIA	VOCABOLO SIANO piano: T	TETTOIA	F	99	27	6(27)	Indisponibile	AGENZIA FORESTALE REGIONALE	€ 0,00	€ 0,00	Valutazione sommaria	2006	
San Venanzo	Tr	356	POD. SORBARE DI SOPRA - F1 RUDERE	LOC. SORBARE DI SOPRA	RUDERE	T	120	24		Indisponibile	AGENZIA FORESTALE REGIONALE	€ 186.467,08	€ 186.467,08	Valutazione sommaria	2013	
San Venanzo	Tr	357	POD. SORBARE DI SOPRA - F2 RUDERE	LOC. SORBARE DI SOPRA	RUDERE	T	120	12		Indisponibile	AGENZIA FORESTALE REGIONALE	€ 0,00	€ 0,00	Valutazione sommaria	2013	
San Venanzo	Tr	852	POD. SORBARE DI SOTTO 1 - F1 RUDERE	VOCABOLO SORBARE n. 55 piano: T-1-S1	RUDERE	F	121	50		Indisponibile	AGENZIA FORESTALE REGIONALE	€ 99.764,61	€ 99.764,61	Valutazione sommaria	2013	
San Venanzo	Tr	372	POD. SORBARE DI SOTTO 1 - F2 RUDERE	VOCABOLO SORBARE SNC piano: T	RUDERE	F	121	51		Indisponibile	AGENZIA FORESTALE REGIONALE	€ 15.229,69	€ 15.229,69	Valutazione sommaria	2013	
San Venanzo	Tr	895	POD. SORBARE DI SOTTO 2 - RUDERE	VOCABOLO SORBARE piano: T-1	RUDERE	F	120	35		Indisponibile	AGENZIA FORESTALE REGIONALE	€ 58.196,02	€ 58.196,02	Valutazione sommaria	2013	
San Venanzo	Tr	400	POD. SORBELLO - F2 UNITA' COLLABENTE	VOCABOLO SORBELLO piano: T	RUDERE	F	3	60		Indisponibile	AGENZIA FORESTALE REGIONALE	€ 23.436,12	€ 23.436,12	Valutazione sommaria	2013	
San Venanzo	Tr	858	POD. TARTUFOLO - F1 ABITAZIONE	VOCABOLO TARTUFOLO SNC piano: T	STALLA	F	143	47	2(47)	Indisponibile	AGENZIA FORESTALE REGIONALE	€ 49.271,47	€ 49.271,47	Valutazione sommaria	2013	
San Venanzo	Tr	858	POD. TARTUFOLO - F1 ABITAZIONE	Vocabolo Tartufole snc Piano T	BENE COMUNE NON CENSIBILE	F	143	47	4(47)	Indisponibile	AGENZIA FORESTALE REGIONALE	€ 0,00	€ 0,00	Valutazione sommaria	2013	
San Venanzo	Tr	858	POD. TARTUFOLO - F1 ABITAZIONE	VOCABOLO TARTUFOLO SNC piano: 1	ABITAZIONE	F	143	47	1(47)	Indisponibile	AGENZIA FORESTALE REGIONALE	€ 96.718,07	€ 96.718,07	Valutazione sommaria	2013	
San Venanzo	Tr	859	POD. TARTUFOLO - F2 MAGAZZINO	VOCABOLO TARTUFOLO SNC piano: T	MAGAZZINO	F	143	47	3(47)	Indisponibile	AGENZIA FORESTALE REGIONALE	€ 13.253,63	€ 13.253,63	Valutazione sommaria	2013	
San Venanzo	Tr	798	POD. TERRE BIANCHE	LOC. TERRE BIANCHE	RUDERE	T	8	22		Indisponibile	AGENZIA FORESTALE REGIONALE	€ 75.775,80	€ 75.775,80	Valutazione sommaria	2013	
San Venanzo	Tr	712	POD. TORRICELLE - F1 ABITAZIONE	VOCABOLO TORRICELLA SNC piano: T-1	ABITAZIONE	F	69	26	5(26)	Indisponibile	AGENZIA FORESTALE REGIONALE	€ 186.675,94	€ 186.675,94	Valutazione sommaria	2013	

Conto Generale del Patrimonio 2015
PROSPETTO FABBRICATI

Comune	Provincia	Codice immobile	Denominazione del fabbricato	Indirizzo	Tipologia prevalente	Catasto	Fg	Part.IIa	Sub	Classificazione bene	Ente gestore	Valore del bene anno 2014	Valore del bene anno 2015	Criterio di valutazione	Anno valutazione	Note
San Venanzo	Tr	712	POD. TORRICELLE - F1 ABITAZIONE	Voc.lo Torricelle - Palazzo Boverino PT	BENE COMUNE NON CENSIBILE	F	69	26	4(26)	Indisponibile	AGENZIA FORESTALE REGIONALE	€ 0,00	€ 0,00	Valutazione sommaria	2013	
San Venanzo	Tr	453	POD. TORRICELLE - F2 MAGAZZINO RUDERE	VOCABOLO TORRICELLA SNC piano: S1-T	MAGAZZINO	F	69	26	6(26)	Indisponibile	AGENZIA FORESTALE REGIONALE	€ 9.197,93	€ 9.197,93	Valutazione sommaria	2013	
San Venanzo	Tr	164	POD. VILLALBA II - F1 ABITAZIONE RURALE	Voc.lo Villalba II PT-1	ABITAZIONE	F	58	41		Indisponibile	AGENZIA FORESTALE REGIONALE	€ 198.819,56	€ 198.819,56	Valutazione sommaria	2013	
San Venanzo	Tr	736	POD. VILLALBA II - F2 ANNESSO (RUDERE)	Località San Venanzo Piano T	BENE COMUNE NON CENSIBILE	F	58	43	1(43)	Indisponibile	AGENZIA FORESTALE REGIONALE	€ 0,00	€ 0,00	Valutazione sommaria	2013	
San Venanzo	Tr	736	POD. VILLALBA II - F2 ANNESSO (RUDERE)	VOCABOLO SAN VENANZO piano: T	ALTRO	F	58	43	2(43)	Indisponibile	AGENZIA FORESTALE REGIONALE	€ 7.695,00	€ 7.695,00	Valutazione sommaria	2013	
San Venanzo	Tr	953	POD. VILLALBA II - F3 - RUDERE	VOCABOLO SAN VENANZO piano: T	ALTRO	F	58	43	3(43)	Indisponibile	AGENZIA FORESTALE REGIONALE	€ 10.660,78	€ 10.660,78	Valutazione sommaria	2013	
San Venanzo	Tr	1442	POD. VILLALBA 1 - FABBRICATO RURALE	VOCABOLO VILLALBA piano: T	FIENILE	F	70	37		Indisponibile	AGENZIA FORESTALE REGIONALE	€ 9.360,00	€ 9.360,00	Valutazione sommaria	2013	
San Venanzo	Tr	717	POD.CASELLA - F1	VOCABOLO BELVEDERE - SAN VENANZO piano: T	BENE COMUNE NON CENSIBILE	F	36	42	1(42)	Indisponibile	AGENZIA FORESTALE REGIONALE	€ 0,00	€ 0,00	Valutazione sommaria	2013	
San Venanzo	Tr	717	POD.CASELLA - F1	VOCABOLO BELVEDERE - SAN VENANZO piano: T-1	RUDERE	F	36	42	2(42)	Indisponibile	AGENZIA FORESTALE REGIONALE	€ 79.876,89	€ 79.876,89	Valutazione sommaria	2013	
San Venanzo	Tr	946	POD.CASELLA - F2 - RUDERE	VOCABOLO BELVEDERE - SAN VENANZO piano: T	RUDERE	F	36	42	3(42)	Indisponibile	AGENZIA FORESTALE REGIONALE	€ 11.410,98	€ 11.410,98	Valutazione sommaria	2013	
San Venanzo	Tr	332	PODERE CAMPO GRANDE NUOVO - F1 ABITAZIONE	Località Pod. Campo Grande PT	BENE COMUNE NON CENSIBILE	F	61	56	1(56)	Indisponibile	AGENZIA FORESTALE REGIONALE	€ 0,00	€ 0,00	Valutazione sommaria	2013	
San Venanzo	Tr	332	PODERE CAMPO GRANDE NUOVO - F1 ABITAZIONE	VOCABOLO CAMPOGRANDE piano: T-1-2	ABITAZIONE	F	61	56	2(56)	Indisponibile	AGENZIA FORESTALE REGIONALE	€ 297.500,00	€ 297.500,00	Valutazione sommaria	2013	
San Venanzo	Tr	332	PODERE CAMPO GRANDE NUOVO - F1 ABITAZIONE	VOCABOLO CAMPOGRANDE piano: T	AUTORIMESSA	F	61	56	3(56)	Indisponibile	AGENZIA FORESTALE REGIONALE	€ 26.250,00	€ 26.250,00	Valutazione sommaria	2013	
San Venanzo	Tr	353	PODERE CAMPO GRANDE NUOVO - F2 FIENILE - STALLA	VOCABOLO CAMPOGRANDE SNC piano: T	STALLA	F	61	55	1(55)	Indisponibile	AGENZIA FORESTALE REGIONALE	€ 208.125,00	€ 208.125,00	Valutazione sommaria	2013	
San Venanzo	Tr	856	PODERE CAMPO GRANDE VECCHIO - F1 EX ABITAZIONE RURALE - RUDERE	Vocabolo Campogrande snc piano T	BENE COMUNE NON CENSIBILE	F	61	14	6(14)	Indisponibile	AGENZIA FORESTALE REGIONALE	€ 0,00	€ 0,00	Valutazione sommaria	2013	
San Venanzo	Tr	856	PODERE CAMPO GRANDE VECCHIO - F1 EX ABITAZIONE RURALE - RUDERE	VOCABOLO CAMPOGRANDE SNC piano: T-1	RUDERE	F	61	14	1(14)	Indisponibile	AGENZIA FORESTALE REGIONALE	€ 141.075,00	€ 141.075,00	Valutazione sommaria	2013	

Conto Generale del Patrimonio 2015
PROSPETTO FABBRICATI

Comune	Provincia	Codice immobile	Denominazione del fabbricato	Indirizzo	Tipologia prevalente	Catasto	Fg	Part.IIa	Sub	Classificazione bene	Ente gestore	Valore del bene anno 2014	Valore del bene anno 2015	Criterio di valutazione	Anno valutazione	Note
San Venanzo	Tr	355	PODERE CAMPO GRANDE VECCHIO - F2 EX FIENILE - RUDERE	VOCABOLO CAMPOGRANDE SNC piano: T	RUDERE	F	61	14	7(14)	Indisponibile	AGENZIA FORESTALE REGIONALE	€ 17.456,25	€ 17.456,25	Valutazione sommaria	2013	
San Venanzo	Tr	104	PODERE CAMPO GRANDE VECCHIO - F3 ANNESSI	VOCABOLO CAMPOGRANDE SNC piano: T	ANNESSO	F	61	14	8(14)	Indisponibile	AGENZIA FORESTALE REGIONALE	€ 127.015,50	€ 127.015,50	Valutazione sommaria	2013	
San Venanzo	Tr	875	PODERE CASANOVA - F1 ABITAZIONE RURALE	PODERE CASANOVA n. 31 piano: T-1	ABITAZIONE	F	44	129	7(129)	Indisponibile	AGENZIA FORESTALE REGIONALE	€ 0,00	€ 0,00	Valutazione sommaria	2005	
San Venanzo	Tr	875	PODERE CASANOVA - F1 ABITAZIONE RURALE	PODERE CASANOVA n. 31 piano: T	NON DEFINITO	F	44	129	6(129)	Indisponibile	AGENZIA FORESTALE REGIONALE	€ 0,00	€ 0,00	Valutazione sommaria	2005	
San Venanzo	Tr	875	PODERE CASANOVA - F1 ABITAZIONE RURALE	PODERE CASANOVA n. 31 piano: T	ABITAZIONE	F	44	129	5(129)	Indisponibile	AGENZIA FORESTALE REGIONALE	€ 0,00	€ 0,00	Valutazione sommaria	2005	
San Venanzo	Tr	875	PODERE CASANOVA - F1 ABITAZIONE RURALE	Podere Casanova n.31 PT	BENE COMUNE NON CENSIBILE	F	44	129	4(129)	Indisponibile	AGENZIA FORESTALE REGIONALE	€ 0,00	€ 0,00	Valutazione sommaria	2005	
San Venanzo	Tr	875	PODERE CASANOVA - F1 ABITAZIONE RURALE	Podere Casanova n.31 PT	BENE COMUNE NON CENSIBILE	F	44	129	8(129)	Indisponibile	AGENZIA FORESTALE REGIONALE	€ 0,00	€ 0,00	Valutazione sommaria	2005	
San Venanzo	Tr	419	PODERE CASANOVA - F2 GARAGE	PODERE CASANOVA piano: T	AUTORIMESSA	F	44	129	2(129)	Indisponibile	AGENZIA FORESTALE REGIONALE	€ 244.224,31	€ 223.206,52	Valutazione sommaria	2005	
San Venanzo	Tr	385	PODERE CASELLA O PAGANINO - F1 ABITAZIONE E FABBRICATI PER FUNZIONI PRODUTTIVE	Vocabolo Casella piano T-1	ABITAZIONE	F	109	353	2(353)	Indisponibile	AGENZIA FORESTALE REGIONALE	€ 0,00	€ 0,00	Valutazione sommaria	2006	
San Venanzo	Tr	385	PODERE CASELLA O PAGANINO - F1 ABITAZIONE E FABBRICATI PER FUNZIONI PRODUTTIVE	Vocabolo Casella piano S1-T	ALTRO	F	107,109	41,353	3(353)	Indisponibile	AGENZIA FORESTALE REGIONALE	€ 0,00	€ 0,00	Valutazione sommaria	2006	
San Venanzo	Tr	385	PODERE CASELLA O PAGANINO - F1 ABITAZIONE E FABBRICATI PER FUNZIONI PRODUTTIVE	Vocabolo Casella piano T	BENE COMUNE NON CENSIBILE	F	109	353	1(353)	Indisponibile	AGENZIA FORESTALE REGIONALE	€ 287.801,58	€ 263.033,57	Valutazione sommaria	2006	
San Venanzo	Tr	698	PODERE FAENA - RUDERE	VOCABOLO FAENA SNC piano: T-1	RUDERE	F	26	104		Indisponibile	AGENZIA FORESTALE REGIONALE	€ 18.794,53	€ 18.794,53	Valutazione sommaria	2013	
San Venanzo	Tr	142	PODERE FORNACE - F1	VOCABOLO BELVEDERE - SAN VENANZO piano: T	BENE COMUNE NON CENSIBILE	F	63	106	1(106)	Indisponibile	AGENZIA FORESTALE REGIONALE	€ 0,00	€ 0,00	Valutazione sommaria	2013	
San Venanzo	Tr	142	PODERE FORNACE - F1	VOCABOLO BELVEDERE - SAN VENANZO piano: T -1	RUDERE	F	63	106	2(106)	Indisponibile	AGENZIA FORESTALE REGIONALE	€ 72.717,75	€ 72.717,75	Valutazione sommaria	2013	
San Venanzo	Tr	118	PODERE FORNACE - F2 - RUDERE	VOCABOLO BELVEDERE - SAN VENANZO piano: T	RUDERE	F	63	106	3(106)	Indisponibile	AGENZIA FORESTALE REGIONALE	€ 12.636,00	€ 12.636,00	Valutazione sommaria	2013	

Conto Generale del Patrimonio 2015
PROSPETTO FABBRICATI

Comune	Provincia	Codice immobile	Denominazione del fabbricato	Indirizzo	Tipologia prevalente	Catasto	Fg	Part.IIa	Sub	Classificazione bene	Ente gestore	Valore del bene anno 2014	Valore del bene anno 2015	Criterio di valutazione	Anno valutazione	Note
San Venanzo	Tr	2077	PODERE FORNACE - F3 - RUDERE	vocabolo Belvedere	RUDERE	F	63	106	4(106)	Indisponibile	AGENZIA FORESTALE REGIONALE	€ 40.168,00	€ 40.168,00	Valutazione sommaria	2013	
San Venanzo	Tr	116	PODERE ILIANO	VOCABOLO BELVEDERE - SAN VENANZO piano: T-1	RUDERE	F	63	107		Indisponibile	AGENZIA FORESTALE REGIONALE	€ 217.119,29	€ 217.119,29	Valutazione sommaria	2013	
San Venanzo	Tr	813	PODERE LA GUARDIA	VOCABOLO BELVEDERE - SAN VENANZO piano: T-1	RUDERE	F	51	34		Indisponibile	AGENZIA FORESTALE REGIONALE	€ 96.436,93	€ 96.436,93	Valutazione sommaria	2013	
San Venanzo	Tr	150	PODERE S.MARIA - F1 ABITAZIONE RUDERE	VOCABOLO BELVEDERE - SAN VENANZO piano: T	BENE COMUNE NON CENSIBILE	F	61	82	1(82)	Indisponibile	AGENZIA FORESTALE REGIONALE	€ 96.743,46	€ 88.417,78	Valutazione sommaria	2006	
San Venanzo	Tr	150	PODERE S.MARIA - F1 ABITAZIONE RUDERE	VOCABOLO BELVEDERE - SAN VENANZO piano: T -1	RUDERE	F	61	82	2(82)	Indisponibile	AGENZIA FORESTALE REGIONALE	€ 0,00	€ 0,00	Valutazione sommaria	2006	
San Venanzo	Tr	709	PODERE S.MARIA - F2 RUDERE INESISTENTE	VOCABOLO BELVEDERE - SAN VENANZO piano: T	RUDERE	F	61	82	3(82)	Indisponibile	AGENZIA FORESTALE REGIONALE	€ 0,00	€ 0,00	Valutazione sommaria	2006	
San Venanzo	Tr	2030	PODERE S.ROSA O FRANCIONE DI SOPRA - F3 STALLA	VOCABOLO MANIERI n. 2 piano: T	STALLA	F	47	45	7(45)	Indisponibile	AGENZIA FORESTALE REGIONALE	€ 52.713,60	€ 52.713,60	Valutazione sommaria	2013	
San Venanzo	Tr	224	PODERE S.ROSA O FRANCIONE DI SOPRA - F1 ABITAZIONE	Loc.tà S. Rosa PT	BENE COMUNE NON CENSIBILE	F	47	45	8(45)	Indisponibile	AGENZIA FORESTALE REGIONALE	€ 0,00	€ 0,00	Valutazione sommaria	2013	
San Venanzo	Tr	224	PODERE S.ROSA O FRANCIONE DI SOPRA - F1 ABITAZIONE	Loc.tà S. Rosa PT	MAGAZZINO	F	47	45	4(45)	Indisponibile	AGENZIA FORESTALE REGIONALE	€ 19.080,00	€ 19.080,00	Valutazione sommaria	2013	
San Venanzo	Tr	224	PODERE S.ROSA O FRANCIONE DI SOPRA - F1 ABITAZIONE	Loc.tà S. Rosa PT	MAGAZZINO	F	47	45	2(45)	Indisponibile	AGENZIA FORESTALE REGIONALE	€ 43.725,00	€ 43.725,00	Valutazione sommaria	2013	
San Venanzo	Tr	224	PODERE S.ROSA O FRANCIONE DI SOPRA - F1 ABITAZIONE	Loc.tà S. Rosa PT-1	ABITAZIONE	F	47	45	5(45)	Indisponibile	AGENZIA FORESTALE REGIONALE	€ 188.224,20	€ 188.224,20	Valutazione sommaria	2013	
San Venanzo	Tr	224	PODERE S.ROSA O FRANCIONE DI SOPRA - F1 ABITAZIONE	Loc.tà S. Rosa PT	MAGAZZINO	F	47	45	3(45)	Indisponibile	AGENZIA FORESTALE REGIONALE	€ 11.130,00	€ 11.130,00	Valutazione sommaria	2013	
San Venanzo	Tr	2029	PODERE S.ROSA O FRANCIONE DI SOPRA - F2 STALLA ANNESSO	Loc.tà S. Rosa n. 2 PT	ANNESSO	F	47	45	6(45)	Indisponibile	AGENZIA FORESTALE REGIONALE	€ 14.474,57	€ 14.474,57	Valutazione sommaria	2013	
San Venanzo	Tr	117	PORCARECCIA - FABBRICATO RURALE	Loc. Porcareccia	FABBRICATO RURALE	T	117	17		Indisponibile	AGENZIA FORESTALE REGIONALE	€ 24.795,30	€ 24.795,30	Valutazione sommaria	2013	
San Venanzo	Tr	304	PORNELLO P.33 - ABITAZIONE	VOCABOLO PORNELLO n. 17 piano: T-1	ABITAZIONE	F	44	33	2(33)	Indisponibile	AGENZIA FORESTALE REGIONALE	€ 0,00	€ 0,00	Valutazione sommaria	2005	
San Venanzo	Tr	304	PORNELLO P.33 - ABITAZIONE	VOCABOLO PORNELLO n. 17 piano: T	AUTORIMESSA	F	44	33	1(33)	Indisponibile	AGENZIA FORESTALE REGIONALE	€ 148.760,13	€ 135.957,93	Valutazione sommaria	2005	

Conto Generale del Patrimonio 2015
PROSPETTO FABBRICATI

Comune	Provincia	Codice immobile	Denominazione del fabbricato	Indirizzo	Tipologia prevalente	Catasto	Fg	Part.IIa	Sub	Classificazione bene	Ente gestore	Valore del bene anno 2014	Valore del bene anno 2015	Criterio di valutazione	Anno valutazione	Note
San Venanzo	Tr	708	SELVA DEL PECCIA - RUDERE	VOCABOLO MANIERI SNC piano: T-1;	RUDERE	F	141	74		Indisponibile	AGENZIA FORESTALE REGIONALE	€ 115.425,00	€ 115.425,00	Valutazione sommaria	2013	
San Venanzo	Tr	435	SETTE FRATI - LABORATORIO SCIENTIFICO	LOCALITA' SETTE FRATI SNC piano: T-1	LABORATORI	F	139	25		Indisponibile	AGENZIA FORESTALE REGIONALE	€ 270.930,50	€ 270.930,50	Valutazione sommaria	2013	
San Venanzo	Tr	2075	SETTE FRATI - SALA POLIFUNZIONALE	VOCABOLO SETTE FRATI SNC piano: T	NON DEFINITO	F	139	29		Indisponibile	AGENZIA FORESTALE REGIONALE	€ 79.758,44	€ 79.758,44	Valutazione sommaria	2013	
San Venanzo	Tr	2347	SETTE FRATI BAR RISTORANTE	VOCABOLO SETTE FRATI SNC piano: T	RISTORANTE	F	140	31		Indisponibile	AGENZIA FORESTALE REGIONALE		€ 126.290,00	Costo di costruzione	2015	
San Venanzo	Tr	2010	STAZIONE RADIO MONTE PEGLIA (F1)	VOCABOLO MONTE PEGLIA piano: T-1	OPIFICIO	F	137	55		Indisponibile	AGENZIA FORESTALE REGIONALE	€ 164.682,00	€ 164.682,00	Valutazione con rendita catastale	2013	
San Venanzo	Tr	2011	STAZIONE RADIO MONTE PEGLIA (F2)	VOCABOLO MONTE PEGLIA piano: T	OPIFICIO	F	137	56		Indisponibile	AGENZIA FORESTALE REGIONALE	€ 128.016,00	€ 128.016,00	Valutazione con rendita catastale	2013	
San Venanzo	Tr	2012	STAZIONE RADIO MONTE PEGLIA (F3)	VOCABOLO MONTE PEGLIA piano: T	OPIFICIO	F	137	57		Indisponibile	AGENZIA FORESTALE REGIONALE	€ 331.506,00	€ 331.506,00	Valutazione con rendita catastale	2013	
San Venanzo	Tr	436	TROSCIONE - FABBRICATO RURALE	LOC. TROSCIONE	FABBRICATO RURALE	T	136	21		Indisponibile	AGENZIA FORESTALE REGIONALE	€ 52.326,00	€ 52.326,00	Valutazione sommaria	2013	
Terni	Tr	2086	CABINA IDROELETTRICA - Voc. L' Antico	VOCABOLO L' ANTICO piano: 1	OPIFICIO	F	63	491		Demaniale	COMUNE	€ 0,00	€ 0,00			
Terni	Tr	2087	CASELLO FERROVIARIO GABELLETTA DI CESI	Strada di Collestacio n.27 piano T	ALTRO	F	26	112		Demaniale	UMBRIA TPL E MOBILITA' S.p.A.	€ 19.792,20	€ 18.088,90	Valutazione sommaria	2007	
Terni	Tr	2093	CASELLO FERROVIARIO GABELLETTA DI CESI KM 99+100	VIA GABELLETTA piano: T-1	CASELLO FERROVIARIO	F	41	159	1(159)	Demaniale	UMBRIA TPL E MOBILITA' S.p.A.	€ 63.629,08	€ 58.153,20	Valutazione sommaria	2007	
Terni	Tr	2095	Località stazione di Cesi piano S1-1	STRADA DI MAZZAMORELLO n. 6 piano: S1-1	STAZIONE	F	46	218,219,228	1(218), 1(219), 1(228)	Demaniale	UMBRIA TPL E MOBILITA' S.p.A.	€ 397.727,46	€ 185.945,76	Valutazione sommaria	2007	
Terni	Tr	2088	STAZIONE DI TERNI	Piazza Dante Alighieri piano T-2	STAZIONE	F	109	32	1(32)	Demaniale	UMBRIA TPL E MOBILITA' S.p.A.	€ 485.489,85	€ 443.708,92	Valutazione sommaria	2007	
Terni	Tr	2097	4 CASELLI FERROVIARI	STRADA SAN MARTINO piano: T-1	ABITAZIONE	F	46,49,66,69	217,172,154,117,69,70	1(217), 1(172), 1(154), 1(117), 1(69), 1(70)	Demaniale	UMBRIA TPL E MOBILITA' S.p.A.	€ 459.541,55	€ 344.882,02	Valutazione sommaria	2007	
Terni	Tr	2338	CAMPEGGIO ARA MARINA	STRADA DI VALLE SPOLETINA SNC piano: T	ALTRO	F	195	102,57	10(102), 1(57)	Disponibile	COMUNE	€ 441.858,18	€ 0,00	Valutazione con rendita catastale	2010	Trasferito a titolo definitivo al Comune
Terni	Tr	163	EX INAPLI - AREA EDIFICABILE VIA BATTISTI - F1 LABORATORI	VIALE CESARE BATTISTI piano: T	OPIFICIO	F	84	126		Disponibile	REGIONE	€ 987.600,05	€ 902.607,84	Perizia di stima	2006	

Conto Generale del Patrimonio 2015
PROSPETTO FABBRICATI

Comune	Provincia	Codice immobile	Denominazione del fabbricato	Indirizzo	Tipologia prevalente	Catasto	Fg	Part.IIa	Sub	Classificazione bene	Ente gestore	Valore del bene anno 2014	Valore del bene anno 2015	Criterio di valutazione	Anno valutazione	Note
Terni	Tr	227	ISTITUTO D'ARTE	PIAZZA GIULIO BRICCIALDI n. 1 piano: T	ALTRO	F	114	105	2(105)	Disponibile	PROVINCIA	€ 0,00	€ 0,00	Valutazione sommaria	2006	Trasferito a titolo provvisorio alla Provincia
Terni	Tr	227	ISTITUTO D'ARTE	PIAZZA GIULIO BRICCIALDI n. 6 piano: T	SCUOLA	F	114	105,106	1(105)	Disponibile	PROVINCIA	€ 2.920.458,10	€ 2.669.125,39	Valutazione sommaria	2006	Trasferito a titolo provvisorio alla Provincia
Terni	Tr	328	ISTITUTO D'ARTE - F2 SCUOLA	VIALE DOMENICO GIANNELLI piano: S1	ALTRO	F	114	244	2(244)	Disponibile	PROVINCIA	€ 0,00	€ 0,00	Valutazione sommaria	2006	Trasferito a titolo provvisorio alla Provincia
Terni	Tr	328	ISTITUTO D'ARTE - F2 SCUOLA	VIALE DOMENICO GIANNELLI piano: S1	SCUOLA	F	114	244	3(244)	Disponibile	PROVINCIA	€ 0,00	€ 0,00	Valutazione sommaria	2006	Trasferito a titolo provvisorio alla Provincia
Terni	Tr	2094	LOC. MARMORE	VIA DELLA CASCATA piano: T	ALTRO	F	165	298,299,300		Disponibile	COMUNE	€ 0,00	€ 0,00			
Terni	Tr	2096	Voc. Toro n.16 PS1-T-1	VIA PONTE DEL TORO n. 16 piano: S1-T-1	NEGOZIO	F	164	32	3(32)	Disponibile	COMUNE	€ 359.009,76	€ 0,00			Trasferito a titolo definitivo al Comune
Terni	Tr	2101	AREA PER FUTURA RESIDENZA UNIVERSITARIA	VIA CAMILLO PRAMPOLINI n. 1 piano: T-1	IMPIANTO RICREATIVO	F	133	279		Indisponibile	REGIONE	€ 856.761,84	€ 847.440,00	Valore della volumetria realizzabile	2012	
Terni	Tr	1492	EX ANCIFAP - F1 UFFICI	Voc. Pentima Bassa	BENE COMUNE NON CENSIBILE	F	142	285	1(285)	Indisponibile	REGIONE	€ 20.410.996,44	€ 18.654.439,50	Valutazione sommaria	2006	
Terni	Tr	1492	EX ANCIFAP - F1 UFFICI	STRADA DI PENTIMA n. 21 piano: T	TETTOIA	F	142	821		Indisponibile	REGIONE	€ 0,00	€ 0,00	Valutazione sommaria	2006	
Terni	Tr	1492	EX ANCIFAP - F1 UFFICI	Voc. Pentima Bassa p. T	ALTRO	F	142	333		Indisponibile	REGIONE	€ 0,00	€ 0,00	Valutazione sommaria	2006	
Terni	Tr	1492	EX ANCIFAP - F1 UFFICI	STRADA DI PENTIMA	ALTRO	F	142	285	18(285)	Indisponibile	REGIONE	€ 0,00	€ 0,00	Valutazione sommaria	2006	
Terni	Tr	1493	EX ANCIFAP - F2 BIBLIOTECA E SALA CONGRESSI	STRADA DI PENTIMA piano: S1-T-1-2-3-4	ALTRO	F	142	285,322,323,324,326,327,329,331,332	20(285), 21(285), 22(285), 24(285), 25(285), 26(285), 27	Indisponibile	REGIONE	€ 0,00	€ 0,00	Valutazione sommaria	2006	
Terni	Tr	1499	EX ANCIFAP - F8 - UNIVERSITA'	STRADA DI PENTIMA n. 21 piano: S1-T-1-2-3	ALTRO	F	142	285,320,321,324,325,326,328,330	11(285), 13(285), 15(285), 17(285), 2(285), 3(285), 6(285),	Indisponibile	REGIONE	€ 0,00	€ 0,00	Valutazione sommaria	2006	
Terni	Tr	161	EX COLONIA MONTE ARGENTO	STRADA DI MONTE ARGENTO piano: T	RUDERE	F	160	236		Indisponibile	REGIONE	€ 81.637,68	€ 74.612,00	Valutazione sommaria	2005	
Terni	Tr	222	EX SEDE DELLA REGIONE UMBRIA - F1	Via A. Saffi n.6 p.S-1	MAGAZZINO	F	110	164	10(164)	Indisponibile	REGIONE	€ 2.854.192,97	€ 2.608.562,99	Valutazione sommaria	2007	

Conto Generale del Patrimonio 2015
PROSPETTO FABBRICATI

Comune	Provincia	Codice immobile	Denominazione del fabbricato	Indirizzo	Tipologia prevalente	Catasto	Fg	Part.IIa	Sub	Classificazione bene	Ente gestore	Valore del bene anno 2014	Valore del bene anno 2015	Criterio di valutazione	Anno valutazione	Note		
Terni	Tr	222	EX SEDE DELLA REGIONE UMBRIA - F1	Via A. Saffi n.6 p.S-1	UFFICI	F	110	164	12(164)	Indisponibile	REGIONE	€ 0,00	€ 0,00	Valutazione sommaria	2007			
Terni	Tr	222	EX SEDE DELLA REGIONE UMBRIA - F1	Via A. Saffi n.6 p.S-1	BENE COMUNE NON CENSIBILE	F	110	155,164	13(164)	Indisponibile	REGIONE	€ 0,00	€ 0,00	Valutazione sommaria	2007			
Terni	Tr	222	EX SEDE DELLA REGIONE UMBRIA - F1	VIA PLINIO IL GIOVANE n. 11 piano: S1-T-1	UFFICI	F	110	164	16(164)	Indisponibile	REGIONE	€ 122.201,35	€ 114.266,04	Valutazione con rendita catastale	2010			
Terni	Tr	2349	PIATTAFORMA LOGISTICA TERNI	STRADA DI MARATTA BASSA piano: T	ALTRO	F	79	183,193	1(183), 1(193)	Indisponibile	REGIONE		€ 306.728,16	Costo di costruzione e Valore di acquisizione terreni edificati	2015			
Terni	Tr	2100	UNIVERSITA' FACOLTA' DI MEDICINA TERNI	Via Cesare Mazzieri piano S1-T-1-6	ALTRO	F	127	421		Indisponibile	REGIONE	€ 4.025.443,82	€ 3.764.046,21	Valutazione sommaria	2010			
Terni	Tr	2100	UNIVERSITA' FACOLTA' DI MEDICINA TERNI	Via Cesare Mazzieri piano S1	ALTRO	F	127	422		Indisponibile	REGIONE	€ 0,00	€ 0,00					
TOTALE												€ 288.897.036,84	€ 269.601.286,30					

Comune	Provincia	Codice immobile	Denominazione del fabbricato	Indirizzo	Tipologia prevalente	Catasto	Fg	Part.IIa	Sub	Classificazione bene	Ente gestore	Valore del bene anno 2014	Valore del bene anno 2015	Differenza tra 2015 e 2014	Note	Criterio di valutazione	Anno valutazione
Assisi	Pg	85	BANDITELLA DI NOTIANO - ABITAZIONE	FRAZIONE ARMEZZANO piano T	BENE COMUNE NON CENSIBILE	F	149	11	1(11)	Indisponibile	AGENZIA FORESTALE REGIONALE	€ 312.747,67	€ 285.832,81	-€ 26.914,86	Decurtazione rivalutazione ISTAT anni 2009-2013	Valutazione sommaria	2005
Assisi	Pg	84	BARACCA DI CIBROCCOLO	Baracca di Cibroccolo	FABBRICATO RURALE	T	110	1		Indisponibile	AGENZIA FORESTALE REGIONALE	€ 9.603,64	€ 8.777,16	-€ 826,48	Decurtazione rivalutazione ISTAT anni 2009-2013	Valutazione sommaria	2007
Assisi	Pg	187	CAPANNE - F1 ABITAZIONE	FRAZIONE SANTA MARIA DI LIGNANO	BENE COMUNE NON CENSIBILE	F	67	120	5(120)	Indisponibile	AGENZIA FORESTALE REGIONALE	€ 136.208,42	€ 124.486,41	-€ 11.722,01	Decurtazione rivalutazione ISTAT anni 2009-2013	Valutazione sommaria	2006
Assisi	Pg	746	CARCERELLE - Magazzino	Via Eramo delle carceri snc piano T	MAGAZZINO	F	129	20		Indisponibile	AGENZIA FORESTALE REGIONALE	€ 7.847,98	€ 7.172,58	-€ 675,40	Decurtazione rivalutazione ISTAT anni 2009-2013	Valutazione sommaria	2005
Assisi	Pg	158	CASA PIOMBINO - Uffici Sede Ente Parco Monte Subasio	FRAZIONE COSTA DI TREX piano: T-1	UFFICI PUBBLICI	F	108	20		Indisponibile	AGENZIA FORESTALE REGIONALE	€ 458.477,14	€ 419.020,90	-€ 39.456,24	Decurtazione rivalutazione ISTAT anni 2009-2013	Valutazione sommaria	2007
Assisi	Pg	535	CASA SANTA LUCIA 1 - F1 FIENILE	FRAZIONE SANTA MARIA DI LIGNANO SNC piano: T	MAGAZZINO	F	66	204		Indisponibile	AGENZIA FORESTALE REGIONALE	€ 50.063,28	€ 45.754,87	-€ 4.308,41	Decurtazione rivalutazione ISTAT anni 2009-2013	Valutazione sommaria	2006
Assisi	Pg	537	CASA SANTA LUCIA 1 - F2 STALLA	FRAZIONE SANTA MARIA DI LIGNANO SNC piano: T	RICOVERO ANIMALI	F	66	205		Indisponibile	AGENZIA FORESTALE REGIONALE	€ 191.680,54	€ 175.184,64	-€ 16.495,90	Decurtazione rivalutazione ISTAT anni 2009-2013	Valutazione sommaria	2006
Assisi	Pg	538	CASA SANTA LUCIA 1 - F3 STALLA	FRAZIONE SANTA MARIA DI LIGNANO SNC piano: T	RIMESSA ATTREZZI	F	66	206		Indisponibile	AGENZIA FORESTALE REGIONALE	€ 9.841,55	€ 8.994,59	-€ 846,96	Decurtazione rivalutazione ISTAT anni 2009-2013	Valutazione sommaria	2006
Assisi	Pg	540	CASA SANTA LUCIA 1 - F4 RUDERE	FRAZIONE SANTA MARIA DI LIGNANO SNC piano: T	RUDERE	F	66	207		Indisponibile	AGENZIA FORESTALE REGIONALE	€ 18.953,88	€ 17.322,72	-€ 1.631,16	Decurtazione rivalutazione ISTAT anni 2009-2013	Valutazione sommaria	2006
Assisi	Pg	542	CASA SANTA LUCIA 1 - F5 STALLA	FRAZIONE SANTA MARIA DI LIGNANO SNC piano: T	RIMESSA ATTREZZI	F	66	208		Indisponibile	AGENZIA FORESTALE REGIONALE	€ 185.278,36	€ 169.333,43	-€ 15.944,93	Decurtazione rivalutazione ISTAT anni 2009-2013	Valutazione sommaria	2006
Assisi	Pg	646	CASACCIO - ABITAZIONE	Vocabolo Casaccio piano T	BENE COMUNE NON CENSIBILE	F	44	58	1(58)	Indisponibile	AGENZIA FORESTALE REGIONALE	€ 66.969,62	€ 61.206,26	-€ 5.763,36	Decurtazione rivalutazione ISTAT anni 2009-2013	Valutazione sommaria	2006
Assisi	Pg	86	CERQUA GROSSA I	Loc. Armenzano snc piano T	RUDERE	F	150	9		Indisponibile	AGENZIA FORESTALE REGIONALE	€ 113.267,66	€ 103.519,92	-€ 9.747,74	Decurtazione rivalutazione ISTAT anni 2009-2013	Valutazione sommaria	2007
Assisi	Pg	1982	CONSERVONE ACQUA	Frazione Santa Maria di Lignano	CONSERVONE	F	45	337		Indisponibile	AGENZIA FORESTALE REGIONALE	€ 14.994,49	€ 13.800,00	-€ 1.194,49	Decurtazione rivalutazione ISTAT anni 2009-2013	Valutazione sommaria	2009
Assisi	Pg	1979	CONSERVONE ACQUA	Frazione Armenzano snc piano T	CONSERVONE	F	134	337		Indisponibile	AGENZIA FORESTALE REGIONALE	€ 7.605,90	€ 7.000,00	-€ 605,90	Decurtazione rivalutazione ISTAT anni 2009-2013	Valutazione sommaria	2009
Assisi	Pg	1981	CONSERVONE ACQUA FRAZIONE SANTA MARIA DI LIGNANO	Frazione Santa Maria di Lignano SNC piano T	CONSERVONE	F	45	347		Indisponibile	AGENZIA FORESTALE REGIONALE	€ 15.972,39	€ 14.700,00	-€ 1.272,39	Decurtazione rivalutazione ISTAT anni 2009-2013	Valutazione sommaria	2009
Assisi	Pg	173	FONTE BREGNO - RIFUGIO	FRAZIONE CAPODACQUA SNC piano: T	MAGAZZINO	F	166	102,103		Indisponibile	AGENZIA FORESTALE REGIONALE	€ 19.291,97	€ 17.631,72	-€ 1.660,25	Decurtazione rivalutazione ISTAT anni 2009-2013	Valutazione sommaria	2007
Assisi	Pg	167	I MULINI - RUDERE	Frazione Armenzano	RUDERE	F	150	259		Indisponibile	AGENZIA FORESTALE REGIONALE	€ 3.989,41	€ 3.946,00	-€ 43,41	Decurtazione rivalutazione ISTAT anni 2012-2013	Valutazione sommaria	2012
Assisi	Pg	83	LA CASTELLANA - ABITAZIONE	Loc. Costa di Trex piano T	BENE COMUNE NON CENSIBILE	F	96	72	1(72)	Indisponibile	AGENZIA FORESTALE REGIONALE	€ 66.038,52	€ 65.320,00	-€ 718,52	Decurtazione rivalutazione ISTAT anni 2012-2013	Valutazione sommaria	2012
Assisi	Pg	836	LA FORNACE 1 - F1 RUDERE	Via della Fornace piano T	RUDERE	F	45	102	1(102)	Indisponibile	AGENZIA FORESTALE REGIONALE	€ 131.814,18	€ 130.380,00	-€ 1.434,18	Decurtazione rivalutazione ISTAT anni 2012-2013	Valutazione sommaria	2012
Assisi	Pg	345	LA FORNACE 1 - F2 FIENILE	Via della Fornace piano T	TETTOIA	F	45	100		Indisponibile	AGENZIA FORESTALE REGIONALE	€ 15.153,92	€ 13.849,78	-€ 1.304,14	Decurtazione rivalutazione ISTAT anni 2009-2013	Valutazione sommaria	2006
Assisi	Pg	255	LE MANDRIE - MAGAZZINO	Loc. Armenzano snc piano T	MAGAZZINO	F	110	14		Indisponibile	AGENZIA FORESTALE REGIONALE	€ 51.890,34	€ 47.424,70	-€ 4.465,64	Decurtazione rivalutazione ISTAT anni 2009-2013	Valutazione sommaria	2005
Assisi	Pg	80	LE MONTERELLE - F1	FRAZIONE SANTA MARIA DI LIGNANO SNC piano: T	RUDERE	F	83	102		Indisponibile	AGENZIA FORESTALE REGIONALE	€ 54.122,78	€ 49.465,01	-€ 4.657,77	Decurtazione rivalutazione ISTAT anni 2009-2013	Valutazione sommaria	2006
Assisi	Pg	81	LE MONTERELLE - F2	FRAZIONE SANTA MARIA DI LIGNANO SNC piano: T	RUDERE	F	83	5		Indisponibile	AGENZIA FORESTALE REGIONALE	€ 105.156,44	€ 96.106,74	-€ 9.049,70	Decurtazione rivalutazione ISTAT anni 2009-2013	Valutazione sommaria	2006

Comune	Provincia	Codice immobile	Denominazione del fabbricato	Indirizzo	Tipologia prevalente	Catasto	Fg	Part.IIa	Sub	Classificazione bene	Ente gestore	Valore del bene anno 2014	Valore del bene anno 2015	Differenza tra 2015 e 2014	Note	Criterio di valutazione	Anno valutazione
Assisi	Pg	188	LE MONTERELLE - F3	FRAZIONE SANTA MARIA DI LIGNANO SNC piano: T	RUDERE	F	84	65		Indisponibile	AGENZIA FORESTALE REGIONALE	€ 41.743,33	€ 38.150,92	-€ 3.592,41	Decurtazione rivalutazione ISTAT anni 2009-2013	Valutazione sommaria	2006
Assisi	Pg	189	LE MONTERELLE - F4 CHIESA	FRAZIONE COSTA DI TREX piano: T	ALTRO	F	84	67		Indisponibile	AGENZIA FORESTALE REGIONALE	€ 16.375,79	€ 14.966,50	-€ 1.409,29	Decurtazione rivalutazione ISTAT anni 2009-2013	Valutazione sommaria	2006
Assisi	Pg	73	MALFORE 1 - F1 UNITA' COLLABENTE	FRAZIONE COSTA DI TREX SNC piano: T	RUDERE	F	82	32		Indisponibile	AGENZIA FORESTALE REGIONALE	€ 34.944,96	€ 31.937,62	-€ 3.007,34	Decurtazione rivalutazione ISTAT anni 2009-2013	Valutazione sommaria	2006
Assisi	Pg	208	MORTARO- OSSERVATORIO MONTE SUBASIO	via Fonte l'Abate piano T	OSSERVATORIO	F	148	43	1(43)	Indisponibile	AGENZIA FORESTALE REGIONALE	€ 41.022,97	€ 37.492,56	-€ 3.530,41	Decurtazione rivalutazione ISTAT anni 2009-2013	Valutazione sommaria	2007
Assisi	Pg	181	NOTIANO 1 - F1	via Moiano piano T	RUDERE	F	135	62	1(62)	Indisponibile	AGENZIA FORESTALE REGIONALE	€ 68.744,24	€ 62.828,16	-€ 5.916,08	Decurtazione rivalutazione ISTAT anni 2009-2013	Valutazione sommaria	2007
Assisi	Pg	183	NOTIANO 1 - F2 PORZ RUR FP	Loc. NOTIANO	ALTRO	T	135	67	67:2	Indisponibile	AGENZIA FORESTALE REGIONALE	€ 5.199,86	€ 4.752,36	-€ 447,50	Decurtazione rivalutazione ISTAT anni 2009-2013	Valutazione sommaria	2007
Assisi	Pg	1451	NOTIANO 2 - ABITAZIONE	via Moiano piano T - 1 - 2	ABITAZIONE	F	135	59,60	2(59)	Indisponibile	AGENZIA FORESTALE REGIONALE	€ 193.546,44	€ 176.889,96	-€ 16.656,48	Decurtazione rivalutazione ISTAT anni 2009-2013	Valutazione sommaria	2007
Assisi	Pg	817	PIANACCI - ABITAZIONE RURALE	Loc. Costa di Trex snc piano T-1	RUDERE	F	98	2		Indisponibile	AGENZIA FORESTALE REGIONALE	€ 11.910,55	€ 10.885,54	-€ 1.025,01	Decurtazione rivalutazione ISTAT anni 2009-2013	Valutazione sommaria	2007
Assisi	Pg	1980	RIFUGIO - LOC. MACCHIONE	Frazione Armenzano snc piano T	DEPOSITO	F	114	134		Indisponibile	AGENZIA FORESTALE REGIONALE	€ 22.274,42	€ 20.500,00	-€ 1.774,42	Decurtazione rivalutazione ISTAT anni 2009-2013	Valutazione sommaria	2009
Assisi	Pg	88	RIFUGIO DEL BRECCIARO	Frazione Pontegrando snc piano T	MAGAZZINO	F	109	3		Indisponibile	AGENZIA FORESTALE REGIONALE	€ 32.943,71	€ 30.108,60	-€ 2.835,11	Decurtazione rivalutazione ISTAT anni 2009-2013	Valutazione sommaria	2007
Assisi	Pg	789	RIFUGIO II - MAGAZZINO	via Fonte l'Abate snc piano T	MAGAZZINO	F	147	5		Indisponibile	AGENZIA FORESTALE REGIONALE	€ 7.320,87	€ 6.690,84	-€ 630,03	Decurtazione rivalutazione ISTAT anni 2009-2013	Valutazione sommaria	2005
Assisi	Pg	89	RIFUGIO VALLONICA - F1 MAGAZZINO	via del Monte Subasio snc piano T	MAGAZZINO	F	111	7		Indisponibile	AGENZIA FORESTALE REGIONALE	€ 110.105,92	€ 100.630,28	-€ 9.475,64	Decurtazione rivalutazione ISTAT anni 2009-2013	Valutazione sommaria	2005
Assisi	Pg	2112	RIPETITORE RAI - Loc. Bolsella	Loc. Bolsella piano T - 1	ALTRO	F	164	901		Indisponibile	AGENZIA FORESTALE REGIONALE	€ 31.052,34	€ 28.380,00	-€ 2.672,34	Decurtazione rivalutazione ISTAT anni 2009-2013	Valutazione sommaria	2007
Assisi	Pg	206	STAZZI - F1 MAGAZZINO	via del Monte Subasio piano T	MAGAZZINO	F	110	8		Indisponibile	AGENZIA FORESTALE REGIONALE	€ 45.330,84	€ 41.429,70	-€ 3.901,14	Decurtazione rivalutazione ISTAT anni 2009-2013	Valutazione sommaria	2005
Assisi	Pg	185	TORGIOVANNETTI 1 - ABITAZIONE RURALE	Loc. Torgiovannetti piano T	BENE COMUNE NON CENSIBILE	F	108	10	1(10)	Indisponibile	AGENZIA FORESTALE REGIONALE	€ 246.859,82	€ 225.615,23	-€ 21.244,59	Decurtazione rivalutazione ISTAT anni 2009-2013	Valutazione sommaria	2005
Assisi	Pg	186	TORGIOVANNETTI 2 - MAGAZZINO	Loc. Torgiovannetti piano T	MAGAZZINO	F	108	6		Indisponibile	AGENZIA FORESTALE REGIONALE	€ 15.695,95	€ 14.345,17	-€ 1.350,78	Decurtazione rivalutazione ISTAT anni 2009-2013	Valutazione sommaria	2005
Assisi	Pg	160	TRE FONTANE - ABITAZIONE RURALE	Frazione Rivortoro piano T	ABITAZIONE RURALE	F	131	30		Indisponibile	AGENZIA FORESTALE REGIONALE	€ 54.174,46	€ 49.512,24	-€ 4.662,22	Decurtazione rivalutazione ISTAT anni 2009-2013	Valutazione sommaria	2005
Bastia Umbra	Pg	1989	CASA CANTONIERA DI CAMPIGLIONE KM 5+535	Via Campiglione, Strada Statale 147 di Assisana	ABITAZIONE	F	5	192	4(192)	Demaniale	REGIONE	€ 53.933,76	€ 50.431,50	-€ 3.502,26	Decurtazione rivalutazione ISTAT anni 2010-2013	Valutazione con rendita catastale	2010
Bastia Umbra	Pg	1989	CASA CANTONIERA DI CAMPIGLIONE KM 5+535	Via Campiglione, Strada Statale 147 di Assisana	ABITAZIONE	F	5	192	5(192)	Demaniale	REGIONE	€ 64.720,51	€ 60.517,80	-€ 4.202,71	Decurtazione rivalutazione ISTAT anni 2010-2013	Valutazione con rendita catastale	2010
Bastia Umbra	Pg	166	COLONIA S.LUCIA - F1 CIRCOLO RICREATIVO	Via Santa Lucia piano T	IMPIANTO RICREATIVO	F	9	254	2(254)	Indisponibile	REGIONE	€ 180.093,46	€ 164.594,74	-€ 15.498,72	Decurtazione rivalutazione ISTAT anni 2009-2013	Valutazione sommaria	2005
Bastia Umbra	Pg	165	COLONIA S.LUCIA - F2 SEDE WWF E MAGAZZINI	Via Santa Lucia piano T	UFFICI	F	9	254	3(254)	Indisponibile	REGIONE	€ 38.537,07	€ 35.220,60	-€ 3.316,47	Decurtazione rivalutazione ISTAT anni 2009-2013	Valutazione sommaria	2005
Bruxelles	Pg	2330	SEDE RAPPRESENTANZA REGIONALE BRUXELLES	Rond Point Schuman , 14 - 1040 Bruxelles	UFFICI PUBBLICI	F	548	5		Indisponibile	REGIONE	€ 3.545.145,38	€ 3.240.052,50	-€ 305.092,88	Decurtazione rivalutazione ISTAT anni 2009-2013	Valore di acquisizione	2005
Cascia	Pg	2008	CASA CANTONIERA DI CASCIA SS 320 KM 21+960	Viale Cavour piano T	ABITAZIONE	F	53	300,320,321		Demaniale	PROVINCIA	€ 40.189,24	€ 37.579,50	-€ 2.609,74	Decurtazione rivalutazione ISTAT anni 2010-2013	Valutazione con rendita catastale	2010
Cascia	Pg	2048	CASA CANTONIERA DI MOLA SS 320 KM 16 + 180	Via Cascia, Località Cerasola piano T-1	ABITAZIONE	F	41	23		Demaniale	PROVINCIA	€ 26.793,73	€ 25.053,84	-€ 1.739,89	Decurtazione rivalutazione ISTAT anni 2010-2013	Valutazione con rendita catastale	2010

Comune	Provincia	Codice immobile	Denominazione del fabbricato	Indirizzo	Tipologia prevalente	Catasto	Fg	Part.IIa	Sub	Classificazione bene	Ente gestore	Valore del bene anno 2014	Valore del bene anno 2015	Differenza tra 2015 e 2014	Note	Criterio di valutazione	Anno valutazione
Cascia	Pg	2007	CENTRO DI RACCOLTA DI CASCIA KM 21+960	Viale Cavour piano T	AUTORIMESSA	F	53	795		Demaniale	PROVINCIA	€ 29.883,55	€ 27.943,02	-€ 1.940,53	Decurtazione rivalutazione ISTAT anni 2010-2013	Valutazione con rendita catastale	2010
Castiglione Del Lago	Pg	2207	CC DI BORGHETTO KM 109+550	Località Pineta piano T-1	ABITAZIONE	F	2	113,126	3(113)	Demaniale	REGIONE	€ 57.970,88	€ 54.206,46	-€ 3.764,42	Decurtazione rivalutazione ISTAT anni 2010-2013	Valutazione con rendita catastale	2010
Castiglione Del Lago	Pg	2207	CC DI BORGHETTO KM 109+550	Località Pineta piano T-1	ABITAZIONE	F	2	113,127	4(113)	Demaniale	REGIONE	€ 54.560,35	€ 51.017,40	-€ 3.542,95	Decurtazione rivalutazione ISTAT anni 2010-2013	Valutazione con rendita catastale	2010
Castiglione Del Lago	Pg	2201	CC DI CASTIGLIONE DEL LAGO KM 101+176	Via Bruno Buozzi piano T-1	ABITAZIONE	F	59	256	3(256)	Demaniale	REGIONE	€ 56.370,04	€ 52.709,58	-€ 3.660,46	Decurtazione rivalutazione ISTAT anni 2010-2013	Valutazione con rendita catastale	2010
Castiglione Del Lago	Pg	2201	CC DI CASTIGLIONE DEL LAGO KM 101+176	Via Bruno Buozzi piano T	ABITAZIONE	F	59	256	2(256)	Demaniale	REGIONE	€ 46.975,26	€ 43.924,86	-€ 3.050,40	Decurtazione rivalutazione ISTAT anni 2010-2013	Valutazione con rendita catastale	2010
Castiglione Del Lago	Pg	2202	CC DI MUFFA KM 94+000	Località Muffa piano T	RIMESSA ATTREZZI	F	118	158	4(158)	Demaniale	REGIONE	€ 2.922,73	€ 2.732,94	-€ 189,79	Decurtazione rivalutazione ISTAT anni 2010-2013	Valutazione con rendita catastale	2010
Castiglione Del Lago	Pg	2202	CC DI MUFFA KM 94+000	Località Muffa piano T	ABITAZIONE	F	118	158	2(158)	Demaniale	REGIONE	€ 52.020,31	€ 48.642,30	-€ 3.378,01	Decurtazione rivalutazione ISTAT anni 2010-2013	Valutazione con rendita catastale	2010
Castiglione Del Lago	Pg	2202	CC DI MUFFA KM 94+000	Località Muffa piano T-1	ABITAZIONE	F	118	158	3(158)	Demaniale	REGIONE	€ 60.023,12	€ 56.125,44	-€ 3.897,68	Decurtazione rivalutazione ISTAT anni 2010-2013	Valutazione con rendita catastale	2010
Castiglione Del Lago	Pg	2205	IMMOBILE IMPIANTO IRRIGUO	Località Carraia piano T	ALTRO	F	100	528		Demaniale	PROVINCIA	€ 197.968,96	€ 195.815,00	-€ 2.153,96	Decurtazione rivalutazione ISTAT anni 2012-2013	Valutazione con rendita catastale	2012
Castiglione Del Lago	Pg	2206	IMMOBILE IMPIANTO IRRIGUO- LAGHETTO	Località C.Paterna Vecchia piano T	ALTRO	F	116	515		Demaniale	PROVINCIA	€ 669.165,73	€ 661.885,00	-€ 7.280,73	Decurtazione rivalutazione ISTAT anni 2012-2013	Valutazione con rendita catastale	2012
Castiglione Del Lago	Pg	2203	IMPIANTO REGIONALE DISTRIBUZIONE ACQUA PER L'AGRICOLTURA	Via Roma snc piano T	CENTRALE ELETTRICA	F	74	811	3(811)	Demaniale	REGIONE	€ 8.397,29	€ 8.064,00	-€ 333,29	Decurtazione rivalutazione ISTAT anni 2011-2013	Valutazione con rendita catastale	2011
Castiglione Del Lago	Pg	2203	IMPIANTO REGIONALE DISTRIBUZIONE ACQUA PER L'AGRICOLTURA	Via Roma snc piano T-1	ALTRO	F	74	811	2(811)	Demaniale	REGIONE	€ 148.789,40	€ 142.884,00	-€ 5.905,40	Decurtazione rivalutazione ISTAT anni 2011-2013	Valutazione con rendita catastale	2011
Castiglione Del Lago	Pg	2036	MAGAZZINO DI PANICALE SS 71 CASENTINESE KM 94+800	Località Pineta, via Stazione Panicale piano T	MAGAZZINO	F	108	1142		Demaniale	PROVINCIA	€ 19.207,29	€ 17.960,04	-€ 1.247,25	Decurtazione rivalutazione ISTAT anni 2010-2013	Valutazione sommaria	2010
Castiglione Del Lago	Pg	1994	MAGAZZINO DI POZZUOLO S.S. 454 KM 9+600	Via Palermo, via Soccorso piano T	MAGAZZINO	F	28	518		Demaniale	PROVINCIA	€ 1.462,04	€ 1.367,10	-€ 94,94	Decurtazione rivalutazione ISTAT anni 2010-2013	Valutazione sommaria	2010
Castiglione Del Lago	Pg	2199	PORTO LACUALE CASTIGLIONE DEL LAGO - PL6	porto lacuale Castiglione del Lago	ALTRO	T	46	379		Demaniale	PROVINCIA	€ 166.080,70	€ 151.787,91	-€ 14.292,79	Decurtazione rivalutazione ISTAT anni 2009-2013	Valutazione con rendita catastale	2006
Cerreto Di Spoleto	Pg	2210	MAGAZZINO DI BORGO CERRETO KM 46+800	BORGO CERRETO, VIA VALNERINA	MAGAZZINO	F	35	611		Demaniale	PROVINCIA	€ 835,45	€ 781,20	-€ 54,25	Decurtazione rivalutazione ISTAT anni 2010-2013	Valutazione con rendita catastale	2010
Cerreto Di Spoleto	Pg	2209	MAGAZZINO DI CERRETO KM 23+500	LOCALITA' PONTE SARGANO	MAGAZZINO	F	14	524		Demaniale	REGIONE	€ 1.113,04	€ 1.040,76	-€ 72,28	Decurtazione rivalutazione ISTAT anni 2010-2013	Valutazione con rendita catastale	2010
Citta' Della Pieve	Pg	2213	CC DI MUSIGNANO KM 77+925	VOCABOLO MUSIGNANO, VIA S. S. 71	ABITAZIONE	F	44	151	4(151)	Demaniale	REGIONE	€ 58.641,93	€ 54.833,94	-€ 3.807,99	Decurtazione rivalutazione ISTAT anni 2010-2013	Valutazione con rendita catastale	2010
Citta' Della Pieve	Pg	2213	CC DI MUSIGNANO KM 77+925	VOCABOLO MUSIGNANO, VIA S. S. 71	ABITAZIONE	F	44	151	3(151)	Demaniale	REGIONE	€ 70.462,22	€ 65.886,66	-€ 4.575,56	Decurtazione rivalutazione ISTAT anni 2010-2013	Valutazione con rendita catastale	2010
Citta' Della Pieve	Pg	2213	CC DI MUSIGNANO KM 77+925	VOCABOLO MUSIGNANO, VIA S. S. 71	ABITAZIONE	F	44	151	2(151)	Demaniale	REGIONE	€ 5.706,67	€ 5.336,10	-€ 370,57	Decurtazione rivalutazione ISTAT anni 2010-2013	Valutazione con rendita catastale	2010
Citta' Della Pieve	Pg	2215	FONTE A DIACCIANO	VOCABOLO BASTIONE	BENE COMUNE NON CENSIBILE	F	63	79	1(79)	Demaniale	AGENZIA FORESTALE REGIONALE	€ 36.833,73	€ 33.663,84	-€ 3.169,89	Decurtazione rivalutazione ISTAT anni 2009-2013	Valutazione sommaria	2007
Citta' Della Pieve	Pg	2022	MAGAZZINO DI CITTA' DELLA PIEVE SS 71 KM 75+830	VIA S. S. 71	MAGAZZINO	F	66	650		Demaniale	PROVINCIA	€ 2.992,80	€ 2.798,46	-€ 194,34	Decurtazione rivalutazione ISTAT anni 2010-2013	Valutazione con rendita catastale	2010
Citta' Della Pieve	Pg	2022	MAGAZZINO DI CITTA' DELLA PIEVE SS 71 KM 75+830	VIA S. S. 71	MAGAZZINO	F	56	713		Demaniale	PROVINCIA	€ 2.129,05	€ 1.990,80	-€ 138,25	Decurtazione rivalutazione ISTAT anni 2010-2013	Valutazione con rendita catastale	2010
Citta' Della Pieve	Pg	2023	MAGAZZINO DI LE SELVE SS 220 PIEVAIOLA KM 34+120	VOCABOLO LE SELVE, STRADA STATALE 220	ALTRO	F	50	119		Demaniale	PROVINCIA	€ 2.095,37	€ 1.959,30	-€ 136,07	Decurtazione rivalutazione ISTAT anni 2010-2013	Valutazione con rendita catastale	2010

Comune	Provincia	Codice immobile	Denominazione del fabbricato	Indirizzo	Tipologia prevalente	Catasto	Fg	Part.IIa	Sub	Classificazione bene	Ente gestore	Valore del bene anno 2014	Valore del bene anno 2015	Differenza tra 2015 e 2014	Note	Criterio di valutazione	Anno valutazione
Citta' Della Pieve	Pg	2216	SALCI - F1	Vocabolo Salci piano T	OPIFICIO	F	104	64		Demaniale	REGIONE	€ 59.038,98	€ 53.958,12	-€ 5.080,86	Decurtazione rivalutazione ISTAT anni 2009-2013	Valutazione sommaria	2007
Citta' Di Castello	Pg	2222	CASELLO FERROVIARIO KM 24+523	Vocabolo Userna snc piano T-1	ABITAZIONE	F	131	102,22,2 3,32		Demaniale	UMBRIA TPL E MOBILITA' S.p.A.	€ 99.157,48	€ 90.624,56	-€ 8.532,92	Decurtazione rivalutazione ISTAT anni 2009-2013	Valutazione sommaria	2007
Citta' Di Castello	Pg	1553	CASELLO FERROVIARIO KM 28+248 - ABITAZIONE	Frazione Regnano n. 2 piano T-1	ABITAZIONE	F	86	132,133, 63,64,65		Demaniale	UMBRIA TPL E MOBILITA' S.p.A.	€ 72.140,81	€ 65.932,42	-€ 6.208,39	Decurtazione rivalutazione ISTAT anni 2009-2013	Valutazione sommaria	2007
Citta' Di Castello	Pg	2237	CC DI FRACCANO KM. 14+400	Località Fraccano, Strada Statale 257 Apecchiese piano T-1-2	ALTRO	F	56	49	3(49)	Demaniale	PROVINCIA	€ 38.133,23	€ 35.657,00	-€ 2.476,23	Decurtazione rivalutazione ISTAT anni 2010-2013	Valutazione con rendita catastale	2010
Citta' Di Castello	Pg	2236	CENTRO DI RACCOLTA RIO SECCO KM. 13+800	Frazione Rio Secco, Strada Statale 221 piano T	MAGAZZINO	F	146	1086	3(1086)	Demaniale	REGIONE	€ 10.021,37	€ 9.370,62	-€ 650,75	Decurtazione rivalutazione ISTAT anni 2010-2013	Valutazione con rendita catastale	2010
Citta' Di Castello	Pg	2236	CENTRO DI RACCOLTA RIO SECCO KM. 13+800	Frazione Rio Secco, Strada Statale 221 piano T	AUTORIMESSA	F	146	1086	2(1086)	Demaniale	REGIONE	€ 68.395,15	€ 63.953,82	-€ 4.441,33	Decurtazione rivalutazione ISTAT anni 2010-2013	Valutazione con rendita catastale	2010
Citta' Di Castello	Pg	2232	LOC. GARAVELLE KM. 20+633	Frazione Garavelle snc piano T-1	ABITAZIONE	F	175	130,186, 187		Demaniale	UMBRIA TPL E MOBILITA' S.p.A.	€ 71.808,83	€ 65.629,01	-€ 6.179,82	Decurtazione rivalutazione ISTAT anni 2009-2013	Valutazione sommaria	2007
Citta' Di Castello	Pg	2235	LOC. LUCARI KM. 17+758	Vocabolo Lucari snc piano T-1	ABITAZIONE	F	196	68,88,89 ,90		Demaniale	UMBRIA TPL E MOBILITA' S.p.A.	€ 42.357,66	€ 38.712,38	-€ 3.645,28	Decurtazione rivalutazione ISTAT anni 2009-2013	Valutazione sommaria	2007
Citta' Di Castello	Pg	2221	LOC. RIOSECCO KM 26+206	Frazione Riosecco snc piano T-1	ABITAZIONE	F	109	10	1(10), 2(10)	Demaniale	UMBRIA TPL E MOBILITA' S.p.A.	€ 48.712,66	€ 44.520,48	-€ 4.192,18	Decurtazione rivalutazione ISTAT anni 2009-2013	Valutazione sommaria	2007
Citta' Di Castello	Pg	2234	LOC. S. SECONDO KM 15+063	Frazione San Secondo n.14 piano T-1	ABITAZIONE	F	242	305	1(305), 2(305)	Demaniale	UMBRIA TPL E MOBILITA' S.p.A.	€ 41.883,40	€ 38.278,94	-€ 3.604,46	Decurtazione rivalutazione ISTAT anni 2009-2013	Valutazione sommaria	2007
Citta' Di Castello	Pg	2233	LOC. S. SECONDO KM 22+545	Frazione San Secondo snc piano T-1	ABITAZIONE	F	155	12,146		Demaniale	UMBRIA TPL E MOBILITA' S.p.A.	€ 61.061,33	€ 55.806,43	-€ 5.254,90	Decurtazione rivalutazione ISTAT anni 2009-2013	Valutazione sommaria	2007
Citta' Di Castello	Pg	2047	MAGAZZINO DI CITTA' DI CASTELLO LOC. PONTE D'AVORIO SS 3 BIS KM 117 + 900	Strada Statale 3 bis Tiberina, Vocabolo Ponte D' Avorio	MAGAZZINO	F	217	43		Demaniale	PROVINCIA	€ 6.513,82	€ 6.090,84	-€ 422,98	Decurtazione rivalutazione ISTAT anni 2010-2013	Valutazione sommaria	2010
Citta' Di Castello	Pg	2224	STAZIONE CANOSCIO/FABRECCE KM 13+636	Frazione Canoscio n. 7/B piano T-1	ABITAZIONE	F	264	117,909, 910		Demaniale	UMBRIA TPL E MOBILITA' S.p.A.	€ 60.298,01	€ 55.108,80	-€ 5.189,21	Decurtazione rivalutazione ISTAT anni 2009-2013	Valutazione sommaria	2007
Citta' Di Castello	Pg	2223	STAZIONE CITTA' DI CASTELLO KM 22+876	Piazza Giuseppe Garibaldi snc piano T-1	ABITAZIONE	F	149	255	5(255)	Demaniale	UMBRIA TPL E MOBILITA' S.p.A.	€ 124.736,75	€ 114.800,00	-€ 9.936,75	Decurtazione rivalutazione ISTAT anni 2009-2013	Valutazione con rendita catastale	2009
Citta' Di Castello	Pg	2223	STAZIONE CITTA' DI CASTELLO KM 22+876	Piazza Giuseppe Garibaldi snc piano T	STAZIONE	F	149	255,322 2	2(255)	Demaniale	UMBRIA TPL E MOBILITA' S.p.A.	€ 218.120,89	€ 200.745,00	-€ 17.375,89	Decurtazione rivalutazione ISTAT anni 2009-2013	Valutazione con rendita catastale	2009
Citta' Di Castello	Pg	2223	STAZIONE CITTA' DI CASTELLO KM 22+876	Piazza Giuseppe Garibaldi snc piano T	MAGAZZINO	F	149	255	3(255)	Demaniale	UMBRIA TPL E MOBILITA' S.p.A.	€ 55.006,95	€ 50.625,00	-€ 4.381,95	Decurtazione rivalutazione ISTAT anni 2009-2013	Valutazione con rendita catastale	2009
Citta' Di Castello	Pg	2223	STAZIONE CITTA' DI CASTELLO KM 22+876	Piazza Giuseppe Garibaldi snc piano T	UFFICI	F	149	255	4(255)	Demaniale	UMBRIA TPL E MOBILITA' S.p.A.	€ 72.256,04	€ 66.500,00	-€ 5.756,04	Decurtazione rivalutazione ISTAT anni 2009-2013	Valutazione con rendita catastale	2009
Citta' Di Castello	Pg	2223	STAZIONE CITTA' DI CASTELLO KM 22+876	Piazza Giuseppe Garibaldi snc piano T-1	ABITAZIONE	F	149	255	6(255)	Demaniale	UMBRIA TPL E MOBILITA' S.p.A.	€ 61.390,47	€ 56.500,00	-€ 4.890,47	Decurtazione rivalutazione ISTAT anni 2009-2013	Valutazione con rendita catastale	2009
Citta' Di Castello	Pg	2223	STAZIONE CITTA' DI CASTELLO KM 22+876	Piazza Giuseppe Garibaldi snc piano T	OPIFICIO	F	149	3223		Demaniale	UMBRIA TPL E MOBILITA' S.p.A.	€ 5.215,47	€ 4.800,00	-€ 415,47	Decurtazione rivalutazione ISTAT anni 2009-2013	Valutazione con rendita catastale	2009
Citta' Di Castello	Pg	2223	STAZIONE CITTA' DI CASTELLO KM 22+876	Via della Stazione piano 1S-T	NEGOZI	F	149	1397		Demaniale	UMBRIA TPL E MOBILITA' S.p.A.	€ 123.306,04	€ 112.694,40	-€ 10.611,64	Decurtazione rivalutazione ISTAT anni 2009-2013	Valutazione sommaria	2007
Citta' Di Castello	Pg	2230	STAZIONE LOC. S. SECONDO KM. 15+978	Frazione San Secondo n. 2 piano T-1	STAZIONE	F	242	180,181, 902		Demaniale	UMBRIA TPL E MOBILITA' S.p.A.	€ 75.750,78	€ 69.231,72	-€ 6.519,06	Decurtazione rivalutazione ISTAT anni 2009-2013	Valutazione sommaria	2007
Citta' Di Castello	Pg	2226	STAZIONE LOC. TRESTINA KM 11+995	Frazione Trestina n. 3 piano T-1	STAZIONE	F	294	276,285, 366		Demaniale	UMBRIA TPL E MOBILITA' S.p.A.	€ 199.772,72	€ 182.580,41	-€ 17.192,31	Decurtazione rivalutazione ISTAT anni 2009-2013	Valutazione sommaria	2007
Citta' Di Castello	Pg	636	EDIFICIO VIA MARCONI	Via Guglielmo Marconi n. 8 piano T-1-2	BENE COMUNE NON CENSIBILE	F	147	716	6(716)	Disponibile	REGIONE	€ 589.684,02	€ 538.936,20	-€ 50.747,82	Decurtazione rivalutazione ISTAT anni 2009-2013	Valutazione sommaria	2007

Comune	Provincia	Codice immobile	Denominazione del fabbricato	Indirizzo	Tipologia prevalente	Catasto	Fg	Part.IIa	Sub	Classificazione bene	Ente gestore	Valore del bene anno 2014	Valore del bene anno 2015	Differenza tra 2015 e 2014	Note	Criterio di valutazione	Anno valutazione
Citta' Di Castello	Pg	771	ARZILLANO - F1-F2	Località Arzillano snc piano T	RUDERE	F	27	502		Indisponibile	AGENZIA FORESTALE REGIONALE	€ 53.159,87	€ 48.584,97	-€ 4.574,90	Decurtazione rivalutazione ISTAT anni 2009-2013	Valutazione sommaria	2006
Citta' Di Castello	Pg	2346	AZIENDA AGRARIA MOLINELLO	Voc. Molinello snc piano 1	ABITAZIONE	F	118	849	12(849)	Indisponibile	AGENZIA FORESTALE REGIONALE	€ 333.633,16	€ 304.920,91	-€ 28.712,25	Decurtazione rivalutazione ISTAT anni 2009-2013	Valutazione sommaria	2006
Citta' Di Castello	Pg	18	BOCCA SERIOLA - F1 VILLA	Loc. Bocca Seriola piano T	MAGAZZINO	F	58	8	2(8)	Indisponibile	AGENZIA FORESTALE REGIONALE	€ 1.344.661,25	€ 1.184.703,75	-€ 159.957,50	Decurtazione rivalutazione ISTAT anni 2009-2013	Valutazione sommaria	2007
Citta' Di Castello	Pg	691	BOCCA SERIOLA - F2 APPARTAMENTI PER VACANZE	Loc. Bocca Seriola piano T	ABITAZIONE	F	58	7	3(7)	Indisponibile	AGENZIA FORESTALE REGIONALE	€ 506.018,71	€ 445.824,00	-€ 60.194,71	Decurtazione rivalutazione ISTAT anni 2009-2013	Valutazione sommaria	2007
Citta' Di Castello	Pg	1468	BOCCA SERIOLA - F3 RIMESSA ATTREZZI	Località Bocca Seriola snc piano T	MAGAZZINO	F	58	536		Indisponibile	AGENZIA FORESTALE REGIONALE	€ 26.774,31	€ 24.470,13	-€ 2.304,18	Decurtazione rivalutazione ISTAT anni 2009-2013	Valutazione sommaria	2007
Citta' Di Castello	Pg	1469	BOCCA SERIOLA - F4 FORNO	Località Bocca Seriola snc piano T	MAGAZZINO	F	58	537		Indisponibile	AGENZIA FORESTALE REGIONALE	€ 20.044,94	€ 18.319,89	-€ 1.725,05	Decurtazione rivalutazione ISTAT anni 2009-2013	Valutazione sommaria	2007
Citta' Di Castello	Pg	903	CA' DEL PASQUI	Vocabolo Cà Pasquini snc piano T-1	RUDERE	F	36	543		Indisponibile	AGENZIA FORESTALE REGIONALE	€ 19.378,78	€ 17.711,06	-€ 1.667,72	Decurtazione rivalutazione ISTAT anni 2009-2013	Valutazione sommaria	2006
Citta' Di Castello	Pg	9	CA' I FORTI - ABITAZIONE RURALE	Frazione Candeggio n.42 piano T-1-2	RUDERE	F	204	501		Indisponibile	AGENZIA FORESTALE REGIONALE	€ 107.303,89	€ 98.069,39	-€ 9.234,50	Decurtazione rivalutazione ISTAT anni 2009-2013	Valutazione sommaria	2006
Citta' Di Castello	Pg	13	CAI FIRENZE I - F1 ABITAZIONE RURALE	Loc. Cai Firenze 1 piano T-1	BENE COMUNE NON CENSIBILE	F	79	5	1(5)	Indisponibile	AGENZIA FORESTALE REGIONALE	€ 354.994,26	€ 324.443,69	-€ 30.550,57	Decurtazione rivalutazione ISTAT anni 2009-2013	Valutazione sommaria	2005
Citta' Di Castello	Pg	772	CAI FIRENZE II - ABITAZIONE RURALE	Frazione Cai Firenze piano T-1	ABITAZIONE RURALE	F	58	38	4(38)	Indisponibile	AGENZIA FORESTALE REGIONALE	€ 98.723,26	€ 90.227,20	-€ 8.496,06	Decurtazione rivalutazione ISTAT anni 2009-2013	Valutazione sommaria	2006
Citta' Di Castello	Pg	518	CAICOCCHI - ABITAZIONE RURALE	Frazione Candeggio n. 16 piano T-1-2	RUDERE	F	193	502		Indisponibile	AGENZIA FORESTALE REGIONALE	€ 33.734,58	€ 30.831,40	-€ 2.903,18	Decurtazione rivalutazione ISTAT anni 2009-2013	Valutazione sommaria	2006
Citta' Di Castello	Pg	663	CALCINETO - F1 ABITAZIONE RURALE	Vocabolo Calcinetto piano T	BENE COMUNE NON CENSIBILE	F	6	101	1(101)	Indisponibile	AGENZIA FORESTALE REGIONALE	€ 48.008,85	€ 43.877,24	-€ 4.131,61	Decurtazione rivalutazione ISTAT anni 2009-2013	Valutazione sommaria	2006
Citta' Di Castello	Pg	853	CALDESE - ABITAZIONE RURALE	Vocabolo Caldese di sopra snc piano T-1	RUDERE	F	165	535		Indisponibile	AGENZIA FORESTALE REGIONALE	€ 38.364,82	€ 35.063,17	-€ 3.301,65	Decurtazione rivalutazione ISTAT anni 2009-2013	Valutazione sommaria	2006
Citta' Di Castello	Pg	642	CAMPEGGIO LA MONTESCA F1 - BAR RISTORANTE e RECEPTION	Frazione Montesca piano S1-T	RISTORANTE	F	153	788		Indisponibile	AGENZIA FORESTALE REGIONALE	€ 476.229,93	€ 435.245,90	-€ 40.984,03	Decurtazione rivalutazione ISTAT anni 2009-2013	Valutazione sommaria	2006
Citta' Di Castello	Pg	643	CAMPEGGIO LA MONTESCA F2 - BAGNI	Frazione Montesca piano T	BAGNO	F	153	43		Indisponibile	AGENZIA FORESTALE REGIONALE	€ 145.269,08	€ 132.767,32	-€ 12.501,76	Decurtazione rivalutazione ISTAT anni 2009-2013	Valutazione sommaria	2006
Citta' Di Castello	Pg	536	CAMPO F1-ABITAZIONE	Voc. Campo snc piano T	ALTRO	F	167	501		Indisponibile	AGENZIA FORESTALE REGIONALE	€ 1.960.693,42	€ 1.791.957,43	-€ 168.735,99	Decurtazione rivalutazione ISTAT anni 2009-2013	Valutazione sommaria	2006
Citta' Di Castello	Pg	2309	CAMPO LUNGO - DEPOSITO ACQUA	Loc. Campo Lungo snc S-T	ALTRO	F	99	502		Indisponibile	AGENZIA FORESTALE REGIONALE	€ 25.555,82	€ 23.520,00	-€ 2.035,82	Decurtazione rivalutazione ISTAT anni 2009-2013	Valutazione sommaria	2009
Citta' Di Castello	Pg	937	CANNETO - F1 ABITAZIONE RURALE	Voc. Canneto snc piano T	MAGAZZINO	F	117	531	1(531)	Indisponibile	AGENZIA FORESTALE REGIONALE	€ 779.196,68	€ 712.139,52	-€ 67.057,16	Decurtazione rivalutazione ISTAT anni 2009-2013	Valutazione sommaria	2006
Citta' Di Castello	Pg	1444	CANOCCHIA - F1 ABITAZIONE RURALE	Frazione Candeggio snc piano T-1	RUDERE	F	205	102		Indisponibile	AGENZIA FORESTALE REGIONALE	€ 110.703,08	€ 101.176,04	-€ 9.527,04	Decurtazione rivalutazione ISTAT anni 2009-2013	Valutazione sommaria	2006
Citta' Di Castello	Pg	1445	CANOCCHIA - F2 ANNESSO	Frazione Candeggio snc piano T	RUDERE	F	205	101		Indisponibile	AGENZIA FORESTALE REGIONALE	€ 11.529,66	€ 10.537,42	-€ 992,24	Decurtazione rivalutazione ISTAT anni 2009-2013	Valutazione sommaria	2006
Citta' Di Castello	Pg	931	CAPRIANO I e II - F1 - F2 ABITAZIONE RURALE (RUDERE)	Vocabolo Capriano snc piano T	BENE COMUNE NON CENSIBILE	F	192	101	1(101)	Indisponibile	AGENZIA FORESTALE REGIONALE	€ 144.953,27	€ 132.478,69	-€ 12.474,58	Decurtazione rivalutazione ISTAT anni 2009-2013	Valutazione sommaria	2006
Citta' Di Castello	Pg	6	CASA NUOVA - F1 ABITAZIONE RURALE	Vocabolo Casa Nuova snc piano T-1-2	RUDERE	F	101	101		Indisponibile	AGENZIA FORESTALE REGIONALE	€ 201.860,86	€ 184.488,84	-€ 17.372,02	Decurtazione rivalutazione ISTAT anni 2009-2013	Valutazione sommaria	2006
Citta' Di Castello	Pg	383	CASA NUOVA - F2	Vocabolo Casa Nuova snc piano T	RUDERE	F	118	852		Indisponibile	AGENZIA FORESTALE REGIONALE	€ 8.836,72	€ 8.076,24	-€ 760,48	Decurtazione rivalutazione ISTAT anni 2009-2013	Valutazione sommaria	2006

Comune	Provincia	Codice immobile	Denominazione del fabbricato	Indirizzo	Tipologia prevalente	Catasto	Fg	Part.IIa	Sub	Classificazione bene	Ente gestore	Valore del bene anno 2014	Valore del bene anno 2015	Differenza tra 2015 e 2014	Note	Criterio di valutazione	Anno valutazione
Citta' Di Castello	Pg	664	CASELLA DEL VESCOVO - F1 ABITAZIONE RURALE	Vocabolo Fattoria Montemaggiore snc piano T - 1	ABITAZIONE	F	103	92	1(92)	Indisponibile	AGENZIA FORESTALE REGIONALE	€ 828.841,39	€ 757.511,85	-€ 71.329,54	Decurtazione rivalutazione ISTAT anni 2009-2013	Valutazione sommaria	2006
Citta' Di Castello	Pg	524	CERRETO - ABITAZIONE RURALE (RUDERE)	L' immobile è denominato CERRETO F1	FABBRICATO RURALE	T	160	80		Indisponibile	AGENZIA FORESTALE REGIONALE	€ 45.419,01	€ 41.510,28	-€ 3.908,73	Decurtazione rivalutazione ISTAT anni 2009-2013	Valutazione sommaria	2006
Citta' Di Castello	Pg	348	CHIGRIGNI - F1	Vocabolo Campolungo snc piano T	BENE COMUNE NON CENSIBILE	F	99	503	1(503)	Indisponibile	AGENZIA FORESTALE REGIONALE	€ 60.269,44	€ 55.082,69	-€ 5.186,75	Decurtazione rivalutazione ISTAT anni 2009-2013	Valutazione sommaria	2006
Citta' Di Castello	Pg	8	CHIUSURE - ABITAZIONE RURALE	Località chiusure snc piano T-1	RUDERE	F	201	101		Indisponibile	AGENZIA FORESTALE REGIONALE	€ 36.049,70	€ 32.947,29	-€ 3.102,41	Decurtazione rivalutazione ISTAT anni 2009-2013	Valutazione sommaria	2006
Citta' Di Castello	Pg	637	COLCELLO - F1 FABBRICATO RURALE	Vocabolo Colcello snc piano S1-T-1	RUDERE	F	78	531		Indisponibile	AGENZIA FORESTALE REGIONALE	€ 148.140,01	€ 135.391,18	-€ 12.748,83	Decurtazione rivalutazione ISTAT anni 2009-2013	Valutazione sommaria	2007
Citta' Di Castello	Pg	770	COLDIGIANELLO - F1 ABITAZIONE RURALE (RUDERE)	Frazione Sasso snc piano T-1	ANNESSE	F	178	101		Indisponibile	AGENZIA FORESTALE REGIONALE	€ 107.147,83	€ 97.926,76	-€ 9.221,07	Decurtazione rivalutazione ISTAT anni 2009-2013	Valutazione sommaria	2006
Citta' Di Castello	Pg	605	COLDIGIANELLO - F2 ESSICCATOIO - FIENILE (RUDERE)	Frazione Sasso snc piano T-1	ALTRO	F	178	102		Indisponibile	AGENZIA FORESTALE REGIONALE	€ 17.734,82	€ 16.208,57	-€ 1.526,25	Decurtazione rivalutazione ISTAT anni 2009-2013	Valutazione sommaria	2006
Citta' Di Castello	Pg	513	COLDIGIANO - F1 ABITAZIONE RURALE	Vocabolo Coldigiano snc piano T	BENE COMUNE NON CENSIBILE	F	180	101	1(101)	Indisponibile	AGENZIA FORESTALE REGIONALE	€ 209.611,22	€ 191.572,22	-€ 18.039,00	Decurtazione rivalutazione ISTAT anni 2009-2013	Valutazione sommaria	2006
Citta' Di Castello	Pg	512	COLLE DELLA PALMA - ABITAZIONE RURALE	Frazione Candeggio snc piano T-1	ALTRO	F	185	506		Indisponibile	AGENZIA FORESTALE REGIONALE	€ 180.489,65	€ 164.956,83	-€ 15.532,82	Decurtazione rivalutazione ISTAT anni 2009-2013	Valutazione sommaria	2006
Citta' Di Castello	Pg	930	COLLE DI CICULO - ABITAZIONE RURALE (RUDERE)	Frazione Candeggio snc piano T-1-2	RUDERE	F	227	228		Indisponibile	AGENZIA FORESTALE REGIONALE	€ 104.645,41	€ 95.639,70	-€ 9.005,71	Decurtazione rivalutazione ISTAT anni 2009-2013	Valutazione sommaria	2006
Citta' Di Castello	Pg	654	EDIFICIO VIA PINCHITORZI - F1	Via dei Pinchitorzi n. 12 piano T - 1 - 2	UFFICI PUBBLICI	F	147	683,684	5(683), 5(684)	Indisponibile	REGIONE	€ 781.389,90	€ 714.144,00	-€ 67.245,90	Decurtazione rivalutazione ISTAT anni 2009-2013	Valutazione sommaria	2007
Citta' Di Castello	Pg	1480	EDIFICIO VIA PINCHITORZI - F3	Via dei Pinchitorzi piano T	RIMESSA ATTREZZI	F	147	684	6(684)	Indisponibile	REGIONE	€ 56.458,81	€ 51.600,00	-€ 4.858,81	Decurtazione rivalutazione ISTAT anni 2009-2013	Valutazione sommaria	2007
Citta' Di Castello	Pg	671	FATTORIA MONTE MAGGIORE - F1 ABITAZIONE RURALE	Voc. Fattoria Montemaggiore piano T - 1	ABITAZIONE	F	118	100,57	3(100), 3(57)	Indisponibile	AGENZIA FORESTALE REGIONALE	€ 553.141,70	€ 505.538,69	-€ 47.603,01	Decurtazione rivalutazione ISTAT anni 2009-2013	Valutazione sommaria	2005
Citta' Di Castello	Pg	672	FATTORIA MONTE MAGGIORE - F2 ABITAZIONE	Voc. Fattoria Montemaggiore piano T	MAGAZZINO	F	118	99	1(99)	Indisponibile	AGENZIA FORESTALE REGIONALE	€ 232.926,74	€ 212.881,21	-€ 20.045,53	Decurtazione rivalutazione ISTAT anni 2009-2013	Valutazione sommaria	2005
Citta' Di Castello	Pg	675	FATTORIA MONTE MAGGIORE - F3 MAGAZZINO	Voc. Fattoria Montemaggiore piano T - 1 - 2	MAGAZZINO	F	118	105		Indisponibile	AGENZIA FORESTALE REGIONALE	€ 96.144,73	€ 87.870,57	-€ 8.274,16	Decurtazione rivalutazione ISTAT anni 2009-2013	Valutazione sommaria	2005
Citta' Di Castello	Pg	632	FLAMIA -F1	Vocabolo Coacri snc piano T-1	RUDERE	F	78	533		Indisponibile	AGENZIA FORESTALE REGIONALE	€ 120.004,89	€ 109.677,35	-€ 10.327,54	Decurtazione rivalutazione ISTAT anni 2009-2013	Valutazione sommaria	2006
Citta' Di Castello	Pg	745	I MONTI - F1 ABITAZIONE RURALE	Vocabolo Monti snc piano T	BENE COMUNE NON CENSIBILE	F	181	501	1(501)	Indisponibile	AGENZIA FORESTALE REGIONALE	€ 43.292,71	€ 39.566,97	-€ 3.725,74	Decurtazione rivalutazione ISTAT anni 2009-2013	Valutazione sommaria	2006
Citta' Di Castello	Pg	349	IL MOLINO - ABITAZIONE RURALE	Località Seripole piano T	BENE COMUNE NON CENSIBILE	F	194	503	1(503)	Indisponibile	AGENZIA FORESTALE REGIONALE	€ 61.967,53	€ 56.634,64	-€ 5.332,89	Decurtazione rivalutazione ISTAT anni 2009-2013	Valutazione sommaria	2006
Citta' Di Castello	Pg	10	IL TOPPO - F1 ABITAZIONE RURALE	Vocabolo Il Toppo piano T-1	RUDERE	F	80	519		Indisponibile	AGENZIA FORESTALE REGIONALE	€ 113.017,05	€ 103.290,87	-€ 9.726,18	Decurtazione rivalutazione ISTAT anni 2009-2013	Valutazione sommaria	2006
Citta' Di Castello	Pg	514	IL TOPPO - F2 ANNESSE	Vocabolo Il Toppo piano T	RUDERE	F	61	501		Indisponibile	AGENZIA FORESTALE REGIONALE	€ 6.278,15	€ 5.737,86	-€ 540,29	Decurtazione rivalutazione ISTAT anni 2009-2013	Valutazione sommaria	2006
Citta' Di Castello	Pg	2324	IMMOBILE A SERVIZIO DEI RIPETITORI	Frazione Montesca snc piano T	MAGAZZINO	F	146	1398		Indisponibile	AGENZIA FORESTALE REGIONALE	€ 829,28	€ 820,26	-€ 9,02	Decurtazione rivalutazione ISTAT anni 2012-2013	Valutazione sommaria	2012
Citta' Di Castello	Pg	7	LA CASINA - ABITAZIONE RURALE	Vocabolo Campo snc piano T-1-2	ALTRO	F	183	502		Indisponibile	AGENZIA FORESTALE REGIONALE	€ 132.522,15	€ 121.117,38	-€ 11.404,77	Decurtazione rivalutazione ISTAT anni 2009-2013	Valutazione sommaria	2006
Citta' Di Castello	Pg	619	LA MONTESCA - F1 VILLA	Fraz. Montesca piano 1S - T - 1 - 2 - 3	UFFICI PUBBLICI	F	153	66	3(66)	Indisponibile	REGIONE	€ 8.854.339,01	€ 8.092.340,41	-€ 761.998,60	Decurtazione rivalutazione ISTAT anni 2009-2013	Valutazione sommaria	2007
Citta' Di Castello	Pg	656	LA MONTESCA - F2 EX CASA CUSTODE	Loc. Montello piano T - 1	UFFICI PUBBLICI	F	153	67		Indisponibile	REGIONE	€ 1.144.634,66	€ 1.046.128,15	-€ 98.506,51	Decurtazione rivalutazione ISTAT anni 2009-2013	Valutazione sommaria	2007
Citta' Di Castello	Pg	657	LA MONTESCA - F3 EX LIMONAIA	Fraz. Lerchi piano T	LABORATORI	F	153	53		Indisponibile	REGIONE	€ 543.768,76	€ 496.972,38	-€ 46.796,38	Decurtazione rivalutazione ISTAT anni 2009-2013	Valutazione sommaria	2007

Comune	Provincia	Codice immobile	Denominazione del fabbricato	Indirizzo	Tipologia prevalente	Catasto	Fg	Part.IIa	Sub	Classificazione bene	Ente gestore	Valore del bene anno 2014	Valore del bene anno 2015	Differenza tra 2015 e 2014	Note	Criterio di valutazione	Anno valutazione
Citta' Di Castello	Pg	658	LA MONTESCA - F4 EX SCUOLA MONTESSORI	Fraz. Montesca piano 1S - T - 1 - 2	UFFICI PUBBLICI	F	153	38	7(38)	Indisponibile	REGIONE	€ 2.209.346,13	€ 2.019.211,25	-€ 190.134,88	Decurtazione rivalutazione ISTAT anni 2009-2013	Valutazione sommaria	2007
Citta' Di Castello	Pg	660	LA MONTESCA - F5 EX STALLA	Fraz. Montesca piano T - 1	UFFICI PUBBLICI	F	153	28		Indisponibile	REGIONE	€ 795.529,56	€ 727.066,81	-€ 68.462,75	Decurtazione rivalutazione ISTAT anni 2009-2013	Valutazione sommaria	2007
Citta' Di Castello	Pg	1446	LA PIGNA - F1 ABITAZIONE RURALE	Frazione Candeggio snc piano S1-T-1	RUDERE	F	203	501		Indisponibile	AGENZIA FORESTALE REGIONALE	€ 29.462,64	€ 26.927,10	-€ 2.535,54	Decurtazione rivalutazione ISTAT anni 2009-2013	Valutazione sommaria	2006
Citta' Di Castello	Pg	534	MARIGNOLE - F1 ABITAZIONE RURALE	Località Marignole n.34 piano T	ALTRO	F	41	501		Indisponibile	AGENZIA FORESTALE REGIONALE	€ 130.236,89	€ 119.028,79	-€ 11.208,10	Decurtazione rivalutazione ISTAT anni 2009-2013	Valutazione sommaria	2006
Citta' Di Castello	Pg	751	MARIGNOLE - F2 ABITAZIONE RURALE	Località Marignole n.34 piano T	ALTRO	F	41	502		Indisponibile	AGENZIA FORESTALE REGIONALE	€ 77.589,76	€ 70.912,44	-€ 6.677,32	Decurtazione rivalutazione ISTAT anni 2009-2013	Valutazione sommaria	2006
Citta' Di Castello	Pg	629	MOLINO DEL MOLINELLO - Molino	Frazione Fraccano n. 108 piano T	ALTRO	F	118	88,89		Indisponibile	AGENZIA FORESTALE REGIONALE	€ 8.865,43	€ 8.102,48	-€ 762,95	Decurtazione rivalutazione ISTAT anni 2009-2013	Valutazione sommaria	2006
Citta' Di Castello	Pg	769	MONTAGNA - F1 ABITAZIONE RURALE	Località Fraccano snc piano T	RUDERE	F	54	101		Indisponibile	AGENZIA FORESTALE REGIONALE	€ 147.565,82	€ 134.866,40	-€ 12.699,42	Decurtazione rivalutazione ISTAT anni 2009-2013	Valutazione sommaria	2006
Citta' Di Castello	Pg	519	PAGINO - F1 ABITAZIONE RURALE	Vocabolo Pagino snc piano T-1-2	ALTRO	F	185	505		Indisponibile	AGENZIA FORESTALE REGIONALE	€ 40.613,79	€ 37.118,59	-€ 3.495,20	Decurtazione rivalutazione ISTAT anni 2009-2013	Valutazione sommaria	2006
Citta' Di Castello	Pg	484	PALAZZO DEL CUCCO - ABITAZIONE RURALE	Vocabolo Casina snc piano T-1-2	ALTRO	F	183	503		Indisponibile	AGENZIA FORESTALE REGIONALE	€ 62.508,19	€ 57.128,78	-€ 5.379,41	Decurtazione rivalutazione ISTAT anni 2009-2013	Valutazione sommaria	2006
Citta' Di Castello	Pg	2316	PARCHEGGIO VIA GRAMSCI	Via Antonio Gramsci piano T	ALTRO	F	147	687		Indisponibile	REGIONE	€ 11.072,04	€ 10.119,19	-€ 952,85	Decurtazione rivalutazione ISTAT anni 2009-2013	Valutazione sommaria	2006
Citta' Di Castello	Pg	928	PARROCCHIA DI MONTE MAGGIORE - F1-F2-F3	Località Abbadia snc piano T	BENE COMUNE NON CENSIBILE	F	118	851	1(851)	Indisponibile	AGENZIA FORESTALE REGIONALE	€ 80.477,92	€ 73.552,04	-€ 6.925,88	Decurtazione rivalutazione ISTAT anni 2009-2013	Valutazione sommaria	2006
Citta' Di Castello	Pg	482	PIAGGIA - F1 ABITAZIONE RURALE	Frazione Candeggio snc piano S1-T-1	RUDERE	F	166	582		Indisponibile	AGENZIA FORESTALE REGIONALE	€ 198.507,61	€ 181.424,18	-€ 17.083,43	Decurtazione rivalutazione ISTAT anni 2009-2013	Valutazione sommaria	2006
Citta' Di Castello	Pg	483	PIAGGIA - F2 ANNESSO	Frazione Candeggio snc piano T-1	ALTRO	F	166	581		Indisponibile	AGENZIA FORESTALE REGIONALE	€ 29.869,16	€ 27.298,64	-€ 2.570,52	Decurtazione rivalutazione ISTAT anni 2009-2013	Valutazione sommaria	2006
Citta' Di Castello	Pg	773	PIAN GIOVANNI - F1 ABITAZIONE RURALE	Vocabolo Casina snc piano T-1-2	ALTRO	F	183	501		Indisponibile	AGENZIA FORESTALE REGIONALE	€ 20.725,82	€ 18.942,17	-€ 1.783,65	Decurtazione rivalutazione ISTAT anni 2009-2013	Valutazione sommaria	2006
Citta' Di Castello	Pg	17	PIANAIOLE - F1 ABITAZIONE RURALE	Località Pianaiole snc piano T	BENE COMUNE NON CENSIBILE	F	79	533	1(533)	Indisponibile	AGENZIA FORESTALE REGIONALE	€ 94.784,34	€ 86.627,26	-€ 8.157,08	Decurtazione rivalutazione ISTAT anni 2009-2013	Valutazione sommaria	2006
Citta' Di Castello	Pg	515	POZZUOLO - F1 ABITAZIONE RURALE	L'immobile è denominato POZZUOLO F1 - F2	FABBRICATO RURALE	T	27	11		Indisponibile	AGENZIA FORESTALE REGIONALE	€ 47.803,67	€ 43.689,72	-€ 4.113,95	Decurtazione rivalutazione ISTAT anni 2009-2013	Valutazione sommaria	2007
Citta' Di Castello	Pg	20	RANCONI - F1 ABITAZIONE RURALE	L'immobile è denominato RANCONI F1	FABBRICATO RURALE	T	227	42		Indisponibile	AGENZIA FORESTALE REGIONALE	€ 35.388,24	€ 32.342,75	-€ 3.045,49	Decurtazione rivalutazione ISTAT anni 2009-2013	Valutazione sommaria	2006
Citta' Di Castello	Pg	12	ROGNI - F1 ABITAZIONE RURALE	Loc. Rogni, 32 piano T-1	ALTRO	F	27	501		Indisponibile	AGENZIA FORESTALE REGIONALE	€ 381.955,76	€ 349.084,89	-€ 32.870,87	Decurtazione rivalutazione ISTAT anni 2009-2013	Valutazione sommaria	2006
Citta' Di Castello	Pg	833	ROVIGLIANO - EX SCUOLA	Vocabolo Rovigliano n. 175	SCUOLA	F	124	42	1(42)	Indisponibile	REGIONE	€ 795.714,41	€ 727.235,75	-€ 68.478,66	Decurtazione rivalutazione ISTAT anni 2009-2013	Valutazione sommaria	2005
Citta' Di Castello	Pg	522	S. ZINELLO - ABITAZIONE RURALE F1	Frazione Candeggio n.41 piano T-1	RUDERE	F	204	502		Indisponibile	AGENZIA FORESTALE REGIONALE	€ 37.482,87	€ 34.257,12	-€ 3.225,75	Decurtazione rivalutazione ISTAT anni 2009-2013	Valutazione sommaria	2006
Citta' Di Castello	Pg	1476	SAN ZINO - ABITAZIONE RURALE	Frazione Candeggio snc piano T-1-2	RUDERE	F	194	501		Indisponibile	AGENZIA FORESTALE REGIONALE	€ 80.144,89	€ 73.247,68	-€ 6.897,21	Decurtazione rivalutazione ISTAT anni 2009-2013	Valutazione sommaria	2006
Citta' Di Castello	Pg	525	S.ANDREA II	Vocabolo Coacri snc piano T-1	RUDERE	F	78	535		Indisponibile	AGENZIA FORESTALE REGIONALE	€ 77.619,39	€ 70.939,51	-€ 6.679,88	Decurtazione rivalutazione ISTAT anni 2009-2013	Valutazione sommaria	2007
Citta' Di Castello	Pg	529	S.ANDREA II - F2 CHIESA (RUDERE)	Vocabolo Coacri snc piano T	RUDERE	F	78	534		Indisponibile	AGENZIA FORESTALE REGIONALE	€ 18.192,04	€ 16.626,45	-€ 1.565,59	Decurtazione rivalutazione ISTAT anni 2009-2013	Valutazione sommaria	2007
Citta' Di Castello	Pg	19	SARNIANELLO - F1 ABITAZIONE RURALE	Frazione Candeggio snc piano T-1	ALTRO	F	181	502		Indisponibile	AGENZIA FORESTALE REGIONALE	€ 34.396,04	€ 31.435,94	-€ 2.960,10	Decurtazione rivalutazione ISTAT anni 2009-2013	Valutazione sommaria	2006

Comune	Provincia	Codice immobile	Denominazione del fabbricato	Indirizzo	Tipologia prevalente	Catasto	Fg	Part.IIa	Sub	Classificazione bene	Ente gestore	Valore del bene anno 2014	Valore del bene anno 2015	Differenza tra 2015 e 2014	Note	Criterio di valutazione	Anno valutazione
Citta' Di Castello	Pg	1465	SARNIANO - F1 ABITAZIONE RURALE	Frazione Candeggio snc piano T-1-2	ABITAZIONE RURALE	F	193	501		Indisponibile	AGENZIA FORESTALE REGIONALE	€ 85.659,38	€ 78.287,59	-€ 7.371,79	Decurtazione rivalutazione ISTAT anni 2009-2013	Valutazione sommaria	2006
Citta' Di Castello	Pg	384	SARTINO - F1 ABITAZIONE RURALE	Località Caldeese snc piano T	BENE COMUNE NON CENSIBILE	F	165	536	1(536)	Indisponibile	AGENZIA FORESTALE REGIONALE	€ 19.650,38	€ 17.959,28	-€ 1.691,10	Decurtazione rivalutazione ISTAT anni 2009-2013	Valutazione sommaria	2007
Citta' Di Castello	Pg	626	S.MARTINO DI CANDEGGIO - F1 Abitaz.Civili/Capp/Sal	Loc. S. MARTINO DI CANDEGGIO	FABBRICATO RURALE	T	185	110		Indisponibile	AGENZIA FORESTALE REGIONALE	€ 449.556,93	€ 410.868,36	-€ 38.688,57	Decurtazione rivalutazione ISTAT anni 2009-2013	Valutazione sommaria	2006
Citta' Di Castello	Pg	2310	STRADA DEI MONTAGNINI - ANNESSO AGRICOLO	Vocabolo Fattoria Montemaggiore snc piano T	ANNESSO	F	119	533		Indisponibile	AGENZIA FORESTALE REGIONALE	€ 7.605,90	€ 7.000,00	-€ 605,90	Decurtazione rivalutazione ISTAT anni 2009-2013	Valutazione sommaria	2009
Citta' Di Castello	Pg	655	TELA UMBRA - F1 NEGOZI UFFICI MUSEO MAGAZZINI	Via Sant' Antonio piano: T	NEGOZI	F	147	675	7(675)	Indisponibile	REGIONE	€ 4.675.426,29	€ 4.273.062,17	-€ 402.364,12	Decurtazione rivalutazione ISTAT anni 2009-2013	Valutazione sommaria	2007
Citta' Di Castello	Pg	659	TELA UMBRA - F2 MAGAZZINO	Via dei Pinchorzi piano T - 1 - 2	LABORATORI	F	147	677	23(677)	Indisponibile	REGIONE	€ 231.817,71	€ 211.867,63	-€ 19.950,08	Decurtazione rivalutazione ISTAT anni 2009-2013	Perizia di stima	2004
Citta' Di Castello	Pg	2	VAL DI MELI - F1 ABITAZIONE RURALE	Vocabolo Coacri snc piano T-1-2-3-4	RUDERE	F	100	532		Indisponibile	AGENZIA FORESTALE REGIONALE	€ 39.577,50	€ 36.171,48	-€ 3.406,02	Decurtazione rivalutazione ISTAT anni 2009-2013	Valutazione sommaria	2006
Citta' Di Castello	Pg	630	VAL DI MELI F2-F3	Vocabolo Val di Meli snc piano T	BENE COMUNE NON CENSIBILE	F	100	531	1(531)	Indisponibile	AGENZIA FORESTALE REGIONALE	€ 87.643,76	€ 80.101,20	-€ 7.542,56	Decurtazione rivalutazione ISTAT anni 2009-2013	Valutazione sommaria	2006
Citta' Di Castello	Pg	1	VAL MAGGIORE - F1 ABITAZIONE RURALE	Località Fraccano snc piano T	ALTRO	F	56	561		Indisponibile	AGENZIA FORESTALE REGIONALE	€ 144.201,09	€ 131.791,24	-€ 12.409,85	Decurtazione rivalutazione ISTAT anni 2009-2013	Valutazione sommaria	2007
Citta' Di Castello	Pg	4	VALCHERACCIA - F1 ABITAZIONE RURALE	Vocabolo Valcaraccia snc piano T-1	ALTRO	F	177	544		Indisponibile	AGENZIA FORESTALE REGIONALE	€ 24.143,38	€ 22.065,61	-€ 2.077,77	Decurtazione rivalutazione ISTAT anni 2009-2013	Valutazione sommaria	2006
Citta' Di Castello	Pg	951	VELCI - F1 ABITAZIONE RURALE	Vocabolo Velci snc piano T	BENE COMUNE NON CENSIBILE	F	182	501	1(501)	Indisponibile	AGENZIA FORESTALE REGIONALE	€ 38.778,23	€ 35.441,00	-€ 3.337,23	Decurtazione rivalutazione ISTAT anni 2009-2013	Valutazione sommaria	2006
Citta' Di Castello	Pg	878	VIGNOLE - F1 ABITAZIONE RURALE (RUDERE)	Vocabolo Il Toppo piano T	ALTRO	F	61	503		Indisponibile	AGENZIA FORESTALE REGIONALE	€ 154.632,38	€ 141.324,81	-€ 13.307,57	Decurtazione rivalutazione ISTAT anni 2009-2013	Valutazione sommaria	2007
Citta' Di Castello	Pg	429	VIGNOLE - F2 RICOVERO ANIMALI	Vocabolo Il Toppo piano T	ALTRO	F	61	502		Indisponibile	AGENZIA FORESTALE REGIONALE	€ 46.389,72	€ 42.397,45	-€ 3.992,27	Decurtazione rivalutazione ISTAT anni 2009-2013	Valutazione sommaria	2007
Citta' Di Castello	Pg	768	VITANELLO - ABITAZIONE RURALE (RUDERE)	Vocabolo Vitiano snc piano T	ALTRO	F	226	501		Indisponibile	AGENZIA FORESTALE REGIONALE	€ 65.474,44	€ 59.839,75	-€ 5.634,69	Decurtazione rivalutazione ISTAT anni 2009-2013	Valutazione sommaria	2006
Citta' Di Castello	Pg	526	VOLPARA - F1 ABITAZIONE RURALE	Vocabolo Volpara snc piano T	BENE COMUNE NON CENSIBILE	F	179	566	1(566)	Indisponibile	AGENZIA FORESTALE REGIONALE	€ 42.344,62	€ 38.700,47	-€ 3.644,15	Decurtazione rivalutazione ISTAT anni 2009-2013	Valutazione sommaria	2006
Corciano	Pg	2238	CC di Taverne di Corciano Km 20+200	Strada Statale 75 bis del trasimeno n° 105 piano T	ABITAZIONE	F	27	192	4(192)	Demaniale	REGIONE	€ 58.806,33	€ 54.987,66	-€ 3.818,67	Decurtazione rivalutazione ISTAT anni 2010-2013	Valutazione con rendita catastale	2010
Corciano	Pg	2238	CC di Taverne di Corciano Km 20+200	Strada Statale 75 bis del trasimeno n° 105 piano T-1	ABITAZIONE	F	27	192	5(192)	Demaniale	REGIONE	€ 58.806,33	€ 54.987,66	-€ 3.818,67	Decurtazione rivalutazione ISTAT anni 2010-2013	Valutazione con rendita catastale	2010
Costacciaro	Pg	2241	Casa Cantoniera di Costacciaro Km 205+125	Via Flaminia, Loc. Borgo San Rocco piano T-1	ABITAZIONE	F	21	463,464	3(463)	Demaniale	REGIONE	€ 48.227,09	€ 45.095,40	-€ 3.131,69	Decurtazione rivalutazione ISTAT anni 2010-2013	Valutazione con rendita catastale	2010
Costacciaro	Pg	2241	Casa Cantoniera di Costacciaro Km 205+125	Via Flaminia, Loc. Borgo San Rocco piano T-1	ABITAZIONE	F	21	462,463	4(463)	Demaniale	REGIONE	€ 44.782,88	€ 41.874,84	-€ 2.908,04	Decurtazione rivalutazione ISTAT anni 2010-2013	Valutazione con rendita catastale	2010
Costacciaro	Pg	2240	Magazzino di Caprile Km 206+500	Loc. Caprile n. M piano T	MAGAZZINO	F	20	35		Demaniale	REGIONE	€ 501,27	€ 468,72	-€ 32,55	Decurtazione rivalutazione ISTAT anni 2010-2013	Valutazione con rendita catastale	2010
Costacciaro	Pg	2239	Magazzino di Lancia Fame Km 209+200	Via Flaminia n. 7 piano T	MAGAZZINO	F	6	61		Demaniale	REGIONE	€ 501,27	€ 468,72	-€ 32,55	Decurtazione rivalutazione ISTAT anni 2010-2013	Valutazione con rendita catastale	2010
Deruta	Pg	1599	CASELLO FERROVIARIO KM 39+219 - F1 ABITAZIONE	Strada Esterna Comunale di San Nicolò di Celle n. 123 piano T - 1	ABITAZIONE	F	2	100		Demaniale	UMBRIA TPL E MOBILITA' S.p.A.	€ 71.630,00	€ 65.465,57	-€ 6.164,43	Decurtazione rivalutazione ISTAT anni 2009-2013	Valutazione sommaria	2007
Deruta	Pg	1603	CASELLO FERROVIARIO KM 40+313 - F1 ABITAZIONE	Strada Marsicanese Sud n.136 Piano T - 1	ABITAZIONE	F	8	115,53		Demaniale	UMBRIA TPL E MOBILITA' S.p.A.	€ 66.593,73	€ 60.862,72	-€ 5.731,01	Decurtazione rivalutazione ISTAT anni 2009-2013	Valutazione sommaria	2007
Deruta	Pg	184	CASTELLO DI CASALINA	Via Linneo - n. 5A n. 5C n. 7A piano T - 1 - 2	UFFICI PUBBLICI	F	37	111		Demaniale	REGIONE	€ 1.786.878,55	€ 1.633.100,96	-€ 153.777,59	Decurtazione rivalutazione ISTAT anni 2009-2013	Valutazione sommaria	2004

Comune	Provincia	Codice immobile	Denominazione del fabbricato	Indirizzo	Tipologia prevalente	Catasto	Fg	Part.IIa	Sub	Classificazione bene	Ente gestore	Valore del bene anno 2014	Valore del bene anno 2015	Differenza tra 2015 e 2014	Note	Criterio di valutazione	Anno valutazione
Deruta	Pg	2243	FANCIULLATA KM 41+883	STRADA ESTERNA COMUNALE DELLA FANCIULLATA	BENE COMUNE NON CENSIBILE	F	17	157,175	1(157), 1(175)	Demaniale	UMBRIA TPL E MOBILITA' S.p.A.	€ 71.653,27	€ 65.486,84	-€ 6.166,43	Decurtazione rivalutazione ISTAT anni 2009-2013	Valutazione sommaria	2007
Deruta	Pg	1605	GARITTA KM 41+168	Strada Esterna Comunale della Fanciullata Snc piano T	DEPOSITO	F	17	61		Demaniale	UMBRIA TPL E MOBILITA' S.p.A.	€ 2.926,82	€ 2.674,94	-€ 251,88	Decurtazione rivalutazione ISTAT anni 2009-2013	Valutazione sommaria	2007
Deruta	Pg	2242	GARITTA KM 42+189	Strada Esterna Comunale della Fanciullata Snc piano T	DEPOSITO	F	17	165		Demaniale	UMBRIA TPL E MOBILITA' S.p.A.	€ 2.926,82	€ 2.674,94	-€ 251,88	Decurtazione rivalutazione ISTAT anni 2009-2013	Valutazione sommaria	2007
Deruta	Pg	1600	STAZIONE DI DERUTA KM 39+339 - F1	Strada esterna comunale di San Niccolò di Celle N.4 piano S1-T-1	ABITAZIONE	F	2	102	4(102)	Demaniale	UMBRIA TPL E MOBILITA' S.p.A.	€ 64.024,29	€ 58.514,40	-€ 5.509,89	Decurtazione rivalutazione ISTAT anni 2009-2013	Valutazione sommaria	2007
Deruta	Pg	1601	STAZIONE DI DERUTA KM 39+339 - F2 MAGAZZINO	Strada esterna comunale di San Niccolò di Celle N.4 piano T	MAGAZZINO	F	2	102	3(102)	Demaniale	UMBRIA TPL E MOBILITA' S.p.A.	€ 13.973,55	€ 12.771,00	-€ 1.202,55	Decurtazione rivalutazione ISTAT anni 2009-2013	Valutazione sommaria	2007
Deruta	Pg	1601	STAZIONE DI DERUTA KM 39+339 - F2 MAGAZZINO	Strada esterna comunale di San Niccolò di Celle N.4 piano T	MAGAZZINO	F	2	103	2(103)	Demaniale	UMBRIA TPL E MOBILITA' S.p.A.	€ 17.784,52	€ 16.254,00	-€ 1.530,52	Decurtazione rivalutazione ISTAT anni 2009-2013	Valutazione sommaria	2007
Deruta	Pg	1602	STAZIONE DI DERUTA KM 39+339 - F3 GARITTA	Strada esterna comunale di San Niccolò di Celle N.4 piano T	STAZIONE	F	2	102,172	2(102)	Demaniale	UMBRIA TPL E MOBILITA' S.p.A.	€ 32.535,52	€ 29.735,53	-€ 2.799,99	Decurtazione rivalutazione ISTAT anni 2009-2013	Valutazione sommaria	2007
Foligno	Pg	2244	Magazzino di Foligno SS n. 3	Vocabolo Pontecentesimo n. M piano T	MAGAZZINO	F	37	284		Demaniale	REGIONE	€ 1.753,10	€ 1.639,26	-€ 113,84	Decurtazione rivalutazione ISTAT anni 2010-2013	Valutazione con rendita catastale	2010
Foligno	Pg	2245	FORESTERIA EX APT	Via Pierantoni n. 6 C piano R	RUDERE	F	201	198	1(198)	Disponibile	REGIONE	€ 231.560,45	€ 211.632,51	-€ 19.927,94	Decurtazione rivalutazione ISTAT anni 2009-2013	Valutazione con rendita catastale	2006
Foligno	Pg	2246	PALAZZINA A EX APT	Corso Cavour n. 137	BENE COMUNE NON CENSIBILE	F	221	222	3(222)	Disponibile	REGIONE	€ 611.062,32	€ 558.474,69	-€ 52.587,63	Decurtazione rivalutazione ISTAT anni 2009-2013	Valutazione con rendita catastale	2007
Foligno	Pg	2247	PALAZZINA B EX APT	Corso Cavour n. 28C piano T-1	UFFICI PUBBLICI	F	220	1	1(1)	Disponibile	REGIONE	€ 578.901,14	€ 529.081,29	-€ 49.819,85	Decurtazione rivalutazione ISTAT anni 2009-2013	Valutazione con rendita catastale	2007
Foligno	Pg	2248	PALAZZO PIERANTONI	Via Pierantoni n. 3 piano T-1	ALTRO	F	201	195	7(195)	Disponibile	COMUNE	€ 1.157.802,29	€ 1.058.162,58	-€ 99.639,71	Decurtazione rivalutazione ISTAT anni 2009-2013	Valutazione con rendita catastale	2007
Foligno	Pg	2251	Area protezione civile	Via dei Trinci snc piano S1-T-1	BENE COMUNE NON CENSIBILE	F	117	4025	1(4025)	Indisponibile	REGIONE	€ 8.220.543,24	€ 7.513.088,69	-€ 707.454,55	Decurtazione rivalutazione ISTAT anni 2009-2013	Perizia di stima	2008
Foligno	Pg	2250	CHIESA EX OSPEDALE DI FOLIGNO	Via San Giovanni Battista n. 15 piano T	CHIESA	F	201	141		Indisponibile	REGIONE	€ 49.380,00	€ 45.130,39	-€ 4.249,61	Decurtazione rivalutazione ISTAT anni 2009-2013	Valutazione con rendita catastale	2006
Foligno	Pg	2249	FRAZIONE CASAVECCHIE	Frazione Casevecchie piano S1 - T	ALTRO	F	295	195		Indisponibile	REGIONE	€ 3.944.212,32	€ 3.604.776,00	-€ 339.436,32	Decurtazione rivalutazione ISTAT anni 2009-2013	Valutazione con rendita catastale	2007
Foligno	Pg	2252	Stazione di pompaggio e cabina Enel	Vocabolo Hoffmann snc piano T	OPIFICIO	F	119	1013		Indisponibile	REGIONE	€ 32.014,65	€ 30.744,00	-€ 1.270,65	Decurtazione rivalutazione ISTAT anni 2011-2013	Valutazione con rendita catastale	2011
Fossato Di Vico	Pg	2005	MAGAZZINO DI OSTERIA DEL GATTO KM 195+300	Via Flaminia piano T	MAGAZZINO	F	29	351		Demaniale	PROVINCIA	€ 16.528,46	€ 15.455,16	-€ 1.073,30	Decurtazione rivalutazione ISTAT anni 2010-2013	Valutazione con rendita catastale	2010
Fratra Todina	Pg	1687	CASELLO FERROVIARIO FRATTA TODINA KM 58+137 - F1 CASELLO	VIA ENRICO BERLINGUER	ABITAZIONE	F	17	215,6,67		Demaniale	UMBRIA TPL E MOBILITA' S.p.A.	€ 34.891,54	€ 31.888,80	-€ 3.002,74	Decurtazione rivalutazione ISTAT anni 2009-2013	Valutazione con rendita catastale	2007
Fratra Todina	Pg	1685	CASELLO FERROVIARIO KM 55+757 - F1 CASELLO	VIA MARSCIANESE	ABITAZIONE	F	7	72,83		Demaniale	UMBRIA TPL E MOBILITA' S.p.A.	€ 41.378,66	€ 37.817,64	-€ 3.561,02	Decurtazione rivalutazione ISTAT anni 2009-2013	Valutazione con rendita catastale	2007
Fratra Todina	Pg	1691	CASELLO FERROVIARIO KM 59+019	VIA ENRICO BERLINGUER	ALTRO	F	17	54		Demaniale	UMBRIA TPL E MOBILITA' S.p.A.	€ 34.705,23	€ 31.718,52	-€ 2.986,71	Decurtazione rivalutazione ISTAT anni 2009-2013	Valutazione con rendita catastale	2007
Fratra Todina	Pg	1690	STAZIONE FERROVIARIA FRATTA TODINA KM 58+098 - F1	Loc. Stazione di Fratta Todina SNC piano S1-T-1	ABITAZIONE	F	17	52	3(52)	Demaniale	UMBRIA TPL E MOBILITA' S.p.A.	€ 42.682,86	€ 39.009,60	-€ 3.673,26	Decurtazione rivalutazione ISTAT anni 2009-2013	Valutazione con rendita catastale	2007
Fratra Todina	Pg	1693	STAZIONE FERROVIARIA FRATTA TODINA KM 58+098 - F2 BAGNI	Loc. Stazione di Fratta Todina SNC piano T	STAZIONE	F	17	214,50,5 2	2(52)	Demaniale	UMBRIA TPL E MOBILITA' S.p.A.	€ 30.695,24	€ 28.053,63	-€ 2.641,61	Decurtazione rivalutazione ISTAT anni 2009-2013	Valutazione con rendita catastale	2007
Fratra Todina	Pg	1689	STAZIONE FERROVIARIA FRATTA TODINA KM 58+098 - F3 MAGAZZINO	Loc. Stazione di Fratta Todina SNC piano T	MAGAZZINO	F	17	51		Demaniale	UMBRIA TPL E MOBILITA' S.p.A.	€ 13.550,11	€ 12.384,00	-€ 1.166,11	Decurtazione rivalutazione ISTAT anni 2009-2013	Valutazione con rendita catastale	2007

Comune	Provincia	Codice immobile	Denominazione del fabbricato	Indirizzo	Tipologia prevalente	Catasto	Fg	Part.IIa	Sub	Classificazione bene	Ente gestore	Valore del bene anno 2014	Valore del bene anno 2015	Differenza tra 2015 e 2014	Note	Criterio di valutazione	Anno valutazione
Giano Dell'Umbria	Pg	2253	Magazzino di Bastardo Km 22+454 - ex SS 316	VIA SAN FELICE, CASE SPARSE MONTECCHIO	MAGAZZINO	F	9	532		Demaniale	REGIONE	€ 1.809,69	€ 1.692,18	-€ 117,51	Decurtazione rivalutazione ISTAT anni 2010-2013	Valutazione con rendita catastale	2010
Gualdo Cattaneo	Pg	1217	EX ESAU - IMPIANTO SERRICOLO AGRITERMIA DEL BASTARDO - F1 UFFICIO	Loc. Bastardo	ALTRO					Disponibile		€ 62.182,60	€ 56.831,21	-€ 5.351,39	Decurtazione rivalutazione ISTAT anni 2009-2013	Valutazione sommaria	2007
Gualdo Tadino	Pg	1988	CASA CANTONIERA DI PIAN DI GUALDO - S.S. 3 FLAMINIA KM 192+450	Località Pian di Gualdo piano 1	ABITAZIONE	F	11	39	3(39)	Demaniale	PROVINCIA	€ 37.998,20	€ 35.530,74	-€ 2.467,46	Decurtazione rivalutazione ISTAT anni 2010-2013	Valutazione con rendita catastale	2010
Gualdo Tadino	Pg	1988	CASA CANTONIERA DI PIAN DI GUALDO - S.S. 3 FLAMINIA KM 192+450	Località Pian di Gualdo piano T	ABITAZIONE	F	11	39	2(39)	Demaniale	PROVINCIA	€ 35.074,13	€ 32.796,54	-€ 2.277,59	Decurtazione rivalutazione ISTAT anni 2010-2013	Valutazione con rendita catastale	2010
Gualdo Tadino	Pg	2020	MAGAZZINO DI CERQUETO SS 444 DEL SUBASIO KM 3 +100	LOCALITA' PALAZZO CECCOLI piano: T	MAGAZZINO	F	60	504		Demaniale	PROVINCIA	€ 10.021,37	€ 9.370,62	-€ 650,75	Decurtazione rivalutazione ISTAT anni 2010-2013	Valutazione con rendita catastale	2010
Gualdo Tadino	Pg	1985	MAGAZZINO DI GUALDO TADINO SS 3 FLAMINIA KM 188+950	VIA FLAMINIA NORD piano: T	MAGAZZINO	F	40	168		Demaniale	PROVINCIA	€ 16.458,39	€ 15.389,64	-€ 1.068,75	Decurtazione rivalutazione ISTAT anni 2010-2013	Valutazione con rendita catastale	2010
Gualdo Tadino	Pg	2021	MAGAZZINO DI PASTINA KM 4 + 600	LOCALITA' PASTINA piano: T	MAGAZZINO	F	59	759		Demaniale	PROVINCIA	€ 3.305,42	€ 3.090,78	-€ 214,64	Decurtazione rivalutazione ISTAT anni 2010-2013	Valutazione con rendita catastale	2010
Gualdo Tadino	Pg	1984	MAGAZZINO DI ROVETA - S.S. N.3 FLAMINIA KM 183+200	VIA FLAMINIA SUD piano: T	MAGAZZINO	F	104	832		Demaniale	REGIONE	€ 1.044,31	€ 976,50	-€ 67,81	Decurtazione rivalutazione ISTAT anni 2010-2013	Valutazione con rendita catastale	2010
Gubbio	Pg	2254	Centro di Raccolta Cipolletto Km 14+150	Via Eugubina snc piano T	MAGAZZINO	F	258	136	5(136)	Demaniale	PROVINCIA	€ 106.338,11	€ 99.432,90	-€ 6.905,21	Decurtazione rivalutazione ISTAT anni 2010-2013	Valutazione con rendita catastale	2010
Gubbio	Pg	2254	Centro di Raccolta Cipolletto Km 14+150	Via Eugubina snc piano T-1	UFFICI	F	258	136	6(136)	Demaniale	PROVINCIA	€ 153.451,49	€ 143.486,91	-€ 9.964,58	Decurtazione rivalutazione ISTAT anni 2010-2013	Valutazione con rendita catastale	2010
Gubbio	Pg	2015	MAGAZZINO DI BELVEDERE SS298 EUGUBINA KM 27+350	VIA EUGUBINA piano: T;	MAGAZZINO	F	473	552		Demaniale	PROVINCIA	€ 1.948,49	€ 1.821,96	-€ 126,53	Decurtazione rivalutazione ISTAT anni 2010-2013	Valutazione con rendita catastale	2010
Gubbio	Pg	2018	MAGAZZINO SS 452 CONTESSA KM 8+750	Km 8+750 della SS 452	MAGAZZINO	T	52	14		Demaniale	PROVINCIA	€ 2.171,27	€ 2.030,28	-€ 140,99	Decurtazione rivalutazione ISTAT anni 2010-2013	Valutazione con rendita catastale	2010
Gubbio	Pg	2016	MAGAZZINO 298 EUGUBINA KM 7+890	VIA EUGUBINA piano: T;	MAGAZZINO	F	147	502		Demaniale	PROVINCIA	€ 1.948,49	€ 1.821,96	-€ 126,53	Decurtazione rivalutazione ISTAT anni 2010-2013	Valutazione con rendita catastale	2010
Gubbio	Pg	2263	CAI SEVERINI - Deposito acqua F1	Via Cai Severini snc piano S1 - T	DEPOSITO	F	34	103		Indisponibile	AGENZIA FORESTALE REGIONALE	€ 23.143,67	€ 21.300,00	-€ 1.843,67	Decurtazione rivalutazione ISTAT anni 2009-2013	Valutazione sommaria	2009
Gubbio	Pg	790	CAI MIARI - F1 ABITAZIONE RURALE	Località Cai Miari piano T	BENE COMUNE NON CENSIBILE	F	17	535	1(535)	Indisponibile	AGENZIA FORESTALE REGIONALE	€ 155.299,15	€ 141.934,21	-€ 13.364,94	Decurtazione rivalutazione ISTAT anni 2009-2013	Valutazione sommaria	2007
Gubbio	Pg	791	CAI MIARI - F3 MAGAZZINO	Località Cai Miari piano T	ALTRO	F	17	536		Indisponibile	AGENZIA FORESTALE REGIONALE	€ 10.803,96	€ 9.874,18	-€ 929,78	Decurtazione rivalutazione ISTAT anni 2009-2013	Valutazione sommaria	2007
Gubbio	Pg	213	CAI VILLA	VOCABOLO BADIA SNC piano: T-1;	FABBRICATO RURALE	F	24	505		Indisponibile	AGENZIA FORESTALE REGIONALE	€ 29.650,97	€ 27.099,23	-€ 2.551,74	Decurtazione rivalutazione ISTAT anni 2009-2013	Valutazione sommaria	2006
Gubbio	Pg	297	CAIGNANI - F1 ABITAZIONE RURALE	Vocabolo Caignani snc piano T	BENE COMUNE NON CENSIBILE	F	35	516	1(516)	Indisponibile	AGENZIA FORESTALE REGIONALE	€ 348.813,81	€ 318.795,12	-€ 30.018,69	Decurtazione rivalutazione ISTAT anni 2009-2013	Valutazione sommaria	2007
Gubbio	Pg	788	CAIGNANI - F4 STALLA	LOCALITA' SAN BENEDETTO VECCHIO SNC piano: T;	STALLA	F	35	514		Indisponibile	AGENZIA FORESTALE REGIONALE	€ 12.601,61	€ 11.517,12	-€ 1.084,49	Decurtazione rivalutazione ISTAT anni 2009-2013	Valutazione sommaria	2007
Gubbio	Pg	300	CAIGNANI - F5 FIENILE	LOCALITA' SAN BENEDETTO VECCHIO SNC piano: T;	TETTOIA	F	35	512		Indisponibile	AGENZIA FORESTALE REGIONALE	€ 10.365,84	€ 9.473,76	-€ 892,08	Decurtazione rivalutazione ISTAT anni 2009-2013	Valutazione sommaria	2007
Gubbio	Pg	344	CASA NOVA IATRINA	VOCABOLO CASANOVA piano: T-1;	FABBRICATO RURALE	F	23	505		Indisponibile	AGENZIA FORESTALE REGIONALE	€ 10.421,48	€ 9.524,61	-€ 896,87	Decurtazione rivalutazione ISTAT anni 2009-2013	Valutazione sommaria	2006
Gubbio	Pg	236	CERQUETO	STRADA LORETO SNC piano: T-1;	ALTRO	F	36	501		Indisponibile	AGENZIA FORESTALE REGIONALE	€ 34.744,00	€ 31.753,95	-€ 2.990,05	Decurtazione rivalutazione ISTAT anni 2009-2013	Valutazione sommaria	2006
Gubbio	Pg	59	LA CASTAGNA	Località La Castagna piano T-1	FABBRICATO RURALE	F	24	501		Indisponibile	AGENZIA FORESTALE REGIONALE	€ 83.676,14	€ 76.475,02	-€ 7.201,12	Decurtazione rivalutazione ISTAT anni 2009-2013	Valutazione sommaria	2006

Comune	Provincia	Codice immobile	Denominazione del fabbricato	Indirizzo	Tipologia prevalente	Catasto	Fg	Part.IIa	Sub	Classificazione bene	Ente gestore	Valore del bene anno 2014	Valore del bene anno 2015	Differenza tra 2015 e 2014	Note	Criterio di valutazione	Anno valutazione
Gubbio	Pg	341	PALAZZO SESSE	Vocabolo Palazzo Sesse snc piano T-1-2	FABBRICATO RURALE	F	34	107		Indisponibile	AGENZIA FORESTALE REGIONALE	€ 52.480,61	€ 47.964,16	-€ 4.516,45	Decurtazione rivalutazione ISTAT anni 2009-2013	Valutazione sommaria	2006
Gubbio	Pg	52	SALIA - F1 ABITAZIONE RURALE	LOCALITA' SALIA piano: T-1;	ABITAZIONE RURALE	F	17	537		Indisponibile	AGENZIA FORESTALE REGIONALE	€ 150.689,39	€ 137.721,16	-€ 12.968,23	Decurtazione rivalutazione ISTAT anni 2009-2013	Valutazione sommaria	2006
Gubbio	Pg	358	SALIA - F2 ABITAZIONE RURALE	Località Salia snc piano T-1	ABITAZIONE RURALE	F	17	88		Indisponibile	AGENZIA FORESTALE REGIONALE	€ 28.881,56	€ 26.396,03	-€ 2.485,53	Decurtazione rivalutazione ISTAT anni 2009-2013	Valutazione sommaria	2006
Gubbio	Pg	359	SALIA - F3 ANNESSO SEMIDIRUTO	Località Salia snc piano T	ANNESSO	F	17	86		Indisponibile	AGENZIA FORESTALE REGIONALE	€ 10.987,62	€ 10.042,04	-€ 945,58	Decurtazione rivalutazione ISTAT anni 2009-2013	Valutazione sommaria	2006
Gubbio	Pg	360	SALIA - F4 ANNESSO	Località Salia snc piano T	ANNESSO	F	17	90		Indisponibile	AGENZIA FORESTALE REGIONALE	€ 39.242,17	€ 35.865,02	-€ 3.377,15	Decurtazione rivalutazione ISTAT anni 2009-2013	Valutazione sommaria	2006
Gubbio	Pg	361	SALIA - F5 STALLA	Loc. Salia snc P.T.	BENE COMUNE NON CENSIBILE	F	25	501	3(501)	Indisponibile	AGENZIA FORESTALE REGIONALE	€ 32.039,58	€ 29.282,28	-€ 2.757,30	Decurtazione rivalutazione ISTAT anni 2009-2013	Valutazione sommaria	2006
Gubbio	Pg	2341	SESSE - Deposito Acqua	Via Cai Severini snc piano S1 - T	DEPOSITO	F	34	105		Indisponibile	AGENZIA FORESTALE REGIONALE	€ 23.143,67	€ 21.300,00	-€ 1.843,67	Decurtazione rivalutazione ISTAT anni 2009-2013	Valutazione sommaria	2009
Gubbio	Pg	377	TATRINA - F1	VOCABOLO BADIA SNC piano: T-1;	ABITAZIONE RURALE	F	24	503	2(503)	Indisponibile	AGENZIA FORESTALE REGIONALE	€ 20.303,22	€ 18.555,94	-€ 1.747,28	Decurtazione rivalutazione ISTAT anni 2009-2013	Valutazione sommaria	2006
Gubbio	Pg	72	TATRINA - F2	VOCABOLO BADIA SNC piano: T-1;	ABITAZIONE RURALE	F	24	503	3(503)	Indisponibile	AGENZIA FORESTALE REGIONALE	€ 4.903,55	€ 4.481,55	-€ 422,00	Decurtazione rivalutazione ISTAT anni 2009-2013	Valutazione sommaria	2006
Gubbio	Pg	379	TATRINA - F3	VOCABOLO BADIA SNC piano: T-1;	FABBRICATO RURALE	F	24	504		Indisponibile	AGENZIA FORESTALE REGIONALE	€ 8.652,98	€ 7.908,31	-€ 744,67	Decurtazione rivalutazione ISTAT anni 2009-2013	Valutazione sommaria	2006
Gubbio	Pg	71	VAL CIGIANA - F1 ABITAZIONE RURALE	Vocabolo Valcigiana snc piano T	BENE COMUNE NON CENSIBILE	F	24	502	1(502)	Indisponibile	AGENZIA FORESTALE REGIONALE	€ 42.248,61	€ 38.612,72	-€ 3.635,89	Decurtazione rivalutazione ISTAT anni 2009-2013	Valutazione sommaria	2006
Magione	Pg	214	EX CASELLO IDRAULICO F1	Fraz. Monte del Lago piano T	RIMESSA ATTREZZI	F	26	320	5(320)	Demaniale	PROVINCIA	€ 324.964,57	€ 296.998,33	-€ 27.966,24	Decurtazione rivalutazione ISTAT anni 2009-2013	Valutazione sommaria	2006
Magione	Pg	883	ISTITUTO DI IDROLOGIA e PESCIOLTURA F1	Fraz. Monte del Lago piano S1-T	LABORATORI	F	26	318		Demaniale	PROVINCIA	€ 16.521,57	€ 15.099,74	-€ 1.421,83	Decurtazione rivalutazione ISTAT anni 2009-2013	Valutazione sommaria	2006
Magione	Pg	1993	MAGAZZINO DI MAGIONE S.S. 599 DEL TRASIMENO KM. 9 + 520	VIALE UMBRIA, CASE SPARSE SANT' ARCANGELO	MAGAZZINO	F	61	535		Demaniale	PROVINCIA	€ 1.899,98	€ 1.776,60	-€ 123,38	Decurtazione rivalutazione ISTAT anni 2010-2013	Valutazione con rendita catastale	2010
Magione	Pg	191	OASI LA VALLE - F1 UFFICI	VIA CASE SPARSE n. 4, CASE SPARSE SAN SAVINO n. 4 piano: T-1-2;	ABITAZIONE	F	53	212,27		Demaniale	PROVINCIA	€ 492.945,91	€ 450.523,31	-€ 42.422,60	Decurtazione rivalutazione ISTAT anni 2009-2013	Valutazione sommaria	2005
Magione	Pg	192	OASI LA VALLE - F2 ABITAZIONE RURALE	Frazione San Savino snc piano T -1	LABORATORI	F	53	26		Demaniale	PROVINCIA	€ 309.846,38	€ 283.181,21	-€ 26.665,17	Decurtazione rivalutazione ISTAT anni 2009-2013	Valutazione sommaria	2005
Magione	Pg	198	OASI NATURALISTICA LA VALLE F3-F4-F5-F6-F7	Magione piano T	BENE COMUNE NON CENSIBILE	F	53	960	1(960)	Demaniale	PROVINCIA	€ 63.879,05	€ 58.381,66	-€ 5.497,39	Decurtazione rivalutazione ISTAT anni 2009-2013	Valutazione sommaria	2005
Magione	Pg	2337	PORTO LACUALE MONTE DEL LAGO - PL3	Loc. Monte del lago	ALTRO	T	26	119		Demaniale	PROVINCIA	€ 69.200,30	€ 63.244,97	-€ 5.955,33	Decurtazione rivalutazione ISTAT anni 2009-2013	Valutazione con rendita catastale	2006
Magione	Pg	2336	PORTO LACUALE S. ARCANGELO - PL5	Loc. S. Arcangelo	ALTRO	T	60	31		Demaniale	PROVINCIA	€ 166.080,71	€ 151.787,91	-€ 14.292,80	Decurtazione rivalutazione ISTAT anni 2009-2013	Valutazione con rendita catastale	2007
Magione	Pg	2268	PORTO LACUALE S. FELICIANO - bagni Pubblici	Lungolago Antonino Alicata snc piano T	ALTRO	F	41	2005		Demaniale	PROVINCIA	€ 13.918,50	€ 13.366,08	-€ 552,42	Decurtazione rivalutazione ISTAT anni 2011-2013	Valutazione con rendita catastale	2011
Magione	Pg	2335	PORTO LACUALE S. FELICIANO - PL4	Loc. S. Feliciano	ALTRO	T	41	203		Demaniale	COMUNE	€ 221.440,93	€ 202.383,87	-€ 19.057,06	Decurtazione rivalutazione ISTAT anni 2009-2013	Valutazione con rendita catastale	2007
Magione	Pg	2267	PORTO LACUALE TORRICELLA	Via del Pontile snc piano T	ALTRO	F	12	831,833		Demaniale	PROVINCIA	€ 221.440,93	€ 202.383,87	-€ 19.057,06	Decurtazione rivalutazione ISTAT anni 2009-2013	Valutazione con rendita catastale	2007
Magione	Pg	155	TEATRO MENGONI - TEATRO	Via del Teatro n. 5 piano T - 1	ALTRO	F	29	11,207	1(11)	Indisponibile	COMUNE	€ 820.161,87	€ 749.579,28	-€ 70.582,59	Decurtazione rivalutazione ISTAT anni 2009-2013	Valutazione sommaria	2006
Marsciano	Pg	1703	CASELLO FERROVIARIO KM 43+314	VOCABOLO CASTELLO I SNC piano: T-1;	ABITAZIONE	F	57	21		Demaniale	UMBRIA TPL E MOBILITA' S.p.A.	€ 28.834,64	€ 26.353,15	-€ 2.481,49	Decurtazione rivalutazione ISTAT anni 2009-2013	Valutazione sommaria	2007
Marsciano	Pg	1704	CASELLO FERROVIARIO KM 44+090	Voc. Le Torri SNC piano T-1	ABITAZIONE	F	57	46		Demaniale	UMBRIA TPL E MOBILITA' S.p.A.	€ 70.697,72	€ 64.613,52	-€ 6.084,20	Decurtazione rivalutazione ISTAT anni 2009-2013	Valutazione sommaria	2007

Comune	Provincia	Codice immobile	Denominazione del fabbricato	Indirizzo	Tipologia prevalente	Catasto	Fg	Part.IIa	Sub	Classificazione bene	Ente gestore	Valore del bene anno 2014	Valore del bene anno 2015	Differenza tra 2015 e 2014	Note	Criterio di valutazione	Anno valutazione
Marsciano	Pg	1707	CASELLO FERROVIARIO KM 45+038	PIAZZA SIMONE DA PAPIANO SNC piano: T-1;	ALTRO	F	69	65		Demaniale	UMBRIA TPL E MOBILITA' S.p.A.	€ 70.697,72	€ 64.613,52	-€ 6.084,20	Decurtazione rivalutazione ISTAT anni 2009-2013	Valutazione sommaria	2007
Marsciano	Pg	1712	CASELLO FERROVIARIO KM 50+186	Voc. Fontanelle SNC piano T-1	ALTRO	F	145	90		Demaniale	UMBRIA TPL E MOBILITA' S.p.A.	€ 39.236,05	€ 35.859,42	-€ 3.376,63	Decurtazione rivalutazione ISTAT anni 2009-2013	Valutazione sommaria	2007
Marsciano	Pg	1710	CASELLO Km 47+265	VOCABOLO CASELLO SNC piano: T-1;	ALTRO	F	107	228	1(228)	Demaniale	UMBRIA TPL E MOBILITA' S.p.A.	€ 28.539,93	€ 26.083,80	-€ 2.456,13	Decurtazione rivalutazione ISTAT anni 2009-2013	Valutazione sommaria	2007
Marsciano	Pg	1711	KM 48,823-Abitazione	VOCABOLO SANTA ORSOLA SNC piano: T-1;	ALTRO	F	143	55		Demaniale	UMBRIA TPL E MOBILITA' S.p.A.	€ 40.989,09	€ 37.461,60	-€ 3.527,49	Decurtazione rivalutazione ISTAT anni 2009-2013	Valutazione sommaria	2007
Marsciano	Pg	1720	LOC. FONTANA PADUELLE KM 52,986	VOCABOLO FONTANA SNC piano: T-1;	ALTRO	F	153	80		Demaniale	UMBRIA TPL E MOBILITA' S.p.A.	€ 28.666,96	€ 26.199,90	-€ 2.467,06	Decurtazione rivalutazione ISTAT anni 2009-2013	Valutazione sommaria	2007
Marsciano	Pg	1719	LOC. FORNACE KM 51,319	Voc. Ammeto SNC piano T-1	ALTRO	F	152	130		Demaniale	UMBRIA TPL E MOBILITA' S.p.A.	€ 45.528,38	€ 41.610,24	-€ 3.918,14	Decurtazione rivalutazione ISTAT anni 2009-2013	Valutazione sommaria	2007
Marsciano	Pg	1713	LOC. FORNACE KM 51,319	Voc. Fornace - Casello al Km 51,319 SNC piano T-1	ALTRO	F	147	184		Demaniale	UMBRIA TPL E MOBILITA' S.p.A.	€ 86.212,60	€ 78.793,20	-€ 7.419,40	Decurtazione rivalutazione ISTAT anni 2009-2013	Valutazione sommaria	2007
Marsciano	Pg	1709	LOC. LE LOGGE KM 45,820	VOCABOLO LOGGE DI GENNA SNC piano: T-1;	ALTRO	F	88	23		Demaniale	UMBRIA TPL E MOBILITA' S.p.A.	€ 102.303,36	€ 93.499,20	-€ 8.804,16	Decurtazione rivalutazione ISTAT anni 2009-2013	Valutazione sommaria	2007
Marsciano	Pg	1706	LOC. PAPIANO KM 44+908	Voc. Papiano SNC piano T	MAGAZZINO	F	69	74	4(74)	Demaniale	UMBRIA TPL E MOBILITA' S.p.A.	€ 2.489,83	€ 2.275,56	-€ 214,27	Decurtazione rivalutazione ISTAT anni 2009-2013	Valutazione sommaria	2007
Marsciano	Pg	1706	LOC. PAPIANO KM 44+908	Voc. Papiano SNC piano T	MAGAZZINO	F	69	42		Demaniale	UMBRIA TPL E MOBILITA' S.p.A.	€ 29.498,60	€ 26.959,97	-€ 2.538,63	Decurtazione rivalutazione ISTAT anni 2009-2013	Valutazione sommaria	2007
Marsciano	Pg	1706	LOC. PAPIANO KM 44+908	Voc. Papiano SNC piano T	MAGAZZINO	F	69	74	5(74)	Demaniale	UMBRIA TPL E MOBILITA' S.p.A.	€ 4.742,54	€ 4.334,40	-€ 408,14	Decurtazione rivalutazione ISTAT anni 2009-2013	Valutazione sommaria	2007
Marsciano	Pg	1708	LOC. PAPIANO KM 44,908 - Magazzino	Voc. Papiano SNC piano S1-T-1	ABITAZIONE	F	69	74	3(74)	Demaniale	UMBRIA TPL E MOBILITA' S.p.A.	€ 85.365,72	€ 78.019,20	-€ 7.346,52	Decurtazione rivalutazione ISTAT anni 2009-2013	Valutazione sommaria	2007
Marsciano	Pg	1705	LOC. PAPIANO KM 44,908 - STAZIONE	Voc. Papiano SNC piano T	STAZIONE	F	69	35,74	2(74)	Demaniale	UMBRIA TPL E MOBILITA' S.p.A.	€ 61.517,52	€ 56.223,36	-€ 5.294,16	Decurtazione rivalutazione ISTAT anni 2009-2013	Valutazione sommaria	2007
Marsciano	Pg	2264	VIA AMMETO KM 52,097- STAZIONE	Voc. Ammeto SNC piano S1-T-1	STAZIONE	F	152	109,110, 113,120, 128		Demaniale	UMBRIA TPL E MOBILITA' S.p.A.	€ 660.412,23	€ 603.577,58	-€ 56.834,65	Decurtazione rivalutazione ISTAT anni 2009-2013	Valutazione sommaria	2007
Massa Martana	Pg	2262	Acquedotto Rurale-Raggio-Belvedere-Cimacolle	Vocabolo Santa Illuminata snc piano S1	ALTRO	F	19	600		Demaniale	AGENZIA FORESTALE REGIONALE	€ 12.580,18	€ 12.080,88	-€ 499,30	Decurtazione rivalutazione ISTAT anni 2011-2013	Valutazione con rendita catastale	2011
Massa Martana	Pg	1721	CASELLO FERROVIARIO KM 79+710	FRAZIONE VILLA SAN FAUSTINO SNC piano: T-1;	ALTRO	F	43	65		Demaniale	UMBRIA TPL E MOBILITA' S.p.A.	€ 45.859,38	€ 41.912,75	-€ 3.946,63	Decurtazione rivalutazione ISTAT anni 2009-2013	Valutazione sommaria	2007
Massa Martana	Pg	2343	CASELLO FERROVIARIO KM 83+376	FRAZIONE MEZZANELLI SNC piano: T-1;	ALTRO	F	51	184,208		Demaniale	UMBRIA TPL E MOBILITA' S.p.A.	€ 33.444,79	€ 30.566,55	-€ 2.878,24	Decurtazione rivalutazione ISTAT anni 2009-2013	Valutazione sommaria	2007
Massa Martana	Pg	1722	CASELLO LOC. MOLINO KM 80,680	Vocabolo Molinaccio SNC piano T - 1	ALTRO	F	44	166,71		Demaniale	UMBRIA TPL E MOBILITA' S.p.A.	€ 33.444,79	€ 30.566,55	-€ 2.878,24	Decurtazione rivalutazione ISTAT anni 2009-2013	Valutazione sommaria	2007
Massa Martana	Pg	1724	CESELLO FERROVIARIO KM 81+824	VOCABOLO STAZIONE SNC piano: T-1;	ALTRO	F	45	123,213		Demaniale	UMBRIA TPL E MOBILITA' S.p.A.	€ 44.856,52	€ 40.996,20	-€ 3.860,32	Decurtazione rivalutazione ISTAT anni 2009-2013	Valutazione sommaria	2007
Massa Martana	Pg	2260	Magazzino svincolo con E 45 S.S. 316 KM 41+400	FRAZIONE VILLA SAN FAUSTINO, VOCABOLO NAIA piano: T;	MAGAZZINO	F	45	771		Demaniale	PROVINCIA	€ 10.668,17	€ 9.975,42	-€ 692,75	Decurtazione rivalutazione ISTAT anni 2010-2013	Valutazione con rendita catastale	2010
Massa Martana	Pg	2257	STAZIONE DI MASSA MARTANA - ABITAZIONE/NEGOZIO	VOCABOLO STAZIONE SNC piano: T;	NEGOZIO	F	45	134	4(134)	Demaniale	UMBRIA TPL E MOBILITA' S.p.A.	€ 19.014,75	€ 17.500,00	-€ 1.514,75	Decurtazione rivalutazione ISTAT anni 2009-2013	Valutazione sommaria	2009
Massa Martana	Pg	2257	STAZIONE DI MASSA MARTANA - ABITAZIONE/NEGOZIO	VOCABOLO STAZIONE SNC piano: T;	NEGOZIO	F	45	134	5(134)	Demaniale	UMBRIA TPL E MOBILITA' S.p.A.	€ 44.114,22	€ 40.600,00	-€ 3.514,22	Decurtazione rivalutazione ISTAT anni 2009-2013	Valutazione sommaria	2009
Massa Martana	Pg	2257	STAZIONE DI MASSA MARTANA - ABITAZIONE/NEGOZIO	VOCABOLO STAZIONE SNC piano: S1-T-1;	ABITAZIONE	F	45	134	3(134)	Demaniale	UMBRIA TPL E MOBILITA' S.p.A.	€ 82.045,94	€ 74.985,12	-€ 7.060,82	Decurtazione rivalutazione ISTAT anni 2009-2013	Valutazione sommaria	2007

Comune	Provincia	Codice immobile	Denominazione del fabbricato	Indirizzo	Tipologia prevalente	Catasto	Fg	Part.IIa	Sub	Classificazione bene	Ente gestore	Valore del bene anno 2014	Valore del bene anno 2015	Differenza tra 2015 e 2014	Note	Criterio di valutazione	Anno valutazione
Massa Martana	Pg	2255	STAZIONE DI MASSA MARTANA - F1	VOCABOLO STAZIONE SNC piano: T;	STAZIONE	F	45	124,125,134,209,210	2(134)	Demaniale	UMBRIA TPL E MOBILITA' S.p.A.	€ 63.380,68	€ 58.331,66	-€ 5.049,02	Decurtazione rivalutazione ISTAT anni 2009-2013	Valutazione sommaria	2009
Monte Castello Di Vibio	Pg	1734	CASELLO FERROVIARIO KM 60+147	Frazione Madonna del Piano n. 82 Piano T-1	ABITAZIONE	F	14	77	1(77),2(77)	Demaniale	UMBRIA TPL E MOBILITA' S.p.A.	€ 68.699,08	€ 62.786,88	-€ 5.912,20	Decurtazione rivalutazione ISTAT anni 2009-2013	Valutazione sommaria	2007
Monte Castello Di Vibio	Pg	2004	MAGAZZINO MADONNA DEL PIANO KM 9+616	FRAZIONE MADONNA DEL PIANO, VIA DEL PIANO LUNGO piano: T;	MAGAZZINO	F	5	1103		Demaniale	REGIONE	€ 1.169,63	€ 1.093,68	-€ 75,95	Decurtazione rivalutazione ISTAT anni 2010-2013	Valutazione con rendita catastale	2010
Montone	Pg	932	COLOTI - F1 Abitazioni	ZONA CARPINI SNC piano T-1-2-3	BENE COMUNE NON CENSIBILE	F	9	13	1(13)	Indisponibile	REGIONE	€ 454.423,29	€ 415.315,92	-€ 39.107,37	Decurtazione rivalutazione ISTAT anni 2009-2013	Valutazione sommaria	2005
Montone	Pg	613	COLOTI - F3 Abitazioni	ZONA CARPINI SNC piano: T;	BENE COMUNE NON CENSIBILE	F	9	17	1(17)	Indisponibile	REGIONE	€ 408.470,68	€ 373.317,96	-€ 35.152,72	Decurtazione rivalutazione ISTAT anni 2009-2013	Valutazione sommaria	2005
Montone	Pg	616	COLOTI - F4 OSSERVATORIO ASTRONOMICICO	ZONA CARPINI n. SN piano: S1-T-1;	ALTRO	F	9	501		Indisponibile	REGIONE	€ 174.069,43	€ 159.089,13	-€ 14.980,30	Decurtazione rivalutazione ISTAT anni 2009-2013	Valutazione sommaria	2005
Montone	Pg	617	COLOTI - F5 MAGAZZINO	ZONA CARPINI SNC piano: T;	MAGAZZINO	F	9	17	9(17)	Indisponibile	REGIONE	€ 4.167,40	€ 3.808,76	-€ 358,64	Decurtazione rivalutazione ISTAT anni 2009-2013	Valutazione sommaria	2005
Montone	Pg	2265	COLOTI Piscina	Frazione Carpini - Loc. Coloti piano 1	ALTRO	F	9	504		Indisponibile	REGIONE	€ 27.489,04	€ 25.704,00	-€ 1.785,04	Decurtazione rivalutazione ISTAT anni 2010-2013	Valutazione sommaria	2010
Montone	Pg	58	GAIANELLO - F1	ZONA CARPINI piano: T;	RUDERE	F	10	30		Indisponibile	AGENZIA FORESTALE REGIONALE	€ 81.029,14	€ 74.055,82	-€ 6.973,32	Decurtazione rivalutazione ISTAT anni 2009-2013	Valutazione sommaria	2006
Montone	Pg	51	GAIANELLO - F2 FIENILE	ZONA CARPINI piano: T;	RUDERE	F	10	31		Indisponibile	AGENZIA FORESTALE REGIONALE	€ 12.424,47	€ 11.355,23	-€ 1.069,24	Decurtazione rivalutazione ISTAT anni 2009-2013	Valutazione sommaria	2006
Montone	Pg	956	LOCO - F1-F2-F3	ZONA CARPINI piano: T;	RUDERE	F	3	65		Indisponibile	AGENZIA FORESTALE REGIONALE	€ 64.728,23	€ 59.157,76	-€ 5.570,47	Decurtazione rivalutazione ISTAT anni 2009-2013	Valutazione sommaria	2006
Montone	Pg	787	MOLINACCIO - F1	ZONA CARPINI piano: T;	RUDERE	F	1	54		Indisponibile	AGENZIA FORESTALE REGIONALE	€ 30.206,78	€ 27.607,21	-€ 2.599,57	Decurtazione rivalutazione ISTAT anni 2009-2013	Valutazione sommaria	2006
Montone	Pg	55	MURCIGIANGI - F1-F2	ZONA CARPINI piano: T;	RUDERE	F	2	19		Indisponibile	AGENZIA FORESTALE REGIONALE	€ 77.162,89	€ 70.522,30	-€ 6.640,59	Decurtazione rivalutazione ISTAT anni 2009-2013	Valutazione sommaria	2006
Montone	Pg	786	PICCIATI - F1 -F2	ZONA CARPINI piano: T;	RUDERE	F	3	7		Indisponibile	AGENZIA FORESTALE REGIONALE	€ 181.891,12	€ 166.237,69	-€ 15.653,43	Decurtazione rivalutazione ISTAT anni 2009-2013	Valutazione sommaria	2006
Nocera Umbra	Pg	2106	CASA CANTONIERA La Salmata Km 179+300 - F1	Via Flaminia piano T-1	ABITAZIONE	F	36	313	3(313)	Demaniale	PROVINCIA	€ 73.072,33	€ 68.327,28	-€ 4.745,05	Decurtazione rivalutazione ISTAT anni 2010-2013	Valutazione con rendita catastale	2010
Nocera Umbra	Pg	2106	CASA CANTONIERA La Salmata Km 179+300 - F1	Via Flaminia piano S1-T	ABITAZIONE	F	36	313	2(313)	Demaniale	PROVINCIA	€ 88.730,30	€ 82.968,48	-€ 5.761,82	Decurtazione rivalutazione ISTAT anni 2010-2013	Valutazione con rendita catastale	2010
Nocera Umbra	Pg	2107	CASA CANTONIERA La Salmata Km 179+300 - F2	Via Flaminia piano T	AUTORIMESSA	F	36	313	4(313)	Demaniale	PROVINCIA	€ 46.975,26	€ 43.924,86	-€ 3.050,40	Decurtazione rivalutazione ISTAT anni 2010-2013	Valutazione con rendita catastale	2010
Nocera Umbra	Pg	2104	CASA CANTONIERA Loc. Scalo KM 171+182	Via Flaminia, Frazione Nocera Scalo piano T	AUTORIMESSA	F	109	103	6(103)	Demaniale	PROVINCIA	€ 5.636,60	€ 5.270,58	-€ 366,02	Decurtazione rivalutazione ISTAT anni 2010-2013	Valutazione con rendita catastale	2010
Nocera Umbra	Pg	2104	CASA CANTONIERA Loc. Scalo KM 171+182	Via Flaminia, Frazione Nocera Scalo n. 124/A piano T-1	ABITAZIONE	F	109	103	5(103)	Demaniale	PROVINCIA	€ 78.291,20	€ 73.207,26	-€ 5.083,94	Decurtazione rivalutazione ISTAT anni 2010-2013	Valutazione con rendita catastale	2010
Nocera Umbra	Pg	2104	CASA CANTONIERA Loc. Scalo KM 171+182	Via Flaminia, Frazione Nocera Scalo piano T	AUTORIMESSA	F	109	103	7(103)	Demaniale	PROVINCIA	€ 5.636,60	€ 5.270,58	-€ 366,02	Decurtazione rivalutazione ISTAT anni 2010-2013	Valutazione con rendita catastale	2010
Nocera Umbra	Pg	2104	CASA CANTONIERA Loc. Scalo KM 171+182	Via Flaminia, Frazione Nocera Scalo n. 124 piano T-1	ABITAZIONE	F	109	103	4(103)	Demaniale	PROVINCIA	€ 73.072,33	€ 68.327,28	-€ 4.745,05	Decurtazione rivalutazione ISTAT anni 2010-2013	Valutazione con rendita catastale	2010
Nocera Umbra	Pg	2105	MAGAZZINO DI NOCERA S.S. 3 KM 173+973	Via Flaminia piano T	MAGAZZINO	F	87	134		Demaniale	PROVINCIA	€ 7.808,77	€ 7.301,70	-€ 507,07	Decurtazione rivalutazione ISTAT anni 2010-2013	Valutazione con rendita catastale	2010
Nocera Umbra	Pg	1991	MAGAZZINO DI PACCARELLO Km 173+050	Via Flaminia piano T	MAGAZZINO	F	87	1140		Demaniale	REGIONE	€ 710,13	€ 664,02	-€ 46,11	Decurtazione rivalutazione ISTAT anni 2010-2013	Valutazione con rendita catastale	2010
Nocera Umbra	Pg	387	CASA SANTA LUCIA 2 - F1 DIRUTO	VOCABOLO VILLE SANTA LUCIA SNC	BENE COMUNE NON CENSIBILE	F	82	36	1(36)	Indisponibile	AGENZIA FORESTALE REGIONALE	€ 153.399,55	€ 140.198,09	-€ 13.201,46	Decurtazione rivalutazione ISTAT anni 2009-2013	Valutazione sommaria	2006
Nocera Umbra	Pg	92	SAN BARTOLOMEO - RUDERE	VIA CAMPANIA SNC piano: T;	RUDERE	F	73	5		Indisponibile	AGENZIA FORESTALE REGIONALE	€ 16.754,75	€ 15.312,85	-€ 1.441,90	Decurtazione rivalutazione ISTAT anni 2009-2013	Valutazione sommaria	2006

Comune	Provincia	Codice immobile	Denominazione del fabbricato	Indirizzo	Tipologia prevalente	Catasto	Fg	Part.IIa	Sub	Classificazione bene	Ente gestore	Valore del bene anno 2014	Valore del bene anno 2015	Differenza tra 2015 e 2014	Note	Criterio di valutazione	Anno valutazione
Nocera Umbra	Pg	403	S.TOMMASO - F1 RUDERE	VIA CAMPANIA SNC piano: T-1;	RUDERE	F	73	102		Indisponibile	AGENZIA FORESTALE REGIONALE	€ 12.913,26	€ 11.801,95	-€ 1.111,31	Decurtazione rivalutazione ISTAT anni 2009-2013	Valutazione sommaria	2007
Nocera Umbra	Pg	401	S.TOMMASO - F2 RUDERE	VIA CAMPANIA SNC piano: T;	RUDERE	F	73	103		Indisponibile	AGENZIA FORESTALE REGIONALE	€ 59.089,79	€ 54.004,56	-€ 5.085,23	Decurtazione rivalutazione ISTAT anni 2009-2013	Valutazione sommaria	2007
Nocera Umbra	Pg	402	S.TOMMASO - F3 RUDERE	VIA CAMPANIA SNC piano: T;	RUDERE	F	73	104		Indisponibile	AGENZIA FORESTALE REGIONALE	€ 16.435,16	€ 15.020,76	-€ 1.414,40	Decurtazione rivalutazione ISTAT anni 2009-2013	Valutazione sommaria	2007
Nocera Umbra	Pg	1466	S.TOMMASO - F4 RUDERE	L' immobile è denominato CASA S. TOMMASO F4	RUDERE	T	73	32		Indisponibile	AGENZIA FORESTALE REGIONALE	€ 2.347,56	€ 2.145,53	-€ 202,03	Decurtazione rivalutazione ISTAT anni 2009-2013	Valutazione sommaria	2007
Norcia	Pg	1188	EX ESAU - F1 STALLE LOC. VALCALDARA	CASE SPARSE VALCALDARA SNC piano: T;	STALLA	F	181	671		Disponibile	REGIONE	€ 92.408,39	€ 84.455,78	-€ 7.952,61	Decurtazione rivalutazione ISTAT anni 2009-2013	Valutazione sommaria	2007
Norcia	Pg	1189	EX ESAU - F2 STALLE LOC. VALCALDARA	CASE SPARSE VALCALDARA SNC piano: T;	STALLA	F	181	672		Disponibile	REGIONE	€ 117.471,87	€ 107.362,31	-€ 10.109,56	Decurtazione rivalutazione ISTAT anni 2009-2013	Valutazione sommaria	2007
Paciano	Pg	154	PALAZZO BALDESCHI - MUSEO	VIA M. SENSINI n. 63 piano: T-1-2-3;	ALTRO	F	7	28	3(28)	Indisponibile	REGIONE	€ 571.594,42	€ 522.403,38	-€ 49.191,04	Decurtazione rivalutazione ISTAT anni 2009-2013	Valutazione sommaria	2006
Panicale	Pg	2212	PANICALE- F.64 p.IIa 579	Frazione Tavernelle piano T	RIMESSA ATTREZZI	F	64	579		Demaniale	PROVINCIA	€ 14.197,28	€ 13.275,36	-€ 921,92	Decurtazione rivalutazione ISTAT anni 2010-2013	Valutazione con rendita catastale	2010
Panicale	Pg	814	EX FRANTOIO - Edificio in Ristrutturazione	Piazza del Mercato piano T-1-2	ALTRO	F	40	402		Indisponibile	COMUNE	€ 363.301,54	€ 332.036,05	-€ 31.265,49	Decurtazione rivalutazione ISTAT anni 2009-2013	Valutazione sommaria	2006
Passignano Sul Trasimeno	Pg	2056	MAGAZZINO DI PASSIGNANO SUL TRASIMENO SS 75 BIS KM 36+250	via Nazionale piano T	MAGAZZINO	F	40	1073		Demaniale	PROVINCIA	€ 8.142,95	€ 7.614,18	-€ 528,77	Decurtazione rivalutazione ISTAT anni 2010-2013	Valutazione con rendita catastale	2010
Passignano Sul Trasimeno	Pg	2290	PIAZZALE ACTON	Piazzale E. Acton piano T	NEGOZIO	F	40	1086	2(1086)	Demaniale	PROVINCIA	€ 14.397,00	€ 13.158,00	-€ 1.239,00	Decurtazione rivalutazione ISTAT anni 2009-2013	Valutazione sommaria	2007
Passignano Sul Trasimeno	Pg	2290	PIAZZALE ACTON	Piazzale E. Acton piano T	NEGOZI	F	40	1086	5(1086)	Demaniale	PROVINCIA	€ 14.397,00	€ 13.158,00	-€ 1.239,00	Decurtazione rivalutazione ISTAT anni 2009-2013	Valutazione sommaria	2007
Passignano Sul Trasimeno	Pg	2290	PIAZZALE ACTON	Piazzale E. Acton piano T	NEGOZI	F	40	1086	6(1086)	Demaniale	PROVINCIA	€ 14.397,00	€ 13.158,00	-€ 1.239,00	Decurtazione rivalutazione ISTAT anni 2009-2013	Valutazione sommaria	2007
Passignano Sul Trasimeno	Pg	2290	PIAZZALE ACTON	Piazzale E. Acton piano T	NEGOZI	F	40	1086	7(1086)	Demaniale	PROVINCIA	€ 14.397,00	€ 13.158,00	-€ 1.239,00	Decurtazione rivalutazione ISTAT anni 2009-2013	Valutazione sommaria	2007
Passignano Sul Trasimeno	Pg	2290	PIAZZALE ACTON	Piazzale E. Acton piano T	NEGOZIO	F	40	1086	8(1086)	Demaniale	PROVINCIA	€ 14.397,00	€ 13.158,00	-€ 1.239,00	Decurtazione rivalutazione ISTAT anni 2009-2013	Valutazione sommaria	2007
Passignano Sul Trasimeno	Pg	2290	PIAZZALE ACTON	Piazzale E. Acton piano T	NEGOZI	F	40	1086	10(1086)	Demaniale	PROVINCIA	€ 15.808,47	€ 14.448,00	-€ 1.360,47	Decurtazione rivalutazione ISTAT anni 2009-2013	Valutazione sommaria	2007
Passignano Sul Trasimeno	Pg	2290	PIAZZALE ACTON	Piazzale E. Acton piano T	NEGOZI	F	40	1086	11(1086)	Demaniale	PROVINCIA	€ 15.808,47	€ 14.448,00	-€ 1.360,47	Decurtazione rivalutazione ISTAT anni 2009-2013	Valutazione sommaria	2007
Passignano Sul Trasimeno	Pg	2290	PIAZZALE ACTON	Piazzale E. Acton piano T	NEGOZIO	F	40	1086	12(1086)	Demaniale	PROVINCIA	€ 13.888,87	€ 12.693,60	-€ 1.195,27	Decurtazione rivalutazione ISTAT anni 2009-2013	Valutazione sommaria	2007
Passignano Sul Trasimeno	Pg	2290	PIAZZALE ACTON	Piazzale E. Acton piano T	MAGAZZINO	F	40	1086	14(1086)	Demaniale	PROVINCIA	€ 1.919,60	€ 1.754,40	-€ 165,20	Decurtazione rivalutazione ISTAT anni 2009-2013	Valutazione sommaria	2007
Passignano Sul Trasimeno	Pg	2290	PIAZZALE ACTON	Piazzale E. Acton piano T	NEGOZI	F	40	1086	1(1086)	Demaniale	PROVINCIA	€ 14.397,00	€ 13.158,00	-€ 1.239,00	Decurtazione rivalutazione ISTAT anni 2009-2013	Valutazione sommaria	2007
Passignano Sul Trasimeno	Pg	2290	PIAZZALE ACTON	Piazzale E. Acton piano T	NEGOZI	F	40	1086	4(1086)	Demaniale	PROVINCIA	€ 14.397,00	€ 13.158,00	-€ 1.239,00	Decurtazione rivalutazione ISTAT anni 2009-2013	Valutazione sommaria	2007
Passignano Sul Trasimeno	Pg	2290	PIAZZALE ACTON	Piazzale E. Acton piano T	NEGOZI	F	40	1086	3(1086)	Demaniale	PROVINCIA	€ 14.397,00	€ 13.158,00	-€ 1.239,00	Decurtazione rivalutazione ISTAT anni 2009-2013	Valutazione sommaria	2007
Passignano Sul Trasimeno	Pg	2290	PIAZZALE ACTON	Piazzale E. Acton piano T	ALTRO	F	40	1086	13(1086)	Demaniale	PROVINCIA	€ 17.728,07	€ 16.202,40	-€ 1.525,67	Decurtazione rivalutazione ISTAT anni 2009-2013	Valutazione sommaria	2007
Passignano Sul Trasimeno	Pg	2290	PIAZZALE ACTON	Piazzale E. Acton piano T	NEGOZI	F	40	1086	9(1086)	Demaniale	PROVINCIA	€ 15.808,47	€ 14.448,00	-€ 1.360,47	Decurtazione rivalutazione ISTAT anni 2009-2013	Valutazione sommaria	2007

Comune	Provincia	Codice immobile	Denominazione del fabbricato	Indirizzo	Tipologia prevalente	Catasto	Fg	Part.IIa	Sub	Classificazione bene	Ente gestore	Valore del bene anno 2014	Valore del bene anno 2015	Differenza tra 2015 e 2014	Note	Criterio di valutazione	Anno valutazione
Passignano Sul Trasimeno	Pg	2334	PORTO LACUALE PASSIGNANO SUL TRASIMENO - PL1	PORTO LACUALE PASSIGNANO SUL TRASIMENO	ALTRO	T	40	1085		Demaniale	PROVINCIA	€ 221.440,93	€ 202.383,87	-€ 19.057,06	Decurtazione rivalutazione ISTAT anni 2009-2013	Valutazione con rendita catastale	2007
Passignano Sul Trasimeno	Pg	2289	SS 75 BIS - Via di Valle Romana - PL1	Via di Valle Romana piano T	ALTRO	F	40,41	691,1082		Demaniale	PROVINCIA	€ 54.708,58	€ 50.000,40	-€ 4.708,18	Decurtazione rivalutazione ISTAT anni 2009-2013	Valutazione sommaria	2007
Passignano Sul Trasimeno	Pg	2289	SS 75 BIS - Via di Valle Romana - PL1	Via di Valle Romana piano T	RIMESSA ATTREZZI	F	41	1081		Demaniale	PROVINCIA	€ 41.327,85	€ 37.771,20	-€ 3.556,65	Decurtazione rivalutazione ISTAT anni 2009-2013	Valutazione sommaria	2007
Passignano Sul Trasimeno	Pg	2289	SS 75 BIS - Via di Valle Romana - PL1	Via di Valle Romana piano T	MAGAZZINO	F	41	1080		Demaniale	PROVINCIA	€ 11.517,60	€ 10.526,40	-€ 991,20	Decurtazione rivalutazione ISTAT anni 2009-2013	Valutazione sommaria	2007
Passignano Sul Trasimeno	Pg	2289	SS 75 BIS - Via di Valle Romana - PL1	Via di Valle Romana piano T	RIMESSA ATTREZZI	F	41	1079		Demaniale	PROVINCIA	€ 1.863,14	€ 1.702,80	-€ 160,34	Decurtazione rivalutazione ISTAT anni 2009-2013	Valutazione sommaria	2007
Perugia	Pg	2278	PONTE PATTOLI/RESINA KM 17,469	VIA DEL PINO SNC piano: T;	STAZIONE	F	99	74	2(74)	Demaniale	UMBRIA TPL E MOBILITA' S.p.A.	€ 59.268,20	€ 54.167,62	-€ 5.100,58	Decurtazione rivalutazione ISTAT anni 2009-2013	Valutazione sommaria	2007
Perugia	Pg	2278	PONTE PATTOLI/RESINA KM 17,469	VIA DEL PINO SNC piano: S1-T-1;	ABITAZIONE	F	99	74	3(74)	Demaniale	UMBRIA TPL E MOBILITA' S.p.A.	€ 88.075,74	€ 80.496,00	-€ 7.579,74	Decurtazione rivalutazione ISTAT anni 2009-2013	Valutazione sommaria	2007
Perugia	Pg	2278	PONTE PATTOLI/RESINA KM 17,469	VIA DEL PINO SNC piano: T;	MAGAZZINO	F	99	70		Demaniale	UMBRIA TPL E MOBILITA' S.p.A.	€ 23.140,21	€ 21.148,78	-€ 1.991,43	Decurtazione rivalutazione ISTAT anni 2009-2013	Valutazione sommaria	2007
Perugia	Pg	2306	SAN MARTINO IN CAMPO KM 36,206	VIA PAPAVERO n. 4 piano: T	BENE COMUNE NON CENSIBILE	F	351	64,65	1(64), 1(65)	Demaniale	UMBRIA TPL E MOBILITA' S.p.A.	€ 176.293,76	€ 161.122,03	-€ 15.171,73	Decurtazione rivalutazione ISTAT anni 2009-2013	Valutazione sommaria	2007
Perugia	Pg	2301	BALANZANO KM 32,529	Strada di Balanzano SNC piano T-1	ABITAZIONE	F	310	43		Demaniale	UMBRIA TPL E MOBILITA' S.p.A.	€ 123.876,84	€ 113.216,08	-€ 10.660,76	Decurtazione rivalutazione ISTAT anni 2009-2013	Valutazione sommaria	2007
Perugia	Pg	2066	CASA CANTONIERA DI SAN SISTO SS 220 PIEVAIOLA KM 4+345	Località San Sisto n. 283 piano T	ABITAZIONE	F	281	339	2(339)	Demaniale	REGIONE	€ 58.457,33	€ 54.661,32	-€ 3.796,01	Decurtazione rivalutazione ISTAT anni 2010-2013	Valutazione con rendita catastale	2010
Perugia	Pg	2066	CASA CANTONIERA DI SAN SISTO SS 220 PIEVAIOLA KM 4+345	Località San Sisto n. 283 piano T -1	ABITAZIONE	F	281	339	3(339)	Demaniale	REGIONE	€ 50.106,86	€ 46.853,10	-€ 3.253,76	Decurtazione rivalutazione ISTAT anni 2010-2013	Valutazione con rendita catastale	2010
Perugia	Pg	2066	CASA CANTONIERA DI SAN SISTO SS 220 PIEVAIOLA KM 4+345	Località San Sisto piano T	AUTORIMESSA	F	281	339	4(339)	Demaniale	REGIONE	€ 3.890,24	€ 3.637,62	-€ 252,62	Decurtazione rivalutazione ISTAT anni 2010-2013	Valutazione con rendita catastale	2010
Perugia	Pg	2276	CASACCE KM 15,629	STRADA CASACCE MONTELABATE SNC piano: T-1;	ABITAZIONE	F	98	5		Demaniale	UMBRIA TPL E MOBILITA' S.p.A.	€ 70.711,27	€ 64.625,90	-€ 6.085,37	Decurtazione rivalutazione ISTAT anni 2009-2013	Valutazione sommaria	2007
Perugia	Pg	2285	CASELLO FERROVIARIO KM 25,555	STRADA PER PRETOLA SNC piano: T-1;	ABITAZIONE	F	219	129		Demaniale	UMBRIA TPL E MOBILITA' S.p.A.	€ 64.634,04	€ 59.071,68	-€ 5.562,36	Decurtazione rivalutazione ISTAT anni 2009-2013	Valutazione sommaria	2007
Perugia	Pg	2300	Casello Ferroviario KM 31+489	Strada Caselli SNC piano T-1	ABITAZIONE	F	287	43		Demaniale	UMBRIA TPL E MOBILITA' S.p.A.	€ 41.118,95	€ 37.580,28	-€ 3.538,67	Decurtazione rivalutazione ISTAT anni 2009-2013	Valutazione sommaria	2007
Perugia	Pg	2302	CASELLO FERROVIARIO KM 33,213	Strada di Balanzano SNC piano T-1	ABITAZIONE	F	310	107		Demaniale	UMBRIA TPL E MOBILITA' S.p.A.	€ 118.871,76	€ 108.641,74	-€ 10.230,02	Decurtazione rivalutazione ISTAT anni 2009-2013	Valutazione sommaria	2007
Perugia	Pg	2305	CASELLO FERROVIARIO KM 36,037	STRADA MUGNANO SAN MARTINO COLLI SNC piano: T-1;	ABITAZIONE	F	351	58		Demaniale	UMBRIA TPL E MOBILITA' S.p.A.	€ 115.314,86	€ 105.390,94	-€ 9.923,92	Decurtazione rivalutazione ISTAT anni 2009-2013	Valutazione sommaria	2007
Perugia	Pg	2271	CASELLO FERROVIARIO OSPIZIALETTO KM 10,622	VIA TIBERI SNC piano: T-1;	ABITAZIONE	F	36	377	1(377), 2(377)	Demaniale	UMBRIA TPL E MOBILITA' S.p.A.	€ 59.871,18	€ 54.718,70	-€ 5.152,48	Decurtazione rivalutazione ISTAT anni 2009-2013	Valutazione sommaria	2007
Perugia	Pg	744	EDIFICIO PIAZZA PARTIGIANI - UFFICI REGIONE UMBRIA	Piazza Partigiani	UFFICI PUBBLICI	F	253	480	13(480)	Demaniale	REGIONE	€ 7.879.802,74	€ 7.201.672,09	-€ 678.130,65	Decurtazione rivalutazione ISTAT anni 2009-2013	Valutazione con rendita catastale	2006
Perugia	Pg	744	EDIFICIO PIAZZA PARTIGIANI - UFFICI REGIONE UMBRIA	Piazza Partigiani piano S1	AUTORIMESSA	F	253	480	27(480)	Demaniale	REGIONE	€ 49.891,26	€ 46.651,50	-€ 3.239,76	Decurtazione rivalutazione ISTAT anni 2010-2013	Valutazione con rendita catastale	2010
Perugia	Pg	744	EDIFICIO PIAZZA PARTIGIANI - UFFICI REGIONE UMBRIA	Piazza Partigiani piano S1 - T - 2 - 3	UFFICI PUBBLICI	F	253	480	24(480)	Demaniale	REGIONE	€ 1.448.294,76	€ 1.354.247,79	-€ 94.046,97	Decurtazione rivalutazione ISTAT anni 2010-2013	Valutazione con rendita catastale	2010
Perugia	Pg	2307	FORTEBRACCIO KM 37,298	Loc. San Martino dei Colli SNC piano T-1	ABITAZIONE	F	371	11		Demaniale	UMBRIA TPL E MOBILITA' S.p.A.	€ 156.564,79	€ 143.090,93	-€ 13.473,86	Decurtazione rivalutazione ISTAT anni 2009-2013	Valutazione sommaria	2007

Comune	Provincia	Codice immobile	Denominazione del fabbricato	Indirizzo	Tipologia prevalente	Catasto	Fg	Part.IIa	Sub	Classificazione bene	Ente gestore	Valore del bene anno 2014	Valore del bene anno 2015	Differenza tra 2015 e 2014	Note	Criterio di valutazione	Anno valutazione
Perugia	Pg	2303	IL CAMPACCIO	Via Piscinello SNC piano T	RIMESSA ATTREZZI	F	328	25		Demaniale	UMBRIA TPL E MOBILITA' S.p.A.	€ 3.902,43	€ 3.566,59	-€ 335,84	Decurtazione rivalutazione ISTAT anni 2009-2013	Valutazione sommaria	2007
Perugia	Pg	2304	IL CAMPACCIO KM 34,543	Strada di Balanzano SNC piano T-1	ABITAZIONE	F	328	57		Demaniale	UMBRIA TPL E MOBILITA' S.p.A.	€ 116.483,55	€ 106.459,06	-€ 10.024,49	Decurtazione rivalutazione ISTAT anni 2009-2013	Valutazione sommaria	2007
Perugia	Pg	2277	LOC. LA FORRA KM 17,310	STRADA PONTE RIO PONTE PATTOLI SNC piano: T-1;	ABITAZIONE	F	99	64		Demaniale	UMBRIA TPL E MOBILITA' S.p.A.	€ 67.352,53	€ 61.556,22	-€ 5.796,31	Decurtazione rivalutazione ISTAT anni 2009-2013	Valutazione sommaria	2007
Perugia	Pg	2013	MAGAZZINO DI CASTELLACCIO SS 298 EUGUBINA KM 32+850	STRADA EUGUBINA piano: T;	MAGAZZINO	F	107	137		Demaniale	PROVINCIA	€ 1.253,18	€ 1.171,80	-€ 81,38	Decurtazione rivalutazione ISTAT anni 2010-2013	Valutazione con rendita catastale	2010
Perugia	Pg	2009	MAGAZZINO DI FARNETO SS 298 EUGUBINA KM 37+300	STRADA DEL FARNETO, STRADA EUGUBINA piano: T;	MAGAZZINO	F	135	709		Demaniale	PROVINCIA	€ 2.755,64	€ 2.576,70	-€ 178,94	Decurtazione rivalutazione ISTAT anni 2010-2013	Valutazione con rendita catastale	2010
Perugia	Pg	2014	MAGAZZINO DI VALFABBRICA SS 318 KM 29 + 450	VIA SAVONA, STRADA FABRIANESE piano: T;	MAGAZZINO	F	206	679		Demaniale	PROVINCIA	€ 1.753,10	€ 1.639,26	-€ 113,84	Decurtazione rivalutazione ISTAT anni 2010-2013	Valutazione con rendita catastale	2010
Perugia	Pg	2270	PALAZZACCIA KM 9,240	STRADA LA BRUNA PALAZZETTA SNC piano: T-1;	ABITAZIONE	F	19	33		Demaniale	UMBRIA TPL E MOBILITA' S.p.A.	€ 124.207,12	€ 113.517,94	-€ 10.689,18	Decurtazione rivalutazione ISTAT anni 2009-2013	Valutazione sommaria	2007
Perugia	Pg	2294	PISCILLE KM 2,578	Via Piscille SNC piano T-1	ABITAZIONE	F	271	35	3(35)	Demaniale	UMBRIA TPL E MOBILITA' S.p.A.	€ 72.195,01	€ 65.981,95	-€ 6.213,06	Decurtazione rivalutazione ISTAT anni 2009-2013	Valutazione sommaria	2007
Perugia	Pg	2294	PISCILLE KM 2,578	Via Piscille SNC piano T	STAZIONE	F	271	35	2(35)	Demaniale	UMBRIA TPL E MOBILITA' S.p.A.	€ 24.070,08	€ 21.998,63	-€ 2.071,45	Decurtazione rivalutazione ISTAT anni 2009-2013	Valutazione sommaria	2007
Perugia	Pg	2294	PISCILLE KM 2,578	Via Piscille SNC piano T	MAGAZZINO	F	271	105		Demaniale	UMBRIA TPL E MOBILITA' S.p.A.	€ 3.912,60	€ 3.575,88	-€ 336,72	Decurtazione rivalutazione ISTAT anni 2009-2013	Valutazione sommaria	2007
Perugia	Pg	2283	PONTE FELCINO KM 22,760	STRADA DI VILLA PITIGNANO SNC piano: T-1;	ABITAZIONE	F	197	89		Demaniale	UMBRIA TPL E MOBILITA' S.p.A.	€ 134.135,96	€ 122.592,31	-€ 11.543,65	Decurtazione rivalutazione ISTAT anni 2009-2013	Valutazione sommaria	2007
Perugia	Pg	2286	PONTE FELCINO KM 23,707	STRADA PONTE FELCINO PONTE PATTOLI SNC piano: T-1;	ABITAZIONE	F	220	172		Demaniale	UMBRIA TPL E MOBILITA' S.p.A.	€ 130.233,53	€ 119.025,72	-€ 11.207,81	Decurtazione rivalutazione ISTAT anni 2009-2013	Valutazione sommaria	2007
Perugia	Pg	2287	PONTE FELCINO KM 23,828	VIA EUGUBINA n. 12 piano: S1-T-1;	ABITAZIONE	F	220	197	2(197)	Demaniale	UMBRIA TPL E MOBILITA' S.p.A.	€ 144.986,22	€ 132.508,80	-€ 12.477,42	Decurtazione rivalutazione ISTAT anni 2009-2013	Valutazione sommaria	2007
Perugia	Pg	2287	PONTE FELCINO KM 23,828	VIA EUGUBINA n. 12 piano: T;	STAZIONE	F	220	1278,197	1(197)	Demaniale	UMBRIA TPL E MOBILITA' S.p.A.	€ 114.850,77	€ 104.966,78	-€ 9.883,99	Decurtazione rivalutazione ISTAT anni 2009-2013	Valutazione sommaria	2007
Perugia	Pg	2297	PONTE S. GIOVANNI	Frazione Ponte San Giovanni SNC piano T	BENE COMUNE NON CENSIBILE	F	273	180	1(180)	Demaniale	UMBRIA TPL E MOBILITA' S.p.A.	€ 95.955,13	€ 87.697,30	-€ 8.257,83	Decurtazione rivalutazione ISTAT anni 2009-2013	Valutazione sommaria	2007
Perugia	Pg	2298	PONTE S. GIOVANNI - Uffici - Officina	Via Etrusca SNC piano T	OFFICINA	F	273	251		Demaniale	UMBRIA TPL E MOBILITA' S.p.A.	€ 317.583,05	€ 290.252,06	-€ 27.330,99	Decurtazione rivalutazione ISTAT anni 2009-2013	Valutazione sommaria	2007
Perugia	Pg	2295	PONTE S. GIOVANNI KM 1,545	Frazione Ponte San Giovanni SNC piano T-1	ABITAZIONE	F	271	37	1(37), 2(37)	Demaniale	UMBRIA TPL E MOBILITA' S.p.A.	€ 88.317,95	€ 80.717,36	-€ 7.600,59	Decurtazione rivalutazione ISTAT anni 2009-2013	Valutazione sommaria	2007
Perugia	Pg	2296	PONTE S. GIOVANNI KM 28,336	Frazione Ponte San Giovanni SNC piano T-1	ABITAZIONE	F	273	135		Demaniale	UMBRIA TPL E MOBILITA' S.p.A.	€ 87.180,30	€ 79.677,62	-€ 7.502,68	Decurtazione rivalutazione ISTAT anni 2009-2013	Valutazione sommaria	2007
Perugia	Pg	2299	PONTE S. GIOVANNI KM 29,920	Frazione Ponte San Giovanni SNC piano T-1	ABITAZIONE	F	273	257		Demaniale	UMBRIA TPL E MOBILITA' S.p.A.	€ 117.459,16	€ 107.350,70	-€ 10.108,46	Decurtazione rivalutazione ISTAT anni 2009-2013	Valutazione sommaria	2007
Perugia	Pg	2293	PONTE VALLECEPPI	STRADA PER PRETOLA SNC piano: T-1;	ABITAZIONE	F	257	51		Demaniale	UMBRIA TPL E MOBILITA' S.p.A.	€ 106.249,83	€ 97.106,04	-€ 9.143,79	Decurtazione rivalutazione ISTAT anni 2009-2013	Valutazione sommaria	2007
Perugia	Pg	2293	PONTE VALLECEPPI	STRADA DEGLI ORNARI n. 187 piano: S1-T-1;	ABITAZIONE	F	257	49	3(49)	Demaniale	UMBRIA TPL E MOBILITA' S.p.A.	€ 69.105,58	€ 63.158,40	-€ 5.947,18	Decurtazione rivalutazione ISTAT anni 2009-2013	Valutazione sommaria	2007
Perugia	Pg	2293	PONTE VALLECEPPI	STRADA DEGLI ORNARI n. 187 piano: T;	MAGAZZINO	F	257	48		Demaniale	UMBRIA TPL E MOBILITA' S.p.A.	€ 23.373,95	€ 21.362,40	-€ 2.011,55	Decurtazione rivalutazione ISTAT anni 2009-2013	Valutazione sommaria	2007
Perugia	Pg	2293	PONTE VALLECEPPI	STRADA DEGLI ORNARI n. 187 piano: T;	STAZIONE	F	257	49,549	2(49)	Demaniale	UMBRIA TPL E MOBILITA' S.p.A.	€ 154.611,88	€ 141.306,08	-€ 13.305,80	Decurtazione rivalutazione ISTAT anni 2009-2013	Valutazione sommaria	2007

Comune	Provincia	Codice immobile	Denominazione del fabbricato	Indirizzo	Tipologia prevalente	Catasto	Fg	Part.IIa	Sub	Classificazione bene	Ente gestore	Valore del bene anno 2014	Valore del bene anno 2015	Differenza tra 2015 e 2014	Note	Criterio di valutazione	Anno valutazione
Perugia	Pg	2279	PRESCIUTTO KM 18,873	STRADA DELLA STAZIONE DI RAMAZZANO SNC piano: T-1;	ABITAZIONE	F	127	48		Demaniale	UMBRIA TPL E MOBILITA' S.p.A.	€ 69.661,14	€ 63.666,14	-€ 5.995,00	Decurtazione rivalutazione ISTAT anni 2009-2013	Valutazione sommaria	2007
Perugia	Pg	2288	PRETOLA KM 26,376	STRADA PER PRETOLA SNC piano: T-1;	ABITAZIONE	F	240	139		Demaniale	UMBRIA TPL E MOBILITA' S.p.A.	€ 115.721,36	€ 105.762,46	-€ 9.958,90	Decurtazione rivalutazione ISTAT anni 2009-2013	Valutazione sommaria	2007
Perugia	Pg	2281	RAMAZZANO	STRADA DELLA STAZIONE DI RAMAZZANO SNC piano: T;	MAGAZZINO	F	160	41	3(41)	Demaniale	UMBRIA TPL E MOBILITA' S.p.A.	€ 82.740,38	€ 75.619,80	-€ 7.120,58	Decurtazione rivalutazione ISTAT anni 2009-2013	Valutazione sommaria	2007
Perugia	Pg	2281	RAMAZZANO	STRADA DELLA STAZIONE DI RAMAZZANO SNC piano: S1-T-1;	ABITAZIONE	F	160	41	2(41)	Demaniale	UMBRIA TPL E MOBILITA' S.p.A.	€ 88.075,74	€ 80.496,00	-€ 7.579,74	Decurtazione rivalutazione ISTAT anni 2009-2013	Valutazione sommaria	2007
Perugia	Pg	2280	RAMAZZANO KM 20,195	STRADA DELLA STAZIONE DI RAMAZZANO SNC piano: T-1;	ABITAZIONE	F	160	40		Demaniale	UMBRIA TPL E MOBILITA' S.p.A.	€ 118.899,71	€ 108.667,28	-€ 10.232,43	Decurtazione rivalutazione ISTAT anni 2009-2013	Valutazione sommaria	2007
Perugia	Pg	2269	S. ORFETO KM 8,102	STRADA COIELLA TORRENTE MUSSINO SNC piano: T-1;	ABITAZIONE	F	10	84	1(84)	Demaniale	UMBRIA TPL E MOBILITA' S.p.A.	€ 108.353,49	€ 99.028,66	-€ 9.324,83	Decurtazione rivalutazione ISTAT anni 2009-2013	Valutazione sommaria	2007
Perugia	Pg	2292	SAN COSTANZO II KM 3,359	Via San Costanzo SNC piano T-1	ABITAZIONE	F	254	126		Demaniale	UMBRIA TPL E MOBILITA' S.p.A.	€ 77.249,20	€ 70.601,18	-€ 6.648,02	Decurtazione rivalutazione ISTAT anni 2009-2013	Valutazione sommaria	2007
Perugia	Pg	2272	SOLFAGNANO PARLESCA KM 11,918	Loc. Parlesca Solfagnano SNC piano T-1	ABITAZIONE	F	57	5	1(5), 2(5)	Demaniale	UMBRIA TPL E MOBILITA' S.p.A.	€ 78.936,19	€ 72.142,99	-€ 6.793,20	Decurtazione rivalutazione ISTAT anni 2009-2013	Valutazione con rendita catastale	2007
Perugia	Pg	2274	SOLFAGNANO PARLESCA KM 11,920	LOCALITA' SOLFAGNANO SNC piano: S1-T-1;	ABITAZIONE	F	57	17	3(17)	Demaniale	UMBRIA TPL E MOBILITA' S.p.A.	€ 88.075,74	€ 80.496,00	-€ 7.579,74	Decurtazione rivalutazione ISTAT anni 2009-2013	Valutazione sommaria	2007
Perugia	Pg	2274	SOLFAGNANO PARLESCA KM 11,920	LOCALITA' SOLFAGNANO SNC piano: T;	STAZIONE	F	57	17	2(17)	Demaniale	UMBRIA TPL E MOBILITA' S.p.A.	€ 59.390,15	€ 54.279,07	-€ 5.111,08	Decurtazione rivalutazione ISTAT anni 2009-2013	Valutazione sommaria	2007
Perugia	Pg	2274	SOLFAGNANO PARLESCA KM 11,920	LOCALITA' SOLFAGNANO SNC piano: T;	MAGAZZINO	F	57	18		Demaniale	UMBRIA TPL E MOBILITA' S.p.A.	€ 28.455,24	€ 26.006,40	-€ 2.448,84	Decurtazione rivalutazione ISTAT anni 2009-2013	Valutazione sommaria	2007
Perugia	Pg	2291	STAZIONE S. ANNA KM 4,497	Piazzale Bellucci n.14-15-16 piano S1-T-1-2	STAZIONE	F	253	103,95,97	4(95), 5(97)	Demaniale	UMBRIA TPL E MOBILITA' S.p.A.	€ 735.159,32	€ 671.891,99	-€ 63.267,33	Decurtazione rivalutazione ISTAT anni 2009-2013	Valutazione sommaria	2007
Perugia	Pg	2291	STAZIONE S. ANNA KM 4,497	Piazzale Bellucci snc piano T-1	NEGOZIO	F	253	95	2(95)	Demaniale	UMBRIA TPL E MOBILITA' S.p.A.	€ 390.073,90	€ 356.504,40	-€ 33.569,50	Decurtazione rivalutazione ISTAT anni 2009-2013	Valutazione sommaria	2007
Perugia	Pg	2291	STAZIONE S. ANNA KM 4,497	Piazzale Bellucci snc piano T	NEGOZIO	F	253	95	3(95)	Demaniale	UMBRIA TPL E MOBILITA' S.p.A.	€ 85.760,93	€ 78.380,40	-€ 7.380,53	Decurtazione rivalutazione ISTAT anni 2009-2013	Valutazione sommaria	2007
Perugia	Pg	2291	STAZIONE S. ANNA KM 4,497	Piazzale Bellucci 16/A piano 2	ABITAZIONE	F	253	97	3(97)	Demaniale	UMBRIA TPL E MOBILITA' S.p.A.	€ 151.463,17	€ 138.428,35	-€ 13.034,82	Decurtazione rivalutazione ISTAT anni 2009-2013	Valutazione sommaria	2007
Perugia	Pg	2291	STAZIONE S. ANNA KM 4,497	Piazzale Bellucci 16/A piano 2	ABITAZIONE	F	253	97	4(97)	Demaniale	UMBRIA TPL E MOBILITA' S.p.A.	€ 106.481,31	€ 97.317,60	-€ 9.163,71	Decurtazione rivalutazione ISTAT anni 2009-2013	Valutazione sommaria	2007
Perugia	Pg	2291	STAZIONE S. ANNA KM 4,497	Piazzale Bellucci 16/A piano 1	ABITAZIONE	F	253	97	2(97)	Demaniale	UMBRIA TPL E MOBILITA' S.p.A.	€ 151.463,17	€ 138.428,35	-€ 13.034,82	Decurtazione rivalutazione ISTAT anni 2009-2013	Valutazione sommaria	2007
Perugia	Pg	2275	STRADA SAN BARTOLOMEO LE BOTTI KM 14,390	Strada San Bartolomeo le Botti SNC piano T-1	ABITAZIONE	F	74	91		Demaniale	UMBRIA TPL E MOBILITA' S.p.A.	€ 72.872,51	€ 66.601,15	-€ 6.271,36	Decurtazione rivalutazione ISTAT anni 2009-2013	Valutazione sommaria	2007
Perugia	Pg	2284	VALVITIANO II KM 24,473	STRADA PER PRETOLA SNC piano: T-1;	ABITAZIONE	F	219	8		Demaniale	UMBRIA TPL E MOBILITA' S.p.A.	€ 59.142,86	€ 54.053,06	-€ 5.089,80	Decurtazione rivalutazione ISTAT anni 2009-2013	Valutazione sommaria	2007
Perugia	Pg	2308	VESCOVATO I KM 38,380	Vocabolo San Martino in Campo SNC piano T-1	ABITAZIONE	F	382	115	1(115), 2(115)	Demaniale	UMBRIA TPL E MOBILITA' S.p.A.	€ 79.451,09	€ 72.613,58	-€ 6.837,51	Decurtazione rivalutazione ISTAT anni 2009-2013	Valutazione sommaria	2007
Perugia	Pg	2322	APPARTAMENTI SITI IN PALAZZO DANZETTA	Via Giuseppe Mazzini n. 21 piano 2-3	ALTRO	F	402	318,319,321	7(318), 52(321)	Indisponibile	REGIONE	€ 1.286.446,99	€ 1.175.736,21	-€ 110.710,78	Decurtazione rivalutazione ISTAT anni 2009-2013	Valutazione sommaria	2007
Perugia	Pg	2321	CHIESA EX OSPEDALE DI MONTELUCE	Via del Giochetto SNC piano T	CHIESA	F	236	144		Indisponibile	REGIONE	€ 378.962,81	€ 346.349,52	-€ 32.613,29	Decurtazione rivalutazione ISTAT anni 2009-2013	Valutazione sommaria	2006
Perugia	Pg	696	EDIFICIO IL BROLETTO - SEDE UFFICI REGIONE UMBRIA	Via Cortonese piano T	UFFICI PUBBLICI	F	233,252	1579,58	1(1579), 44(58)	Indisponibile	REGIONE	€ 25.936.269,72	€ 23.704.211,39	-€ 2.232.058,33	Decurtazione rivalutazione ISTAT anni 2009-2013	Valutazione sommaria	2006
Perugia	Pg	1224	EX LAZZARETTO - F1 VILLA DEL FAVARONE	Via del Favarone n. 26 piano 1S/T - 1/2	ALTRO	F	236	129,242	3(129)	Indisponibile	ADISU	€ 2.625.638,30	€ 2.399.677,59	-€ 225.960,71	Decurtazione rivalutazione ISTAT anni 2009-2013	Valutazione sommaria	2006

Comune	Provincia	Codice immobile	Denominazione del fabbricato	Indirizzo	Tipologia prevalente	Catasto	Fg	Part.IIa	Sub	Classificazione bene	Ente gestore	Valore del bene anno 2014	Valore del bene anno 2015	Differenza tra 2015 e 2014	Note	Criterio di valutazione	Anno valutazione
Perugia	Pg	954	FONOTECA VIA DEL VERZARO	Via del Verzaro n. 11 piano 1	ALTRO	F	234	457	4(457)	Indisponibile	REGIONE	€ 250.851,06	€ 229.262,98	-€ 21.588,08	Decurtazione rivalutazione ISTAT anni 2009-2013	Valutazione sommaria	2006
Perugia	Pg	740	LOC.VIA ELCE DI SOTTO - PADIGLIONE C	Via Elce di Sotto n. M piano T - 1 - 2	ALTRO	F	234	185		Indisponibile	ADISU	€ 1.723.682,32	€ 1.575.343,36	-€ 148.338,96	Decurtazione rivalutazione ISTAT anni 2009-2013	Valutazione sommaria	2007
Perugia	Pg	2318	PALAZZO AJO	Corso Vannucci n. 30 - piano 3 e 4	UFFICI PUBBLICI	F	402	271	36(271)	Indisponibile	REGIONE	€ 2.214.409,36	€ 2.023.838,75	-€ 190.570,61	Decurtazione rivalutazione ISTAT anni 2009-2013	Valutazione sommaria	2006
Perugia	Pg	938	PALAZZO CESARONI - UFFICI DEL CONSIGLIO REGIONALE DELL'UMBRIA	Via Baglioni n. 33, Via Baldo n. 33, Piazza Italia n. 2 piano 1S	UFFICI PUBBLICI	F	402	467	2(467)	Indisponibile	REGIONE	€ 13.904.110,34	€ 12.707.531,74	-€ 1.196.578,60	Decurtazione rivalutazione ISTAT anni 2009-2013	Valutazione sommaria	2006
Perugia	Pg	737	PALAZZO DONINI - SEDE PRESIDENZA GIUNTA REGIONALE	Corso Vannucci n.16 piano S1-T-1-2-3	UFFICI PUBBLICI	F	402	466	11(466)	Indisponibile	REGIONE	€ 14.630.325,89	€ 13.371.249,66	-€ 1.259.076,23	Decurtazione rivalutazione ISTAT anni 2009-2013	Valutazione sommaria	2006
Perugia	Pg	743	VIA BENEDETTA - F2 SEDE A.DI.SU. EX CASA CUSTODE	Via Benedetta n. 14 piano S1-T	ALTRO	F	234	123		Indisponibile	ADISU	€ 11.483.721,53	€ 10.495.440,00	-€ 988.281,53	Decurtazione rivalutazione ISTAT anni 2009-2013	Valutazione sommaria	2007
Perugia	Pg	574	VIA ELCE DI SOTTO - PADIGLIONE D	Elce di Sotto	ALTRO	F	234	648		Indisponibile	ADISU	€ 6.410.889,17	€ 5.859.172,26	-€ 551.716,91	Decurtazione rivalutazione ISTAT anni 2009-2013	Valutazione sommaria	2007
Piegaro	Pg	417	CERRO DELLA CROCE - F1 ABITAZIONE/RIFUGIO	Voc. Cerro della Croce SNC piano T - 1	ALTRO	F	103	36		Indisponibile	AGENZIA FORESTALE REGIONALE	€ 262.754,90	€ 240.142,38	-€ 22.612,52	Decurtazione rivalutazione ISTAT anni 2009-2013	Valutazione sommaria	2006
Piegaro	Pg	418	CERRO DELLA CROCE - F2 TETTOIA	Cerro della Croce SNC piano T	MAGAZZINO	F	103	39		Indisponibile	AGENZIA FORESTALE REGIONALE	€ 16.507,46	€ 15.086,84	-€ 1.420,62	Decurtazione rivalutazione ISTAT anni 2009-2013	Valutazione sommaria	2006
Piegaro	Pg	1447	GAICHE - F1 SORGENTE	Fraz. Gaiche piano T	ALTRO	F	86	74		Indisponibile	REGIONE	€ 5.110,67	€ 4.778,80	-€ 331,87	Decurtazione rivalutazione ISTAT anni 2010-2013	Valutazione con rendita catastale	2010
Pietralunga	Pg	669	CAMPING CANDELETO - F1 RECEPTION	Voc. Candeleto piano T	ALTRO	F	93	22		Disponibile	AGENZIA FORESTALE REGIONALE	€ 117.163,70	€ 107.080,67	-€ 10.083,03	Decurtazione rivalutazione ISTAT anni 2009-2013	Valutazione sommaria	2006
Pietralunga	Pg	30	BARBIANO - F1 - F2	Vocabolo Confornano snc piano T-1-2	RUDERE	F	72	504		Indisponibile	AGENZIA FORESTALE REGIONALE	€ 46.907,93	€ 42.871,07	-€ 4.036,86	Decurtazione rivalutazione ISTAT anni 2009-2013	Valutazione sommaria	2005
Pietralunga	Pg	33	BELVEDERE SPESCE - F1 - F2	Località Belvedere Spesce snc piano T	BENE COMUNE NON CENSIBILE	F	112	508	1(508)	Indisponibile	AGENZIA FORESTALE REGIONALE	€ 101.659,73	€ 92.910,96	-€ 8.748,77	Decurtazione rivalutazione ISTAT anni 2009-2013	Valutazione sommaria	2007
Pietralunga	Pg	337	BOSCO - F1	Loc. Bosco snc piano T-1	RUDERE	F	96	553		Indisponibile	AGENZIA FORESTALE REGIONALE	€ 47.469,02	€ 43.383,87	-€ 4.085,15	Decurtazione rivalutazione ISTAT anni 2009-2013	Valutazione sommaria	2006
Pietralunga	Pg	34	BOTTINE - F1	Vocabolo Rio snc piano T-1	RUDERE	F	108	501		Indisponibile	AGENZIA FORESTALE REGIONALE	€ 42.774,57	€ 39.093,41	-€ 3.681,16	Decurtazione rivalutazione ISTAT anni 2009-2013	Valutazione sommaria	2006
Pietralunga	Pg	228	CAI PETRACCI - F1 e F2	Vocabolo Molino Caigisti snc piano T-1	RUDERE	F	85	514		Indisponibile	AGENZIA FORESTALE REGIONALE	€ 92.668,74	€ 84.693,73	-€ 7.975,01	Decurtazione rivalutazione ISTAT anni 2009-2013	Valutazione sommaria	2006
Pietralunga	Pg	777	CAI PIZZICHELLI - F1	Vocabolo Caipizzicelli snc piano T-1	RUDERE	F	99	512		Indisponibile	AGENZIA FORESTALE REGIONALE	€ 34.506,29	€ 31.536,70	-€ 2.969,59	Decurtazione rivalutazione ISTAT anni 2009-2013	Valutazione sommaria	2006
Pietralunga	Pg	933	CAI PIZZICHELLI DI CANDELETO - ABITAZIONE	Voc. Caipizzicelli piano 1S - T - 1	BENE COMUNE NON CENSIBILE	F	94	125	1(125)	Indisponibile	AGENZIA FORESTALE REGIONALE	€ 359.307,27	€ 328.385,52	-€ 30.921,75	Decurtazione rivalutazione ISTAT anni 2009-2013	Valutazione sommaria	2006
Pietralunga	Pg	778	CAIGIRELLI - F1-F2	Vocabolo Casale - Sant'Andrea snc piano: T	BENE COMUNE NON CENSIBILE	F	49	505	1(505)	Indisponibile	AGENZIA FORESTALE REGIONALE	€ 91.208,83	€ 83.359,46	-€ 7.849,37	Decurtazione rivalutazione ISTAT anni 2009-2013	Valutazione sommaria	2007
Pietralunga	Pg	408	CAIGNAGNI - F2 RICOVERO ANIMALI	CAIGNAGNI	FABBRICATO RURALE	T	116	5		Indisponibile	AGENZIA FORESTALE REGIONALE	€ 296.034,70	€ 270.558,15	-€ 25.476,55	Decurtazione rivalutazione ISTAT anni 2009-2013	Valutazione sommaria	2006
Pietralunga	Pg	847	CAIMAROCCHI - F1 - F2 - F3	Vocabolo Caimarocchi snc piano T	BENE COMUNE NON CENSIBILE	F	45	507	1(507)	Indisponibile	AGENZIA FORESTALE REGIONALE	€ 107.625,78	€ 98.363,58	-€ 9.262,20	Decurtazione rivalutazione ISTAT anni 2009-2013	Valutazione sommaria	2006
Pietralunga	Pg	48	CAIMATTEI - F1	Vocabolo Caimattei snc piano T	BENE COMUNE NON CENSIBILE	F	34	509	1(509)	Indisponibile	AGENZIA FORESTALE REGIONALE	€ 358.617,33	€ 327.754,96	-€ 30.862,37	Decurtazione rivalutazione ISTAT anni 2009-2013	Valutazione sommaria	2005
Pietralunga	Pg	457	CAIMATTEI - F2-F3	Vocabolo Caimattei snc piano T	ALTRO	F	34	508		Indisponibile	AGENZIA FORESTALE REGIONALE	€ 148.776,53	€ 135.972,92	-€ 12.803,61	Decurtazione rivalutazione ISTAT anni 2009-2013	Valutazione sommaria	2005
Pietralunga	Pg	459	CAIMATTEI - F4 RIMESSA ATTREZZI	Vocabolo Caimattei snc piano T	RIMESSA ATTREZZI	F	34	507		Indisponibile	AGENZIA FORESTALE REGIONALE	€ 30.576,65	€ 27.945,24	-€ 2.631,41	Decurtazione rivalutazione ISTAT anni 2009-2013	Valutazione sommaria	2005
Pietralunga	Pg	753	CAIZINGARI - F1	Vocabolo Confornano snc piano T	RUDERE	F	82	504	1(504)	Indisponibile	AGENZIA FORESTALE REGIONALE	€ 92.407,76	€ 84.455,21	-€ 7.952,55	Decurtazione rivalutazione ISTAT anni 2009-2013	Valutazione sommaria	2007

Comune	Provincia	Codice immobile	Denominazione del fabbricato	Indirizzo	Tipologia prevalente	Catasto	Fg	Part.IIa	Sub	Classificazione bene	Ente gestore	Valore del bene anno 2014	Valore del bene anno 2015	Differenza tra 2015 e 2014	Note	Criterio di valutazione	Anno valutazione
Pietralunga	Pg	448	CANDELETO CASA - ABITAZIONE RURALE	Voc. Candeleto piano T - 1	ABITAZIONE	F	93	110	1(110)	Indisponibile	AGENZIA FORESTALE REGIONALE	€ 390.975,93	€ 357.328,80	-€ 33.647,13	Decurtazione rivalutazione ISTAT anni 2009-2013	Valutazione sommaria	2006
Pietralunga	Pg	2228	CANDELETO FALEGNAMERIA-F2	Vocabolo Candeleto piano T	OPIFICIO	F	93	800		Indisponibile	AGENZIA FORESTALE REGIONALE	€ 6.035,55	€ 5.796,00	-€ 239,55	Decurtazione rivalutazione ISTAT anni 2011-2013	Valutazione con rendita catastale	2011
Pietralunga	Pg	2227	CANDELETO FALEGNAMERIA-F1	Vocabolo Candeleto piano T	OPIFICIO	F	93	799		Indisponibile	AGENZIA FORESTALE REGIONALE	€ 176.474,20	€ 169.470,00	-€ 7.004,20	Decurtazione rivalutazione ISTAT anni 2011-2013	Valutazione con rendita catastale	2011
Pietralunga	Pg	2229	CANDELETO FALEGNAMERIA-F3	Vocabolo Candeleto piano T	OPIFICIO	F	93	801		Indisponibile	AGENZIA FORESTALE REGIONALE	€ 3.280,19	€ 3.150,00	-€ 130,19	Decurtazione rivalutazione ISTAT anni 2011-2013	Valutazione con rendita catastale	2011
Pietralunga	Pg	2219	CANDELETO VOLIERA	Voc. Candeleto SNC piano T	ALTRO	F	93	789		Indisponibile	AGENZIA FORESTALE REGIONALE	€ 19.558,03	€ 18.000,00	-€ 1.558,03	Decurtazione rivalutazione ISTAT anni 2009-2013	Valutazione sommaria	2009
Pietralunga	Pg	476	CANTARELLO - F1-F2	Vocabolo San Giorgio snc piano T-1-2	RUDERE	F	97	520		Indisponibile	AGENZIA FORESTALE REGIONALE	€ 94.671,80	€ 86.524,41	-€ 8.147,39	Decurtazione rivalutazione ISTAT anni 2009-2013	Valutazione sommaria	2006
Pietralunga	Pg	1461	CANTARELLO - F3	Vocabolo San Giorgio snc piano T	RUDERE	F	97	521		Indisponibile	AGENZIA FORESTALE REGIONALE	€ 1.033,53	€ 944,59	-€ 88,94	Decurtazione rivalutazione ISTAT anni 2009-2013	Valutazione sommaria	2006
Pietralunga	Pg	755	CANTINA - F1	Podere Cantina piano T	RUDERE	F	82	503		Indisponibile	AGENZIA FORESTALE REGIONALE	€ 13.040,10	€ 11.917,88	-€ 1.122,22	Decurtazione rivalutazione ISTAT anni 2009-2013	Valutazione sommaria	2005
Pietralunga	Pg	207	CAREGNI	Vocabolo Conformano snc piano T-1-2-3	RUDERE	F	82	505		Indisponibile	AGENZIA FORESTALE REGIONALE	€ 49.847,49	€ 45.557,65	-€ 4.289,84	Decurtazione rivalutazione ISTAT anni 2009-2013	Valutazione sommaria	2005
Pietralunga	Pg	295	CASELLA DI SOTTO - F1	L'immobile è denominato CASELLA DI SOTTO F1	BENE COMUNE NON CENSIBILE	T	99	147		Indisponibile	AGENZIA FORESTALE REGIONALE	€ 39.903,32	€ 36.469,27	-€ 3.434,05	Decurtazione rivalutazione ISTAT anni 2009-2013	Valutazione sommaria	2007
Pietralunga	Pg	289	CATAFACCIA	Vocabolo Pantano snc piano T-1-2	RUDERE	F	98	517		Indisponibile	AGENZIA FORESTALE REGIONALE	€ 47.377,24	€ 43.299,99	-€ 4.077,25	Decurtazione rivalutazione ISTAT anni 2009-2013	Valutazione sommaria	2006
Pietralunga	Pg	29	CERTALDO	Vocabolo Molino Caigisti snc piano T-1	RUDERE	F	84	506		Indisponibile	AGENZIA FORESTALE REGIONALE	€ 46.279,40	€ 42.296,62	-€ 3.982,78	Decurtazione rivalutazione ISTAT anni 2009-2013	Valutazione sommaria	2006
Pietralunga	Pg	31	COLLE DI CORONA - F1	Vocabolo Caipizzichelli snc piano T-1	RUDERE	F	99	513		Indisponibile	AGENZIA FORESTALE REGIONALE	€ 31.393,62	€ 28.691,91	-€ 2.701,71	Decurtazione rivalutazione ISTAT anni 2009-2013	Valutazione sommaria	2006
Pietralunga	Pg	776	IL PRATO o CASA IL PRATO - F1 - F2	Vocabolo Prata snc piano T-1	RUDERE	F	97	522		Indisponibile	AGENZIA FORESTALE REGIONALE	€ 34.423,60	€ 31.461,13	-€ 2.962,47	Decurtazione rivalutazione ISTAT anni 2009-2013	Valutazione sommaria	2006
Pietralunga	Pg	307	LA MATRELLA - F1	Vocabolo Rapastello snc piano T-1	RUDERE	F	30	502		Indisponibile	AGENZIA FORESTALE REGIONALE	€ 52.681,73	€ 48.147,98	-€ 4.533,75	Decurtazione rivalutazione ISTAT anni 2009-2013	Valutazione sommaria	2006
Pietralunga	Pg	25	LA VALLACCIA - F1	Vocabolo Molino Vallaccia snc piano T-1	RUDERE	F	49	506		Indisponibile	AGENZIA FORESTALE REGIONALE	€ 40.128,72	€ 36.675,27	-€ 3.453,45	Decurtazione rivalutazione ISTAT anni 2009-2013	Valutazione sommaria	2006
Pietralunga	Pg	440	LE CAPANNE - F1	Vocabolo Rio snc piano T-1	RUDERE	F	108	502,503		Indisponibile	AGENZIA FORESTALE REGIONALE	€ 72.099,40	€ 65.894,57	-€ 6.204,83	Decurtazione rivalutazione ISTAT anni 2009-2013	Valutazione sommaria	2006
Pietralunga	Pg	782	MOLINO CHICCHIONI - p.IIa 53 ABITAZIONE RURALE	Vocabolo Molino Chicchioni	BENE COMUNE NON CENSIBILE	F	66	53	1(53)	Indisponibile	AGENZIA FORESTALE REGIONALE	€ 120.579,08	€ 110.202,12	-€ 10.376,96	Decurtazione rivalutazione ISTAT anni 2009-2013	Valutazione sommaria	2006
Pietralunga	Pg	918	MOLINO CHICCHIONI CENTRO DI RIPRODUZIONE E ALLEVAMENTO SELVAGGINA - P.IIa 518 Ricovero Animali	Vocabolo Molino Chicchioni snc piano T	RIMESSA ATTREZZI	F	66	518		Indisponibile	AGENZIA FORESTALE REGIONALE	€ 598.753,48	€ 547.225,15	-€ 51.528,33	Decurtazione rivalutazione ISTAT anni 2009-2013	Valutazione sommaria	2006
Pietralunga	Pg	487	MOLINO DEL COLLE - F1-F2-F3 F4-F5	Vocabolo Coldimolino snc piano T-1	RUDERE	F	108	504		Indisponibile	AGENZIA FORESTALE REGIONALE	€ 10.205,31	€ 9.327,05	-€ 878,26	Decurtazione rivalutazione ISTAT anni 2009-2013	Valutazione sommaria	2006
Pietralunga	Pg	506	MONTE GRANDE - F1	Vocabolo Sant'Anna - Pieve dei Saggi snc piano T-1	RUDERE	F	102	502		Indisponibile	AGENZIA FORESTALE REGIONALE	€ 31.750,19	€ 29.017,79	-€ 2.732,40	Decurtazione rivalutazione ISTAT anni 2009-2013	Valutazione sommaria	2006
Pietralunga	Pg	24	MONTE LARDARO - ABITAZIONE RURALE	Vocabolo San Biagio snc piano T-1	RUDERE	F	117	542		Indisponibile	AGENZIA FORESTALE REGIONALE	€ 24.722,48	€ 22.594,88	-€ 2.127,60	Decurtazione rivalutazione ISTAT anni 2009-2013	Valutazione sommaria	2006

Comune	Provincia	Codice immobile	Denominazione del fabbricato	Indirizzo	Tipologia prevalente	Catasto	Fg	Part.IIa	Sub	Classificazione bene	Ente gestore	Valore del bene anno 2014	Valore del bene anno 2015	Differenza tra 2015 e 2014	Note	Criterio di valutazione	Anno valutazione
Pietralunga	Pg	23	MONTE SORDO - F1 e F2 UNITA' COLLABENTE	Podere Monte Sordo snc piano T-1	RUDERE	F	65	509		Indisponibile	AGENZIA FORESTALE REGIONALE	€ 39.329,45	€ 35.944,78	-€ 3.384,67	Decurtazione rivalutazione ISTAT anni 2009-2013	Valutazione sommaria	2006
Pietralunga	Pg	424	OLMO - ABITAZIONE RURALE	Voc. Olmo piano T - 1	ABITAZIONE	F	97	135		Indisponibile	AGENZIA FORESTALE REGIONALE	€ 282.683,20	€ 258.355,67	-€ 24.327,53	Decurtazione rivalutazione ISTAT anni 2009-2013	Valutazione sommaria	2006
Pietralunga	Pg	774	PALAZZO - F1 ABITAZIONE RURALE (RUDERE)	Vocabolo Palazzo I - Castelguelfo snc piano T-1	RUDERE	F	42	511		Indisponibile	AGENZIA FORESTALE REGIONALE	€ 49.924,33	€ 45.627,88	-€ 4.296,45	Decurtazione rivalutazione ISTAT anni 2009-2013	Valutazione sommaria	2006
Pietralunga	Pg	780	PALOMBARO - ABITAZIONE	Vocabolo Palombaro snc piano T-1-2	ABITAZIONE	F	84	86		Indisponibile	AGENZIA FORESTALE REGIONALE	€ 412.343,78	€ 376.857,75	-€ 35.486,03	Decurtazione rivalutazione ISTAT anni 2009-2013	Valutazione sommaria	2006
Pietralunga	Pg	490	PERRUBBIO - F1 ABITAZIONE	Voc. Perrubbio piano T	BENE COMUNE NON CENSIBILE	F	61	12	1(12)	Indisponibile	AGENZIA FORESTALE REGIONALE	€ 905.376,61	€ 827.460,49	-€ 77.916,12	Decurtazione rivalutazione ISTAT anni 2009-2013	Valutazione sommaria	2006
Pietralunga	Pg	41	PETROIA - F1	Vocabolo Ripa snc piano T-1	RUDERE	F	43	506		Indisponibile	AGENZIA FORESTALE REGIONALE	€ 39.026,28	€ 35.667,70	-€ 3.358,58	Decurtazione rivalutazione ISTAT anni 2009-2013	Valutazione sommaria	2006
Pietralunga	Pg	848	PETROIA - F2-F3-F4	Vocabolo Ripa snc piano T	BENE COMUNE NON CENSIBILE	F	43	507	1(507)	Indisponibile	AGENZIA FORESTALE REGIONALE	€ 69.572,06	€ 63.584,73	-€ 5.987,33	Decurtazione rivalutazione ISTAT anni 2009-2013	Valutazione sommaria	2006
Pietralunga	Pg	195	PIAN DEL COLO - F1 ABITAZIONE RURALE DEMOLITO	L'immobile è denominato PIAN DEL COLO F1-F2	RUDERE	T	73	39		Indisponibile	AGENZIA FORESTALE REGIONALE	€ 14.882,54	€ 13.601,76	-€ 1.280,78	Decurtazione rivalutazione ISTAT anni 2009-2013	Valutazione sommaria	2007
Pietralunga	Pg	22	PIAN DEL SASSO - ABITAZIONE RURALE	Vocabolo Pian del Sasso snc piano T-1	RUDERE	F	47	502		Indisponibile	AGENZIA FORESTALE REGIONALE	€ 18.961,92	€ 17.330,07	-€ 1.631,85	Decurtazione rivalutazione ISTAT anni 2009-2013	Valutazione sommaria	2006
Pietralunga	Pg	301	PIAN DI CERRETO - F1 RUDERE	Vocabolo Rapastello snc piano T	RUDERE	F	48	536		Indisponibile	AGENZIA FORESTALE REGIONALE	€ 38.083,18	€ 34.805,77	-€ 3.277,41	Decurtazione rivalutazione ISTAT anni 2009-2013	Valutazione sommaria	2006
Pietralunga	Pg	302	PIAN DI CERRETO - F2 RUDERE	Vocabolo Rapastello snc piano T	RUDERE	F	48	537		Indisponibile	AGENZIA FORESTALE REGIONALE	€ 4.297,58	€ 3.927,73	-€ 369,85	Decurtazione rivalutazione ISTAT anni 2009-2013	Valutazione sommaria	2006
Pietralunga	Pg	42	PIAN DI GIORGIO - F1 ABITAZIONE RURALE	Vocabolo Pian di Giorgio snc piano T	BENE COMUNE NON CENSIBILE	F	30	501	1(501)	Indisponibile	AGENZIA FORESTALE REGIONALE	€ 83.893,18	€ 76.673,39	-€ 7.219,79	Decurtazione rivalutazione ISTAT anni 2009-2013	Valutazione sommaria	2006
Pietralunga	Pg	478	PODERE NUOVO - ABITAZIONE RURALE	Vocabolo Casa del Fattore snc piano T-1-2	RUDERE	F	83	501		Indisponibile	AGENZIA FORESTALE REGIONALE	€ 55.810,89	€ 51.007,84	-€ 4.803,05	Decurtazione rivalutazione ISTAT anni 2009-2013	Valutazione sommaria	2006
Pietralunga	Pg	37	POLETO - F1	Vocabolo Rapastello snc piano T-1	RUDERE	F	47	501		Indisponibile	AGENZIA FORESTALE REGIONALE	€ 38.585,30	€ 35.264,68	-€ 3.320,62	Decurtazione rivalutazione ISTAT anni 2009-2013	Valutazione sommaria	2006
Pietralunga	Pg	276	POLETO - F2	Vocabolo Rapastello snc piano T	RUDERE	F	46	101		Indisponibile	AGENZIA FORESTALE REGIONALE	€ 2.618,29	€ 2.392,96	-€ 225,33	Decurtazione rivalutazione ISTAT anni 2009-2013	Valutazione sommaria	2006
Pietralunga	Pg	38	POLONZANO - F1	Località Polonzano snc piano T-1	RUDERE	F	42	56		Indisponibile	AGENZIA FORESTALE REGIONALE	€ 79.224,17	€ 72.406,19	-€ 6.817,98	Decurtazione rivalutazione ISTAT anni 2009-2013	Valutazione sommaria	2006
Pietralunga	Pg	855	POLONZANO - F2 ANNESSO DEMOLITO	Località Polonzano snc piano T-1	RUDERE	F	44	20		Indisponibile	AGENZIA FORESTALE REGIONALE	€ 10.765,30	€ 9.838,85	-€ 926,45	Decurtazione rivalutazione ISTAT anni 2009-2013	Valutazione sommaria	2006
Pietralunga	Pg	620	RAPASTELLO - F1 MAGAZZINI	Vocabolo Rapastello snc piano T	MAGAZZINO	F	32	535	1(535)	Indisponibile	AGENZIA FORESTALE REGIONALE	€ 459.850,83	€ 420.276,37	-€ 39.574,46	Decurtazione rivalutazione ISTAT anni 2009-2013	Valutazione sommaria	2006
Pietralunga	Pg	882	RIO - F1 - F2	Vocabolo Rio snc piano T	BENE COMUNE NON CENSIBILE	F	98	518	1(518)	Indisponibile	AGENZIA FORESTALE REGIONALE	€ 114.135,36	€ 104.312,95	-€ 9.822,41	Decurtazione rivalutazione ISTAT anni 2009-2013	Valutazione sommaria	2007
Pietralunga	Pg	36	SALTO - F1	Vocabolo Campanile snc piano T-1-2	RUDERE	F	79	512		Indisponibile	AGENZIA FORESTALE REGIONALE	€ 126.010,52	€ 115.166,14	-€ 10.844,38	Decurtazione rivalutazione ISTAT anni 2009-2013	Valutazione sommaria	2006
Pietralunga	Pg	2225	TIRO AL VOLO	Località Monti D' Ori piano T	ALTRO	F	76	658		Indisponibile	AGENZIA FORESTALE REGIONALE	€ 210.194,54	€ 201.852,00	-€ 8.342,54	Decurtazione rivalutazione ISTAT anni 2011-2013	Valutazione con rendita catastale	2011
Pietralunga	Pg	2220	TIRO AL VOLO-cabina elettrica	Località Monti D' Ori piano T	OPIFICIO	F	76	659		Indisponibile	AGENZIA FORESTALE REGIONALE	€ 7.478,83	€ 7.182,00	-€ 296,83	Decurtazione rivalutazione ISTAT anni 2011-2013	Valutazione con rendita catastale	2011
Pietralunga	Pg	306	VAGLIE - F1 e F2 UNITA' COLLABENTI	Vocabolo Le Vaglie piano T-1	RUDERE	F	48	535		Indisponibile	AGENZIA FORESTALE REGIONALE	€ 62.818,06	€ 57.411,98	-€ 5.406,08	Decurtazione rivalutazione ISTAT anni 2009-2013	Valutazione sommaria	2006

Comune	Provincia	Codice immobile	Denominazione del fabbricato	Indirizzo	Tipologia prevalente	Catasto	Fg	Part.IIa	Sub	Classificazione bene	Ente gestore	Valore del bene anno 2014	Valore del bene anno 2015	Differenza tra 2015 e 2014	Note	Criterio di valutazione	Anno valutazione
Pietralunga	Pg	606	VALCELLE DELLE CROCI	Vocabolo Valcelle I piano T-1-2	ALBERGO	F	112	21	16(21)	Indisponibile	AGENZIA FORESTALE REGIONALE	€ 927.701,77	€ 847.864,37	-€ 79.837,40	Decurtazione rivalutazione ISTAT anni 2009-2013	Valutazione sommaria	2007
Pietralunga	Pg	499	VALLACCI - F1	Località Vallacci snc piano T	BENE COMUNE NON CENSIBILE	F	102	501	1(501)	Indisponibile	AGENZIA FORESTALE REGIONALE	€ 65.325,08	€ 59.703,25	-€ 5.621,83	Decurtazione rivalutazione ISTAT anni 2009-2013	Valutazione sommaria	2006
Pietralunga	Pg	474	VALLEMOSINA - F1 ABITAZIONE	Vocabolo Vallemosina piano 1-2	ABITAZIONE	F	71	27	4(27)	Indisponibile	AGENZIA FORESTALE REGIONALE	€ 149.099,39	€ 136.267,99	-€ 12.831,40	Decurtazione rivalutazione ISTAT anni 2009-2013	Valutazione sommaria	2007
Pietralunga	Pg	474	VALLEMOSINA - F1 ABITAZIONE	Vocabolo Vallemosina piano T	ABITAZIONE	F	71	27	2(27)	Indisponibile	AGENZIA FORESTALE REGIONALE	€ 210.488,00	€ 192.373,54	-€ 18.114,46	Decurtazione rivalutazione ISTAT anni 2009-2013	Valutazione sommaria	2007
Pietralunga	Pg	481	VALLEMOSINA - F2 FIENILE - CONSERVONE	Vocabolo Vallemosina	FIENILE	T	71	26		Indisponibile	AGENZIA FORESTALE REGIONALE	€ 9.063,63	€ 8.283,62	-€ 780,01	Decurtazione rivalutazione ISTAT anni 2009-2013	Valutazione sommaria	2007
Preci	Pg	2039	MAGAZZINO DI PRECI SS 209 KM 55 + 100	SS 209 Valnerina Km 55+100 piano T	MAGAZZINO	F	32	501		Demaniale	PROVINCIA	€ 2.087,28	€ 1.951,74	-€ 135,54	Decurtazione rivalutazione ISTAT anni 2010-2013	Valutazione con rendita catastale	2010
San Giustino	Pg	1864	CASELLO FERROVIARIO KM 30+598	Via della Stazione piano T-1	ABITAZIONE	F	71	194		Demaniale	UMBRIA TPL E MOBILITA' S.p.A.	€ 48.184,21	€ 44.037,50	-€ 4.146,71	Decurtazione rivalutazione ISTAT anni 2009-2013	Valutazione sommaria	2007
San Giustino	Pg	1862	CASELLO FERROVIARIO KM 33+497 - ABITAZIONE	VIA UMBRA SNC piano: T-1;	ALTRO	F	63	107,2		Demaniale	UMBRIA TPL E MOBILITA' S.p.A.	€ 71.632,68	€ 65.468,02	-€ 6.164,66	Decurtazione rivalutazione ISTAT anni 2009-2013	Valutazione sommaria	2007
San Giustino	Pg	2204	CASELLO FERROVIARIO SELCI LAMA KM 30+510	Via della Stazione n. 56 e 57/B piano T-1	ALTRO	F	71	213,214, 215		Demaniale	UMBRIA TPL E MOBILITA' S.p.A.	€ 135.275,30	€ 123.633,60	-€ 11.641,70	Decurtazione rivalutazione ISTAT anni 2009-2013	Valutazione sommaria	2007
San Giustino	Pg	2122	SAN GIUSTINO KM 34+942	Via della Stazione n. 33/A piano T-1	STAZIONE	F	48	101,214, 215		Demaniale	UMBRIA TPL E MOBILITA' S.p.A.	€ 135.275,30	€ 123.633,60	-€ 11.641,70	Decurtazione rivalutazione ISTAT anni 2009-2013	Valutazione con rendita catastale	2007
Sant'Anatolia Di Narco	Pg	576	VIVAIO CASTEL SAN FELICE	LOCALITA' CASTEL SAN FELICE SNC piano: S1-T;	ALTRO	F	17	620		Indisponibile	AGENZIA FORESTALE REGIONALE	€ 132.482,02	€ 121.080,71	-€ 11.401,31	Decurtazione rivalutazione ISTAT anni 2009-2013	Valutazione sommaria	2005
Scheggia E Pascelupo	Pg	2197	CC di Ponte a Botte Km 214+982	VIA FLAMINIA piano: S1-T-1-2;	ABITAZIONE	F	29	65,66	1(65)	Demaniale	PROVINCIA	€ 38.449,62	€ 35.952,84	-€ 2.496,78	Decurtazione rivalutazione ISTAT anni 2010-2013	Valutazione con rendita catastale	2010
Scheggia E Pascelupo	Pg	2196	Magazzino di Buotano	Località Buotano n. 1 piano T	MAGAZZINO	F	12	140		Demaniale	PROVINCIA	€ 1.462,04	€ 1.367,10	-€ 94,94	Decurtazione rivalutazione ISTAT anni 2010-2013	Valutazione con rendita catastale	2010
Scheggia E Pascelupo	Pg	2198	Magazzino di Scheggia Km 213+600	Località Fontemaggio n. 89 piano T	MAGAZZINO	F	30	112		Demaniale	PROVINCIA	€ 7.481,33	€ 6.995,52	-€ 485,81	Decurtazione rivalutazione ISTAT anni 2010-2013	Valutazione con rendita catastale	2010
Scheggia E Pascelupo	Pg	2033	MAGAZZINO DI SCHEGGIA SS 298 EUGUBINA KM 1+650	Via Eugubina piano T	MAGAZZINO	F	46	532		Demaniale	PROVINCIA	€ 2.261,11	€ 2.114,28	-€ 146,83	Decurtazione rivalutazione ISTAT anni 2010-2013	Valutazione con rendita catastale	2010
Scheggia E Pascelupo	Pg	2032	MAGAZZINO DI SCHEGGIA SS 298 EUGUBINA KM 1+650	VIA EUGUBINA	MAGAZZINO	F	46	531		Demaniale	PROVINCIA	€ 16.722,50	€ 15.636,60	-€ 1.085,90	Decurtazione rivalutazione ISTAT anni 2010-2013	Valutazione con rendita catastale	2010
Scheggia E Pascelupo	Pg	2034	MAGAZZINO DI SCHEGGIA SS 298 EUGUBINA KM 1+800	Via Eugubina	MAGAZZINO	F	45	531		Demaniale	PROVINCIA	€ 1.902,12	€ 1.778,60	-€ 123,52	Decurtazione rivalutazione ISTAT anni 2010-2013	Valutazione con rendita catastale	2010
Scheggia E Pascelupo	Pg	2200	BOCCADORO	LOCALITA' VALDORBIA piano: T	MAGAZZINO	F	7	503		Indisponibile	AGENZIA FORESTALE REGIONALE	€ 44.896,54	€ 41.320,00	-€ 3.576,54	Decurtazione rivalutazione ISTAT anni 2009-2013	Valutazione sommaria	2009
Scheggia E Pascelupo	Pg	2200	BOCCADORO	LOCALITA' VALDORBIA piano: T	MAGAZZINO	F	7	501		Indisponibile	AGENZIA FORESTALE REGIONALE	€ 28.906,91	€ 26.419,20	-€ 2.487,71	Decurtazione rivalutazione ISTAT anni 2009-2013	Valutazione sommaria	2007
Sellano	Pg	2194	CASA CANTONIERA il Soglio Km 9+700	Strada Statale 319 Sellanese piano T-1	ABITAZIONE	F	23	21		Demaniale	REGIONE	€ 32.534,08	€ 30.421,44	-€ 2.112,64	Decurtazione rivalutazione ISTAT anni 2010-2013	Valutazione con rendita catastale	2010
Sigillo	Pg	2131	MAGAZZINO DI FONTEMAGGIO Km 203+200	Via Flaminia piano T	MAGAZZINO	F	7	101		Demaniale	REGIONE	€ 751,91	€ 703,08	-€ 48,83	Decurtazione rivalutazione ISTAT anni 2010-2013	Valutazione con rendita catastale	2010
Sigillo	Pg	2130	MAGAZZINO DI SIGILLO	Via Matteotti Giacomo n. 165 piano T	MAGAZZINO	F	15	259		Demaniale	PROVINCIA	€ 22.130,02	€ 20.692,98	-€ 1.437,04	Decurtazione rivalutazione ISTAT anni 2010-2013	Valutazione con rendita catastale	2010
Sigillo	Pg	2132	MAGAZZINO DI SIGILLO Km 201+708	Via Flaminia piano T	MAGAZZINO	F	15	368	1(368)	Demaniale	PROVINCIA	€ 37.998,20	€ 35.530,74	-€ 2.467,46	Decurtazione rivalutazione ISTAT anni 2010-2013	Valutazione con rendita catastale	2010

Comune	Provincia	Codice immobile	Denominazione del fabbricato	Indirizzo	Tipologia prevalente	Catasto	Fg	Part.IIa	Sub	Classificazione bene	Ente gestore	Valore del bene anno 2014	Valore del bene anno 2015	Differenza tra 2015 e 2014	Note	Criterio di valutazione	Anno valutazione
Sigillo	Pg	2132	MAGAZZINO DI SIGILLO Km 201+708	Via Flaminia piano 1	MAGAZZINO	F	15	368	2(368)	Demaniale	PROVINCIA	€ 66.809,14	€ 62.470,80	-€ 4.338,34	Decurtazione rivalutazione ISTAT anni 2010-2013	Valutazione con rendita catastale	2010
Spello	Pg	1095	IL CASTELLACCIO - FECCIOLI 2 - F1 ABITAZIONE	Via Feccioli n. 14 piano T	STALLA	F	50	37	1(37)	Disponibile	REGIONE	€ 58.068,60	€ 57.436,80	-€ 631,80	Decurtazione rivalutazione ISTAT anni 2012-2013	Valutazione sommaria	2012
Spello	Pg	1095	IL CASTELLACCIO - FECCIOLI 2 - F1 ABITAZIONE	Via Feccioli piano T-1	ABITAZIONE	F	50	37	3(37)	Disponibile	REGIONE	€ 133.464,13	€ 132.012,00	-€ 1.452,13	Decurtazione rivalutazione ISTAT anni 2012-2013	Valutazione sommaria	2012
Spello	Pg	1096	IL CASTELLACCIO - FECCIOLI 2 - F2 RICOVERO ANIMALI	Via Feccioli piano T	STALLA	F	50	37	4(37)	Disponibile	REGIONE	€ 69.932,08	€ 69.171,20	-€ 760,88	Decurtazione rivalutazione ISTAT anni 2012-2013	Valutazione sommaria	2012
Spello	Pg	172	CA' FURLANO II - RIFUGIO	Voc. Cà Furlano piano T - S1	ALTRO	F	9	40		Indisponibile	REGIONE	€ 18.773,59	€ 17.157,95	-€ 1.615,64	Decurtazione rivalutazione ISTAT anni 2009-2013	Valutazione sommaria	2006
Spello	Pg	170	CA' FURLANO 1 - F1 RUDERE	Via Colpnerieri snc piano T-1	ABITAZIONE	F	5	111		Indisponibile	AGENZIA FORESTALE REGIONALE	€ 48.926,40	€ 44.715,82	-€ 4.210,58	Decurtazione rivalutazione ISTAT anni 2009-2013	Valutazione sommaria	2006
Spello	Pg	171	CA' FURLANO 1 - F2 STALLA	Via Colpnerieri snc piano T	STALLA	F	5	110		Indisponibile	AGENZIA FORESTALE REGIONALE	€ 44.752,06	€ 40.900,73	-€ 3.851,33	Decurtazione rivalutazione ISTAT anni 2009-2013	Valutazione sommaria	2006
Spello	Pg	1092	IL CASTELLACCIO - FECCIOLI 1 - F1 ABITAZIONE	Via Feccioli snc piano T-1	ABITAZIONE	F	50	12	4(12)	Indisponibile	REGIONE	€ 43.217,08	€ 40.410,72	-€ 2.806,36	Decurtazione rivalutazione ISTAT anni 2010-2013	Valutazione con rendita catastale	2010
Spello	Pg	1093	IL CASTELLACCIO - FECCIOLI 1 - F2 - CASA DI CURA	Via Feccioli snc piano T	MAGAZZINO	F	50	12	3(12)	Indisponibile	REGIONE	€ 15.101,45	€ 14.120,82	-€ 980,63	Decurtazione rivalutazione ISTAT anni 2010-2013	Valutazione con rendita catastale	2010
Spello	Pg	1093	IL CASTELLACCIO - FECCIOLI 1 - F2 - CASA DI CURA	Via Feccioli snc piano T	ALTRO	F	50	12	2(12)	Indisponibile	REGIONE	€ 541.952,89	€ 506.760,45	-€ 35.192,44	Decurtazione rivalutazione ISTAT anni 2010-2013	Valutazione con rendita catastale	2010
Spello	Pg	79	LA CACCETTA - RIFUGIO	Loc. Caccetta SNC piano T	MAGAZZINO	F	8	102		Indisponibile	AGENZIA FORESTALE REGIONALE	€ 5.149,04	€ 4.705,92	-€ 443,12	Decurtazione rivalutazione ISTAT anni 2009-2013	Valutazione sommaria	2007
Spello	Pg	77	MADONNA DI COPERNIERI - F1 ABITAZIONE	Via Colpnerieri	BENE COMUNE NON CENSIBILE	F	5	98	1(98)	Indisponibile	AGENZIA FORESTALE REGIONALE	€ 388.092,37	€ 354.693,39	-€ 33.398,98	Decurtazione rivalutazione ISTAT anni 2009-2013	Valutazione sommaria	2006
Spello	Pg	169	MONTICELLI DI SOPRA - RUDERE	Loc. Monticelli di Sopra SNC piano T	RUDERE	F	12	20		Indisponibile	AGENZIA FORESTALE REGIONALE	€ 76.208,10	€ 69.649,68	-€ 6.558,42	Decurtazione rivalutazione ISTAT anni 2009-2013	Valutazione sommaria	2007
Spello	Pg	159	MONTICELLI DI SOTTO - RUDERE	Loc. Monticelli di Sotto piano T-1	RUDERE	F	12	13		Indisponibile	AGENZIA FORESTALE REGIONALE	€ 203.734,43	€ 186.201,18	-€ 17.533,25	Decurtazione rivalutazione ISTAT anni 2009-2013	Valutazione sommaria	2007
Spello	Pg	230	SERMOLLA - STALLA	Loc. Sermolla snc piano T	STALLA	F	6	502		Indisponibile	REGIONE	€ 11.845,06	€ 10.825,68	-€ 1.019,38	Decurtazione rivalutazione ISTAT anni 2009-2013	Valutazione sommaria	2007
Spoletto	Pg	2062	CASA CANTONIERA DI CAMPELLO SS 3 FLAMINIA KM 135+500	VIA FLAMINIA VECCHIA 107, VIA POMPEO CAMPELLO	ABITAZIONE	F	16	6	6(6)	Demaniale	PROVINCIA	€ 40.189,24	€ 37.579,50	-€ 2.609,74	Decurtazione rivalutazione ISTAT anni 2010-2013	Valutazione con rendita catastale	2010
Spoletto	Pg	2062	CASA CANTONIERA DI CAMPELLO SS 3 FLAMINIA KM 135+500	VIA FLAMINIA VECCHIA 106, VIA POMPEO CAMPELLO PIANO T-1	ABITAZIONE	F	16	6	5(6)	Demaniale	PROVINCIA	€ 47.496,75	€ 44.412,48	-€ 3.084,27	Decurtazione rivalutazione ISTAT anni 2010-2013	Valutazione con rendita catastale	2010
Spoletto	Pg	2062	CASA CANTONIERA DI CAMPELLO SS 3 FLAMINIA KM 135+500	VIA FLAMINIA VECCHIA, VIA POMPEO CAMPELLO	AUTORIMESSA	F	16	6	7(6)	Demaniale	PROVINCIA	€ 2.261,11	€ 2.114,28	-€ 146,83	Decurtazione rivalutazione ISTAT anni 2010-2013	Valutazione con rendita catastale	2010
Spoletto	Pg	2062	CASA CANTONIERA DI CAMPELLO SS 3 FLAMINIA KM 135+500	VIA FLAMINIA VECCHIA, VIA POMPEO CAMPELLO PIANO T	AUTORIMESSA	F	16	6	8(6)	Demaniale	PROVINCIA	€ 2.261,11	€ 2.114,28	-€ 146,83	Decurtazione rivalutazione ISTAT anni 2010-2013	Valutazione con rendita catastale	2010
Spoletto	Pg	2145	Magazzino deposito idrico	Frazione San Brizio snc piano T	ALTRO	F	46	702		Demaniale	AGENZIA FORESTALE REGIONALE	€ 11.241,87	€ 10.795,68	-€ 446,19	Decurtazione rivalutazione ISTAT anni 2011-2013	Valutazione con rendita catastale	2011
Spoletto	Pg	2144	Magazzino di Forca di Cerro Km 7+825 - ex SS 395	Località Forca di Cerro piano T	MAGAZZINO	F	138	545		Demaniale	REGIONE	€ 2.713,87	€ 2.537,64	-€ 176,23	Decurtazione rivalutazione ISTAT anni 2010-2013	Valutazione con rendita catastale	2010
Spoletto	Pg	2146	CIRCOLO TENNIS SPOLETO	L'immobile è denominato CIRCOLO TENNIS SPOLETO	ALTRO	T	163	425		Disponibile	COMUNE	€ 418.095,27	€ 382.114,26	-€ 35.981,01	Decurtazione rivalutazione ISTAT anni 2009-2013	Valutazione sommaria	2007
Spoletto	Pg	2136	PALAZZO ANCAJANI	Piazza della Libertà piano T-1	ALTRO	F	304	1320	4(1320)	Disponibile	COMUNE	€ 836.190,54	€ 764.228,53	-€ 71.962,01	Decurtazione rivalutazione ISTAT anni 2009-2013	Valore di acquisizione	2007
Spoletto	Pg	2137	PORETA	Frazione Poreta n. 105 piano T-1-2-3	ALTRO	F	28	24	1(24)	Disponibile	COMUNE	€ 2.372.338,89	€ 2.168.176,96	-€ 204.161,93	Decurtazione rivalutazione ISTAT anni 2009-2013	Valutazione sommaria	2007
Spoletto	Pg	2143	Centro operativo Beni storici dell'Umbria	Frazione Santo Chiodo piano S1-T-1	LABORATORI	F	144	855		Indisponibile	REGIONE	€ 6.841.509,26	€ 6.767.071,47	-€ 74.437,79	Decurtazione rivalutazione ISTAT anni 2012-2013	Valutazione sommaria	2012
Todi	Pg	2166	CASELLO CROCEFISSO KM 68,726	VOCABOLO PONTE NAIA piano: T-1	ALTRO	F	100	27		Demaniale	UMBRIA TPL E MOBILITA' S.p.A.	€ 54.132,71	€ 49.474,08	-€ 4.658,63	Decurtazione rivalutazione ISTAT anni 2009-2013	Valutazione sommaria	2007

Comune	Provincia	Codice immobile	Denominazione del fabbricato	Indirizzo	Tipologia prevalente	Catasto	Fg	Part.IIa	Sub	Classificazione bene	Ente gestore	Valore del bene anno 2014	Valore del bene anno 2015	Differenza tra 2015 e 2014	Note	Criterio di valutazione	Anno valutazione
Todi	Pg	2159	CASELLO DI TODI 74+00	VOCABOLO CASELLO FERROVIARIO piano: T-1	ALTRO	F	157	22,23		Demaniale	UMBRIA TPL E MOBILITA' S.p.A.	€ 24.192,60	€ 22.110,60	-€ 2.082,00	Decurtazione rivalutazione ISTAT anni 2009-2013	Valutazione sommaria	2007
Todi	Pg	2152	CASELLO FERROVIARIO CROCIFISSO KM 61,348	VOCABOLO CASELLO FERROVIARIO piano: T-1;	ALTRO	F	28	44		Demaniale	UMBRIA TPL E MOBILITA' S.p.A.	€ 23.783,27	€ 21.736,50	-€ 2.046,77	Decurtazione rivalutazione ISTAT anni 2009-2013	Valutazione sommaria	2007
Todi	Pg	2154	CASELLO FERROVIARIO KM 63,450	VOCABOLO PIAN DI PORTO I piano: T-1;	ALTRO	F	43	49		Demaniale	UMBRIA TPL E MOBILITA' S.p.A.	€ 57.746,07	€ 52.776,48	-€ 4.969,59	Decurtazione rivalutazione ISTAT anni 2009-2013	Valutazione sommaria	2007
Todi	Pg	2150	CASELLO FERROVIARIO ROSCETO KM 75+622	VOCABOLO PONTE MATTONE piano: T-1;	ALTRO	F	158	61		Demaniale	UMBRIA TPL E MOBILITA' S.p.A.	€ 30.039,47	€ 27.454,30	-€ 2.585,17	Decurtazione rivalutazione ISTAT anni 2009-2013	Valutazione sommaria	2007
Todi	Pg	2148	CASELLO KM 67,183	VOCABOLO CASELLO FERROVIARIO piano: T-1	ALTRO	F	75	19		Demaniale	UMBRIA TPL E MOBILITA' S.p.A.	€ 63.898,09	€ 61.362,00	-€ 2.536,09	Decurtazione rivalutazione ISTAT anni 2011-2013	Valutazione con rendita catastale	2011
Todi	Pg	2149	CASELLO KM 77,319	VOCABOLO CASELLO FERROVIARIO piano: T-1	ALTRO	F	160	41		Demaniale	UMBRIA TPL E MOBILITA' S.p.A.	€ 53.364,87	€ 48.772,32	-€ 4.592,55	Decurtazione rivalutazione ISTAT anni 2009-2013	Valutazione sommaria	2007
Todi	Pg	2155	CASELLO MONTE VALIANO KM 70,088	VOCABOLO MONTEVALIANO piano: T-1	ALTRO	F	120	50		Demaniale	UMBRIA TPL E MOBILITA' S.p.A.	€ 24.492,96	€ 22.385,11	-€ 2.107,85	Decurtazione rivalutazione ISTAT anni 2009-2013	Valutazione sommaria	2007
Todi	Pg	2161	CASELLO PONTE RIO KM 65,835	Località Ponterio SNC piano T - 1	ALTRO	F	74	74		Demaniale	UMBRIA TPL E MOBILITA' S.p.A.	€ 25.759,33	€ 23.542,50	-€ 2.216,83	Decurtazione rivalutazione ISTAT anni 2009-2013	Valutazione sommaria	2007
Todi	Pg	2158	CASELLO TODI KM 72,979	VOCABOLO CAPPUCINI piano: T-1	ALTRO	F	141	55		Demaniale	UMBRIA TPL E MOBILITA' S.p.A.	€ 23.889,42	€ 21.833,51	-€ 2.055,91	Decurtazione rivalutazione ISTAT anni 2009-2013	Valutazione sommaria	2007
Todi	Pg	2160	CASELLO TODI KM 74,800	VOCABOLO TRAPPOLA ALTA piano: T-1	ALTRO	F	157	43		Demaniale	UMBRIA TPL E MOBILITA' S.p.A.	€ 26.493,30	€ 24.213,30	-€ 2.280,00	Decurtazione rivalutazione ISTAT anni 2009-2013	Valutazione sommaria	2007
Todi	Pg	2168	CC di Apparita di Quadro Km 26+600	Vocabolo Quadro n. 6 - SS 79 Bis Orvietana piano T	ABITAZIONE	F	84	7	2(7)	Demaniale	REGIONE	€ 48.046,53	€ 44.926,56	-€ 3.119,97	Decurtazione rivalutazione ISTAT anni 2010-2013	Valutazione con rendita catastale	2010
Todi	Pg	2168	CC di Apparita di Quadro Km 26+600	Vocabolo Quadro n. 6 - SS 79 Bis Orvietana piano T-1	ABITAZIONE	F	84	7	3(7)	Demaniale	REGIONE	€ 44.017,50	€ 41.159,16	-€ 2.858,34	Decurtazione rivalutazione ISTAT anni 2010-2013	Valutazione con rendita catastale	2010
Todi	Pg	2169	CC di Pontecuti Km 36+150	Frazione Pontecuti N. 10 - SS 79 Bis Orvietana piano T	ABITAZIONE	F	93	113	2(113)	Demaniale	PROVINCIA	€ 56.370,04	€ 52.709,58	-€ 3.660,46	Decurtazione rivalutazione ISTAT anni 2010-2013	Valutazione con rendita catastale	2010
Todi	Pg	2169	CC di Pontecuti Km 36+150	Frazione Pontecuti N. 10 - SS 79 Bis Orvietana piano T-1	ABITAZIONE	F	93	113	3(113)	Demaniale	PROVINCIA	€ 61.067,44	€ 57.101,94	-€ 3.965,50	Decurtazione rivalutazione ISTAT anni 2010-2013	Valutazione con rendita catastale	2010
Todi	Pg	2040	MAGAZZINO DI PONTE RIO SS 79 BIS KM 45+450	Vocabolo Fornace piano T	MAGAZZINO	F	60	1207		Demaniale	PROVINCIA	€ 11.448,38	€ 10.704,96	-€ 743,42	Decurtazione rivalutazione ISTAT anni 2010-2013	Valutazione con rendita catastale	2010
Todi	Pg	2167	Magazzino svincolo E 45 Km 13+750 - ex SS 397	Vocabolo Castello piano T	MAGAZZINO	F	28	640		Demaniale	REGIONE	€ 1.893,24	€ 1.770,30	-€ 122,94	Decurtazione rivalutazione ISTAT anni 2010-2013	Valutazione con rendita catastale	2010
Todi	Pg	2153	PIAN DEI MORI ALTO KM 62,345	Voc. Pin dei Mori SNC piano T-1	ALTRO	F	29	80		Demaniale	UMBRIA TPL E MOBILITA' S.p.A.	€ 38.222,61	€ 34.933,20	-€ 3.289,41	Decurtazione rivalutazione ISTAT anni 2009-2013	Valutazione sommaria	2007
Todi	Pg	2147	PIAN DI PORTO KM 64,871	Località Pian di Porto SNC piano T - 1	ALTRO	F	60	66		Demaniale	UMBRIA TPL E MOBILITA' S.p.A.	€ 53.861,70	€ 49.226,40	-€ 4.635,30	Decurtazione rivalutazione ISTAT anni 2009-2013	Valutazione sommaria	2007
Todi	Pg	2151	STAZIONE DI ROSCETO KM 75,846	VOCABOLO PONTE MATTONE piano: T	ALTRO	F	158	63	2(63)	Demaniale	UMBRIA TPL E MOBILITA' S.p.A.	€ 11.816,96	€ 10.800,00	-€ 1.016,96	Decurtazione rivalutazione ISTAT anni 2009-2013	Valutazione sommaria	2008
Todi	Pg	2151	STAZIONE DI ROSCETO KM 75,846	VOCABOLO PONTE MATTONE piano: S1-T-1	ABITAZIONE	F	158	63	3(63)	Demaniale	UMBRIA TPL E MOBILITA' S.p.A.	€ 36.270,41	€ 33.149,00	-€ 3.121,41	Decurtazione rivalutazione ISTAT anni 2009-2013	Valutazione sommaria	2008
Todi	Pg	2165	STAZIONE PONTE NAIA KM 68,901	Voc. Ponte Naia SNC piano S1-T - 1	ALTRO	F	100	1105,11 07,29,30		Demaniale	UMBRIA TPL E MOBILITA' S.p.A.	€ 137.559,06	€ 125.720,82	-€ 11.838,24	Decurtazione rivalutazione ISTAT anni 2009-2013	Valutazione sommaria	2007
Todi	Pg	2162	STAZIONE PONTE RIO KM 66+118 - EX DORMITORIO F3	Località Ponterio piano 1	ABITAZIONE	F	74	76	1(76)	Demaniale	UMBRIA TPL E MOBILITA' S.p.A.	€ 36.698,23	€ 33.540,00	-€ 3.158,23	Decurtazione rivalutazione ISTAT anni 2009-2013	Valutazione sommaria	2007
Todi	Pg	2162	STAZIONE PONTE RIO KM 66+118 - EX DORMITORIO F3	Località Ponterio piano T	MAGAZZINO	F	74	76	2(76)	Demaniale	UMBRIA TPL E MOBILITA' S.p.A.	€ 18.758,44	€ 17.144,10	-€ 1.614,34	Decurtazione rivalutazione ISTAT anni 2009-2013	Valutazione sommaria	2007

Comune	Provincia	Codice immobile	Denominazione del fabbricato	Indirizzo	Tipologia prevalente	Catasto	Fg	Part.IIa	Sub	Classificazione bene	Ente gestore	Valore del bene anno 2014	Valore del bene anno 2015	Differenza tra 2015 e 2014	Note	Criterio di valutazione	Anno valutazione
Todi	Pg	2163	STAZIONE PONTE RIO KM 66+118 - F1	Località Ponterio piano S1-T-1	ABITAZIONE	F	74	86	4(86)	Demaniale	UMBRIA TPL E MOBILITA' S.p.A.	€ 55.343,75	€ 50.580,90	-€ 4.762,85	Decurtazione rivalutazione ISTAT anni 2009-2013	Valutazione sommaria	2007
Todi	Pg	2163	STAZIONE PONTE RIO KM 66+118 - F1	Località Ponterio piano T	ALTRO	F	74	664,667,86	1(664), 1(667), 2(86)	Demaniale	UMBRIA TPL E MOBILITA' S.p.A.	€ 46.081,68	€ 42.115,92	-€ 3.965,76	Decurtazione rivalutazione ISTAT anni 2009-2013	Valutazione sommaria	2007
Todi	Pg	2163	STAZIONE PONTE RIO KM 66+118 - F1	Località Ponterio piano T	NEGOZIO	F	74	86	3(86)	Demaniale	UMBRIA TPL E MOBILITA' S.p.A.	€ 50.812,93	€ 46.440,00	-€ 4.372,93	Decurtazione rivalutazione ISTAT anni 2009-2013	Valutazione sommaria	2007
Todi	Pg	2164	STAZIONE PONTE RIO KM 66+118 - MAGAZZINO F2	Località Ponterio piano T	MAGAZZINO	F	74	84	1(84)	Demaniale	UMBRIA TPL E MOBILITA' S.p.A.	€ 19.760,58	€ 18.060,00	-€ 1.700,58	Decurtazione rivalutazione ISTAT anni 2009-2013	Valutazione sommaria	2007
Todi	Pg	2173	Ex Essiccatoio Zona Industriale di Pantalla	Frazione Pantalla Via Case Basse snc piano T	RUDERE	F	2	832		Disponibile	REGIONE	€ 23.429,92	€ 22.500,00	-€ 929,92	Decurtazione rivalutazione ISTAT anni 2011-2013	Valutazione sommaria	2011
Todi	Pg	1448	PARCO TECNOLOGICO AGROALIMENTARE DELL'UMBRIA - F1 UFFICI - LAB	Fraz. Pantalla piano T - 1	LABORATORI	F	5	441		Indisponibile	REGIONE	€ 3.681.811,72	€ 3.364.957,42	-€ 316.854,30	Decurtazione rivalutazione ISTAT anni 2009-2013	Valutazione sommaria	2005
Trevi	Pg	2331	BACINO RACCOLTA ACQUE	l'immobile è denominato BACINO RACCOLTA ACQUE TREVÌ	SERBATOIO	T	42	174		Demaniale	AGENZIA FORESTALE REGIONALE	€ 139.068,36	€ 127.100,23	-€ 11.968,13	Decurtazione rivalutazione ISTAT anni 2009-2013	Valutazione con rendita catastale	2007
Trevi	Pg	2129	VOCABOLO CASINO	Via Clitunno snc piano T	ALTRO	F	41	1258	2(1258)	Demaniale	AGENZIA FORESTALE REGIONALE	€ 113.100,93	€ 108.612,00	-€ 4.488,93	Decurtazione rivalutazione ISTAT anni 2011-2013	Valutazione con rendita catastale	2011
Trevi	Pg	2129	VOCABOLO CASINO	Via Clitunno snc piano T	OPIFICIO	F	41	1258	3(1258)	Demaniale	AGENZIA FORESTALE REGIONALE	€ 11.546,27	€ 11.088,00	-€ 458,27	Decurtazione rivalutazione ISTAT anni 2011-2013	Valutazione con rendita catastale	2011
Tuoro Sul Trasimeno	Pg	2133	IMMOBILE IMPIANTO IRRIGAZIONE	Loc. La Mariotella piano 1S-T	ALTRO	F	17	1533		Demaniale	AGENZIA FORESTALE REGIONALE	€ 9.705,60	€ 9.600,00	-€ 105,60	Decurtazione rivalutazione ISTAT anni 2012-2013	Valutazione con rendita catastale	2012
Tuoro Sul Trasimeno	Pg	2134	IMMOBILE IMPIANTO IRRIGAZIONE	Loc. Punta Navaccia piano T-1	ALTRO	F	26	1573		Demaniale	AGENZIA FORESTALE REGIONALE	€ 160.546,80	€ 158.800,00	-€ 1.746,80	Decurtazione rivalutazione ISTAT anni 2012-2013	Valutazione con rendita catastale	2012
Tuoro Sul Trasimeno	Pg	2135	IMMOBILE IMPIANTO IRRIGAZIONE	Loc. Ca di Giano piano T-1	ALTRO	F	7	654		Demaniale	PROVINCIA	€ 340.974,91	€ 337.265,00	-€ 3.709,91	Decurtazione rivalutazione ISTAT anni 2012-2013	Valutazione con rendita catastale	2012
Tuoro Sul Trasimeno	Pg	443	ISOLA MAGGIORE - MAGAZZINO	Via Guglielmi n. 8 piano T	MAGAZZINO	F	29	36	2(36)	Demaniale	PROVINCIA	€ 3.460,01	€ 3.162,24	-€ 297,77	Decurtazione rivalutazione ISTAT anni 2009-2013	Valutazione sommaria	2006
Tuoro Sul Trasimeno	Pg	2333	PORTO LACUALE ISOLA MAGGIORE	ISOLA MAGGIORE	ALTRO	T	29	163		Demaniale	PROVINCIA	€ 138.400,58	€ 126.489,92	-€ 11.910,66	Decurtazione rivalutazione ISTAT anni 2009-2013	Valutazione con rendita catastale	2007
Tuoro Sul Trasimeno	Pg	2332	PORTO LACUALE NAVACCIA	Loc. Navaccia	ALTRO	T	25	102		Demaniale	PROVINCIA	€ 138.400,58	€ 126.489,92	-€ 11.910,66	Decurtazione rivalutazione ISTAT anni 2009-2013	Valutazione con rendita catastale	2007
Umbertide	Pg	2176	BADIA SAN CASSIANO KM 8,345	Località San Cassiano SNC piano: T-1	ABITAZIONE	F	9	16	1(16), 2(16), 3(16), 4(16)	Demaniale	UMBRIA TPL E MOBILITA' S.p.A.	€ 39.001,74	€ 35.645,28	-€ 3.356,46	Decurtazione rivalutazione ISTAT anni 2009-2013	Valutazione sommaria	2007
Umbertide	Pg	2183	CASELLO LOC. BUZZACCHERO KM 0,940	Via Buzzacchero SNC piano T-1	ALTRO	F	74	116		Demaniale	UMBRIA TPL E MOBILITA' S.p.A.	€ 52.316,99	€ 47.814,62	-€ 4.502,37	Decurtazione rivalutazione ISTAT anni 2009-2013	Valutazione sommaria	2007
Umbertide	Pg	2190	CASELLO MONTECORONA KM 2,590	Località Montecorona n. 580 piano S1-T-1	ALTRO	F	85	56,903		Demaniale	UMBRIA TPL E MOBILITA' S.p.A.	€ 75.191,84	€ 68.720,88	-€ 6.470,96	Decurtazione rivalutazione ISTAT anni 2009-2013	Valutazione sommaria	2007
Umbertide	Pg	2191	CASELLO MONTECORONA KM 4,374	Località Montecorona n. SNC piano T-1	ALTRO	F	103	11,902		Demaniale	UMBRIA TPL E MOBILITA' S.p.A.	€ 40.509,19	€ 37.023,00	-€ 3.486,19	Decurtazione rivalutazione ISTAT anni 2009-2013	Valutazione sommaria	2007
Umbertide	Pg	2189	LOC. MONTECORONA	Località Montecorona n. 580 piano S1-T-1	ALTRO	F	85	182,90,96		Demaniale	UMBRIA TPL E MOBILITA' S.p.A.	€ 84.049,66	€ 76.816,40	-€ 7.233,26	Decurtazione rivalutazione ISTAT anni 2009-2013	Valutazione sommaria	2007
Umbertide	Pg	2177	LOC. MONTECORONA KM 5,228	Località Montecorona n. SNC piano T-1	ALTRO	F	124	1		Demaniale	UMBRIA TPL E MOBILITA' S.p.A.	€ 67.231,15	€ 61.445,28	-€ 5.785,87	Decurtazione rivalutazione ISTAT anni 2009-2013	Valutazione sommaria	2007
Umbertide	Pg	2184	MAGAZZINO VIA BUZZACCHERO	Via Buzzacchero SNC piano T	MAGAZZINO	F	84	81		Demaniale	UMBRIA TPL E MOBILITA' S.p.A.	€ 1.225,16	€ 1.119,72	-€ 105,44	Decurtazione rivalutazione ISTAT anni 2009-2013	Valutazione sommaria	2007
Umbertide	Pg	2178	MONTECASTELLI KM 5,358	Frazione Montecastelli SNC piano T - 1	ALTRO	F	13	163,164, 165,166, 267		Demaniale	UMBRIA TPL E MOBILITA' S.p.A.	€ 92.479,53	€ 84.520,80	-€ 7.958,73	Decurtazione rivalutazione ISTAT anni 2009-2013	Valutazione sommaria	2007

Comune	Provincia	Codice immobile	Denominazione del fabbricato	Indirizzo	Tipologia prevalente	Catasto	Fg	Part.IIa	Sub	Classificazione bene	Ente gestore	Valore del bene anno 2014	Valore del bene anno 2015	Differenza tra 2015 e 2014	Note	Criterio di valutazione	Anno valutazione
Umbertide	Pg	2175	MONTECASTELLI KM 6,787	Frazione Montecastelli SNC piano T - 1	ALTRO	F	12	2	1(2), 2(2)	Demaniale	UMBRIA TPL E MOBILITA' S.p.A.	€ 57.427,08	€ 52.484,94	-€ 4.942,14	Decurtazione rivalutazione ISTAT anni 2009-2013	Valutazione sommaria	2007
Umbertide	Pg	2181	NICCONE KM 3,688	Località Niccone SNC piano T - 1	MAGAZZINO	F	28	178		Demaniale	UMBRIA TPL E MOBILITA' S.p.A.	€ 988,03	€ 903,00	-€ 85,03	Decurtazione rivalutazione ISTAT anni 2009-2013	Valutazione sommaria	2007
Umbertide	Pg	2180	NICCONE KM 3,688 F1	Località Niccone SNC piano T - 1	ALTRO	F	28	173,903		Demaniale	UMBRIA TPL E MOBILITA' S.p.A.	€ 83.158,18	€ 76.001,64	-€ 7.156,54	Decurtazione rivalutazione ISTAT anni 2009-2013	Valutazione sommaria	2007
Umbertide	Pg	2192	PIERANTONIO KM 6,948	Località ' Pierantonio SNC piano T-1	ALTRO	F	151	79,905		Demaniale	UMBRIA TPL E MOBILITA' S.p.A.	€ 60.820,25	€ 55.586,10	-€ 5.234,15	Decurtazione rivalutazione ISTAT anni 2009-2013	Valutazione sommaria	2007
Umbertide	Pg	2006	PIERANTONIO KM 7,135	Località ' Pierantonio SNC piano S1-T-1	ALTRO	F	152	129,221, 229		Demaniale	UMBRIA TPL E MOBILITA' S.p.A.	€ 92.392,58	€ 84.441,34	-€ 7.951,24	Decurtazione rivalutazione ISTAT anni 2009-2013	Valutazione sommaria	2007
Umbertide	Pg	2187	STAZIONE DI UMBERTIDE	Piazza Antonio Gramsci n.25 piano T-1	ABITAZIONE	F	59	297	2(297)	Demaniale	UMBRIA TPL E MOBILITA' S.p.A.	€ 114.645,26	€ 104.778,96	-€ 9.866,30	Decurtazione rivalutazione ISTAT anni 2009-2013	Valutazione sommaria	2007
Umbertide	Pg	2185	STAZIONE DI UMBERTIDE - STAZIONE	Piazza Antonio Gramsci n.25 piano T-1-2-3	STAZIONE	F	59,73	290,293, 294,297, 300,312, 7,3128,3 79,381,3 82,384,	1(290), 1(297)	Demaniale	UMBRIA TPL E MOBILITA' S.p.A.	€ 2.304.338,77	€ 2.212.880,42	-€ 91.458,35	Decurtazione rivalutazione ISTAT anni 2011-2013	Valutazione sommaria	2011
Umbertide	Pg	2185	STAZIONE DI UMBERTIDE - STAZIONE	Piazza Antonio Gramsci n.25 piano T-1	ABITAZIONE	F	59	290	2(290)	Demaniale	UMBRIA TPL E MOBILITA' S.p.A.	€ 104.335,88	€ 95.356,80	-€ 8.979,08	Decurtazione rivalutazione ISTAT anni 2009-2013	Valutazione sommaria	2007
Umbertide	Pg	2188	STAZIONE DI UMBERTIDE-Bar	Via Giuseppe Garibaldi n. 24 piano S1-T	NEGOZI	F	59	291		Demaniale	UMBRIA TPL E MOBILITA' S.p.A.	€ 182.113,53	€ 166.440,96	-€ 15.672,57	Decurtazione rivalutazione ISTAT anni 2009-2013	Valutazione sommaria	2007
Umbertide	Pg	2182	VOC. BAGNO KM 2,025	Località Romeggio SNC piano T - 1	ALTRO	F	57	46,47	1(46), 2(46)	Demaniale	UMBRIA TPL E MOBILITA' S.p.A.	€ 60.879,53	€ 55.640,28	-€ 5.239,25	Decurtazione rivalutazione ISTAT anni 2009-2013	Valutazione sommaria	2007
Umbertide	Pg	2174	VOC. RANCI DEL NESTORE KM 9,855	Viale Ranchi SNC piano T - 1	ALTRO	F	2	129,173, 174		Demaniale	UMBRIA TPL E MOBILITA' S.p.A.	€ 55.284,46	€ 50.526,72	-€ 4.757,74	Decurtazione rivalutazione ISTAT anni 2009-2013	Valutazione sommaria	2007
Acquasparta	Tr	1509	CASELLO FERROVIARIO KM 84+692 e KM 86+28	VIA TIBERINA piano: T-1	ALTRO	F	13,32,4	72,185,5	1(72), 1(185), 1(5)	Demaniale	UMBRIA TPL E MOBILITA' S.p.A.	€ 112.338,91	€ 102.671,10	-€ 9.667,81	Decurtazione rivalutazione ISTAT anni 2009-2013	Valutazione sommaria	2007
Acquasparta	Tr	1520	CASELLO FERROVIARIO KM 87+613 - F1	VIA GUGLIELMO MARCONI piano: T-1	ALTRO	F	42	132	1(132)	Demaniale	UMBRIA TPL E MOBILITA' S.p.A.	€ 54.025,43	€ 49.376,04	-€ 4.649,39	Decurtazione rivalutazione ISTAT anni 2009-2013	Valutazione sommaria	2007
Acquasparta	Tr	1522	CASELLO FERROVIARIO KM 88+955 - F1	LOCALITA' ACQUASPARTA CAMPAGNA n. 212 piano: T-1;	ABITAZIONE	F	50	48		Demaniale	UMBRIA TPL E MOBILITA' S.p.A.	€ 36.813,97	€ 33.645,78	-€ 3.168,19	Decurtazione rivalutazione ISTAT anni 2009-2013	Valutazione sommaria	2007
Acquasparta	Tr	2081	FCU - VIA MARCONI km 87,613	VIA GUGLIELMO MARCONI SNC piano: T	ALTRO	F	41	880		Demaniale	UMBRIA TPL E MOBILITA' S.p.A.	€ 9.794,30	€ 9.158,29	-€ 636,01	Decurtazione rivalutazione ISTAT anni 2010-2013	Valutazione con rendita catastale	2010
Acquasparta	Tr	2118	STAZIONE FERROVIARIA VIA MARCONI KM 87+005	VIA GUGLIELMO MARCONI SNC piano: T;	MAGAZZINO	F	41	881		Demaniale	UMBRIA TPL E MOBILITA' S.p.A.	€ 16.756,97	€ 15.314,88	-€ 1.442,09	Decurtazione rivalutazione ISTAT anni 2009-2013	Valutazione sommaria	2007
Acquasparta	Tr	2118	STAZIONE FERROVIARIA VIA MARCONI KM 87+005	VIA GUGLIELMO MARCONI SNC piano: S1-T-1	ABITAZIONE	F	41	467	3(467)	Demaniale	UMBRIA TPL E MOBILITA' S.p.A.	€ 83.409,42	€ 76.231,26	-€ 7.178,16	Decurtazione rivalutazione ISTAT anni 2009-2013	Valutazione sommaria	2007
Acquasparta	Tr	2118	STAZIONE FERROVIARIA VIA MARCONI KM 87+005	VIA GUGLIELMO MARCONI SNC piano: T	UFFICI	F	41	467	2(467)	Demaniale	UMBRIA TPL E MOBILITA' S.p.A.	€ 28.991,50	€ 27.108,90	-€ 1.882,60	Decurtazione rivalutazione ISTAT anni 2010-2013	Valutazione sommaria	2010
Acquasparta	Tr	2118	STAZIONE FERROVIARIA VIA MARCONI KM 87+005	VIA GUGLIELMO MARCONI SNC piano: T-1	STAZIONE	F	41	133,141, 466,467, 807,879	2(133), 2(141), 2(466), 4(467), 1(807)	Demaniale	UMBRIA TPL E MOBILITA' S.p.A.	€ 139.578,63	€ 130.514,90	-€ 9.063,73	Decurtazione rivalutazione ISTAT anni 2010-2013	Valutazione sommaria	2010
Acquasparta	Tr	2118	STAZIONE FERROVIARIA VIA MARCONI KM 87+005	VIA GUGLIELMO MARCONI SNC piano: T-1	ABITAZIONE	F	41	208	2(208)	Demaniale	UMBRIA TPL E MOBILITA' S.p.A.	€ 37.051,09	€ 33.862,50	-€ 3.188,59	Decurtazione rivalutazione ISTAT anni 2009-2013	Valutazione sommaria	2007
Acquasparta	Tr	2118	STAZIONE FERROVIARIA VIA MARCONI KM 87+005	VIA GUGLIELMO MARCONI SNC piano: T	MAGAZZINO	F	41	465	2(465)	Demaniale	UMBRIA TPL E MOBILITA' S.p.A.	€ 9.979,09	€ 9.120,30	-€ 858,79	Decurtazione rivalutazione ISTAT anni 2009-2013	Valutazione sommaria	2007

Comune	Provincia	Codice immobile	Denominazione del fabbricato	Indirizzo	Tipologia prevalente	Catasto	Fg	Part.IIa	Sub	Classificazione bene	Ente gestore	Valore del bene anno 2014	Valore del bene anno 2015	Differenza tra 2015 e 2014	Note	Criterio di valutazione	Anno valutazione
Acquasparta	Tr	2119	Loc.tà. Fonti dell'Amerino Piano S1	VIA SAN FRANCESCO piano: S1	OPIFICIO	F	41	1	1(1)	Indisponibile	REGIONE	€ 20.877,52	€ 19.521,81	-€ 1.355,71	Decurtazione rivalutazione ISTAT anni 2010-2013	Valutazione con rendita catastale	2010
Acquasparta	Tr	2120	Loc.tà. Furapane	LOCALITA' ACQUASPARTA CAMPAGNA piano: T	ALTRO	F	50	40	3(40)	Indisponibile	REGIONE	€ 72.376,35	€ 67.676,49	-€ 4.699,86	Decurtazione rivalutazione ISTAT anni 2010-2013	Valutazione con rendita catastale	2010
Allerona	Tr	122	ACQUAVIVA - MINIAPPARTAMENTI	Vocabolo Acquaviva P.T	BENE COMUNE NON CENSIBILE	F	3	250	1(250)	Indisponibile	AGENZIA FORESTALE REGIONALE	€ 342.218,58	€ 312.767,47	-€ 29.451,11	Decurtazione rivalutazione ISTAT anni 2009-2013	Valutazione sommaria	2005
Allerona	Tr	943	POD. CASA NOVA - F1 MINIAPPARTAMENTI	STRADA PROVINCIALE 50 SNC piano: T	ALTRO	F	10	281	1(281)	Indisponibile	AGENZIA FORESTALE REGIONALE	€ 548.539,19	€ 501.332,27	-€ 47.206,92	Decurtazione rivalutazione ISTAT anni 2009-2013	Valutazione sommaria	2006
Allerona	Tr	2123	VILLALBA Punto Ristoro	STRADA PROVINCIALE 50 n. KM7 piano: T;	ALTRO	F	10	298		Indisponibile	AGENZIA FORESTALE REGIONALE	€ 52.060,54	€ 49.994,28	-€ 2.066,26	Decurtazione rivalutazione ISTAT anni 2011-2013	Valutazione con rendita catastale	2011
Allerona	Tr	2123	VILLALBA Punto Ristoro	STRADA PROVINCIALE 50 SNC piano: T	ALTRO	F	10	296		Indisponibile	AGENZIA FORESTALE REGIONALE	€ 48.895,07	€ 45.000,00	-€ 3.895,07	Decurtazione rivalutazione ISTAT anni 2009-2013	Valutazione sommaria	2009
Amelia	Tr	2044	MAGAZZINO DI PALOMBARA SS 205 AMERINA KM 8+630	STRADA AMERINA, STRADA DI SANTA MARIA piano: T	MAGAZZINO	F	72	594		Demaniale	PROVINCIA	€ 3.619,39	€ 3.384,36	-€ 235,03	Decurtazione rivalutazione ISTAT anni 2010-2013	Valutazione con rendita catastale	2010
Amelia	Tr	259	VIVAIO RIO GRANDE - F2 MAGAZZINO - RIMESSA ATTREZZI	STRADA DI MACCHIE piano: T	MAGAZZINO	F	68	117	1(117)	Indisponibile	AGENZIA FORESTALE REGIONALE	€ 76.689,15	€ 70.089,34	-€ 6.599,81	Decurtazione rivalutazione ISTAT anni 2009-2013	Valutazione sommaria	2006
Arrone	Tr	816	VIVAIO - F1 UFFICI	FRAZIONE CASTEL DI LAGO SNC piano: T	ALTRO	F	7	739		Indisponibile	AGENZIA FORESTALE REGIONALE	€ 335.900,37	€ 306.993,01	-€ 28.907,36	Decurtazione rivalutazione ISTAT anni 2009-2013	Valutazione sommaria	2005
Baschi	Tr	2046	MAGAZZINO DI SANTA MARIA DI BASCHI SS 205 AMERINA KM 41+480	LOC. S. M. DI BASCHI, STRADA STATALE 205 piano: T	MAGAZZINO	F	67	223		Demaniale	PROVINCIA	€ 3.619,39	€ 3.384,36	-€ 235,03	Decurtazione rivalutazione ISTAT anni 2010-2013	Valutazione con rendita catastale	2010
Castel Giorgio	Tr	2041	MAGAZZINO DI CASTEL GIORGIO SS 74 MAREMMANA KM 82+080	VIA MAREMMANA piano: T	MAGAZZINO	F	26	95		Demaniale	PROVINCIA	€ 3.256,91	€ 3.045,42	-€ 211,49	Decurtazione rivalutazione ISTAT anni 2010-2013	Valutazione con rendita catastale	2010
Ferentillo	Tr	2037	MAGAZZINO DI PRECETTO	CASE SPARSE PRECETTO, STRADA STATALE S. S. VALNERINA piano: T	MAGAZZINO	F	35	541		Demaniale	PROVINCIA	€ 2.261,11	€ 2.114,28	-€ 146,83	Decurtazione rivalutazione ISTAT anni 2010-2013	Valutazione con rendita catastale	2010
Ficulle	Tr	2121	CC di San Cristoforo Km 54+640	VIA SAN CRISTOFORO, STRADA STATALE 71 piano: T	AUTORIMESSA	F	11	371	3(371)	Demaniale	PROVINCIA	€ 2.087,28	€ 1.951,74	-€ 135,54	Decurtazione rivalutazione ISTAT anni 2010-2013	Valutazione con rendita catastale	2010
Ficulle	Tr	2121	CC di San Cristoforo Km 54+640	VIA SAN CRISTOFORO, STRADA STATALE 71 piano: T	STALLA	F	11	371	4(371)	Demaniale	PROVINCIA	€ 4.175,91	€ 3.904,74	-€ 271,17	Decurtazione rivalutazione ISTAT anni 2010-2013	Valutazione con rendita catastale	2010
Ficulle	Tr	2121	CC di San Cristoforo Km 54+640	VIA SAN CRISTOFORO, STRADA STATALE 71 piano: T	ABITAZIONE	F	11	371	5(371)	Demaniale	PROVINCIA	€ 54.282,76	€ 50.757,84	-€ 3.524,92	Decurtazione rivalutazione ISTAT anni 2010-2013	Valutazione con rendita catastale	2010
Ficulle	Tr	2121	CC di San Cristoforo Km 54+640	VIA SAN CRISTOFORO, STRADA STATALE 71 piano: T-1	ABITAZIONE	F	11	371	6(371)	Demaniale	PROVINCIA	€ 54.282,76	€ 50.757,84	-€ 3.524,92	Decurtazione rivalutazione ISTAT anni 2010-2013	Valutazione con rendita catastale	2010
Ficulle	Tr	2121	CC di San Cristoforo Km 54+640	VIA SAN CRISTOFORO, STRADA STATALE 71 piano: T	AUTORIMESSA	F	11	371	2(371)	Demaniale	PROVINCIA	€ 2.087,28	€ 1.951,74	-€ 135,54	Decurtazione rivalutazione ISTAT anni 2010-2013	Valutazione con rendita catastale	2010
Ficulle	Tr	2045	MAGAZZINO DI PISCINO SS 71 CASENTINESE KM 52 + 335	VIA PISCINO, STRADA STATALE 71 piano: T	MAGAZZINO	F	22	228		Demaniale	PROVINCIA	€ 14.788,83	€ 13.828,50	-€ 960,33	Decurtazione rivalutazione ISTAT anni 2010-2013	Valutazione con rendita catastale	2010
Ficulle	Tr	430	POD. PIAN DI MEANA - F1 ABITAZIONE RUDERE	STRADA CIPOLLA piano: T-1	RUDERE	F	42	58		Indisponibile	AGENZIA FORESTALE REGIONALE	€ 70.939,25	€ 64.834,27	-€ 6.104,98	Decurtazione rivalutazione ISTAT anni 2009-2013	Valutazione sommaria	2006
Montecastrilli	Tr	1737	CASELLO FERROVIARIO KM. 91+649	VIA TIBERINA piano: T-1	ABITAZIONE	F	77,78	57,43	1(57), 1(43)	Demaniale	AGENZIA FORESTALE REGIONALE UMBRIA TPL E MOBILITA' S.p.A.	€ 81.528,78	€ 74.512,46	-€ 7.016,32	Decurtazione rivalutazione ISTAT anni 2009-2013	Valutazione sommaria	2007
Montecastrilli	Tr	1735	STAZIONE DI MONTECASTRILLI KM 90+574	VIALE DELLA STAZIONE piano: T-1	STAZIONE	F	53	39		Demaniale	AGENZIA FORESTALE REGIONALE UMBRIA TPL E MOBILITA' S.p.A.	€ 162.804,62	€ 148.793,76	-€ 14.010,86	Decurtazione rivalutazione ISTAT anni 2009-2013	Valutazione sommaria	2007
Montecastrilli	Tr	1736	STAZIONE ELETTRICA DI MONTECASTRILLI KM 90+574	LOCALITA' STAZIONE n. 212 piano: T	CENTRALE ELETTRICA	F	53	110		Demaniale	AGENZIA FORESTALE REGIONALE UMBRIA TPL E MOBILITA' S.p.A.	€ 88.075,74	€ 80.496,00	-€ 7.579,74	Decurtazione rivalutazione ISTAT anni 2009-2013	Valutazione sommaria	2007
Monteleone D'Orvieto	Tr	2124	CC DI MONTELEONE KM 69+000	VIA SAN ROCCO piano: T	ABITAZIONE	F	8	123,361	2(123)	Demaniale	PROVINCIA	€ 38.275,79	€ 35.790,30	-€ 2.485,49	Decurtazione rivalutazione ISTAT anni 2010-2013	Valutazione con rendita catastale	2010

Comune	Provincia	Codice immobile	Denominazione del fabbricato	Indirizzo	Tipologia prevalente	Catasto	Fg	Part.IIa	Sub	Classificazione bene	Ente gestore	Valore del bene anno 2014	Valore del bene anno 2015	Differenza tra 2015 e 2014	Note	Criterio di valutazione	Anno valutazione
Monteleone D'Orvieto	Tr	2124	CC DI MONTELEONE KM 69+000	VIA SAN ROCCO piano: T	AUTORIMESSA	F	8	123	5(123)	Demaniale	PROVINCIA	€ 4.022,29	€ 3.761,10	-€ 261,19	Decurtazione rivalutazione ISTAT anni 2010-2013	Valutazione con rendita catastale	2010
Monteleone D'Orvieto	Tr	2124	CC DI MONTELEONE KM 69+000	VIA SAN ROCCO piano: T	AUTORIMESSA	F	8	123	4(123)	Demaniale	PROVINCIA	€ 4.022,29	€ 3.761,10	-€ 261,19	Decurtazione rivalutazione ISTAT anni 2010-2013	Valutazione con rendita catastale	2010
Monteleone D'Orvieto	Tr	2124	CC DI MONTELEONE KM 69+000	VIA SAN ROCCO piano: T-1	ABITAZIONE	F	8	123	3(123)	Demaniale	PROVINCIA	€ 31.317,29	€ 29.283,66	-€ 2.033,63	Decurtazione rivalutazione ISTAT anni 2010-2013	Valutazione con rendita catastale	2010
Monteleone D'Orvieto	Tr	2043	MAGAZZINO DI CAPANNARA SS 71 CASENTINESE KM 70 + 734	VOCABOLO CAPANNARA piano: T	MAGAZZINO	F	4	108		Demaniale	PROVINCIA	€ 3.758,18	€ 3.514,14	-€ 244,04	Decurtazione rivalutazione ISTAT anni 2010-2013	Valutazione con rendita catastale	2010
Narni	Tr	2102	Bacino Raccolta Acque	STRADA DI SANT'ANTONIO SNC piano:T-S1	ALTRO	F	10	104		Demaniale	REGIONE	€ 76.756,43	€ 73.710,00	-€ 3.046,43	Decurtazione rivalutazione ISTAT anni 2011-2013	Valutazione con rendita catastale	2011
Narni	Tr	1977	CASA CANTONIERA DI PONTE CALDARO - S.S. N. 3 TER KM 13+800 - COD 96 - F1	VIA CAPITONESE piano: T-1	ABITAZIONE	F	18	49		Demaniale	REGIONE	€ 22.443,77	€ 20.986,35	-€ 1.457,42	Decurtazione rivalutazione ISTAT anni 2010-2013	Valutazione con rendita catastale	2010
Narni	Tr	1978	CASA CANTONIERA DI PONTE CALDARO - S.S. N. 3 TER KM 13+800 - COD 96 - F2	VIA CAPITONESE piano: T-1	ABITAZIONE	F	18	50		Demaniale	REGIONE	€ 19.949,76	€ 18.654,30	-€ 1.295,46	Decurtazione rivalutazione ISTAT anni 2010-2013	Valutazione con rendita catastale	2010
Narni	Tr	1976	MAGAZZINO DI COSTA ROMANA - S.S. N. 3 TER KM 4+800 - COD. 156	VIA FLAMINIA piano: T	ALTRO	F	107	30		Demaniale	PROVINCIA	€ 3.062,20	€ 2.863,35	-€ 198,85	Decurtazione rivalutazione ISTAT anni 2010-2013	Valutazione con rendita catastale	2010
Narni	Tr	1975	MAGAZZINO DI NARNI S.S. n. 205 AMERINA KM 5+000	STRADA AMERINA piano: T	MAGAZZINO	F	32	138		Demaniale	PROVINCIA	€ 13.083,12	€ 12.233,55	-€ 849,57	Decurtazione rivalutazione ISTAT anni 2010-2013	Valutazione con rendita catastale	2010
Orvieto	Tr	2065	CASA CANTONIERA DI BAGNI DI ORVIETO SS 71 KM 45 + 890	CC di Bagni di Orvieto Km 45+890	TERRENO	T	8	36		Demaniale	REGIONE	€ 107.333,87	€ 100.364,00	-€ 6.969,87	Decurtazione rivalutazione ISTAT anni 2010-2013	Valutazione sommaria	2010
Orvieto	Tr	2125	CC DI BUON VIAGGIO KM 19+780	LOCALITA' VILLANOVA, STRADA STATALE 71 n. 43 piano: T-1	ABITAZIONE	F	208	307	3(307)	Demaniale	PROVINCIA	€ 52.774,91	€ 49.347,90	-€ 3.427,01	Decurtazione rivalutazione ISTAT anni 2010-2013	Valutazione con rendita catastale	2010
Orvieto	Tr	2125	CC DI BUON VIAGGIO KM 19+780	LOCALITA' VILLANOVA, STRADA STATALE 71 piano: T	ABITAZIONE	F	208	307	2(307)	Demaniale	PROVINCIA	€ 56.834,26	€ 53.143,65	-€ 3.690,61	Decurtazione rivalutazione ISTAT anni 2010-2013	Valutazione con rendita catastale	2010
Orvieto	Tr	2128	CC di Colonna di Prodo Km 9+750	LOCALITA' COLONNETTA DI PRODO, STRADA STATALE 79 BIS piano: T-2	ABITAZIONE	F	75	45	7(45)	Demaniale	REGIONE	€ 25.980,96	€ 24.293,85	-€ 1.687,11	Decurtazione rivalutazione ISTAT anni 2010-2013	Valutazione con rendita catastale	2010
Orvieto	Tr	2128	CC di Colonna di Prodo Km 9+750	LOCALITA' COLONNETTA DI PRODO, STRADA STATALE 79 BIS piano: T-1	ABITAZIONE	F	75	45	6(45)	Demaniale	REGIONE	€ 25.980,96	€ 24.293,85	-€ 1.687,11	Decurtazione rivalutazione ISTAT anni 2010-2013	Valutazione con rendita catastale	2010
Orvieto	Tr	2128	CC di Colonna di Prodo Km 9+750	LOCALITA' COLONNETTA DI PRODO, STRADA STATALE 79 BIS piano: T	ABITAZIONE	F	75	45	5(45)	Demaniale	REGIONE	€ 22.733,48	€ 21.257,25	-€ 1.476,23	Decurtazione rivalutazione ISTAT anni 2010-2013	Valutazione con rendita catastale	2010
Orvieto	Tr	2127	CC di Montecavallo Km 34+000	LOCALITA' SAN MARTINO piano: S1-T	MAGAZZINO	F	189	588	3(588)	Demaniale	PROVINCIA	€ 37.696,36	€ 35.248,50	-€ 2.447,86	Decurtazione rivalutazione ISTAT anni 2010-2013	Valutazione con rendita catastale	2010
Orvieto	Tr	2127	CC di Montecavallo Km 34+000	LOCALITA' SAN MARTINO piano: 1	ABITAZIONE	F	189	588	2(588)	Demaniale	PROVINCIA	€ 104.388,72	€ 97.610,10	-€ 6.778,62	Decurtazione rivalutazione ISTAT anni 2010-2013	Valutazione con rendita catastale	2010
Orvieto	Tr	2042	MAGAZZINO DI MOSSA DEL PALIO SS 79 BIS KM 0 + 130	STRADA STATALE 79 BIS piano: T	MAGAZZINO	F	130	218		Demaniale	PROVINCIA	€ 4.784,75	€ 4.474,05	-€ 310,70	Decurtazione rivalutazione ISTAT anni 2010-2013	Valutazione con rendita catastale	2010
Orvieto	Tr	1154	CENTRALE DI IMBOTTIGLIAMENTO VINI - F1 LABORATORI	VIA DEI TESSITORI piano: T-1-2-S1	ALTRO	F	87	591	1(591)	Indisponibile	REGIONE	€ 604.549,62	€ 552.522,48	-€ 52.027,14	Decurtazione rivalutazione ISTAT anni 2009-2013	Valutazione con rendita catastale	2007
Orvieto	Tr	62	CERQUOSINO - F1 CENTRO DI ED.AMBIENTALE/ARTISTICA - ABITAZIONE	LOCALITA' SAN FAUSTINO SNC piano: T	MAGAZZINO	F	1	128		Indisponibile	AGENZIA FORESTALE REGIONALE	€ 11.072,61	€ 10.633,14	-€ 439,47	Decurtazione rivalutazione ISTAT anni 2011-2013	Valutazione con rendita catastale	2011
Orvieto	Tr	62	CERQUOSINO - F1 CENTRO DI ED.AMBIENTALE/ARTISTICA - ABITAZIONE	Loc.tà Cerquosino piano T	BENE COMUNE NON CENSIBILE	F	1	54	2(54)	Indisponibile	AGENZIA FORESTALE REGIONALE	€ 433.430,17	€ 396.129,45	-€ 37.300,72	Decurtazione rivalutazione ISTAT anni 2009-2013	Valutazione sommaria	2005
Orvieto	Tr	1025	EX INAPLI - F1 UFFICI COMUNITA' MONTANA	VIA DELLE PERTICHE n. 13 piano: S1-T-1	UFFICI PUBBLICI	F	182	168		Indisponibile	REGIONE	€ 1.662.429,60	€ 1.519.362,00	-€ 143.067,60	Decurtazione rivalutazione ISTAT anni 2009-2013	Valutazione con rendita catastale	2007

Comune	Provincia	Codice immobile	Denominazione del fabbricato	Indirizzo	Tipologia prevalente	Catasto	Fg	Part.IIa	Sub	Classificazione bene	Ente gestore	Valore del bene anno 2014	Valore del bene anno 2015	Differenza tra 2015 e 2014	Note	Criterio di valutazione	Anno valutazione
Orvieto	Tr	520	L'AIUOLA - F2 ANNESSO (RUDERE)	Loc. Prodo	ALTRO	T	37	10		Indisponibile	AGENZIA FORESTALE REGIONALE	€ 118.398,24	€ 108.208,96	-€ 10.189,28	Decurtazione rivalutazione ISTAT anni 2009-2013	Valutazione sommaria	2006
Orvieto	Tr	531	PETRARA - F1 ABITAZIONE RURALE	Podere Petrarra piano T-1	BENE COMUNE NON CENSIBILE	F	38	30	1(30)	Indisponibile	AGENZIA FORESTALE REGIONALE	€ 146.327,47	€ 133.734,63	-€ 12.592,84	Decurtazione rivalutazione ISTAT anni 2009-2013	Valutazione sommaria	2006
Orvieto	Tr	61	POD. ACQUASANTA - ABITAZIONE RURALE	FRAZIONE PRODO piano: T-1	ABITAZIONE RURALE	F	19	51		Indisponibile	AGENZIA FORESTALE REGIONALE	€ 73.890,33	€ 67.531,38	-€ 6.358,95	Decurtazione rivalutazione ISTAT anni 2009-2013	Valutazione sommaria	2006
Orvieto	Tr	914	QUERCIA TORTA - ABITAZIONE RURALE	LOCALITA' SCALETTE piano: T-1	FABBRICATO RURALE	F	7	25		Indisponibile	AGENZIA FORESTALE REGIONALE	€ 96.832,08	€ 88.498,78	-€ 8.333,30	Decurtazione rivalutazione ISTAT anni 2009-2013	Valutazione con rendita catastale	2006
San Gemini	Tr	2079	BACINO RACCOLTA ACQUE	LOCALITA' VALLEANTICA SNC piano: T- S1	OPIFICIO	F	22	257		Demaniale	REGIONE	€ 34.441,99	€ 33.075,00	-€ 1.366,99	Decurtazione rivalutazione ISTAT anni 2011-2013	Valutazione con rendita catastale	2011
San Gemini	Tr	1852	CASELLO FERROVIARIO KM 95+016 - F1	LOCALITA' POGGIO AZZUANO n. 18 n. A n. 27 piano: T-1	ALTRO	F	11,5,6	97,43,123	1(97), 1(43), 1(123)	Demaniale	UMBRIA TPL E MOBILITA' S.p.A.	€ 191.228,81	€ 174.771,78	-€ 16.457,03	Decurtazione rivalutazione ISTAT anni 2009-2013	Valutazione sommaria	2007
San Gemini	Tr	1853	EX STAZIONE FERROVIARIA SAN GEMINI - F1	VIA DELLA STAZIONE piano: T	MAGAZZINO	F	5	116	4(116)	Demaniale	UMBRIA TPL E MOBILITA' S.p.A.	€ 46.832,58	€ 42.802,20	-€ 4.030,38	Decurtazione rivalutazione ISTAT anni 2009-2013	Valutazione sommaria	2007
San Gemini	Tr	1853	EX STAZIONE FERROVIARIA SAN GEMINI - F1	VIA DELLA STAZIONE piano: 3	STAZIONE	F	5	116	3(116)	Demaniale	UMBRIA TPL E MOBILITA' S.p.A.	€ 82.935,17	€ 75.797,82	-€ 7.137,35	Decurtazione rivalutazione ISTAT anni 2009-2013	Valutazione sommaria	2007
San Gemini	Tr	1970	EX STAZIONE FERROVIARIA SAN GEMINI - F2	VIA DELLA STAZIONE piano: T;	STAZIONE	F	5	116	5(116)	Demaniale	UMBRIA TPL E MOBILITA' S.p.A.	€ 2.470,07	€ 2.257,50	-€ 212,57	Decurtazione rivalutazione ISTAT anni 2009-2013	Valutazione sommaria	2007
San Gemini	Tr	1854	STAZIONE FERROVIARIA KM... SANGEMINI	VIA DELLA STAZIONE piano: T	STAZIONE	F	5	358	1(358)	Demaniale	UMBRIA TPL E MOBILITA' S.p.A.	€ 34.284,61	€ 31.334,10	-€ 2.950,51	Decurtazione rivalutazione ISTAT anni 2009-2013	Valutazione sommaria	2007
San Venanzo	Tr	2050	MAGAZZINO DI OSPEDALETTO SS 317 MARCIANESE KM 13+792	VOCABOLO OSPEDALETTO, S. S. N. 317 MARCIANESE KM. 13,792 piano: T	MAGAZZINO	F	116	78	2(78)	Demaniale	PROVINCIA	€ 18.789,57	€ 17.569,44	-€ 1.220,13	Decurtazione rivalutazione ISTAT anni 2010-2013	Valutazione con rendita catastale	2010
San Venanzo	Tr	2050	MAGAZZINO DI OSPEDALETTO SS 317 MARCIANESE KM 13+792	VOCABOLO OSPEDALETTO, S. S. N. 317 MARCIANESE KM. 13,792 piano: S1-T	ABITAZIONE	F	116	78	4(78)	Demaniale	PROVINCIA	€ 17.258,80	€ 16.138,08	-€ 1.120,72	Decurtazione rivalutazione ISTAT anni 2010-2013	Valutazione con rendita catastale	2010
San Venanzo	Tr	2050	MAGAZZINO DI OSPEDALETTO SS 317 MARCIANESE KM 13+792	VOCABOLO OSPEDALETTO, S. S. N. 317 MARCIANESE KM. 13,792 piano: T	AUTORIMESSA	F	116	78	3(78)	Demaniale	PROVINCIA	€ 4.871,22	€ 4.554,90	-€ 316,32	Decurtazione rivalutazione ISTAT anni 2010-2013	Valutazione con rendita catastale	2010
San Venanzo	Tr	324	CALCAGNELLO - F1 RUDERE	VOCABOLO CASELLA piano: T-1	RUDERE	F	144	177		Indisponibile	AGENZIA FORESTALE REGIONALE	€ 43.063,96	€ 39.357,90	-€ 3.706,06	Decurtazione rivalutazione ISTAT anni 2009-2013	Valutazione sommaria	2006
San Venanzo	Tr	318	CARENA - F1 ABITAZIONE RURALE	Voc.lo Carena - San Vito in Monte -	BENE COMUNE NON CENSIBILE	F	37	45	1(45)	Indisponibile	AGENZIA FORESTALE REGIONALE	€ 202.641,75	€ 185.202,53	-€ 17.439,22	Decurtazione rivalutazione ISTAT anni 2009-2013	Valutazione sommaria	2005
San Venanzo	Tr	315	CARENA - F2 STALLA (RUDERE)	VOCABOLO CARENA- SAN VITO IN MONTE- piano: T	STALLA	F	50	14		Indisponibile	AGENZIA FORESTALE REGIONALE	€ 3.514,02	€ 3.211,60	-€ 302,42	Decurtazione rivalutazione ISTAT anni 2009-2013	Valutazione sommaria	2005
San Venanzo	Tr	552	CASERMETTA - ABITAZIONE	VOCABOLO PO' SAN MARINO piano: T	BENE COMUNE NON CENSIBILE	F	111	57	1(57)	Indisponibile	AGENZIA FORESTALE REGIONALE	€ 209.003,73	€ 191.017,01	-€ 17.986,72	Decurtazione rivalutazione ISTAT anni 2009-2013	Valutazione sommaria	2006
San Venanzo	Tr	378	CASTELLACCIO - F1- RUDERE	VOCABOLO CASALICCHIO SNC piano: T	RUDERE	F	107	42		Indisponibile	AGENZIA FORESTALE REGIONALE	€ 29.384,55	€ 26.855,74	-€ 2.528,81	Decurtazione rivalutazione ISTAT anni 2009-2013	Valutazione sommaria	2007
San Venanzo	Tr	100	FABBRICA	VOCABOLO MANIERI piano: T	RUDERE	F	141	75		Indisponibile	AGENZIA FORESTALE REGIONALE	€ 18.373,95	€ 16.792,70	-€ 1.581,25	Decurtazione rivalutazione ISTAT anni 2009-2013	Valutazione sommaria	2006
San Venanzo	Tr	157	PICCOLO MONDO - F1 RICETTIVITA' TURISTICA	Frazione San Vito in Monte P T	BENE COMUNE NON CENSIBILE	F	9	62	1(62)	Indisponibile	REGIONE	€ 1.075.289,75	€ 982.751,02	-€ 92.538,73	Decurtazione rivalutazione ISTAT anni 2009-2013	Valutazione sommaria	2005
San Venanzo	Tr	215	POD. FRANZIONE DI SOTTO - F1 ABITAZIONE	Vocabolo Manieri n. 4 piano T-1	ABITAZIONE	F	46	66		Indisponibile	AGENZIA FORESTALE REGIONALE	€ 283.647,92	€ 259.237,37	-€ 24.410,55	Decurtazione rivalutazione ISTAT anni 2009-2013	Valutazione sommaria	2006
San Venanzo	Tr	216	POD. FRANZIONE DI SOTTO - F2 MAGAZZINO	VOCABOLO MANIERI n. 4 piano: T	MAGAZZINO	F	46	72	1(72)	Indisponibile	AGENZIA FORESTALE REGIONALE	€ 86.702,10	€ 79.240,57	-€ 7.461,53	Decurtazione rivalutazione ISTAT anni 2009-2013	Valutazione sommaria	2006
San Venanzo	Tr	421	POD. PORCARECCIA - F2 ABITAZIONE RURALE	VOCABOLO PORCARECCIA SNC piano: T- S1	RUDERE	F	24	40		Indisponibile	AGENZIA FORESTALE REGIONALE	€ 99.872,91	€ 91.277,91	-€ 8.595,00	Decurtazione rivalutazione ISTAT anni 2009-2013	Valutazione sommaria	2005

Comune	Provincia	Codice immobile	Denominazione del fabbricato	Indirizzo	Tipologia prevalente	Catasto	Fg	Part.IIa	Sub	Classificazione bene	Ente gestore	Valore del bene anno 2014	Valore del bene anno 2015	Differenza tra 2015 e 2014	Note	Criterio di valutazione	Anno valutazione	
San Venanzo	Tr	96	POD. QUATTRO QUERCE	VOCABOLO SETTE FRATI piano: T-1	RUDERE	F	139	30		Indisponibile	AGENZIA FORESTALE REGIONALE	€ 38.585,30	€ 35.264,68	-€ 3.320,62	Decurtazione rivalutazione ISTAT anni 2009-2013	Valutazione sommaria	2006	
San Venanzo	Tr	2082	POD. QUATTRO QUERCE-MAGAZZINO (canile)	PODERE QUATTROQUERCE SNC piano: T	MAGAZZINO	F	139	27		Indisponibile	AGENZIA FORESTALE REGIONALE	€ 6.323,39	€ 5.779,20	-€ 544,19	Decurtazione rivalutazione ISTAT anni 2009-2013	Valutazione sommaria	2007	
San Venanzo	Tr	325	POD. ROTA PRONA - ABITAZIONE	VOCABOLO ROTA piano: T-1	ABITAZIONE	F	6	44	1(44)	Indisponibile	AGENZIA FORESTALE REGIONALE	€ 125.999,89	€ 115.156,42	-€ 10.843,47	Decurtazione rivalutazione ISTAT anni 2009-2013	Valutazione sommaria	2007	
San Venanzo	Tr	1459	POD. SIANO - F1 ABITAZIONE	Podere Siano piano T	BENE COMUNE NON CENSIBILE	F	99	27	1(27)	Indisponibile	AGENZIA FORESTALE REGIONALE	€ 158.360,52	€ 144.732,12	-€ 13.628,40	Decurtazione rivalutazione ISTAT anni 2009-2013	Valutazione sommaria	2006	
San Venanzo	Tr	419	PODERE CASANOVA - F2 GARAGE	PODERE CASANOVA piano: T	AUTORIMESSA	F	44	129	2(129)	Indisponibile	AGENZIA FORESTALE REGIONALE	€ 244.224,31	€ 223.206,52	-€ 21.017,79	Decurtazione rivalutazione ISTAT anni 2009-2013	Valutazione sommaria	2005	
San Venanzo	Tr	385	PODERE CASELLA O PAGANINO - F1 ABITAZIONE E FABBRICATI PER FUNZIONI PRODUTTIVE	Vocabolo Casella piano T	BENE COMUNE NON CENSIBILE	F	109	353	1(353)	Indisponibile	AGENZIA FORESTALE REGIONALE	€ 287.801,58	€ 263.033,57	-€ 24.768,01	Decurtazione rivalutazione ISTAT anni 2009-2013	Valutazione sommaria	2006	
San Venanzo	Tr	150	PODERE S.MARIA - F1 ABITAZIONE RUDERE	VOCABOLO BELVEDERE - SAN VENANZO piano: T	BENE COMUNE NON CENSIBILE	F	61	82	1(82)	Indisponibile	AGENZIA FORESTALE REGIONALE	€ 96.743,46	€ 88.417,78	-€ 8.325,68	Decurtazione rivalutazione ISTAT anni 2009-2013	Valutazione sommaria	2006	
San Venanzo	Tr	304	PORNELLO P.33 - ABITAZIONE	VOCABOLO PORNELLO n. 17 piano: T	AUTORIMESSA	F	44	33	1(33)	Indisponibile	AGENZIA FORESTALE REGIONALE	€ 148.760,13	€ 135.957,93	-€ 12.802,20	Decurtazione rivalutazione ISTAT anni 2009-2013	Valutazione sommaria	2005	
Terni	Tr	2087	CASELLO FERROVIARIO GABELLETTA DI CESI	Strada di Collestacio n.27 piano T	ALTRO	F	26	112		Demaniale	UMBRIA TPL E MOBILITA' S.p.A.	€ 19.792,20	€ 18.088,90	-€ 1.703,30	Decurtazione rivalutazione ISTAT anni 2009-2013	Valutazione sommaria	2007	
Terni	Tr	2093	CASELLO FERROVIARIO GABELLETTA DI CESI KM 99+100	VIA GABELLETTA piano: T-1	CASELLO FERROVIARIO	F	41	159	1(159)	Demaniale	UMBRIA TPL E MOBILITA' S.p.A.	€ 63.629,08	€ 58.153,20	-€ 5.475,88	Decurtazione rivalutazione ISTAT anni 2009-2013	Valutazione sommaria	2007	
Terni	Tr	2095	Località stazione di Cesi piano S1-1	STRADA DI MAZZAMORELLO n. 6 piano: S1-1	STAZIONE	F	46	218,219,228	1(218), 1(219), 1(228)	Demaniale	UMBRIA TPL E MOBILITA' S.p.A.	€ 397.727,46	€ 363.499,30	-€ 34.228,16	Decurtazione rivalutazione ISTAT anni 2009-2013	Valutazione sommaria	2007	
Terni	Tr	2088	STAZIONE DI TERNI	Piazza Dante Alighieri piano T-2	STAZIONE	F	109	32	1(32)	Demaniale	UMBRIA TPL E MOBILITA' S.p.A.	€ 485.489,85	€ 443.708,92	-€ 41.780,93	Decurtazione rivalutazione ISTAT anni 2009-2013	Valutazione sommaria	2007	
Terni	Tr	2097	4 CASELLI FERROVIARI	STRADA SAN MARTINO piano: T-1	ABITAZIONE	F	46,49,6,6,69	217,172,154,117,69,70	1(217), 1(172), 1(154), 1(117), 1(69), 1(70)	Demaniale	UMBRIA TPL E MOBILITA' S.p.A.	€ 459.541,55	€ 431.114,91	-€ 28.426,64	Decurtazione rivalutazione ISTAT anni 2009-2013	Valutazione sommaria	2007	
Terni	Tr	163	EX INAPLI - AREA EDIFICABILE VIA BATTISTI - F1 LABORATORI	VIALE CESARE BATTISTI piano: T	OPIFICIO	F	84	126		Disponibile	REGIONE	€ 987.600,05	€ 902.607,84	-€ 84.992,21	Decurtazione rivalutazione ISTAT anni 2009-2013	Perizia di stima	2006	
Terni	Tr	227	ISTITUTO D'ARTE	PIAZZA GIULIO BRICCIALDI n. 6 piano: T	SCUOLA	F	114	105,106	1(105)	Disponibile	PROVINCIA	€ 2.920.458,10	€ 2.669.125,39	-€ 251.332,71	Decurtazione rivalutazione ISTAT anni 2009-2013	Valutazione sommaria	2006	
Terni	Tr	2101	AREA PER FUTURA RESIDENZA UNIVERSITARIA	VIA CAMILLO PRAMPOLINI n. 1 piano: T-1	IMPIANTO RICREATIVO	F	133	279		Indisponibile	REGIONE	€ 856.761,84	€ 847.440,00	-€ 9.321,84	Decurtazione rivalutazione ISTAT anni 2012-2013	Valore di acquisizione	2012	
Terni	Tr	1492	EX ANCIFAP - F1 UFFICI	Voc. Pentima Bassa	BENE COMUNE NON CENSIBILE	F	142	285	1(285)	Indisponibile	REGIONE	€ 20.410.996,44	€ 18.654.439,50	-€ 1.756.556,94	Decurtazione rivalutazione ISTAT anni 2009-2013	Valutazione sommaria	2006	
Terni	Tr	161	EX COLONIA MONTE ARGENTO	STRADA DI MONTE ARGENTO piano: T	RUDERE	F	160	236		Indisponibile	REGIONE	€ 81.637,68	€ 74.612,00	-€ 7.025,68	Decurtazione rivalutazione ISTAT anni 2009-2013	Valutazione sommaria	2005	
Terni	Tr	222	EX SEDE DELLA REGIONE UMBRIA - F1	Via A. Saffi n.6 p.S-1	MAGAZZINO	F	110	164	10(164)	Indisponibile	REGIONE	€ 2.854.192,97	€ 2.608.562,99	-€ 245.629,98	Decurtazione rivalutazione ISTAT anni 2009-2013	Valutazione sommaria	2007	
Terni	Tr	222	EX SEDE DELLA REGIONE UMBRIA - F1	VIA PLINIO IL GIOVANE n. 11 piano: S1-T-1	UFFICI	F	110	164	16(164)	Indisponibile	REGIONE	€ 122.201,35	€ 114.266,04	-€ 7.935,31	Decurtazione rivalutazione ISTAT anni 2010-2013	Valutazione sommaria	2010	
Terni	Tr	2100	UNIVERSITA' FACOLTA' DI MEDICINA TERNI	Via Cesare Mazzieri piano S1-T-1-6	ALTRO	F	127	421		Indisponibile	REGIONE	€ 4.025.443,82	€ 3.764.046,21	-€ 261.397,61	Decurtazione rivalutazione ISTAT anni 2010-2013	Valutazione sommaria	2010	
TOTALE												€ 242.196.079,36	€ 222.387.896,58	-€ 19.808.182,78				

Comune	Provincia	Codice immobile	Denominazione del fabbricato	Indirizzo	Tipologia prevalente	Catasto	Fg	Part.IIa	Sub	Classificazione bene	Ente gestore	Valore del bene anno 2014	Valore del bene anno 2015	Differenza tra 2015 e 2014	Criterio di valutazione	Anno valutazione
Citta' Di Castello	Pg	351	GELSI - F1 ABITAZIONE	Vocabolo Fattoria Montemaggiore snc piano: S1-T-1-2	RUDERE	F	103	40,535	1(40), 1(535)	Disponibile	AGENZIA FORESTALE REGIONALE	€ 240.476,49	€ 131.700,00	-€ 108.776,49	Perizia di stima	2015
Citta' Di Castello	Pg	445	GELSI - F2 ESSICCATOIO	Vocabolo Fattoria Montemaggiore, snc	RUDERE	T	103	535		Disponibile	AGENZIA FORESTALE REGIONALE	€ 0,00	€ 13.600,00	€ 13.600,00	Perizia di stima	2015
Citta' Di Castello	Pg	11	LE ROSE - F1 ABITAZIONE RURALE	frazione Pieve delle Rose n.91 piano T-1-2	RUDERE	F	75	509		Disponibile	AGENZIA FORESTALE REGIONALE	€ 192.974,54	€ 53.200,00	-€ 139.774,54	Perizia di stima	2015
Citta' Di Castello	Pg	496	LE ROSE - F2 ANNESSO	Frazione Pieve delle Rose n.91 piano T	RUDERE	F	75	510		Disponibile	AGENZIA FORESTALE REGIONALE	€ 2.352,33	€ 3.600,00	€ 1.247,67	Perizia di stima	2015
Citta' Di Castello	Pg	681	MONTE RUPERTO - F1 ABITAZIONE RURALE	Vocabolo Calcinaro snc piano T	RUDERE	F	4	532		Disponibile	AGENZIA FORESTALE REGIONALE	€ 54.757,27	€ 22.110,00	-€ 32.647,27	Perizia di stima	2015
Citta' Di Castello	Pg	936	MONTE RUPERTO - F2 ANNESSO RURALE	Vocabolo Calcinaro snc piano T	RUDERE	F	4	531		Disponibile	AGENZIA FORESTALE REGIONALE	€ 2.516,62	€ 2.430,00	-€ 86,62	Perizia di stima	2015
Citta' Di Castello	Pg	1485	PODERE MONTE MAGGIORE - ANNESSI AGRICOLI	Località Podere Monte Maggiore snc piano T-1	ANNESSO	F	118	848	1(848)	Disponibile	AGENZIA FORESTALE REGIONALE	€ 256.374,00	€ 199.360,00	-€ 57.014,00	Perizia di stima	2015
Citta' Di Castello	Pg	1483	PODERE MONTE MAGGIORE - F1 ABITAZIONE	Fraz. Montemaggiore snc piano T - 1- 2	ABITAZIONE	F	118	46		Disponibile	AGENZIA FORESTALE REGIONALE	€ 451.237,50	€ 300.000,00	-€ 151.237,50	Perizia di stima	2015
Citta' Di Castello	Pg	352	RANCO - F1 ABITAZIONE	VOCABOLO RANCO	RUDERE	F	118	850		Disponibile	AGENZIA FORESTALE REGIONALE	€ 98.317,80	€ 77.500,00	-€ 20.817,80	Perizia di stima	2015
Citta' Di Castello	Pg	346	SESSI - F1	Località Cai Firenze	RUDERE	F	79	531		Disponibile	AGENZIA FORESTALE REGIONALE	€ 161.367,19	€ 47.005,00	-€ 114.362,19	Perizia di stima	2015
Citta' Di Castello	Pg	347	SESSI - F2	Località Cai Firenze snc piano T-1-2	RUDERE	F	79	532		Disponibile	AGENZIA FORESTALE REGIONALE	€ 12.909,38	€ 5.705,00	-€ 7.204,38	Perizia di stima	2015
Citta' Di Castello	Pg	911	PETERTE - F1-F2	Frazione Pieve delle Rose n. 93 piano T-1	RUDERE	F	52	562		Indisponibile	AGENZIA FORESTALE REGIONALE	€ 86.960,10	€ 29.600,00	-€ 57.360,10	Perizia di stima	2015
Gualdo Tadino	Pg	465	VIVAIO CAPANNONE - F4 RIMESSA ATTREZZI	VIA FLAMINIA NORD piano: T	MAGAZZINO	F	39	635	4(635)	Indisponibile	AGENZIA FORESTALE REGIONALE	€ 0,00	€ 0,00	€ 0,00	Valutazione sommaria	2015
Gualdo Tadino	Pg	889	VIVAIO CAPANNONE - F5 RIMESSA ATTREZZI	VIA FLAMINIA NORD piano: T	MAGAZZINO	F	39	635	5(635)	Indisponibile	AGENZIA FORESTALE REGIONALE	€ 0,00	€ 0,00	€ 0,00	Valutazione sommaria	2015
Gualdo Tadino	Pg	466	VIVAIO CAPANNONE - F6 RIPOSTIGLIO	VIA FLAMINIA NORD piano: T	MAGAZZINO	F	39	635	6(635)	Indisponibile	AGENZIA FORESTALE REGIONALE	€ 0,00	€ 0,00	€ 0,00	Valutazione sommaria	2015
Gualdo Tadino	Pg	467	VIVAIO CAPANNONE - F7 VASCA RACCOLTA ACQUA	VIA FLAMINIA NORD piano: T	ALTRO	F	39	635	7(635)	Indisponibile	AGENZIA FORESTALE REGIONALE	€ 0,00	€ 0,00	€ 0,00	Valutazione sommaria	2015
Gualdo Tadino	Pg	890	VIVAIO CAPANNONE - F8 BAGNI	VIA FLAMINIA NORD piano: T	MAGAZZINO	F	39	635	8(635)	Indisponibile	AGENZIA FORESTALE REGIONALE	€ 1.756,09	€ 1.644,80	-€ 111,29	Valutazione sommaria	2015
Gualdo Tadino	Pg	468	VIVAIO CAPANNONE - F9 RIMESSA	VIA FLAMINIA NORD piano: T	MAGAZZINO	F	39	635	9(635)	Indisponibile	AGENZIA FORESTALE REGIONALE	€ 20.560,94	€ 0,00	-€ 20.560,94	Valutazione sommaria	2015

Comune	Provincia	Codice immobile	Denominazione del fabbricato	Indirizzo	Tipologia prevalente	Catasto	Fg	Part.IIa	Sub	Classificazione bene	Ente gestore	Valore del bene anno 2014	Valore del bene anno 2015	Differenza tra 2015 e 2014	Criterio di valutazione	Anno valutazione
Gualdo Tadino	Pg	784	VIVAIO GUALDO TADINO - F1 UFFICI	Loc. San Lazzaro n. 11 piano T	ABITAZIONE	F	39	12	5(12)	Indisponibile	AGENZIA FORESTALE REGIONALE	€ 0,00	€ 86.738,00	€ 86.738,00	Valutazione sommaria	2015
Gualdo Tadino	Pg	784	VIVAIO GUALDO TADINO - F1 UFFICI	Loc. San Lazzaro n. 11 piano 1	ABITAZIONE	F	39	12	6(12)	Indisponibile	AGENZIA FORESTALE REGIONALE	€ 0,00	€ 81.731,50	€ 81.731,50	Valutazione sommaria	2015
Gualdo Tadino	Pg	784	VIVAIO GUALDO TADINO - F1 UFFICI	Loc. San Lazzaro n. 11 piano T	BENE COMUNE NON CENSIBILE	F	39	12	4(12)	Indisponibile	AGENZIA FORESTALE REGIONALE	€ 205.411,51	€ 0,00	-€ 205.411,51	Valutazione sommaria	2015
Gualdo Tadino	Pg	464	VIVAIO GUALDO TADINO - F2 RIMESSA ATTREZZI	VIA FLAMINIA NORD piano: T	BENE COMUNE NON CENSIBILE	F	39	635	1(635)	Indisponibile	AGENZIA FORESTALE REGIONALE	€ 0,00	€ 0,00	€ 0,00	Valutazione sommaria	2015
Gualdo Tadino	Pg	464	VIVAIO GUALDO TADINO - F2 RIMESSA ATTREZZI	VIA FLAMINIA NORD piano: T1	MAGAZZINO	F	39	635	2(635)	Indisponibile	AGENZIA FORESTALE REGIONALE	€ 25.975,57	€ 12.793,40	-€ 13.182,17	Valutazione sommaria	2015
Gualdo Tadino	Pg	50	VIVAIO GUALDO TADINO - F3 RIMESSA ATTREZZI	VIA FLAMINIA NORD piano: T1	RIMESSA ATTREZZI	F	39	635	3(635)	Indisponibile	AGENZIA FORESTALE REGIONALE	€ 28.697,52	€ 14.621,80	-€ 14.075,72	Valutazione sommaria	2015
Gubbio	Pg	281	CAI BETTO - F3 ANNESSO	Vocabolo Cai Betto snc piano T	RUDERE	F	31	507	4(507)	Disponibile	AGENZIA FORESTALE REGIONALE	€ 10.968,75	€ 18.375,00	€ 7.406,25	Perizia di stima	2015
Gubbio	Pg	64	CAI BETTO - F1 ABITAZIONE	Vocabolo Cai Betto snc piano T	BENE COMUNE NON CENSIBILE	F	31	507	1(507)	Disponibile	AGENZIA FORESTALE REGIONALE	€ 0,00	€ 303.750,00	€ 303.750,00	Perizia di stima	2015
Gubbio	Pg	64	CAI BETTO - F1 ABITAZIONE	Vocabolo Cai Betto snc piano T-1	ABITAZIONE	F	31	507	2(507)	Disponibile	AGENZIA FORESTALE REGIONALE	€ 262.683,00	€ 0,00	-€ 262.683,00	Perizia di stima	2015
Gubbio	Pg	837	CAI BETTO - F2 STALLA	Vocabolo Cai Betto snc piano T	RUDERE	F	31	507	3(507)	Disponibile	AGENZIA FORESTALE REGIONALE	€ 15.187,00	€ 17.200,00	€ 2.013,00	Perizia di stima	2015
Gubbio	Pg	838	CAI BETTO - F4 - RICOVERO ANIMALI	Vocabolo Cai Betto snc piano T	RICOVERO ANIMALI	F	31	507	5(507)	Disponibile	AGENZIA FORESTALE REGIONALE	€ 10.518,75	€ 14.650,00	€ 4.131,25	Perizia di stima	2015
Gubbio	Pg	278	CAI BETTO - F5 RICOVERO ANIMALI	Vocabolo Cai Betto snc piano 2	STALLA	F	31	507	6(507)	Disponibile	AGENZIA FORESTALE REGIONALE	€ 19.622,25	€ 34.500,00	€ 14.877,75	Perizia di stima	2015
Gubbio	Pg	432	CAI PAUSELLI - ABITAZIONE (4 appartamenti)	Vocabolo Cai Pauselli snc piano T	ABITAZIONE	F	31	505	5(505)	Disponibile	AGENZIA FORESTALE REGIONALE	€ 58.650,00	€ 0,00	-€ 58.650,00	Perizia di stima	2015
Gubbio	Pg	432	CAI PAUSELLI - ABITAZIONE (4 appartamenti)	Vocabolo Cai Pauselli snc piano T	ABITAZIONE	F	31	505	4(505)	Disponibile	AGENZIA FORESTALE REGIONALE	€ 51.025,50	€ 0,00	-€ 51.025,50	Perizia di stima	2015
Gubbio	Pg	432	CAI PAUSELLI - ABITAZIONE (4 appartamenti)	Vocabolo Cai Pauselli snc piano T	BENE COMUNE NON CENSIBILE	F	31	505	1(505)	Disponibile	AGENZIA FORESTALE REGIONALE	€ 0,00	€ 604.440,00	€ 604.440,00	Perizia di stima	2015
Gubbio	Pg	432	CAI PAUSELLI - ABITAZIONE (4 appartamenti)	Vocabolo Cai Pauselli snc piano T-1	ABITAZIONE	F	31	505	6(505)	Disponibile	AGENZIA FORESTALE REGIONALE	€ 137.241,00	€ 0,00	-€ 137.241,00	Perizia di stima	2015
Gubbio	Pg	432	CAI PAUSELLI - ABITAZIONE (4 appartamenti)	Vocabolo Cai Pauselli snc piano T	ABITAZIONE	F	31	505	3(505)	Disponibile	AGENZIA FORESTALE REGIONALE	€ 52.198,50	€ 0,00	-€ 52.198,50	Perizia di stima	2015
Gubbio	Pg	68	CAI SEVERINI - F1 ABITAZIONE	Via Cai Severini snc piano T-1-2	RUDERE	F	34	109		Disponibile	AGENZIA FORESTALE REGIONALE	€ 350.729,55	€ 615.480,00	€ 264.750,45	Perizia di stima	2015

Comune	Provincia	Codice immobile	Denominazione del fabbricato	Indirizzo	Tipologia prevalente	Catasto	Fg	Part.IIa	Sub	Classificazione bene	Ente gestore	Valore del bene anno 2014	Valore del bene anno 2015	Differenza tra 2015 e 2014	Criterio di valutazione	Anno valutazione
Gubbio	Pg	69	CAI SEVERINI - F2 STALLA	Via Cai Severini snc piano T	STALLA	F	35	515		Disponibile	AGENZIA FORESTALE REGIONALE	€ 88.441,84	€ 169.415,00	€ 80.973,16	Perizia di stima	2015
Gubbio	Pg	866	CAI SEVERINI - F3 STALLA	Via Cai Severini snc piano T	STALLA	F	34	110		Disponibile	AGENZIA FORESTALE REGIONALE	€ 13.980,85	€ 46.707,50	€ 32.726,65	Perizia di stima	2015
Gubbio	Pg	70	SESSE - F1 ABITAZIONE	Vocabolo Sesse snc piano T	BENE COMUNE NON CENSIBILE	F	34	108	1(108)	Disponibile	AGENZIA FORESTALE REGIONALE	€ 0,00	€ 777.095,00	€ 777.095,00	Perizia di stima	2015
Gubbio	Pg	70	SESSE - F1 ABITAZIONE	Vocabolo Sesse snc piano 2	ABITAZIONE	F	34	108	6(108)	Disponibile	AGENZIA FORESTALE REGIONALE	€ 46.368,00	€ 0,00	-€ 46.368,00	Perizia di stima	2015
Gubbio	Pg	70	SESSE - F1 ABITAZIONE	VIA CAI SEVERINI SNC piano: 1;	ABITAZIONE	F	34	108	4(108)	Disponibile	AGENZIA FORESTALE REGIONALE	€ 70.104,00	€ 0,00	-€ 70.104,00	Perizia di stima	2015
Gubbio	Pg	70	SESSE - F1 ABITAZIONE	Vocabolo Sesse snc piano 2	ABITAZIONE	F	34	108	7(108)	Disponibile	AGENZIA FORESTALE REGIONALE	€ 51.336,00	€ 0,00	-€ 51.336,00	Perizia di stima	2015
Gubbio	Pg	70	SESSE - F1 ABITAZIONE	VIA CAI SEVERINI SNC piano: 1;	ABITAZIONE	F	34	108	3(108)	Disponibile	AGENZIA FORESTALE REGIONALE	€ 36.984,00	€ 0,00	-€ 36.984,00	Perizia di stima	2015
Gubbio	Pg	70	SESSE - F1 ABITAZIONE	VIA CAI SEVERINI SNC piano: T;	ABITAZIONE	F	34	108	2(108)	Disponibile	AGENZIA FORESTALE REGIONALE	€ 162.840,00	€ 0,00	-€ 162.840,00	Perizia di stima	2015
Gubbio	Pg	365	SESSE - F2 MAGAZZINO	VIA CAI SEVERINI SNC piano: T;	MAGAZZINO	F	34	108	8(108)	Disponibile	AGENZIA FORESTALE REGIONALE	€ 8.400,00	€ 12.690,00	€ 4.290,00	Perizia di stima	2015
Gubbio	Pg	363	SESSE - F3 TETTOIA	VIA CAI SEVERINI SNC piano: T;	TETTOIA	F	34	108	9(108)	Disponibile	AGENZIA FORESTALE REGIONALE	€ 7.600,00	€ 7.560,00	-€ 40,00	Perizia di stima	2015
Gubbio	Pg	237	VECCHINA - F1	Vocabolo Vecchina SNC piano T	BENE COMUNE NON CENSIBILE	F	31	504	4(504)	Disponibile	AGENZIA FORESTALE REGIONALE	€ 0,00	€ 51.600,00	€ 51.600,00	Perizia di stima	2015
Gubbio	Pg	237	VECCHINA - F1	Vocabolo Vecchina SNC piano T -1	RUDERE	F	31	504	2(504)	Disponibile	AGENZIA FORESTALE REGIONALE	€ 72.489,78	€ 0,00	-€ 72.489,78	Perizia di stima	2015
Gubbio	Pg	2083	VECCHINA - F2	Vocabolo Vecchina SNC piano T	RUDERE	F	31	504	3(504)	Disponibile	AGENZIA FORESTALE REGIONALE	€ 53.966,23	€ 14.800,00	-€ 39.166,23	Perizia di stima	2015
Magione	Pg	2055	MAGAZZINO DI MONTECOLOGNOLA SS 75 BIS KM 29+350	VIA LUIGI LONGO	MAGAZZINO	F	12	275		Demaniale	PROVINCIA	€ 2.505,01	€ 8.000,00	€ 5.494,99	Perizia di stima	2014
Montone	Pg	54	CASA IL COLLE - F1 ABITAZIONE RURALE	ZONA CARPINI piano 2	RUDERE	F	6	23	4(23)	Disponibile	AGENZIA FORESTALE REGIONALE	€ 61.698,38	€ 0,00	-€ 61.698,38	Perizia di stima	2015
Montone	Pg	54	CASA IL COLLE - F1 ABITAZIONE RURALE	ZONA CARPINI SNC piano T-1-2	RUDERE	F	6	22	3(22)	Disponibile	AGENZIA FORESTALE REGIONALE	€ 221.244,75	€ 309.150,00	€ 87.905,25	Perizia di stima	2015
Montone	Pg	54	CASA IL COLLE - F1 ABITAZIONE RURALE	ZONA CARPINI SNC piano T-1	RUDERE	F	6	23	3(23)	Disponibile	AGENZIA FORESTALE REGIONALE	€ 123.396,75	€ 0,00	-€ 123.396,75	Perizia di stima	2015
Montone	Pg	266	CASA IL COLLE - F2 RIMESSA ATTREZZI	ZONA CARPINI piano: T;	RUDERE	F	6	25		Disponibile	AGENZIA FORESTALE REGIONALE	€ 6.412,50	€ 3.002,40	-€ 3.410,10	Perizia di stima	2015

Comune	Provincia	Codice immobile	Denominazione del fabbricato	Indirizzo	Tipologia prevalente	Catasto	Fg	Part.IIa	Sub	Classificazione bene	Ente gestore	Valore del bene anno 2014	Valore del bene anno 2015	Differenza tra 2015 e 2014	Criterio di valutazione	Anno valutazione
Montone	Pg	267	CASA IL COLLE - F3 RICOVERO ANIMALI	ZONA CARPINI piano: T;	RUDERE	F	6	27		Disponibile	AGENZIA FORESTALE REGIONALE	€ 17.212,50	€ 7.344,00	-€ 9.868,50	Perizia di stima	2015
Montone	Pg	268	CASA IL COLLE - F4 FORNO - RIMESSA ATTREZZI	ZONA CARPINI piano 2	FORNO	F	6	107		Disponibile	AGENZIA FORESTALE REGIONALE	€ 5.695,31	€ 2.131,20	-€ 3.564,11	Perizia di stima	2015
Montone	Pg	279	CALDARARA	ZONA CARPINI piano: T-1-2;	ABITAZIONE	F	5	49		Indisponibile	AGENZIA FORESTALE REGIONALE	€ 75.964,82	€ 62.754,00	-€ 13.210,82	Valutazione sommaria	2015
Montone	Pg	53	COLOMBARA - F1	ZONA CARPINI piano: T-1-2;	ABITAZIONE	F	5	10		Indisponibile	AGENZIA FORESTALE REGIONALE	€ 117.362,03	€ 87.425,00	-€ 29.937,03	Valutazione sommaria	2015
Montone	Pg	57	GAIANO	ZONA CARPINI piano: T-1;	ABITAZIONE	F	10	38		Indisponibile	AGENZIA FORESTALE REGIONALE	€ 223.773,75	€ 110.260,00	-€ 113.513,75	Valutazione sommaria	2015
Montone	Pg	840	IL BAGNO - F1	ZONA CARPINI piano: T-1;	ABITAZIONE	F	10	6		Indisponibile	AGENZIA FORESTALE REGIONALE	€ 80.532,61	€ 76.273,00	-€ 4.259,61	Valutazione sommaria	2015
Montone	Pg	56	IL BAGNO - F2	ZONA CARPINI piano: T-1;	ABITAZIONE	F	3	62		Indisponibile	AGENZIA FORESTALE REGIONALE	€ 34.290,21	€ 32.477,00	-€ 1.813,21	Valutazione sommaria	2015
Pietralunga	Pg	35	CUIANO F1-F2	Voc. Cuiano	RUDERE	F	97	35		Disponibile	AGENZIA FORESTALE REGIONALE	€ 229.288,96	€ 190.000,00	-€ 39.288,96	Perizia di stima	2015
Pietralunga	Pg	575	PALAZZO DEL RICCIO	LOC. PALAZZO DEL RICCIO	ABITAZIONE RURALE	F	96	554		Disponibile	AGENZIA FORESTALE REGIONALE	€ 418.471,20	€ 290.000,00	-€ 128.471,20	Perizia di stima	2015
Pietralunga	Pg	45	CANDELETO SCUOLA	VOCABOLO CANDELETO SNC piano: T-1-S1	SCUOLA	F	93	108	4(108)	Indisponibile	AGENZIA FORESTALE REGIONALE	€ 986.715,80	€ 483.792,38	-€ 502.923,42	Valutazione sommaria	2015
Umbertide	Pg	2350	CAICOCCI - Locale Acquedotto Fg 114	Voc. Caicocci piano S-1	SERBATOIO	F	114	539		Disponibile	REGIONE	€ 0,00	€ 0,00	€ 0,00	Perizia di stima	2015
Umbertide	Pg	2352	CAICOCCI - Locale Acquedotto Fg 115	Voc. Caicocci piano S-1	SERBATOIO	F	115	556		Disponibile	REGIONE	€ 0,00	€ 0,00	€ 0,00	Perizia di stima	2015
Umbertide	Pg	2354	CAICOCCI - Locale Acquedotto Fg 115 P.IIa 117 Sub 6	Voc. Caicocci piano S-1	SERBATOIO	F	115	117	6(117)	Disponibile	REGIONE	€ 0,00	€ 0,00	€ 0,00	Perizia di stima	2015
Umbertide	Pg	2355	CAICOCCI - Locale Acquedotto Fg 132	Voc. Caicocci piano S-1	SERBATOIO	F	132	550		Disponibile	REGIONE	€ 0,00	€ 0,00	€ 0,00	Perizia di stima	2015
Umbertide	Pg	2353	CAICOCCI - Locale Acquedotto Fg 133	Voc. Caicocci piano S-1	SERBATOIO	F	133	553		Disponibile	REGIONE	€ 0,00	€ 0,00	€ 0,00	Perizia di stima	2015
Umbertide	Pg	598	CAICOCCI Caibassi I - F13 ABITAZIONE RURALE	Loc. Poggio-Voc. Caibassi piano T	BENE COMUNE NON CENSIBILE	F	114	105	1(105)	Disponibile	REGIONE	€ 276.849,56	€ 0,00	-€ 276.849,56	Perizia di stima	2015
Umbertide	Pg	598	CAICOCCI Caibassi I - F13 ABITAZIONE RURALE	Loc. Poggio-Voc. Caibassi piano T - 1	ABITAZIONE RURALE	F	114	105	2(105)	Disponibile	REGIONE	€ 0,00	€ 0,00	€ 0,00	Perizia di stima	2015
Umbertide	Pg	601	CAICOCCI Caibassi II - F14 MAGAZZINO	Loc. Poggio-Voc. Caibassi piano T	ANNESSE	F	114	105	3(105)	Disponibile	REGIONE	€ 0,00	€ 0,00	€ 0,00	Perizia di stima	2015
Umbertide	Pg	2067	CAICOCCI Caisanti I - F 15 ABITAZIONE RURALE	Voc. Caicocci piano T	BENE COMUNE NON CENSIBILE	F	115	117	1(117)	Disponibile	REGIONE	€ 481.282,77	€ 0,00	-€ 481.282,77	Perizia di stima	2015
Umbertide	Pg	2067	CAICOCCI Caisanti I - F 15 ABITAZIONE RURALE	Voc. Caicocci piano 1	ABITAZIONE RURALE	F	115	117	3(117)	Disponibile	REGIONE	€ 0,00	€ 0,00	€ 0,00	Perizia di stima	2015
Umbertide	Pg	2067	CAICOCCI Caisanti I - F 15 ABITAZIONE RURALE	Voc. Caicocci piano T	ABITAZIONE RURALE	F	115	117	2(117)	Disponibile	REGIONE	€ 0,00	€ 0,00	€ 0,00	Perizia di stima	2015

Comune	Provincia	Codice immobile	Denominazione del fabbricato	Indirizzo	Tipologia prevalente	Catasto	Fg	Part.IIa	Sub	Classificazione bene	Ente gestore	Valore del bene anno 2014	Valore del bene anno 2015	Differenza tra 2015 e 2014	Criterio di valutazione	Anno valutazione
Umbertide	Pg	2068	CAICOCCI Caisanti II - F 16 ABITAZIONE RURALE	Voc. Caicocci piano T1	ABITAZIONE RURALE	F	115	117	4(117)	Disponibile	REGIONE	€ 0,00	€ 0,00	€ 0,00	Perizia di stima	2015
Umbertide	Pg	568	CAICOCCI Dependance - F 4 ABITAZIONE RURALE	Voc. Caicocci piano T	ABITAZIONE RURALE	F	133	21	2(21)	Disponibile	REGIONE	€ 114.320,45	€ 0,00	-€ 114.320,45	Perizia di stima	2015
Umbertide	Pg	568	CAICOCCI Dependance - F 4 ABITAZIONE RURALE	Voc. Caicocci piano T	BENE COMUNE NON CENSIBILE	F	133	21	1(21)	Disponibile	REGIONE	€ 0,00	€ 0,00	€ 0,00	Perizia di stima	2015
Umbertide	Pg	568	CAICOCCI Dependance - F 4 ABITAZIONE RURALE	Voc. Caicocci piano T	ABITAZIONE RURALE	F	133	21	3(21)	Disponibile	REGIONE	€ 0,00	€ 0,00	€ 0,00	Perizia di stima	2015
Umbertide	Pg	921	CAICOCCI Ex Casa Colonica - F 2 ABITAZIONE RURALE	Voc. Caicocci piano 1	ABITAZIONE RURALE	F	133	24	5(24)	Disponibile	REGIONE	€ 0,00	€ 0,00	€ 0,00	Perizia di stima	2015
Umbertide	Pg	921	CAICOCCI Ex Casa Colonica - F 2 ABITAZIONE RURALE	Voc. Caicocci	CENTRALE TERMICA	F	133	24	3(24)	Disponibile	REGIONE	€ 0,00	€ 0,00	€ 0,00	Perizia di stima	2015
Umbertide	Pg	921	CAICOCCI Ex Casa Colonica - F 2 ABITAZIONE RURALE	Voc. Caicocci piano T	ABITAZIONE RURALE	F	133	24	4(24)	Disponibile	REGIONE	€ 390.331,69	€ 0,00	-€ 390.331,69	Perizia di stima	2015
Umbertide	Pg	921	CAICOCCI Ex Casa Colonica - F 2 ABITAZIONE RURALE	Voc. Caicocci	CENTRALE TERMICA	F	133	24	2(24)	Disponibile	REGIONE	€ 0,00	€ 0,00	€ 0,00	Perizia di stima	2015
Umbertide	Pg	921	CAICOCCI Ex Casa Colonica - F 2 ABITAZIONE RURALE	Voc. Caicocci	TERRENO	F	133	24	1(24)	Disponibile	REGIONE	€ 0,00	€ 0,00	€ 0,00	Perizia di stima	2015
Umbertide	Pg	593	CAICOCCI Fattoria F1 - ABITAZIONE RURALE	Voc. Caicocci piano 2	ABITAZIONE	F	133	23	5(23)	Disponibile	REGIONE	€ 0,00	€ 0,00	€ 0,00	Perizia di stima	2015
Umbertide	Pg	593	CAICOCCI Fattoria F1 - ABITAZIONE RURALE	Voc. Caicocci piano 1	ABITAZIONE	F	133	23	3(23)	Disponibile	REGIONE	€ 0,00	€ 0,00	€ 0,00	Perizia di stima	2015
Umbertide	Pg	593	CAICOCCI Fattoria F1 - ABITAZIONE RURALE	Voc. Caicocci piano 2	ABITAZIONE	F	133	23	6(23)	Disponibile	REGIONE	€ 0,00	€ 0,00	€ 0,00	Perizia di stima	2015
Umbertide	Pg	593	CAICOCCI Fattoria F1 - ABITAZIONE RURALE	Voc. Caicocci piano T	ABITAZIONE	F	133	23	2(23)	Disponibile	REGIONE	€ 0,00	€ 0,00	€ 0,00	Perizia di stima	2015
Umbertide	Pg	593	CAICOCCI Fattoria F1 - ABITAZIONE RURALE	Voc. Caicocci	SCALE COMUNI	F	133	23	1(23)	Disponibile	REGIONE	€ 530.547,93	€ 3.900.000,00	€ 3.369.452,07	Perizia di stima	2015
Umbertide	Pg	593	CAICOCCI Fattoria F1 - ABITAZIONE RURALE	Voc. Caicocci piano 2	ABITAZIONE	F	133	23	4(23)	Disponibile	REGIONE	€ 0,00	€ 0,00	€ 0,00	Perizia di stima	2015
Umbertide	Pg	2073	CAICOCCI Fienile - F 20 Annesso Rurale	Voc. Caicocci Snc piano T	FIENILE	F	133	543		Disponibile	REGIONE	€ 24.338,88	€ 0,00	-€ 24.338,88	Perizia di stima	2015
Umbertide	Pg	2049	CAICOCCI Impianti Sportivi - F 7	Località Palazzetto Nese snc piano 1	ALTRO	F	115	535		Disponibile	REGIONE	€ 518.647,49	€ 0,00	-€ 518.647,49	Perizia di stima	2015
Umbertide	Pg	2072	CAICOCCI Legnaia - F 17 ANNESSO RURALE	Voc. Caicocci Snc piano T	RIPOSTIGLI-MAGAZZINI-DEPOSITI	F	133	541		Disponibile	REGIONE	€ 19.742,74	€ 0,00	-€ 19.742,74	Perizia di stima	2015
Umbertide	Pg	923	CAICOCCI Magazzino - F 5 NEGOZIO	Voc. Caicocci piano T - 1	MAGAZZINO	F	133	24	7(24)	Disponibile	REGIONE	€ 0,00	€ 0,00	€ 0,00	Perizia di stima	2015
Umbertide	Pg	923	CAICOCCI Magazzino - F 5 NEGOZIO	Voc. Caicocci piano T	MAGAZZINO	F	133	24	6(24)	Disponibile	REGIONE	€ 100.539,98	€ 0,00	-€ 100.539,98	Perizia di stima	2015
Umbertide	Pg	571	CAICOCCI Molino - F 3 ABITAZIONE RURALE	Voc. Caicocci	ABITAZIONE	F	133	24,25	12(24), 8(25)	Disponibile	REGIONE	€ 0,00	€ 0,00	€ 0,00	Perizia di stima	2015
Umbertide	Pg	571	CAICOCCI Molino - F 3 ABITAZIONE RURALE	Voc. Caicocci piano 1	ABITAZIONE RURALE	F	133	25	6(25)	Disponibile	REGIONE	€ 0,00	€ 0,00	€ 0,00	Perizia di stima	2015
Umbertide	Pg	571	CAICOCCI Molino - F 3 ABITAZIONE RURALE	Voc. Caicocci piano T	NEGOZIO	F	133	25	9(25)	Disponibile	REGIONE	€ 0,00	€ 0,00	€ 0,00	Perizia di stima	2015
Umbertide	Pg	571	CAICOCCI Molino - F 3 ABITAZIONE RURALE	Voc. Caicocci piano 1	BENE COMUNE NON CENSIBILE	F	133	25	7(25)	Disponibile	REGIONE	€ 375.552,15	€ 0,00	-€ 375.552,15	Perizia di stima	2015
Umbertide	Pg	571	CAICOCCI Molino - F 3 ABITAZIONE RURALE	Voc. Caicocci piano 1	ABITAZIONE RURALE	F	133	25	5(25)	Disponibile	REGIONE	€ 0,00	€ 0,00	€ 0,00	Perizia di stima	2015

Comune	Provincia	Codice immobile	Denominazione del fabbricato	Indirizzo	Tipologia prevalente	Catasto	Fg	Part.IIIa	Sub	Classificazione bene	Ente gestore	Valore del bene anno 2014	Valore del bene anno 2015	Differenza tra 2015 e 2014	Criterio di valutazione	Anno valutazione
Umbertide	Pg	560	CAICOCCHI Montoni I - F 10 RISTORANTE-ABITAZIONE RURALE	Voc. Caicocci piano 1	ABITAZIONE RURALE	F	114	117	11(117)	Disponibile	REGIONE	€ 0,00	€ 0,00	€ 0,00	Perizia di stima	2015
Umbertide	Pg	560	CAICOCCHI Montoni I - F 10 RISTORANTE-ABITAZIONE RURALE	Voc. Caicocci piano 3 - 4	ABITAZIONE RURALE	F	114	117	9(117)	Disponibile	REGIONE	€ 0,00	€ 0,00	€ 0,00	Perizia di stima	2015
Umbertide	Pg	560	CAICOCCHI Montoni I - F 10 RISTORANTE-ABITAZIONE RURALE	Voc. Caicocci piano 1	ABITAZIONE RURALE	F	114	117	5(117)	Disponibile	REGIONE	€ 0,00	€ 0,00	€ 0,00	Perizia di stima	2015
Umbertide	Pg	560	CAICOCCHI Montoni I - F 10 RISTORANTE-ABITAZIONE RURALE	Voc. Caicocci piano 1	CENTRALE TERMICA	F	114	117	3(117)	Disponibile	REGIONE	€ 0,00	€ 0,00	€ 0,00	Perizia di stima	2015
Umbertide	Pg	560	CAICOCCHI Montoni I - F 10 RISTORANTE-ABITAZIONE RURALE	Voc. Caicocci piano 1	ABITAZIONE RURALE	F	114	117	6(117)	Disponibile	REGIONE	€ 0,00	€ 0,00	€ 0,00	Perizia di stima	2015
Umbertide	Pg	560	CAICOCCHI Montoni I - F 10 RISTORANTE-ABITAZIONE RURALE	Voc. Caicocci piano 1	BENE COMUNE NON CENSIBILE	F	114	117	1(117)	Disponibile	REGIONE	€ 1.331.606,41	€ 0,00	-€ 1.331.606,41	Perizia di stima	2015
Umbertide	Pg	560	CAICOCCHI Montoni I - F 10 RISTORANTE-ABITAZIONE RURALE	Voc. Caicocci piano 2	ABITAZIONE RURALE	F	114	117	8(117)	Disponibile	REGIONE	€ 0,00	€ 0,00	€ 0,00	Perizia di stima	2015
Umbertide	Pg	560	CAICOCCHI Montoni I - F 10 RISTORANTE-ABITAZIONE RURALE	Voc. Caicocci piano 1	SALE COMUNI	F	114	117	2(117)	Disponibile	REGIONE	€ 0,00	€ 0,00	€ 0,00	Perizia di stima	2015
Umbertide	Pg	560	CAICOCCHI Montoni I - F 10 RISTORANTE-ABITAZIONE RURALE	Voc. Caicocci piano T	ABITAZIONE RURALE	F	114	117	13(117)	Disponibile	REGIONE	€ 0,00	€ 0,00	€ 0,00	Perizia di stima	2015
Umbertide	Pg	560	CAICOCCHI Montoni I - F 10 RISTORANTE-ABITAZIONE RURALE	Voc. Caicocci piano 2	ABITAZIONE RURALE	F	114	117	7(117)	Disponibile	REGIONE	€ 0,00	€ 0,00	€ 0,00	Perizia di stima	2015
Umbertide	Pg	919	CAICOCCHI Montoni I Magazzino - F 11 MAGAZZINO	Voc. Caicocci piano T	MAGAZZINO	F	114	117	12(117)	Disponibile	REGIONE	€ 0,00	€ 0,00	€ 0,00	Perizia di stima	2015
Umbertide	Pg	929	CAICOCCHI Montoni II - F 12 ABITAZIONE RURALE	Voc. Caicocci piano 12	ABITAZIONE RURALE	F	114	98	3(98)	Disponibile	REGIONE	€ 0,00	€ 0,00	€ 0,00	Perizia di stima	2015
Umbertide	Pg	929	CAICOCCHI Montoni II - F 12 ABITAZIONE RURALE	Voc. Caicocci piano T1	ABITAZIONE RURALE	F	114	98	2(98)	Disponibile	REGIONE	€ 0,00	€ 0,00	€ 0,00	Perizia di stima	2015
Umbertide	Pg	929	CAICOCCHI Montoni II - F 12 ABITAZIONE RURALE	Voc. Caicocci piano T1	BENE COMUNE NON CENSIBILE	F	114	98	1(98)	Disponibile	REGIONE	€ 270.453,13	€ 0,00	-€ 270.453,13	Perizia di stima	2015
Umbertide	Pg	912	CAICOCCHI Palazzetto - F 18 ABITAZIONE RURALE	Voc. Caicocci piano T1	ABITAZIONE RURALE	F	115	152	2(152)	Disponibile	REGIONE	€ 0,00	€ 0,00	€ 0,00	Perizia di stima	2015
Umbertide	Pg	912	CAICOCCHI Palazzetto - F 18 ABITAZIONE RURALE	Voc. Caicocci	ABITAZIONE RURALE	F	115	152	4(152)	Disponibile	REGIONE	€ 0,00	€ 0,00	€ 0,00	Perizia di stima	2015
Umbertide	Pg	912	CAICOCCHI Palazzetto - F 18 ABITAZIONE RURALE	Voc. Caicocci piano T1	BENE COMUNE NON CENSIBILE	F	115	152	1(152)	Disponibile	REGIONE	€ 545.113,89	€ 0,00	-€ 545.113,89	Perizia di stima	2015
Umbertide	Pg	912	CAICOCCHI Palazzetto - F 18 ABITAZIONE RURALE	Voc. Caicocci piano T	ABITAZIONE RURALE	F	115	152	5(152)	Disponibile	REGIONE	€ 0,00	€ 0,00	€ 0,00	Perizia di stima	2015
Umbertide	Pg	912	CAICOCCHI Palazzetto - F 18 ABITAZIONE RURALE	Voc. Caicocci piano 1	ABITAZIONE RURALE	F	115	152	3(152)	Disponibile	REGIONE	€ 0,00	€ 0,00	€ 0,00	Perizia di stima	2015
Umbertide	Pg	394	CAICOCCHI Penna I - F 8 ABITAZIONE RURALE	Voc. Caicocci piano 1	ABITAZIONE RURALE	F	132	53	5(53)	Disponibile	REGIONE	€ 0,00	€ 0,00	€ 0,00	Perizia di stima	2015
Umbertide	Pg	394	CAICOCCHI Penna I - F 8 ABITAZIONE RURALE	Voc. Caicocci piano T	ABITAZIONE RURALE	F	132	53	4(53)	Disponibile	REGIONE	€ 0,00	€ 0,00	€ 0,00	Perizia di stima	2015
Umbertide	Pg	394	CAICOCCHI Penna I - F 8 ABITAZIONE RURALE	Voc. Caicocci piano T1	ABITAZIONE RURALE	F	132	53	3(53)	Disponibile	REGIONE	€ 0,00	€ 0,00	€ 0,00	Perizia di stima	2015
Umbertide	Pg	394	CAICOCCHI Penna I - F 8 ABITAZIONE RURALE	Voc. Caicocci piano T1	BENE COMUNE NON CENSIBILE	F	132	53	1(53)	Disponibile	REGIONE	€ 482.353,05	€ 0,00	-€ 482.353,05	Perizia di stima	2015
Umbertide	Pg	394	CAICOCCHI Penna I - F 8 ABITAZIONE RURALE	Voc. Caicocci piano S1	RIPOSTIGLI-MAGAZZINI-DEPOSITI	F	132	53	6(53)	Disponibile	REGIONE	€ 0,00	€ 0,00	€ 0,00	Perizia di stima	2015

Comune	Provincia	Codice immobile	Denominazione del fabbricato	Indirizzo	Tipologia prevalente	Catasto	Fg	Part.IIa	Sub	Classificazione bene	Ente gestore	Valore del bene anno 2014	Valore del bene anno 2015	Differenza tra 2015 e 2014	Criterio di valutazione	Anno valutazione
Umbertide	Pg	394	CAICOCCI Penna I - F 8 ABITAZIONE RURALE	Voc. Caicocci piano T1	ABITAZIONE RURALE	F	132	53	2(53)	Disponibile	REGIONE	€ 0,00	€ 0,00	€ 0,00	Perizia di stima	2015
Umbertide	Pg	394	CAICOCCI Penna I - F 8 ABITAZIONE RURALE	Voc. Caicocci piano T1	BENE COMUNE NON CENSIBILE	F	132	53	8(53)	Disponibile	REGIONE	€ 0,00	€ 0,00	€ 0,00	Perizia di stima	2015
Umbertide	Pg	394	CAICOCCI Penna I - F 8 ABITAZIONE RURALE	Voc. Caicocci piano T1	BENE COMUNE NON CENSIBILE	F	132	53	9(53)	Disponibile	REGIONE	€ 0,00	€ 0,00	€ 0,00	Perizia di stima	2015
Umbertide	Pg	2054	CAICOCCI Penna II - F9 ABITAZIONE RURALE	Voc. Caicocci piano T	ABITAZIONE RURALE	F	132	53	7(53)	Disponibile	REGIONE	€ 0,00	€ 0,00	€ 0,00	Perizia di stima	2015
Umbertide	Pg	925	CAICOCCI Rimessa - F 6 ABITAZIONE RURALE	Voc. Caicocci piano T	ABITAZIONE RURALE	F	133	24	9(24)	Disponibile	REGIONE	€ 0,00	€ 0,00	€ 0,00	Perizia di stima	2015
Umbertide	Pg	925	CAICOCCI Rimessa - F 6 ABITAZIONE RURALE	Voc. Caicocci piano T	ABITAZIONE RURALE	F	133	24	8(24)	Disponibile	REGIONE	€ 102.661,03	€ 0,00	-€ 102.661,03	Perizia di stima	2015
Umbertide	Pg	2074	CAICOCCI Stalla - F 19 Ricovero Animali	VIA MADONNA DEL SODO PREGGIO piano T	STALLA	F	133	545		Disponibile	REGIONE	€ 395.211,66	€ 0,00	-€ 395.211,66	Perizia di stima	2015
San Venanzo	Tr	177	PODERE CASA VECCHIA - F1	VOCABOLO CASAVECCHIA piano: T-1	ABITAZIONE	F	60	45	4(45)	Disponibile	AGENZIA FORESTALE REGIONALE	€ 90.403,43	€ 0,00	-€ 90.403,43	Perizia di stima	2015
San Venanzo	Tr	177	PODERE CASA VECCHIA - F1	VOCABOLO CASAVECCHIA piano: T	ABITAZIONE	F	60	45	3(45)	Disponibile	AGENZIA FORESTALE REGIONALE	€ 57.096,90	€ 460.000,00	€ 402.903,10	Perizia di stima	2015
San Venanzo	Tr	177	PODERE CASA VECCHIA - F1	VOCABOLO CASAVECCHIA piano: 1	ABITAZIONE	F	60	45	6(45)	Disponibile	AGENZIA FORESTALE REGIONALE	€ 87.231,38	€ 0,00	-€ 87.231,38	Perizia di stima	2015
San Venanzo	Tr	177	PODERE CASA VECCHIA - F1	VOCABOLO CASAVECCHIA piano: T	MAGAZZINO	F	60	45	2(45)	Disponibile	AGENZIA FORESTALE REGIONALE	€ 32.722,99	€ 0,00	-€ 32.722,99	Perizia di stima	2015
San Venanzo	Tr	177	PODERE CASA VECCHIA - F1	VOCABOLO CASAVECCHIA piano: S1	ALTRO	F	60	45	10(45)	Disponibile	AGENZIA FORESTALE REGIONALE	€ 0,00	€ 0,00	€ 0,00	Perizia di stima	2015
San Venanzo	Tr	177	PODERE CASA VECCHIA - F1	VOCABOLO CASAVECCHIA piano: T	BENE COMUNE NON CENSIBILE	F	60	45	11(45)	Disponibile	AGENZIA FORESTALE REGIONALE	€ 0,00	€ 0,00	€ 0,00	Perizia di stima	2015
San Venanzo	Tr	177	PODERE CASA VECCHIA - F1	VOCABOLO CASAVECCHIA piano: T	ABITAZIONE	F	60	45	5(45)	Disponibile	AGENZIA FORESTALE REGIONALE	€ 95.161,50	€ 0,00	-€ 95.161,50	Perizia di stima	2015
San Venanzo	Tr	179	PODERE CASA VECCHIA - F2	VOCABOLO CASAVECCHIA piano: T	MAGAZZINO	F	60	45	7(45)	Disponibile	AGENZIA FORESTALE REGIONALE	€ 7.675,76	€ 0,00	-€ 7.675,76	Perizia di stima	2015
San Venanzo	Tr	179	PODERE CASA VECCHIA - F2	VOCABOLO CASAVECCHIA piano: T-1	ABITAZIONE	F	60	45	9(45)	Disponibile	AGENZIA FORESTALE REGIONALE	€ 57.889,91	€ 0,00	-€ 57.889,91	Perizia di stima	2015
San Venanzo	Tr	179	PODERE CASA VECCHIA - F2	VOCABOLO CASAVECCHIA piano: T	ABITAZIONE	F	60	45	8(45)	Disponibile	AGENZIA FORESTALE REGIONALE	€ 49.959,79	€ 0,00	-€ 49.959,79	Perizia di stima	2015
TOTALE												€ 12.466.238,90	€ 9.794.210,98	-€ 2.672.027,92		

Comune	Provincia	Codice immobile	Denominazione del fabbricato	Indirizzo	Tipologia prevalente	Catasto	Fg	Part.lla	Sub	Classificazione bene	Ente gestore	Valore del bene anno 2014	Valore del bene anno 2015	Note	Criterio di valutazione	Anno valutazione
Terni	Tr	2338	CAMPEGGIO ARA MARINA	STRADA DI VALLE SPOLETINA SNC piano: T	ALTRO	F	195	102,57	10(102), 1(57)	Disponibile	COMUNE	€ 441.858,18	€ 0,00	Bene trasferito a titolo gratuito al Comune di Terni	Valutazione con rendita catastale	2010
Terni	Tr	2096	Voc. Toro n.16 PS1-T-1	VIA PONTE DEL TORO n. 16 piano: S1-T-1	NEGOZIO	F	164	32	3(32)	Disponibile	COMUNE	€ 359.009,76	€ 0,00	Bene trasferito a titolo gratuito al Comune di Terni	Valutazione con rendita catastale	2010
TOTALE												€ 800.867,94	€ 0,00			

Comune	Provincia	Codice immobile	Denominazione del fabbricato	Indirizzo	Tipologia prevalente	Catasto	Fg	Part.lla	Sub	Classificazione bene	Ente gestore	Valore del bene anno 2014	Valore del bene anno 2015	Differenza tra 2015 e 2014	Note	Criterio di valutazione	Anno valutazione
Perugia	Pg	2282	VILLA II KM 21,696	STRADA DI VILLA PITIGNANO SNC piano: T-1;	ABITAZIONE	F	179	47	1(47), 2(47)	Demaniale	UMBRIA TPL E MOBILITA' S.p.A.	€ 80.758,68	€ 0,00	-€ 80.758,68			2015
Sellano	Pg	2195	Magazzino di Sellano Km 17+560	Strada Statale 319 Sellanese piano T	MAGAZZINO	F	55	518		Demaniale	REGIONE	€ 1.537,50	€ 0,00	-€ 1.537,50			
Todi	Pg	2157	CASELLO MOLINACCIO KM 72+100	VOCABOLO CAPPUCINI piano: T-1	ALTRO	F	122	61		Demaniale	UMBRIA TPL E MOBILITA' S.p.A.	€ 23.889,42	€ 0,00	-€ 23.889,42			2015
Umbertide	Pg	2179	LOC. PAMPANELLA	Località Pampanella SNC piano T-1	ALTRO	F	151	11		Demaniale	UMBRIA TPL E MOBILITA' S.p.A.	€ 56.306,37	€ 0,00	-€ 56.306,37			2015
Terni	Tr	2095	Località stazione di Cesi piano S1-1	STRADA DI MAZZAMORELLO n. 6 piano: S1-1	STAZIONE	F	46	218,219, 228	1(218), 1(219), 1(228)	Demaniale	UMBRIA TPL E MOBILITA' S.p.A.	€ 397.727,46	€ 220.173,92	-€ 177.553,54	La differenza corrisponde al valore di due fabbricati demoliti, part. 219 e 228	Valutazione sommaria	2007
Terni	Tr	2097	4 CASELLI FERROVIARI	STRADA SAN MARTINO piano: T-1	ABITAZIONE	F	46,49,6 6,69	217,172, 154,117, 69,70	1(217), 1(172), 1(154), 1(117), 1(69), 1(70)	Demaniale	UMBRIA TPL E MOBILITA' S.p.A.	€ 459.541,55	€ 373.308,66	-€ 86.232,89	La differenza corrisponde al valore di un fabbricato demolito, part. 69	Valutazione sommaria	2007
TOTALE												€ 1.019.760,98	€ 593.482,58	-€ 426.278,40			

Comune	Provincia	Codice immobile	Denominazione del fabbricato	Indirizzo	Tipologia prevalente	Catasto	Fg	Part.IIa	Sub	Classificazione bene	Ente gestore	Valore del bene anno 2014	Valore del bene anno 2015	Criterio di valutazione	Anno valutazione
San Giustino	Pg	1857	CASELLO FERROVIARIO KM 36+181 - F1 ABITAZIONE	VIA SIENA n. 50 piano: T-1;	ABITAZIONE	F	35	152	1(152)	Disponibile	UMBRIA TPL E MOBILITA' S.p.A.	€ 81.755,00	€ 0,00	Perizia di stima	2014
Monteleone D'Orvieto	Tr	2064	CASA CANTONIERA DI FABRO SCALO SS 71 KM 61 + 100	S.S. n. 71 Umbro Casentinese Km 61+100 Fabro Scalo piano T	BENE COMUNE NON CENSIBILE	F	25	156	3(156)	Disponibile	PROVINCIA	€ 137.480,00	€ 0,00	Perizia di stima	2014
TOTALE												€ 219.235,00	€ 0,00		

Denominazione del fabbricato	Valore Stima	Valore Alienazione*
CASELLO FERROVIARIO KM 36+181 - F1 ABITAZIONE	€ 81.755,00	€ 65.404,00
CASA CANTONIERA DI FABRO SCALO SS 71 KM 61 + 100	€ 137.480,00	€ 109.984,00

Denominazione del fabbricato	Valore Conto 2014	Valore Alienazione*	Differenza tra Valore Alienazione e Valore Conto
CASELLO FERROVIARIO KM 36+181 - F1 ABITAZIONE	€ 81.755,00	€ 65.404,00	<u>-€ 16.351,00</u>
CASA CANTONIERA DI FABRO SCALO SS 71 KM 61 + 100	€ 137.480,00	€ 109.984,00	<u>-€ 27.496,00</u>

* Come previsto dall'art. 11 della L.R. 14/97 il prezzo è stato ridotto del 20% rispetto a quello dell'elaborato peritale.

FABBRICATI NUOVA COSTRUZIONE

Comune	Provincia	Codice immobile	Denominazione del fabbricato	Indirizzo	Tipologia prevalente	Catasto	Fg	Part.IIa	Sub	Classificazione bene	Ente gestore	Valore del bene anno 2014	Valore del bene anno 2015	Criterio di valutazione	Anno valutazione
Narni	Tr	2348	PIATTAFORMA LOGISTICA NARNI	STRADA DI MARATTA piano: T	ALTRO	F	28	303	3(303)	Indisponibile	REGIONE		€ 28.724,40	Costo di costruzione e Valore di acquisizione terreni edificati	2015
Narni	Tr	2348	PIATTAFORMA LOGISTICA NARNI	STRADA DI MARATTA piano: T-1	ALTRO	F	28	300,303	1(300), 1(303)	Indisponibile	REGIONE		€ 3.205.034,54	Costo di costruzione e Valore di acquisizione terreni edificati	2015
Narni	Tr	2348	PIATTAFORMA LOGISTICA NARNI	STRADA DI MARATTA piano: T	ALTRO	F	28	303	2(303)	Indisponibile	REGIONE		€ 28.724,40	Costo di costruzione e Valore di acquisizione terreni edificati	2015
Terni	Tr	2349	PIATTAFORMA LOGISTICA TERNI	STRADA DI MARATTA BASSA piano: T	ALTRO	F	79	183,193	1(183), 1(193)	Indisponibile	REGIONE		€ 306.728,16	Costo di costruzione e Valore di acquisizione terreni edificati	2015
TOTALE												€ 0,00	€ 3.569.211,50		

Comune	Provincia	Codice immobile	Denominazione del fabbricato	Indirizzo	Tipologia prevalente	Catasto	Fg	Part.IIa	Sub	Classificazione bene	Ente gestore	Valore del bene anno 2014	Valore del bene anno 2015	Criterio di valutazione	Anno valutazione
Norcia	Pg	2357	MAGAZZINO/OFFICINA	Piazzale Santa Scolastica piano T-1	RIPOSTIGLI-MAGAZZINI-DEPOSITI	F	140	76		Indisponibile	REGIONE		€ 298.000,00	Valore di acquisizione	2015
Spoleto	Pg	2358	MAGAZZINO/OFFICINA	Via Capezzano Piano T-1	RIPOSTIGLI-MAGAZZINI-DEPOSITI	F	132	504		Indisponibile	REGIONE		€ 528.060,00	Valore di acquisizione	2015
Trevi	Pg	2359	Ovile	Vocabolo Rio Secco Piano T	RICOVERO ANIMALI	F	31	540		Indisponibile	REGIONE		€ 38.880,00	Valore di acquisizione	2015
San Venanzo	Tr	2360	MAGAZZINO SAN VENANZO LOC. OSPEDALETTO LOTTO 8	VOCABOLO OSPEDALETTO SNC piano T	MAGAZZINO	F	116	274		Indisponibile	REGIONE		€ 70.400,00	Valore di acquisizione	2015
TOTALE												€ 0,00	€ 935.340,00		

FABBRICATI MAI CENSITI

Comune	Provincia	Codice immobile	Denominazione del fabbricato	Indirizzo	Tipologia prevalente	Catasto	Fg	Part.IIa	Sub	Classificazione bene	Ente gestore	Valore del bene anno 2014	Valore del bene anno 2015	Note	Criterio di valutazione	Anno valutazione
San Venanzo	Tr	2347	SETTE FRATI BAR RISTORANTE	VOCABOLO SETTE FRATI SNC piano: T	RISTORANTE	F	140	31		Indisponibile	AGENZIA FORESTALE REGIONALE		€ 126.290,00	Acquisizione per nuovo accatastamento	Costo di costruzione	2015
TOTALE												€ 0,00	€ 126.290,00			



Regione Umbria

Giunta Regionale

Spett.le
SVILUPPUMBRIA S.p.A.
Via Don Bosco n. 11
06121 – PERUGIA

INVIO A MEZZO PEC: patrimonio.sviluppumbria@legalmail.it

Documento elettronico sottoscritto
mediante firma digitale e conservato
nel sistema di protocollo informatico
della Regione Umbria

GIUNTA REGIONALE

Direzione Regionale Risorse Finanziarie e
Strumentali. Affari Generali e rapporti con i
livelli di Governo

**Oggetto: Conto generale del patrimonio 2015 - Rif. Vs. nota PEC prot. 223 del
13/01/2016.**

In riferimento alla Vs nota PEC in oggetto richiamata, acquisita al protocollo regionale al n. 6755-2016 del 14/01/2016, si trasmette in allegato la documentazione inerente la destinazione ed il reddito prodotto dai beni dati in locazione ed in concessione onerosa, nonché l'elenco dei beni ceduti gratuitamente attraverso concessione amministrativa o altre forme di utilizzo.

Si comunica, inoltre che alcuni canoni di concessione/affitto risultano invariati rispetto all'anno 2014 in quanto l'adeguamento ISTAT relativamente all'annualità 2015 è risultato negativo.

Cordiali saluti

Servizio Demanio, Patrimonio,
Prevenzione e Protezione

Arch. Umberto Piccioni

REGIONE UMBRIA
VIA Mario Angeloni 61
06124 PERUGIA

TEL. 075 504 4515
FAX 075 504 6462
upiccioni@regione.umbria.it

IL DIRIGENTE DEL SERVIZIO

Arch. Umberto Piccioni

Allegati:

- Elenco fitti attivi
- Elenco concessioni onerose
- Elenco concessioni onerose/case cantoniere
- Elenco concessioni gratuite ed altre forme di utilizzo
- Elenco concessioni a titolo oneroso sottoscritte da Regione Umbria con Aziende Agrarie

CONTO DEL PATRIMONIO 2015 - FITTI ATTIVI

Soggetto	Tipologia contratto	Tipologia immobile	descrizione immobile	repertorio	registrazione	durata dal	durata al	canone annuo	NOTE
BRANDI	fitti attivi	utilizzo specifico	porzione immobiliare sita in Città di Castello Via Marconi 8/b, ad uso esercizio attività commerciale	n. 5307 del 12/11/1999 subentro: n. 5836 del 25/10/2007	a Perugia il 17/11/1999 al n. 4369/A1 Subentro registrato a PG il 8/11/2007 al n. 2975/A1	01/08/2011	31/07/2017	5.149,66	
COMUNE CITTA' DI CASTELLO	fitti attivi	utilizzo specifico	Immobile sito in Città di Castello Via Marconi 8 e 8/a ad uso Uffici Associazione Festival delle Nazioni e Agenzia Utopie concrete.	n.05344 del 9/2/2000	a Perugia il 25/2/2000 al n. 949/A1	01/01/2011	31/12/2016	16.327,89	con nota PEC prot. n. 31614-2013 il Comune di Città di Castello ha comunicato che per le annualità 2012 - 2013 - 2014, ai sensi del l'Art. 3 del Decreto Legge 95 del 6/07/2012 non corrisponderà l'adeguamento ISTAT e pertanto l'importo rimarrà bloccato ad € 16.039,18.
ENEL	fitti attivi	utilizzo specifico	Vano dell'immobile c/o Palazzo Donini, sito in Perugia Corso Vannucci ad uso cabina di trasformazione e distribuzione energia elettrica	n.5412 del 27/10/2000	a Perugia il 15/11/2000 al n. 4247/A1	08/04/2011	07/04/2017	779,23	
UMBRAFLO	fitti attivi	utilizzo specifico	Azienda Vivaistica Regionale - beni immobili regionali facenti parte dell'Azienda "Il Castelliaccio"	Racc. 1549 del 15/04/2004	a Perugia il 03/05/2004 al n. 4530	01/10/2001	30/09/2010 prorogato al 30/09/2019 con DGR 258 del 02/03/2009	148.283,72	

CONTO DEL PATRIMONIO 2015 - CONCESSIONI ONEROSE

Soggetto	Tipologia contratto	Tipologia immobile	descrizione immobile	repertorio	registrazione	durata dal	durata al	canone annuo	NOTE
CM VALNERINA	concessione onerosa	utilizzo specifico	Utilizzo Strutture dell'Ex Vivaio regionale di Aronne (terreni distinti al CT del Comune di aronne f. 7 part. 137-138/p e 129/p) per realizzazione Centro servizi valorizzazione promozione e forestali	5823 del 26/07/2007	a Perugia al n. 2701/A1 il 26/07/2007	01/06/2006	31/12/2026	26.048,51	
COMUNE DI UMBERTIDE	concessione onerosa	utilizzo specifico	Concessione a titolo oneroso di un terreno sito nel Comune di Umbertide, di pertinenza Ex Ferrovia Centrale Umbra, per la realizzazione di parcheggi destinati all'uso pubblico - progetto "Forum Urbano nel Parco".	Rep. n. 6004 del 29/05/2012	Perugia in data 08.06.2012 al n. 242 serie 1	29/05/2012	28/05/2032	921,73	

CONTO DEL PATRIMONIO 2015 - CASE CANTONIERE

Soggetto	Tipologia contratto	Tipologia immobile	descrizione immobile	repertorio	registrazione	durata dal	durata al	canone annuo	NOTE
BISTONI MARIO	concessione onerosa	casa canton	Casa cantoniera Castiglione del Lago SS.n. 71 Loc. Ferretto PG- abitazione	0	01/01/1995	01/01/2015	31/12/2015	1.791,55	
BRILLI LEONARDO	concessione onerosa	casa canton	Casa cantoniera Taveme di Corciano SS.n. 75 bis Km 20+220- abitazione	0	01/02/1992	01/02/2015	31/01/2016	457,77	
CENCI MARIO	concessione onerosa	casa canton	Casa cantoniera SS.n. 220 "Pievatola" Km. 4+435 Loc. S. Sisto PG - abitazione	0	01/07/2001	01/07/2014	30/06/2015	2.408,82	
DELL'ABATE MAURO	concessione onerosa	casa canton	Casa cantoniera Castiglione del Lago PG SS n. 71 Km 101+064- abitazione	0	01/10/1998	01/10/2014	30/09/2015	536,39	
FABIANI FRANCA	concessione onerosa	casa canton	Casa cantoniera Via Cortonese PG al Km 10+380 della S.S. n. 75/bis - abitazione	0	01/04/1991	01/04/2015	31/03/2016	593,84	
GULI' MARINA	concessione onerosa	casa canton	Casa cantoniera SS n. 147 al Km 5+555 Loc. Campiglione Bastia Umbra PG - abitazione	0	01/01/1992	01/01/2014	31/12/2015	227,78	
NULLI SMURAGLIA ARDELIO	concessione onerosa	casa canton	Casa cantoniera SS n. 79/bis al Km 26+500 Loc Appartita Orvieto TR - abitazione	0	01/05/1996	01/05/2015	30/04/2016	508,20	

CONTO DEL PATRIMONIO 2015 - CASE CANTONIERE

Soggetto	Tipologia contratto	Tipologia immobile	descrizione immobile	repertorio	registrazione	durata dal	durata al	canone annuo	NOTE
PELAGRILLI MIRKO	concessione onerosa	casa canton	Casa cantoniera S.S. n. 71 Km 69+000 Monteleone di Orvieto TR - abitazione	0	01/01/2001	01/01/2014	31/12/2014	1.241,11	
SERAPIONI DONATELLA	concessione onerosa	casa canton	Casa cantoniera S.S. n. 220 Km 4+345 San Sisto PG- abitazione	0	01/04/1991	01/04/2015	31/03/2016	817,37	
UVA GIOVANNI	concessione onerosa	casa canton	Casa cantoniera S.S. n. 147 km 5+595 Bastia Umbra PG - abitazione	0	01/07/1995	01/07/2013	30/06/2014	685,76	
MORCELLINI MIRO	concessione onerosa	casa canton	Casa cantoniera S.R. n. 71 km 61+100 Monteleone di Orvieto TR - abitazione	Racc.n. 3378 del 12/07/2012	Reg. al n. 9635/Mod. 3° il 01/08/2012 + DGR n. 1822 del	01/01/2014	31/03/2015	350,02	

CONTO DEL PATRIMONIO 2015 - CONCESSIONI GRATUITE ED ALTRE FORME DI UTILIZZO

Soggetto	Tipologia contratto	Tipologia immobile	descrizione immobile	repertorio	registrazione	durata dal	durata al	canone annuo	NOTE
Corpo Forestale dello Stato	concessione gratuita	utilizzo specifico	utilizzo gratuito dell'edificio e relativi annessi, oltre i beni comuni costituiti dal cancello ed edificio esecuzioni, presso il Centro di protezione Civile di Foligno (PG), adibito a Comando Stazione del Corpo Forestale dello Stato.	5903 del 30/06/2009	a Perugia al n. 464/serie 1 il 09/07/2009	30/06/2009	29/06/2018	-	
Università degli studi di Perugia	concessione gratuita	utilizzo specifico	Utilizzo parte locali dell'immobile Ex Enfap a Terni Loc. Penitima Bassa per finalità istituzionale e attuazione progetti del Polo Universitario ternano	5761 del 10/07/2006 e rep. n. 5970 del 14/06/2011 (Esensione conv. Mod. durata)	1 atto a Perugia al. N.3708 il 14/07/2006 - 2 atto a Perugia al n. 344/S1 il 20/06/2011	10/07/2010	15/06/2030	-	
ADISU	concessione gratuita	utilizzo specifico	Utilizzo parte locali dell'immobile Ex Enfap a Terni Loc. Penitima Bassa per svolgimento servizio mensa universitaria	5763 del 10/07/2006	a Perugia al n. 3709/A1 il 14/07/2006	10/07/2006	10/07/2026	-	
3A PTA scari	concessione gratuita	utilizzo specifico	Utilizzo beni facenti parte del Parco Tecnologico dell'Umbria per attuazione progetti conformemente all'accordo di programma rep 3456 del 3/7/89 per "attuazione della misura 4 del sottoprogramma 2 del PIM Umbria. Parco Tecnologico dell'Umbria"	5814 del 8/06/2007	a Perugia il 8/06/2007 al n. 2547/A1	07/06/2007	07/06/2016	-	
ANGSA Associazione Genitori soggetti autistici Onlus e Soc. Coop Agricola "LA SEMENTE"	concessione gratuita	utilizzo specifico	Utilizzo dell'edificio erata di terreno siti in Loc. Feccoli in Spello presso azienda il Castellaccio per la realizzazione di un centro semiresidenziale per inserimento lavorativo di giovani adulti autistici	5883 del 22/12/2008 + Atto Modificativo per integrazione persona giuridica "Soc. Coop. La Semente" Rep. n. 6078 del 04/02/2015 -	a Perugia al n. 894/serie 1 il 23/12/2008 + Reg. a Perugia il	22/12/2008	21/12/2017	-	
COMUNE DI TODI	concessione gratuita	utilizzo specifico	utilizzo terreno contraddistinto al catasto terreni del Comune di Todi alla par. 10/p foglio 5 destinato a parcheggio pubblico	5826 del 18/09/2007	a Perugia al n.2821/A1 il 28/09/2007	18/09/2007	18/09/2016	-	
COMUNE DI PANICALE	concessione gratuita	utilizzo specifico	utilizzo area di pertinenza della S.R. 220 Pievalata per progetto messa in sicurezza presentato dal Comune	5873 del 10/11/2008	a Perugia al 772/serie1 il 17/11/2008	18/09/2007	18/09/2016	-	

CONTO DEL PATRIMONIO 2015 - CONCESSIONI GRATUITE ED ALTRE FORME DI UTILIZZO

Soggetto	Tipologia contratto	Tipologia immobile	descrizione immobile	repertorio	registrazione	durata dal	durata al	canone annuo	NOTE
ISRIM	concessione gratuita	utilizzo specifico	utilizzo edificio denominato Ex ANCI-FAP a Terni Loc. Pentima Bassa per finalità statutarie	1622 del 4/8/04 e rep. 1739 del 3/12/2004 e rep. 6005 del 05/06/2012 Rinnovo sino al 03/06/2021	Rinnovo con DGR n. 602 del 28/05/2012 (in attesa Contratto sottoscritto) rep. 6005/2012 Reg. aPG il 8/6/2012 al n. 2444	04/06/2012	03/06/2021	-	
COMUNE DI PACIANO/PALAZZO BALDESCI	Convenzione fra Regione Umbria e Comune di Paciano (PG) per utilizzo/gestione Immobili regionali	utilizzo specifico	Utilizzo gratuito dell'immobile regionale di palazzo Baldeschi in Comune di Paciano (PG) per varie attività connesse alla valorizzazione del territorio, della cultura ambientale e delle produzioni tipiche locali.	5645 del 21.01.2004 e atto di modifica n. 5704 del 23.06.2005	A Perugia il 28.01.2004 al n. 536 e atto di modifica a Perugia il 04/07/2005 al n. 4047/A1	23/06/2005	22/06/2025	-	
COMUNE CITTA' DI CASTELLOVILLA MONTESCA	concessione gratuita	utilizzo specifico	Utilizzo del Complesso immobiliare della Montesca in Città di Castello per la realizzazione di attività di ricerca, servizi avanzati, formazione superiore ed universitaria.	Raccolta atti della regione n. 2533 del 14/10/2008	A Perugia il 16.10.2008 al n. 12488 Mod. 3	14/10/2008	13/10/2014	-	€ 16.000 contributo regione per manutenzione e guardia del parco + manutenzione straordinaria carico regione oltre € 20.000 di lavori
COMUNE DI DERUTA/CASTELLO DI CASALINA	Accordo di programma tra Regione Umbria e Comune di Deruta per la gestione dell'immobile castello di Casalina per scopi socio culturali	utilizzo specifico	Accordo di programma tra Regione Umbria e Comune di Deruta per la gestione dell'immobile in base a cui la Regione conferisce la disponibilità dell'uso dell'immobile regionale sito in Comune di Deruta denominato Castello di casalina per essere destinato a contenitore di attività socio culturali	Raccolta n. 5896 dell'11/11/2011	A Perugia in data 22/11/2011 al n. 657/1	11/11/2011	10/11/2020	-	

CONTO DEL PATRIMONIO 2015 - CONCESSIONI GRATUITE ED ALTRE FORME DI UTILIZZO

Soggetto	Tipologia contratto	Tipologia immobile	descrizione immobile	repertorio	registrazione	durata dal	durata al	canone annuo	NOTE
COMUNE DI PANICALE/RESIDE NZA COMUNITARIA PANICALE	Accordo di programma per la realizzazione della struttura da adibire a residenza per anziani sottoscritto fra Regione Umbria, Comune Panicale, Opera Pia Istituto educativo S. Sebastiano di Panicale e USL di Perugia	utilizzo specifico	Accordo di programma in base a cui la Regione conferisce fabbricato e adiacente terreno dell'Ex Oleificio "Il Progresso" da concedere in uso gratuito al Comune di Panicale con vincolo di destinazione a servizi complementari della Residenza Comunitaria per anziani "San Sebastiano"	DPGR n. 209 del 10/10/2001 che approva accordo di p. che a sua volta integra e conferma accordo di programma del 25.05.1995. Sottoscrizione 25/9/01- Raccolta atti Regione n. 937 del 5.10.2001	concessione d'uso prevista dall'accordo mai sottoscritta	00/01/1900	00/01/1900	-	
URCA	concessione gratuita	utilizzo specifico	uso gratuito fabbricato "Rogni" e "Centro Cervi" (terreno di c.ca 70 ha) siti in Loc. Rogni in Comune di Città di Castello per realizzazione progetto gestionale integrato dell'area con finalità naturalistiche, faunistiche didattico-formative e di ricerca per la reintroduzione del cervo nel terreno libero dell'Appennino	5926 del 26/1/2010 (fabbricato Rogni); Rep. n. 5964 del 13/04/2011 (Centro Cervi - terreno)	A Perugia 10/2/2010 al n. 30/1 (fabbricato - A Perugia il 21/04/2011 al n. 211/1 (terreno)	26/01/2010	25/01/2019	0	Entrambe gli immobili (fabbricato e terreno) hanno le medesime scadenze.
A.D.I.S.U. - Perugia	concessione gratuita, vari immobili in Comune di Perugia	utilizzo specifico	Uso gratuito immobili vari sia di proprietà Università degli Studi di Perugia: (Via Innamorati - Pad. A - B- Via Pascoli - 4 Fabb. in Via Faia - Piazza S. Francesco - C.so Garibaldi - S. Costanzo sia di proprietà Regionale: Terreno in Via E. Dai Pozzo - Fabb. via Favaroni n. 26 pad 1 - Via Innamorati Pad. C-D- Via del Fagiano 1 - Fabb. e Chiesa in Via Benedetta 14 - Tutti nel Comune di Perugia per lo svolgimento delle attività istituzionali dell'ADISU. Nel 2012, è stato stipulato un atto integrativo di concessione del diritto di superficie di Via Prampolini - Terni - Atto integrativo Rep. 6001/2012 di concessione del diritto di Superficie di Via Prampolini a Terni.	Rep. n. 5973 del 26/07/2011 e Atto integrativo diritto di superficie - Rep. n. 6001 del 22/05/2012 - reg. a Pg n. 214 S/1 il 24/5/12	Perugia n. 442 S/1 del 03.08.2011_ Con DGR n. 549 del 16/5/2012 si è approvato l'Atto integrativo di concessione del diritto di superficie di Via Prampolini - Terni. -Rep. n. 6001 del 22/05/2012 - reg. a Pg n. 214 S/1 il 24/5/12	26/07/2011	25/07/2046	-	

CONTO DEL PATRIMONIO 2015 - CONCESSIONI GRATUITE ED ALTRE FORME DI UTILIZZO

Soggetto	Tipologia contratto	Tipologia immobile	descrizione immobile	repertorio	registrazione	durata dal	durata al	canone annuo	NOTE
UMBRIA TPL E MOBILITA' SPA	concessione gratuita vari immobili immobili ex FCU, impianti e infrastrutture inerenti la linea ferroviaria Sansepolcro - Terni e diramazione Ponte San Giovanni - Perugia S. Anna	utilizzo specifico	Uso gratuito di beni immobili ex FCU, impianti e infrastrutture inerenti la linea ferroviaria Sansepolcro - Terni e diramazione Ponte San Giovanni - Perugia S. Anna, ricadenti nel territorio regionale, per l'esercizio dei servizi ferroviari relativi alla Ferrovia Centrale Umbra, per la gestione della relativa infrastruttura e per la loro valorizzazione.	D.G.R. n. 1066 del 26/09/2011 approvazione concessione d'uso - Rep. n. 21/10/2011	Perugia n. 601/1 del 02/11/2011	20/10/2011	20/11/2020	-	
COMUNITA' MONTANA MONTI MARTANI SERANO E SUBASIO	uso gratuito dei locali, presso il piano terra della Palazzina Servizi all'interno del Centro Regionale di Protezione civile di Foligno, per l'esercizio congiunto con la Regione Umbria di attività di protezione civile, conformemente a quanto previsto nella D.G.R. n. 710/2011 e nel Protocollo di intesa sottoscritto fra la Regione ed la Comunità Montana M.ti Martani Serano e Subasio il 6 settembre 2009 e negli atti ad esso connessi	utilizzo specifico	uso gratuito dei locali, presso il piano terra della Palazzina Servizi all'interno del Centro Regionale di Protezione civile di Foligno, per l'esercizio congiunto con la Regione Umbria di attività di protezione civile, conformemente a quanto previsto nella D.G.R. n. 710/2011 e nel Protocollo di intesa sottoscritto fra la Regione ed la Comunità Montana M.ti Martani Serano e Subasio il 6 settembre 2009 e negli atti ad esso connessi	Rep. 6035 del 10/09/2013	Telematico in data 18/09/2013 al n. 18290 1T_Protogato con DGR 788 del 30/06/14_ultima proroga con DGR n. 1823 del 29/12/2014	01/01/2015	31/12/2015	-	
PROVINCIA DI TERNI	Uso gratuito dei locali "Ex spogliatoi ANCIFAP" del complesso immobiliare denominato EX ANCIFAP sito in Terni Loc.Pentima Bassa per lo svolgimento delle attività della Provincia di Terni in materia di "Formazione Professionale".	utilizzo specifico	Uso gratuito dei locali "Ex spogliatoi ANCIFAP" del complesso immobiliare denominato EX ANCIFAP sito in Terni Loc.Pentima Bassa per lo svolgimento delle attività della Provincia di Terni in materia di "Formazione Professionale".	Rep. n. 5980 del 21/10/2011	Perugia n. 602 S/1 del 02.11.2011	21/10/2011	20/10/2031	-	
COMUNE DI MAGIONE	Uso gratuito al Comune di Magione dell'immobile sito in Via del Teatro n. 5 - Magione - Sede del Teatro Mengoni	utilizzo specifico	Uso gratuito al Comune di Magione dell'immobile sito in Via del Teatro n. 5 - Magione - Sede del Teatro Mengoni	Rep. n. 6034 del 10/09/2013	Telematica n. 18/339 IT il 18/09/2013	17/09/2013	16/09/2022	-	
ISTITUTO DI GEOFISICA E VULCANOLOGIA	Uso gratuito all'Istituto nazionale di Geofisica e Vulcanologia di porzione di terreno di proprietà regionale, sito nel Comune di Pietralunga, per l'installazione di un sensore sismico.	utilizzo specifico	Uso gratuito all'Istituto nazionale di Geofisica e Vulcanologia di porzione di terreno di proprietà regionale, sito nel Comune di Pietralunga, per l'installazione di un sensore sismico.	Rep. n. 5993 del 23/01/2012	Perugia in data 26.01.2012 al n. 21/1	23/01/2012	22/01/2027	-	

Soggetto	Tipologia contratto	Tipologia immobile	descrizione immobile	repertorio	registrazione	durata dal	durata al	canone annuo	NOTE
FONDAZIONE PERUGIASSISI 2019	Concessione d'uso gratuito dell'immobile regionale denominato "Appartamento sito in palazzo Danzetta, Via Mazzini n° 21 - Perugia" alla Fondazione Perugiassisi 2019. Con Rep. 6066 del 16/07/2014 è stata ridotta la superficie data in concessione (solo appartamento sito al 2 piano)	utilizzo specifico	Uso gratuito alla Fondazione Perugiassisi 2019 dell'immobile regionale denominato "Appartamento sito in palazzo Danzetta, Via Mazzini n° 21 - Perugia" Con Rep. 6066 del 16/07/2014 è stata ridotta la superficie data in concessione (solo appartamento sito al 2 piano)	Rep. n. 6013 del 26/10/2012 - Alto modificativo Rep. 6066 del 16/07/2014	Perugia in data 08.11.2012 al n. 433S/1 - Alto Mod. Reg. a PG il 22/07/2014 al n. 14458/1T	26/10/2012	31/12/2015	-	
PROVINCIA DI TERNI	Concessione d'uso gratuito di porzione di terreno demaniale sito nel Comune di San Gemini (TR) di proprietà della Regione Umbria di pertinenza ex ferrovia Centrale straordinaria del muro di sostegno sito luongo la SP 113 al km 21+300.	utilizzo specifico	Concessione d'uso gratuito di porzione di terreno demaniale sito nel Comune di San Gemini (TR) di proprietà della Regione Umbria di pertinenza ex ferrovia Centrale straordinaria del muro di sostegno sito luongo la SP 113 al km 21+300.	Rep. n. 6023 del 30/05/2013	Registraz. Telematica n. 11770/ SerieT del 07.06.2013	30/05/2013	29/05/2112	-	
AZIENDA OSPEDALIERA DI PERUGIA - SANTA MARIA DELLA MISERICORDIA	Concessione d'uso gratuito dei locali insistenti al piano interrato e primo presso la "Palazzina Servizi" dell'area attrezzata presso il Centro regionale di Protezione Civile di Foligno per l'attivazione della "Centrale Operativa Unica Regionale 118" a favore dell'Azienda Ospedaliera di Perugia - "Santa Maria della Misericordia"	utilizzo specifico	Uso gratuito dei locali insistenti al piano interrato e primo presso la "Palazzina Servizi" dell'area attrezzata presso il Centro regionale di Protezione Civile di Foligno per l'attivazione della "Centrale Operativa Unica Regionale 118" a favore dell'Azienda Ospedaliera di Perugia - "Santa Maria della Misericordia"	Rep. n. 6027 del 17/07/2013	Telematico data 24.07.2013 al n. 15154 1T	17/07/2013	16/07/2019	-	
PRO LOCO VIOLE	Concessione d'uso gratuito a favore dell'Associazione Pro Loco Viole del rifugio denominato "Tre Fontane" e l'area dell'ex vivajo denominato "Delle Carceri", siti nel Comune di Assisi	utilizzo specifico	Uso gratuito del rifugio denominato "Tre Fontane" e l'area dell'ex vivajo denominato "Delle Carceri", siti nel Comune di Assisi per il recupero del piccolo vivajo didattico per la riproduzione di piante anche officinali ai fini turistici e di studio.	Rep. n. 6049 del 21/02/2014	Telematico data 26.02.2014 al n. 4311 S/ 1T	21/02/2014	20/02/2019	-	
ENEL DISTRIBUZIONE S.P.A.	Concessione d'uso gratuito a favore ENEL DISTRIBUZIONE SPA di porzione di terreno demaniale di proprietà regionale sito nel Comune di Città di Castello	utilizzo specifico	Uso gratuito di porzione di terreno demaniale di proprietà regionale sito nel Comune di Città di Castello per consentire all'ENEL la regolazione dell'installazione di un polo di trasformazione per la fornitura di 100 Kw alla Comunità Montana Alta Umbria per uso irriguo.	Rep. n. 6048 del 14/02/2014	Telematico data 26.02.2014 al n. 4310 S/ 1T	14/02/2014	13/02/2044	-	
COMUNE DI ORVIETO	Concessione d'uso gratuito a favore del COMUNE DI ORVIETO di porzione dell'ex capannone "Centrale Canine Cooperative di Orvieto" sito in località Fontanelle di Bardano - Orvieto	utilizzo specifico	Uso gratuito di porzione di fabbricato denominato "ex Centrale Canine Cooperative" sito in località Fontanelle di Bardano - Orvieto per ospitare i mezzi ed i materiali della prona Protezione Civile	Rep. n. 6050 del 27/02/2014	Telematico data 10.03.2014 al n. 5189 S/ 1T	27/02/2014	26/02/2015	-	

CONTO DEL PATRIMONIO 2015 - CONCESSIONI GRATUITE ED ALTRE FORME DI UTILIZZO

Soggetto	Tipologia contratto	Tipologia immobile	descrizione immobile	repertorio	registrazione	durata dal	durata al	canone annuo	NOTE
ENEL DISTRIBUZIONE S.P.A.	Concessione d'uso gratuito a favore ENEL DISTRIBUZIONE SPA di porzione di terreno demaniale di proprietà regionale, sito nel Comune di Lisciano Niccone	utilizzo specifico	Uso gratuito di porzione di terreno demaniale di proprietà regionale sito nel Comune di Lisciano Niccone per consentire all'ENEL la regolanzazione dell'installazione di un palo di trasformazione per la fornitura di 120 Kw alla Comunità Montana Alta Umbria per uso irriguo.	Rep. n. 6062 del 27/05/2014	Telematico data 29.05.2014 al n. 10722 /Serie 1T	27/05/2014	26/05/2044	-	
COMUNE DI CAMPELLO SUL CLITUNNO	Concessione d'uso gratuito a favore del Comune di Campello sul Clitunno, di terreni demaniali di proprietà regionale di pertinenza della S.R. 3 Flaminia.	utilizzo specifico	Uso gratuito di terreni demaniali di proprietà regionale siti nel Comune di Campello sul Clitunno per consentire al Comune la regolanzazione dell'utilizzo del medesimo e la riqualificazione della piazza e dei servizi igienici pubblici dell'abitato di Pissignano, con l'obbligo di mantenere l'attuale destinazione d'uso degli stessi.	Rep. n. 6075 del 10/11/2014	Telematico data 18.11.2014 al n. 21726 /Serie 1T	10/11/2014	09/11/2044	-	
COMUNE DI PIEGARO	Concessione d'uso gratuito a favore del Comune di Piegara di un terreno demaniale di proprietà regionale di pertinenza della S.R. 220 Pievalola.	utilizzo specifico	Uso gratuito di terreni demaniali di proprietà regionale siti nel Comune di Piegara per realizzare parcheggi pubblici e verde arredo con l'obbligo di mantenere i parcheggi, e l'utilizzo pubblico del verde di arredo realizzato.	D.G.R. 1424 del 10/11/2014 -in corso di perfezionament o il contratto	In corso di redazione	in corso	in corso	-	

EX COMUNITA' MONTANA "ALTA UMBRIA" - A.FO.R - MONITORAGGIO AZIENDE AGRARIE ANNO 2015 - CONCESSIONI SOTTOSCRITTE CON REGIONE UMBRIA

Soggetto	PROVENIENZA COMUNITA' MONTANA	Tipologia contratto	Tipologia immobile	Descrizione Immobile	Repertorio	Registrazione	durata dal	durata al	ACCERTAMENTOENITROITI BILANCIO AFOR 2015
GIUSEPPE CAPPELLACCI	Alta Umbria	Concessione Onerosa	utilizzo specifico	Compendio immobiliare sito nel Comune di Città di Castello per la conduzione di Azienda Agraria denominata: "GIUSEPPE CAPPELLACCI" - sottoscritta il 02/05/2011	3117 del 09/05/2011	a Perugia al n. 6523 Mod. 3° il 20/05/2011	22/11/2010	21/11/2019	3.054,41
CECCARELLI PALMA ROSA	Alta Umbria	Concessione Onerosa	utilizzo specifico	Compendio immobiliare sito nel Comune di Pietralunga per la conduzione di Azienda Agraria denominata: "CECCARELLI PALMA ROSA" - sottoscritta il 02/05/2011	3119 del 09/05/2011	a Perugia al n. 6517 Mod. 3° il 20/05/2011	22/11/2010	21/11/2019	755,14
CECCHINI GIANLUCA	Alta Umbria	Concessione Onerosa	utilizzo specifico	Compendio immobiliare sito nel Comune di Pietralunga per la conduzione di Azienda Agraria denominata: "CECCHINI GIANLUCA" - sottoscritta il 22/04/2011	3108 del 15/04/2011	a Perugia al n. 6517 Mod. 3° il 20/05/2011	30/11/2010	29/11/2019	9.625,26
COLLESI STELIO e FRATELLI	Alta Umbria	Concessione Onerosa	utilizzo specifico	Compendio immobiliare sito nel Comune di Pietralunga per la conduzione di Azienda Agraria denominata: "COLLESI STELIO e F.LLI" - sottoscritta il 02/05/2011	3120 del 09/05/2011	a Perugia al n. 6530 Mod. 3° il 20/05/2011	08/03/2011	07/03/2020	1.308,07
CORRIGA GIUSEPPE	Alta Umbria	Concessione Onerosa	utilizzo specifico	Compendio immobiliare sito nel Comune di Pietralunga per la conduzione di Azienda Agraria denominata: "CORRIGA GIUSEPPE" - sottoscritta il 02/05/2011	3118 del 09/05/2011	a Perugia al n. 6519 Mod. 3° il 20/05/2011	11/11/2010	10/11/2019	355,84
FARIOLI KATIA (Loc. Olmo)	Alta Umbria	Concessione Onerosa	utilizzo specifico	Compendio immobiliare sito nel Comune di Pietralunga per la conduzione di Azienda Agraria denominata: "FARIOLI KATIA - Loc. Olmo" - sottoscritta il 02/05/2011	3121 del 09/05/2011	a Perugia al n. 6391 Mod. 3° il 18/05/2011	05/02/2011	04/02/2020	1.984,01
FARIOLI KATIA	Alta Umbria	Concessione Onerosa	utilizzo specifico	Compendio immobiliare sito nel Comune di Pietralunga per la conduzione di Azienda Agraria denominata: "FARIOLI KATIA" - sottoscritta il 02/05/2011	3122 del 09/05/2011	a Perugia al n. 6392 Mod. 3° il 18/05/2011	01/12/2010	30/11/2019	1.686,67

EX COMUNITA' MONTANA "ALTA UMBRIA" - A.FO.R - MONITORAGGIO AZIENDE AGRARIE ANNO 2015 - CONCESSIONI SOTTOSCRITTE CON REGIONE UMBRIA

Soggetto	PROVENIENZA COMUNITA' MONTANA	Tipologia contratto	Tipologia immobile	Descrizione immobile	Repertorio	Registrazione	durata dal	durata al	ACCERTAMENTO ENTI BILANCIO AFOR 2015
FIORUCCI VINCENZO e EMANUELE	Alta Umbria	Concessione Onerosa	utilizzo specifico	Compendio immobiliare sito nel Comune di Pietralunga per la conduzione di Azienda Agraria denominata: "FIORUCCI VINCENZO e EMANUELE" - sottoscritta il 21/09/2011	3198 del 29/09/2011	a Perugia al n. 12369 Mod. 3° il 07/10/2011	01/12/2010	30/11/2019	834,99
GALLO PIETRO	Alta Umbria	Concessione Onerosa	utilizzo specifico	Compendio immobiliare sito nel Comune di Pietralunga per la conduzione di Azienda Agraria denominata: "GALLO PIETRO" - sottoscritta il 02/05/2011	3115 del 09/05/2011	a Perugia al n. 6515 Mod. 3° il 20/05/2011	01/12/2010	30/11/2019	4.559,57
GRILLI MARIA LUISA	Alta Umbria	Concessione Onerosa	utilizzo specifico	Compendio immobiliare sito nei Comuni di Montone e Pietralunga per la conduzione di Azienda Agraria denominata: "CAIGNANI" - sottoscritta il 15/04/2011	3106 del 15/04/2011	a Perugia al n. 5751 Mod. 3° il 05/05/2011	30/11/2010	30/11/2019	6.422,95
MARIOTTI NAZZARENO	Alta Umbria	Concessione Onerosa	utilizzo specifico	Compendio immobiliare sito nei Comuni di Città di Castello e Pietralunga per la conduzione di Azienda Agraria denominata: "MARIOTTI NAZZARENO" - sottoscritta il 02/05/2011	3123 del 09/05/2011	a Perugia al n. 6398 Mod. 3° il 18/05/2011	01/12/2010	30/11/2019	1.228,93
MILLI MARIO	Alta Umbria	Concessione Onerosa	utilizzo specifico	Compendio immobiliare sito nei Comuni di Pietralunga per la conduzione di Azienda Agraria denominata: "MILLI MARIO" - sottoscritta il 02/05/2011	3116 del 09/05/2011	a Perugia al n. 6527 Mod. 3° il 20/05/2011	01/12/2010	30/11/2019	3.865,73
PIERINI LUIGI E SANDRO	Alta Umbria	Concessione Onerosa	utilizzo specifico	Compendio immobiliare sito nei Comuni di Città di Castello per la conduzione di Azienda Agraria denominata: "PIERINI LUIGI E SANDRO" - sottoscritta il 15/04/2011	3105 del 22/04/2011	a Perugia al n. 5753 Mod. 3° il 05/05/2011	30/11/2010	29/11/2019	6.959,83

Soggetto	PROVENIENZA COMUNITA' MONTANA	Tipologia contratto	Tipologia immobile	Descrizione Immobile	Repertorio	Registrazione	durata dal	durata al	ACCERTAMENTOENITROITI BILANCIO AFOR 2015
TANCI DARIO	Alta Umbria	Concessione Onerosa	utilizzo specifico	Compendio immobiliare sito nei Comuni di Pietralunga per la conduzione di Azienda Agraria denominata: "RAPASTELLO" - sottoscritta il 15/04/2011	3107 del 22/04/2011	a Perugia al n. 5752 Mod. 3° il 05/05/2011	30/11/2010	29/11/2019	7.022,99
AROMI di MARIOTTI MARCELLO	Alta Umbria	Concessione Onerosa	utilizzo specifico	Compendio immobiliare sito nei Comuni di Città di Castello e di Pietralunga per la conduzione di Azienda Agraria denominata: "SOC. AROMI" - sottoscritta il 02/05/2011	3124 del 09/05/2011	a Perugia al n. 6229 Mod. 3° il 20/05/2011	01/12/2010	30/11/2019	9.663,91
MOSSA FRANCESCO	Alta Umbria	Concessione Onerosa	utilizzo specifico	Compendio immobiliare sito nel Comune di Pietralunga per la conduzione di Azienda Agraria denominata: "MOSSA FRANCESCO" - sottoscritta il 08/11/2011	3221 del 14/11/2011	a Perugia al n. 15045 Mod. 3° il 22/11/2011	12/02/2011	11/02/2019	180,34
MOSSA GIANLUCA	Alta Umbria	Concessione Onerosa	utilizzo specifico	Compendio immobiliare sito nel Comune di Pietralunga per la conduzione di Azienda Agraria denominata: "MOSSA GIANLUCA" - sottoscritta il 08/11/2011	3220 del 14/11/2011	a Perugia al n. 15043 Mod. 3° il 22/11/2011	21/02/2011	20/02/2019	206,64
FIORUCCI VILMA	Alta Umbria	Concessione Onerosa	utilizzo specifico	Compendio immobiliare sito nel Comune di Gubbio per la conduzione di Azienda Agraria denominata: "FIORUCCI VILMA" - sottoscritta il 09/05/2012	3334 del 17/05/2012	a Perugia al n. 6913 Mod. 3° il 24/05/2012	11/11/2011	10/11/2020	2.335,86
FONDACCI PAVILIO	Alta Umbria	Concessione Onerosa	utilizzo specifico	Compendio immobiliare sito nel Comune di Gubbio per la conduzione di Azienda Agraria denominata: "FONDACCI PAVILIO" - sottoscritta il 09/05/2012	3333 del 17/05/2012	a Perugia al n. 6923 Mod. 3° il 24/05/2012	11/11/2011	10/11/2020	1.051,34
TOTALI									63.702,48

Soggetto	Tipologia contratto	Tipologia immobile	Descrizione immobile	Repertorio	Registrazione	durata dal	durata al	ACCERTAMENTI OENTROITI BILANCIO A.FOR 2015
AZIENDA SILVO PASTORALE DELLA BANDITA SOC. COOP. AGRICOLA	Concessione Onerosa	utilizzo specifico	Compendio immobiliare sito nei Comuni di Assisi - Nocera Umbra per la conduzione di Azienda Agraria denominata: "LA BANDITA" - sottoscritta in data 27/01/2011	3058 del 10/02/2011	a Perugia al n. 2198 Mod. 3° il 15/02/2011	16/12/2009	15/12/2018	€ 19.126,66
MURATORI STEFANO	Concessione Onerosa	utilizzo specifico	Compendio immobiliare sito nel Comune di Assisi - per la conduzione di Azienda Agraria denominata: "ZAMPITTO" Sottoscritta il 11/06/2013	Racc. n. 3704 del 14/06/2013	a Perugia al n. 7670 Mod. 3° il 26/06/2013	11/11/2012	10/11/2021	€ 3.043,92
TOTALI								22.170,58

Soggetto	Tipologia contratto	Tipologia immobile	Descrizione immobile	Repertorio	Registrazione	durata dal	durata al	ACCERTAMENTO ENTROTTI BILANCIO AFOR 2015
SOCIETA' SEMPLICE PASQUINI RENATO E FERNANDO	Concessione Onerosa	utilizzo specifico	Compendio immobiliare sito nel Comune di San Venanzo per la conduzione di Azienda Agraria denominata: "MONACELLA" - sottoscritta in data 14/11/2012	Rep. n. 3504 del 22/11/2012	Registrato a Perugia il 03/12/2012 al n. 15053 Mod. 3°	11/11/2012	10/11/2021	€ 13.793,43
BELLISCONI MARISA	Concessione Onerosa	utilizzo specifico	Compendio immobiliare sito nel Comune di San Venanzo per la conduzione di Azienda Agraria denominata: MASCALOCCHIO - sottoscritta in data 14/11/2012	Rep. n. 3506 del 22/11/2012	Registrato a Perugia il 03/12/2012 al n. 15060 Mod. 3°	11/11/2012	10/11/2021	€ 5.109,06
RICCI FIORELLA	Concessione Onerosa	utilizzo specifico	Compendio immobiliare sito nel Comune di San Venanzo per la conduzione di Azienda Agraria denominata: già "PALARA E PATERNA" - sottoscritta in data 14/11/2012	Rep. n. 3507 del 22/11/2012	Registrato a Perugia il 03/12/2012 al n. 15063 Mod. 3°	11/11/2012	10/11/2021	€ 4.433,97
RICCI RITA	Concessione Onerosa	utilizzo specifico	Compendio immobiliare sito nel Comune di San Venanzo per la conduzione di Azienda Agraria denominata: già "FRANCIONE I°" - sottoscritta in data 14/11/2012	Rep. n. 3505 del 22/11/2012	Registrato a Perugia il 03/12/2012 al n. 15055 Mod. 3°	11/11/2012	10/11/2021	€ 3.909,17
BILANCINI ENZO e VASATURO ELISA S.A.S	Concessione Onerosa	utilizzo specifico	Compendio immobiliare sito nei Comuni di Orvieto - Parrano e San Venanzo per la conduzione di Azienda Agraria denominata: "CASELLA" - sottoscritta in data 30/12/2009	2849 del 05/01/2010	a Perugia al n. 706 Mod. 3° il 19/01/2010	30/12/2009	29/12/2018	€ 8.687,75
CAPPONI GIOVINA	Concessione Onerosa	utilizzo specifico	Compendio immobiliare sito nel Comune di San Venanzo per la conduzione di Azienda Agraria denominata: "SANTA ROSA" - sottoscritta in data 15/04/2010	2917 del 21/04/2010	a Perugia al n. 4254 Mod. 3° il 28/04/2010	01/01/2010	31/12/2018	€ 2.942,45
FATTORINI LAURA TOTALI	Concessione Onerosa	utilizzo specifico	Compendio immobiliare sito nel Comune di San Venanzo per la conduzione di Azienda Agraria denominata: già "CAMPOGRANDE" - sottoscritta in data 25/03/2010	2906 del 31/03/2010	a Perugia al n. 3088 Mod. 3° il 31/03/2010	01/01/2010	31/12/2018	€ 5.162,31
								€ 44.038,14

Gestione demanio e patrimonio agro-forestale regionale

Spett.le
SVILUPPUMBRIA
Via Don Bosco, 11
06121 PERUGIA

[Pec: patrimonio.sviluppumbria@legalmail.it](mailto:patrimonio.sviluppumbria@legalmail.it)

e, p.c. Spett.le
Regione Umbria
Servizio Demanio, Patrimonio Prevenzione e
Protezione
Via Mario Angeloni, 61
06124 PERUGIA

[Pec: direzione.risorse.regione@postacert.umbria.it](mailto:direzione.risorse.regione@postacert.umbria.it)

OGGETTO: Gestione demanio e patrimonio agro-forestale regionale – Conto del patrimonio anno 2015 - Invio Elenco concessioni in essere.

Facendo seguito alla nota di Sviluppumbria s.p.a., protocollo n° 222 del 13.1.2016 acquisita agli atti di questa Agenzia con protocollo n° 569 del 14.1.2016, si trasmette in allegato il prospetto riassuntivo delle concessioni/contratti e canoni gestiti da questa Agenzia, inerenti il conto del patrimonio per l'anno 2015.


Distinti Saluti



IL DIRIGENTE
Dott. Marco Minicio Galli

Allegati:

- 1) Conto generale del patrimonio (concessioni in essere - anno 2015);



SEDE LEGALE E AMMINISTRATIVA

06128 PERUGIA - Via Pietro Tuzi, 7
Tel. 075.5145711 - Fax 075.5008020
pec: agenziaregionaleforestaleumbria@legalmail.it

SEDI OPERATIVE DISTACCATE

COMP. 1 Perugia - Magione COMP. 2 Città di Castello - Gubbio
COMP. 3 Valtopina - Spoleto COMP. 4 Narcia - Terni
COMP. 5 San Venanzo - Orvieto - Guardia

Gestione demanio e patrimonio agro-forestale regionale

**CONCESSIONI DEMANIO REGIONALE
CONTO GENERALE Anno 2015**



Il Dirigente del Servizio
Dott. Marco Vinicio Galli

Gennaio 2016

P. IVA 03304640547

www.agenziaforestaleregionale.umbria.it

C.F. 94143220542

Area Demaniale "Monte Peglia e Selva di Meana" - ACCERTAMENTO ENTRATE canoni anno 2015

Concessionario	Località	Comune	Bene Uso	Decorrenza	Scadenza	Accertamenti bilancio 2015 AFOR - concessioni/contratti €
Rota Lorenzo	La Rota	San Venanzo	Terreni e Fabbricati	30/04/15	10/11/24	4 674,91
Ceppa Giorgio	Siano	San Venanzo	Terreni e Fabbricati	01/12/12	10/11/21	1 139,31
Chiesa Enrico	Torricelle	San Venanzo	Terreni e Fabbricati	01/12/12	10/11/21	2 784,34
Vavassori Giovanni	Tartufolo	San Venanzo	Terreni e Fabbricati	01/12/12	10/11/21	2 449,25
Gualdana Angelo	Fontanelle	San Venanzo	Terreni e Fabbricati	01/12/12	10/11/21	4 075,85
Della Peruta Luca	S. Antiletta	San Venanzo	Terreni e Fabbricati	01/12/12	10/11/21	2 383,82
Avv. Paola Francesco	Carena	San Venanzo	Terreni e Fabbricati		10/11/24	3 233,82
Vanin Angela	Corniete	San Venanzo	Terreni e Fabbricati	01/12/12	30/11/21	2 373,25
Tosi Sergio	Messaia	San Venanzo	Terreni e Fabbricati	01/12/12	30/11/21	1 549,87
Capitoni Cencelli Gianfranco	Rotaprona	San Venanzo	Terreni e Fabbricati	01/12/12	30/11/21	1 510,39
Amadei Giulio	Ischio	San Venanzo	Terreni e Fabbricati	01/12/12	10/11/21	979,18
Chiappini Luciano	S.Marino	San Venanzo	Fabbricato	01/01/15	31/12/15	1 581,00
Balestro Teoneste	S.Marino	San Venanzo	Rata terreno	01/01/15	31/12/15	218,00
Fattorini Alessandro	S.Vito	San Venanzo	Rata terreno	01/01/15	31/12/15	574,00
Galli Maria Grazia	Pornello	San Venanzo	Rata terreno	01/01/15	31/12/15	70,00
Arci Caccia	Qurcia Torta	Orvieto	Zona addestramento cani	01/01/15	31/12/15	1 460,00
Rosati Danilo "Apicoltura Orazi"	Palara-Carena	San Venanzo	Rata terreno	01/01/15	31/12/15	184,00
Testadura Giulia	Ospedaletto	San Venanzo	Rata terreno	01/01/15	31/12/15	70,00
Urbanelli Francesco	Ospedaletto	San Venanzo	Rata terreno	01/01/15	31/12/15	70,00
Carliseppe Luigi	Ospedaletto	San Venanzo	Rata terreno	01/01/15	31/12/15	62,00
Rai Way s.p.a.	Ospedaletto	San Venanzo	Rata terreno	01/01/15	31/12/15	71,00
Cavalletti Marcello	Iliano	San Venanzo	Porzione fabbricato	01/01/15	31/12/15	192,00
Az. Agricola turistica Olivastrella (ex Longaroni Orlando)	Fornace	San Venanzo	Rata terreno Fg.63 p.18-26	30/04/15	29/04/21	1 120,00
Farnesi Aldo	Vallelaia	San Venanzo	Rata terreno Fg.94 p.6	30/04/15	29/04/21	166,00
Briotti Fabrizio	Ospedaletto	San Venanzo	Rata terreno	01/01/15	31/12/15	69,00
Mereu Antonio e Caciotto Narcisa	Montanara	San Venanzo	Terreni per Pascolamento stagionale	01/01/15	31/12/15	956,00
Umbra Acque s.p.a	S.Marino-Pornello	San Venanzo	Attraversamento condotta idrica	01/01/15	31/12/15	132,00
Perozzi Luca	Villalba II	San Venanzo	Terreni e Fabbricati	01/01/15	31/12/15	5 147,00
Golinelli Giampaolo - Swanborn Sylvia	Casanova	San Venanzo	Fabbricati	01/01/15	31/12/22	3 721,75
Az. Agr. Colli Verdi s.r.l.	Loc. I Poggi	San Venanzo	Terreni e fabbricati	11/11/04	10/11/15	5 904,21

Az. Agr. Marco Balestro	Voc. Balli	San Venanzo	Terreni e fabbricati	14/03/11	10/11/18	188,50
Az. Agr. Marisa Belliscioni	Loc. Mascalocchio	San Venanzo	Terreni e fabbricati	11/11/12	10/11/21	5 109,06
Az. Agr. Enzo Bilancini	Loc. Casella	Orvieto	Terreni e fabbricati	30/12/09	29/12/18	8 687,75
SOMMANO €						62 907,26

Area Demaniale "Monte Peglia e Selva di Meana" - ACCERTAMENTO ENTRATE canoni anno 2015

Concessionario	Località	Comune	Bene Uso	Decorrenza	Scadenza	Accertamenti bilancio 2015 AFOR - concessioni/contratti €
Az. Agr. Giovina Capponi	Fraz. S.Vito in Monte - voc. S.Rosa	San Venanzo	Terreni e fabbricati	01/01/10	31/12/18	2 942,45
Az. Agr. Leonardo Pascucci Pepi	Loc. Petrarà Aiola	San Venanzo	Terreni e fabbricati	01/06/03	31/05/24	2 530,90
Az. Agr. Renato Pasquini	Voc. Monacella-Pornello	San Venanzo	Terreni e fabbricati	11/11/12	10/11/21	13 793,43
Az. Agr. Laura Fattorini	Voc. S.Maria	San Venanzo	Terreni e fabbricati	01/01/10	31/12/18	5 162,31
Az. Agr. Rita Ricci	Voc. Francioni I°	San Venanzo	Terreni e fabbricati	11/11/12	10/11/21	3 909,17
Az. Agr. Fiorella Ricci	Voc. Palara e Paterna	San Venanzo	Terreni e fabbricati	11/11/12	10/11/21	4 433,97
Tempesta Giuliano	San Vito	San Venanzo	Albergo S.Vito	25/09/07	31/12/14	3 890,00
Mariani Ivona	San Vito	San Venanzo	Rata Terreno	01/07/15	10/11/20	689,34
Zeus Service (ex ENPA) di Pinzaglia Loretta	San Venanzo	San Venanzo	Rata Terreno e porzione fabbricato	17/03/10	31/12/15	56,00
Soc. Olivastrella Az. Agricola turistica	San Venanzo	San Venanzo	Terreni per pascolo	01/01/15	31/12/15	339,00
Belliscioni Maria	Ospedaletto	San Venanzo	Terreni per pascolo	01/01/15	31/12/15	432,00
Balestro Marco	Balli	San Venanzo	Terreni per pascolo	16/05/11	10/11/18	4 043,00
Vasaturo Antonio	Ospedaletto	San Venanzo	Terreni per pascolo	11/07/11	31/12/16	88,00
Comando Legione Carabinieri Umbria	Monte Peglia	San Venanzo	Rata Terreno	31/12/12	31/12/19	0,00
Umbria Televisione S.r.l.	Monte Peglia	San Venanzo	Rata Terreno	01/01/15	31/12/15	6 329,00
Radio Subasio S.r.l.	Monte Peglia	San Venanzo	Rata Terreno	01/01/15	31/12/15	7 384,33
Wind Telecomunicazioni S.p.A.	Monte Peglia	San Venanzo	Rata Terreno	01/01/15	31/12/15	15 437,31
Soc. Monte Massa Martano S.r.l.	Poggio della Croce	San Venanzo	Rata Terreno	31/12/12	31/12/17	5 488,15
COESO Consorzio S.n.c.	Acquaviva-Villalba	Allerona	Fabbricati-Area verde att.-Oliveti	27/11/13	31/03/19	6 975,00
Soc. Agrimontana s.r.l.	Monte Peglia - Parco Sette Frati	S. Venanzo-Orvieto	Azienda agriturismo venatoria e faunistico venatoria + servizio ristorazione e animazione area attrezzata 7 Frati	05/03/07	04/03/25	28 552,46
SOMMANO €						112 475,82

Area Demaniale "Monte Peglia e Selva di Meana" - ACCERTAMENTO ENTRATE canoni anno 2015

Concessionario	Località	Comune	Bene Uso	Decorrenza	Scadenza	Accertamenti bilancio 2015 AFOR - concessioni/contratti €
Basili Roberto	La Cava	San Venanzo	Appostamento Tordi		Gennaio 2016	201,40
Santi Alfio	S. Lucia	San Venanzo	Appostamento Tordi		Gennaio 2016	201,40
Bussotti Alvaro	Greppezoppe	San Venanzo	Appostamento Tordi		Gennaio 2016	201,40
Camilletti Enzo	Porcareccia	San Venanzo	Appostamento Tordi		Gennaio 2016	201,40
Campini Mattia	Montanara	San Venanzo	Appostamento Tordi		Gennaio 2016	201,40
Ciotti Mario	Rosciaro	San Venanzo	Appostamento Tordi		Gennaio 2016	201,40
Iachini Aldo	Casa Bottai	San Venanzo	Appostamento Tordi		Gennaio 2016	201,40
Ortoni Patrizio	Pian di Meana	Ficulle	Appostamento Tordi		Gennaio 2016	201,40
Piandoro Antonio	Poggio Civitelle	San Venanzo	Appostamento Colombaccio		Gennaio 2016	201,40
Pugnali Luciano	Schifarano	San Venanzo	Appostamento Tordi		Gennaio 2016	201,40
Spoletti Mario	Casa Bianca	San Venanzo	Appostamento Tordi		Gennaio 2016	201,40
Valentini Giovanni	Capanna Finetta	San Venanzo	Appostamento Tordi		Gennaio 2016	201,40
Urbani Paolo	S. Cristina	San Venanzo	Appostamento Tordi		Gennaio 2016	201,40
Ciacchi Nicola	Pianacce	San Venanzo	Appostamento Tordi		Gennaio 2016	201,40
Tini Gaetano	La Cerretta	San Venanzo	Appostamento Tordi		Gennaio 2016	201,40
Fioretti Anselmo	Papavero	San Venanzo	Appostamento Tordi		Gennaio 2016	201,40
Cipolletti Lucio	Pogrosso	San Venanzo	Appostamento Tordi		Gennaio 2016	201,40
Valentini Marano Pietro	Monte Spaccato	San Venanzo	Appostamento Colombaccio		Gennaio 2016	201,40
Fucelli Menotti	Rosciaro	San Venanzo	Appostamento colombaccio		Gennaio 2016	201,40
Manoni Paolo	Loc. Calvana	San Venanzo	Appostamento Tordi		Gennaio 2016	201,40
Comodi Giorgio	Poggio Spaccato	San Venanzo	Appostamento Tordi		Gennaio 2016	201,40
Gatti Bambini Giovanni	Papavero	San Venanzo	Appostamento Tordi		Gennaio 2016	201,40
Valentini Giovanni	Montanara	San Venanzo	Appostamento Tordi		Gennaio 2016	201,40
Cannetto Tersilio Paolo	Pian di Meana	Ficulle	Appostamento Tordi		Gennaio 2016	201,40
Trappolini Giancarlo	S. Cristina	San Venanzo	Appostamento Tordi		Gennaio 2016	201,40
Federici Marco	Casaglia	San Venanzo	Appostamento Tordi		Gennaio 2016	201,40

Castellani Claudio	Civitelle	San Venanzo	Appostamento Tordi		Gennao 2016	201,40
Associazione beccacciai d'Italia Mariotti Tito	Fondo delle Sorbare	San Venanzo	Terreni per addestramento cani beccaccia	01/01/15	31/12/15	480,00
Scout- Roma 30 FSE	Orvieto - Formichella	Orvieto	Campo Scout	20/07/15	30/07/15	280,00
Scout - Associazionpe Vega	Sette Frati	San Venanzo	Campo Scout	16/07/15	30/07/15	392,00
Scout - Assisi 1	Orvieto - Formichella	Orvieto	Campo Scout	16/08/15	25/08/15	280,00
Scout - P.te S. Giovanni	Orvieto - Formichella	Orvieto	Campo Scout	04/08/15	14/08/15	252,00
SOMMANO						7 121,80
€						

Area Demaniale "M.Peglia e S.di Meana" - TOTALE € **182 504,88**

Area Demaniale "Alta Umbria" - ACCERTAMENTO ENTRATE canoni anno 2015

Concessionario	Località	Comune	Bene Uso	Decorrenza	Scadenza	Accertamenti bilancio 2015 AFOR - concessioni/contratti €
Az. Agr. Farioli Katia	Voc. Conforaro	Pietralunga	Terreni e fabbricati	01/12/10	30/11/19	1 686,67
Az. Agr. Ceccarelli P.Rosa	Voc. Caiuluca	Pietralunga	Terreni e fabbricati	22/11/10	21/11/19	755,14
Az. Agr. Cappellacci Giuseppe	Loc. Monte Ruperto	Piobbico	Terreni e fabbricati	22/11/10	21/11/19	3 054,41
Az. Agr. Aromi di Mariotti Marcello	Voc. Canneto	Città di Castello	Terreni e fabbricati	01/12/10	30/11/19	9 663,91
Az. Agr. Corrigo Giuseppe	Voc. Vallemosina	Pietralunga	Terreni e fabbricati	11/11/10	10/11/19	355,84
Az. Agr. Mariotti Nazzareno	Voc. Molinello	Città di Castello	Terreni e fabbricati	01/12/10	30/11/19	1 228,93
Az. Agr. Gallo Pietro	Voc. Bottine	Gubbio	Terreni e fabbricati	01/12/10	30/11/19	4 559,57
Az. Agr. Mossa Gianluca	Voc. Cuiano	Città di Castello	Terreni e fabbricati	21/02/11	20/02/20	206,64
Az. Agr. Collesi Stelio & figli	Voc. San Pietro	Pietralunga	Terreni e fabbricati	08/03/11	07/03/20	1 308,07
Az. Agr. Mossa Francesco	Voc. Pagino	Città di Castello	Terreni e fabbricati	12/02/11	11/02/20	180,34
Az. Agr. Farioli Katia	Voc. Olmo	Città di Castello	Terreni e fabbricati	05/02/11	04/02/20	1 984,01
Az. Agr. Fiorucci Vincenzo e Emanuele	Voc. Cima Petricci	Città di Castello	Terreni e fabbricati	01/12/10	30/11/19	834,99
Az. Agr. Grilli M.Luisa	Voc. Caignani	Pietralunga	Terreni e fabbricati	30/11/10	29/11/19	6 422,95
Az. Agr. Milli Mario	Voc. Palombaro	Pietralunga	Terreni e fabbricati	01/12/10	30/11/19	3 865,73
Az. Agr. Tanci Dario	Voc. Rapstello	Pietralunga	Terreni e fabbricati	30/11/10	29/11/19	7 022,99
Az. Agr. Cecchini Gianluca	Voc. Caimattei	Pietralunga	Terreni e fabbricati	30/11/10	29/11/19	9 625,26
Az. Agr. Pierini Luigi e Sandro	Voc. Casella del Vescovo	Città di Castello	Terreni e fabbricati	30/11/10	29/11/19	6 959,83
Az. Agr. Fiorucci Vilma	Voc. Salia	Gubbio	Terreni e fabbricati	11/11/11	10/11/20	2 935,86
Az. Agr. Fondacci Pavilio	Voc. Salia	Gubbio	Terreni e fabbricati	11/11/11	10/11/20	1 051,34
Palazzi Amelia	Fattoria di Montemaggiore	Città di Castello	Fabbricato e terreno		31/12/15	2 566,15
Springhetti Alberto	Vallemosina	Pietralunga	Fabbricato appartamento		31/12/15	1 540,20
Pazzaglia Piero	Città di castello	Città di Castello	Acquedotto		31/12/15	32,20

Falleri Quintilio	Città di Castello	Città di Castello	Attraversamento		31/12/15	45,30
Lambruschi Silvano	Città di Castello	Città di Castello	Sorgente		31/12/15	41,35
Marzin Zonis	Città di Castello	Città di Castello	Sorgente		31/12/15	79,50
Consorzio agricolo Caigiangi	Pietralunga	Pietralunga	Deposito idrico		31/12/15	111,70
SOMMANO						€ 68 118,88

Area Demaniale "Alta Umbria" - ACCERTAMENTO ENTRATE canoni anno 2015

Concessionario	Località	Comune	Bene Uso	Decorrenza	Scadenza	Accertamenti bilancio 2015 AFOR - concessioni/co ntratti €
Istituto Diocesano per il sostentamento del Clero	Città di Castello	Città di Castello	acquedotto		31/12/15	85,50
Romolini Francesco	Loc. Silvelle	Città di Castello	Terreni		31/12/15	530,20
Tavernelli Alfredo-Olivero	Loc. Silvelle	Città di Castello	Terreni		31/12/15	119,70
Cavargini Giuseppe	Loc. Lerchi	Città di Castello	Terreni		31/12/15	174,00
Boncompagni Umberto	Loc. Lago	Città di Castello	Terreni		31/12/15	249,50
Boriosi Luigi	Voc. Magaldo	Città di Castello	Terreni		31/12/15	198,20
Boriosi Angiolo	Voc. Magaldo	Città di Castello	Terreni		31/12/15	121,70
Caidominici Giuditta	Loc. Ca de Cigno	Città di Castello	Terreni		31/12/15	46,30
Mancini Paola	Loc. Val di Ranco	Città di Castello	Terreni		31/12/15	120,70
Tavernelli Gabrio	Loc. Montesca	Città di Castello	Terreni		31/12/15	289,70
Zanelli Teresa	Loc. Sodo	Città di Castello	Terreni		31/12/15	64,40
Gagliardi Massimo	Voc. Uppiano	Città di Castello	Terreni		31/12/15	97,60
Gonfia Annunziata	Loc. Monte Arnato	Città di Castello	Terreni		31/12/15	46,30
Chiodi Enzo	Loc. Colle	Città di Castello	Terreni		31/12/15	63,40
Ubaldi Emilio	Loc. Monte Arnato	Città di Castello	Terreni		31/12/15	63,40
Pecorari Domenica e Silvana	Loc. Selvelle	Città di Castello	Terreni		31/12/15	117,70
Zanelli Sergio	Loc. Caimarocchi	Pietralunga	Terreni		31/12/15	397,40
Caseti Franco	Pietralunga Montone	Pietralunga	Terreni e Fabbricato		31/12/15	1 665,00
Mariotti Nazzareno	Loc. Molinello II°	Città di Castello	Terreni		31/12/15	391,14
Naticchi Mauro	Loc. Salia	Gubbio	Terreni		31/12/15	229,40
Tanci Mario e Gianni	Loc. Volpara Monti	Città di Castello	Terreni		31/12/15	359,15
O.P.T. (Operatori turistici pietralunghesi)	Loc. Candeletto	Pietralunga	Terreni camping		31/12/15	1 673,00
Comune di Città di Castello	Loc. Montesca	Città di Castello	Terreni camping		31/12/15	12 040,14
Coop. Sopra il Muro Vivaio Regionale	S.Lazzaro	Gualdo Tadino	Terreni	16/06/03	15/06/18	15 572,49
Soc. Le Vacelle di Mariotti M & C. s.n.c.	Le Vacelle	Pietralunga	Immobili	26/04/01	31/12/15	627,37
SOMMANO						€ 35 343,39

Area Demaniale "Alta Umbria" - ACCERTAMENTO ENTRATE canoni anno 2015

Concessionario	Località	Comune	Bene Uso	Decorrenza	Scadenza	Accertamenti bilancio 2015 AFOR - concessioni/co ntratti €
Comune di Pietralunga	Loc. Monti d'Ori	Pietralunga	Campo di Tiro	09/04/10	08/04/29	1 037,19

Capaccioni Corrado	Uppiano	Città di Castello	Appostamento Colombaccio		gennaio 2016	201,40
Az. Agr. Ranco di Santinelli Fabio	Fraz. Montemaggiore	Pietralunga	Raccolta nocciole			699,00
Valcelli Roberto	Monte Penna	Città di Castello	Appostamento Tordi		gennaio 2016	201,40
Lisini Roberto	Selva Grossa	Città di Castello	Appostamento Tordi		gennaio 2016	201,40
Moscatelli Marco	Caimattei	Pietralunga	Appostamento Tordi		gennaio 2016	201,40
Giacchi Fabrizio	Bocca Serriola	Città di Castello	Appostamento Tordi		gennaio 2016	201,40
Tascini Luca			Appostamento Tordi		gennaio 2016	201,40
Piergili Nicola			Appostamento Tordi		gennaio 2016	201,40
Radio Tiferno Uno s.a.s.	Monte Arnato	Città di Castello	Postazione ripetitrice	01/01/15	31/12/15	379,64
Ass. Pubblica Assistenza Tifernate	Monte Arnato	Città di Castello	Postazione ripetitrice	01/01/15	31/12/15	0,00
Az. Ospedaliera Perugia	Monte Arnato	Città di Castello	Postazione ripetitrice	01/01/15	31/12/15	0,00
Radio Media Service s.r.l.	Monte Arnato	Città di Castello	Postazione ripetitrice	01/01/15	31/12/15	379,64
Polizia di Stato	Monte Arnato	Città di Castello	Postazione ripetitrice	01/01/15	31/12/15	0,00
Polizia Municipale Città di Castello	Monte Arnato	Città di Castello	Postazione ripetitrice	01/01/15	31/12/15	0,00
Prov. Provinciale Polizia Penitenziaria	Monte Arnato	Città di Castello	Postazione ripetitrice	01/01/15	31/12/15	0,00
Radio Subasio s.r.l.	Monte Arnato	Città di Castello	Postazione ripetitrice	01/01/15	31/12/15	379,64
Radio Tiber Saund	Monte Arnato	Città di Castello	Postazione ripetitrice	01/01/15	31/12/15	379,64
Umbria Media s.r.l.	Monte Arnato	Città di Castello	Postazione ripetitrice	01/01/15	31/12/15	379,64
Consorzio S. Savino			Sorgente	01/01/15	31/12/15	219,70
Terna		Città di Castello	Attraversamenti loc. varie			76,78
Enel		Pietralunga e Castello	Attraversamenti loc. varie	01/01/15	31/12/15	284,36
Tognoloni Roberto						600,00
Soc. Cooperativa Eurometing T.O (C.E.N.) ex Rondine						13 800,00
SOMMANO						20 025,03

Area Demaniale "Alta Umbria" - TOTALE € **123 487,30**

Area Demaniale "Monte Subasio" - ACCERTAMENTO ENTRATE canoni anno 2015

Concessionario	Località	Comune	Bene Uso	Decorrenza	Scadenza	Accertamenti bilancio 2015 AFOR - concessioni/contratti €
Az. Silvo-Pastorale della Bandita Soc. Coop. Agr.	Voc. La Bandita	Assisi	Terreni e fabbricati	16/12/12	15/12/18	19 126,66
Az. Agr. Zampitto	Assisi	Assisi	Terreni e fabbricati	11/11/12	10/11/21	3 043,92

Bordichini Francesco	Eremo delle Carceri	Assisi	Rata terreno per chiosco	01/01/15	31/12/15	7 626,00
Landrini Domenico	Colpernieri	Spello	Terreni	09/03/15	08/03/20	3 281,30
Fratellini Angelo	M. Subasio	Assisi	Rata terreno	01/01/15	31/12/15	154,00
Bagaglia Anna Rita	La Spella	Spello	Rata terreno	12/05/15	12/05/15	50,00
Mirti Francesca	Sorg. Maiole	Assisi	Derivazione acqua sorgente Maiole	01/01/15	31/12/15	61,00
ExDi Pilla Franco _Montesi M. Emanuela	Sorg. Tre Fontane	Assisi	Derivazione acqua sorgente Tre Fontane	01/01/15	31/12/15	61,00
Rinaldi Rino	Sorg. Tre Fontane	Assisi	Derivazione acqua sorgente Tre Fontane	01/01/15	31/12/15	61,00
Balducci Franco	Sorg. Tre Fontane	Assisi	Derivazione acqua sorgente Tre Fontane	01/01/15	31/12/15	61,00
Balducci Piero	Sorg. Tre Fontane	Assisi	Derivazione acqua sorgente Tre Fontane	01/01/15	31/12/15	61,00
Stefanetti Annamaria	Sorg. Tre Fontane	Assisi	Derivazione acqua sorgente Tre Fontane	01/01/15	31/12/15	61,00
Carocci Andrea	Sorg. Colpernieri	Assisi	Derivazione acqua sorgente Copernieri	01/01/15	31/12/15	61,00
Marcaccioli Tiziana	M.Subasio	Assisi	Rata di terreno	01/01/15	31/12/15	154,00
Calabria Pierino	Uliveto Torgiovanetti+ Fabbricato Nottinao	Assisi	Rata di terreno+ fabbricato	05/07/14	04/07/20	846,42
Amministrazione Penitenziaria per L'Umbria	Loc. Mortaro	Assisi	Rata Terreno	28/02/15	31/12/15	0,00
Società TELIT S.r.l.	Loc. Mortaro	Assisi	Rata Terreno	01/01/15	31/12/15	5 928,21
Comune di Spello	Loc.Collepino	Spello	Rata Terreno per uso serbatoio per acquedotto comunale Fg. 14 part. 48/p	01/01/15	31/12/15	150,00
SOMMANO						40 787,51

Area Demaniale "Monte Subasio" - ACCERTAMENTO ENTRATE canoni anno 2015

Concessionario	Località	Comune	Bene Uso	Decorrenza	Scadenza	Accertamenti bilancio 2015 AFOR - concessioni/contratti €
Rai Way S.p.A.	Loc. Bolzella	Assisi	Rata Terreno		31/12/15	14 653,86
Vigilanza Umbra s.p.a. (ex ITALSITE)	Loc. Mortaro	Assisi	Fabbricato e porzione terreno Fg. 148 p. 1/p	28/05/15	28/05/21	3 500,00
Comando Legione Carabinieri Umbria	Loc. Mortaro	Assisi	Rata Terreno		31/12/15	0,00
Comando Regionale C.F.S. Umbria	Loc. Mortaro	Assisi	Rata Terreno e porzione fabbricato		31/12/15	0,00
Comando Provinciale Vigili del Fuoco Perugia	Loc. Mortaro	Assisi	Rata Terreno e porzione fabbricato		31/12/15	0,00

Ei Towers (ex Elettronica Industriale S.p.A.)	Monte Subasio	Assisi	Rata Terreno		31/12/15	14 944,00
Provincia di Perugia	Loc. Mortaro	Assisi	Rata Terreno		31/12/15	0,00
Società European Security S.r.l.	Loc. Mortaro	Assisi	Rata Terreno		31/12/15	1 251,00
Wind Telecomunicazioni S.p.A.	Loc. Mortaro	Assisi	Rata Terreno		31/12/15	1 623,00
Radio Subasio S.r.l.	Loc. Mortaro	Assisi	Rata Terreno		31/12/15	2 558,00
Taccucci Enzo	La Baita	Spello	Appostamento fisso di caccia		gennaio 2016	201,40
Ortolani Renzo	Colpernieri	Spello	Appostamento fisso di caccia		gennaio 2016	201,40
Taccucci Mario	Loc. Monte Romano	Spello	Appostamento fisso di caccia		gennaio 2016	201,40
Soc. Agricola La Neve S.S. di Borda	M. Subasio	Assisi	Terreni	09/04/15	10/11/21	71 205,92
SOMMANO						110 339,98

Area Demaniale "Monte Subasio" - TOTALE € **151 127,49**

QUADRO RIEPILOGATIVO		
Totale generale	Area Demaniale M. Peglia e Selva di Meana €	182 504,88
	Area Demaniale Alta Umbria €	123 487,30
	Area Demaniale Subasio €	151 127,49
		457 119,67

Spett. le

SVILUPPUMBRIA
Società regionale per lo sviluppo
economico dell'Umbria
PEC patrimonio.sviluppumbria@legalmail.it

e p.c.
Servizio Regionale
Demanio e Patrimonio
Prevenzione e Protezione
Sede

**Oggetto: Conto generale del Patrimonio 2015 – Comunicazione canoni
su concessioni accese sui beni del patrimonio immobiliare regionale.**

Si fa seguito ai colloqui intercorsi per le vie brevi con il Sig. Dionisi inerenti
quanto in oggetto indicato.

Al riguardo, si comunica l'ammontare delle somme introitate nel 2015 per la
tipologia di entrata di seguito indicata:

- Diritti su concessioni acque minerali e su acque ad uso termale –
Euro 428.457,81

Cordiali saluti.

Il Dirigente del Servizio
Dott. Ing. Angelo Viterbo



Regione Umbria

Giunta Regionale

Documento elettronico
sottoscritto mediante firma
digitale e conservato nel
sistema di protocollo informatico
della Regione Umbria

GIUNTA REGIONALE

Direzione Regionale Governo
del territorio e Paesaggio.
Protezione civile.
Infrastrutture e mobilità

Servizio Risorse idriche e
rischio idraulico

Dirigente:
Dott. Ing. Angelo Viterbo

Sezione Demanio Idrico

Responsabile:
Dott. Fabio Paoletti

REGIONE UMBRIA
Piazza Partigiani, 1
06121 PERUGIA

tel. 075 504 2662
fax 075 504 2732
fpaoletti@regione.umbria.it



Regione Umbria

Giunta Regionale

Sviluppumbria
Società Regionale per lo sviluppo economico dell'Umbria

Via Don Bosco, 11
06124 Perugia (PG)

inoltrata a mezzo pec:

sviluppumbria@legalmail.it

Documento elettronico sottoscritto
mediante firma digitale e conservato
nel sistema di protocollo informatico
della Regione Umbria

GIUNTA REGIONALE

Oggetto: Rif. Vs. nota prot. n. 218/13-01-2016 – Conto generale del patrimonio anno 2015 – Comunicazione importo canoni viabilità regionale incassati anno 2015.

Direzione regionale:
Governo del Territorio e Paesaggio,
Protezione civile, Infrastrutture e Mobilità

La pec prot. 6655/14-01-2016 (rif.Vs.prot. n. 218/13-01-2016) non è stata assegnata allo scrivente Servizio e solo su nostra segnalazione ci è stata inoltrata in data 11-03-2016.

Fermo quanto detto, comunichiamo che l'importo incassato nel corso dell'anno 2015, a valere sui canoni viabilità strade regionali, è pari ad **euro 361.497,20**.

Restiamo a disposizione per eventuali ulteriori chiarimenti.

Cordiali saluti.

Il Dirigente
Arch. Leonardo Arcaleni

Servizio Infrastrutture per la Mobilità

Dirigente: Arch. Leonardo Arcaleni

e-mail:
larcaleni@regione.umbria.it

Sezione 1
Piani e programmi

Responsabile di Sezione:
Ing. Paolo Cioffini

tel 075.504.5987
fax 075.504.5567

e-mail:
pcioffini@regione.umbria.it

REGIONE UMBRIA

VIA MARIO ANGELONI, 61
06124 PERUGIA

TEL. 075 504 5970
FAX 075 504 5567



Sviluppumbria Spa

PROTOCOLLO GENERALE

Ricevuta documento

Si attesta che presso il protocollo generale è stato presentato il seguente documento:

Ufficio protocollo: UP

N° Protocollo: 2420

Data/ora : 18/03/2016 - 13:27

Oggetto : Regione Umbria - Rif. Vs. nota prot. n. 218/13-01-2016 Conto generale del patrimonio anno 2015 . Comunicazione importo canoni viabilità regionale incassati anno 2015

L'impiegato



Provincia di Perugia

AREA AMBIENTE E TERRITORIO
SERVIZIO DIFESA E GESTIONE IDRAULICA
Concessioni e licenze del Lago Trasimeno

Passignano sul Trasimeno, 09/02/2016

Spett.le **Sviluppumbria S.p.A.**

patrimonio.sviluppumbria@legalmail.it


Oggetto: Conto generale del patrimonio 2015.

In riferimento alle Vs. del 13/01/2016 n.223 e 225 assunte al protocollo di questa Provincia rispettivamente al n.19648/2016 e n.19638/2016, si trasmette la tabella con l'ELENCO CONCESSIONI demaniali regionali del lago Trasimeno rilasciate al 31/12/2015, oltre alla copia dei disciplinari di BELLAVEGLIA MAURIZIO, EDMA RETI GAS S.R.L. e MOTONAUTICA CARLI S.N.C.

Seguirà il Disciplinare del CIAO CIAO DI BERNASCONI & C. S.N.C..

Disponibili per ogni eventuale chiarimento, porgiamo distinti saluti.

Servizio Difesa e Gestione Idraulica
Concessioni e licenze lago Trasimeno
Il resp. del procedimento
(Geom. Carlo Vannucci)



pag.1 di 1

ORARIO APERTURA UFFICIO


lunedì e Giovedì dalle ore 9.00 alle ore 13.00
Via Europa, 4 06065 - Passignano sul Trasimeno (PG) tel. 075829881 - fax 0758298833

DITTA	N. CONC	INIZIO	SCADENZA	COMUNE	DESTINAZIONE BENI IMMOBILI	CANONE 2015
Az. Agr. Conestabile della Staffa	R1 bis/2008	11/06/2008	31/12/2013 IN CORSO RINNOVO	Magione	Attraversamento con condotta per irrigazione	
Canoa Club Perugia A.S.D.	R7/2008	18/10/2008	31/12/2014 IN CORSO RINNOVO	Magione	Attività Associazione	
Circolo Nautico S. Andrea	R10/2007	01/10/2007	31/12/2015 IN CORSO RINNOVO	Castiglione del Lago	Sede Circolo	€ 208,18
Club Velico Castiglione		31/07/2006	31/12/2015 IN CORSO RINNOVO	Castiglione del Lago	Attività di promozione sport vela e attività previste dallo statuto del Club	€ 4.041,00
Comune di Magione	R5/2008	13/05/2008	31/12/2019	Magione	Area Verde e parcheggio pubblico Torricella	€ 309,50
Comune di Passignano s/T	R4/2007	23/08/2007	31/12/2018	Passignano s/T	pubblica utilità - pontile	€ 208,18
Comune di Tuoro s/T	R15/2007	05/10/2007	31/12/2015 SCADUTA	Tuoro s/T	Area museale all'aperto denominata Campo del Sole	€ 1.061,01
Comunità Montana Monti del Trasimeno	R1/2005		31/12/2014 SCADUTA	Magione	Pista ciclabile Torricella	
Il Pontile S.n.c. Mezzetti	R1/2008	22/07/2008	31/12/2013 IN CORSO RINNOVO	Magione	Turistico - ricreativo balneare	
Italgest S.r.l.	R8/2008	05/11/2008	31/12/2014 IN CORSO RINNOVO	Magione	Turistico-ricettivo campeggio e spiaggia	
Materazzi S.a.S.		11/05/2007	11/05/2016	Castiglione del Lago	negozio	€ 747,91
Ida Immobiliare	R6/2014	09/12/2014	31/12/2020	Tuoro s/T	turistico-ricettivo	€ 208,18
Pro Loco San Feliciano	R10/2008	18/12/2008	31/12/2014 IN CORSO RINNOVO	Magione	Impianti tecnologici per la festa del Giacchio	

DITTA	N. CONC	INIZIO	SCADENZA	COMUNE	DESTINAZIONE BENI IMMOBILI	CANONE 2015
Villaggio la Palazzetta	R1/2009	27/09/2009	31/12/2014 IN CORSO RINNOVO	Magione	ormeggio imbarcazioni da diporto	
Comune di Passignano s/T	R2/2009	19/10/2009	31/12/2020	Passignano s/T	Giardini pubblici - pinetina	€ 208,18
Il Chiosco di Ticchioni Ilario	R3/2009	12/10/2009	31/12/2014 IN CORSO RINNOVO	Magione	Chiosco - Bar	
Lega Navale Italiana	R4/2009	13/10/2009	31/12/2014 IN CORSO RINNOVO	Magione	ormeggio imbarcazioni da diporto	
Club Velico Trasimeno	R2/2010	13/08/2010	31/12/2014 IN CORSO RINNOVO	Passignano s/T	ormeggio imbarcazioni da diporto	
Lepri Lina	R3/2010	26/07/2010	31/12/2015	Magione	ricreativo privato	€ 208,18
Fanautici s.r.l.	R1/2011	07/03/2011	31/12/2022	Tuoro s/T	ormeggio imbarcazioni da diporto	€ 9.895,98
L'Alzavola Società Cooperativa		27/09/2014		Magione	Gestione Attività Didattiche Oasi La Valle	
ALI SUL LAGO S. R.L.	R1/2012	11/10/2012	31/12/2018	Magione	Area Verde e pedonale - corte del complesso ricettivo adiacente	€ 1.719,44
Comune di Passignano sul Trasimeno	R2/2012	03/07/2010	31/12/2018	Passignano s/T	Parccheggio pubblico p.le Acton, giardini, bagni, botteghe artigiane, strutt.per la sosta	€ 4.240,47
Officina Nautica Trovati	R2/2012 BIS	05/10/2012	31/12/2018	Magione	ormeggio imbarcazioni da diporto	€ 8.431,74
Comune di Passignano sul Trasimeno	R3/2012	01/09/2009	31/12/2018	Passignano s/T	Opera di presa e relativa condotta idrica per uso irriguo e potabile	€ 208,18
Comune di Passignano sul Trasimeno	R4/2012	13/07/2009	31/12/2018	Passignano s/T	Parccheggio Darsena	€ 208,18
BUSITALIA SITA NORD S.R.L.	R5/2012	21/12/2012	31/12/2021	Passignano s/T- Magione- Castiglione del Lago Tuoro s/T	Base di armamento; darsena; Pontili di attracco per la navigazione pubblica.	€ 29.934,84
Condominio Residence Lungolago	R1/2013	29/04/2013	31/12/2019	Magione	Corte pertinenziale complesso residenziale	€ 310,24

DITTA	N. CONC	INIZIO	SCADENZA	COMUNE	DESTINAZIONE BENI IMMOBILI	CANONE 2015
Bellauglia Maurizio	R 2/2015	12/10/2015	31/12/2020	Tuoro s/T	Ormeggio imbarcazioni da diporto	€ 208,18
Caldarella Primo	R 20/2007	21/11/2007	31/12/2012 IN CORSO RINNOVO	Magione	Ricreativo privato	
Circolo Diportisti Pescasportivi Trasimeno	R 2/2014	20/01/2014	31/12/2019	Passignano s/T	Ormeggio imbarcazioni da diporto	€ 2.422,13
Punta Navaccia s.a.s.	R 3/2007	15/06/2007	31/12/2012 IN CORSO RINNOVO	Tuoro sul Trasimeno	Ormeggio imbarcazioni da diporto	
Ida Immobiliare	R 3/2014	31/01/2014	31/12/2019	Tuoro sul Trasimeno	attracco imbarcazione da diporto	€ 208,18
Società Italiana per il gas	R 14/2002		31/12/2012 IN CORSO RINNOVO	Passignano s/T	condotta sotterranea in acciaio	
EDMA RETI GAS S.R.L.	R 3/2015	31/12/2015	31/12/2021	Magione	attraversamento con tubazione per distribuzione gas metano	€ 208,18
Acqua Dolce Sailing	R 1/2014	17/01/2014	31/12/2025	Magione	Scuola e Servizi Nautici	€ 2.058,12
Club Velico Castiglione	R 4/2014	07/04/2014	06/04/2023	Castiglione del Lago	Attività ristorazione e Bar	€ 4.529,04
Comune di Magione	R 5/2014	28/11/2014	31/12/2020	Magione	Monumento commemorativo "Stele del Carabiniere"	€ 208,18
Motonautica Carli s.n.c.	R1/2015	29/04/2015	31/12/2024	Castiglione del Lago	Ormeggio natanti da diporto (specchio d'acqua - banchina-piazzale)	€ 18.200,00
CIAO-CIAO di Bernasconi & C. s.n.c.	R4/2015	14/12/2015	31/12/2021	Tuoro s/T	condotta idrica di scarico acqua meteoriche	€ 208,18

CONCESSIONI E LICENZE LAGO TRASIMENO
 GEOM. CARLO VANNUCCI



	Generalità Occupante	Codice Fiscale	Titolo	km	Linea	Immobile	Comune	Località	Dati Catast.	Categ.	Rendita Euro	importo annuale	scadenza
1	Poggini Maria Paola (area bar)		Affitto		U/SS	Area bar	S. Sepolcro					4,335,66	in contenzioso
4	Galvani Mario (area bar)		Affitto	22+876	U/SS	Area Bar	Città di Castello	Città di Castello	F. 149 P.1397?			1.546,08	31/12/2017
5	AVIS Città di Castello	90001530543	Affitto	22+876	U/SS	Locali PT Stazione	Città di Castello	Città di Castello	F. 149 P. 255	A/10	1456,41	3.960,00	30/09/2016
6	Bartolini Lepri Franca	LPRFNC50M49E256J	Affitto	3+688	U/SS	Alloggio Stazione	Umbertide	Fraz. Niccone	F. 28 P. 93	E/1	1007,09	3.160,00	01/05/2018
8	Polidori Nicoletta	PLDNL64R52G478F	Affitto	0+000	U/Tr	Alloggio Off. IES	Umbertide	Umbertide	F. 59 P. 297	E/1		4.354,08	31/10/2017
9	Bianconi Walter	BNCWTR50A01E256K	Affitto	0+000	U/Tr	Alloggio Stazione	Umbertide	Umbertide	F.59 P.290	E/1		3.477,08	31/08/2017
11	Censini Licia (area bar)	02972830547	Affitto	0+000	U/Tr	Area Bar	Umbertide	Umbertide	F. 59 P. 291			3.300,00	01/07/2016
12	Pucci Celestino (Terreno)	PCCST47P01D786B	Affitto	0+000	U/Tr	Officina IES terreno	Umbertide	Umbertide	F. 59 P. 297			260,00	28/02/2018
13	Ceccarelli Fernando	CCCFNN39R20G478O	Affitto	8+102	U/Tr	casello	Perugia	Loc. S. Orfeto	F. 10 P. 84	D/7	908,96	3.159,48	31/03/2018
14	Rossi Giulio	RSSGLI41D25G478Z	Affitto	9+240	U/Tr	casello	Perugia	Voc. Palazzaccia	F. 19 P. 33	D/7	1022,58	3.793,08	31/10/2017
15	Hasantari Xhevair	HSNXVR69S27Z100E	Affitto	11+890	U/Tr	All. Staz. Solfagnano	Perugia	Fraz. Solfagnano	F.57 P.17 SUB 3	A/3	207,36	4.739,88	31/03/2017
16	Tocaceli Lorena	TCCLRN58M53E975T	Affitto	17+310	U/Tr	casello	Perugia	Loc. La Forra	F. 99 P. 64	D/7	444,15	3.000,00	31/10/2018
17	Placidi Marco	PLCMRC66L27G478W	Affitto	17+469	U/Tr	Alloggio Stazione	Perugia	Ponte Pattoli	F. 99 P. 74 SUB 3	A/3	188,51	3.360,00	31/12/2018
30/11/2017	Bonni Bruna	BNNBRN53B59D279D	Affitto	20+195	U/Tr	casello	Perugia	Fraz. Ramazzano	F. 160 P. 40	D/7	671,39	1.762,68	30/11/2017
19	Salatino Silvana	SLTSVN55C44H456U	Affitto	23+828	U/Tr	All.Staz. Ponte Felcino	Perugia	Fraz. Ponte Felcino	F. 220 P. 197 SUB 2	A/2	406,71	3.000,00	30/06/2016
20	Ferrara Pasquale	FRRPQL50A28F839X	Affitto	23+707	U/Tr	casello	Perugia	Fraz. Ponte Felcino	F. 220 P. 172	D/7	991,6	1.440,00	28/02/2017
21	Giorgini Dolores	GRGDRS76C54A323E	Affitto	26+376	U/Tr	casello	Perugia	Fraz. Pretola	F. 240 P. 139	D/7	743,7	3.160,00	30/04/2018
22	Bar S. Anna	BBCFNC42D54E805X	Affitto	5+422	PSG/Pg	FV Staz. S. Anna	Perugia	Perugia	F. 253 P. 95 Sub 2	C/1	2929,4	27.000,00	30/11/2016
23	Agenzia / Biglietteria cros	03019830540	Comod.	5+422	PSG/Pg	FV Staz. S. Anna	Perugia	Perugia	F. 253 P. 95 Sub 3	C/1	768,23		31/03/2016
24	Minimetrò S.p.A.	02327710543	Affitto	5+422	PSG/Pg	Palaz. S. Anna	Perugia	Perugia	F. 253 P. 95 Sub 4	E/1		68.797,07	22/07/2017
25	Minimetrò S.p.A.	02327710543	Affitto	5+422	PSG/Pg	Palaz. S. Anna	Perugia	Perugia	F.253 P.97	E/1			22/07/2017
26	SERIM SaS	02935580544	Comod.	27+260	U/Tr	Uffici, Ex officina	Ponte Valleceppi	Perugia	F. 257 P. 49 sub. 2,3	Sub. 2 E/1	4815		16/11/2016
27	Edil Restauri di Giuseppe	DNIGPP62M01E281L	Comod.	27+260	U/Tr	Magazzino	Ponte Valleceppi	Perugia	F. 257 P. 48	C/2	51		16/11/2016
28	Galatioto Francesco	GLTFNC44H18B300W	Affitto	29+920	U/Tr	casello (terreno)	Perugia	Ponte San Giovanni	F. 273 P.257	D/7	630,08	623,08	30/06/2018
29	Mario Ranucci Srl	00644410540	Affitto	31+489	U/Tr	casello	Perugia	Fraz. Balanzano	F. 287 P.43	D/7	619,75	623,08	30/06/2018
30	Maiarelli Giuseppina	MRLGPP63D46G478S	Affitto	32+592	U/Tr	casello	Perugia	Fraz. Balanzano	F. 310 P.43	D/7	723,04	1.627,20	28/02/2018
31	Casciari Fabio	CSCFBA70C16G478I	Affitto	33+213	U/Tr	casello	Perugia	Fraz. Balanzano	F. 310 P.107	D/7	692,05	1.690,08	28/02/2018
32	Paolotti Alessandro	PLTLN41P18G478I	Affitto	34+543	U/Tr	casello	Perugia	Loc. S. Andrea d'Agliano	F. 328 P.57	D/7	712,71	1.137,48	31/01/2018
33	Ciofi Paolo	CFIPLA59H27G478R	Affitto	36+037	U/Tr	casello	Perugia	Fraz. S. Martino in Campi	F. 351 P.58	D/7	671,39	2.487,48	30/04/2016
34	Di Mario Virgilio	DMRVLG40D06G601W	Affitto	37+298	U/Tr	casello	Perugia	Fraz. S. Maria Rossa	F. 371 P.11	D/7	1260,15	4.268,88	31/12/2018
35	Schippa Silvano	SCHSVN62S21L216F	Affitto	39+219	U/Tr	casello	Deruta	Fraz. S. Nicolò di Celle	F. 2 P. 100	D/7	619,75	1.263,48	30/04/2018
36	Pallotti Fabiola	PLLFBL67C60E975J	Affitto	40+313	U/Tr	casello	Deruta	Fraz. S. Angelo	F. 8 P. 53 e 52-115	D/7	588,76	998,28	31/07/2018
37	Schiaffella Marcello	SCHMCL52D06G478H	Affitto	41+883	U/Tr	casa cantoniera fermata	Deruta	Fanciullata	F. 17 P.157 sub 2, 3,	D/7	1012,26	3.840,00	31/05/2018
40	Semina Giuseppe Gaetano	SMNGPP71C20D976K	Affitto	45+038	U/Tr	casello	Marsciano	Fraz. Papiano	F. 69 P. 65	D/7	619,75	2.474,88	31/01/2018
41	Proietti Claudio	PRTCLD38P29A045Y	Affitto	45+820	U/Tr	casello	Marsciano	Fraz. Papiano	F. 88 P. 23	D/7	1167,19	4207,08	31/12/2017
42	Nottoli Marco	NTTMRC64D30L188N	Affitto	51+319	U/Tr	casello	Marsciano	Voc. Fornace	F. 147 P. 184	D/7	1.562,88	846,99	31/01/2014
43	Battaglia Franco	BTTFNC51P01C351N	Affitto	60+147	U/Tr	casello	Monte Cast. Vibio	Monte Cast. Vibio	F. 14 P. 77	D/7	454,48	3.602,28	30/09/2018
44	Crispoliti Giancarlo	CRSGCR43B28L188D	Affitto	63+450	U/Tr	casello	Todi	Voc. Piano dei Mori Alto	F. 43 P. 49	D/7	588,76	1.873,39	31/01/2018
45	Cini Federico	CNIFRC42B13L188F	Affitto	64+871	U/Tr	casello	Todi	Loc. Pian di Porto	F. 60 P. 66	D/7	609,42	3.494,28	31/07/2018
46	Ferretti Luigi	FRRLGU48P02A691D	Affitto	65+835	U/Tr	casello	Todi	Staz. Ponte Rio	F. 74 P. 86 S. 4	A/3	390,44	3.494,28	31/10/2018
47	Marte Sport di Perri Franco	15169800545	Affitto	65+835	U/Tr	casello	Todi	Staz. Ponte Rio	F. 74 P. 86 S. 3	C/1	1050,47	3.996,58	31/07/2018
48	Angelantoni Carlo	NGLCRL71B12L188J	Affitto	66+112	U/Tr	Magazzino	Todi	Area Stazione Ponte Rio	F. 74 P. 84 S. 1	C/2	123,95	1.800,00	01/11/2019
3139,68	Fortunati Angelo	FRTNGL44D08L188E	Affitto	68+726	U/Tr	casello	Todi	Todi	F. 100 P. 27	D/7	834	3.139,68	31/12/2018
50	Toppetti 2 Srl (terreno)	02153560236	Affitto	69+825	U/Tr	Terreno	Todi	Todi				470,96	31/12/2017
51	Comune di Massa Martana	00429530546	Comod.	81+974	U/Tr	Stazione	Massa Martana	Massa Martana	F. 45 P. 234 sub. 3,4,5,	E/1			25/09/2029
52	Comune di Acquasparta	80005310554	Conven.	86+833	U/Tr	Stazione	Acquasparta	Acquasparta	F. 41 P. 467-468 Sub1	E/1			11/03/2017
3120	Ciuchi Cinzia	CCHCNZ74B68L188Z	Affitto	86+833	U/Tr	All. Staz. Acquasparta	Acquasparta	Acquasparta	F. 41 P. 467 Sub1	E/1		3.120,00	31/12/2016
56	Ciuchi Franco	CCHFNC39M10L188V	Affitto	100+928	U/Tr	casello	Terni	Fraz. Cesi	F. 46 P. 219	E/1		3.327,48	31/12/2018
	Magrini Adriano	MGRDRN54S08D786R	Affitto			Alloggio 2° P. FV Staz. T	Terni		F. 109 P. 32	E/1		2.239,22	31/05/2018
											Totale 2015	200.631,46	

**ELENCO ATTRAVERSAMENTI
LINEA UMBERTIDE - SANSEPOLCRO**

Progressivo N	Linea KM	Proprietà	Tipo impianto	Pagamento canone	
				FCU	Ragione
	000+067	U.S.S. Telecom Ancona	Cavo	309,87	
	000+279	U.S.S. Com. di Umbertide	gas-metano o 114	123,95	
	000+279	U.S.S. Com. di Umbertide	gas-metano o 168	123,95	
	000+283	U.S.S. Telecom Ancona	Cavo	309,87	
	000+405	U.S.S. Telecom Ancona	Cavo	309,87	
	000+416	U.S.S. Com. di Umbertide	fognatura	123,95	
	000+528	U.S.S. Com. di Umbertide	fognatura	123,95	
	000+643	U.S.S. Telecom Ancona	Cavo	309,87	
	000+684	U.S.S. ENEL PG	SUP. M.T. 20 KV	154,94	
	000+768	U.S.S. ENEL PG	elettrica		61,97
	000+769	U.S.S. Com. di Umbertide	gas-metano	123,95	
0+641	001+218	U.S.S. Telecom Ancona	Cavo	309,87	
	001+226	U.S.S. Com. di Umbertide	fognatura	123,95	
	001+326	U.S.S. SNAM R. gas	gas-metano	309,87	
	001+353	U.S.S. ENEL PG	INF. B.T.	309,87	
	001+353	U.S.S. Com. di Umbertide	idrica	123,95	
1+415	001+515	U.S.S. Telecom Ancona	Cavo	309,87	
	001+734	U.S.S. Telecom Ancona	Cavo	309,87	
	002+334	U.S.S. ENEL PG	INF. BT	309,87	
	002+336	U.S.S. Telecom Ancona	Cavo	309,87	
	002+344	U.S.S. ENEL PG	SUP 10KV	154,94	
2+521	002+726	U.S.S. Telecom Ancona	Cavo	309,87	
	002+755	U.S.S. Gnoni Antonio	idrica	309,87	
	002+795	U.S.S. ENEL PG	INF. B.T.	309,87	
	002+799	U.S.S. Telecom Ancona	Cavo	309,87	
	003+271	U.S.S. Com. di Umbertide	idrica	123,95	
	003+400	U.S.S. ENEL PG	SUP. M.T. 20 KV	154,94	
	003+425	U.S.S. Com. di Umbertide	elettrica inf. B.T.	123,95	
	003+515	U.S.S. Telecom Ancona	Cavo	309,87	
	003+515	U.S.S. Com. di Umbertide	gas-metano	123,95	
3+440	003+640	U.S.S. Com. di Umbertide	fognatura	123,95	
	003+680	U.S.S. Telecom Ancona	Cavo	309,87	
	003+688	U.S.S. Giunti Giacomo	idrica	309,87	
	004+041	U.S.S. Telecom Ancona	Cavo	309,87	
	004+253	U.S.S. ENEL PG	SUP. BT	10,33	
	004+253	U.S.S. Com. di Umbertide	idrica	123,95	
	004+286	U.S.S. Telecom Ancona	Cavo	309,87	
	004+880	U.S.S. ENEL PG	SUP. B.T.	10,33	
	004+881	U.S.S. Telecom Ancona	Cavo	309,87	
	005+636	U.S.S. Com. di Umbertide	gas-metano	123,95	
	005+637	U.S.S. Telecom Ancona	Cavo	309,87	

**ELENCO ATTRAVERSAMENTI
LINEA UMBERTIDE - SANSEPOLCRO**

Progressivo		Linea	Proprietà	Tipo impianto	Pagamento canone	
N	KM				FCU	Ragione
	005+819	U.S.S.	ENEL PG	INF. B.T.	309,87	
5+730	005+936	U.S.S.	Telecom Ancona	Cavo	309,87	
	006+026	U.S.S.	Com.di Umbertide	idrica	123,95	
	006+026	U.S.S.	Com. di Umbertide	fognatura	123,95	
	006+037	U.S.S.	Telecom Ancona	Cavo	309,87	
	006+859	U.S.S.	ENEL PG	INF. B.T.	309,87	
	007+230	U.S.S.	Telecom Ancona	Cavo	309,87	
	007+360	U.S.S.	Com. di Umbertide	fognatura	123,95	
	008+240	U.S.S.	ENEL PG	SUP. BT	10,33	
	008+251	U.S.S.	Telecom Ancona	Cavo	309,87	
	008+254	U.S.S.	Com. di Umbertide	elettrica inf. B.T.	123,95	
	008+260	U.S.S.	Umbra Acque PG	idrica		309,87
	009+368	U.S.S.	Cons. Ir. Palazzo	idrica	309,87	
	009+470	U.S.S.	ENEL PG	SUP. M.T. 20 KV	154,94	
	009+836	U.S.S.	Telecom Ancona	Cavo	309,87	
	009+839	U.S.S.	Com. di Umbertide	elettrica inf. B.T.	123,95	
	009+844	U.S.S.	ENEL PG	INF. B.T.	309,87	
	009+854	U.S.S.	ENEL PG	elettrica		4,13
	011+176	U.S.S.	Com. di Umbertide	fognatura	123,95	
	011+177	U.S.S.	Com. di Umbertide	fognatura	123,95	
	011+178	U.S.S.	Com. di Umbertide	elettrica inf. B.T.	123,95	
	011+224	U.S.S.	Com. di Umbertide	elettrica inf. B.T.	123,95	
	011+227	U.S.S.	Com. di Umbertide	fognatura	123,95	
	011+424	U.S.S.	Umbra Acque PG	fognatura	123,95	
	011+485	U.S.S.	Umbra Acque PG	idrica	123,95	
	011+600	U.S.S.	Umbra Acque PG	fognatura	123,95	
	011+624	U.S.S.	Telecom Ancona	Cavo	309,87	
	011+900	U.S.S.	Telecom Ancona	Cavo	309,87	
	012+238	U.S.S.	Umbra Acque PG	idrica	123,95	
	012+380	U.S.S.	ENEL PG	INF. M.T. 20 KV	309,87	
	012+399	U.S.S.	Com. C.di Castello	gas-metano	123,95	
	012+401	U.S.S.	Telecom Ancona	Cavo	309,87	
	012+512	U.S.S.	ENEL PG	SUP. M.T. 20 KV	154,94	
	013+363	U.S.S.	ENEL PG	SUP. M.T. 20 KV	154,94	
	013+610	U.S.S.	ENEL PG	SUP.B.T.	10,33	
	014+177	U.S.S.	Regione Umbria	idrica		309,88
	014+340	U.S.S.	ENEL PG	SUP. M.T. 20 KV	154,94	
	014+729	U.S.S.	Telecom Ancona	Cavo	309,87	
	015+080	U.S.S.	ENEL PG	INF. B.T.	309,87	
	015+090	U.S.S.	ENEL PG	SUP. M.T. 20 KV	154,94	

**ELENCO ATTRAVERSAMENTI
LINEA UMBERTIDE - SANSEPOLCRO**

Progressivo		Linea	Proprietà	Tipo impianto	Pagamento canone	
N	KM				FCU	Ragione
	015+260	U.S.S.	Regione Umbria	idrica	123,95	
	015+787	U.S.S.	Telecom Ancona	Cavo	309,87	
	015+863	U.S.S.	Telecom Ancona	Cavo	309,87	
	016+542	U.S.S.	Telecom Ancona	Cavo	309,87	
	016+549	U.S.S.	Umbra Acque PG	idrica	123,95	
	016+560	U.S.S.	Com. C.di Castello	gas-metano	123,95	
	016+800	U.S.S.	ENEL PG	INF. B.T.	309,87	
	017+450	U.S.S.	Com. C.di Castello	gas-metano	123,95	
	017+500	U.S.S.	ENEL PG	SUP. M.T. 20 KV	154,94	
	017+545	U.S.S.	Fatt. Aut. Tabacchi	idrica	309,87	
	017+546	U.S.S.	Telecom Ancona	Cavo	309,87	
	018+000	U.S.S.	Tecniconsul srl	gas-metano		309,88
	018+628	U.S.S.	Regione Umbria	idrica	123,95	
	018+690	U.S.S.	Regione Umbria	idrica	123,95	
	019+252	U.S.S.	Telecom Ancona	Cavo	309,87	
	019+527	U.S.S.	Umbra Acque PG	idrica		309,87
	020+062	U.S.S.	ENEL PG	SUP. M.T. 20 KV	154,94	
	020+104	U.S.S.	ENEL PG	SUP.B.T.	10,33	
	020+150	U.S.S.	Telecom Ancona	Cavo	309,87	
	020+217	U.S.S.	Telecom Ancona	Cavo	309,87	
	020+367	U.S.S.	Umbra Acque PG	fognatura	123,95	
	020+419	U.S.S.	Regione Umbria	idrica	123,95	
	020+864	U.S.S.	Telecom Ancona	Cavo	309,87	
	020+866	U.S.S.	Umbra Acque PG	fognatura	123,95	
	020+866	U.S.S.	ENEL PG	elettrica		309,98
	021+119	U.S.S.	Umbra Acque PG	fognatura	123,95	
	021+411	U.S.S.	Telecom Ancona	Cavo	309,87	
	021+412	U.S.S.	ENEL PG	INF. B.T.	309,87	
	021+598	U.S.S.	ENEL PG	INF. B.T.	309,87	
	021+804	U.S.S.	Com. C.di Castello	gas-metano	123,95	
	021+835	U.S.S.	Telecom Ancona	Cavo	309,87	
	022+024	U.S.S.	ENEL PG	INF. B.T.	309,87	
	022+270	U.S.S.	ENEL PG	INF. M.T. 20 KV	309,87	
	022+271	U.S.S.	Telecom Ancona	Cavo	309,87	
	022+489	U.S.S.	ENEL PG	INF. M.T. 20 KV	309,87	
	022+840	U.S.S.	ENEL PG	INF. M.T. 20 KV	309,87	
	23+070	U.S.S.	Soc. CENTRALCOM	Fibra Ottica		309,87
	023+072	U.S.S.	ENEL PG	INF. M.T. 20 KV	309,87	
	023+073	U.S.S.	Telecom Ancona	Cavo	309,87	
	023+384	U.S.S.	ENEL PG	INF. M.T. 20 KV	309,87	

**ELENCO ATTRAVERSAMENTI
LINEA UMBERTIDE - SANSEPOLCRO**

Progressivo		Linea	Proprietà	Tipo impianto	Pagamento canone	
N	KM				FCU	Ragione
	023+485	U.S.S.	Com. C.di Castello	gas-metano	123,95	
	023+563	U.S.S.	Telecom Ancona	Cavo	309,87	
	023+847	U.S.S.	ENEL PG	INF. M.T. 10 KV	309,87	
	023+970	U.S.S.	ENEL PG	INF. MT. 20 KV	309,87	
	023+988	U.S.S.	ENEL PG	INF. B.T.	309,87	
	024+180	U.S.S.	Com. C.di Castello	gas-metano	123,95	
	024+180	U.S.S.	Umbra Acque PG	idrica	123,95	
	024+200	U.S.S.	Telecom Ancona	Cavo	309,87	
	024+446	U.S.S.	Com. C.di Castello	gas-metano	123,95	
	024+450	U.S.S.	Umbra Acque PG	fognatura	123,95	
	024+473	U.S.S.	Telecom Ancona	Cavo	309,87	
	024+850	U.S.S.	ENEL PG	INF. M.T. e B.T.	309,87	
	025+115	U.S.S.	Umbra Acque PG	fognatura	123,95	
	025+423	U.S.S.	Com. C.di Castello	gas-metano	123,95	
	025+439	U.S.S.	Telecom Ancona	Cavo	309,87	
	025+621	U.S.S.	ENEL PG	INF. M.T. e B.T.	309,87	
	025+733	U.S.S.	Umbra Acque PG	fognatura	123,95	
	025+738	U.S.S.	Regione Umbria	idrica	123,95	
	025+739	U.S.S.	ENEL PG	INF.MT.20 KV	309,87	
	026+081	U.S.S.	ENEL PG	INF.MT.20 KV	309,87	
	026+083	U.S.S.	Com. C.di Castello	gas-metano	123,95	
	026+348	U.S.S.	Telecom Ancona	Cavo	309,87	
	026+422	U.S.S.	Umbra Acque PG	fognatura	123,95	
	026+426	U.S.S.	Telecom Ancona	Cavo	309,87	
	027+080	U.S.S.	Telecom Ancona	Cavo	309,87	
	027+101	U.S.S.	ENEL PG	INF.MT.20 KV	309,87	
	027+101	U.S.S.	Com. C.di Castello	gas-metano	123,95	
	027+312	U.S.S.	Umbra Acque PG	fognatura	123,95	
	027+804	U.S.S.	SNAM R. gas	gas-metano	309,87	
27+312	027+832	U.S.S.	Umbra Acque PG	fognatura	123,95	
	027+848	U.S.S.	Telecom Ancona	Cavo	309,87	
	027+853	U.S.S.	ENEL PG	SUP.150 KV	201,42	
	027+876	U.S.S.	ENEL PG	SUP.MT.20 KV	154,94	
	027+930	U.S.S.	Regione Umbria	idrica	123,95	
	028+220	S.S.S.	ENEL PG	INF.MT.20 KV	309,87	
	028+575	U.S.S.	Fatt. Aut. Tabacchi	idrica	309,87	
	028+576	U.S.S.	Com. C.di Castello	gas-metano	123,95	
	028+576	U.S.S.	Umbra Acque PG	fognatura	123,95	
	028+576	U.S.S.	Umbra Acque PG	elettrica	123,95	
	028+577	U.S.S.	Telecom Ancona	Cavo	309,87	

**ELENCO ATTRAVERSAMENTI
LINEA UMBERTIDE - SANSEPOLCRO**

Progressivo		Linea	Proprietà	Tipo impianto	Pagamento canone	
N	KM				FCU	Ragione
	028+583	U.S.S.	ENEL PG	INF.MT.20 KV	309,87	
27+621	028+583	U.S.S.	ENEL PG	INF.MT.20 KV	309,87	
	028+863	U.S.S.	Umbra Acque PG	fognatura	123,95	
28+813	028+863	U.S.S.	Umbra Acque PG	fognatura	123,95	
	029+112	U.S.S.	Telecom Ancona	Cavo	309,87	
	029+117	U.S.S.	Cons.Cerbara 1	elettrica	0	
	029+117	U.S.S.	Cons. Cer. Infr.	idrica	0	
	029+280	U.S.S.	Umbra Acque PG	fognatura	123,95	
	029+478	U.S.S.	Telecom Ancona	Cavo	309,87	
	029+480	U.S.S.	Tecniconsul srl	gas-metano		309,88
	029+849	U.S.S.	ENEL PG	SUP.B.T.	10,33	
	029+849	U.S.S.	Com. C.di Castello	gas-metano	123,95	
	029+998	U.S.S.	SNAM R. gas	gas-metano	309,87	
	030+331	U.S.S.	ENEL PG	INF.MT.20 KV	309,87	
	030+403	U.S.S.	Telecom Ancona	Cavo	309,87	
	030+558	U.S.S.	Com. S. Giustino	fognatura	123,95	
	030+664	U.S.S.	Com. S. Giustino	elettrica	123,95	
	030+664	U.S.S.	Com. S. Giustino	idrico	123,95	
	030+707	U.S.S.	Com. S. Giustino	gas-metano o 114	123,95	
	030+707	U.S.S.	Com. S. Giustino	gas-metano o 168	123,95	
	030+708	U.S.S.	Telecom Ancona	Cavo	309,87	
	030+711	U.S.S.	Soc. Infratel S.p.A.	Fibra ottica		309,98
	030+713	U.S.S.	ENEL PG	INF.M.T. e B.T.	309,87	
	030+713	U.S.S.	ENEL PG	elettrica		309,88
	031+096	U.S.S.	Telecom Ancona	Cavo	309,87	
	031+904	U.S.S.	Com. Montana	idrica		309,88
	032+045	U.S.S.	ENEL PG	SUP.B.T.	10,33	
	032+050	U.S.S.	Telecom Ancona	Cavo	309,87	
	032+722	U.S.S.	Com. S. Giustino	fognatura	123,95	
	033+687	U.S.S.	ENEL PG	INF. B.T.	309,87	
33+550	033+695	U.S.S.	Com. S. Giustino	fognatura	123,95	
	033+774	U.S.S.	ENEL PG	elettrica		309,88
	033+807	U.S.S.	Telecom Ancona	Cavo	309,87	
	034+307	U.S.S.	Com. S. Giustino	fognatura	123,95	
	034+712	U.S.S.	Telecom Ancona	Cavo	309,87	
	034+715	U.S.S.	Com. S. Giustino	gas-metano o 114	123,95	
	034+715	U.S.S.	Com. S. Giustino	gas-metano o 168	123,95	
	035+159	U.S.S.	Telecom Ancona	Cavo	309,87	
	035+292	U.S.S.	Com. S. Giustino	idrico	123,95	
	035+472	U.S.S.	Com. S. Giustino	fognatura	123,95	

**ELENCO ATTRAVERSAMENTI
LINEA UMBERTIDE - SANSEPOLCRO**

Progressivo		Linea	Proprietà	Tipo impianto	Pagamento canone	
N	KM				FCU	Ragione
	035+472	U.S.S.	Com. S. Giustino	idrico	123,95	
	035+598	U.S.S.	Telecom Ancona	Cavo	309,87	
	035+890	U.S.S.	Com. S. Giustino	fognatura	123,95	
	036+000	U.S.S.	Com. S. Giustino	fognatura	123,95	
	036+156	U.S.S.	Com. S. Giustino	fognatura	123,95	
	036+185	U.S.S.	Telecom Ancona	Cavo	309,87	
	036+200	U.S.S.	ENEL PG	INF. B.T.	309,87	
	036+281	U.S.S.	ENEL PG	INF.MT.20 KV	309,87	
	036+295	U.S.S.	Com. S. Giustino	fognatura	123,95	
	036+655	U.S.S.	Telecom Ancona	Cavo	309,87	
	036+672	U.S.S.	ENEL AR	INF. B.T.	309,87	
	036+675	U.S.S.	COINGAS S.p.A.	gas-metano		309,88
	036+765	U.S.S.	Nuova Acque S.p.A.	fognatura	123,95	
	036+808	U.S.S.	ENEL AR	INF.MT.15 KV	309,87	
	037+024	U.S.S.	ENEL AR	INF. B.T.	309,87	
	037+116	U.S.S.	Com. Montana	fognatura	309,87	
	037+219	U.S.S.	Nuova Acque S.p.A.	elettrica	123,95	
	037+220	U.S.S.	Nuova Acque S.p.A.	idrica	123,95	
	037+290	U.S.S.	ENEL AR	SUP. MT. 15 KV	154,94	
	037+586	U.S.S.	ENEL AR	INF. B.T.	309,87	
	037+976	U.S.S.	Nuova Acque S.p.A.	fognatura	123,95	
	037+985	U.S.S.	Telecom Siena	Cavo	309,87	
	038+200	U.S.S.	ENEL AR	INF. B.T.	309,87	
	038+206	U.S.S.	Telecom Siena	Cavo	309,87	
	038+208	U.S.S.	Nuova Acque S.p.A.	idrica		309,88
	038+256	U.S.S.	SNAM R. gas	gas-metano	309,87	
	038+789	U.S.S.	Cons. COINGAS	gas-metano	309,87	
	038+794	U.S.S.	ENEL AR	INF.M.T. e B.T.	309,87	
	038+797	U.S.S.	Telecom Siena	Cavo	309,87	
	039+515	U.S.S.	Telecom Siena	Cavo	309,87	
					Totale € 46.534,11	

**ELENCO ATTRAVERSAMENTI
LINEA UMBERTIDE - TERNI**

Progressivo		Linea	Proprietà	Tipo impianto	Pagamento canone	
KM	KM				FCU Fino al 2002	Ragione Dal 2003
	000+070	U.T.	ENEL PERUGIA	INF. M.T. 20 KV	309,87	
	000+250	U.T.	ENEL PERUGIA	INF M.T. 20 KV	309,87	
	000+253	U.T.	TELECOM ANCONA	Cavo rame	309,87	
	000+465	U.T.	MULISERVICES	gas-metano		309,87
	000+471	U.T.	TELECOM ANCONA	Cavo rame	309,87	
	000+530	U.T.	COM. DI UMBERTIDE	gas-metano	123,95	
	000+535	U.T.	COM. DI UMBERTIDE	fognatura	123,95	
	001+292	U.T.	COM. DI UMBERTIDE	fognatura	123,95	
	001+295	U.T.	TELECOM ANCONA	Cavo rame	309,87	
	001+650	U.T.	TELECOM ANCONA	Cavo rame	309,87	
	001+663	U.T.	COM. DI UMBERTIDE	fognatura	123,95	
	001+664	U.T.	COM. DI UMBERTIDE	fognatura	123,95	
	001+675	U.T.	ENEL PERUGIA	INF M.T. 10 KV	309,87	
	002+017	U.T.	ENEL PERUGIA	INF. B.T.	309,87	
	002+020	U.T.	TELECOM ANCONA	Cavo rame	309,87	
	002+086	U.T.	ENEL PERUGIA	SUP M.T.20 KV	154,94	
	002+417	U.T.	ENEL PERUGIA	SUP M.T. 20 KV	154,94	
	002+417	U.T.	COM. DI UMBERTIDE	fognatura	123,95	
	002+555	U.T.	TELECOM ANCONA	Cavo rame	309,87	
	002+664	U.T.	COM. DI UMBERTIDE	idrica	123,95	
	003+134	U.T.	ENEL PERUGIA	SUP M.T. 10 KV	154,94	
3+134	003+414	U.T.	ENEL PERUGIA	SUP M.T. 20 KV	154,94	
	003+603	U.T.	COM. DI UMBERTIDE	fognatura	123,95	
	004+246	U.T.	TELECOM ANCONA	Cavo rame	309,87	
	004+324	U.T.	ENEL PERUGIA	INF. B.T.	309,87	
	004+575	U.T.	COM. DI UMBERTIDE	idrica	123,95	
	005+730	U.T.	TELECOM ANCONA	Cavo rame	309,87	
	005+804	U.T.	SNAM RETE GAS MILANO	gas-metano	309,87	
	006+010	U.T.	ENEL PERUGIA	SUP. B.T. 380/220	10,33	
	006+315	U.T.	ENEL PERUGIA	SUP M.T. 20 KV	154,94	
	006+425	U.T.	COM. DI UMBERTIDE	idrica	123,95	
	006+429	U.T.	ENEL PERUGIA	SUP.B.T.	10,33	
	006+940	U.T.	TELECOM ANCONA	Cavo rame	309,87	
6+956	007+160	U.T.	ENEL PERUGIA	INF M.T. 20 KV	309,87	
	007+190	U.T.	TELECOM ANCONA	Cavo rame	309,87	
	007+352	U.T.	ENEL PERUGIA	INF M.T. 10 KV	309,87	
	007+585	U.T.	TELECOM ANCONA	Cavo rame	309,87	
7+546	007+860	U.T.	ENEL RETE GAS PERUGIA	gas-metano	309,87	
	007+909	U.T.	TELECOM ANCONA	Cavo rame	309,87	
	008+060	U.T.	COM. DI UMBERTIDE	idrica	123,95	

**ELENCO ATTRAVERSAMENTI
LINEA UMBERTIDE - TERNI**

Progressivo		Linea	Proprietà	Tipo impianto	Pagamento canone	
KM	KM				FCU Fino al 2002	Ragione Dal 2003
	008+080	U.T.	TELECOM ANCONA	Cavo rame	309,87	
	008+090	U.T.	ENEL RETE GAS PERUGIA	gas-metano	309,87	
	008+090	U.T.	UMBRA ACQUE PERUGIA	idrica	123,95	
	008+489	U.T.	UMBRA ACQUE PERUGIA	idrica	123,95	
	008+730	U.T.	TELECOM ANCONA	Cavo rame	309,87	
	009+014	U.T.	UMBRA ACQUE PERUGIA	idrica		309,87
	009+045	U.T.	ENEL PERUGIA	SUP M.T. 20 KV	154,94	
	010+638	U.T.	TELECOM ANCONA	Cavo rame	309,87	
	011+480	U.T.	UMBRA ACQUE PERUGIA	fognatura	123,95	
10+292	011+480	U.T.	UMBRA ACQUE PERUGIA	fognatura	123,95	
	011+810	U.T.	ENEL PERUGIA	SUP M.T. 10 KV	154,94	
	011+906	U.T.	UMBRA ACQUE PERUGIA	idrica		309,87
	011+911	U.T.	TELECOM ANCONA	Cavo rame	309,87	
12+665	012+475	U.T.	ENEL RETE GAS PERUGIA	gas-metano	309,87	
	012+500	U.T.	UMBRA ACQUE PERUGIA	idrica	123,95	
	012+663	U.T.	TELECOM ANCONA	Cavo rame	309,87	
	012+665	U.T.	ENEL RETE GAS PERUGIA	gas-metano	309,87	
	012+725	U.T.	ENEL PERUGIA	SUP M.T. 20 KV	154,94	
	012+940	U.T.	ZUCCA FRANCO	fognatura	309,87	
	013+292	U.T.	ENEL RETE GAS PERUGIA	gas-metano	309,87	
	013+305	U.T.	TELECOM ANCONA	Cavo rame	309,87	
	013+305	U.T.	UMBRA ACQUE PERUGIA	idrica	123,95	
	014+407	U.T.	TELECOM ANCONA	Cavo rame	309,87	
	015+520	U.T.	SNAM RETE GAS MILANO	gas-metano	309,87	
	015+560	U.T.	TELECOM ANCONA	FO	309,87	
	015+594	U.T.	ENEL PERUGIA	INF. B.T.	309,87	
	015+602	U.T.	UMBRA ACQUE PERUGIA	idrica	123,95	
	015+603	U.T.	ENEL PERUGIA	SUP. 150 KV.	201,42	
	015+629	U.T.	TELECOM ANCONA	Cavo rame	309,87	
	015+836	U.T.	UMBRA ACQUE PERUGIA	fognatura	123,95	
	016+668	U.T.	ENEL PERUGIA	SUP. M.T. 20 KV.	154,94	
	017+213	U.T.	ENEL PERUGIA	INF. B.T.	309,87	
	017+283	U.T.	ENEL RETE GAS PERUGIA	gas-metano	309,87	
	017+300	U.T.	TELECOM ANCONA	FO	309,87	
	017+310	U.T.	UMBRA ACQUE PERUGIA	idrica	123,95	
	017+921	U.T.	ENEL PERUGIA	INF. B.T.	309,87	
	017+923	U.T.	TELECOM ANCONA	Cavo rame	309,87	
	018+100	U.T.	ENTE SVILUPPO AGRICOLO	idrica	309,87	
	019+390	U.T.	AZIENDA AGR. LA VENTIA	idrica	309,87	
	020+187	U.T.	UMBRA ACQUE PERUGIA	idrica	309,87	

**ELENCO ATTRAVERSAMENTI
LINEA UMBERTIDE - TERNI**

Progressivo		Linea	Proprietà	Tipo	Pagamento canone	
KM	KM				impianto	FCU Fino al 2002
	020+316	U.T.	TELECOM ANCONA	Cavetto		309,87
	020+810	U.T.	ENEL RETE GAS PERUGIA	gas-metano		309,87
	020+831	U.T.	UMBRA ACQUE PERUGIA	idrica		309,87
	021+006	U.T.	UMBRA ACQUE PERUGIA	fognatura		123,95
	021+304	U.T.	ROSCINI DARIO	fognatura		309,87
	021+315	U.T.	TELECOM ANCONA	Cavo rame		309,87
	021+326	U.T.	ENEL PERUGIA	SUP M.T. 20 KV		154,94
	021+376	U.T.	ENEL RETE GAS PERUGIA	gas-metano		309,87
	021+686	U.T.	TELECOM ANCONA	Cavo rame		309,87
	021+690	U.T.	ENEL RETE GAS PERUGIA	gas-metano		309,87
	022+056	U.T.	TELECOM ANCONA	Cavo rame		309,87
	022+058	U.T.	UMBRA ACQUE PERUGIA	fognatura		309,87
	022+062	U.T.	UMBRA ACQUE PERUGIA	idrica		309,87
	022+221	U.T.	TELECOM ANCONA	Cavo rame		309,87
	022+221	U.T.	UMBRA ACQUE PERUGIA	idrica		309,87
	022+380	U.T.	BURINI LAMBERTO	idrica		309,87
	022+488	U.T.	TELECOM ANCONA	Cavo rame		309,87
	022+488	U.T.	ENEL RETE GAS PERUGIA	gas-metano		309,87
	022+641	U.T.	UMBRA ACQUE PERUGIA	fognatura		309,87
	022+814	U.T.	ENEL RETE GAS PERUGIA	gas-metano		309,87
	022+815	U.T.	BALDELLI FERNANDO	idrica		309,87
	022+817	U.T.	TELECOM ANCONA	Cavo rame		309,87
	023+151	U.T.	TELECOM ANCONA	Cavo rame		309,87
	023+155	U.T.	ENEL RETE GAS PERUGIA	gas-metano		309,87
	023+156	U.T.	UMBRA ACQUE PERUGIA	idrica		123,95
	023+180	U.T.	UMBRA ACQUE PERUGIA	idrica		309,87
	023+510	U.T.	TELECOM ANCONA	Cavo rame		309,87
23+369	023+510	U.T.	ENEL RETE GAS PERUGIA	gas-metano		309,87
	023+651	U.T.	ENEL PERUGIA	INF. M.T. 20 KV		309,87
	023+654	U.T.	ENEL RETE GAS PERUGIA	gas-metano		309,87
	023+715	U.T.	TELECOM ANCONA	Cavo rame		309,87
	024+280	U.T.	ENEL PERUGIA	INF. B.T.		309,87
	024+280	U.T.	UMBRA ACQUE PERUGIA	idrica		123,95
	024+325	U.T.	TELECOM ANCONA	Cavo rame		309,87
	024+350	U.T.	ENEL RETE GAS PERUGIA	gas-metano		309,87
	024+386	U.T.	ENEL PERUGIA	INF MT 20 KV - 3 cavi		309,87
	024+576	U.T.	TELECOM ANCONA	Cavo rame		309,87
	024+576	U.T.	ENEL RETE GAS PERUGIA	gas-metano		309,87
	024+577	U.T.	ENEL PERUGIA	SUP. M.T. 20 KV.		154,94
	024+583	U.T.	ENEL RETE GAS PERUGIA	gas-metano		309,87

**ELENCO ATTRAVERSAMENTI
LINEA UMBERTIDE - TERNI**

Progressivo		Linea	Proprietà	Tipo impianto	Pagamento canone	
KM	KM				FCU Fino al 2002	Ragione Dal 2003
	025+780	U.T.	UMBRA ACQUE PERUGIA	fognatura	123,95	
	025+791	U.T.	TELECOM ANCONA	Cavo rame	309,87	
	025+796	U.T.	ENEL RETE GAS PERUGIA	gas-metano	309,87	
	025+797	U.T.	ENEL PERUGIA	INF M.T. 20 KV	309,87	
	026+373	U.T.	ENEL RETE GAS PERUGIA	gas-metano	309,87	
	026+376	U.T.	UMBRA ACQUE PERUGIA	idrica	123,95	
	026+377	U.T.	TELECOM ANCONA	Cavo rame	309,87	
	026+867	U.T.	TELECOM ANCONA	Cavo rame	309,87	
	026+867	U.T.	ENEL RETE GAS PERUGIA	gas-metano	309,87	
	026+869	U.T.	UMBRA ACQUE PERUGIA	fognatura	123,95	
	026+972	U.T.	ENEL PERUGIA	INF. B.T.	309,87	
	026+972	U.T.	TELECOM ANCONA	Cavo rame	309,87	
	027+048	U.T.	ENEL RETE GAS PERUGIA	gas-metano	309,87	
	027+230	U.T.	ENEL PERUGIA	INF M.T. 20 KV	309,87	
	027+235	U.T.	ENEL PERUGIA	INF. B.T.	309,87	
	027+302	U.T.	TELECOM ANCONA	Cavetto	309,87	
	027+696	U.T.	UMBRA ACQUE PERUGIA	idrica	123,95	
	027+864	U.T.	TELECOM ANCONA	FO	309,87	
	027+868	U.T.	UMBRA ACQUE PERUGIA	idrica	123,95	
	027+871	U.T.	ENEL RETE GAS PERUGIA	gas-metano	309,87	
	027+872	U.T.	TELECOM ANCONA	FO	309,87	
	028+380	U.T.	ENEL PERUGIA	SUP. M.T. 20 KV	154,94	
	028+490	U.T.	ENEL PERUGIA	INF. B.T.	309,87	
	028+801	U.T.	UMBRA ACQUE PERUGIA	idrica	123,95	
	028+802	U.T.	ENEL PERUGIA	INF. M.T.	309,87	
	028+802	U.T.	TELECOM ANCONA	Cavo rame	309,87	
	028+802	U.T.	UMBRA ACQUE PERUGIA	idrica	123,95	
	029+545	U.T.	TELECOM ANCONA	Cavo rame	309,87	
	029+930	U.T.	ENEL RETE GAS PERUGIA	gas-metano	309,87	
	029+930	U.T.	UMBRA ACQUE PERUGIA	idrica	123,95	
	029+935	U.T.	TELECOM ANCONA	Cavo rame	309,87	
	030+070	U.T.	UMBRA ACQUE PERUGIA	fognatura	123,95	
	030+350	U.T.	IST. EDILIZIA RES. PUBBL.	fognatura	309,87	
	030+458	U.T.	ENEL PERUGIA	INF M.T. 20 KV	309,87	
	030+462	U.T.	ENEL PERUGIA	INF. B.T.	309,87	
	030+690	U.T.	TELECOM ANCONA	Cavo rame	309,87	
	030+693	U.T.	ENEL PERUGIA	INF M.T. 20 KV	309,87	
	030+696	U.T.	UMBRA ACQUE PERUGIA	fognatura	123,95	
	030+696	U.T.	CONS. AGR. PROVINCIALE	idrica	309,87	
	030+753	U.T.	ENEL PERUGIA	INF M.T. 20 KV	309,87	

**ELENCO ATTRAVERSAMENTI
LINEA UMBERTIDE - TERNI**

Progressivo		Linea	Proprietà	Tipo impianto	Pagamento canone	
KM	KM				FCU Fino al 2002	Ragione Dal 2003
	031+137	U.T.	UMBRA ACQUE PERUGIA	fognatura	123,95	
	031+214	U.T.	UMBRA ACQUE PERUGIA	fognatura	123,95	
	031+335	U.T.	UMBRA ACQUE PERUGIA	idrica	123,95	
	031+336	U.T.	TELECOM ANCONA	Cavo rame	309,87	
	031+338	U.T.	ENEL RETE GAS PERUGIA	gas-metano	309,87	
	031+520	U.T.	UMBRA ACQUE PERUGIA	idrica	123,95	
	031+936	U.T.	TELECOM ANCONA	Cavo rame	309,87	
	031+940	U.T.	ENEL RETE GAS PERUGIA	gas-metano	309,87	
	032+194	U.T.	ENEL PERUGIA	INF. B.T.	309,87	
	032+194	U.T.	TELECOM ANCONA	Cavo rame	309,87	
	032+258	U.T.	ENEL PERUGIA	SUP. 150 KV.	201,42	
	032+399	U.T.	ENEL PERUGIA	SUP M.T. 20 KV	154,94	
	032+467	U.T.	ENEL PERUGIA	SUP.B.T.	10,33	
	032+550	U.T.	TELECOM ANCONA	Cavetto	309,87	
	033+128	U.T.	TELECOM ANCONA	Cavetto	309,87	
	033+787	U.T.	TELECOM ANCONA	Cavo rame	309,87	
	033+787	U.T.	UMBRA ACQUE PERUGIA	fognatura	123,95	
	034+163	U.T.	ENEL PERUGIA	INF M.T. 20 KV	309,87	
	034+297	UT	ENEL RETE GAS PERUGIA	gas-metano	309,87	
	034+537	U.T.	UMBRA ACQUE PERUGIA	idrica	123,95	
	034+640	U.T.	ENEL PERUGIA	INF. B.T.	309,87	
	034+865	U.T.	TELECOM ANCONA	Cavo rame	309,87	
	036+028	U.T.	UMBRA ACQUE PERUGIA	idrica	123,95	
	036+031	U.T.	TELECOM ANCONA	Cavo rame	309,87	
	036+032	U.T.	ENEL RETE GAS PERUGIA	gas-metano o 219	309,87	
	036+032	U.T.	ENEL RETE GAS PERUGIA	gas-metano o 168	309,87	
	036+293	U.T.	ENEL RETE GAS PERUGIA	gas-metano	309,87	
	036+335	U.T.	UMBRA ACQUE PERUGIA	idrica		309,87
	036+360	U.T.	TELECOM ANCONA	Cavo rame	309,87	
	036+603	U.T.	UMBRA ACQUE PERUGIA	fognatura	309,87	
	036+624	U.T.	TELECOM ANCONA	Cavo rame	309,87	
	036+730	U.T.	TELECOM ANCONA	FO	309,87	
	037+306	U.T.	TELECOM ANCONA	Cavo rame	309,87	
	037+408	U.T.	ENEL PERUGIA	INF. B.T.	309,87	
	038+115	U.T.	SNAM RETE GAS	gas-metano		309,87
	038+182	U.T.	ENEL PERUGIA	SUP. A.T. 120 KV	201,42	
	038+546	U.T.	TELECOM ANCONA	Cavo rame	309,87	
	039+201	U.T.	COM. DI DERUTA	idrica	123,95	
	039+201	U.T.	SOC. ENI ITALGAS	gas-metano		309,87
	039+222	U.T.	ENEL PERUGIA	SUP. A.T. 150 KV	201,42	

**ELENCO ATTRAVERSAMENTI
LINEA UMBERTIDE - TERNI**

Progressivo		Linea	Proprietà	Tipo impianto	Pagamento canone	
KM	KM				FCU Fino al 2002	Ragione Dal 2003
	039+270	U.T.	COM. DI DERUTA	fognatura	123,95	
	039+285	U.T.	TELECOM ANCONA	Cavo rame	309,87	
	040+318	U.T.	TELECOM ANCONA	Cavo rame	309,87	
	040+322	U.T.	COM. DI DERUTA	idrica	123,95	
	040+322	U.T.	ITALIANA GAS GUALDO T.	gas-metano	309,87	
	041+054	U.T.	COM. DI DERUTA	fognatura	123,95	
	041+155	U.T.	ENEL PERUGIA	INF. B.T.	309,87	
	041+160	U.T.	COM. DI DERUTA	idrica	123,95	
	041+160	U.T.	ITALIANA GAS GUALDO T.	gas-metano	309,87	
	041+686	U.T.	TELECOM ANCONA	Cavo rame	309,87	
	041+692	U.T.	COM. DI DERUTA	idrica	123,95	
	041+736	U.T.	ITALIANA GAS GUALDO T.	gas-metano	309,87	
	042+867	U.T.	ENEL PERUGIA	INF. B.T.	309,87	
	042+946	U.T.	ENEL PERUGIA	SUP M.T. 20 KV	154,94	
	043+140	U.T.	UMBRA ACQUE PERUGIA	idrica	123,95	
	043+144	U.T.	COM. DI MARSCIANO	idrica	123,95	
	043+320	U.T.	TELECOM ANCONA	Cavo rame	309,87	
	044+220	U.T.	TELECOM ANCONA	Cavo rame	309,87	
	044+642	U.T.	ENEL PERUGIA	INF. B.T.	309,87	
	044+683	U.T.	ENEL PERUGIA	SUP M.T. 20 KV	154,94	
	044+725	U.T.	COM. DI MARSCIANO	fognatura	123,95	
	044+743	U.T.	ENEL RETE GAS PERUGIA	gas-metano	309,87	
	044+746	U.T.	TELECOM ANCONA	Cavo rame	309,87	
44+743	044+916	U.T.	ENEL RETE GAS PERUGIA	gas-metano	309,87	
	045+058	U.T.	COM. DI MARSCIANO	fognatura	123,95	
	045+064	U.T.	UMBRA ACQUE PERUGIA	idrica		309,87
	045+330	U.T.	ENEL PERUGIA	SUP. A.T. 60 KV	201,42	
	045+345	U.T.	TELECOM ANCONA	Cavo rame	309,87	
	045+660	U.T.	COM. DI MARSCIANO	fognatura		123,95
45+500	045+820	U.T.	COM. DI MARSCIANO	fognatura	123,95	
	046+328	U.T.	ENEL PERUGIA	INF. B.T.	309,87	
	046+328	U.T.	TELECOM ANCONA	Cavo rame	309,87	
	046+390	U.T.	ENEL RETE GAS PERUGIA	gas-metano		309,87
	046+679	U.T.	ENEL RETE GAS PERUGIA	gas-metano		309,87
045+729	046+829	U.T.	ENEL RETE GAS PERUGIA	gas-metano parall.		309,87
	046+678	U.T.	ENEL PERUGIA	SUP M.T. 20 KV	154,94	
	046+678	U.T.	TELECOM ANCONA	Cavo rame	309,87	
046+379	046+679	U.T.	ENEL RETE GAS PERUGIA	gas-metano parall.		
	047+255	U.T.	TELECOM ANCONA	Cavo rame	309,87	
	047+368	U.T.	COM. DI MARSCIANO	idrica	123,95	

**ELENCO ATTRAVERSAMENTI
LINEA UMBERTIDE - TERNI**

Progressivo		Linea	Proprietà	Tipo impianto	Pagamento canone	
KM	KM				FCU Fino al 2002	Ragione Dal 2003
	047+369	U.T.	COM. DI MARSCIANO	idrica	123,95	
	047+503	U.T.	ENEL PERUGIA	SUP M.T. 20 KV		61,97
	048+305	U.T.	TELECOM ANCONA	Cavo rame	309,87	
	048+830	U.T.	ENEL PERUGIA	SUP M.T. 10 KV	154,94	
	048+885	U.T.	ENEL PERUGIA	SUP M.T. 20 KV		61,97
	049+064	U.T.	TELECOM ANCONA	Cavo rame	309,87	
	049+073	U.T.	ENEL PERUGIA	SUP. B.T.	10,33	
	049+213	U.T.	ENEL PERUGIA	SUP M.T. 20 KV	154,94	
	049+683	U.T.	ENEL PERUGIA	SUP M.T. 20 KV	154,94	
	050+199	U.T.	ENEL PERUGIA	INF. B.T.	309,87	
	050+200	U.T.	TELECOM ANCONA	Cavetti	309,87	
	050+357	U.T.	ENEL RETE GAS PERUGIA	gas-metano	309,87	
	050+361	U.T.	ENEL PERUGIA	INF. B.T. e M.T.	309,87	
	050+362	U.T.	TELECOM ANCONA	Cavo rame	309,87	
	050+581	U.T.	SOC. CANAP SPA	idrica		309,87
	050+878	U.T.	ENEL RETE GAS PERUGIA	gas-metano	309,87	
	050+882	U.T.	ENEL PERUGIA	INF. M.T. 20 KV	309,87	
	051+167	U.T.	ENEL PERUGIA	INF. B.T. - Cavetto	309,87	
	051+170	U.T.	COM. DI MARSCIANO	fognatura	123,95	
	051+512	U.T.	ENEL PERUGIA	INF. M.T. 20 KV	309,87	
	051+584	U.T.	COM. DI MARSCIANO	fognatura	123,95	
	051+600	U.T.	TELECOM ANCONA	Cavo rame	309,87	
	051+911	U.T.	COM. DI MARSCIANO	fognatura	123,95	
	051+914	U.T.	TELECOM ANCONA	Cavo rame	309,87	
	052+028	U.T.	ENEL PERUGIA	INF. M.T. 20 KV	309,87	
52+072	052+198	U.T.	ENEL RETE GAS PERUGIA	gas-metano	309,87	
	052+329	U.T.	COM. DI MARSCIANO	fognatura	123,95	
	052+358	U.T.	COM. DI MARSCIANO	elettrica	123,95	
	052+396	U.T.	TELECOM ANCONA	Cavo rame	309,87	
	052+403	U.T.	COM. DI MARSCIANO	elettrica	123,95	
	052+403	U.T.	COM. DI MARSCIANO	idrica	123,95	
	052+403	U.T.	ENEL RETE GAS PERUGIA	gas-metano	309,87	
52+288	052+413	U.T.	ENEL RETE GAS PERUGIA	gas-metano	309,87	
	052+531	U.T.	COM. DI MARSCIANO	fognatura	123,95	
	052+912	U.T.	COM. DI MARSCIANO	fognatura	123,95	
	053+370	U.T.	ENEL PERUGIA	SUP. B.T.	10,33	
	053+764	U.T.	TELECOM ANCONA	Cavo rame	309,87	
	053+835	U.T.	UMBRA ACQUE PERUGIA	fognatura	123,95	
	053+840	U.T.	UMBRA ACQUE PERUGIA	idrica	123,95	
	054+054	U.T.	TELECOM ANCONA	Cavo rame	309,87	

**ELENCO ATTRAVERSAMENTI
LINEA UMBERTIDE - TERNI**

Progressivo		Linea	Proprietà	Tipo	Pagamento canone	
KM	KM				impianto	FCU Fino al 2002
	054+388	U.T.	ENEL PERUGIA	INF. B.T.	309,87	
	054+390	U.T.	UMBRA ACQUE PERUGIA	idrica	123,95	
	054+391	U.T.	UMBRA ACQUE PERUGIA	fognatura	123,95	
	054+400	U.T.	TELECOM ANCONA	Cavo rame	309,87	
	054+406	U.T.	ENEL PERUGIA	SUP B.T.		4,13
	055+272	U.T.	ENEL PERUGIA	SUP. BT	10,33	
	055+272	U.T.	TELECOM ANCONA	Cavo rame	309,87	
	056+137	U.T.	ENEL PERUGIA	INF. B.T. 380/220	309,87	
54+054	056+652	U.T.	TELECOM ANCONA	FO aff.	309,87	
	056+652	U.T.	TELECOM ANCONA	FO	309,87	
	056+900	U.T.	ENEL PERUGIA	INF. B.T.	309,87	
	056+902	U.T.	TELECOM ANCONA	Cavetti	309,87	
56+654	056+910	U.T.	UMBRA ACQUE PERUGIA	fognatura	123,95	
	056+996	U.T.	UMBRA ACQUE PERUGIA	idrica	123,95	
	058+080	U.T.	SOC. CANAP SPA	idrica		309,87
	058+121	U.T.	ENEL PERUGIA	INF. B.T.	309,87	
	058+121	U.T.	TELECOM ANCONA	Cavetto	309,87	
	059+034	U.T.	TELECOM ANCONA	Cavo rame	309,87	
	059+099	U.T.	UMBRA ACQUE PERUGIA	fognatura	123,95	
	059+810	U.T.	ENEL PERUGIA	INF. B.T.	309,87	
	059+850	U.T.	TELECOM ANCONA	Cavo rame	309,87	
	062+174	U.T.	TELECOM ANCONA	Cavo rame	309,87	
	062+682	U.T.	ENEL PERUGIA	INF. B.T.	309,87	
	062+682	U.T.	TELECOM ANCONA	Cavo rame	309,87	
	062+682	U.T.	ITALIANA GAS GUALDO T.	gas-metano	309,87	
	063+037	U.T.	TELECOM ANCONA	Cavetto	309,87	
	063+400	U.T.	COM DI TODI	fognatura		309,87
	063+432	U.T.	TELECOM ANCONA	Cavo rame	309,87	
	064+094	U.T.	ITALIANA GAS GUALDO T.	gas-metano	309,87	
	064+096	U.T.	ENEL PERUGIA	INF. M.T. 20 KV	309,87	
	064+096	U.T.	TELECOM ANCONA	Cavo rame	309,87	
	064+456	U.T.	ENEL PERUGIA	INF. B.T.	309,87	
	064+867	U.T.	ENEL PERUGIA	INF. B.T.	309,87	
	064+879	U.T.	COM. DI TODI	idrica	123,95	
	064+879	U.T.	ITALIANA GAS GUALDO T.	gas-metano	309,87	
	064+881	U.T.	TELECOM ANCONA	Cavo rame	309,87	
	065+134	U.T.	COM. DI TODI	fognatura	123,95	
	065+326	U.T.	ENEL PERUGIA	SUP. M.T. 20 KV	154,94	
	065+774	U.T.	PATACCA ELIGIO	fognatura	309,87	
	065+812	U.T.	TELECOM ANCONA	Cavo rame	309,87	

**ELENCO ATTRAVERSAMENTI
LINEA UMBERTIDE - TERNI**

Progressivo		Linea	Proprietà	Tipo impianto	Pagamento canone	
KM	KM				FCU Fino al 2002	Ragione Dal 2003
65+210	065+990	U.T.	COM. DI TODI	fognatura	123,95	
	066+166	U.T.	ENEL PERUGIA	SUP. M.T. 20 KV	154,94	
	066+514	U.T.	ENEL PERUGIA	SUP M.T. 20 KV	154,94	
	067+040	U.T.	ENEL PERUGIA	SUP M.T. 20 KV	154,94	
66+130	067+050	U.T.	TELECOM ANCONA	FO aff.	309,87	
	067+050	U.T.	TELECOM ANCONA	Cavo rame	309,87	
66+130	067+060	U.T.	COM. DI TODI	fognatura	123,95	
	067+065	U.T.	COM. DI TODI	idrica o 200	123,95	
	067+065	U.T.	COM. DI TODI	idrica o 65	123,95	
	068+982	U.T.	PENSI CARLO	fognatura	309,87	
	069+032	U.T.	TELECOM ANCONA	Cavo rame	309,87	
	069+250	U.T.	ITALIANA GAS GUALDO T.	gas-metano	309,87	
	069+446	U.T.	COM. DI TODI	idrica	123,95	
	069+612	U.T.	TELECOM ANCONA	Cavo rame	309,87	
	069+704	U.T.	ENEL PERUGIA	SUP M.T. 20 KV		61,97
	069+706	U.T.	ENEL PERUGIA	SUP M.T. 10 KV	154,94	
	069+754	U.T.	SNAM RETÈ GAS MILANO	gas-metano	309,87	
	069+825	U.T.	ENEL PERUGIA	INF. B.T. 380/220	309,87	
	070+288	U.T.	ENEL PERUGIA	SUP. B.T.	10,33	
	070+790	U.T.	SOC. TOPPETTI S.R.L.	idrica	309,87	
	073+174	U.T.	SNAM RETE GAS MILANO	gas-metano	309,87	
	074+230	U.T.	AGRICOLA TODINI	idrica	309,87	
	075+608	U.T.	ENEL PERUGIA	INF. B.T.	309,87	
	076+286	U.T.	ENEL PERUGIA	SUP. 150 KV	201,42	
	077+275	U.T.	ENEL PERUGIA	INF. B.T.	309,87	
	077+503	U.T.	SII TERNI	idrica	123,95	
	077+821	U.T.	SII TERNI	fognatura	123,95	
	078+020	U.T.	SII TERNI	fognatura	123,95	
	078+029	U.T.	TELECOM ANCONA	Cavo rame	309,87	
	078+825	U.T.	ENEL PERUGIA	SUP M.T. 10 KV	154,94	
	079+086	U.T.	COMUNE DI ACQUASPARTA	idrica		309,87
	079+570	U.T.	ENEL PERUGIA	SUP M.T. 20 KV	154,94	
	080+038	U.T.	TELECOM ANCONA	Cavo rame	309,87	
	080+623	U.T.	ENEL PERUGIA	SUP. B.T.	10,33	
	081+447	U.T.	ENEL PERUGIA	SUP M.T. 10 KV	154,94	
	081+519	U.T.	ENEL PERUGIA	INF. B.T.	309,87	
	081+783	U.T.	TELECOM ANCONA	Cavo rame	309,87	
	082+078	U.T.	UMBRA ACQUE PERUGIA	idrica	123,95	
	082+094	U.T.	TELECOM ANCONA	Cavo rame	309,87	
	082+094	U.T.	UMBRA ACQUE PERUGIA	fognatura	123,95	

**ELENCO ATTRAVERSAMENTI
LINEA UMBERTIDE - TERNI**

Progressivo		Linea	Proprietà	Tipo impianto	Pagamento canone	
KM	KM				FCU Fino al 2002	Ragione Dal 2003
	083+382	U.T.	TELECOM ANCONA	Cavo rame	309,87	
	083+880	U.T.	ENEL TERNI	INF. B.T.	309,87	
	084+699	U.T.	TELECOM ANCONA	Cavo rame	309,87	
	085+053	U.T.	ENEL TERNI	SUP. 150 KV	201,42	
	085+302	U.T.	ENEL TERNI	INF. B.T.	309,87	
	086+034	U.T.	TELECOM ANCONA	Cavo rame	309,87	
	086+069	U.T.	SII TERNI	fognatura	123,95	
	086+072	U.T.	SII TERNI	fognatura	123,95	
	086+306	U.T.	SII TERNI	fognatura	123,95	
	086+309	U.T.	ENEL PERUGIA	INF MT 20 KV-6 Cavi	309,87	
	086+310	U.T.	ENEL RETE GAS PERUGIA	gas-metano	309,87	
	086+975	U.T.	ENEL PERUGIA	INF. M.T. 20 KV	309,87	
	087+013	U.T.	TELECOM ANCONA	Cavo rame	309,87	
	087+022	U.T.	UMBRIA DIS. GAS TERNI	gas-metano	309,87	
	087+155	U.T.	ENEL PERUGIA	INF. B.T.	309,87	
	087+158	U.T.	TELECOM ANCONA	Cavo rame	309,87	
	087+613	U.T.	PERSICHETTI-PASQUINELLI	gas-metano	309,87	
	087+825	U.T.	TELECOM ANCONA	Cavo rame	309,87	
	088+558	U.T.	ENEL PERUGIA	SUP B.T.		4,13
	088+599	U.T.	TELECOM ANCONA	Cavo rame	309,87	
	088+641	U.T.	SANGEMINI SPA	idrico		309,87
	089+574	U.T.	SNAM RETE GAS MILANO	gas-metano	309,87	
	090+568	U.T.	TELECOM ANCONA	Cavo rame	309,87	
	090+738	U.T.	COM. MONTECASTRILLI	elettrica	123,95	
	093+052	U.T.	ENEL PERUGIA	SUP. A.T. 230 KV	309,87	
	094+460	U.T.	ENEL PERUGIA	SUP. A.T.380 KV	464,81	
	094+620	U.T.	ENEL PERUGIA	INF. B.T.	309,87	
	094+706	U.T.	TELECOM ANCONA	Cavo rame	309,87	
	095+029	U.T.	ENEL PERUGIA	INF M.T. 20 KV		309,88
	095+090	U.T.	ENEL PERUGIA	SUP. A.T. 230 KV	309,87	
	095+104	U.T.	ENEL PERUGIA	SUP. A.T 120 KV	201,42	
	095+109	U.T.	ENEL PERUGIA	SUP. A.T. 380 KV	464,81	
	095+330	U.T.	ENEL PERUGIA	SUP. A.T. 380 KV	464,81	
	095+559	U.T.	ENEL PERUGIA	SUP. A.T. 230 KV	309,87	
	096+150	U.T.	ENEL PERUGIA	SUP. A.T.380 KV	464,81	
	096+595	U.T.	ENEL PERUGIA	SUP. A.T 230 KV	309,87	
	096+880	U.T.	ASM TERNI	elettrico sup 10 kv	154,94	
	097+210	U.T.	ASM TERNI	elettrico sup BT	10,33	
	097+382	U.T.	ENEL PERUGIA	SUP. A.T 230 KV	309,87	
	098+593	U.T.	SII TERNI	idrica	309,87	

**ELENCO ATTRAVERSAMENTI
LINEA UMBERTIDE - TERNI**

Progressivo		Linea	Proprietà	Tipo impianto	Pagamento canone	
KM	KM				FCU Fino al 2002	Ragione Dal 2003
	098+593	U.T.	ASM TERNI	elettrico inf BT	309,87	
	099+390	U.T.	TELECOM ANCONA	Cavo rame	309,87	
	099+530	U.T.	SII TERNI	idrica	309,87	
	099+565	U.T.	TELECOM ANCONA	Cavo rame	309,87	
	099+814	U.T.	SII TERNI	fognatura	123,95	
	099+915	U.T.	TELECOM ANCONA	Cavo rame	309,87	
	100+306	U.T.	SII TERNI	idrica	309,87	
	100+322	U.T.	SII TERNI	idrica	309,87	
	100+327	U.T.	TELECOM ANCONA	Cavo rame	309,87	
	100+367	U.T.	SII TERNI	idrica	309,87	
	100+390	U.T.	ASM TERNI	elettrica B.T.		309,87
	100+420	U.T.	SII TERNI	idrica	309,87	
	100+432	U.T.	SII TERNI	fognatura	123,95	
	100+443	U.T.	UMBRIA DIS. GAS TERNI	gas-metano	309,87	
	100+520	U.T.	ASM TERNI	elettrico sup	154,94	
	100+730	U.T.	ENEL PERUGIA	SUP. A.T 230 KV	309,87	
	100+741	U.T.	ASM TERNI	elettrico inf BT	309,87	
	101+060	U.T.	SII TERNI	fognatura	123,95	
	101+062	U.T.	TELECOM ANCONA	Cavo rame	309,87	
	101+068	U.T.	UMBRIA DIS. GAS TERNI	gas-metano M.P.	309,87	
	101+094	U.T.	SII TERNI	idrica	309,87	
	101+150	U.T.	TELECOM ANCONA	Cavo rame	309,87	
	101+285	U.T.	SII TERNI	fognatura	123,95	
	101+380	U.T.	UMBRIA DIS. GAS TERNI	gas-metano	309,87	
	101+446	U.T.	SII TERNI	fognatura		309,87
	101+875	U.T.	SII TERNI	idrica	309,87	
	101+930	U.T.	SII TERNI	idrica	309,87	
	101+930	U.T.	ASM TERNI	elettrico inf BT	309,87	
	102+725	U.T.	ASM TERNI	elettrico inf BT	309,87	
	102+735	U.T.	TELECOM ANCONA	Cavo rame	309,87	
	102+782	U.T.	ENEL PERUGIA	SUP. A.T 230 KV	309,87	
	102+891	U.T.	ASM TERNI	elettrico inf 10 kv	309,87	
	102+963	U.T.	SII TERNI	idrica	309,87	
	103+275	U.T.	SII TERNI	idrica	309,87	
	103+282	U.T.	TELECOM ANCONA	Cavo rame	309,87	
	103+680	U.T.	SII TERNI	fognatura	123,95	
	103+935	U.T.	UMBRIA DIS. GAS TERNI	gas-metano	309,87	
	103+960	U.T.	TELECOM ANCONA	Cavo rame	309,87	
	103+970	U.T.	SII TERNI	idrica	309,87	
	103+970	U.T.	SII TERNI	fognatura	123,95	

**ELENCO ATTRAVERSAMENTI
LINEA UMBERTIDE - TERNI**

Progressivo		Linea	Proprietà	Tipo impianto	Pagamento canone	
KM	KM				FCU Fino al 2002	Ragione Dal 2003
	104+330	U.T.	ASM TERNI	elettrico inf BT	309,87	
	104+335	U.T.	SII TERNI	fognatura	309,87	
	104+338	U.T.	SII TERNI	idrica	309,87	
	104+340	U.T.	TELECOM ANCONA	Cavo rame	309,87	
	104+340	U.T.	ENEL RETE GAS PERUGIA	gas-metano	309,87	
	104+735	U.T.	SII TERNI	fognatura	123,95	
	104+920	U.T.	SII TERNI	idrica	309,87	
	104+942	U.T.	TELECOM ANCONA	Cavo rame	309,87	
104+105	105+345	U.T.	SII TERNI	fognatura	309,87	
	105+500	U.T.	SII TERNI	fognatura	123,95	
	106+275	U.T.	Soc. CENTRALCOM	Fibra Ottica		309,87
	106+335	U.T.	UMBRIA DIS. GAS TERNI	gas-metano	309,87	
	106+355	U.T.	ASM TERNI	elettrico inf mt 20 kv	309,87	
	106+420	U.T.	UMBRIA DIS. GAS TERNI	gas-metano	309,87	
	106+460	U.T.	SII TERNI	idrica	309,87	
	106+557	U.T.	ASM TERNI	elettrico inf mt 20 kv	309,87	
	106+830	U.T.	SII TERNI	fognatura	123,95	
	106+863	U.T.	TELECOM ANCONA	Cavo rame	309,87	
					Totale € 108.484,88	

**ELENCO ATTRAVERSAMENTI
DIRAMAZIONE P.S.GIOVANNI-PG S. ANNA**

Progressivo		Linea	Proprietà	Tipo impianto	Pagamento canone	
KM	KM				FCU. Fino la 2002	Ragione Dal 2003
	000+811	Dir.	UMBRA ACQUE PG	fognatura	309,87	
	000+877	Dir.	ENEL SPA PERUGIA	INF. MT 20 KV	309,87	
	000+877	Dir.	ENEL RETE GAS PG	gas-metano	309,87	
	002+358	Dir.	ENEL SPA PERUGIA	SUP. BT	10,33	
	002+500	Dir.	ENEL SPA PERUGIA	SUP. MT 20 KV	154,94	
	002+711	Dir.	UMBRA ACQUE PG	idrica	309,87	
	003+084	Dir.	TELECOM ITALIA	Cavo R.+FO	309,87	
	003+084	Dir.	ENEL RETE GAS PG	gas-metano	309,87	
	003+964	Dir.	ENEL SPA PERUGIA	INF. MT 10 KV	309,87	
	003+965	Dir.	UMBRA ACQUE PG	idrica	309,87	
	003+968	Dir.	TELECOM ITALIA	tubaz. + FO	309,87	
	003+974	Dir.	ENEL RETE GAS PG	gas-metano	309,87	
	004+281	Dir.	ENEL RETE GAS PG	gas-metano	309,87	
	004+710	Dir.	TELECOM ITALIA	Cavo ramo	309,87	
	004+878	Dir.	UMBRA ACQUE PG	idrica	309,87	
	004+878	Dir.	ENEL SPA PERUGIA	INF. BT	309,87	
	004+878	Dir.	ENEL RETE GAS PG	gas-metano	309,87	
4+913	000+878			gas-metano - parall		
5+300	004+900	Dir.	UMBRA ACQUE PG	idrica - parall	309,87	
	005+056	Dir.	ENEL SPA PERUGIA	INF. MT 10 KV	309,87	
	005+056	Dir.	ENEL SPA PERUGIA	INF. BT	309,87	
					Totale € 5.472,93	



Sviluppumbria Spa

PROTOCOLLO GENERALE

Ricevuta documento

Si attesta che presso il protocollo generale è stato presentato il seguente documento:

Ufficio protocollo: UP

N° Protocollo: 1382

Data/ora : 22/02/2016 - 10:27

Oggetto : Da Umbria Mobilità - elenco attraversamenti e locazioni ex FCU

Mittente: UMBRIA TPL E MOBILITA' SPA - STR. S. LUCIA,4

L'impiegato