

Allegato T

**RENDICONTO GENERALE  
ESERCIZIO FINANZIARIO ANNO 2017**

Relazione sulla gestione dell'organo esecutivo



# RELAZIONE SULLA GESTIONE

## Sommario

---

|  |    |
|--|----|
| PREMESSA.....  | 3  |
| 1. IL CICLO DI BILANCIO.....   | 4  |
| 1.1 L'impianto strategico del bilancio: "l'architettura quadripartita".....                        | 4  |
| 1.2 Principali variazioni alle previsioni finanziarie intervenute nel corso dell'esercizio.....    | 4  |
| 1.2.1 Assestamento del Bilancio di previsione.....   | 6  |
| 1.2.2 Variazioni al Bilancio di previsione 2017-2019 con atti amministrativi.....                  | 7  |
| 1.2.3 Utilizzo fondi di riserva.....   | 8  |
| 1.2.4 Utilizzo quote di Avanzo vincolato e accantonato.....  | 9  |
| 1.3 Il pareggio di bilancio 2017.....  | 11 |
| 1.4 I patti di solidarietà.....  | 16 |
| 2. INDEBITAMENTO E STRUMENTI FINANZIARI DERIVATI.....  | 17 |
| 2.1 Il debito della Regione al 31.12.2017.....   | 17 |
| 2.2 Oneri ed impegni finanziari derivanti da contratti relativi a strumenti finanziari derivati .. | 18 |
| 2.3 Garanzie prestate a favore di enti e di altri soggetti.....                                    | 22 |
| 3.LE PRINCIPALI VOCI DEL CONTO DI BILANCIO.....  | 24 |
| 3.1 La gestione delle entrate.....   | 24 |
| 3.1.1 Entrate di competenza.....   | 24 |
| 3.1.2 Recupero fiscale delle entrate.....  | 28 |
| 3.2 La gestione delle uscite.....  | 29 |
| 3.2.1 L'analisi della spesa.....   | 30 |
| 3.3 La gestione dei residui.....   | 35 |
| 3.3.1 La gestione dei residui attivi.....  | 36 |
| 3.3.2 La gestione dei residui passivi.....   | 37 |
| 3.4 La gestione del fondo pluriennale vincolato (FPV).....   | 41 |
| 4. IL RISULTATO DI AMMINISTRAZIONE.....  | 41 |
| 4.1 La composizione del risultato di amministrazione.....  | 42 |
| 4.2 Analisi del disavanzo.....   | 47 |
| 4.3 La situazione di cassa.....  | 48 |
| 4.3.1 Rendiconto della gestione del Servizio di Tesoreria.....                                     | 48 |
| 4.3.2 Saldi finali conti di tesoreria dello Stato intestati a Regione Umbria.....                  | 49 |
| 5. VALUTAZIONE DELLA CAPACITA' DI CREDITO: RATING.....   | 49 |
| 6 IL FINANZIAMENTO DEL SERVIZIO SANITARIO REGIONALE PER L'ESERCIZIO 2017 .                         | 52 |
| 6.1 Le fonti ordinarie di finanziamento del Servizio Sanitario Nazionale (SSN).....                | 55 |
| 6.2 Gestione sanitaria accentrata: adempimenti del Titolo II del d.lgs. n. 118/2011.....           | 55 |
| 6.2.1 Il perimetro di bilancio della GSA.....  | 56 |
| 6.2.2 L'organizzazione della GSA.....  | 57 |

|   |     |
|---|-----|
| 6.3 Confronto tra Stato e Regioni sui principi del Titolo II .....  | 58  |
| 6.4 Incidenza del Bilancio sanitario sul Bilancio regionale .....   | 58  |
| 6.5 Adempimenti connessi all'art. 20 del D.Lgs. 118/2011.....   | 61  |
| 6.5.1 Le risorse della GSA: il Fondo sanitario indistinto 2017 .....  | 67  |
| 6.5.2 Le risorse della GSA: il Fondo sanitario vincolato 2017 .....   | 69  |
| 6.5.3 Risorse finanziarie da pay-back.....  | 73  |
| 6.5.4 Finanziamento aggiuntivo corrente.....  | 73  |
| 6.6 Flussi di cassa relativi al finanziamento sanitario da Stato .....  | 74  |
| 7. LA SPESA DEL PERSONALE.....  | 76  |
| 8. ESITI DELLA VERIFICA DEI CREDITI E DEBITI RECIPROCI CON I PROPRI ENTI<br>STRUMENTALI E LE SOCIETÀ CONTROLLATE E PARTECIPATE .....                          | 77  |
| 9. ELENCAZIONE DEI DIRITTI REALI DI GODIMENTO E LORO ILLUSTRAZIONE .....  | 86  |
| ALLEGATI.....   | 314 |
| ALLEGATO 1: ELENCO ENTI E ORGANISMI STRUMENTALI (art.11 [Schemi di bilancio],<br>punto 6, lettera h) del D.Lgs. 23/06/2011, n.118).....                       | 314 |
| ALLEGATO 2: ELENCO SOCIETÀ PARTECIPATE (art.11 [Schemi di bilancio], punto 6,<br>lettera i) del D.Lgs. 23/06/2011, n.118).....                                | 315 |
| ALLEGATO 3: NOTA INTEGRATIVA AL CONTO ECONOMICO e STATO PATRIMONIALE<br>(art.11 [Schemi di bilancio], punto 6, lettera n) del D.Lgs. 23/06/2011, n.118) ..... | 318 |

## PREMESSA

---

Il decreto legislativo 23 giugno 2011, n. 118 *“Disposizioni in materia di armonizzazione dei sistemi contabili e degli schemi di bilancio delle Regioni, degli enti locali e dei loro organismi, a norma degli articoli 1 e 2 della legge 5 maggio 2009, n. 42”*, come integrato e modificato dal d.lgs. n. 126/2014, prevede che le amministrazioni pubbliche conformino la propria gestione ai principi contabili generali e ad una serie di principi contabili applicati, tra i quali quello della programmazione.

All'allegato 4/1 dello stesso d.lgs., tra gli strumenti che danno concreta attuazione al principio della programmazione è indicato il Documento di Economia e Finanza Regionale (DEFER), che è il documento con cui si avvia il ciclo annuale di bilancio, che si concluderà con il rendiconto della gestione.

La composizione del rendiconto nei suoi molteplici documenti è disciplinata, in particolare, dal combinato disposto dell'articolo 11 (*“Schemi di bilancio”*), e dell'articolo 63 (*“Rendiconto generale”*), del d.lgs. n. 118/2011 e successive modifiche. Ai sensi dell'articolo 63 del d.lgs. n. 118/2011, *“i risultati della gestione sono dimostrati nel rendiconto generale annuale della Regione”*.

Il Rendiconto generale è composto dal Conto del bilancio, dal Conto economico e dallo Stato patrimoniale. Questi ultimi due documenti sono la conseguenza di quanto disposto dall'articolo 2 del d.lgs. n. 118/2011, per cui le Regioni adottano la contabilità finanziaria ed affiancano alla stessa, a fini conoscitivi, un sistema di contabilità economico-patrimoniale, *“garantendo la rilevazione unitaria dei fatti gestionali sia sotto il profilo finanziario che sotto il profilo economico patrimoniale”*.

Sinteticamente, il Conto del bilancio descrive i risultati finali della gestione rispetto alle autorizzazioni contenute nel primo esercizio considerato nel bilancio di previsione (art. 63, comma 5, del D.lgs. n. 118/ 2011). Il Conto economico evidenzia i componenti positivi e negativi della gestione di competenza economica dell'esercizio considerato, rilevati dalla contabilità economico-patrimoniale, nel rispetto del principio contabile generale n. 17 di cui all'allegato n. 1 e dei principi applicati della contabilità economico-patrimoniale di cui all'allegato n. 4/3 al d.lgs. n. 118/2011. Lo Stato patrimoniale rappresenta la consistenza del patrimonio al termine dell'esercizio. Il patrimonio delle regioni è costituito dal complesso dei beni e dei rapporti giuridici, attivi e passivi, di pertinenza della Regione, attraverso la cui rappresentazione contabile viene determinata la consistenza netta della dotazione patrimoniale.

Inoltre, ai sensi del comma 3 dell'articolo 63, del medesimo decreto legislativo, *“contestualmente al rendiconto, la Regione approva il rendiconto consolidato, comprensivo dei risultati del consiglio regionale e degli eventuali organismi strumentali secondo le modalità previste dall'art. 11, commi 8 e 9.”* Infatti, all'articolo 11, commi 8 e 9, si prescrive che le Regioni, articolate in organismi strumentali, *“approvano, contestualmente al rendiconto della gestione (...) anche il rendiconto consolidato con i propri organismi strumentali”* tenuto conto che *“il rendiconto consolidato delle regioni comprende anche i risultati della gestione del consiglio regionale”*.

Ai sensi del principio contabile applicato concernente la programmazione di bilancio (Allegato n. 4/2 al d.lgs. n. 118/2011), la tempistica di approvazione del rendiconto è disciplinata dall'articolo 18, comma 1, lettera b), del d.lgs. n. 118/2011, per cui *“le regioni approvano il rendiconto entro il 31 luglio dell'anno successivo, con preventiva approvazione da parte della giunta entro il 30 aprile, per consentire la parifica delle sezioni regionali di controllo della Corte dei conti”*.

Considerato che il rendiconto consolidato della Regione è comprensivo dei risultati del Consiglio regionale, va ricordato, nell'ambito del percorso temporale di approvazione per legge del rendiconto, anche quanto disposto dall'articolo 67, comma 3, del d.lgs. n. 118/2011, per cui, in riferimento all'autonomia contabile del Consiglio, *“la presidenza del consiglio regionale sottopone all'assemblea consiliare, secondo le norme previste nel regolamento interno di questa, il rendiconto del Consiglio regionale”*, le cui risultanze finali *“confluiscono nel rendiconto consolidato di cui all'art. 63, comma 3. Al fine di consentire il predetto consolidato, l'assemblea consiliare approva il proprio rendiconto entro il 30 giugno dell'anno successivo”* secondo le seguenti scadenze temporali:

- entro il 30 aprile, adozione da parte della Giunta regionale della proposta di legge regionale di Rendiconto;

- entro il 30 giugno, adozione della deliberazione consiliare di approvazione del Rendiconto del Consiglio regionale, le cui risultanze sono inserite nel Rendiconto generale della Regione;
- entro il 31 luglio, approvazione del Rendiconto generale della Regione.

## **1. IL CICLO DI BILANCIO**

---

L'intero ciclo della programmazione finanziaria regionale è stato impostato in ottemperanza ai novellati principi di contabilità prescritti dal d.lgs. n. 118/2011 e, ove non incompatibile, in subordine, al precedente ordinamento contabile regionale disciplinato dalla L.R.n.13/2000 "Disciplina generale della programmazione, del bilancio, dell'ordinamento contabile e dei controlli interni della Regione dell'Umbria". Le direttrici del processo di riforma contabile sono ben delineate nei pilastri strategici, quali il principio della competenza finanziaria potenziata e il Fondo Pluriennale Vincolato (FPV).

La rendicontazione del bilancio 2017 è stata eseguita utilizzando gli schemi di rendiconto previsti dalla normativa vigente e le operazioni di gestione e rendicontazione sono state effettuate nel rispetto dei principi contabili prescritti dal d.lgs. n. 118/2011 e ss.mm.ii.

### **1.1 L'impianto strategico del bilancio: "l'architettura quadripartita"**

---

L'impianto gestionale che la regione Umbria è chiamata ad adottare per poter adempiere appieno alle norme armonizzate, richiede un'architettura "quadripartita". In sintesi il bilancio, la gestione e la rendicontazione non possono ritenersi armonizzati se non propongono una ripartizione gestionale (degli stanziamenti e delle relative transazioni elementari sottostanti), che tenga separata la:

- gestione di competenza;
- gestione su avanzo vincolato;
- gestione su recuperi vincolati;
- gestione su FPV.

La gestione quadripartita (rinvenibile prevalentemente in spesa) presuppone la netta separazione delle fonti di finanziamento della spesa; ciascuna transazione elementare (di spesa), infatti, deve essere ricondotta ad una delle precedenti gestioni.

### **1.2 Principali variazioni alle previsioni finanziarie intervenute nel corso dell'esercizio.**

---

Nel corso della gestione 2017 sono state effettuate complessivamente variazioni degli stanziamenti di bilancio, riferite alla competenza, per circa 884 milioni.

**Tabella 1 – Variazioni complessive del bilancio 2017 per Missioni della spesa e per Titolo dell'Entrata**

| TITOLO     | DESCRIZIONE   | PREVISIONE INIZIALE COMPETENZA | VARIAZIONI COMPETENZA | PREVISIONE FINALE COMPETENZA | PREVISIONE INIZIALE CASSA | VARIAZIONI CASSA      | PREVISIONE FINALE CASSA |                |                  |
|------------|---|--------------------------------|-----------------------|------------------------------|---------------------------|-----------------------|-------------------------|----------------|------------------|
| 1          | ENTRATE CORRENTI DI NATURA TRIBUTARIA, CONTRIBUTIVA E PEREQUATIVA | 1.936.743.885,30               | -                     | 5.788.321,53                 | 1.930.955.563,77          | 2.419.851.064,13      | -                       | 88.257.864,27  | 2.331.593.199,86 |
| 2          | TRASFERIMENTI CORRENTI  | 104.446.298,30                 | 139.166.024,94        | 243.612.323,24               | 213.196.147,84            | 89.978.617,40         | 303.174.765,24          |                |                  |
| 3          | ENTRATE EXTRATRIBUTARIE   | 47.160.824,96                  | 126.617.019,05        | 173.777.844,01               | 73.347.236,87             | 215.114.613,39        | 288.461.850,26          |                |                  |
| 4          | ENTRATE IN CONTO CAPITALE   | 115.293.735,77                 | 209.984.622,06        | 325.278.357,83               | 199.617.958,03            | 49.164.094,27         | 248.782.052,30          |                |                  |
| 5          | ENTRATE DA RIDUZIONE DI ATTIVITÀ FINANZIARIE                      | 367.464.455,73                 | 2.206.800,90          | 369.671.256,63               | 361.442.792,46            | 2.206.544,87          | 363.649.337,33          |                |                  |
| 6          | ACCENSIONE PRESTITI   | 193.343.389,29                 | -                     | 428.342,49                   | 192.715.046,80            | -                     | 100.000.000,00          | 100.000.000,00 |                  |
| 7          | ANTICIPAZIONI DA ISTITUTO TESORIERE/CASSIERE                      | 10.000.000,00                  | -                     | 10.000.000,00                | 5.000.000,00              | -                     | 5.000.000,00            |                |                  |
| 9          | ENTRATE PER CONTO TERZI E PARTITE DI GIRO                         | 2.697.190.000,00               | 255.003.702,24        | 2.952.193.702,24             | 2.416.883.353,91          | 259.099.816,61        | 2.675.983.170,52        |                |                  |
|            | FPV/AVANZO VINCOLATO/FONDO CASSA                                  | 61.069.436,30                  | 157.146.846,65        | 218.216.282,95               | 160.000.000,00            | 51.849.396,32         | 211.849.396,32          |                |                  |
|            | <b>TOTALE ENTRATA</b>   | <b>5.532.512.025,65</b>        | <b>883.908.351,82</b> | <b>6.416.420.377,47</b>      | <b>5.849.338.553,24</b>   | <b>679.155.218,59</b> | <b>6.528.493.771,83</b> |                |                  |
| MIS SIO NE | DESCR. MISS   | PREVISIONE INIZIALE COMPETENZA | VARIAZIONI COMPETENZA | PREVISIONE FINALE COMPETENZA | PREVISIONE INIZIALE CASSA | VARIAZIONI CASSA      | PREVISIONE FINALE CASSA |                |                  |
| 01         | SERVIZI ISTITUZIONALI, GENERALI EDI GESTIONE                      | 430.419.547,97                 | 13.521.238,20         | 443.940.786,17               | 445.537.603,94            | 28.481.363,19         | 474.018.967,13          |                |                  |
| 03         | ORDINE PUBBLICO E SICUREZZA                                       | 293.402,29                     | 31.660,00             | 325.062,29                   | 317.702,29                | 141.150,00            | 458.852,29              |                |                  |
| 04         | ISTRUZIONE E DIRITTO ALLO STUDIO                                  | 19.932.573,87                  | 16.577.870,07         | 36.510.443,94                | 21.860.525,14             | 19.306.383,29         | 41.166.908,43           |                |                  |
| 05         | TUTELA E VALORIZZAZIONE DEI BENI E ATTIVITÀ CULTURALI             | 14.545.527,20                  | 10.996.902,00         | 25.542.429,20                | 17.585.002,17             | 7.041.031,23          | 24.626.033,40           |                |                  |
| 06         | POLITICHE GIOVANILI, SPORT E TEMPO LIBERO                         | 317.820,54                     | 1.755.573,02          | 2.073.393,56                 | 1.024.773,41              | 1.481.591,69          | 2.506.365,10            |                |                  |
| 07         | TURISMO   | 4.798.168,98                   | 9.566.642,74          | 14.364.811,72                | 5.124.545,40              | 9.660.789,82          | 14.785.335,22           |                |                  |
| 08         | ASSETTO DEL TERRITORIO ED EDILIZIA ABITATIVA                      | 16.567.119,94                  | 54.724.103,46         | 71.291.223,40                | 24.725.088,08             | 31.577.199,82         | 56.302.287,90           |                |                  |
| 09         | SVILUPPO SOSTENIBILE E TUTELA DEL TERRITORIO E DELL'AMBIENTE      | 47.756.344,42                  | 50.417.214,25         | 98.173.558,67                | 56.119.680,17             | 29.717.555,18         | 85.837.235,35           |                |                  |
| 10         | TRASPORTI E DIRITTO ALLA MOBILITÀ                                 | 120.006.892,00                 | 99.927.747,83         | 219.934.639,83               | 144.992.944,65            | 77.855.537,08         | 222.848.481,73          |                |                  |
| 11         | SOCCORSO CIVILE   | 30.227.688,45                  | 6.097.245,03          | 36.324.933,48                | 31.191.020,24             | 3.256.368,52          | 34.447.388,76           |                |                  |
| 12         | DIRITTI SOCIALI, POLITICHE SOCIALI E FAMIGLIA                     | 16.146.784,16                  | 26.032.568,15         | 42.179.352,31                | 18.076.125,40             | 20.004.796,35         | 38.080.921,75           |                |                  |
| 13         | TUTELA DELLA SALUTE   | 1.651.474.430,34               | 203.290.942,69        | 1.854.765.373,03             | 1.806.111.535,21          | 215.409.877,39        | 2.021.521.412,60        |                |                  |
| 14         | SVILUPPO ECONOMICO E COMPETITIVITÀ                                | 41.027.433,65                  | 70.303.120,01         | 111.330.553,66               | 49.442.285,95             | 53.353.732,08         | 102.796.018,03          |                |                  |
| 15         | POLITICHE PER IL LAVORO E LA FORMAZIONE PROFESSIONALE             | 32.487.341,97                  | 33.445.369,24         | 65.932.711,21                | 39.497.625,31             | 3.933.857,73          | 43.431.483,04           |                |                  |
| 16         | AGRICOLTURA, POLITICHE AGRICOLE E PESCA                           | 68.018.812,44                  | 6.287.321,45          | 74.306.133,89                | 70.811.325,02             | 2.454.143,32          | 73.265.468,34           |                |                  |
| 17         | ENERGIA E DIVERSIFICAZIONE DELLE FONTI ENERGETICHE                | 4.106.174,76                   | 10.360.220,15         | 14.466.394,91                | 5.002.747,36              | 7.812.806,77          | 12.815.554,13           |                |                  |
| 18         | RELAZIONI CON LE ALTRE AUTONOME TERRITORIALI E LOCALI             | 10.024.152,07                  | 6.565.092,15          | 16.589.244,22                | 11.624.152,07             | 6.902.780,79          | 18.526.932,86           |                |                  |
| 19         | RELAZIONI INTERNAZIONALI  | 984.727,50                     | 642.395,06            | 1.627.122,56                 | 1.033.079,87              | 203.995,73            | 1.237.075,60            |                |                  |
| 20         | FONDI E ACCANTONAMENTI  | 55.849.329,22                  | 14.277.897,69         | 70.127.226,91                | 371.257.690,04            | -                     | 145.372.284,54          | 225.885.405,50 |                  |
| 50         | DEBITO PUBBLICO   | 66.388.025,04                  | -                     | 5.488.131,12                 | 60.899.893,92             | 66.497.717,91         | -                       | 638.859,38     | 65.858.858,53    |
| 60         | ANTICIPAZIONI FINANZIARIE   | 10.103.291,00                  | -                     | 10.103.291,00                | 5.103.291,00              | -                     | 5.103.291,00            |                |                  |
| 99         | SERVIZI PER CONTO TERZI   | 2.697.190.000,00               | 255.003.702,24        | 2.952.193.702,24             | 2.656.402.092,61          | 306.571.402,53        | 2.962.973.495,14        |                |                  |
|            | DISAVANZO   | 193.846.437,84                 | -                     | 428.342,49                   | 193.418.095,35            | -                     | -                       |                |                  |
|            | <b>TOTALE SPESA</b>   | <b>5.532.512.025,65</b>        | <b>883.908.351,82</b> | <b>6.416.420.377,47</b>      | <b>5.849.338.553,24</b>   | <b>679.155.218,59</b> | <b>6.528.493.771,83</b> |                |                  |

L'incremento degli stanziamenti di competenza rispetto alle previsioni iniziali è imputabile principalmente alle variazioni riguardanti le partite di giro, alle iscrizioni in bilancio con l'assestamento delle quote di economie vincolate (di entrata e delle corrispondenti spese) provenienti dalla gestione 2016, alla reimputazione dei residui in sede di riaccertamento ordinario e all'iscrizione di fondi vincolati nel corso dell'esercizio.

In merito alla gestione di cassa, l'importo complessivo delle variazioni apportate ai relativi stanziamenti è di 679 milioni imputabili principalmente all'adeguamento degli stanziamenti delle partite di giro, alla determinazione finale dei residui 2016 (e conseguente allineamento tra residui presunti e definitivi), alla iscrizione anche in termini di cassa di fondi vincolati.

**Tabella 2 – Variazioni stanziamenti del bilancio 2017 rispetto alle previsioni iniziali**

| OGGETTO VARIAZIONI                        | COMPETENZA            | CASSA                 |
|---|-----------------------|-----------------------|
| RIACCERTAMENTO ORDINARIO                  | 159.254.881,23        | 30.707.142,34         |
| ASSESTAMENTO                              | 205.136.415,73        | 175.476.919,75        |
| ISCRIZIONI/VARIAZIONI FONDI VINCOLATI     | 215.380.419,26        | 217.254.655,50        |
| AVANZO VINCOLATO E ACCANTONATO            | 27.469.737,23         | 716.501,00            |
| VARIAZIONI DA FPV ATTIVATI NEL 2016       | 21.666.898,37         | 0,00                  |
| VARIAZIONI RIGUARDANTI LE PARTITE DI GIRO | 255.000.000,00        | 255.000.000,00        |
| <b>TOTALE VARIAZIONI</b>                  | <b>883.908.351,82</b> | <b>679.155.218,59</b> |

## 1.2.1 Assestamento del Bilancio di previsione

L'assestamento del bilancio di previsione 2017-2019 è stato approvato con legge regionale n. 11 del 28/07/2017.

La Giunta regionale ha approvato il relativo disegno di legge con deliberazione n. 733 del 29/06/2017 successivamente all'adozione del disegno di legge del Rendiconto dell'esercizio 2016 approvato con deliberazione n. 470 del 28 aprile 2017.

Con precedente deliberazione n. 374 del 03/04/2017 erano state apportate le variazioni al bilancio di previsione 2017-2019 conseguenti al riaccertamento ordinario dei residui attivi e passivi al 31 dicembre 2016.

Con la legge di assestamento si è provveduto, a seguito delle risultanze del rendiconto dell'esercizio 2016 all'adeguamento del saldo negativo dell'esercizio precedente (disavanzo derivante da mutui autorizzati e non contratti) e del Fondo cassa all'inizio dell'esercizio.

Si è proceduto, inoltre, alla iscrizione, nell'esercizio 2017 di quote di avanzo vincolato per complessivi euro 7.048.637,44 e di economie (di entrata e delle corrispondenti spese) relative ad assegnazioni di provenienza statale, comunitaria o di altri soggetti non utilizzate al 31/12/2016, che, ai sensi del D.Lgs. 118/2011 e s.m.i. sono state eliminate in sede di riaccertamento ordinario dei residui 2016 e riscritte nel bilancio 2017-2019.

In sede di assestamento sono state, inoltre, iscritte assegnazioni a destinazione vincolata di provenienza statale, comunitaria o di altri soggetti per le quali non si disponeva prima della quantificazione, dei riparti o di altri elementi necessari per l'iscrizione stessa.

**Tabella 3 – Riepilogo Variazioni con Assestamento del bilancio 2017**

| <b>Variazioni alle previsioni di competenza</b> | <b>2017</b>           |
|---|-----------------------|
| VARIAZIONE ENTRATE                              | -680.228,61           |
| ISCRIZIONE QUOTE DI AVANZO VINCOLATO            | 7.048.637,44          |
| RIDUZIONE DISAVANZO                             | -428.342,49           |
| ISCRIZIONE ECONOMIE VINCOLATE E/S AL 31/12/2016 | 184.579.465,28        |
| ISCRIZIONE FONDI VINCOLATI                      | 14.616.884,11         |
| <b>TOTALE</b>                                   | <b>205.136.415,73</b> |

L'assestamento ha rappresentato, inoltre, un momento di valutazione complessiva delle dinamiche delle risorse e delle spese intervenute nella prima parte dell'esercizio con riferimento agli obiettivi prefissati. In relazione all'andamento della gestione sono state quindi operate ulteriori variazioni di rettifica e integrazione alle previsioni, con riferimento sia alla competenza che alla cassa, necessarie al fine di aderire alle esigenze emerse nel corso dell'esercizio.

Dal lato delle entrate le principali variazioni hanno riguardato l'aggiornamento - a seguito del riparto approvato dalla Conferenza delle Regioni e Province autonome nella seduta del 20 aprile 2017 - del contributo dello Stato, previsto all'articolo 8 del DL 78/2015 (convertito con modificazioni nella Legge 125/2015), a compensazione degli effetti delle norme di cui alla legge 190/2014 sul gettito IRAP 2017 delle manovre regionali, per un maggiore importo di euro 1.158.874,00. Si è provveduto, inoltre, all'adeguamento del Fondo per il concorso dello stato agli oneri del TPL - di cui all'art 1, comma 301, della legge 228/2012 - agli importi rideterminati con l'articolo 27 del D.L. 24/04/2017, n. 50. Il Fondo iscritto a bilancio è stato ridotto nel 2017 di euro 2.453.140,53.

Per quanto riguarda le altre entrate regionali, sono state aumentate le previsioni delle entrate derivanti dall'attività di accertamento, ispezione e controllo dell'efficienza energetica e degli impianti termici, ai sensi dell'art.10 del dpr 74/2013, di cui all' art. 10, comma 2 della l.r.n. 17/2015 per l'importo di euro 450.000,00, tenendo conto dell'andamento degli incassi registrati nel primo quadrimestre del 2017. Tali introiti sono destinati alle attività di controllo e vigilanza degli impianti termici nonché alla gestione del Catasto Energetico Regionale che comprende il Catasto Unico Regionale degli Impianti Termici (CURIT) e il Catasto degli APE (Attestati di Prestazione Energetica). Sono stati inoltre iscritti gli stanziamenti relativi ai proventi derivanti dal rilascio dei

tesserini istituiti nelle Zone a regolamento specifico (euro 40.000,00) e di quelli per la pesca nelle acque di categoria A (euro 40.000,00) previsti dagli articoli 18 e 35 della l.r. n. 15/2008 destinati dalla medesima legge alla gestione delle Zone istituite e alla gestione ittica. Gli stanziamenti sono stati stimati sulla base dei proventi dell'esercizio 2016. Le spese sono subordinate all'accertamento delle corrispondenti entrate.

Il disavanzo da debito autorizzato e non contratto è stato ridotto con il rendiconto 2016 di euro 428.342,49. La riduzione è stata realizzata grazie al margine positivo (risparmio pubblico) della gestione del bilancio autonomo. In sede di rendiconto il risparmio pubblico viene utilizzato per ridurre il disavanzo derivante dai mutui autorizzati e non contratti fino al 2015, sostituendosi, pertanto, all'iniziale copertura con debito.

Dal lato delle spese, la verifica delle effettive esigenze ha consentito, ad invarianza del totale delle spese e nel rispetto degli equilibri di bilancio, di rimodulare e riorientare risorse per il finanziamento, da un lato, di accantonamenti obbligatori per legge e dall'altro di una serie di interventi divenuti prioritari nel corso dell'esercizio.

In particolare, si è provveduto a verificare la congruità del Fondo crediti di dubbia esigibilità accantonato nel bilancio di previsione, adeguandolo all'ammontare richiesto dal livello degli stanziamenti aggiornati e degli accertamenti. Inoltre, si è proceduto a quantificare l'accantonamento al "Fondo perdite società partecipate" sulla base dei risultati di bilancio 2016. L'accantonamento, con riferimento alle società partecipate che hanno approvato il bilancio 2016 in perdita, è stato calcolato, in conformità a quanto disposto all'articolo 21 del D.Lgs. 19/08/2016, n.175.

### 1.2.2 Variazioni al Bilancio di previsione 2017-2019 con atti amministrativi

Complessivamente sono stati adottati 93 atti di variazione. Le variazioni di bilancio effettuate riguardano principalmente quelle conseguenti al riaccertamento dei residui, quelle relative a iscrizione di risorse vincolate da parte dello Stato o da altri soggetti, iscrizione dell'avanzo vincolato, integrazione dello stanziamento di spese obbligatorie, iscrizione di somme relative a residui perenti, attivazione del Fondo pluriennale vincolato in applicazione del principio della competenza finanziaria potenziata, nonché variazioni compensative tra capitoli di spesa.

Le variazioni più numerose, oltre a quelle relative alla iscrizione di fondi vincolati, riguardano le variazioni compensative all'interno dello stesso programma o all'interno dello stesso macroaggregato e le variazioni degli stanziamenti di cassa.

L'adeguamento al 4 livello del piano dei conti degli stanziamenti di bilancio imposto dalle norme contabili di fatto ha comportato una esponenziale proliferazione di capitoli e di conseguenza numerosissime operazioni di adeguamento degli stanziamenti dei capitoli di spesa.

La proliferazione dei capitoli in parte è stata attenuata dalla scelta di gestire il fondo pluriennale vincolato "nel" capitolo di riferimento.

Di seguito viene riportata la Tabella 4 che illustra quantitativamente le variazioni effettuate nell'esercizio finanziario 2017 con atti amministrativi.

**Tabella 4 – Riepilogo atti amministrativi di variazione delle previsioni di bilancio**

| TIPOLOGIA DI VARIAZIONE   | TIPO ATTO                   | N. ATTI   |
|---|-----------------------------|-----------|
| attuazione leggi regionali  | D.G.R.                      | 1         |
| variazioni conseguenti al riaccertamento ordinario dei residui                                | D.G.R.                      | 1         |
| variazioni compensative all'interno dello stesso Programma                                    | D.G.R.                      | 11        |
| variazioni compensative tra missioni e programmi per utilizzo risorse comunitarie e vincolate | D.G.R.                      | 10        |
| variazioni compensative stanziamenti di cassa   | D.G.R.                      | 1         |
| iscrizione Fondi vincolati  | D.G.R.                      | 18        |
| prelevamento fondo spese impreviste   | D.G.R.                      | 1         |
| prelevamento fondo rischi contenzioso   | D.G.R.                      | 2         |
| prelevamento fondo perenti  | D.G.R.                      | 1         |
| iscrizione avanzo vincolato   | D.G.R.                      | 8         |
| variazioni compensative stesso Macroaggregato   | Determinazione dirigenziale | 14        |
| variazioni per attivazione FPV  | Determinazione dirigenziale | 3         |
| prelevamento fondo riserva spese obbligatorie   | Determinazione dirigenziale | 2         |
| prelevamento fondo riserva autorizzazioni di cassa  | Determinazione dirigenziale | 18        |
| variazioni stanziamenti partite di giro   | Determinazione dirigenziale | 2         |
| <b>TOTALE ATTI AMMINISTRATIVI DI VARIAZIONE</b>   |                             | <b>93</b> |

### 1.2.3 Utilizzo fondi di riserva

In merito all'utilizzo dei fondi di riserva (per spese obbligatorie ed impreviste), sono stati effettuati prelievi per complessivi euro 287.651,00 dei quali 51.000,00 per spese impreviste e i restanti 236.651,00 per spese obbligatorie.

L'articolo 48 del d.lgs. 118/2011 prescrive la competenza gestionale per il prelievo dal fondo per le spese obbligatorie in capo al dirigente competente in materia finanziaria, mentre prescrive la competenza della Giunta per i prelievi dal fondo per le spese impreviste.

L'utilizzo del fondo di riserva per le spese obbligatorie è stato effettuato per le seguenti finalità:

**1. Determinazione dirigenziale n. 9691 del 25/09/2017 prelievo disposto: €46.000,00**

- spese di comunicazione istituzionale connesse alla celebrazione per i 20 anni della ricostruzione del terremoto del 1997 e per la visita ad Assisi del Presidente della Repubblica prevista del 3 ottobre 2017 per l'importo complessivo di euro 40.000,00, mediante integrazione del capitolo 00600\_S "Spese per la stampa e produzione (anche a mezzo video ed on line) di pubblicazioni, studi, ricerche, opuscoli ed iniziative varie e per le attività promozionali a carico della regione umbria. (spese obbligatorie)";
- pagamento di oneri derivanti da spese per transazioni, tentativi obbligatori di conciliazione e ottemperanze giuridiche con il Personale per l'importo di euro 6.000,00, con integrazione dei capitoli 00296\_S "Spese per transazioni, tentativi obbligatori di conciliazione e ottemperanze giuridiche con il personale. spesa obbligatoria" per l'importo di euro 5.000,00

e B0296\_S “Spese per transazioni, tentativi obbligatori di conciliazione e ottemperanze giuridiche con il personale. spesa obbligatoria - Altri interessi passivi” per l’importo di euro 1.000,00;

## **2. Determinazione dirigenziale n. 11108 del 26/10/2017 prelievo disposto: €190.651,00**

- maggiori spese connesse allo sviluppo di procedure informatiche di euro 87.000,00, con integrazione del capitolo C0700\_S “Spese per implementazione, sviluppo e gestione di sistemi e procedure informatiche. – servizi informatici e di telecomunicazione”;
- maggiori spese di carburante per automezzi utilizzati dal Personale regionale e di Protezione Civile nelle zone interessate dal sisma 2016 di euro 30.000,00 con integrazione dei capitoli A0500\_S “Acquisto, manutenzione, noleggio ed esercizio autovetture (spese obbligatorie) - Altri beni di consumo” per l’importo di euro 15.000,00 e A0502\_S “Acquisto, manutenzione, noleggio ed esercizio veicoli tecnici e protezione civile (spese obbligatorie) - altri beni di consumo” per l’importo di euro 15.000,00;
- maggiori oneri relativi a imposte e tasse a carico della Regione di euro 73.651,00, con integrazione dei capitoli di spesa 06020\_S “Imposta comunale sugli immobili della regione” per euro 64.100,00, E6020\_S “Spese per sanzioni connesse al pagamento di imposte e tasse a carico della regione” per euro 1.551,00, D6020\_S “spese per interessi passivi connessi al pagamento di imposte diverse e tasse a carico della regione” per l’importo di euro 8.000,00;

L’utilizzo del fondo di riserva per spese impreviste è stato effettuato per le seguenti finalità:

### **1. Delibera di Giunta n. 1285 del 13/11/2017 prelievo disposto: €51.000,00**

- Interventi straordinari connessi all’emergenza incendi della campagna estiva 2017 che ha interessato il territorio boschivo regionale fino all’11 settembre, con integrazione del capitolo C4120\_S “Finanziamento del piano regionale di previsione, prevenzione e lotta attiva contro gli incendi boschivi- art.20 l.r.19.11.2001,n.28 -Trasf. correnti Amm.ni locali” per provvedere al rimborso delle maggiori spese sostenute dall’Agenzia Forestale regionale cui sono affidati gli interventi di spegnimento degli incendi boschivi ai sensi dell’articolo 23 della legge regionale 19/11/2001, n. 28.

#### **1.2.4 Utilizzo quote di Avanzo vincolato e accantonato**

---

L’introduzione del principio del pareggio di bilancio in costituzione (L. 30/4/2012, n. 1), così come attuato con la L. 243/12 e l’articolo 1, commi 466 e seguenti della legge 232/2016 (“Bilancio di previsione dello Stato per l’anno finanziario 2017 e bilancio pluriennale per il triennio 2017-2019”), misurato dalle entrate e dalle spese dell’anno, senza tenere in considerazione il risultato finale dell’anno precedente, impedisce di fatto, per le Regioni (e gli altri enti territoriali), l’utilizzo dell’avanzo vincolato, se non a scapito delle altre spese di competenza.

L’avanzo vincolato, presente in tutte le regioni, infatti, è costituito, prevalentemente, da risorse statali e comunitarie ricevute negli esercizi precedenti, per determinati scopi e finalità (da qui la natura di “vincolato”), che devono essere spese negli esercizi successivi obbligatoriamente per quegli scopi e quelle finalità, pena la decadenza del finanziamento. Le nuove regole di finanza pubblica, però, come sopra ricordato, impediscono, di fatto, di spendere quelle risorse e, perciò, di effettuare gli interventi per cui quelle risorse erano state trasferite, mettendo a rischio gli equilibri di bilancio.

La questione, da molto tempo all’attenzione della Conferenza dei Presidenti delle Regioni, è stata affrontata anche dal Parlamento che, prendendo atto di quanto rappresentato dalle Regioni, ha approvato, nel corso del 2016, una serie di ordini del giorno che impegnano il Governo ad introdurre modifiche e/o integrazioni normative che permettano la possibilità di utilizzare l’avanzo vincolato, senza incidere sugli equilibri di bilancio, così come già previsto per gli enti non territoriali.

Nel 2017, l’unica deroga concessa alle Regioni è stata quella introdotta dall’articolo 26 del decreto legge 24/04/2017, n.50 convertito con modificazioni dalla L. 21 giugno 2017, n. 96,

(“Disposizioni urgenti in materia finanziaria, iniziative a favore degli enti territoriali, ulteriori interventi per le zone colpite da eventi sismici e misure per lo sviluppo”) che all’articolo 1 della citata legge 232/2016, dopo il comma 468 ha inserito il comma 468-bis: *“Le Regioni e le province autonome di Trento e Bolzano possono utilizzare le quote del risultato di amministrazione accantonato risultanti dall’ultimo consuntivo approvato o dall’attuazione dell’articolo 42, comma 10 del D.Lgs. 118 del 2011, e le quote del risultato di amministrazione vincolato, iscrivendole nella Missione 20 in appositi accantonamenti di bilancio che, nel bilancio gestionale sono distinti dagli accantonamenti finanziati dalle entrate di competenza dell’esercizio. Gli utilizzi degli accantonamenti finanziati dall’avanzo sono disposti con delibere della Giunta cui è allegato il prospetto di cui al comma 468. La Giunta è autorizzata ad effettuare le correlate variazioni, anche in deroga all’articolo 51 del decreto legislativo n. 118 del 2011.”;*

Tale modifica normativa ha consentito alle Regioni l’iscrizione dell’avanzo vincolato nel bilancio 2017 e il suo concreto utilizzo nei limiti di una corrispondente iscrizione e accantonamento in fondi non impegnabili di maggiori entrate accertate nel corso dell’esercizio o di riduzioni di stanziamenti di spese di competenza già previste nel proprio bilancio.

Inoltre, nell’ambito dei Patti nazionali di solidarietà sono stati concessi alle Regioni spazi finanziari aggiuntivi per complessivi 500 milioni di euro da destinare a spese di investimento attraverso l’utilizzo di quote di avanzo di amministrazione degli esercizi precedenti.

L’articolo 33 del D.L. 50/2017, modificando la legge 232/2016, ha introdotto, infatti, all’articolo 1 il comma 495-bis che contiene il riparto tra le singole regioni dei 500 milioni di spazi finanziari da destinare a spese di investimento aggiuntive rispetto a quelle previste nel bilancio di previsione iniziale 2017-2019, da impegnare entro il mese di luglio e realizzare in un periodo massimo di 5 anni sulla base di un piano di esigibilità delle corrispondenti spese indicato nella norma in oggetto.

Le Regioni certificano l’avvenuta realizzazione degli investimenti entro il 31 marzo dell’anno successivo a quello di riferimento, mediante apposita comunicazione al Ministero dell’economia e delle finanze - Dipartimento della Ragioneria generale dello Stato. In caso di mancata o parziale realizzazione degli investimenti, si applicano le sanzioni di cui al comma 475 della legge 232/2016.

Le possibilità di utilizzo degli avanzi di amministrazione restano pertanto circoscritte nell’ambito del rispetto del saldo nonché degli spazi consentiti dagli strumenti di flessibilità previsti nell’ambito delle intese regionali e del patto di solidarietà nazionale.

La Regione Umbria, al fine di rispettare il proprio saldo di finanza pubblica, non ha proceduto all’applicazione dell’avanzo vincolato nel bilancio di previsione iniziale 2017.

Successivamente alla modifica normativa introdotta dall’articolo 26 del citato decreto 50/2017, ha proceduto ad iscrivere in bilancio quote di avanzo vincolato, corrispondenti a spese inderogabili connesse ad interventi strategici e/o improcrastinabili. Inoltre, entro il mese di luglio 2017 ha proceduto all’iscrizione di avanzo di amministrazione vincolato per la realizzazione di spese di investimento al fine di utilizzare gli spazi aggiuntivi di cui al comma 495-bis dell’articolo 1 della l.232/2016 di propria competenza.

Complessivamente, nel 2017, sono state iscritte quote di avanzo di amministrazione accertato in sede di rendiconto 2016 per euro 33.617.962,28 di cui euro 426.291,15 a fronte di economie il cui vincolo deriva dalla legge e i restanti euro 33.191.671,13 derivanti da trasferimenti statali e comunitari.

Nel rispetto dell’articolo 42, comma 11 del D.Lgs. 118/2011 e s.m.i. che dispone che le variazioni di bilancio che, in attesa dell’approvazione del consuntivo, applicano al bilancio quote vincolate del risultato di amministrazione, sono effettuate dopo l’approvazione del prospetto aggiornato del risultato di amministrazione presunto da parte della Giunta, di cui al comma 10 del medesimo articolo 42, con riferimento a tutte le entrate e le spese dell’esercizio precedente, con deliberazione di Giunta regionale n. 425 del 21/04/2017 “Risultato di amministrazione presunto dell’esercizio 2016 - Aggiornamento Allegato 8 e 12 al bilancio di previsione 2017-2019 (legge regionale 28 dicembre 2016, n. 17), ai sensi dell’articolo 42 del D.Lgs. 118/2011 e ss.mm.ii.” è stata effettuata la verifica di tutte le entrate e le spese dell’esercizio 2016.

L’utilizzo di **quote di avanzo vincolato** è stato effettuato, pertanto, a norma di quanto disposto dalle disposizioni sopra richiamate, con i seguenti atti:

**1. D.g.r. n. 480 del 08/05/2017 iscrizione avanzo vincolato: euro 3.124.792,16**

- L'avanzo iscritto è relativo a vincoli da trasferimenti;
- 2. D.g.r n. 549 del 17/05/2017 iscrizione avanzo vincolato: euro 9.628.900,19;**
  - L'avanzo iscritto è relativo a vincoli da trasferimenti;
- 3. D.g.r. n. 630 del 07/06/2017 iscrizione avanzo vincolato: euro 4.069.654,56;**
  - L'avanzo iscritto è relativo a vincoli derivanti da trasferimenti.
- 4. D.g.r. n. 689 del 20/06/2017 iscrizione avanzo vincolato: euro 312.316,12;**
  - L'avanzo iscritto è relativo a vincoli derivanti da trasferimenti.
- 5. D.g.r. n. 869 del 28/07/2017 iscrizione avanzo vincolato: euro 7.668.896,06;**
  - L'avanzo iscritto è relativo a vincoli derivanti da legge per euro 1.291,15 e vincoli derivanti da trasferimenti per euro 7.667.604,91.
- 6. Legge regionale 28 luglio 2017, n. 11 di Assestamento del bilancio di previsione 2017-2019 iscrizione avanzo vincolato euro 7.048.637,44;**
  - L'avanzo iscritto è relativo a vincoli derivanti da trasferimenti.
- 7. D.g.r. n. 1413 del 27/11/2017 iscrizione avanzo vincolato: euro 1.163.131,12;**
  - L'avanzo iscritto è relativo a vincoli derivanti da legge per euro 425.000 e da trasferimenti per euro 738.131,12.
- 8. D.g.r. n. 1467 del 12/12/2017 iscrizione avanzo vincolato: euro 656.501,00;**
  - L'avanzo iscritto è relativo a vincoli derivanti da trasferimenti.
- 9. D.g.r. n. 1502 del 18/12/2017 iscrizione avanzo vincolato: euro 60.000,00;**
  - L'avanzo iscritto è relativo a vincoli derivanti da trasferimenti.

L'utilizzo di quote accantonate dell'avanzo dell'esercizio 2016 è stato effettuato, successivamente all'approvazione del Rendiconto 2016 per complessivi euro 183.911,39 per utilizzo del "Fondo accantonamento residui perenti al 31/12/2016".

L'utilizzo è stato effettuato, ai sensi dell'articolo 51, comma 2, lettera g), con i seguenti atti:

- 1. Legge regionale 28 luglio 2017, n. 11 di Assestamento del bilancio di previsione 2017-2019 iscrizione quota di avanzo accantonato: euro 114.866,37;**
- 2. Delibera di Giunta n. 1364 del 20/11/2017 iscrizione quota di avanzo accantonato: € 69.045,02;**

### 1.3 Il pareggio di bilancio 2017

---

Le regioni concorrono, dal 2015, alla realizzazione degli obiettivi di finanza pubblica garantendo il rispetto del cosiddetto *pareggio di bilancio*, ai sensi della legge 24 dicembre 2012 n. 243 e s.m.i., in attuazione dell'articolo 81, sesto comma, della Costituzione.

Il *pareggio di bilancio* ha sostituito la previgente normativa relativa al *patto di stabilità interno*.

La disciplina del *pareggio di bilancio*, a decorrere dal 2017, è quella prevista dall'art. 1, comma 466 della legge 11 dicembre 2016, n. 232 che prevede che i bilanci delle Regioni conseguano un saldo non negativo, sia in fase di previsione che di rendiconto, in termini di competenza tra le entrate finali e le spese finali, ai sensi dell'articolo 9, comma 1, della legge 24 dicembre 2012, n. 243.

A tal fine le entrate finali sono quelle ascrivibili ai titoli 1, 2, 3, 4 e 5 dello schema di bilancio previsto dal decreto legislativo 23 giugno 2011, n. 118, mentre le spese finali sono quelle relative ai titoli 1, 2 e 3 del medesimo schema di bilancio.

Non rilevano ai fini del Pareggio di Bilancio, oltre alle partite di giro e all'anticipazione di cassa:

#### tra le entrate

- *l'avanzo di amministrazione*

### tra le spese

- *il fondo crediti di dubbia esigibilità*
- *gli accantonamenti a fondi spese e rischi futuri concernenti accantonamenti destinati a confluire nel risultato di amministrazione*
- *il rimborso delle quote capitali di mutui e prestiti*

Nelle entrate e nelle spese finali, per gli anni 2017-2019, è considerato il fondo pluriennale vincolato, al netto della quota riveniente dal ricorso all'indebitamento. Non rileva, invece, la quota del fondo pluriennale vincolato di entrata che finanzia gli impegni cancellati definitivamente dopo l'approvazione del rendiconto dell'anno precedente.

Per quanto riguarda l'obiettivo del Pareggio di Bilancio per l'esercizio 2017 si deve considerare, inoltre, il concorso alla finanza pubblica da parte delle Regioni a statuto ordinario sancito con l'intesa Stato-Regioni del 23 febbraio 2017, successivamente recepita dal D.L. 24 aprile 2017, n. 50, convertito con modificazioni dalla L. 21 giugno 2017, n. 96. Sulla base di tale intesa, le Regioni a statuto ordinario e le Province autonome di Trento e di Bolzano si sono impegnate a conseguire un risultato positivo dei propri saldi di competenza finanziaria, di cui al richiamato art. 1, comma 466, della L. 232/2016, sulla base del riparto approvato con la medesima intesa e ad effettuare, nell'anno, investimenti nuovi e aggiuntivi per un importo almeno pari a 132,421 milioni di euro.

Per la Regione Umbria il saldo obiettivo in termini di Pareggio di Bilancio per l'esercizio 2017, ai sensi dell'intesa citata, è risultato pari ad euro 38.734.000, con investimenti nuovi e aggiuntivi per una quota pari ad euro 2.598.171.

L'art. 1, comma 140-bis, della legge 232/2016 stabilisce a tale proposito che, in caso di mancata o parziale realizzazione degli investimenti previsti, qualora la Regione non abbia conseguito, per la differenza, un valore positivo del saldo di cui al comma 466, si applicano le sanzioni previste per gli enti inadempienti il Pareggio di Bilancio (art.1, commi 475 e 476 della legge 232/2016).

Si rilevano, inoltre, le disposizioni contenute nella legge n. 232/2016, l'art. 1, commi 495 e 495-bis, che nell'ambito dei patti nazionali, di cui all'articolo 10, comma 4, della legge 243/2012, dispongono l'assegnazione di spazi finanziari per le Regioni, nel limite complessivo di 500 milioni di euro annui, per gli anni 2017, 2018 e 2019, onde favorire gli investimenti attraverso l'utilizzo dei risultati di amministrazione degli esercizi precedenti e il ricorso al debito.

Le Regioni sono tenute a certificare, entro il 31 marzo dell'anno successivo a quello di riferimento, mediante apposita comunicazione al Ministero dell'economia e delle finanze - Dipartimento della Ragioneria generale dello Stato ed incorrono nelle sanzioni per inadempienza del Pareggio di Bilancio in caso di mancata o parziale realizzazione degli investimenti a fronte degli spazi assegnati.

Alla Regione Umbria nel 2017 sono stati assegnati spazi finanziari da destinare agli investimenti per un ammontare pari ad euro 9.810.263.

Di seguito si riportano il prospetto di monitoraggio ed il prospetto per la certificazione del Pareggio di Bilancio 2017, previsti dal Decreto del Ministero dell'Economia e delle Finanze del 19 luglio 2017, che danno dimostrazione del rispetto del Pareggio di Bilancio da parte della Regione Umbria.

Si precisa che i dati oggetto della certificazione, prodotta entro il termine perentorio del 31 marzo 2017, ai sensi dell'art. 1, comma 470 della legge 232/2016, suscettibili di variazione in sede di approvazione del Rendiconto di gestione, dovranno essere oggetto di una nuova certificazione, da parte della Regione, così come disposto dall'art. 1, comma 473, della legge 232/2016, onde allineare i dati contabili rilevanti ai fini del Pareggio di Bilancio con quelli risultanti dal Rendiconto.

La nuova certificazione relativa al Pareggio di Bilancio dovrà essere effettuata entro due mesi dall'approvazione del Rendiconto da parte del Consiglio regionale e, comunque, non oltre il 30 settembre 2017.

**SALDO DI BILANCIO 2017 (Art. 1, comma 463 e seguenti, della legge n. 232/2016)**  
**REGIONI E PROVINCE AUTONOME DI TRENTO E DI BOLZANO**  
**MONITORAGGIO DELLE RISULTANZE DEL PAREGGIO DI BILANCIO PER L'ANNO 2017**

**REGIONE DELL'UMBRIA**

(importi in migliaia di euro)

| EQUILIBRIO ENTRATE FINALI - SPESE FINALI<br>(ART. 1, comma 469, Legge di stabilità 2017)   |     | PREVISIONI DI<br>COMPETENZA<br>2017 | ACCERTAMENTI/<br>IMPEGNI<br>A TUTTO IL 31<br>Dicembre 2017 | CASSA<br>A TUTTO IL 2017<br>(facoltativo)(5) |
|--|-----|-------------------------------------|--|--|
| A1) Fondo pluriennale vincolato di entrata per spese correnti  | (+) | 52.536                              | 52.536   |  |
| A2) Fondo pluriennale vincolato di entrata in conto capitale al netto delle quote finanziate da debito   | (+) | 86.421                              | 86.421   |  |
| A3) Fondo pluriennale vincolato di entrata per partite finanziarie   | (+) |                                     |  |  |
| A4) Fondo pluriennale vincolato di entrata che finanzia gli impegni cancellati definitivamente dopo l'approvazione del rendiconto 2016   | (-) |                                     |  |  |
| <b>A) Fondo pluriennale vincolato di entrata (A1 + A2 + A3 - A4)</b>   | (+) | 138.957                             | 138.957  |  |
| <b>B) Titolo 1 - Entrate correnti di natura tributaria, contributiva e perequativa</b>   | (+) | 1.930.956                           | 1.933.971  | 1.730.979                                    |
| <b>C) Titolo 2 - Trasferimenti correnti validi ai fini dei saldi finanza pubblica</b><br><i>C1) di cui entrate correnti riversate nel 2017 alle regioni a seguito della chiusura delle contabilità speciali in materia di protezione civile, ai sensi dell'articolo 7, comma 4, del decreto legislativo 12 maggio 2016, n. 90 (art. 9-ter DL 91/2017)</i>              | (+) | 243.612                             | 214.175  | 151.243                                      |
| <b>D) Titolo 3 - Entrate extratributarie</b>   | (+) | 173.778                             | 169.517  | 244.963                                      |
| <b>E) Titolo 4 - Entrate in c/capitale</b><br><i>E1) di cui entrate in c/capitale riversate nel 2017 alle regioni a seguito della chiusura delle contabilità speciali in materia di protezione civile, ai sensi dell'articolo 7, comma 4, del decreto legislativo 12 maggio 2016, n. 90 (art. 9-ter DL 91/2017)</i>  | (+) | 325.278                             | 198.148  | 27.384                                       |
| <b>F) Titolo 5 - Entrate da riduzione di attività finanziarie</b>  | (+) | 369.671                             | 26.402   | 26.372                                       |
| G1) Spazi acquisiti con il patto di solidarietà nazionale verticale per investimenti nuovi e aggiuntivi (commi 495 e 495-bis, L. 232/2016)   |     | 9.810                               | 9.810  |  |
| G2) Spazi previsti dal comma 502 L. 232/2016   |     | 0                                   | 0  |  |
| G3) Spazi acquisiti con il patto di solidarietà nazionale orizzontale (art. 4 DPCM 21/2017)  |     | 0                                   | 0  |  |
| G4) Spazi acquisiti con le intese regionali (all'art. 2, DPCM 21/2017)   |     | 0                                   | 0  |  |
| <b>G) TOTALE SPAZI FINANZIARI ACQUISITI (G1 + G2 + G3 + G4) (1)</b>  | (+) | 9.810                               | 9.810  |  |
| H1) Titolo 1 - Spese correnti al netto del fondo pluriennale vincolato   | (+) | 2.322.399                           | 2.254.317  | 2.239.683                                    |
| H2) Fondo pluriennale vincolato di parte corrente  | (+) | 15.051                              | 15.051   |  |
| H3) Fondo crediti di dubbia esigibilità di parte corrente  | (-) | 22.975                              |  |  |
| H4) Fondo contenzioso (destinato a confluire nel risultato di amministrazione)   | (-) | 2.038                               |  |  |
| H5) Altri accantonamenti (destinati a confluire nel risultato di amministrazione) (2)  | (-) | 351                                 |  |  |
| <b>H) Titolo 1 - Spese correnti valide ai fini dei saldi di finanza pubblica (H=H1+H2-H3-H4-H5)</b><br><i>H6) di cui spese correnti a valere degli accertamenti 2017 derivanti dalla chiusura delle contabilità speciali in materia di protezione civile, ai sensi dell'articolo 7, comma 4, del decreto legislativo 12 maggio 2016, n. 90 (art. 9-ter DL 91/2017)</i> | (-) | 2.312.086                           | 2.269.368  | 2.239.683                                    |
| I1) Titolo 2 - Spese in c/ capitale al netto del fondo pluriennale vincolato   | (+) | 437.500                             | 302.653  | 118.560                                      |
| I2) Fondo pluriennale vincolato in c/capitale al netto delle quote finanziate da debito  | (+) | 33.077                              | 33.077   |  |
| I3) Fondo crediti di dubbia esigibilità in c/capitale  | (-) |                                     |  |  |
| I4) Altri accantonamenti in c/capitale (destinati a confluire nel risultato di amministrazione) (3)  | (-) |                                     |  |  |
| <b>I) Titolo 2 - Spese in c/capitale valide ai fini dei saldi di finanza pubblica (I=I1+I2-I3-I4)</b><br><i>I5) di cui per investimenti nuovi e aggiuntivi esigibili nel 2017 a valere degli spazi di cui ai commi 495 e 495-bis L. 232/2016(3)</i>  | (-) | 470.577                             | 335.730  | 118.560                                      |
|  |     | 3.434                               | 3.434  | 3.434  |

|  |     |         |        |         |
|--|-----|---------|--------|---------|
| I6) di cui per investimenti nuovi e aggiuntivi esigibili nel 2018-2021 (FPV c/cap. di spesa 2017 al netto del debito) a valere degli spazi di cui ai commi 495 e 495-bis L. 232/2016   |     | 6.376   | 6.376  |         |
| I7) di cui per investimenti a valere degli spazi di cui al comma 502 L. 232/2016 (3)   |     |         |        |         |
| I8) di cui FPV c/cap. al netto del debito a valere degli spazi di cui al comma 502 L. 232/2016   |     |         |        |         |
| I9) di cui per investimenti nuovi e aggiuntivi di cui al comma 140-bis L. 232/2016   |     | 2.598   | 1.367  | 775     |
| I10) di cui per investimenti a valere degli spazi acquisiti con le intese regionali e i patti di solidarietà orizzontali (3)   |     |         |        |         |
| I11) di cui FPV c/cap. al netto del debito a valere degli spazi acquisiti con le intese regionali e i patti di solidarietà orizzontali   |     |         |        |         |
| I12) Totale investimenti effettuati a valere degli spazi acquisiti o in attuazione di obblighi di legge  |     | 12.408  | 11.177 | 4.209   |
| I13) di cui spese in capitale a valere degli accertamenti 2017 derivanti dalla chiusura delle contabilità speciali in materia di protezione civile, ai sensi dell'articolo 7, comma 4, del decreto legislativo 12 maggio 2016, n. 90 (art. 9-ter DL 91/2017) |     |         |        |         |
| <b>L1) Titolo 3 - Spese per incremento di attività finanziaria al netto del fondo pluriennale vincolato</b>  | (+) | 368.826 | 25.556 | 18.846  |
| <b>L2) Fondo pluriennale vincolato per partite finanziarie</b>   | (+) |         |        |         |
| <b>L) Titolo 3 - Spese per incremento di attività finanziaria (L=L1 + L2)</b>  | (-) | 368.826 | 25.556 | 18.846  |
| <b>J) Saldo anticipazione finanziamento sanità (anticip. sanità concessa - le relative regolazioni contabili per i rimborsi anticipazione sanità effettuate nell'anno) (solo ai fini saldo di cassa)</b>   | (+) |         |        | 222.703 |
| <b>M) TOTALE SPAZI FINANZIARI CEDUTI (1)</b>   | (-) | 0       | 0      |         |
| <i>riquadro da compilare solo per il quarto trimestre 2017:</i>  |     |         |        |         |
| N1) Spazi acquisiti con il patto di solidarietà nazionale verticale per investimenti nuovi e aggiuntivi (commi 495 e 495-bis, L. 232/2016) non utilizzati per investimenti esigibili nel 2017  | (+) |         | 0      |         |
| N2) Spazi acquisiti con il patto di solidarietà nazionale verticale per investimenti nuovi e aggiuntivi (commi 495 e 495-bis, L. 232/2016), non utilizzati per investimenti esigibili negli esercizi 2018-2012- FPV di spesa (5)                             | (+) |         | 0      |         |
| N3) Spazi previsti dal comma 502 L. 232/2016 e non utilizzati  | (+) |         | 0      |         |
| N4) Spazi acquisiti con il patto di solidarietà nazionale orizzontale e con le intese regionali e non utilizzati   | (+) |         | 0      |         |
| <b>N) SPAZI ACQUISITI NON UTILIZZATI (N=N1+N2+N3+N4)</b>   | (-) |         | 0      |         |
| <b>O) SALDO TRA ENTRATE E SPESE FINALI VALIDE AI FINI DEI SALDI DI FINANZA PUBBLICA (O=A+B+C+D+E+F+G-H-I-L+J-M-N)</b>  |     | 40.573  | 60.326 | 26.555  |
| <b>P) OBIETTIVO DI SALDO (6)</b>   |     | 38.734  | 39.965 |         |
| <b>Q) DIFFERENZA TRA IL SALDO TRA ENTRATE E SPESE FINALI NETTO E OBIETTIVO (Q=O-P) (7)</b>   |     | 1.839   | 20.361 | 26.555  |

**Note**

1) Gli importi riguardanti gli spazi finanziari acquisiti o ceduti attraverso i patti regionalizzati e nazionali sono inseriti automaticamente dall'applicativo web del pareggio, sia nella prima che nella seconda colonna, sulla base delle informazioni del modello SOB/17.

2) I fondi di riserva e i fondi speciali non sono destinati a confluire nel risultato di amministrazione.

3) Nella prima colonna, le voci I5, I7 e I10 sono valorizzate al netto del fondo pluriennale vincolato. Nella seconda colonna le voci I5, I7 e I10 sono valorizzate indicando gli impegni registrati a valere degli spazi acquisiti. L'ammontare degli investimenti, sommato alle relative quote del fondo pluriennale vincolato, non può essere superiore ai correlati spazi acquisiti.

4) La trasmissione dei dati di cassa a tutto dicembre 2017, effettuata in occasione del monitoraggio del 4° trimestre 2017, è facoltativa ai sensi dell'articolo 1, comma 479, lettera a), della legge 11 dicembre 2016, n. 232

5) In caso di mancato utilizzo, per gli spazi acquisiti nel 2017 ai sensi dei commi 495 e 495-bis della legge 11 dicembre 2016, n. 232, destinati a investimenti nuovi e aggiuntivi esigibili nel 2018-2022, non è prevista l'applicazione della sanzione di cui al comma 475 della medesima legge.

6) L'obiettivo P è inserito automaticamente dall'applicativo web. Con riferimento al monitoraggio al 31 dicembre 2017, l'obiettivo di competenza è incrementato dell'ammontare degli investimenti di cui all'art. 1, comma 140-bis, non effettuati e della differenza tra le risorse accertate nel 2017 riversate alle regioni a seguito della chiusura delle contabilità speciali in materia di protezione civile, ai sensi dell'articolo 7, comma 4, del decreto legislativo 12 maggio 2016, n. 90, e i correlati impegni dell'esercizio 2017. L'obiettivo in termini di cassa è sempre pari a 0.

7) L'ente è in equilibrio di bilancio se la differenza tra il saldo conseguito e l'obiettivo è pari a 0 o positivo.

Saldo di bilancio 2017 (Art. 1, comma 463 e seguenti, della legge n. 232/2016)  
**PROSPETTO per la CERTIFICAZIONE della verifica del rispetto degli obiettivi di saldo 2017**  
 da trasmettere entro il termine perentorio del 31 marzo 2018

**REGIONE DELL'UMBRIA**

VISTI i risultati della gestione di competenza finanziaria dell'esercizio 2017;

VISTE le informazioni sul monitoraggio degli equilibri tra entrate e spese finali 2017 trasmesse da questo Ente all'apposito sito web

**SI CERTIFICANO LE SEGUENTI RISULTANZE:**

| RISULTATI 2017    |  | Importi in migliaia di euro    |                             |
|-------------------|--|--------------------------------|-----------------------------|
|                   |  | dati di competenza finanziaria | dati di cassa (facoltativo) |
| A                 | FONDO PLURIENNALE VINCOLATO DI ENTRATA   | 138.957                        |                             |
| B+C+<br>D+E+<br>F | ENTRATE FINALI   | 2.542.213                      | 2.180.941                   |
| G                 | TOTALE SPAZI FINANZIARI ACQUISITI  | 9.810                          |                             |
| H+I+<br>L         | SPESE FINALI   | 2.630.654                      | 2.377.089                   |
| M                 | TOTALE SPAZI FINANZIARI CEDUTI   | 0                              |                             |
| N                 | SPAZI ACQUISITI NON UTILIZZATI   | 0                              |                             |
| O                 | SALDO TRA ENTRATE E SPESE FINALI VALIDE AI FINI DEI SALDI DI FINANZA PUBBLICA<br>(O=A+B+C+D+E+F+G-H-I-L-M-N) | 60.326                         | 26.555                      |
| P                 | OBIETTIVO DI SALDO   | 39.965                         |                             |
| Q                 | DIFFERENZA TRA IL SALDO TRA ENTRATE E SPESE FINALI NETTO E OBIETTIVO (Q=O-P)                                 | 20.361                         | 26.555                      |

Sulla base delle predette risultanze si certifica che nell'esercizio 2017:

- |                                     |  |
|-------------------------------------|--|
| <input checked="" type="checkbox"/> | è stato conseguito l'obiettivo di competenza finanziaria tra entrate finali e spese finali (Q è pari a 0 o positivo)   |
| <input checked="" type="checkbox"/> | l'obiettivo di competenza finanziaria è stato conseguito lasciando spazi finanziari inferiori all'1% degli accertamenti delle entrate finali (1)   |
| <input checked="" type="checkbox"/> | è stato conseguito anche il saldo di cassa tra entrate finali e spese finali di cui al comma 479, L. 232/2016 (Q è pari a 0 o positivo) (1)  |
| <input type="checkbox"/>            | non è stato conseguito l'obiettivo di competenza finanziaria tra entrate finali e spese finali (Q è negativo - si applicano le sanzioni di cui al comma 475, L. 232/2016) (2)  |
| <input type="checkbox"/>            | il mancato conseguimento dell'obiettivo di competenza finanziaria è inferiore al 3% degli accertamenti delle entrate finali (si applicano le sanzioni di cui al comma 476, L. 232/2016) (1)                            |
| <input type="checkbox"/>            | gli spazi di cui al comma 502, L. 232/2016 non sono stati interamente utilizzati   |
| <input checked="" type="checkbox"/> | gli spazi destinati agli investimenti esigibili nel 2017 di cui ai commi 495 e 495-bis, L. 232/2016 sono stati interamente utilizzati (se non sono stati utilizzati si applicano le sanzioni di cui ai commi 475)      |
| <input type="checkbox"/>            | gli spazi acquisiti con le intese regionali o con il patto nazionale orizzontale non sono stati interamente utilizzati (l'ente non può beneficiare di spazi finanziari nell'esercizio 2018)                            |
| <input type="checkbox"/>            | gli investimenti nuovi e aggiuntivi di cui al comma 140-bis, L. 232/2016 sono stati interamente realizzati (se non sono stati realizzati l'obiettivo è stato incrementato per la quota di investimenti non realizzati) |

DATA 22/03/2018

IL PRESIDENTE

IL RESPONSABILE DEL SERVIZIO FINANZIARIO

Organo Revisione (1)

Organo Revisione (2)

Organo Revisione (3)

(1) Alla Regione Friuli Venezia Giulia, alla Regione Trentino Alto Adige e alle Province autonome di Trento e di Bolzano non si applicano le premialità e le sanzioni previste dall'articolo 1, commi 475 e 479, della legge n. 232 del 2016.

(2) Se il mancato conseguimento dell'obiettivo è inferiore al 3% degli accertamenti delle entrate finali si applicano le sanzioni previste dal comma 476 della legge n. 232 del 2016 e non quelle previste dal comma 475. La sanzione non si applica alla Regione Friuli Venezia Giulia, alla Regione Trentino Alto Adige e alle Province autonome di Trento e di Bolzano.

## 1.4 I patti di solidarietà

---

L'articolo 10 della legge 24 dicembre 2012, n. 243, come modificata ed integrata dalla legge 12 agosto 2016, n. 164, recante: "Disposizioni per l'attuazione del principio del pareggio di bilancio ai sensi dell'articolo 1, sesto comma, della Costituzione", dispone al comma 3 che le operazioni di indebitamento e le operazioni di investimento degli Enti territoriali, realizzate attraverso l'utilizzo dei risultati di amministrazione degli esercizi precedenti, sono effettuate sulla base di apposite intese concluse in ambito regionale che garantiscano, per l'anno di riferimento, il rispetto del saldo di bilancio, di cui all'articolo 9, comma 1 della medesima legge, del complesso degli enti territoriali della regione interessata, compresa la medesima regione.

L'innovazione introdotta, con le modifiche apportate al comma 3 dell'articolo 10, è la previsione di demandare ad apposite intese regionali non solo le operazioni di indebitamento sul rispettivo territorio, ma anche la possibilità di utilizzare gli avanzi pregressi per operazioni di investimento.

Le intese dovranno, comunque, assicurare il rispetto degli obiettivi di finanza pubblica per il complesso degli enti territoriali della regione interessata, compresa la regione stessa.

Resta fermo, comunque, che gli enti territoriali possono effettuare investimenti, attraverso il ricorso al debito e l'utilizzo dei risultati di amministrazione degli esercizi precedenti, nel rispetto del proprio saldo.

Le intese regionali finalizzati alla redistribuzione degli spazi finanziari sul territorio regionale hanno come obiettivo il pieno utilizzo degli spazi finanziari disponibili all'interno del sistema degli enti territoriali per permettere un rilancio degli investimenti sul territorio. Le intese regionali intervengono, pertanto, ad integrazione degli spazi finanziari già disponibili per ciascun ente territoriale ed esclusivamente qualora questi ultimi non siano sufficienti.

Con Decreto del Presidente del Consiglio dei Ministri del 21 febbraio 2017, n. 21, sono stati disciplinati, ai sensi dell'articolo 10, comma 5 della legge 243/2012, i criteri e le modalità di attuazione del medesimo articolo 10 in materia di "Ricorso all'indebitamento da parte delle Regioni e degli Enti locali".

La Regione Umbria ha dato applicazione nel 2017 all'intesa territoriale per gli investimenti, ai sensi dell'art. 10, comma 3 della legge 243/2012, favorendo lo scambio di spazi finanziari tra gli Enti Locali del proprio territorio per complessivi 450.000 euro (D.G.R. n. 255 del 13/3/2017, D.G.R. n. 521 del 17/5/2017 e D.G.R. n. 583 del 29/5/2017).

Gli stringenti vincoli derivanti dal rispetto del proprio obiettivo del Pareggio di Bilancio non hanno consentito alla Regione la cessione di spazi finanziari nell'ambito dell'intesa territoriale per gli investimenti.

## 2. INDEBITAMENTO E STRUMENTI FINANZIARI DERIVATI

---

### 2.1 Il debito della Regione al 31.12.2017

---

L'indebitamento della Regione Umbria al 31/12/2017 risulta pari ad € 525.022.050,78, con circa il 6% rappresentato da prestiti con oneri a carico dello Stato; ad esso si aggiunge la parte di debito che non transita dal bilancio regionale ed i cui pagamenti sono effettuati direttamente dallo Stato (€ 370.329.513,84: emissioni obbligazionarie, ex art. 15 L. 61/1998 e successivi rifinanziamenti, le cui rate sono pagate direttamente dal MEF).

Lo stock di debito i cui oneri sono coperti da concorso statale è rappresentato per circa l'88% dal prestito contratto con la Banca DEXIA Crediop S.p.A., per il finanziamento di interventi di ricostruzione a seguito del sisma 1997, ex articolo 15 della legge 61/1998, e dal 12% contratto con la Cassa Depositi e Prestiti S.p.A. per il finanziamento del Trasporto pubblico Locale (acquisto autobus), ai sensi delle leggi 194/1998 e 166/2002.

Il debito complessivo con oneri a carico della regione è pari, al 31/12/2017, ad euro € 495.489.320,30 costituito da 244.486.432,92 di mutui a tasso fisso con Istituti di credito, da euro 27.699.974,05 relativi a due contratti di prestito stipulati con il MEF aventi ad oggetto anticipazioni di liquidità di cui all'articolo 3 del D.L. 35/2013, da € 84.709.913,40 di prestiti obbligazionari a tasso variabile e da una emissione obbligazionaria *bullet* di € 138.592.999,93. Una percentuale pari all'83% del debito a carico della Regione è a tasso fisso.

Lo stock del debito finanziario residuo è pari al 21,5% delle entrate correnti. Il servizio del debito a carico della regione nel 2017 è pari all'1,8% delle entrate correnti. Il debito pro capite al 31/12/2017 è pari ad euro 559.

In termini assoluti l'Umbria è una delle regioni italiane a Statuto ordinario con più basso livello di indebitamento, si colloca in terza posizione, superata solamente dalle Regioni Basilicata e Molise. Inoltre, il livello di indebitamento della Regione Umbria è molto distante da tutte le altre Regioni (dati elaborati dalla Corte dei Conti su dati di Rendiconto 2015, estratti dal sistema informativo ConTe, pubblicati con deliberazione n. 17/SEZAUT/2017/FRG, Parte I, Capitolo 6-l'indebitamento regionale). Il debito regionale incide per lo 0,7% sul totale del debito complessivo a carico delle Regioni e Province Autonome (dati Corte dei Conti su dati di Rendiconto 2015, pubblicati con deliberazione n. 17/SEZAUT/2017/FRG, Parte I, Capitolo 6).

Anche il debito pro capite è tra i più bassi delle regioni italiane. Al 31/12/2015, pari ad euro 543, risulta di gran lunga inferiore al valore medio di 1074 e più alto solo rispetto a quello della Regione Lombardia (190), Emilia Romagna (357), Puglia (417) e Veneto (540). (Dati elaborati dalla Corte dei Conti su dati di Rendiconto 2015, estratti dal sistema informativo ConTe, pubblicati con deliberazione n. 17/SEZAUT/2017/FRG, Parte I, Capitolo 6-l'indebitamento regionale).

La Regione ha stipulato operazioni di copertura dal rischio di tasso (swap), trasformando il tasso variabile a tasso fisso su circa il 15% del proprio debito. Inoltre, sul prestito *bullet* è stato stipulato uno swap a tasso fisso con la costituzione di un Sinking Fund per l'accantonamento delle quote capitali.

| PORTAFOGLIO MUTUI DELLA REGIONE           |                       |  |              |            |                        |   |
|---|-----------------------|--|--------------|------------|------------------------|---|
| A. MUTUI A TASSO FISSO                    |                       |  |              |            |                        |   |
| Istituto mutuante                         | Somma Mutuata         | DESTINAZIONE                           | Ammortamento |            | Debito residuo al 2017 | Derivato                                    |
| CASSA DD. PP.                             | 10.329.137,98         | DISSESTI IDROG. 1996/1998              | 01/01/1998   | 31/12/2017 | 0,00                   | NO  |
| INTESA SANPAOLO                           | 58.240.492,15         | DISAVANZO 2000-2001                    | 01/01/2003   | 31/12/2017 | 0,00                   | NO  |
| CASSA DD. PP.                             | 17.813.142,78         | DISAVANZI SANITA' 2000                 | 01/01/2007   | 31/12/2021 | 5.702.825,71           | NO  |
| PRESTITO<br>OBBLIGAZIONARIO BULLET        | 213.220.000,00        | RIFIN. DEBITO E DIS.<br>2003-2005      | 15/06/2007   | 15/06/2037 | 138.592.999,93         | SI  |
| ANTICIPAZIONE MEF<br>Anno 2013 I tranche  | 17.222.000,00         | DEBITI SANITA'<br>ex Art. 3 DL 35/2013 | 12/08/2013   | 30/06/2043 | 16.113.119,66          | NO  |
| ANTICIPAZIONE MEF<br>Anno 2014 II tranche | 12.226.000,00         | DEBITI SANITA'<br>ex Art. 3 DL 35/2013 | 11/06/2014   | 30/04/2044 | 11.586.854,40          | NO  |
| CASSA DD.PP.                              | 132.700.000,00        | DISAVANZI 2006-2008                    | 02/01/2015   | 31/12/2044 | 124.474.560,03         | NO  |
| CASSA DD.PP.                              | 8.369.880,80          | INVESTIMENTI 2016                      | 11/08/2016   | 30/06/2046 | 7.951.386,77           | NO  |
| CASSA DD.PP.                              | 4.848.094,02          | INVESTIMENTI 2016                      | 20/12/2016   | 30/06/2046 | 4.683.751,84           | NO  |
| CASSA DD.PP.                              | 101.673.908,57        | DISAVANZI 2009-2010                    | 30/11/2017   | 30/06/2047 | 101.673.908,57         | NO  |
| <b>TOTALE A.</b>                          | <b>576.642.656,30</b> |  |              |            | <b>410.779.406,91</b>  |   |
| <b>B. MUTUI A TASSO VARIABILE</b>         |                       |  |              |            |                        |   |
| PRESTITO<br>OBBLIGAZIONARIO               | 112.323.989,67        | EMISSIONE BOND                         | 26/03/2001   | 26/09/2031 | 74.698.229,39          | SI  |
| PRESTITO<br>OBBLIGAZIONARIO               | 33.372.308,00         | DISAVANZO 2002                         | 12/12/2003   | 12/12/2023 | 10.011.684,00          | NO  |
| <b>TOTALE B.</b>                          | <b>145.696.297,67</b> |  |              |            | <b>84.709.913,39</b>   |   |
| <b>TOTALE A. + B.</b>                     | <b>722.338.953,97</b> |  |              |            | <b>495.489.320,30</b>  | <b>SI su<br/>43%<br/>debito<br/>residuo</b> |

## 2.2 Oneri ed impegni finanziari derivanti da contratti relativi a strumenti finanziari derivati

Gli strumenti finanziari (come definiti ai sensi dell'articolo 1, comma 2, del D.Lgs. 24/2/1998 n. 58 - Testo unico delle disposizioni in materia di intermediazione finanziaria) utilizzati dalla Regione consistono in due operazioni di swap di copertura dal rischio di tasso di un prestito sottostante contratto nel 2001 a tasso di interesse variabile e di un amortising swap di un prestito bullet stipulato a giugno 2007, ai sensi della normativa vigente.

Attraverso la sottoscrizione dei contratti di Swap negli anni 2001-2003, la Regione ha deciso di eliminare il rischio derivante dall'oscillazione dell'indice di riferimento (euribor 6 mesi) al fine di tutelare il bilancio dai rischi di mercato, in un particolare periodo di turbolenza dei mercati finanziari e di crescita dei tassi d'interesse.

In particolare, gli swap di tasso sono finalizzati ad assicurare alla sottostante passività finanziaria a tasso variabile la copertura dal rischio di eventuale rialzo dei tassi di interesse,

prevedono la stessa scadenza della sottostante passività e i flussi ricevuti dalla Regione sono uguali a quelli pagati sul sottostante a cui si riferiscono.

Il prestito con ammortamento bullet è stato emesso a 30 anni e al tasso fisso dello 5,087%. Contestualmente è stato sottoscritto con Nomura International plc e Dexia Crediop S.p.A. un contratto, con scadenza 15/06/2037, per la costituzione di un fondo di accantonamento e swap di ammortamento del prestito obbligazionario, al tasso fisso pari al 3,851%, con rata semestrale costante in termini di quota capitale e quota interessi.

Con lo “swap di ammortamento” il piano di ammortamento “bullet” è stato trasformato in “amortizing” con la contestuale attivazione di un Sinking Fund sul quale accantonare annualmente le quote capitali ai fini del rimborso agli obbligazionisti che avverrà nel 2037.

A seguito della costituzione del fondo di ammortamento e la contestuale stipula di uno swap di tasso, il tasso di interesse è stato ridotto al 3,851%. Tale tasso di interesse, essendo fisso e predeterminato fino alla scadenza è immune da qualsiasi rischio di variazione del mercato. Il Sinking Fund è stato stipulato con Nomura International plc e Dexia-Crediop che hanno la gestione del Fondo rispettivamente per 198,22 mln di euro e per 15 mln di euro. Tali banche si sono assunte l'obbligo di restituire alla scadenza, nel 2037, le suddette somme alla Regione. A garanzia di tale obbligazione, le due Banche hanno costituito un charge over deposit presso la Banca Depositaria.

La struttura del Sinking fund espone la Regione al solo rischio di credito della Repubblica Italiana.

I fondi accantonati dalla Regione non vengono, infatti, investiti in titoli, ma la Regione concede la disponibilità liquida delle somme accantonate presso una banca depositaria diversa dalla controparte.

Per quanto riguarda ulteriori rischi, ed in particolare quelli legati ad un'eventuale default delle controparti del fondo di ammortamento si segnala che la Regione non è soggetta ad ulteriori esposizioni in quanto gli accantonamenti semestralmente versati al fondo sono depositati su conti segregati che beneficiano di garanzia reale sotto forma di pegno a favore della Regione stessa, escutibile in caso di fallimento delle controparti.

**Tabella 1 - CONTRATTI DERIVATI IN ESSERE E PASSIVITA' SOTTOSTANTI**

| Tipo di operazione derivata   | Passività sottostante   | Capitale Nozionale | Controparte Swap     | Data stipula | Data scadenza | Regione Riceve                            | Regione Paga  |
|---|---|--------------------|----------------------|--------------|---------------|---|---|
| Interest Rate Swap (IRS)  | Prestito obbligazionario emesso per ristrutturazione di parte del debito a carico Regione | 166.000.000,00     | Merrill Lynch        | 16/03/2001   | 26/03/2031    | 6mEur +0,2% act/360 su nozionale residuo  | 5,13% fisso act/360 su nozionale residuo  |
| Interest Rate Swap (IRS)  | Prestito obbligazionario emesso per ristrutturazione di parte del debito a carico Regione | 152.500.000,00     | JP Morgan Chase Bank | 29/09/2003   | 26/03/2031    | 5,13 % fisso act/360 su nozionale residuo | 5,10% fisso act/360 su nozionale residuo se 6mEur <barrier se 6mEur pari o >barrier 6mEur+1,235 % |
| Ad ogni scadenza semestrale è previsto il pagamento di un flusso pari al differenziale (netting) tra il tasso pagato dalla controparte e quello dovuto dalla Regione. |   |                    |                      |              |               |   |   |
| Sinking   | Quota   | 15.000.000,00      | DEXI                 | 08/06/       | 15/06/        | 5,087                                     | 3,851%  |

| Tipo di operazione derivata        | Passività sottostante  | Capitale Nozionale | Controparte Swap         | Data stipula | Data scadenza | Regione Riceve  | Regione Paga  |
|------------------------------------|--|--------------------|--------------------------|--------------|---------------|---|---|
| Fund/ swap di ammortamento         | parte prestito obbligazionario emesso per finanziamento investimenti autorizzati nei bilanci 2003-2005 e rifinanziamento di parte dei mutui a carico Regione       |                    | A CREDIOP S.p.A.         | 2007         | 2037          | % fisso act/365<br>Quota interessi annuale costante       | fisso act/365<br>Quota interessi semestrale costante        |
| Sinking Fund/ swap di ammortamento | Quota parte prestito obbligazionario emesso per finanziamento investimenti autorizzati nei bilanci 2003-2005 e rifinanziamento di parte dei mutui a carico Regione | 198.220.000,00     | Nomura International plc | 08/06/2007   | 15/06/2037    | 5,087 % fisso act/365<br>Quota interessi annuale costante | 3,851% fisso act/365<br>Quota interessi semestrale costante |

I flussi derivanti dalle operazioni di swap, contabilizzati nell'esercizio 2017, sono i seguenti:

**Flussi in Entrata:**

- accertati € 16.380.335,67;
- riscossi nell'anno, complessivamente € 16.392.955,00 di cui € 12.619,33 in conto residui relativi ai flussi della scadenza del 31/12/2016;

**Flussi di Spesa:**

- impegnati e pagati di competenza dell'anno, complessivamente € 16.680.055,00.

**Tabella 2 – Riepilogo flussi anno 2017**

| Riferimento          | Controparte                   | Capitoli Bilancio | 2017           |               | Saldi Differenziali (*) |
|----------------------|-------------------------------|-------------------|----------------|---------------|-------------------------|
|                      |                               |                   | Flussi Entrata | Flussi Uscita |                         |
| IRS Merrill Lynch    | Bank of America Merrill Lynch | Cap. 09787_S      | 5.516.411,48   | 8.468.952,80  | -2.952.541,32           |
|                      |                               | Cap. 03265_E      |                |               |                         |
| IRS JP Morgan        | JP Morgan Chase Bank          | Cap. 03265_E      | 17.422,79      |               | 17.422,79               |
| Swap di ammortamento | Dexia Crediop S.p.A.          | Cap. 09784_S      | 763.050,00     | 577.650,00    | 185.400,00              |
|                      |                               | Cap. 03266_E      |                |               |                         |
| Swap di ammortamento | Nomura International plc      | Cap. 09784_S      | 10.083.451,40  | 7.633.452,20  | 2.449.999,20            |
|                      |                               | Cap. 03266_E      |                |               |                         |
|                      |                               | Totale            | 16.380.335,67  | 16.680.055,00 | -299.719,33             |

(\*) Il segno negativo che precede la cifra (-) indica flussi da pagare per la Regione. Il differenziale tiene conto della differenza tra importo incassato e importo pagato alla stessa data.

I proventi degli strumenti finanziari derivati (capitoli 03265\_E e 03566\_E), ai sensi del Decreto legislativo 118/2011 e s.m.i., sono stati accertati e riscossi al Titolo 03 "Entrate extratributarie", Tipologia 0300 "Interessi attivi", categoria 03 "Altri interessi attivi".

Gli oneri relativi ai flussi dei derivati (capitoli 09784\_S e 09787\_S), sono stati contabilizzati al Titolo 01 "Spese correnti", Missione 50 "Debito pubblico", Programma 01 "Quota interessi ammortamento mutui e prestiti obbligazionari".

Per il prestito bullet, l'onere relativo all'accantonamento nel sinking fund della quota capitale annuale, pari ad € 7.107.333,33, impegnata e pagata all'interno del capitolo B9790\_S, è stato contabilizzato al Titolo 03 "Spese per incremento attività finanziarie", Missione 50 "Debito pubblico", Programma 02 "Quota capitale ammortamento mutui e prestiti obbligazionari".

Alla data del 31/03/2018, i contratti derivati della Regione Umbria presentano un mark to market (MTM) complessivamente positivo per la Regione di circa 36 milioni di euro.

Nella tabella successiva viene riportato, per ciascuna operazione in essere, la valutazione dell'operazione al 31/03/2018 comunicata dalle Controparti.

**Tabella 3 - Mark to Market delle operazioni in Derivati in essere**

| Controparte/Contratto                                      | Inizio     | Scadenza   | Nozionale al 01/01/2018 | Mark to Market al 31/03/2018 |
|--|------------|------------|-------------------------|------------------------------|
| Bank of America Merrill Lynch Interest Rate Swap (IRS)     | 16/03/2001 | 30/12/2031 | 71.365.517,00           | -19.728.434,34               |
| JP Morgan Chase Bank Interest Rate Swap (IRS)              | 29/09/2003 | 26/03/2031 | 71.365.517,00           | 32.617,98                    |
| DEXIA CREDIOP S.p.A. Sinking Fund/swap di ammortamento     | 08/06/2007 | 15/06/2037 | 9.750.000,00            | 4.846.332,00                 |
| Nomura International plc Sinking Fund/swap di ammortamento | 08/06/2007 | 15/06/2037 | 128.843.000,00          | 50.540.975,00                |
| Totale complessivo   |            |            | 281.324.034,00          | 35.691.490,64                |

### 2.3 Garanzie prestate a favore di enti e di altri soggetti

Il rilascio di garanzie da parte della Regione a favore di enti o altri soggetti può essere disposto solo con legge regionale.

Le uniche garanzie prestate dalla Regione sono quelle sulle operazioni di credito per lo sviluppo delle imprese artigiane, ai sensi dell'articolo 3 della legge regionale 12/03/1990, n. 5, (vecchio Testo unico dell'artigianato), successivamente abrogata dalla l.r. 3/2/2013, n. 4. (nuovo Testo unico dell'artigianato). I finanziamenti garantiti sono quelli di cui all'art. 3 della vecchia l.r. 5/1990. La Regione è garante delle sole operazioni di finanziamento stipulate prima del 2009. La legge prevedeva che le eventuali perdite relative ai prestiti erogati dall'Istituto erano per il 50% a carico della Cooperativa artigiana. Il 50% delle perdite subite dalla Cooperativa sono coperte dalla garanzia della Regione.

La restituzione dei finanziamenti garantiti doveva avvenire in 3 anni. Pertanto, le garanzie ancora in essere si riferiscono a finanziamenti attualmente in contenzioso, per i quali non è stato completato il rimborso e sono ancora in corso le procedure di recupero avviate dall'Istituto bancario. Qualora l'Istituto non riesca a recuperare il credito si potrà rivalere sulla Cooperativa di garanzia per il 50% della perdita registrata e la Regione potrà rimborsare alla Cooperativa il 50% della stessa.

Inoltre, la Regione a seguito dello scioglimento dell'ARUSIA è subentrata come garante a favore di finanziamenti concessi alle imprese agricole. (legge regionale 35/1994). Nella tabella seguente viene riportato l'elenco delle garanzie principali o sussidiarie prestate dalla Regione a favore di enti o altri soggetti, ancora in essere al 31/12/2017:

*Tabella 1 Elenco delle garanzie prestate dalla Regione*

| <b>Legge regionale</b>    | <b>Soggetti garantiti</b>         | <b>Importo Garanzia regionale</b> | <b>Escussioni 2017</b> |
|---------------------------|-----------------------------------|-----------------------------------|------------------------|
| <b>L.R. 5/90</b>          | <b>Cooperativa Garanzia Terni</b> | <b>18.837,06</b>                  | <b>0,00</b>            |
| <b>L.R. 5/90</b>          | <b>CO.SE.FIR.</b>                 | <b>12.850,89</b>                  | <b>0,00</b>            |
| <b>Totale L.R.5/90</b>    |                                   | <b>31.687,95</b>                  | <b>0,00</b>            |
| <b>L.R. 35/94</b>         | <b>Coop. CASO</b>                 | <b>103.291</b>                    | <b>0,00</b>            |
| <b>L.R. 35/94</b>         | <b>Molino Pop. Marscianese</b>    | <b>133.762</b>                    | <b>0,00</b>            |
| <b>Totale L.R.35/94 *</b> |                                   | <b>237.053</b>                    | <b>0,00</b>            |
| <b>TOTALE GARANZIE</b>    |                                   | <b>268.740,95</b>                 | <b>0,00</b>            |

### 3.LE PRINCIPALI VOCI DEL CONTO DI BILANCIO

#### 3.1 La gestione delle entrate

Sul fronte della gestione delle entrate, l'analisi delle risultanze del consuntivo rappresenta un appuntamento per riflettere in modo documentato sulla situazione economico-finanziaria della nostra Regione e sulla necessità improcrastinabile di attivare un confronto costruttivo tra Stato e Regioni sul quadro della finanza regionale che continua ad essere segnato da una sempre maggiore riduzione nell'ammontare complessivo delle risorse disponibili.

La gestione delle entrate viene analizzata sotto l'aspetto dell'accertamento e della riscossione. Questi due momenti o "fasi" delle entrate sono state profondamente influenzate dall'adozione del principio della competenza finanziaria rinforzata, di cui si è detto più sopra, determinato dall'armonizzazione dei sistemi contabili.

L'accertamento costituisce la fase dell'entrata attraverso la quale sono verificati e attestati dal soggetto cui è affidata la gestione:

- a) la ragione del credito;
- b) il titolo giuridico che supporta il credito;
- c) l'individuazione del soggetto debitore;
- d) l'ammontare del credito;
- e) la relativa scadenza.

L'accertamento presuppone idonea documentazione e si perfeziona mediante l'atto gestionale con il quale vengono verificati ed attestati i requisiti anzidetti e con il quale si dà atto specificamente della scadenza del credito in relazione a ciascun esercizio finanziario contemplato dal bilancio pluriennale.

L'accertamento delle entrate è effettuato nell'esercizio in cui sorge l'obbligazione attiva con imputazione contabile all'esercizio in cui scade il credito.

##### 3.1.1 Entrate di competenza

Le previsioni definitive delle entrate di competenza ammontano ad euro 6.416.420,38 migliaia di Euro

Se si escludono le partite di giro (2.952.193,70 migliaia di Euro) e la parte relativa all'avanzo vincolato e al Fondo pluriennale vincolato le entrate che hanno formato oggetto della gestione di competenza sono pari a 3.246.010,40 migliaia di Euro.

Le entrate di competenza accertate alla chiusura dell'esercizio 2017 ammontano a complessive 2.907.149,24 migliaia di Euro, di cui 2.356.183,52 migliaia di Euro rimosse; conseguentemente la somma di 550.965,72 migliaia di Euro è stata conservata come residui attivi.

Come si può rilevare dalla tabella che segue, che espone i dati al 31 dicembre 2017, quasi il 60 per cento dei residui attivi formati per effetto della gestione degli stanziamenti di competenza riguarda il Titolo I "Entrate correnti di natura tributaria, contributiva e perequativa" e fanno riferimento quasi esclusivamente ai trasferimenti derivanti dalle regolazioni delle operazioni afferenti le anticipazioni per il fabbisogno sanitario.

in migliaia di Euro

| TITOLO | TIPOLOGIA   | PREVISIONI DEFINITIVE DI COMPETENZA | ACCERTAMENTI        | MAGGIORI O MINORI ENTRATE DI COMPETENZA | RISCOSSIONI IN C/COMPETENZA | RESIDUI ATTIVI DA ESERCIZIO DI COMPETENZA |
|--------|---|-------------------------------------|---------------------|---|-----------------------------|---|
|        | 0100 - FONDO PLURIENNALE VINCOLATO PER SPESE CORRENTI                     | 52.535,54                           | 0,00                | -52.535,54                              | 0,00                        | 0,00                                      |
|        | 0200 - FONDO PLURIENNALE VINCOLATO PER SPESE IN CONTOCAPITALE             | 86.421,00                           | 0,00                | -86.421,00                              | 0,00                        | 0,00                                      |
|        | 0300 - FONDO PLURIENNALE VINCOLATO PER SPESE IN CONTOCAPITALE - DA DEBITO | 17.054,85                           | 0,00                | -17.054,85                              | 0,00                        | 0,00                                      |
|        | 0400 - UTILIZZO AVANZO PRESUNTO DI AMMINISTRAZIONE                        | 62.204,90                           | 0,00                | -62.204,90                              | 0,00                        | 0,00                                      |
|        | 0600 - FONDO DI CASSA PRESUNTO AD INIZIO ESERCIZIO                        | 0,00                                | 0,00                | 0,00                                    | 0,00                        | 0,00                                      |
|        | <b>0 - PARTE SPECIALE</b>   | <b>218.216,28</b>                   | <b>0,00</b>         | <b>-218.216,28</b>                      | <b>0,00</b>                 | <b>0,00</b>                               |
|        | 0101 - IMPOSTE, TASSE E PROVENTI ASSIMILATI                               | 232.132,90                          | 236.659,21          | 4.526,31                                | 204.521,73                  | 32.137,48                                 |
|        | 0102 - TRIBUTI DESTINATI AL FINANZIAMENTO DELLA SANITÀ                    | 1.386.762,15                        | 1.386.762,15        | 0,00                                    | 1.279.812,87                | 106.949,28                                |
|        | 0104 - COMPARTICIPAZIONI DI TRIBUTI                                       | 97.192,95                           | 97.192,95           | -0,00                                   | 97.192,95                   | 0,00                                      |
|        | 0301- FONDI PEREQUATIVI DA AMMINISTRAZIONI CENTRALI                       | 214.867,57                          | 214.867,57          | 0,00                                    | 27.029,15                   | 187.838,42                                |
|        | <b>1 - ENTRATE CORRENTI DI NATURA TRIBUTARIA, CONTRIBUTIVA E</b>          | <b>1.930.955,56</b>                 | <b>1.935.481,87</b> | <b>4.526,31</b>                         | <b>1.608.556,70</b>         | <b>326.925,17</b>                         |

in migliaia di Euro

| TITOLO                    | TIPOLOGIA  | PREVISIONI DEFINITIVE DI COMPETENZA | ACCERTAMENTI        | MAGGIORI O MINORI ENTRATE DI COMPETENZA | RISCOSSIONI IN C/COMPETENZA | RESIDUI ATTIVI DA ESERCIZIO DI COMPETENZA |
|---------------------------|--|-------------------------------------|---------------------|---|-----------------------------|---|
| <b>PEREQUATIVA</b>        |  |                                     |                     |   |                             |   |
|                           | 0101 - TRASFERIMENTI CORRENTI DA AMMINISTRAZIONIPUBBLICHE  | 190.851,68                          | 163.117,70          | -27.733,98                              | 89.631,81                   | 73.485,90                                 |
|                           | 0102 - TRASFERIMENTI CORRENTI DA FAMIGLIE  | 0,00                                | 0,00                | 0,00                                    | 0,00                        | 0,00                                      |
|                           | 0103 - TRASFERIMENTI CORRENTI DA IMPRESE   | 11.261,41                           | 11.593,49           | 332,08                                  | 11.540,82                   | 52,67                                     |
|                           | 0104 - TRASFERIMENTI CORRENTI DA ISTITUZIONI SOCIALIPRIVATE  | 43,14                               | 4,89                | -38,25                                  | 4,35                        | 0,55                                      |
|                           | 0105 - TRASFERIMENTI CORRENTI DALL'UNIONE EUROPEA E DALRESTO DEL MONDO                                 | 41.456,10                           | 16.006,08           | -25.450,01                              | 748,38                      | 15.257,71                                 |
| <b>2</b>                  | <b>- TRASFERIMENTI CORRENTI</b>  | <b>243.612,32</b>                   | <b>190.722,17</b>   | <b>-52.890,16</b>                       | <b>101.925,34</b>           | <b>88.796,82</b>                          |
|                           | 0100 - VENDITA DI BENI E SERVIZI E PROVENTI DERIVANTIDALLA GESTIONE DEI BENI                           | 131.183,65                          | 133.240,65          | 2.057,00                                | 106.824,81                  | 26.415,84                                 |
|                           | 0200 - PROVENTI DERIVANTI DALL'ATTIVITÀ DI CONTROLLO E REPRESSIONE DELLE IRREGOLARITÀ E DEGLI ILLECITI | 1.888,75                            | 1.679,73            | -209,02                                 | 602,36                      | 1.077,37                                  |
|                           | 0300 - INTERESSI ATTIVI  | 16.757,36                           | 17.280,34           | 522,98                                  | 17.075,43                   | 204,91                                    |
|                           | 0500 - RIMBORSI E ALTRE ENTRATE CORRENTI   | 23.948,09                           | 16.879,54           | -7.068,55                               | 13.736,08                   | 3.143,46                                  |
| <b>3</b>                  | <b>- ENTRATE EXTRATRIBUTARIE</b>   | <b>173.777,84</b>                   | <b>169.080,26</b>   | <b>-4.697,58</b>                        | <b>138.238,67</b>           | <b>30.841,59</b>                          |
|                           | 0200 - CONTRIBUTI AGLI INVESTIMENTI  | 295.228,30                          | 89.109,72           | -206.118,58                             | 16.970,12                   | 72.139,60                                 |
|                           | 0300 - ALTRI TRASFERIMENTI IN CONTO CAPITALE   | 583,48                              | 339,87              | -243,61                                 | 339,87                      | 0,00                                      |
|                           | 0400 - ENTRATE DA ALIENAZIONE DI BENI MATERIALI E IMMATERIALI  | 0,00                                | 3,38                | 3,38                                    | 3,12                        | 0,26                                      |
|                           | 0500 - ALTRE ENTRATE IN CONTO CAPITALE   | 29.466,58                           | 1.976,79            | -27.489,78                              | 1.418,88                    | 557,91                                    |
| <b>4</b>                  | <b>- ENTRATE IN CONTO CAPITALE</b>   | <b>325.278,36</b>                   | <b>91.429,77</b>    | <b>-233.848,59</b>                      | <b>18.731,99</b>            | <b>72.697,78</b>                          |
|                           | 0100 - ALIENAZIONE DI ATTIVITÀ FINANZIARIE   | 0,00                                | 0,00                | 0,00                                    | 0,00                        | 0,00                                      |
|                           | 0200 - RISCOSSIONE CREDITI DI BREVE TERMINE  | 17.464,46                           | 17.465,10           | 0,64                                    | 1.000,00                    | 16.465,10                                 |
|                           | 0400 - ALTRE ENTRATE PER RIDUZIONE DI ATTIVITÀ FINANZIARIE   | 352.206,80                          | 8.936,47            | -343.270,33                             | 2.027,72                    | 6.908,75                                  |
| <b>5</b>                  | <b>- ENTRATE DA RIDUZIONE DI ATTIVITÀ FINANZIARIE</b>  | <b>369.671,26</b>                   | <b>26.401,56</b>    | <b>-343.269,69</b>                      | <b>3.027,72</b>             | <b>23.373,85</b>                          |
|                           | 0300 - ACCENSIONE MUTUI E ALTRI FINANZIAMENTI A MEDIOLUNGO TERMINE                                     | 192.715,05                          | 101.673,91          | -91.041,14                              | 101.673,91                  | 0,00                                      |
| <b>6</b>                  | <b>- ACCENSIONE PRESTITI</b>   | <b>192.715,05</b>                   | <b>101.673,91</b>   | <b>-91.041,14</b>                       | <b>101.673,91</b>           | <b>0,00</b>                               |
|                           | 0100 - ANTICIPAZIONI DA ISTITUTO TESORIERE/CASSIERE  | 10.000,00                           | 0,00                | -10.000,00                              | 0,00                        | 0,00                                      |
| <b>7</b>                  | <b>- ANTICIPAZIONI DA ISTITUTO TESORIERE/CASSIERE</b>  | <b>10.000,00</b>                    | <b>0,00</b>         | <b>-10.000,00</b>                       | <b>0,00</b>                 | <b>0,00</b>                               |
|                           | 0100 - ENTRATE PER PARTITE DI GIRO   | 2.951.593,70                        | 392.265,65          | -2.559.328,05                           | 383.936,73                  | 8.328,93                                  |
|                           | 0200 - ENTRATE PER CONTO TERZI   | 600,00                              | 94,04               | -505,96                                 | 92,47                       | 1,58                                      |
| <b>9</b>                  | <b>- ENTRATE PER CONTO TERZI E PARTITE DI GIRO</b>   | <b>2.952.193,70</b>                 | <b>392.359,70</b>   | <b>-2.559.834,01</b>                    | <b>384.029,19</b>           | <b>8.330,51</b>                           |
| <b>Totale complessivo</b> |  | <b>6.416.420,38</b>                 | <b>2.907.149,24</b> | <b>-3.509.271,14</b>                    | <b>2.356.183,52</b>         | <b>550.965,72</b>                         |

Con riferimento al Titolo I relativo alle entrate tributarie o quote di gettito devoluto alla Regione si evidenzia che il grado di realizzabilità ha lievemente superato il 100%. Tale dato assume un rilievo ancor più significativo con riferimento alla parte relativa ai tributi propri gestiti dalla Regione. Infatti, per tali cespiti di entrata si registra, complessivamente, un valore dell'indice di quasi il 101% a dimostrazione della correttezza delle stime di gettito.

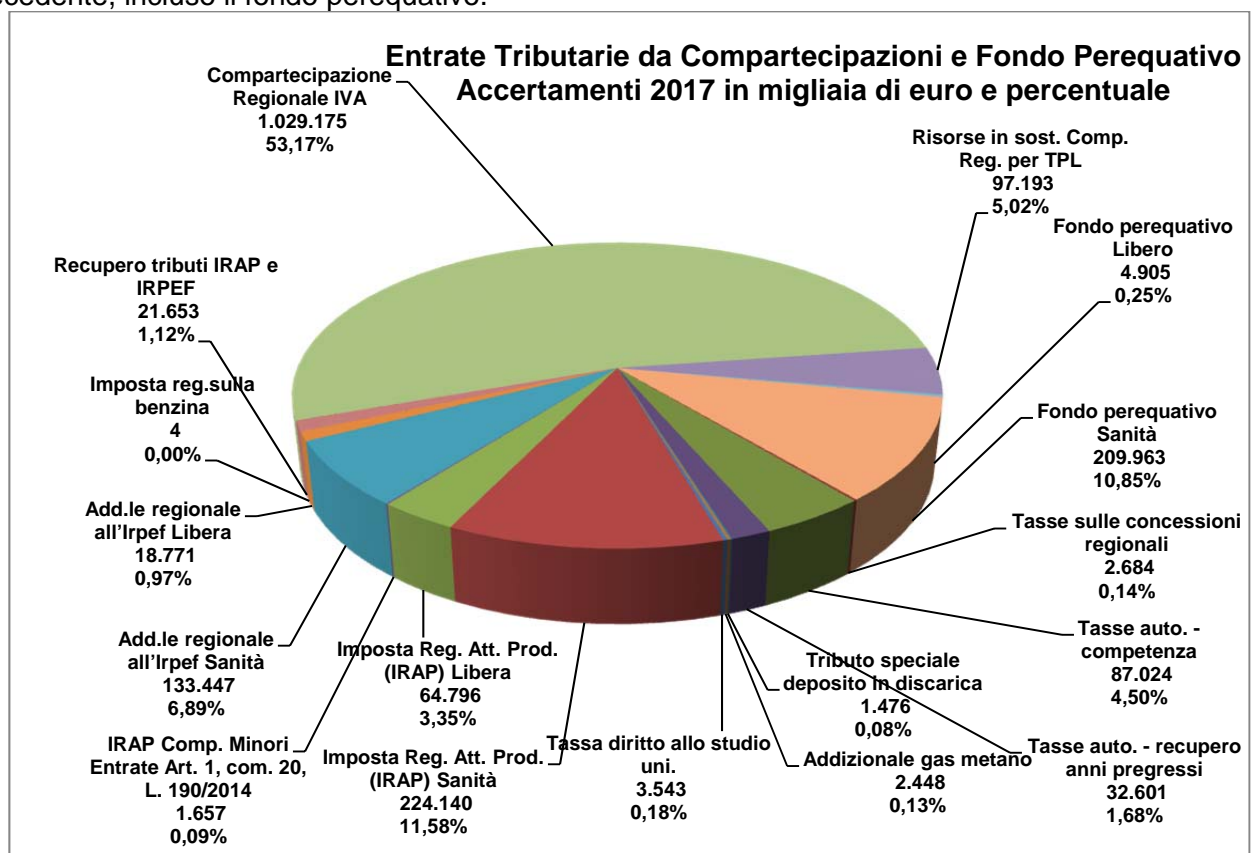
Nel prospetto che segue sono riportati i dati riguardanti le previsioni e gli accertamenti delle entrate tributarie regionali, le entrate da compartecipazione e del fondo perequativo.

| TIPOLOGIA ENTRATA   | STANZIAMENTI 2017 | ACCERTAMENTI 2017              |        |
|---|-------------------|--------------------------------|--------|
|   | Valori            | Valori quota di composizione % |        |
| Valori espressi in migliaia di euro   |                   |                                |        |
| <b>ENTRATE TRIBUTARIE</b>   |                   |                                |        |
| Imposta Reg. sulle concessioni statali su beni del patrimonio indisponibile |                   | 1                              | 0,00%  |
| Tasse sulle concessioni regionali (cap. 100, A0100 e 450)                   | 2.815             | 2.684                          | 0,16%  |
| Tasse automobilistiche - competenza   | 85.000            | 87.024                         | 5,06%  |
| Tasse automobilistiche - recupero anni pregressi (cap. 152)                 | 31.800            | 32.601                         | 1,89%  |
| Tributo speciale deposito in discarica                                      | 2.000             | 1.476                          | 0,09%  |
| Addizionale gas metano  | 2.200             | 2.448                          | 0,14%  |
| Tassa diritto allo studio universitario                                     | 3.600             | 3.543                          | 0,21%  |
| Imposta Reg. Att. Prod. (IRAP) sanità                                       | 224.140           | 224.140                        | 13,03% |
| Imposta Reg. Att. Prod. (IRAP) Libera                                       | 65.500            | 64.796                         | 3,77%  |
| IRAP Comp. Minori Entrate Art. 1, com. 20, L. 190/2014                      | 1.657             | 1.657                          | 0,10%  |
| Addizionale regionale all'IRPEF Sanità                                      | 133.447           | 133.447                        | 7,76%  |

| TIPOLOGIA ENTRATA                      | STANZIAMENTI 2017 | ACCERTAMENTI 2017              |             |
|--|-------------------|--------------------------------|-------------|
|  | Valori            | Valori quota di composizione % |             |
| Valori espressi in migliaia di euro    |                   |                                |             |
| Addizionale regionale all'IRPEF Libera | 20.000            | 18.771                         | 1,09%       |
| Imposta regionale sulla benzina        | -                 | 4                              | 0,00%       |
| Recupero tributi IRAP                  | 15.000            | 18.302                         | 1,06%       |
| Recupero tributi IRPEF                 | 2.560             | 3.351                          | 0,19%       |
| <b>ENTRATE DA COMPARTECIPAZIONE</b>    |                   |                                |             |
| Compartecipazione regionale IVA        | 1.029.175         | 1.029.175                      | 60%         |
| Risorse in sost. Comp. Reg. per TPL    | 97.193            | 97.193                         | 6%          |
| <b>TOTALE</b>                          | <b>1.716.087</b>  | <b>1.720.613</b>               | <b>100%</b> |
| Fondo perequativo libero               | 4.905             | 4.905                          |             |
| Fondo perequativo sanità               | 209.963           | 209.963                        |             |

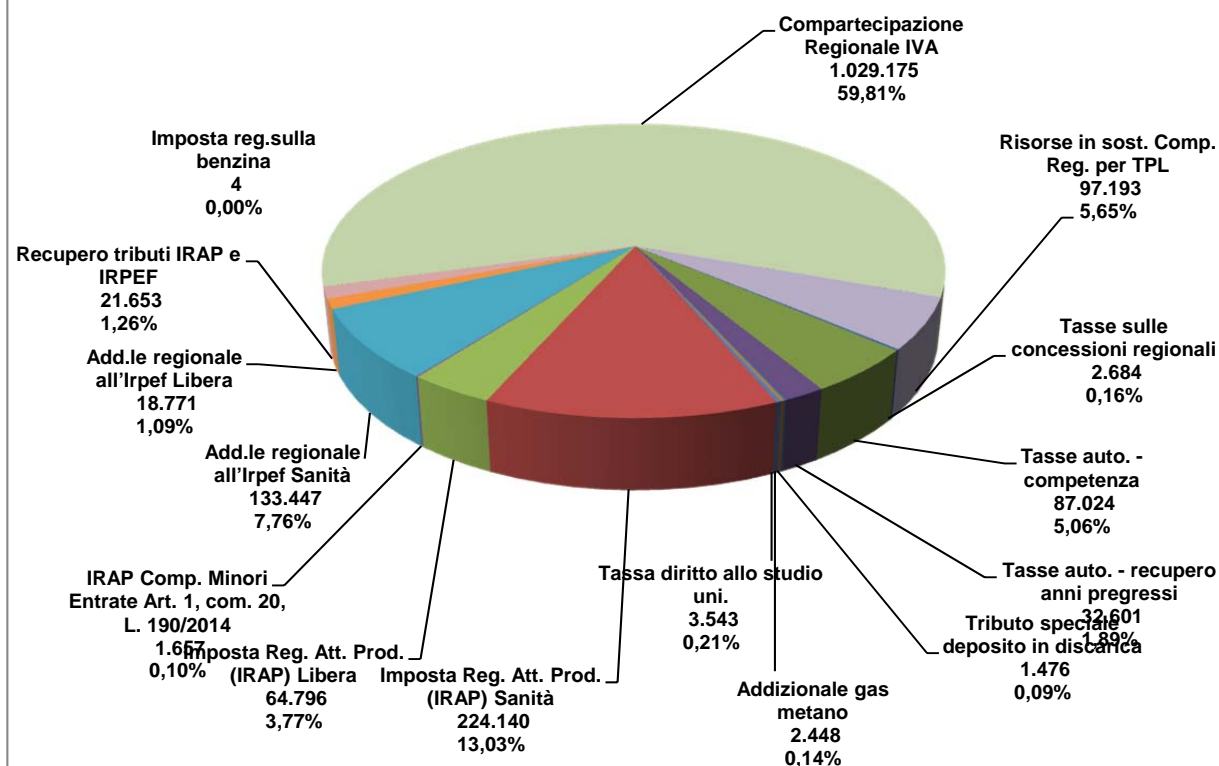
In termini di composizione, il gettito riveniente da entrate di natura tributaria presenta la seguente articolazione: l'IRAP costituisce il 16,8% di tale aggregato, l'addizionale all'IRPEF rappresenta quasi il 9%, mentre la tassa automobilistica si attesta al 5% che sale al 7% se si considerano anche le somme derivanti dalle azioni di recupero. E' di tutta evidenza il ruolo preponderante, nel mix di fonti di finanziamento di natura tributaria, della compartecipazione IVA la cui quota si attesta al 60%.

Nel grafico che segue, viene fornita una rappresentazione dei dati di cui alla tabella precedente, incluso il fondo perequativo.

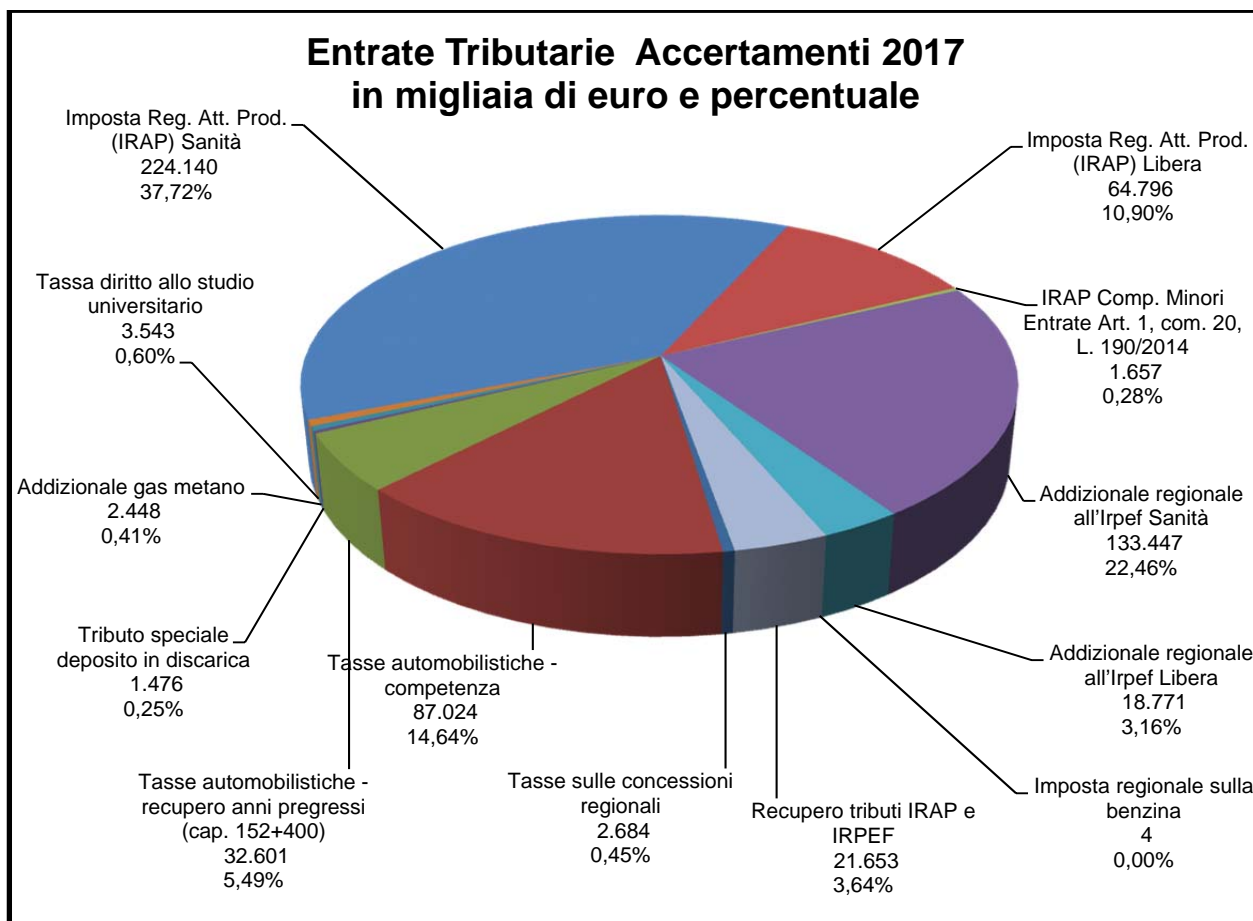


Nel grafico sotto riportato si rappresentano la composizione di tutte le entrate tributarie senza i fondi perequativi

### Entrate Tributarie da Compartecipazioni Accertamenti 2017 in migliaia di euro e percentuale

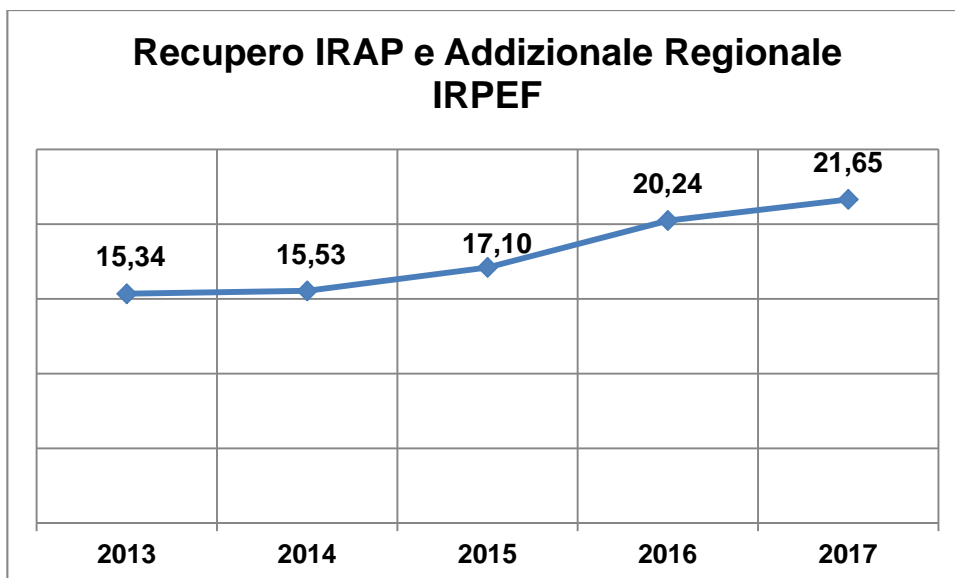


Nel grafico seguente sono rappresentate le sole entrate tributarie (escluse, pertanto, compartecipazioni e fondi perequativi)

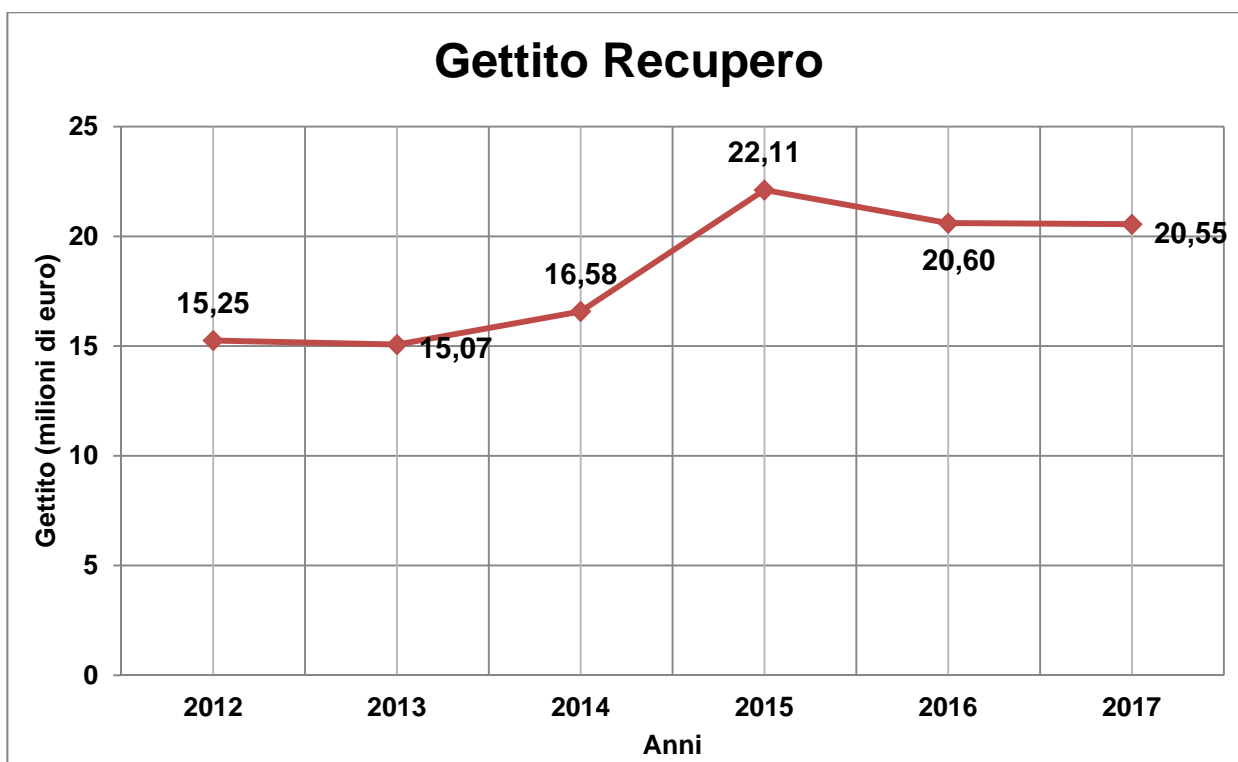


### 3.1.2 Recupero fiscale delle entrate

Si conferma anche per il 2017 l'importanza delle risultanze delle azioni intraprese per il recupero dell'evasione fiscale con un livello che complessivamente supera i 42 milioni di euro. Tale somma è la risultante delle azioni svolte direttamente dall'Amministrazione regionale per quanto concerne la tassa automobilistica, e dai controlli effettuati dall'Agenzia delle Entrate per Irpef e addizionale regionale all'Irpef. Per questi ultimi tributi, a seguito della sottoscrizione della convenzione con l'Agenzia delle Entrate (in essere dal settembre 2012) tutte le somme rinvenienti dall'attività di controllo sono riversate nelle casse regionali con un gettito pari a 21,65 milioni.



Per quanto concerne il recupero della tassa automobilistica il cui gettito complessivo pari a 20,55 milioni è la risultante degli effetti finanziari delle campagne di recupero degli anni pregressi, oltre che delle azione effettuate nel 2017 con la spedizione degli avvisi bonari per l'anno di imposta 2015 e l'iscrizione a ruolo per l'anno di imposta 2014. Nel grafico che segue i dati del recupero dell'evasione fiscale della tassa automobilistica negli ultimi sei anni.



### 3.2 La gestione delle uscite

Al fine di garantire il processo di armonizzazione e di coordinamento della finanza pubblica il decreto legislativo 118/2011 ha adottato il medesimo criterio di omogeneità delle spese per finalità definite nella legge 196/2009 per il bilancio dello Stato.

Questo criterio dovrebbe garantire maggiore trasparenza delle informazioni riguardanti il processo di allocazione delle risorse pubbliche e la destinazione delle stesse alle politiche pubbliche settoriali.

Per consentire la confrontabilità dei dati di bilancio le amministrazioni pubbliche adottano uno schema di bilancio articolato per Missioni e Programmi che evidenzia le finalità della spesa. Il perimetro per la delimitazione delle Missioni degli enti è rappresentato dal riparto delle competenze stabilito agli articoli 117 e 118 della Costituzione, assumendo comunque come riferimento le missioni individuate per il bilancio dello Stato. Ogni Missione si realizza concretamente attraverso più Programmi che, sostanzialmente, rappresentano aggregati omogenei di attività svolte all'interno di ciascun ente per perseguire gli obiettivi stabiliti dalla Missione ossia per perseguire le attività istituzionali riconosciute all'ente stesso.

Per una analisi dei dati di consuntivo la gestione delle spese viene esaminata sotto gli aspetti dell'impegno e del pagamento. Dal punto di vista giuridico, l'impegno non è altro che il sorgere di una obbligazione passiva per somme dovute dalla Regione in base alla legge, a una sentenza, a un contratto o ad altro titolo, quale può essere un atto di concessione a terzi di un contributo.

La registrazione contabile degli impegni non è quindi l'elemento costitutivo degli stessi, bensì la conseguenza del fatto giuridico, che impone all'Amministrazione di vincolare una parte dello stanziamento di bilancio alla finalità dell'adempimento dell'obbligazione.

### 3.2.1 L'analisi della spesa

Le spese costituiscono impieghi di risorse finanziarie nelle quali si estrinseca l'attività gestionale della Regione finalizzata alla realizzazione degli obiettivi che promanano dai vari strumenti di programmazione strategica e finanziaria. In ossequio alla funzione autorizzatoria del bilancio, la gestione dello stato di previsione della spesa è subordinata alle statuizioni dello stesso. In particolare, mentre non ci sono limitazioni sul versante delle entrate, fatta eccezione per i limiti di specie, la gestione della spesa non può superare i fondi stanziati originariamente dal bilancio di previsione aggiornati dalle eventuali successive variazioni.

A dimostrazione del rispetto di predetti limiti, si segnala che le spese di competenza, impegnate alla chiusura dell'esercizio 2017, ammontano a complessivi 2.770.257,73 migliaia di Euro di cui pagati 2.254.134,21 migliaia di euro e 516.123,51 migliaia di Euro rimasti da pagare, a fronte di una previsione definitiva di 6.416.420,38 migliaia di Euro (al netto dell'importo del saldo finanziario negativo determinato dalla mancata stipulazione di mutui già autorizzati nell'esercizio precedente e della quota afferente al ripiano disavanzo generato dal fondo anticipazioni di liquidità ex D.L. 179/2015).

Il quadro riassuntivo delle uscite al 31 dicembre 2017 è così determinato:

in migliaia di Euro

| TITOLO   | PREVISIONI DEFINITIVE DI<br>COMPETENZA | IMPEGNI             | PAGAMENTI IN<br>C/COMPETENZA | ECONOMIE DI<br>COMPETENZA | RESIDUI PASSIVI DA ESERCIZIO DI<br>COMPETENZA |
|--|--|---------------------|------------------------------|---------------------------|---|
| 0 - PARTE SPECIALE   | 193.418,10                             | 0,00                | 0,00                         | 193.418,10                | 0,00  |
| 1 - SPESE CORRENTI   | 2.338.932,73                           | 2.194.518,47        | 2.038.545,43                 | 95.777,72                 | 155.973,03                                    |
| 2 - SPESE IN CONTO CAPITALE  | 476.818,17                             | 118.566,89          | 84.890,97                    | 239.369,55                | 33.675,92                                     |
| 3 - SPESE PER INCREMENTO ATTIVITÀ<br>FINANZIARIE                     | 368.826,43                             | 18.895,35           | 18.846,09                    | 349.096,52                | 49,26   |
| 4 - RIMBORSO PRESTITI  | 76.231,25                              | 45.917,31           | 45.917,31                    | 30.313,94                 | 0,00  |
| 5 - CHIUSURA ANTICIPAZIONI RICEVUTE DA<br>ISTITUTOTESORIERE/CASSIERE | 10.000,00                              | 0,00                | 0,00                         | 10.000,00                 | 0,00  |
| 7 - USCITE PER CONTO TERZI E PARTITE DI GIRO                         | 2.952.193,70                           | 392.359,70          | 65.934,40                    | 2.559.834,01              | 326.425,30                                    |
| <b>Totale complessivo</b>  | <b>6.416.420,38</b>                    | <b>2.770.257,73</b> | <b>2.254.134,21</b>          | <b>3.477.809,82</b>       | <b>516.123,51</b>                             |

Il prospetto che segue fornisce una rappresentazione della gestione oltre che per titolo anche per missione e programma al fine di dare una rappresentazione più analitica delle politiche regionali.

In migliaia di Euro

| TITOLO                    | MISSIONE - PROGRAMMA  | PREVISIONI<br>DEFINITIVE DI<br>COMPETENZA | IMPEGNI     | PAGAMENTI IN<br>C/COMPETENZA | ECONOMIE DI<br>COMPETENZA | RESIDUI PASSIVI<br>DA ESERCIZIO DI<br>COMPETENZA |
|---------------------------|-----------------------|---|-------------|------------------------------|---------------------------|--|
|                           | 0000 - PARTE SPECIALE | 193.418,10                                | 0,00        | 0,00                         | 193.418,10                | 0,00   |
| <b>0 - PARTE SPECIALE</b> |                       | <b>193.418,10</b>                         | <b>0,00</b> | <b>0,00</b>                  | <b>193.418,10</b>         | <b>0,00</b>                                      |

In migliaia di Euro

| TITOLO | MISSIONE - PROGRAMMA   | PREVISIONI DEFINITIVE DI COMPETENZA | IMPEGNI      | PAGAMENTI IN C/COMPETENZA | ECONOMIE DI COMPETENZA | RESIDUI PASSIVI DA ESERCIZIO DI COMPETENZA |
|--------|--|-------------------------------------|--------------|---------------------------|------------------------|--|
|        | 0101 - ORGANI ISTITUZIONALI  | 24.787,99                           | 24.406,99    | 24.141,39                 | 297,75                 | 265,60                                     |
|        | 0102 - SEGRETERIA GENERALE   | 1.756,68                            | 1.710,02     | 1.613,68                  | 26,66                  | 96,34                                      |
|        | 0103 - GESTIONE ECONOMICA, FINANZIARIA, PROGRAMMAZIONE, PROVVEDITORATO   | 4.174,38                            | 3.726,19     | 3.219,01                  | 245,02                 | 507,18                                     |
|        | 0104 - GESTIONE DELLE ENTRATE TRIBUTARIE E SERVIZIFISCALI  | 7.102,36                            | 6.948,25     | 5.624,67                  | 94,10                  | 1.323,59                                   |
|        | 0105 - GESTIONE DEI BENI DEMANIALI E PATRIMONIALI  | 6.749,54                            | 6.005,60     | 4.698,37                  | 560,29                 | 1.307,23                                   |
|        | 0106 - UFFICIO TECNICO   | 710,28                              | 665,71       | 627,30                    | 16,73                  | 38,41                                      |
|        | 0108 - STATISTICA E SISTEMI INFORMATIVI  | 6.022,65                            | 4.829,10     | 3.191,53                  | 39,37                  | 1.637,57                                   |
|        | 0109 - ASSISTENZA TECNICO-AMMINISTRATIVA AGLI ENTI LOCALI  | 96,07                               | 94,53        | 91,40                     | 1,54                   | 3,13                                       |
|        | 0110 - RISORSE UMANE   | 11.255,69                           | 5.851,44     | 5.296,92                  | 1.247,09               | 554,53                                     |
|        | 0111 - ALTRI SERVIZI GENERALI  | 8.835,19                            | 7.575,80     | 6.695,83                  | 674,81                 | 879,97                                     |
|        | 0112 - POLITICA REGIONALE UNITARIA PER I SERVIZI ISTITUZIONALI, GENERALI E DI GESTIONE                               | 8.010,69                            | 3.159,86     | 1.478,02                  | 4.629,70               | 1.681,84                                   |
|        | 0301 - POLIZIA LOCALE E AMMINISTRATIVA   | 102,90                              | 85,31        | 65,77                     | 1,09                   | 19,54                                      |
|        | 0302 - SISTEMA INTEGRATO DI SICUREZZA URBANA   | 222,16                              | 214,18       | 41,18                     | 7,98                   | 173,00                                     |
|        | 0401 - ISTRUZIONE PRESCOLASTICA  | 982,76                              | 950,57       | 941,47                    | 1,48                   | 9,10                                       |
|        | 0402 - ALTRI ORDINI DI ISTRUZIONE NON UNIVERSITARIA  | 40,39                               | 6,27         | 5,51                      | 34,12                  | 0,76                                       |
|        | 0403 - EDILIZIA SCOLASTICA   | 273,36                              | 262,13       | 250,66                    | 4,23                   | 11,47                                      |
|        | 0404 - ISTRUZIONE UNIVERSITARIA  | 16.370,70                           | 16.365,49    | 16.357,49                 | 5,21                   | 8,00                                       |
|        | 0407 - DIRITTO ALLO STUDIO   | 5.201,24                            | 2.531,25     | 1.693,08                  | 1.783,54               | 838,18                                     |
|        | 0408 - POLITICA REGIONALE UNITARIA PER L'ISTRUZIONE E IL DIRITTO ALLO STUDIO   | 11.299,02                           | 6.359,52     | 5.184,69                  | 4.265,48               | 1.174,83                                   |
|        | 0501 - VALORIZZAZIONE DEI BENI DI INTERESSE STORICO  | 223,87                              | 210,44       | 195,96                    | 3,43                   | 14,48                                      |
|        | 0502 - ATTIVITÀ CULTURALE E INTERVENTI DIVERSI NEL SETTORE CULTURALE   | 4.309,83                            | 3.716,85     | 2.458,46                  | 250,49                 | 1.258,39                                   |
|        | 0503 - POLITICA REGIONALE UNITARIA PER LA TUTELA DEI BENI DELLE ATTIVITÀ CULTURALI                                   | 427,96                              | 351,47       | 334,94                    | 56,49                  | 16,54                                      |
|        | 0601 - SPORT E TEMPO LIBERO  | 617,55                              | 505,24       | 452,69                    | 31,30                  | 52,55                                      |
|        | 0602 - GIOVANI   | 198,35                              | 78,91        | 66,92                     | 2,25                   | 11,99                                      |
|        | 0701 - SVILUPPO E VALORIZZAZIONE DEL TURISMO   | 3.805,06                            | 2.771,21     | 2.290,28                  | 763,98                 | 480,93                                     |
|        | 0702 - POLITICA REGIONALE UNITARIA PER IL TURISMO  | 3.070,52                            | 2.696,01     | 901,02                    | 321,89                 | 1.795,00                                   |
|        | 0801 - URBANISTICA E ASSETTO DEL TERRITORIO  | 4.643,59                            | 3.940,51     | 3.448,27                  | 340,95                 | 492,24                                     |
|        | 0802 - EDILIZIA RESIDENZIALE PUBBLICA E LOCALE E PIANI DI EDILIZIA ECONOMICO-POPOLARE                                | 4.113,92                            | 3.131,39     | 2.963,35                  | 10,08                  | 168,04                                     |
|        | 0803 - POLITICA REGIONALE UNITARIA PER L'ASSETTO DEL TERRITORIO E L'EDILIZIA ABITATIVA                               | 227,82                              | 212,44       | 202,03                    | 5,38                   | 10,41                                      |
|        | 0901 - DIFESA DEL SUOLO  | 2.971,05                            | 2.626,49     | 2.473,11                  | 96,92                  | 153,38                                     |
|        | 0902 - TUTELA, VALORIZZAZIONE E RECUPERO AMBIENTALE  | 5.447,44                            | 4.707,28     | 3.881,87                  | 370,98                 | 825,40                                     |
|        | 0903 - RIFIUTI   | 1.169,88                            | 1.148,20     | 482,99                    | 21,68                  | 665,21                                     |
|        | 0904 - SERVIZIO IDRICO INTEGRATO   | 38,26                               | 38,26        | 23,26                     | 0,00                   | 15,00                                      |
|        | 0905 - AREE PROTETTE, PARCHI NATURALI, PROTEZIONE NATURALISTICA E FORESTAZIONE                                       | 1.885,65                            | 1.764,74     | 1.476,26                  | 15,55                  | 288,48                                     |
|        | 0906 - TUTELA E VALORIZZAZIONE DELLE RISORSE IDRICHE   | 951,84                              | 810,36       | 744,61                    | 16,73                  | 65,75                                      |
|        | 0908 - QUALITÀ DELL'ARIA E RIDUZIONE DELL'INQUINAMENTO   | 604,14                              | 598,45       | 587,61                    | 5,69                   | 10,83                                      |
|        | 0909 - POLITICA REGIONALE UNITARIA PER LO SVILUPPO SOSTENIBILE E LA TUTELA DEL TERRITORIO E DELL'AMBIENTE            | 363,83                              | 272,86       | 260,22                    | 17,47                  | 12,64                                      |
|        | 1001 - TRASPORTO FERROVIARIO   | 58.042,66                           | 58.038,60    | 41.358,80                 | 4,06                   | 16.679,80                                  |
|        | 1002 - TRASPORTO PUBBLICO LOCALE   | 63.645,92                           | 63.295,57    | 57.451,79                 | 4,09                   | 5.843,78                                   |
|        | 1003 - TRASPORTO PER VIE D'ACQUA   | 520,00                              | 520,00       | 520,00                    | 0,00                   | 0,00                                       |
|        | 1004 - ALTRE MODALITÀ DI TRASPORTO   | 70,29                               | 68,33        | 65,46                     | 1,96                   | 2,86                                       |
|        | 1005 - VIABILITÀ E INFRASTRUTTURE STRADALI   | 1.108,22                            | 953,01       | 931,40                    | 8,01                   | 21,61                                      |
|        | 1006 - POLITICA REGIONALE UNITARIA PER I TRASPORTI E IL DIRITTO ALLA MOBILITÀ  | 139,34                              | 137,43       | 131,38                    | 1,91                   | 6,05                                       |
|        | 1101 - SISTEMA DI PROTEZIONE CIVILE  | 4.151,60                            | 2.896,47     | 2.462,83                  | 67,75                  | 433,65                                     |
|        | 1102 - INTERVENTI A SEGUITO DI CALAMITÀ NATURALI   | 4.879,31                            | 4.473,18     | 4.342,60                  | 83,72                  | 130,59                                     |
|        | 1201 - INTERVENTI PER L'INFANZIA E I MINORI E PER ASILINIDO  | 3.846,11                            | 1.556,46     | 1.484,95                  | 34,78                  | 71,51                                      |
|        | 1202 - INTERVENTI PER LA DISABILITÀ  | 16.041,36                           | 12.262,39    | 11.663,62                 | 45,44                  | 598,77                                     |
|        | 1203 - INTERVENTI PER GLI ANZIANI  | 318,26                              | 315,35       | 274,57                    | 2,91                   | 40,77                                      |
|        | 1204 - INTERVENTI PER I SOGGETTI A RISCHIO DI ESCLUSIONE SOCIALE   | 4.415,71                            | 3.243,84     | 2.916,52                  | 370,28                 | 327,32                                     |
|        | 1205 - INTERVENTI PER LE FAMIGLIE  | 606,25                              | 437,11       | 410,82                    | 50,10                  | 26,29                                      |
|        | 1207 - PROGRAMMAZIONE E GOVERNO DELLA RETE DEI SERVIZI SOCIO SANITARI E SOCIALI                                      | 2.003,35                            | 1.671,05     | 1.489,80                  | 20,55                  | 181,25                                     |
|        | 1208 - COOPERAZIONE E ASSOCIAZIONISMO  | 317,88                              | 261,98       | 245,58                    | 4,22                   | 16,40                                      |
|        | 1210 - POLITICA REGIONALE UNITARIA PER I DIRITTI SOCIALI LA FAMIGLIA   | 14.438,51                           | 6.585,24     | 1.977,94                  | 6.950,54               | 4.607,30                                   |
|        | 1301 - SERVIZIO SANITARIO REGIONALE - FINANZIAMENTO ORDINARIO CORRENTE PER LA GARANZIA DEI LEA                       | 1.804.650,42                        | 1.804.614,82 | 1.705.672,18              | 9,60                   | 98.942,64                                  |
|        | 1302 - SERVIZIO SANITARIO REGIONALE - FINANZIAMENTO AGGIUNTIVO CORRENTE PER I LIVELLI DI ASSESTENZA SUPERIORI AI LEA | 1.251,00                            | 1.251,00     | 251,00                    | 0,00                   | 1.000,00                                   |
|        | 1304 - SERVIZIO SANITARIO REGIONALE - RIPIANO DI DISAVANZI SANITARI RELATIVI AD ESERCIZI PREGRESSI                   | 2.337,50                            | 2.337,21     | 2.337,21                  | 0,29                   | 0,00                                       |
|        | 1305 - SERVIZIO SANITARIO REGIONALE - INVESTIMENTI SANITARI  | 74,32                               | 73,17        | 69,43                     | 1,15                   | 3,74                                       |
|        | 1307 - ULTERIORI SPESE IN MATERIA SANITARIA  | 8.154,67                            | 6.120,97     | 5.401,53                  | 310,53                 | 719,44                                     |
|        | 1401 - INDUSTRIA, PMI E ARTIGIANATO  | 12.676,52                           | 8.602,57     | 7.441,18                  | 997,26                 | 1.161,39                                   |
|        | 1402 - COMMERCIO - RETI DISTRIBUTIVE - TUTELA DEI CONSUMATORI  | 701,11                              | 593,05       | 574,14                    | 18,90                  | 18,91                                      |
|        | 1403 - RICERCA E INNOVAZIONE   | 111,06                              | 109,63       | 104,02                    | 1,43                   | 5,61                                       |
|        | 1404 - RETI E ALTRI SERVIZI DI PUBBLICA UTILITÀ  | 401,51                              | 397,72       | 379,30                    | 3,80                   | 18,42                                      |
|        | 1405 - POLITICA REGIONALE UNITARIA PER LO SVILUPPO ECONOMICO E LA COMPETITIVITÀ                                      | 8.066,64                            | 7.140,63     | 7.031,78                  | 918,39                 | 108,85                                     |
|        | 1501 - SERVIZI PER LO SVILUPPO DEL MERCATO DEL LAVORO  | 1.596,78                            | 972,11       | 878,34                    | 520,84                 | 93,77                                      |
|        | 1502 - FORMAZIONE PROFESSIONALE  | 18.336,54                           | 4.134,38     | 3.689,78                  | 961,28                 | 444,59                                     |
|        | 1503 - SOSTEGNO ALL'OCCUPAZIONE  | 3.560,46                            | 1.992,39     | 996,71                    | 455,51                 | 995,68                                     |
|        | 1504 - POLITICA REGIONALE UNITARIA PER IL LAVORO E LA FORMAZIONE PROFESSIONALE                                       | 42.438,70                           | 11.020,36    | 7.349,25                  | 25.772,08              | 3.671,11                                   |
|        | 1601 - SVILUPPO DEL SETTORE AGRICOLO E DEL SISTEMA AGROALIMENTARE  | 13.086,81                           | 11.661,84    | 10.492,79                 | 760,64                 | 1.169,05                                   |
|        | 1602 - CACCIA E PESCA  | 3.606,85                            | 2.975,99     | 2.698,71                  | 416,69                 | 277,28                                     |
|        | 1603 - POLITICA REGIONALE UNITARIA PER L'AGRICOLTURA, I SISTEMI AGROALIMENTARI, LA CACCIA E LA PESCA                 | 12.181,44                           | 1.811,45     | 1.495,30                  | 10.229,38              | 316,15                                     |
|        | 1701 - FONTI ENERGETICHE   | 1.485,42                            | 1.426,78     | 1.139,52                  | 58,65                  | 287,26                                     |

In migliaia di Euro

| TITOLO | MISSIONE - PROGRAMMA  | PREVISIONI DEFINITIVE DI COMPETENZA | IMPEGNI             | PAGAMENTI IN C/COMPETENZA | ECONOMIE DI COMPETENZA | RESIDUI PASSIVI DA ESERCIZIO DI COMPETENZA |
|--------|---|-------------------------------------|---------------------|---------------------------|------------------------|--|
|        | 1702 - POLITICA REGIONALE UNITARIA PER L'ENERGIA E LADIVERSIFICAZIONE DELLE FONTI ENERGETICHE           | 187,87                              | 169,56              | 162,11                    | 18,32                  | 7,45                                       |
|        | 1801 - RELAZIONI FINANZIARIE CON LE ALTRE AUTONOMIETERRITORIALI   | 16.589,24                           | 15.642,61           | 14.857,89                 | 5,08                   | 784,72                                     |
|        | 1901 - RELAZIONI INTERNAZIONALI E COOPERAZIONE ALLOSVILUPPO   | 1.537,68                            | 873,20              | 783,89                    | 661,05                 | 89,31                                      |
|        | 1902 - COOPERAZIONE TERRITORIALE  | 89,44                               | 49,40               | 47,20                     | 40,04                  | 2,19                                       |
|        | 2001 - FONDO DI RISERVA   | 2.043,75                            | 0,00                | 0,00                      | 2.043,75               | 0,00                                       |
|        | 2002 - FONDO CREDITI DI DUBBIA ESIGIBILITÀ  | 22.975,11                           | 0,00                | 0,00                      | 22.975,11              | 0,00                                       |
|        | 2003 - ALTRI FONDI  | 3.754,78                            | 0,00                | 0,00                      | 3.754,78               | 0,00                                       |
|        | 5001 - QUOTA INTERESSI AMMORTAMENTO MUTUI E PRESTITIOBBLIGAZIONARI                                      | 33.324,43                           | 32.502,31           | 32.502,31                 | 822,12                 | 0,00                                       |
|        | 5002 - QUOTA CAPITALE AMMORTAMENTO MUTUI E PRESTITIOBBLIGAZIONARI                                       | 0,00                                | 0,00                | 0,00                      | 0,00                   | 0,00                                       |
|        | 6001 - RESTITUZIONE ANTICIPAZIONE DI TESORERIA  | 103,29                              | 0,00                | 0,00                      | 103,29                 | 0,00                                       |
|        | <b>1 - SPESE CORRENTI</b>   | <b>2.338.932,73</b>                 | <b>2.194.518,47</b> | <b>2.038.545,43</b>       | <b>95.777,72</b>       | <b>155.973,03</b>                          |
|        | 0101 - ORGANI ISTITUZIONALI   | 75,00                               | 0,00                | 0,00                      | 75,00                  | 0,00                                       |
|        | 0103 - GESTIONE ECONOMICA, FINANZIARIA, PROGRAMMAZIONE, PROVVEDITORATO                                  | 112,03                              | 89,17               | 10,86                     | 22,83                  | 78,31                                      |
|        | 0106 - UFFICIO TECNICO  | 10.800,82                           | 751,77              | 349,94                    | 323,95                 | 401,83                                     |
|        | 0108 - STATISTICA E SISTEMI INFORMATIVI   | 431,92                              | 176,90              | 113,39                    | 135,61                 | 63,51                                      |
|        | 0111 - ALTRI SERVIZI GENERALI   | 20,00                               | 0,00                | 0,00                      | 20,00                  | 0,00                                       |
|        | 0112 - POLITICA REGIONALE UNITARIA PER I SERVIZIISTITUZIONALI, GENERALI E DI GESTIONE                   | 2.919,49                            | 1.521,60            | 1.489,29                  | 1.050,70               | 32,31                                      |
|        | 0401 - ISTRUZIONE PRESCOLASTICA   | 0,00                                | 0,00                | 0,00                      | 0,00                   | 0,00                                       |
|        | 0402 - ALTRI ORDINI DI ISTRUZIONE NON UNIVERSITARIA   | 0,00                                | 0,00                | 0,00                      | 0,00                   | 0,00                                       |
|        | 0403 - EDILIZIA SCOLASTICA  | 1.592,98                            | 165,58              | 165,58                    | 32,46                  | 0,00                                       |
|        | 0404 - ISTRUZIONE UNIVERSITARIA   | 750,00                              | 0,00                | 0,00                      | 0,00                   | 0,00                                       |
|        | 0501 - VALORIZZAZIONE DEI BENI DI INTERESSE STORICO   | 1.676,61                            | 488,79              | 391,27                    | 26,55                  | 97,52                                      |
|        | 0502 - ATTIVITÀ CULTURALE E INTERVENTI DIVERSI NELSETTORE CULTURALE                                     | 1.074,00                            | 0,00                | 0,00                      | 0,00                   | 0,00                                       |
|        | 0503 - POLITICA REGIONALE UNITARIA PER LA TUTELA DEI BENIE DELLE ATTIVITÀ CULTURALI                     | 17.830,15                           | 6.066,24            | 4.892,24                  | 11.327,91              | 1.174,00                                   |
|        | 0601 - SPORT E TEMPO LIBERO   | 1.257,49                            | 179,32              | 179,32                    | 19,50                  | 0,00                                       |
|        | 0701 - SVILUPPO E VALORIZZAZIONE DEL TURISMO  | 465,91                              | 260,39              | 224,22                    | 205,53                 | 36,17                                      |
|        | 0702 - POLITICA REGIONALE UNITARIA PER IL TURISMO   | 7.023,32                            | 1.351,49            | 785,94                    | 5.058,96               | 565,55                                     |
|        | 0801 - URBANISTICA E ASSETTO DEL TERRITORIO   | 13.313,03                           | 2.432,69            | 2.334,45                  | 2.156,35               | 98,24                                      |
|        | 0802 - EDILIZIA RESIDENZIALE PUBBLICA E LOCALE E PIANI DIEDILIZIA ECONOMICO-POPOLARE                    | 29.199,21                           | 4.258,01            | 4.197,00                  | 2.403,98               | 61,01                                      |
|        | 0803 - POLITICA REGIONALE UNITARIA PER L'ASSETTO DELTERRITORIO E L'EDILIZIA ABITATIVA                   | 19.793,65                           | 9.582,33            | 7.790,17                  | 9.694,26               | 1.792,15                                   |
|        | 0901 - DIFESA DEL SUOLO   | 6.754,29                            | 2.702,57            | 2.432,32                  | 338,21                 | 270,25                                     |
|        | 0902 - TUTELA, VALORIZZAZIONE E RECUPERO AMBIENTALE   | 5.207,76                            | 1.016,04            | 864,30                    | 97,54                  | 151,74                                     |
|        | 0903 - RIFIUTI  | 1.014,95                            | 124,84              | 85,64                     | 1,60                   | 39,20                                      |
|        | 0904 - SERVIZIO IDRICO INTEGRATO  | 3.589,03                            | 1.429,92            | 1.386,49                  | 0,83                   | 43,43                                      |
|        | 0906 - TUTELA E VALORIZZAZIONE DELLE RISORSE IDRICHE  | 2.145,46                            | 0,00                | 0,00                      | 599,10                 | 0,00                                       |
|        | 0908 - QUALITÀ DELL'ARIA E RIDUZIONE DELL'INQUINAMENTO  | 1.234,42                            | 59,57               | 47,40                     | 1.014,33               | 12,17                                      |
|        | 0909 - POLITICA REGIONALE UNITARIA PER LO SVILUPPOSOSTENIBILE E LA TUTELA DEL TERRITORIO EDELL'AMBIENTE | 64.173,84                           | 26.379,06           | 21.097,06                 | 33.937,03              | 5.282,00                                   |
|        | 1001 - TRASPORTO FERROVIARIO  | 8.630,75                            | 2.000,00            | 1.607,79                  | 1.326,82               | 392,21                                     |
|        | 1002 - TRASPORTO PUBBLICO LOCALE  | 0,00                                | 0,00                | 0,00                      | 0,00                   | 0,00                                       |
|        | 1003 - TRASPORTO PER VIE D'ACQUA  | 0,00                                | 0,00                | 0,00                      | 0,00                   | 0,00                                       |
|        | 1004 - ALTRE MODALITÀ DI TRASPORTO  | 50,31                               | 0,00                | 0,00                      | 50,31                  | 0,00                                       |
|        | 1005 - VIABILITÀ E INFRASTRUTTURE STRADALI  | 38.944,48                           | 4.576,14            | 3.876,49                  | 17.753,21              | 699,65                                     |
|        | 1006 - POLITICA REGIONALE UNITARIA PER I TRASPORTI E ILDIRITTO ALLA MOBILITÀ                            | 45.908,95                           | 9.400,83            | 2.320,77                  | 23.968,05              | 7.080,06                                   |
|        | 1101 - SISTEMA DI PROTEZIONE CIVILE   | 184,31                              | 0,00                | 0,00                      | 16,55                  | 0,00                                       |
|        | 1102 - INTERVENTI A SEGUITO DI CALAMITÀ NATURALI  | 2.497,59                            | 393,71              | 130,09                    | 565,19                 | 263,62                                     |
|        | 1103 - POLITICA REGIONALE UNITARIA PER IL SOCCORSO E LAPROTEZIONE CIVILE                                | 44,43                               | 0,00                | 0,00                      | 44,43                  | 0,00                                       |
|        | 1201 - INTERVENTI PER L'INFANZIA E I MINORI E PER ASILINIDO   | 0,00                                | 0,00                | 0,00                      | 0,00                   | 0,00                                       |
|        | 1210 - POLITICA REGIONALE UNITARIA PER I DIRITTI SOCIALIE LA FAMIGLIA                                   | 191,94                              | 0,00                | 0,00                      | 191,94                 | 0,00                                       |
|        | 1301 - SERVIZIO SANITARIO REGIONALE - FINANZIAMENTOORDINARIO CORRENTE PER LA GARANZIA DEI LEA           | 2.385,00                            | 2.385,00            | 0,00                      | 0,00                   | 2.385,00                                   |
|        | 1304 - SERVIZIO SANITARIO REGIONALE - RIPIANO DIDISAVANZI SANITARI RELATIVI AD ESERCIZI PREGRESSI       | 0,00                                | 0,00                | 0,00                      | 0,00                   | 0,00                                       |
|        | 1305 - SERVIZIO SANITARIO REGIONALE - INVESTIMENTISANITARI  | 31.944,45                           | 0,00                | 0,00                      | 31.944,45              | 0,00                                       |
|        | 1307 - ULTERIORI SPESE IN MATERIA SANITARIA   | 3.968,02                            | 5,13                | 5,13                      | 3.243,45               | 0,00                                       |
|        | 1401 - INDUSTRIA, PMI E ARTIGIANATO   | 8.921,31                            | 1.536,95            | 1.350,05                  | 2.205,13               | 186,90                                     |
|        | 1402 - COMMERCIO - RETI DISTRIBUTIVE - TUTELA DEICONSUMATORI  | 143,95                              | 0,00                | 0,00                      | 143,95                 | 0,00                                       |
|        | 1404 - RETI E ALTRI SERVIZI DI PUBBLICA UTILITÀ   | 391,96                              | 0,00                | 0,00                      | 340,31                 | 0,00                                       |
|        | 1405 - POLITICA REGIONALE UNITARIA PER LO SVILUPPOECONOMICO E LA COMPETITIVITÀ                          | 73.277,39                           | 21.734,93           | 11.627,71                 | 42.255,60              | 10.107,22                                  |
|        | 1501 - SERVIZI PER LO SVILUPPO DEL MERCATO DEL LAVORO   | 0,00                                | 0,00                | 0,00                      | 0,00                   | 0,00                                       |
|        | 1503 - SOSTEGNO ALL'OCCUPAZIONE   | 0,00                                | 0,00                | 0,00                      | 0,00                   | 0,00                                       |
|        | 1504 - POLITICA REGIONALE UNITARIA PER IL LAVORO E LAFORMAZIONE PROFESSIONALE                           | 0,23                                | 0,00                | 0,00                      | 0,23                   | 0,00                                       |
|        | 1601 - SVILUPPO DEL SETTORE AGRICOLO E DEL SISTEMAAGROALIMENTARE  | 3.798,35                            | 2.727,46            | 2.216,09                  | 56,15                  | 511,37                                     |
|        | 1602 - CACCIA E PESCA   | 146,94                              | 125,55              | 109,78                    | 13,90                  | 15,76                                      |
|        | 1603 - POLITICA REGIONALE UNITARIA PER L'AGRICOLTURA, ISISTEMI AGROALIMENTARI, LA CACCIA E LA PESCA     | 36.485,74                           | 6.938,19            | 6.838,19                  | 28.361,15              | 100,00                                     |
|        | 1701 - FONTI ENERGETICHE  | 1.169,92                            | 1.135,42            | 0,00                      | 0,00                   | 1.135,42                                   |
|        | 1702 - POLITICA REGIONALE UNITARIA PER L'ENERGIA E LADIVERSIFICAZIONE DELLE FONTI ENERGETICHE           | 11.623,18                           | 6.571,31            | 5.972,00                  | 4.692,93               | 599,31                                     |
|        | 1801 - RELAZIONI FINANZIARIE CON LE ALTRE AUTONOMIETERRITORIALI   | 0,00                                | 0,00                | 0,00                      | 0,00                   | 0,00                                       |
|        | 2001 - FONDO DI RISERVA   | 0,00                                | 0,00                | 0,00                      | 0,00                   | 0,00                                       |
|        | 2002 - FONDO CREDITI DI DUBBIA ESIGIBILITÀ  | 0,00                                | 0,00                | 0,00                      | 0,00                   | 0,00                                       |
|        | 2003 - ALTRI FONDI  | 13.653,62                           | 0,00                | 0,00                      | 13.653,62              | 0,00                                       |
|        | <b>2 - SPESE IN CONTO CAPITALE</b>  | <b>476.818,17</b>                   | <b>118.566,89</b>   | <b>84.890,97</b>          | <b>239.369,55</b>      | <b>33.675,92</b>                           |

In migliaia di Euro

| TITOLO | MISSIONE - PROGRAMMA   | PREVISIONI DEFINITIVE DI COMPETENZA | IMPEGNI             | PAGAMENTI IN C/COMPETENZA | ECONOMIE DI COMPETENZA | RESIDUI PASSIVI DA ESERCIZIO DI COMPETENZA |
|--------|--|-------------------------------------|---------------------|---------------------------|------------------------|--|
|        | 0103 - GESTIONE ECONOMICA, FINANZIARIA, PROGRAMMAZIONE, PROVVEDITORATO                             | 350.080,00                          | 6.729,67            | 6.729,67                  | 343.270,33             | 0,00                                       |
|        | 0106 - UFFICIO TECNICO   | 0,00                                | 0,00                | 0,00                      | 0,00                   | 0,00                                       |
|        | 1002 - TRASPORTO PUBBLICO LOCALE   | 0,00                                | 0,00                | 0,00                      | 0,00                   | 0,00                                       |
|        | 1401 - INDUSTRIA, PMI E ARTIGIANATO  | 58,35                               | 58,35               | 9,09                      | 0,00                   | 49,26                                      |
|        | 1405 - POLITICA REGIONALE UNITARIA PER LO SVILUPPO ECONOMICO E LA COMPETITIVITÀ                    | 6.580,74                            | 0,00                | 0,00                      | 5.826,19               | 0,00                                       |
|        | 1601 - SVILUPPO DEL SETTORE AGRICOLO E DEL SISTEMA AGROALIMENTARE                                  | 5.000,00                            | 5.000,00            | 5.000,00                  | 0,00                   | 0,00                                       |
|        | 5002 - QUOTA CAPITALE AMMORTAMENTO MUTUI E PRESTITI OBBLIGAZIONARI                                 | 7.107,33                            | 7.107,33            | 7.107,33                  | 0,00                   | 0,00                                       |
|        | <b>3 - SPESE PER INCREMENTO ATTIVITÀ FINANZIARIE</b>   | <b>368.826,43</b>                   | <b>18.895,35</b>    | <b>18.846,09</b>          | <b>349.096,52</b>      | <b>49,26</b>                               |
|        | 0904 - SERVIZIO IDRICO INTEGRATO   | 312,40                              | 312,40              | 312,40                    | 0,00                   | 0,00                                       |
|        | 0908 - QUALITÀ DELL'ARIA E RIDUZIONE DELL'INQUINAMENTO   | 309,31                              | 309,31              | 309,31                    | 0,00                   | 0,00                                       |
|        | 1002 - TRASPORTO PUBBLICO LOCALE   | 2.873,73                            | 2.873,73            | 2.873,73                  | 0,00                   | 0,00                                       |
|        | 1005 - VIABILITÀ E INFRASTRUTTURE STRADALI   | 0,00                                | 0,00                | 0,00                      | 0,00                   | 0,00                                       |
|        | 1102 - INTERVENTI A SEGUITO DI CALAMITÀ NATURALI   | 24.567,70                           | 24.567,70           | 24.567,70                 | 0,00                   | 0,00                                       |
|        | 1304 - SERVIZIO SANITARIO REGIONALE - RIPIANO DI DISAVANZI SANITARI RELATIVI AD ESERCIZI PREGRESSI | 0,00                                | 0,00                | 0,00                      | 0,00                   | 0,00                                       |
|        | 2003 - ALTRI FONDI   | 27.699,97                           | 0,00                | 0,00                      | 27.699,97              | 0,00                                       |
|        | 5002 - QUOTA CAPITALE AMMORTAMENTO MUTUI E PRESTITI OBBLIGAZIONARI                                 | 20.468,13                           | 17.854,17           | 17.854,17                 | 2.613,96               | 0,00                                       |
|        | <b>4 - RIMBORSO PRESTITI</b>   | <b>76.231,25</b>                    | <b>45.917,31</b>    | <b>45.917,31</b>          | <b>30.313,94</b>       | <b>0,00</b>                                |
|        | 6001 - RESTITUZIONE ANTICIPAZIONE DI TESORERIA   | 10.000,00                           | 0,00                | 0,00                      | 10.000,00              | 0,00                                       |
|        | <b>5 - CHIUSURA ANTICIPAZIONI RICEVUTE DA ISTITUTI TESORIERE/CASSIERE</b>                          | <b>10.000,00</b>                    | <b>0,00</b>         | <b>0,00</b>               | <b>10.000,00</b>       | <b>0,00</b>                                |
|        | 9901 - SERVIZI PER CONTO TERZI E PARTITE DI GIRO   | 1.362.193,70                        | 85.115,24           | 65.934,40                 | 1.277.078,47           | 19.180,84                                  |
|        | 9902 - ANTICIPAZIONI PER IL FINANZIAMENTO DEL SSN  | 1.590.000,00                        | 307.244,46          | 0,00                      | 1.282.755,54           | 307.244,46                                 |
|        | <b>7 - USCITE PER CONTO TERZI E PARTITE DI GIRO</b>  | <b>2.952.193,70</b>                 | <b>392.359,70</b>   | <b>65.934,40</b>          | <b>2.559.834,01</b>    | <b>326.425,30</b>                          |
|        | <b>Totale complessivo</b>  | <b>6.416.420,38</b>                 | <b>2.770.257,73</b> | <b>2.254.134,21</b>       | <b>3.477.809,82</b>    | <b>516.123,51</b>                          |

Con riferimento agli equilibri di bilancio, si evidenzia che, come riportato nell'allegato del Rendiconto, l'equilibrio finale è pari ad euro 73.722.829,51 di cui di parte corrente pari ad euro 60.555.468,88 e di parte capitale pari ad euro 13.167.360,63.

Nella tabella che segue si riporta il prospetto del rispetto per l'anno 2017 dei limiti di cui all'art.9, comma 2, lettere F), G), I), L) e M) della L.R. 4/2011.

|  | Studi e Consulenza | Relazioni pubbliche, mostre, convegni e pubblicità | Spese di rappresentanza | Missioni          | Formazione        | Autovetture       |
|--|--------------------|--|-------------------------|-------------------|-------------------|-------------------|
| <b>Spese assoggettate al limite sostenute nel 2009</b> | <b>986.290,15</b>  | <b>1.463.145,94</b>                                | <b>102.423,80</b>       | <b>500.000,00</b> | <b>653.705,06</b> | <b>691.334,59</b> |
| <b>Limite di spesa a decorrere dal 2017</b>            | <b>118.354,82</b>  | <b>292.629,19</b>                                  | <b>20.000,00</b>        | <b>250.000,00</b> | <b>326.852,53</b> | <b>266.200,50</b> |
| <b>Impegni 2017</b>                                    | <b>17.888,00</b>   | <b>251.312,46</b>                                  | <b>4.765,88</b>         | <b>230.036,00</b> | <b>140.093,18</b> | <b>211.010,00</b> |

In ordine alle spese per "Relazioni pubbliche, mostre, convegni e pubblicità" si precisa che gli atti riguardati gli impegni per questo aggregato di spesa, inviati alla Corte dei conti ai sensi di quanto previsto dall'art. 1 comma 173 della legge n. 266/2005, riportano impegni per un valore complessivo pari ad euro 3.717.305,87 di cui euro 2.893.098,77 esigibili nel 2017 e euro 842.474,00 esigibili nel 2018.

Dalla disamina degli atti, ai fini del rispetto dei limiti, sono esclusi gli impegni come esposto nella tabella sottostante:

|   |                      |
|---|----------------------|
| per celebrazioni nazionali  | Euro<br>65.660,24    |
| <p>per interventi finalizzati al riposizionamento turistico ed economico dell'Umbria e per contrastare gli effetti negativi prodotti sul tessuto economico e sui flussi turistici dagli eventi sismici in particolare iniziative:</p> <p>di promozione per la ricomposizione economica del territorio della Valnerina;</p> <p>di valorizzazione del patrimonio artistico, culturale, storico, ambientale, paesaggistico, enogastronomico ed artigianale dell'Umbria;</p> <p>per evidenziare la qualità e la piena funzionalità del sistema museale regionale come attrattore di flussi turistici nonostante gli effetti mediatici del terremoto (nel 2017, 30% in meno di ingressi nei musei di tutta la regione);</p> <p>per favorire l'immagine complessiva dell'Umbria, non tutta colpita dagli effetti dal terremoto, con particolare attenzione ai fattori di attrazione e generazione di indotto per il tessuto economico.</p> <p>Come risultato si evidenzia, tra l'altro, che i dati sugli arrivi e sulle presenze nella nostra regione, negli ultimi mesi dell'anno 2017, hanno avuto una netta inversione di tendenza tanto da superare i dati del 2015 (+10,02 e +4,66).</p> <p>Complessivamente al 31/12/2017, considerando che dopo la scossa del 30/10/2016 e fino al 31/12/2016 si registrava una variazione dei flussi in arrivo di - 35% e nelle presenze di -14%, le variazioni sono state pari a - 10% negli arrivi e -8% nelle presenze evidenziando un forte recupero.</p> | Euro<br>2.576.126,07 |

Anche gli impegni la cui esigibilità è spostata al 2018, pari a euro 842.474,00, riguardano interventi destinati alla prosecuzione della campagna di promozione e comunicazione dell'anno 2018 e le campagne collegate alle fiction televisive atte a valorizzare il patrimonio artistico, culturale, storico, ambientale, paesaggistico, enogastronomico ed artigianale dell'Umbria.

### 3.3 La gestione dei residui

---

La gestione dei residui riguarda l'analisi delle somme accertate ma non riscosse (residui attivi) e delle somme impegnate e non pagate nell'esercizio (residui passivi) in ossequio al principio della competenza finanziaria potenziata e alle relative deroghe. Il fenomeno dei residui trae origine dalla scomposizione temporale in esercizi finanziari dell'unitaria vita dell'Amministrazione regionale e dalla particolare impostazione della contabilità finanziaria che distingue la gestione di competenza da quella di cassa, concettualmente sottoposte a cicli di perfezionamento diversi e quindi suscettibili di discrasie temporali.

La gestione dei residui deve essere nettamente distinta da quella della competenza e, pertanto, viene separatamente contabilizzata nell'apposito conto dei residui. Come è noto, i residui, ad esclusione ovviamente dei crediti e debiti riconosciuti inesigibili, prima dell'applicazione del decreto legislativo n. 118/2011 erano conservati nel conto del bilancio fino alla loro riscossione o pagamento. Con l'introduzione del principio della competenza finanziaria potenziata, a decorrere dal 1 gennaio 2015, sono state modificate le regole di impegno e di accertamento ad esclusione della gestione sanitaria, ricadente nel titolo II del citato decreto, e delle partite di giro.

L'articolo 3 comma 4 del d.lgs. 118/2011 dispone che *"al fine di dare attuazione al principio contabile generale della competenza finanziaria (enunciato nell'allegato 1), gli enti di cui al comma 1 provvedono, annualmente, al riaccertamento dei residui attivi e passivi, verificando, ai fini del rendiconto, le ragioni del loro mantenimento"*. Il principio applicato della contabilità finanziaria 4/2, n. 9.1, rende più chiara l'interpretazione dell'articolo 3, comma 4. In particolare dispone che *"non è necessaria la costituzione del fondo pluriennale vincolato nel caso in cui la reimputazione riguardi, contestualmente, entrate e spese correlate"*. In sede di riaccertamento, dunque (ad esempio nel caso di trasferimenti a rendicontazione), il FPV si costituisce per un importo pari a tutti gli impegni oggetto di reimputazione agli esercizi successivi, al netto degli accertamenti reimputati concernenti entrate "correlate" alle spese oggetto di reimputazione.

Di seguito sono sintetizzati i criteri di analisi utilizzati per valutare l'esigibilità o meno della spesa.

- **Acquisto beni e servizi:**

secondo quanto previsto dai principi contabili di cui all'allegato 4/2 al D.LGS 118/2011 e s.m.i. , sono da conservare gli impegni in relazione ai quali la prestazione sia stata totalmente resa al 31/12. Qualora la fattura non sia pervenuta entro tale termine l'impegno può essere mantenuto a condizione che la stessa pervenga nei due mesi successivi alla chiusura dell'esercizio (28/02) o che il responsabile della spesa dichiarerà, sotto la propria responsabilità valutabile ad ogni fine di legge, che la spesa è liquidabile in quanto la prestazione è stata resa o la fornitura è stata effettuata nell'anno di riferimento.

Sono mantenuti a residuo anche gli impegni per la quota corrispondente alla ritenuta di garanzia ex DPR 207/2010 in quanto la prestazione risulta regolarmente eseguita nel corso dell'esercizio. Per i casi in cui la contestazione della fattura riguarda aspetti formali della stessa (es. Durc, CIG o simili) che non compromettono la qualità/quantità della prestazione, la somma va considerata esigibile.

- **Trasferimenti/contributi a rendicontazione:**

Sono da conservare tra i residui gli impegni per contributi per i quali la rendicontazione sia stata trasmessa (fa fede il protocollo) dal beneficiario e validata con formale provvedimento amministrativo da Regione entro la fine dell'esercizio.

- **Casi particolari di esigibilità:**

Sono ritenuti esigibili (sia in entrata che in spesa) impegni e accertamenti riferiti a situazioni di natura sospensiva come ad esempio accantonamenti per pignoramenti, recuperi di somme in modalità coattive (recuperi in generale), le somme riferite alla GSA (che deroga al titolo 1 del d.lgs. 118/2011) le ritenute di garanzie sui contratti e i reintegri dei funzionari delegati alla spesa.

### 3.3.1 La gestione dei residui attivi

I residui attivi al 31/12/2017, come risultanti dalla D.G.R. n. 308/2018, relativa al riaccertamento dei residui ai sensi dell'articolo 3, comma 4, del d.lgs. n. 118/2011, ammontano a 1.447.874,44 migliaia di Euro.

I residui attivi a carico della gestione 2017 provenienti dall'esercizio 2016 e precedenti, ammontavano a 1.213.662 migliaia di Euro, ne sono stati riscossi euro 318.193 migliaia di Euro e riaccertati 1.440 migliaia di euro. Pertanto, al termine dell'esercizio 2017, la consistenza dei residui attivi provenienti dagli esercizi precedenti, ammonta complessivamente a 896.908,72 migliaia di Euro.

I residui attivi derivanti dalla gestione degli stanziamenti di competenza del 2017 sono pari a 550.965,72 migliaia di Euro.

Ne consegue che, l'ammontare complessivo dei residui attivi al 31 dicembre 2017 è pari a 1.447.874,44 migliaia di Euro.

La tabella che segue illustra la consistenza finale e la relativa composizione per titolo e tipologia dei residui attivi degli anni precedenti e di quelli derivanti dalla gestione degli stanziamenti di competenza.

In migliaia di Euro

| TITOLO   | TIPOLOGIA  | RESIDUI ATTIVI DA ESERCIZI PRECEDENTI | RESIDUI ATTIVI DA ESERCIZI DI COMPETENZA | TOTALE RESIDUI DA RIPORTARE |
|----------|--|---------------------------------------|--|-----------------------------|
| 1        | 0101-IMPOSTE, TASSE E PROVENTI ASSIMILATI                                  | 35.781,58                             | 32.137,48                                | 67.919,06                   |
| 1        | 0102-TRIBUTI DESTINATI AL FINANZIAMENTO DELLA SANITÀ                       | 177.871,91                            | 106.949,28                               | 284.821,19                  |
| 1        | 0104-COMPARTECIPAZIONI DI TRIBUTI  | 0,00                                  | 0,00                                     | 0,00                        |
| 1        | 0301-FONDI PEREQUATIVI DA AMMINISTRAZIONI CENTRALI                         | 387.770,28                            | 187.838,42                               | 575.608,69                  |
| <b>1</b> | <b>ENTRATE CORRENTI DI NATURA TRIBUTARIA, CONTRIBUTIVA E PEREQUATIVA</b>   | <b>601.423,77</b>                     | <b>326.925,17</b>                        | <b>928.348,94</b>           |
| 2        | 0101-TRASFERIMENTI CORRENTI DA AMMINISTRAZIONIPUBBLICHE                    | 63.031,60                             | 73.485,90                                | 136.517,50                  |
| 2        | 0102-TRASFERIMENTI CORRENTI DA FAMIGLIE                                    | 0,00                                  | 0,00                                     | 0,00                        |
| 2        | 0103-TRASFERIMENTI CORRENTI DA IMPRESE                                     | 16.189,51                             | 52,67                                    | 16.242,19                   |
| 2        | 0104-TRASFERIMENTI CORRENTI DA ISTITUZIONI SOCIALIPRIVATE                  | 75,50                                 | 0,55                                     | 76,05                       |
| 2        | 0105-TRASFERIMENTI CORRENTI DALL'UNIONE EUROPEA E DALRESTO DEL MONDO       | 13.561,45                             | 15.257,71                                | 28.819,15                   |
| <b>2</b> | <b>TRASFERIMENTI CORRENTI</b>  | <b>92.858,06</b>                      | <b>88.796,82</b>                         | <b>181.654,89</b>           |
| 3        | 0100-VENDITA DI BENI E SERVIZI E PROVENTI DERIVANTIDALLA GESTIONE DEI BENI | 22.424,96                             | 26.415,84                                | 48.840,80                   |
|          | 0200-PROVENTI DERIVANTI DALL'ATTIVITÀ DI CONTROLLO E REPRESSIONE DELLE     |                                       |  |                             |
|          | IRREGOLARITÀ E DEGLI ILLECITI  | 1.262,10                              | 1.077,37                                 | 2.339,47                    |
| 3        | 0300-INTERESSI ATTIVI  | 1,47                                  | 204,91                                   | 206,38                      |
| 3        | 0500-RIMBORSI E ALTRE ENTRATE CORRENTI                                     | 237,99                                | 3.143,46                                 | 3.381,45                    |
| <b>3</b> | <b>ENTRATE EXTRATRIBUTARIE</b>   | <b>23.926,51</b>                      | <b>30.841,59</b>                         | <b>54.768,10</b>            |
| 4        | 0200-CONTRIBUTI AGLI INVESTIMENTI  | 165.310,68                            | 72.139,60                                | 237.450,29                  |
| 4        | 0300-ALTRI TRASFERIMENTI IN CONTO CAPITALE                                 | 0,00                                  | 0,00                                     | 0,00                        |
| 4        | 0400-ENTRATE DA ALIENAZIONE DI BENI MATERIALI E IMMATERIALI                | 0,00                                  | 0,26                                     | 0,26                        |
| 4        | 0500-ALTRE ENTRATE IN CONTO CAPITALE                                       | 329,89                                | 557,91                                   | 887,80                      |
| <b>4</b> | <b>ENTRATE IN CONTO CAPITALE</b>   | <b>165.640,57</b>                     | <b>72.697,78</b>                         | <b>238.338,35</b>           |
| 5        | 0100-ALIENAZIONE DI ATTIVITÀ FINANZIARIE                                   | 0,00                                  | 0,00                                     | 0,00                        |
|          | 0200-RISCOSSIONE CREDITI DI BREVE TERMINE                                  | 0,00                                  | 16.465,10                                | 16.465,10                   |
| 5        | 0400-ALTRE ENTRATE PER RIDUZIONE DI ATTIVITÀ FINANZIARIE                   | 12.945,75                             | 6.908,75                                 | 19.854,51                   |
| <b>5</b> | <b>ENTRATE DA RIDUZIONE DI ATTIVITÀ FINANZIARIE</b>                        | <b>12.945,75</b>                      | <b>23.373,85</b>                         | <b>36.319,60</b>            |
| 6        | 0300-ACCENSIONE MUTUI E ALTRI FINANZIAMENTI A MEDIOLUNGO TERMINE           | 0,00                                  | 0,00                                     | 0,00                        |
| <b>6</b> | <b>ACCENSIONE PRESTITI</b>   | <b>0,00</b>                           | <b>0,00</b>                              | <b>0,00</b>                 |
| 7        | 0100-ANTICIPAZIONI DA ISTITUTO TESORIERE/CASSIERE                          | 0,00                                  | 0,00                                     | 0,00                        |
| <b>7</b> | <b>ANTICIPAZIONI DA ISTITUTO TESORIERE/CASSIERE</b>                        | <b>0,00</b>                           | <b>0,00</b>                              | <b>0,00</b>                 |
| 9        | 0100-ENTRATE PER PARTITE DI GIRO   | 67,28                                 | 8.328,93                                 | 8.396,21                    |
| 9        | 0200-ENTRATE PER CONTO TERZI   | 46,77                                 | 1,58                                     | 48,35                       |
| <b>9</b> | <b>ENTRATE PER CONTO TERZI E PARTITE DI GIRO</b>                           | <b>114,05</b>                         | <b>8.330,51</b>                          | <b>8.444,56</b>             |
|          | <b>Totale complessivo</b>  | <b>896.908,72</b>                     | <b>550.965,72</b>                        | <b>1.447.874,44</b>         |

Come si evince dalla tabella, l'aggregato più rilevante tra i residui, pari a 928.348,94 migliaia di Euro, riguarda il titolo I che è composto da entrate di natura tributaria riguardante la gestione della sanità.

Nella tabella seguente i residui attivi complessivi vengono suddivisi in relazione all'esercizio di provenienza e per fasce di vetustà:

in migliaia di euro

| <b>Fascia</b>  | <b>Anni di provenienza</b> | <b>Residui finali al 31/12/17</b> | <b>Incidenza % sul totale</b> |
|----------------|----------------------------|-----------------------------------|-------------------------------|
| 0 – 1 anno     | 2017,2016                  | 848.791                           | 58,62%                        |
| 2 – 4 anni     | 2015,2014,2013             | 442.751                           | 30,58%                        |
| 5 anni e oltre | 2012 e precedenti          | 156.333                           | 10,80%                        |
| <b>Totale</b>  |                            | <b>1.447.875</b>                  | <b>100,00%</b>                |

Il totale dei residui attivi con anzianità pari o superiore ai 5 anni al 31 dicembre 2017 ammonta a 156.333 migliaia di euro di cui 81.123 migliaia di euro si riferiscono al residuo relativo alle quote del Fondo perequativo nazionale per il quale devono essere disposte le regolarizzazioni contabili da parte del Ministero; conseguentemente a fronte di tale residuo attivo è conservato un residuo passivo di pari importo relativo alle quote di anticipazioni ricevute dal MEF per il fabbisogno finanziario della sanità..

Nell'ambito dello stock complessivo dei residui attivi, la parte più consistente è afferente alle risorse destinate al finanziamento della spesa sanitaria, la cui regolarizzazione deve essere ancora effettuata, pari ad 779.305 migliaia di euro, così ripartita: 494.485 migliaia di euro rappresentano il residuo relativo alle quote del Fondo perequativo nazionale destinato alla copertura della spesa sanitaria degli anni dal 2013 al 2017, 251.380 migliaia di euro sono relativi al residuo attivo dell'imposta regionale sulle attività produttive – quota sanità (anni dal 2012 al 2017) e, infine, 33.421 migliaia di euro riguardano l'addizionale regionale all'I.R.P.E.F. – quota sanità; si segnalano, inoltre, i residui attivi per prestazioni sanitarie erogate da aziende ed enti del servizio sanitario regionale a cittadini residenti in altre regioni in regime di mobilità sanitaria per 47.680 migliaia di euro.

I rimanenti residui riguardano principalmente risorse oggetto di trasferimento da parte dello Stato o EE.LL. tra cui si evidenziano: 83.590 migliaia di euro per crediti nei confronti del Ministero Attività produttive per il Fondo Sviluppo e Coesione nell'ambito del PAR FSC Umbria 2007/13, 31.740 migliaia di euro afferenti alle risorse del Programma parallelo finanziato dai fondi ex L. 183/87 entrambi sottoposti alle procedure di certificazione della spesa.

### 3.3.2 La gestione dei residui passivi

I residui passivi come risultanti dalla D.G.R. n. 308 del 9 aprile 2018, relativa al riaccertamento ordinario dei residui ai sensi dell'articolo 3, comma 4, del d.lgs. n. 118/2011, ammontano a 1.301.310,95 migliaia di Euro.

I residui passivi a carico della gestione 2017, provenienti dagli esercizi 2016 e precedenti, ammontavano a 1.129.295 migliaia di Euro; nel corso del 2017 sono stati eliminati complessivamente residui passivi per 1.106 migliaia di Euro per insussistenza e ne sono stati pagati 343.002 migliaia di Euro. Pertanto, al termine dell'esercizio 2017, la consistenza dei residui

passivi provenienti dagli esercizi precedenti, ammonta complessivamente a 785.187,43 migliaia di Euro.

I residui passivi relativi a stanziamenti dello stato di previsione della spesa per l'esercizio finanziario 2017 ammontano complessivamente a 516.123,51 migliaia di Euro

Ne consegue che, l'ammontare complessivo dei residui passivi al 31 dicembre 2017 è pari a 1.301.310,95 migliaia di Euro.

Nella tabella seguente è riepilogato l'ammontare dei residui passivi finali, al 31/12/2017 distinti per Titolo e missione programma:

In migliaia di Euro

| TITOLO   | MISSIONE - PROGRAMMA   | RESIDUI PASSIVI DA ESERCIZI PRECEDENTI | RESIDUI PASSIVI DA ESERCIZIO DI COMPETENZA | TOTALE RESIDUI PASSIVI DA RIPORTARE |
|----------|--|--|--|-------------------------------------|
|          | 0000 - PARTE SPECIALE  | 0,00                                   | 0,00                                       | 0,00                                |
| <b>0</b> | <b>PARTE SPECIALE</b>  | <b>0,00</b>                            | <b>0,00</b>                                | <b>0,00</b>                         |
|          | 0101 - ORGANI ISTITUZIONALI  | 57,15                                  | 265,60                                     | 322,75                              |
|          | 0102 - SEGRETERIA GENERALE   | 0,00                                   | 96,34                                      | 96,34                               |
|          | 0103 - GESTIONE ECONOMICA, FINANZIARIA, PROGRAMMAZIONE, PROVVEDITORATO   | 35,11                                  | 507,18                                     | 542,29                              |
|          | 0104 - GESTIONE DELLE ENTRATE TRIBUTARIE E SERVIZIFISCALI  | 143,48                                 | 1.323,59                                   | 1.467,06                            |
|          | 0105 - GESTIONE DEI BENI DEMANIALI E PATRIMONIALI  | 81,90                                  | 1.307,23                                   | 1.389,13                            |
|          | 0106 - UFFICIO TECNICO   | 0,00                                   | 38,41                                      | 38,41                               |
|          | 0108 - STATISTICA E SISTEMI INFORMATIVI  | 25,07                                  | 1.637,57                                   | 1.662,64                            |
|          | 0109 - ASSISTENZA TECNICO-AMMINISTRATIVA AGLI ENTI LOCALI  | 0,00                                   | 3,13                                       | 3,13                                |
|          | 0110 - RISORSE UMANE   | 71,20                                  | 554,53                                     | 625,72                              |
|          | 0111 - ALTRI SERVIZI GENERALI  | 112,16                                 | 879,97                                     | 992,13                              |
|          | 0112 - POLITICA REGIONALE UNITARIA PER I SERVIZI ISTITUZIONALI, GENERALI E DI GESTIONE                               | 0,00                                   | 1.681,84                                   | 1.681,84                            |
|          | 0301 - POLIZIA LOCALE E AMMINISTRATIVA   | 0,00                                   | 19,54                                      | 19,54                               |
|          | 0302 - SISTEMA INTEGRATO DI SICUREZZA URBANA   | 0,00                                   | 173,00                                     | 173,00                              |
|          | 0401 - ISTRUZIONE PRESCOLASTICA  | 0,00                                   | 9,10                                       | 9,10                                |
|          | 0402 - ALTRI ORDINI DI ISTRUZIONE NON UNIVERSITARIA  | 0,00                                   | 0,76                                       | 0,76                                |
|          | 0403 - EDILIZIA SCOLASTICA   | 0,00                                   | 11,47                                      | 11,47                               |
|          | 0404 - ISTRUZIONE UNIVERSITARIA  | 0,00                                   | 8,00                                       | 8,00                                |
|          | 0407 - DIRITTO ALLO STUDIO   | 36,52                                  | 838,18                                     | 874,69                              |
|          | 0408 - POLITICA REGIONALE UNITARIA PER L'ISTRUZIONE E IL DIRITTO ALLO STUDIO   | 0,00                                   | 1.174,83                                   | 1.174,83                            |
|          | 0501 - VALORIZZAZIONE DEI BENI DI INTERESSE STORICO  | 0,00                                   | 14,48                                      | 14,48                               |
|          | 0502 - ATTIVITÀ CULTURALE E INTERVENTI DIVERSI NEL SETTORE CULTURALE   | 0,00                                   | 1.258,39                                   | 1.258,39                            |
|          | 0503 - POLITICA REGIONALE UNITARIA PER LA TUTELA DEI BENI DELLE ATTIVITÀ CULTURALI                                   | 0,00                                   | 16,54                                      | 16,54                               |
|          | 0601 - SPORT E TEMPO LIBERO  | 0,00                                   | 52,55                                      | 52,55                               |
|          | 0602 - GIOVANI   | 0,00                                   | 11,99                                      | 11,99                               |
|          | 0701 - SVILUPPO E VALORIZZAZIONE DEL TURISMO   | 0,00                                   | 480,93                                     | 480,93                              |
|          | 0702 - POLITICA REGIONALE UNITARIA PER IL TURISMO  | 0,00                                   | 1.795,00                                   | 1.795,00                            |
|          | 0801 - URBANISTICA E ASSETTO DEL TERRITORIO  | 0,00                                   | 492,24                                     | 492,24                              |
|          | 0802 - EDILIZIA RESIDENZIALE PUBBLICA E LOCALE E PIANI DI EDILIZIA ECONOMICO-POPOLARE                                | 0,00                                   | 168,04                                     | 168,04                              |
|          | 0803 - POLITICA REGIONALE UNITARIA PER L'ASSETTO DEL TERRITORIO E L'EDILIZIA ABITATIVA                               | 0,00                                   | 10,41                                      | 10,41                               |
|          | 0901 - DIFESA DEL SUOLO  | 150,65                                 | 153,38                                     | 304,03                              |
|          | 0902 - TUTELA, VALORIZZAZIONE E RECUPERO AMBIENTALE  | 0,00                                   | 825,40                                     | 825,40                              |
|          | 0903 - RIFIUTI   | 0,00                                   | 665,21                                     | 665,21                              |
|          | 0904 - SERVIZIO IDRICO INTEGRATO   | 0,00                                   | 15,00                                      | 15,00                               |
|          | 0905 - AREE PROTETTE, PARCHI NATURALI, PROTEZIONE NATURALISTICA E FORESTAZIONE                                       | 0,00                                   | 288,48                                     | 288,48                              |
|          | 0906 - TUTELA E VALORIZZAZIONE DELLE RISORSE IDRICHE   | 7,15                                   | 65,75                                      | 72,89                               |
|          | 0908 - QUALITÀ DELL'ARIA E RIDUZIONE DELL'INQUINAMENTO   | 0,00                                   | 10,83                                      | 10,83                               |
|          | 0909 - POLITICA REGIONALE UNITARIA PER LO SVILUPPO SOSTENIBILE E LA TUTELA DEL TERRITORIO E DELL'AMBIENTE            | 0,00                                   | 12,64                                      | 12,64                               |
|          | 1001 - TRASPORTO FERROVIARIO   | 1.585,93                               | 16.679,80                                  | 18.265,73                           |
|          | 1002 - TRASPORTO PUBBLICO LOCALE   | 0,00                                   | 5.843,78                                   | 5.843,78                            |
|          | 1003 - TRASPORTO PER VIE D'ACQUA   | 0,00                                   | 0,00                                       | 0,00                                |
|          | 1004 - ALTRE MODALITÀ DI TRASPORTO   | 0,00                                   | 2,86                                       | 2,86                                |
|          | 1005 - VIABILITÀ E INFRASTRUTTURE STRADALI   | 0,00                                   | 21,61                                      | 21,61                               |
|          | 1006 - POLITICA REGIONALE UNITARIA PER I TRASPORTI E IL DIRITTO ALLA MOBILITÀ  | 0,00                                   | 6,05                                       | 6,05                                |
|          | 1101 - SISTEMA DI PROTEZIONE CIVILE  | 0,00                                   | 433,65                                     | 433,65                              |
|          | 1102 - INTERVENTI A SEGUITO DI CALAMITÀ NATURALI   | 0,00                                   | 130,59                                     | 130,59                              |
|          | 1201 - INTERVENTI PER L'INFANZIA E I MINORI E PER ASILINIDO  | 0,00                                   | 71,51                                      | 71,51                               |
|          | 1202 - INTERVENTI PER LA DISABILITÀ  | 0,00                                   | 598,77                                     | 598,77                              |
|          | 1203 - INTERVENTI PER GLI ANZIANI  | 0,00                                   | 40,77                                      | 40,77                               |
|          | 1204 - INTERVENTI PER I SOGGETTI A RISCHIO DI ESCLUSIONE SOCIALE   | 1,91                                   | 327,32                                     | 329,23                              |
|          | 1205 - INTERVENTI PER LE FAMIGLIE  | 0,00                                   | 26,29                                      | 26,29                               |
|          | 1207 - PROGRAMMAZIONE E GOVERNO DELLA RETE DEI SERVIZI SOCIO SANITARI E SOCIALI                                      | 0,18                                   | 181,25                                     | 181,43                              |
|          | 1208 - COOPERAZIONE E ASSOCIAZIONISMO  | 0,00                                   | 16,40                                      | 16,40                               |
|          | 1210 - POLITICA REGIONALE UNITARIA PER I DIRITTI SOCIALI LA FAMIGLIA   | 0,00                                   | 4.607,30                                   | 4.607,30                            |
|          | 1301 - SERVIZIO SANITARIO REGIONALE - FINANZIAMENTO ORDINARIO CORRENTE PER LA GARANZIA DEI LEA                       | 102.923,04                             | 98.942,64                                  | 201.865,68                          |
|          | 1302 - SERVIZIO SANITARIO REGIONALE - FINANZIAMENTO AGGIUNTIVO CORRENTE PER I LIVELLI DI ASSISTENZA SUPERIORI AI LEA | 0,00                                   | 1.000,00                                   | 1.000,00                            |
|          | 1304 - SERVIZIO SANITARIO REGIONALE - RIPIANO DI DISAVANZI SANITARI RELATIVI AD ESERCIZI PREGRESSI                   | 0,00                                   | 0,00                                       | 0,00                                |
|          | 1305 - SERVIZIO SANITARIO REGIONALE - INVESTIMENTI SANITARI  | 0,00                                   | 3,74                                       | 3,74                                |
|          | 1307 - ULTERIORI SPESE IN MATERIA SANITARIA  | 7,65                                   | 719,44                                     | 727,09                              |
|          | 1401 - INDUSTRIA, PMI E ARTIGIANATO  | 9,15                                   | 1.161,39                                   | 1.170,54                            |
|          | 1402 - COMMERCIO - RETI DISTRIBUTIVE - TUTELA DEI CONSUMATORI  | 0,00                                   | 18,91                                      | 18,91                               |
|          | 1403 - RICERCA E INNOVAZIONE   | 0,00                                   | 5,61                                       | 5,61                                |
|          | 1404 - RETI E ALTRI SERVIZI DI PUBBLICA UTILITÀ  | 0,00                                   | 18,42                                      | 18,42                               |
|          | 1405 - POLITICA REGIONALE UNITARIA PER LO SVILUPPO ECONOMICO E LA COMPETITIVITÀ                                      | 0,00                                   | 108,85                                     | 108,85                              |
|          | 1501 - SERVIZI PER LO SVILUPPO DEL MERCATO DEL LAVORO  | 0,55                                   | 93,77                                      | 94,32                               |
|          | 1502 - FORMAZIONE PROFESSIONALE  | 0,00                                   | 444,59                                     | 444,59                              |
|          | 1503 - SOSTEGNO ALL'OCCUPAZIONE  | 264,86                                 | 995,68                                     | 1.260,53                            |

In migliaia di Euro

| TITOLO | MISSIONE - PROGRAMMA   | RESIDUI PASSIVI DA ESERCIZI PRECEDENTI | RESIDUI PASSIVI DA ESERCIZIO DI COMPETENZA | TOTALE RESIDUI PASSIVI DA RIPORTARE |
|--------|--|--|--|-------------------------------------|
|        | 1504 - POLITICA REGIONALE UNITARIA PER IL LAVORO E LA FORMAZIONE PROFESSIONALE                             | 20,71                                  | 3.671,11                                   | 3.691,82                            |
|        | 1601 - SVILUPPO DEL SETTORE AGRICOLO E DEL SISTEMA AGROALIMENTARE  | 14,70                                  | 1.169,05                                   | 1.183,75                            |
|        | 1602 - CACCIA E PESCA  | 2,78                                   | 277,28                                     | 280,06                              |
|        | 1603 - POLITICA REGIONALE UNITARIA PER L'AGRICOLTURA, I SISTEMI AGROALIMENTARI, LA CACCIA E LA PESCA       | 4,86                                   | 316,15                                     | 321,01                              |
|        | 1701 - FONTI ENERGETICHE   | 0,00                                   | 287,26                                     | 287,26                              |
|        | 1702 - POLITICA REGIONALE UNITARIA PER L'ENERGIA E LA DIVERSIFICAZIONE DELLE FONTI ENERGETICHE             | 0,00                                   | 7,45                                       | 7,45                                |
|        | 1801 - RELAZIONI FINANZIARIE CON LE ALTRE AUTONOMI TERRITORIALI  | 37,49                                  | 784,72                                     | 822,21                              |
|        | 1901 - RELAZIONI INTERNAZIONALI E COOPERAZIONE ALLO SVILUPPO   | 1,00                                   | 89,31                                      | 90,31                               |
|        | 1902 - COOPERAZIONE TERRITORIALE   | 0,00                                   | 2,19                                       | 2,19                                |
|        | 2001 - FONDO DI RISERVA  | 0,00                                   | 0,00                                       | 0,00                                |
|        | 2002 - FONDO CREDITI DI DUBBIA ESIGIBILITÀ   | 0,00                                   | 0,00                                       | 0,00                                |
|        | 2003 - ALTRI FONDI   | 0,00                                   | 0,00                                       | 0,00                                |
|        | 5001 - QUOTA INTERESSI AMMORTAMENTO MUTUI E PRESTITI OBBLIGAZIONARI  | 0,00                                   | 0,00                                       | 0,00                                |
|        | 5002 - QUOTA CAPITALE AMMORTAMENTO MUTUI E PRESTITI OBBLIGAZIONARI   | 0,00                                   | 0,00                                       | 0,00                                |
|        | 6001 - RESTITUZIONE ANTICIPAZIONE DI TESORERIA   | 0,00                                   | 0,00                                       | 0,00                                |
|        | <b>1 - SPESE CORRENTI</b>  | <b>105.595,18</b>                      | <b>155.973,03</b>                          | <b>261.568,21</b>                   |
|        | 0101 - ORGANI ISTITUZIONALI  | 0,00                                   | 0,00                                       | 0,00                                |
|        | 0103 - GESTIONE ECONOMICA, FINANZIARIA, PROGRAMMAZIONE, PROVVEDITORATO                                     | 0,03                                   | 78,31                                      | 78,34                               |
|        | 0106 - UFFICIO TECNICO   | 11.047,63                              | 401,83                                     | 11.449,45                           |
|        | 0108 - STATISTICA E SISTEMI INFORMATIVI  | 21,85                                  | 63,51                                      | 85,36                               |
|        | 0111 - ALTRI SERVIZI GENERALI  | 0,00                                   | 0,00                                       | 0,00                                |
|        | 0112 - POLITICA REGIONALE UNITARIA PER I SERVIZI ISTITUZIONALI, GENERALI E DI GESTIONE                     | 0,00                                   | 32,31                                      | 32,31                               |
|        | 0401 - ISTRUZIONE PRESCOLASTICA  | 25,40                                  | 0,00                                       | 25,40                               |
|        | 0402 - ALTRI ORDINI DI ISTRUZIONE NON UNIVERSITARIA  | 0,00                                   | 0,00                                       | 0,00                                |
|        | 0403 - EDILIZIA SCOLASTICA   | 662,50                                 | 0,00                                       | 662,50                              |
|        | 0404 - ISTRUZIONE UNIVERSITARIA  | 0,00                                   | 0,00                                       | 0,00                                |
|        | 0501 - VALORIZZAZIONE DEI BENI DI INTERESSE STORICO  | 78,50                                  | 97,52                                      | 176,02                              |
|        | 0502 - ATTIVITÀ CULTURALE E INTERVENTI DIVERSI NEL SETTORE CULTURALE                                       | 0,00                                   | 0,00                                       | 0,00                                |
|        | 0503 - POLITICA REGIONALE UNITARIA PER LA TUTELA DEI BENI DELLE ATTIVITÀ CULTURALI                         | 0,00                                   | 1.174,00                                   | 1.174,00                            |
|        | 0601 - SPORT E TEMPO LIBERO  | 600,90                                 | 0,00                                       | 600,90                              |
|        | 0701 - SVILUPPO E VALORIZZAZIONE DEL TURISMO   | 0,00                                   | 36,17                                      | 36,17                               |
|        | 0702 - POLITICA REGIONALE UNITARIA PER IL TURISMO  | 0,00                                   | 565,55                                     | 565,55                              |
|        | 0801 - URBANISTICA E ASSETTO DEL TERRITORIO  | 0,00                                   | 98,24                                      | 98,24                               |
|        | 0802 - EDILIZIA RESIDENZIALE PUBBLICA E LOCALE E PIANI DI EDILIZIA ECONOMICO-POPOLARE                      | 74,36                                  | 61,01                                      | 135,37                              |
|        | 0803 - POLITICA REGIONALE UNITARIA PER L'ASSETTO DEL TERRITORIO E L'EDILIZIA ABITATIVA                     | 0,00                                   | 1.792,15                                   | 1.792,15                            |
|        | 0901 - DIFESA DEL SUOLO  | 151,90                                 | 270,25                                     | 422,15                              |
|        | 0902 - TUTELA, VALORIZZAZIONE E RECUPERO AMBIENTALE  | 0,00                                   | 151,74                                     | 151,74                              |
|        | 0903 - RIFIUTI   | 0,00                                   | 39,20                                      | 39,20                               |
|        | 0904 - SERVIZIO IDRICO INTEGRATO   | 0,00                                   | 43,43                                      | 43,43                               |
|        | 0906 - TUTELA E VALORIZZAZIONE DELLE RISORSE IDRICHE   | 0,00                                   | 0,00                                       | 0,00                                |
|        | 0908 - QUALITÀ DELL'ARIA E RIDUZIONE DELL'INQUINAMENTO   | 0,00                                   | 12,17                                      | 12,17                               |
|        | 0909 - POLITICA REGIONALE UNITARIA PER LO SVILUPPO SOSTENIBILE E LA TUTELA DEL TERRITORIO ED DELL'AMBIENTE | 179,39                                 | 5.282,00                                   | 5.461,39                            |
|        | 1001 - TRASPORTO FERROVIARIO   | 730,70                                 | 392,21                                     | 1.122,91                            |
|        | 1002 - TRASPORTO PUBBLICO LOCALE   | 0,00                                   | 0,00                                       | 0,00                                |
|        | 1003 - TRASPORTO PER VIE D'ACQUA   | 0,00                                   | 0,00                                       | 0,00                                |
|        | 1004 - ALTRE MODALITÀ DI TRASPORTO   | 0,00                                   | 0,00                                       | 0,00                                |
|        | 1005 - VIABILITÀ E INFRASTRUTTURE STRADALI   | 19.147,78                              | 699,65                                     | 19.847,43                           |
|        | 1006 - POLITICA REGIONALE UNITARIA PER I TRASPORTI E IL DIRITTO ALLA MOBILITÀ                              | 31,43                                  | 7.080,06                                   | 7.111,49                            |
|        | 1101 - SISTEMA DI PROTEZIONE CIVILE  | 0,00                                   | 0,00                                       | 0,00                                |
|        | 1102 - INTERVENTI A SEGUITO DI CALAMITÀ NATURALI   | 33,60                                  | 263,62                                     | 297,22                              |
|        | 1103 - POLITICA REGIONALE UNITARIA PER IL SOCCORSO E LA PROTEZIONE CIVILE                                  | 0,00                                   | 0,00                                       | 0,00                                |
|        | 1201 - INTERVENTI PER L'INFANZIA E I MINORI E PER ASILINIDO  | 0,00                                   | 0,00                                       | 0,00                                |
|        | 1210 - POLITICA REGIONALE UNITARIA PER I DIRITTI SOCIALI E LA FAMIGLIA                                     | 0,00                                   | 0,00                                       | 0,00                                |
|        | 1301 - SERVIZIO SANITARIO REGIONALE - FINANZIAMENTO ORDINARIO CORRENTE PER LA GARANZIA DEI LEA             | 521,19                                 | 2.385,00                                   | 2.906,19                            |
|        | 1304 - SERVIZIO SANITARIO REGIONALE - RIPIANO DI DISAVANZI SANITARI RELATIVI AD ESERCIZI PREGRESSI         | 0,00                                   | 0,00                                       | 0,00                                |
|        | 1305 - SERVIZIO SANITARIO REGIONALE - INVESTIMENTI SANITARI  | 58.595,29                              | 0,00                                       | 58.595,29                           |
|        | 1307 - ULTERIORI SPESE IN MATERIA SANITARIA  | 9.442,60                               | 0,00                                       | 9.442,60                            |
|        | 1401 - INDUSTRIA, PMI E ARTIGIANATO  | 0,00                                   | 186,90                                     | 186,90                              |
|        | 1402 - COMMERCIO - RETI DISTRIBUTIVE - TUTELA DEI CONSUMATORI  | 0,00                                   | 0,00                                       | 0,00                                |
|        | 1404 - RETI E ALTRI SERVIZI DI PUBBLICA UTILITÀ  | 0,00                                   | 0,00                                       | 0,00                                |
|        | 1405 - POLITICA REGIONALE UNITARIA PER LO SVILUPPO ECONOMICO E LA COMPETITIVITÀ                            | 0,00                                   | 10.107,22                                  | 10.107,22                           |
|        | 1501 - SERVIZI PER LO SVILUPPO DEL MERCATO DEL LAVORO  | 0,00                                   | 0,00                                       | 0,00                                |
|        | 1503 - SOSTEGNO ALL'OCCUPAZIONE  | 0,00                                   | 0,00                                       | 0,00                                |
|        | 1504 - POLITICA REGIONALE UNITARIA PER IL LAVORO E LA FORMAZIONE PROFESSIONALE                             | 0,00                                   | 0,00                                       | 0,00                                |
|        | 1601 - SVILUPPO DEL SETTORE AGRICOLO E DEL SISTEMA AGROALIMENTARE  | 101,56                                 | 511,37                                     | 612,93                              |
|        | 1602 - CACCIA E PESCA  | 0,00                                   | 15,76                                      | 15,76                               |
|        | 1603 - POLITICA REGIONALE UNITARIA PER L'AGRICOLTURA, I SISTEMI AGROALIMENTARI, LA CACCIA E LA PESCA       | 5,89                                   | 100,00                                     | 105,89                              |
|        | 1701 - FONTI ENERGETICHE   | 0,00                                   | 1.135,42                                   | 1.135,42                            |
|        | 1702 - POLITICA REGIONALE UNITARIA PER L'ENERGIA E LA DIVERSIFICAZIONE DELLE FONTI ENERGETICHE             | 0,00                                   | 599,31                                     | 599,31                              |
|        | 1801 - RELAZIONI FINANZIARIE CON LE ALTRE AUTONOMI TERRITORIALI  | 0,00                                   | 0,00                                       | 0,00                                |
|        | 2001 - FONDO DI RISERVA  | 0,00                                   | 0,00                                       | 0,00                                |
|        | 2002 - FONDO CREDITI DI DUBBIA ESIGIBILITÀ   | 0,00                                   | 0,00                                       | 0,00                                |
|        | 2003 - ALTRI FONDI   | 0,00                                   | 0,00                                       | 0,00                                |
|        | <b>2 - SPESE IN CONTO CAPITALE</b>   | <b>101.452,50</b>                      | <b>33.675,92</b>                           | <b>135.128,42</b>                   |
|        | 0103 - GESTIONE ECONOMICA, FINANZIARIA, PROGRAMMAZIONE, PROVVEDITORATO                                     | 0,00                                   | 0,00                                       | 0,00                                |
|        | 0106 - UFFICIO TECNICO   | 0,00                                   | 0,00                                       | 0,00                                |
|        | 1002 - TRASPORTO PUBBLICO LOCALE   | 0,00                                   | 0,00                                       | 0,00                                |
|        | 1401 - INDUSTRIA, PMI E ARTIGIANATO  | 0,00                                   | 49,26                                      | 49,26                               |
|        | 1405 - POLITICA REGIONALE UNITARIA PER LO SVILUPPO ECONOMICO E LA COMPETITIVITÀ                            | 0,00                                   | 0,00                                       | 0,00                                |
|        | 1601 - SVILUPPO DEL SETTORE AGRICOLO E DEL SISTEMA AGROALIMENTARE  | 0,00                                   | 0,00                                       | 0,00                                |

In migliaia di Euro

| TITOLO   | MISSIONE - PROGRAMMA  | RESIDUI PASSIVI DA ESERCIZI PRECEDENTI | RESIDUI PASSIVI DA ESERCIZIO DI COMPETENZA | TOTALE RESIDUI PASSIVI DA RIPORTARE |
|----------|---|--|--|-------------------------------------|
|          | 5002 - QUOTA CAPITALE AMMORTAMENTO MUTUI E PRESTITI OBBLIGAZIONARI                              | 0,00                                   | 0,00                                       | 0,00                                |
| <b>3</b> | <b>SPESA PER INCREMENTO ATTIVITÀ FINANZIARIE</b>  | <b>0,00</b>                            | <b>49,26</b>                               | <b>49,26</b>                        |
|          | 0904 - SERVIZIO IDRICO INTEGRATO  | 0,00                                   | 0,00                                       | 0,00                                |
|          | 0908 - QUALITÀ DELL'ARIA E RIDUZIONE DELL'INQUINAMENTO  | 0,00                                   | 0,00                                       | 0,00                                |
|          | 1002 - TRASPORTO PUBBLICO LOCALE  | 0,00                                   | 0,00                                       | 0,00                                |
|          | 1005 - VIABILITÀ E INFRASTRUTTURE STRADALI  | 0,00                                   | 0,00                                       | 0,00                                |
|          | 1102 - INTERVENTI A SEGUITO DI CALAMITÀ NATURALI  | 0,00                                   | 0,00                                       | 0,00                                |
|          | 1304 - SERVIZIO SANITARIO REGIONALE - RIPIANO DISAVANZI SANITARI RELATIVI AD ESERCIZI PREGRESSI | 0,00                                   | 0,00                                       | 0,00                                |
|          | 2003 - ALTRI FONDI  | 0,00                                   | 0,00                                       | 0,00                                |
|          | 5002 - QUOTA CAPITALE AMMORTAMENTO MUTUI E PRESTITI OBBLIGAZIONARI                              | 0,00                                   | 0,00                                       | 0,00                                |
| <b>4</b> | <b>RIMBORSO PRESTITI</b>  | <b>0,00</b>                            | <b>0,00</b>                                | <b>0,00</b>                         |
|          | 6001 - RESTITUZIONE ANTICIPAZIONE DI TESORERIA  | 0,00                                   | 0,00                                       | 0,00                                |
| <b>5</b> | <b>CHIUSURA ANTICIPAZIONI RICEVUTE DA ISTITUTI TESORIERE/CASSIERE</b>                           | <b>0,00</b>                            | <b>0,00</b>                                | <b>0,00</b>                         |
|          | 9901 - SERVIZI PER CONTO TERZI E PARTITE DI GIRO  | 1.169,47                               | 19.180,84                                  | 20.350,31                           |
|          | 9902 - ANTICIPAZIONI PER IL FINANZIAMENTO DEL SSN   | 576.970,29                             | 307.244,46                                 | 884.214,75                          |
| <b>7</b> | <b>USCITE PER CONTO TERZI E PARTITE DI GIRO</b>   | <b>578.139,76</b>                      | <b>326.425,30</b>                          | <b>904.565,06</b>                   |
|          | <b>Totale complessivo</b>   | <b>785.187,43</b>                      | <b>516.123,51</b>                          | <b>1.301.310,95</b>                 |

Nella tabella che segue vengono riportati i residui passivi distinti per titolo e fasce di vetustà:

| Titolo     | In migliaia di euro |                   |                   |                     |
|------------|---------------------|-------------------|-------------------|---------------------|
|            | 5 anni e oltre      | 2 - 4 anni        | 0 - 1 anni        | totale              |
| 1          | 8.770,82            | 58.605,33         | 194.192,07        | 261.568,21          |
| 2          | 34.540,84           | 63.262,75         | 37.324,82         | 135.128,42          |
| 3          | -                   | -                 | 49,26             | 49,26               |
| 4          | -                   | -                 | -                 | -                   |
| 7          | 139.371,85          | 297.819,04        | 467.374,16        | 904.565,06          |
| <b>tot</b> | <b>182.683,51</b>   | <b>419.687,12</b> | <b>698.940,31</b> | <b>1.301.310,95</b> |

L'importo complessivo dei residui con vetustà pari o superiore a 5 anni ammonta a 182.684 migliaia di euro di cui 8.771 migliaia di euro sono relativi al Titolo 1 - Spese Correnti, 34.541 migliaia di euro sono relativi al Titolo 2 - Spese di Investimento e 139.372 sono relativi al Titolo 7 - Uscite per conto terzi e partite di giro.

Nell'ambito del conto dei residui passivi al termine dell'esercizio 2017, si evidenzia che gli importi conservati del titolo I riguardano quasi esclusivamente la gestione sanitaria; tra questi si segnala: 50.715 migliaia di euro relativi agli obiettivi del piano sanitario nazionale, 38.163 migliaia di euro relativi alle spese per risarcimento danni da responsabilità sanitaria di ambito sovraziendale, 16.626 migliaia di euro afferenti alle prestazioni sanitarie erogate a cittadini umbri da aziende sanitarie di altre regioni in regime di mobilità sanitaria. Inoltre, si segnalano 16.854 afferenti al trasporto pubblico locale (per la quasi totalità formati dalla gestione di competenza 2017).

Per quanto concerne il titolo II, le principali voci riguardano: interventi in ambito di edilizia sanitaria per 50.534. migliaia di euro, manutenzione straordinaria di immobili regionali per 10.653 migliaia di euro, trasferimenti in favore di comuni, province ed altri enti pubblici per spese per l'esercizio di funzioni e compiti in materia di viabilità per 18.460 migliaia di euro.

I residui passivi afferenti il Titolo 7 riguardano quasi esclusivamente la gestione sanitaria; infatti, i residui relativi all'estinzione delle anticipazioni mensili sul fondo sanitario nazionale (art.13,c.6 del decreto lgs18.2.2000 n.56) ammontano a 884.215 migliaia di euro.

### 3.4 La gestione del fondo pluriennale vincolato (FPV)

Il fondo pluriennale vincolato al 31/12/2017, quantificato complessivamente in € 168.352.831,45, serve a dare copertura ad altrettanti impegni assunti negli anni 2017 e precedenti con esigibilità differita agli esercizi successivi al 2017. Il seguente prospetto sintetizza il FPV al termine dell'esercizio 2017 nelle sue diverse componenti:

| COMPONENTE FPV   | Importo FPV al 31.12.2017 |
|--|---------------------------|
| FPV da riaccertamento straordinario - spese correnti               | 0,00                      |
| FPV da gestione – riaccertamento ordinario – spese correnti        | 48.636.548,49             |
| <b>A) TOTALE FPV – spese correnti</b>                              | <b>48.636.548,49</b>      |
| FPV da riaccertamento straordinario - spese di investimento        | 0,00                      |
| FPV da gestione – riaccertamento ordinario – spese di investimento | 108.849.493,50            |
| FPV da debito autorizzato e non contratto                          | 10.866.789,46             |
| <b>B) TOTALE FPV – spese di investimento</b>                       | <b>119.716.282,96</b>     |
| <b>C)=A)+B) TOTALE FPV</b>   | <b>168.352.831,45</b>     |

Per quanto riguarda la dinamica del FPV nel corso del 2017, si evidenzia la seguente situazione:

|                          |  |                       |
|--------------------------|--|-----------------------|
| <b>A</b>                 | Fondo pluriennale vincolato al 31 dicembre dell'esercizio 2016   | 156.011.386,68        |
| <b>B</b>                 | Spese impegnate negli esercizi precedenti e imputate all'esercizio 2017 e coperte dal fondo pluriennale vincolato  | 44.151.300,81         |
| <b>C</b>                 | Riaccertamento degli impegni di cui alla lettera b) effettuata nel corso dell'esercizio 2017 (cd. economie di impegno)   | 3.958.955,87          |
| <b>D</b>                 | Riaccertamento degli impegni di cui alla lettera b) effettuata nel corso dell'esercizio 2017 (cd. economie di impegno) su impegni pluriennali finanziati dal FPV e imputati agli esercizi successivi al 2017 | 674,00                |
| <b>E = A - B - C - D</b> | Quota del fondo pluriennale vincolato al 31 dicembre dell'esercizio 2016 rinviata all'esercizio 2018 e successivi  | 107.900.456,00        |
| <b>F</b>                 | Spese impegnate nell'esercizio 2017 con imputazione all'esercizio 2018 e coperte dal fondo pluriennale vincolato   | 52.374.475,16         |
| <b>G</b>                 | Spese impegnate nell'esercizio 2017 con imputazione all'esercizio 2019 e coperte dal fondo pluriennale vincolato   | 6.010.069,53          |
| <b>H</b>                 | Spese impegnate nell'esercizio 2017 con imputazione a esercizi successivi a quelli considerati nel bilancio pluriennale e coperte dal fondo pluriennale vincolato  | 2.067.830,76          |
| <b>I = E + F + G + H</b> | <b>Fondo pluriennale vincolato al 31 dicembre dell'esercizio 2017</b>  | <b>168.352.831,45</b> |

## 4. IL RISULTATO DI AMMINISTRAZIONE

Dal complesso delle operazioni che hanno realizzato i movimenti finanziari dell'entrata e della spesa derivanti sia dalla gestione del bilancio di competenza che dalla gestione dei residui degli esercizi 2016 e precedenti, alla chiusura dell'esercizio 2017 scaturisce un risultato di amministrazione come di seguito riportato:

| PROSPETTO DIMOSTRATIVO DEL RISULTATO DI AMMINISTRAZIONE   |            |   |                  |                         |
|---|------------|---|------------------|-------------------------|
|   |            | GESTIONE  |                  |                         |
|   |            | RESIDUI   | COMPETENZA       | TOTALE                  |
| Fondo cassa al 1° gennaio 2017  |            |   |                  | 211.849.396,32          |
| RISCOSSIONI   | (+)        | 318.193.168,53                                      | 2.356.183.520,84 | 2.674.376.689,37        |
| PAGAMENTI   | (-)        | 343.001.847,19                                      | 2.254.134.211,39 | 2.597.136.058,58        |
| SALDO DI CASSA AL 31 DICEMBRE 2017  | (=)        |   |                  | 289.090.027,11          |
| PAGAMENTI per azioni esecutive non regolarizzate al 31 dicembre 2017  | (-)        |   |                  | -                       |
| FONDO DI CASSA AL 31 DICEMBRE 2017  | (=)        |   |                  | 289.090.027,11          |
| RESIDUI ATTIVI  | (+)        | 896.908.724,55                                      | 550.965.716,00   | 1.447.874.440,55        |
| <i>di cui derivanti da accertamenti di tributi effettuati sulla base della stima del dipartimento delle finanze</i> |            |   |                  | -                       |
| RESIDUI PASSIVI   | (-)        | 785.187.431,97                                      | 516.123.513,93   | 1.301.310.945,90        |
| FONDO PLURIENNALE VINCOLATO PER SPESE CORRENTI  | (-)        |   |                  | 48.636.548,49           |
| FONDO PLURIENNALE VINCOLATO PER SPESE IN CONTO CAPITALE   | (-)        |   |                  | 119.716.282,96          |
| <b>RISULTATO DI AMMINISTRAZIONE AL 31 DICEMBRE 2017 (A)</b>   | <b>(=)</b> |   |                  | <b>267.300.690,31</b>   |
| <b>Composizione del risultato di amministrazione al 31 dicembre 2017:</b>   |            |   |                  |                         |
| <b>Parte accantonata</b>  |            |   |                  |                         |
| Fondo crediti di dubbia esigibilità al 31/12/2017   |            |   |                  | 53.345.318,21           |
| Accantonamento residui perenti al 31/12/2017  |            |   |                  | 2.334.556,91            |
| Fondo Accantonamento per rischio di soccombenza canoni di concessioni idroelettriche                                |            |   |                  | 7.712.348,85            |
| Fondo accantonamento derivanti da concessioni di moratorie (concessioni estrazioni materiali di cava)               |            |   |                  | 600.000,00              |
| Fondo accantonamento manovre regionali  |            |   |                  | 3.000.000,00            |
| Fondo contenzioso   |            |   |                  | 32.343.110,08           |
| Fondo accantonamento per perdite società partecipate  |            |   |                  | 3.000.000,00            |
| Fondo accantonamento per passività potenziali derivanti dalla gestione delle società partecipate                    |            |   |                  | 11.500.000,00           |
| Fondo anticipazioni di liquidità DL 35/2013 e ss. mm. e ii.   |            |   |                  | 27.699.974,05           |
| Fondi speciali per provvedimenti legislativi in corso   |            |   |                  | -                       |
|   |            | <b>Totale parte accantonata (B)</b>                 |                  | <b>141.535.308,10</b>   |
| <b>Parte vincolata</b>  |            |   |                  |                         |
| Vincoli derivanti da leggi e dai principi contabili   |            |   |                  | 2.665.823,40            |
| Vincoli derivanti da trasferimenti  |            |   |                  | 232.803.328,92          |
| Vincoli derivanti dalla contrazione di mutui  |            |   |                  |                         |
| Vincoli formalmente attribuiti dall'ente  |            |   |                  | 2.486.607,33            |
| Altri vincoli   |            |   |                  |                         |
|   |            | <b>Totale parte vincolata (C)</b>                   |                  | <b>237.955.759,65</b>   |
| <b>Parte destinata agli investimenti</b>  |            |   |                  |                         |
|   |            | <b>Totale parte destinata agli investimenti (D)</b> |                  |                         |
|   |            |   |                  |                         |
|   |            | <b>Totale parte disponibile (E=A-B-C-D) (*)</b>     |                  | <b>- 112.190.377,44</b> |
| <b>Se E è negativo, tale importo è iscritto tra le spese del bilancio di previsione come disavanzo da ripianare</b> |            |   |                  |                         |
| (*) di cui debito per disavanzo autorizzato euro 84.490.403,39  |            |   |                  |                         |

#### 4.1 La composizione del risultato di amministrazione

Considerate le quote accantonate (141.535 migliaia di euro), le quote vincolate (237.956 migliaia di euro), la parte disponibile risulta pari a (-) 112.190 migliaia di euro. Tale valore corrisponde per 27.700 migliaia di euro al fondo anticipazione di liquidità come previsto dal Decreto legge 13 novembre 2015, n.179 e per 192.715 migliaia di euro a debito autorizzato e non contratto.

Le quote accantonate, pari ad euro 141.535.308,10, sono di seguito descritte.

### **Fondo crediti di dubbia esigibilità (art. 46 del D.Lgs. 118/2011 e s.m.i)**

Ai fini della determinazione del fondo crediti di dubbia esigibilità si è ottemperato a quanto previsto dal “*Principio contabile applicato concernente la contabilità finanziaria*”, allegato 4/2 del D.Lgs 118/2011, e dall'Appendice tecnica “*Determinazione del fondo crediti di dubbia esigibilità*”, esempio n. 5, del medesimo decreto. In sede di redazione del rendiconto si è proceduto a verificare la congruità del fondo facendo riferimento all'importo complessivo dei residui attivi sia di competenza dell'esercizio cui si riferisce il rendiconto, sia degli esercizi precedenti. Alla luce di quanto sopra si è proceduto:

- a) ad individuare tra il novero delle entrate quelle che potrebbero dar luogo a crediti di dubbia e difficile esazione. Detta analisi, fatta per ogni singolo capitolo, è stata aggregata secondo la “**tipologia**” di entrata;
- b) a calcolare, per ogni tipologia di entrata degli ultimi 5 esercizi, la media semplice del rapporto tra gli incassi in c/ residui e l'importo dei residui attivi all'inizio di ogni anno;
- c) ad applicare all'importo alla massa complessiva dei residui (competenza e anni precedenti), distinti per tipologia ed esistenti alla data del 31.12.2017, una percentuale pari al complemento a 100 della media di cui al punto b);
- d) ad accantonare nel risultato di amministrazione un importo non inferiore a quanto riportato nel punto c) fatta eccezione per il titolo 1, tipologia 101, “**Imposte e tasse e proventi**” per il quale sono stati adottati criteri extracontabili di seguito illustrati

Sono state escluse dal calcolo le seguenti voci:

- le entrate tributarie che finanziano la sanità accertate sulla base degli atti di riparto;
- le entrate tributarie derivanti da manovre fiscali regionali libere in quanto accertate per un importo non superiore a quello stimato dal competente Dipartimento delle Finanze;
- le entrate tributarie riscosse per autoliquidazione dei contribuenti perché l'accertamento è effettuato per cassa;
- i trasferimenti da amministrazioni pubbliche e dall'Unione Europea;
- le entrate per conto terzi e partite di giro.

Nella tabella che segue sono riportate le percentuali di accantonamento determinate sulla base dei criteri precedentemente richiamati:

| <b>Titolo</b>   | <b>Tipologia</b> | <b>Descrizione tipologia</b>   | <b>% di accantonamento al fondo crediti di dubbia esigibilità (complemento a 100)</b> |
|-----------------|------------------|--|---|
| <b>Titolo 1</b> | <b>101</b>       | <b>Imposte tasse e proventi assimilati</b>   |   |
| <b>Titolo 2</b> | <b>103</b>       | <b>Trasferimenti correnti da imprese</b>   | <b>0,35%</b>  |
| <b>Titolo 2</b> | <b>104</b>       | <b>Trasferimenti correnti da associazioni sociali private</b>                                | <b>34,68%</b>   |
| <b>Titolo 3</b> | <b>100</b>       | <b>Vendita di beni e servizi e proventi derivanti dalla gestione di beni</b>                 | <b>57,14%</b>   |
|                 | <b>200</b>       | <b>Proventi dall'attività di controllo e repressione delle irregolarità e degli illeciti</b> | <b>94,29%</b>   |

|          |     |  |         |
|----------|-----|--|---------|
|          | 300 | Interessi attivi                                       | 0,61%   |
|          | 500 | Rimborsi ed altre entrate correnti                     | 25,52%  |
| Titolo 4 | 300 | Altri trasferimenti in conto capitale                  | 74,36%  |
|          | 400 | Entrate da alienazione di beni materiali e immateriali | 100,00% |
|          | 500 | Altre entrate in conto capitale                        | 100,00% |
| Titolo 5 | 100 | Alienazione di attività finanziarie                    | 0,00%   |
|          | 200 | Riscossione crediti a breve                            | 77,06%  |
|          | 400 | Altre entrate per riduzione attività finanziarie       | 0,00%   |

Per la determinazione del Fondo crediti di dubbia esigibilità sono state applicate le percentuali sopra indicate ad esclusione del Titolo 1, Tipologia 101, “**Imposte e tasse e proventi**” per il quale è stato determinato su base extracontabile l’importo di € 37.653.201,28 riguardante la tassa automobilistica. Al riguardo si precisa che tale accantonamento è stato effettuato sulla base della media delle riscossioni relativi ai ruoli emessi e delle somme riscosse in riferimento ai ruoli afferenti i residui attivi conservati.

Di seguito si riporta il prospetto della determinazione dell’accantonamento al Fondo Crediti di Dubbia Esigibilità evidenziando che l’accantonamento relativo al titolo 5, tipologia 200, è stato effettuato oltre la percentuale prevista; infatti è stato accantonato l’importo del credito verso Umbria TPL e Mobilità SpA al netto di una compensazione operata con un provvedimento del 2018.

| Titolo   | Tipologia | Descrizione tipologia   | % di accantonamento al fondo crediti di dubbia esigibilità (complemento a 100 ) | residui attivi al 31.12.2017 (2017+anni precedenti) | importo minimo del FCDE | accantonamento al FCDE |
|----------|-----------|---|---|---|-------------------------|------------------------|
| Titolo 1 | 101       | Imposte tasse e proventi assimilati   |   | 45.452.485,74                                       | 37.653.273,28           | 37.653.273,28          |
| Titolo 2 | 103       | Trasferimenti correnti da imprese   | 0,35%   | 53.026,86   | 184,17                  | 184,17                 |
| Titolo 2 | 104       | Trasferimenti correnti da associazioni sociali private                                | 34,68%  | 30.546,72   | 10.592,09               | 10.592,09              |
| Titolo 3 | 100       | Vendita di beni e servizi e proventi derivanti dalla gestione di beni                 | 57,14%  | 1.160.570,32  | 663.106,87              | 663.106,87             |
|          | 200       | Proventi dall'attività di controllo e repressione delle irregolarità e degli illeciti | 94,29%  | 1.957.863,88  | 1.846.036,50            | 1.846.036,50           |
|          | 300       | Interessi attivi  | 0,61%   | 206.337,22  | 1.252,16                | 1.252,16               |
|          | 500       | Rimborsi ed altre entrate correnti  | 25,52%  | 2.221.831,45  | 567.011,39              | 567.011,39             |

| Titolo   | Tipologia | Descrizione tipologia                                  | % di accantonamento al fondo crediti di dubbia esigibilità (complemento a 100) | residui attivi al 31.12.2017 (2017+anni precedenti) | importo minimo del FCDE | accantonamento al FCDE |
|----------|-----------|--|--|---|-------------------------|------------------------|
| Titolo 4 | 300       | Altri trasferimenti in conto capitale                  | 74,36%   | -   | -                       | -                      |
|          | 400       | Entrate da alienazione di beni materiali e immateriali | 100,00%  | 260,00  | 260,00                  | 260,00                 |
|          | 500       | Altre entrate in conto capitale                        | 100,00%  | 523.031,75  | 523.031,75              | 523.031,75             |
| Titolo 5 | 100       | Alienazione di attività finanziarie                    | 0,00%  | -   | -                       | -                      |
|          | 200       | Riscossione crediti                                    | 77,06%   | 12.465.095,81                                       | 9.605.531,10            | 12.080.570,00          |
|          | 400       | Altre entrate per riduzione attività finanziarie       | 0,00%  | 179.085,82  | -                       | -                      |
|          |           |  |  | <b>64.250.135,57</b>                                | <b>50.870.279,32</b>    | <b>53.345.318,21</b>   |

Il totale generale concernente l'accantonamento al Fondo crediti di dubbia esigibilità, pari a € 53.345.318,21 è per € 523.291,75 accantonamento in conto capitale e per i restanti € 52.822.026,46 accantonamento di parte corrente

| Accantonamento  | 2017          |
|-----------------|---------------|
|                 |               |
| di cui corrente | 52.822.026,46 |
| di cui capitale | 523.291,75    |

#### **Fondo Accantonamento residui perenti al 31/12/2017**

L'accantonamento al fondo residui perenti, pari a € 2.334.556,91, garantisce la copertura del 100% dei residui perenti al 31/12/2017 che è stato determinato sulla base dell'utilizzo effettuato nel corso del 2017 e l'eliminazione dei debiti insussistenti comunicati dai Servizi regionali. Nella tabella che segue si riporta, in termini sintetici, la gestione dei residui perenti nell'esercizio 2017:

|   |              |
|---|--------------|
| (+) Ammontare consolidato residui perenti al 1 gennaio 2017 | 2.532.630,31 |
| (-) Utilizzo accantonamento                                 | (120.029,04) |
| (-) Eliminazione residui perenti per insussistenza          | (78.044,36)  |
| (=) Ammontare consolidato dei residui perenti al 31/12/2017 | 2.334.556,91 |

#### **Fondo Accantonamento per rischio di soccombenza canoni concessioni idroelettriche**

L'accantonamento al fondo, pari a € 7.712.348,85, è corrispondente alle entrate riscosse negli esercizi finanziari 2016 e 2017 relative alla maggiorazione dei canoni disposta con deliberazione giuntale n. 1067 del 22 settembre 2015; pertanto, l'accantonamento del 2016 è stato incrementato delle riscossioni realizzate nel 2017. Tale deliberazione è stata oggetto di ricorso da parte delle società obbligate al pagamento delle maggiorazioni e, attualmente, il giudizio è pendente presso la Corte di Cassazione (Sezioni riunite).

### **Fondo Accantonamento per rischi derivanti da concessione di moratorie**

L'accantonamento al fondo pari ad euro 600.000,00 fa riferimento alla concessione di moratorie per le imprese di estrazione di materiali di cava; l'importo è stato incrementato di euro 80 mila rispetto all'accantonamento determinato nell'esercizio 2016. L'accantonamento a titolo di moratoria riguardante l'anticipazione di cassa concessa ad Umbria TPL e Mobilità SpA è venuto meno in quanto la moratoria è scaduta ad ottobre 2017; conseguentemente, come riportato precedentemente è stato effettuato l'accantonamento nel FCDE in quanto al 31/12/2017 tale credito è ricompreso nei residui attivi.

### **Fondo Accantonamento per rischi derivanti da manovre regionali**

L'accantonamento al fondo, pari ad euro 3.000.000,00, non presente precedentemente, è stato effettuato per dare copertura ad eventuali minori entrate rispetto alle previsioni e ad congruagli rispetto alle anticipazioni erogate dal Ministero. L'importo è stato calcolato sulla base dei congruagli e delle variazioni realizzate nell'ultimo quinquennio.

### **Fondo contenzioso**

L'accantonamento al fondo, pari ad euro 32.343.110,08, è stato determinato sulla base delle informazioni fornite dal Servizio Avvocatura del contenzioso potenzialmente passivo per la Regione al 31/12/2017. In particolare, tale somma assicura totalmente gli importi stimati dal Servizio Avvocatura per le cause con rischio medio ed alto (il contenzioso con rischio basso è pari ad euro 7.760.650,51). Si precisa che l'incremento dei rischi alto e medio, rispetto all'anno precedente, è principalmente dovuto al contenzioso Umbria TPL e Mobilità SpA (oltre 10 milioni di euro). Si ritiene utile precisare che il rischio derivante dal ricorso presentato da una società di geotermia richiedente un indennizzo di euro 39 milioni, di cui era stato effettuato un accantonamento di euro 5 milioni nel risultato di amministrazione 2016, è venuto meno giusta sentenza del TAR Umbria n.00197/2018. Nel complesso l'incremento del fondo è stato pari a 18 milioni di euro.

In merito all'utilizzo del fondo contenzioso, si precisa che, nel corso dell'esercizio 2017 non sono state effettuate applicazioni in bilancio della relativa quota di avanzo di amministrazione accantonata al 31 dicembre 2016, bensì solo prelievi per complessivi euro 161.536,16 dal Fondo di parte corrente iscritto nel Bilancio regionale.

### **Fondo accantonamento per perdite società partecipate**

Con riferimento all'art. 21, comma 1, del D. Lgs. 175/2016 nel prospetto che segue si riporta la determinazione dell'accantonamento per perdite società partecipate relativo al risultato negativo al 31/12/2016 non ripianato.

| DENOMINAZIONE   | Quota partecipazione | Risultato di esercizio | accantonamento | Note   |
|---|----------------------|------------------------|----------------|--|
| 3A - PARCO TECNOLOGICO AGRO-ALIMENTARE DELL'UMBRIA - SOCIETA' CONSORTILE A R.L. | 23,23%               | -146.505               | 0              | Perdita coperta con riduzione del fondo consortile |
| UMBRIA T.P.L. E MOBILITA' SOCIETA' PER AZIONI                                   | 27,78%               | -2.953.592             | 820.508        |  |
| SOCIETA' REGIONALE PER LO SVILUPPO ECONOMICO DELL'UMBRIA - SVILUPPUMBRIA S.P.A. | 92,30%               | 261.920                | 0              |  |
| Umbria Digitale ex WEBRED S.P.A.  | 76,92%               | 28.000,00              | 0              |  |
| GARANZIA PARTECIPAZIONI E FINANZIAMENTI S.P.A. - PER BREVITA' GEPAFIN S.P.A.    | 48,85%               | 899                    | 0              |  |

|        |  |         |  |
|--------|--|---------|--|
| TOTALE |  | 820.508 |  |
|--------|--|---------|--|

Conseguentemente l'accantonamento di euro 3.000.000,00 per euro 820.508,00 è riferito alle perdite non ripianate afferenti il bilancio 2016 e la quota di euro 2.179.492,00 è effettuata a titolo cautelativo a valere su eventuali perdite che dovessero essere registrate con i bilanci 2017; in particolare l'accantonamento riguarda la società Umbria TPL e Mobilità SpA atteso che non risultano previste, al momento, altri risultati negativi. Con la presente voce si crea una voce distinta per le perdite delle società partecipate che nel 2016 era inclusa nel "Fondo accantonamento per passività potenziali derivanti dalla gestione delle società partecipate"

#### **Fondo accantonamento per passività potenziali derivanti dalla gestione di società partecipate.**

L'accantonamento pari ad euro 11.500.000,00 è stato operato a titolo cautelativo e fa riferimento ad eventuali passività che potrebbero sorgere dall'indennizzo dovuto a GEPAFIN in riferimento alla partecipazione al Fondo immobiliare chiuso "Comparto Monteluce" nella fase della liquidazione del fondo ovvero nel caso di vendita forzata. L'importo è, pertanto, stato aggiornato sulla base del valore delle quote al 31/12/2017 e dei dati riguardanti gli oneri finanziari forniti dalla società.

#### **Fondo anticipazione di liquidità di cui al D.L. 179/2015**

L'accantonamento al fondo è pari ad euro 27.699.974,05 e corrisponde al residuo debito al 31/12/2017.

#### **Parte vincolata**

Le quote vincolate pari ad euro 237.955.759,65 indicate in dettaglio nella tabella allegata al rendiconto sono così ripartite:

|   |                       |
|---|-----------------------|
| Vincoli derivanti da leggi e dai principi contabili | 2.665.823,40          |
| Vincoli derivanti da trasferimenti                  | 232.803.328,92        |
| Vincoli derivanti dalla contrazione di mutui        | 0,00                  |
| Vincoli formalmente attribuiti dall'ente            | 2.486.607,33          |
| Altri vincoli                                       |                       |
| <b>TOTALE PARTE VINCOLATA</b>                       | <b>237.955.759,65</b> |

## **4.2 Analisi del disavanzo**

---

Il disavanzo da debito autorizzato e non contratto alla data del 31 dicembre 2017 è pari ad euro 84.490.403,39. Rispetto al valore registrato al termine dell'esercizio 2016, tale importo ha subito una riduzione di 108.224.643,41 mediante:

- margine positivo (risparmio pubblico) della gestione del bilancio autonomo per una quota pari a 6.550.734,84. In sede di rendiconto, infatti, il risparmio pubblico viene utilizzato per ridurre il disavanzo derivante dai mutui autorizzati e non contratti fino al 2016, sostituendosi, pertanto, all'iniziale copertura con debito;

- contrazione del mutuo per una quota pari a 101.673.908,57.

La tabella seguente illustra la dinamica del disavanzo derivante da mutui autorizzati e non contratti degli ultimi otto anni:

|   | 2010                  | 2011                  | 2012                  | 2013                  | 2014                  | 2015                  | 2016                  | 2017                 |
|---|-----------------------|-----------------------|-----------------------|-----------------------|-----------------------|-----------------------|-----------------------|----------------------|
| disavanzo al 31/12/2009                                     | 206.549.349,84        |                       |                       |                       |                       |                       |                       |                      |
| mutuo per spese di investimento autorizzate nell'esercizio  | 58.000.500,00         | 53.500.500,00         | 0,00                  | 0,00                  | 28.500.000,00         | 32.500.000,00         | 17.400.000,00         | 0,00                 |
| Spese di investimento realizzate                            | 58.000.500,00         | 51.186.166,50         | 0,00                  | 0,00                  | 18.255.525,04         | 23.906.414,14         | 13.217.974,82         | 0,00                 |
| Disavanzo da mutui autorizzati e non contratti (Fabbisogno) | 264.549.849,84        | 314.141.699,46        | 311.441.058,50        | 297.548.898,05        | 306.293.435,92        | 193.340.904,51        | 206.361.364,11        | 192.715.046,80       |
| <i>Ripiano disavanzo con</i>                                |                       |                       |                       |                       |                       |                       |                       |                      |
| - risparmio pubblico  | <b>1.594.316,88</b>   | <b>2.700.640,96</b>   | <b>13.892.160,45</b>  | <b>9.510.987,17</b>   | <b>4.158.945,55</b>   | <b>197.515,22</b>     | <b>428.342,49</b>     | <b>6.550.734,84</b>  |
| - contrazione mutuo   | 0,00                  | 0,00                  | 0,00                  | 0,00                  | 132.700.000,00        | 0,00                  | 13.217.974,82         | 101.673.908,57       |
| <b>Disavanzo accertato al 31/12</b>                         | <b>262.955.532,96</b> | <b>311.441.058,50</b> | <b>297.548.898,05</b> | <b>288.037.910,88</b> | <b>169.434.490,37</b> | <b>193.143.389,29</b> | <b>192.715.046,80</b> | <b>84.490.403,39</b> |

Ai sensi del paragrafo 9.11.7 del principio contabile applicato concernente la programmazione (allegato 4/1 al D.Lgs 188/11), si riporta, qui di seguito, il prospetto afferente all'analisi del disavanzo e della relativa quota ripianata nel corso del 2017:

| ANALISI DEL DISAVANZO  | COMPOSIZIONE DEL DISAVANZO |                         |                              |   |   |
|--|----------------------------|-------------------------|------------------------------|---|---|
|  | DISAVANZO AL 31.12.2016    | DISAVANZO AL 31.12.2017 | DISAVANZO RIPIANATO NEL 2017 | QUOTA DEL DISAVANZO DA RIPIANARE NEL 2017 | RIPIANO DISAVANZO NON EFFETTUATO NEL 2017 |
|  | (a)                        | (b)                     | (c)=(a)-(b)                  | (d)                                       | (e)=(d)-(c)                               |
| Disavanzo da debito autorizzato e non contratto                              | 192.715.046,80             | 84.490.403,39           |                              |   |   |
| Disavanzo da costituzione del Fondo anticipazioni di liquidità ex DL 35/2013 | 28.403.022,60              | 27.699.974,05           | 703.048,55                   | 703.048,55                                | 0,00                                      |
| <b>Totale</b>  | <b>221.118.069,40</b>      | <b>112.190.377,44</b>   | <b>703.048,55</b>            | <b>703.048,55</b>                         | <b>0,00</b>                               |

## 4.3 La situazione di cassa

### 4.3.1 Rendiconto della gestione del Servizio di Tesoreria

Con D.D n. 2876 del 22 marzo 2018 è stato approvato il Rendiconto della gestione di cassa per l'esercizio finanziario 2017 dell'Istituto tesoriere Unicredit S.p.a. che espone le seguenti risultanze finali:

|   |  |                         |                         |
|---|--|-------------------------|-------------------------|
| ● | Avanzo di cassa al 31/12/2016.....                                     |                         | 211.849.396,32          |
| ● | Riscossioni effettuate in c/residui attivi anni 2016 e precedenti..... | 318.193.168,53          |                         |
| ● | Riscossioni effettuate in c/competenza anno 2017.....                  | <u>2.356.183.520,84</u> |                         |
|   |  |                         | <u>2.674.376.689,37</u> |
|   |  |                         | 2.886.226.085,69        |
| ● | Pagamenti effettuati in c/residui passivi anni 2016 e precedenti.....  | 343.001.847,19          |                         |

|  |                         |                              |
|--|-------------------------|------------------------------|
| ● Pagamenti effettuati in c/competenza anno<br>2017..... | <u>2.254.134.211,39</u> | 2.597.136.058,58             |
| <b>Fondo di cassa al 31/12/2017.....</b>                 |                         | <b><u>289.090.027,11</u></b> |

#### 4.3.2 Saldi finali conti di tesoreria dello Stato intestati a Regione Umbria

Ai fini della determinazione della liquidità complessiva della Regione Umbria disponibile al 31 dicembre 2017, è necessario tenere conto anche delle somme giacenti presso i conti della Tesoreria centrale dello Stato che, come illustrato nel prospetto che segue, ammontano complessivamente a 97.014 migliaia di euro.

|                                  |                      |
|----------------------------------|----------------------|
| <b>Conto “fondi comunitari”</b>  | 19.675.422,56        |
| <b>Conto “IRAP (privata)”</b>    | 52.062.757,79        |
| <b>Conto “IRAP (pubblica)”</b>   | 13.649.119,72        |
| <b>Conto “addizionale IRPEF”</b> | 11.626.838,91        |
| <b>TOTALE</b>                    | <b>97.014.138,98</b> |

Per quanto concerne i fondi dell'Unione Europea, gli accreditamenti sono disposti a titolo di anticipazione disposta a seguito dell'approvazione degli interventi comunitari ovvero dietro presentazione delle domande di rimborso collegate a spese certificate, mentre il prelievo è disposto dall'Amministrazione regionale in ragione dell'effettivo utilizzo delle risorse nel corso dell'attuazione dei predetti interventi; quanto alle movimentazioni dei rimanenti conti, i prelievi e gli accreditamenti sono effettuate dal Ministero dell'Economia e delle Finanze.

## 5. VALUTAZIONE DELLA CAPACITA' DI CREDITO: RATING

Il “rating” è la valutazione da parte di un soggetto esterno ed indipendente, l'Agenzia di rating, sulla capacità di credito di un Ente cioè sulla sua affidabilità nel rimborsare puntualmente alla scadenza il debito finanziario contratto, in linea capitale ed interessi.

Il rating offre, principalmente, un'informazione sulla solvibilità di un soggetto, costantemente monitorata ed aggiornata dalle Agenzie di rating.

Nel caso di Enti locali e regionali il rating rappresenta, inoltre, uno strumento di valutazione da parte di un organismo esterno ed indipendente della trasparenza e affidabilità dei propri bilanci e dell'efficienza gestionale del management.

Il rating pertanto fornisce ai terzi una garanzia supplementare attraverso un riconoscimento esterno ed indipendente che consente anche il raffronto con altri Enti sia italiani che internazionali.

Nell'ambito del processo di assegnazione del rating le Agenzie analizzano e valutano principalmente le seguenti tematiche:

- il contesto politico;
- l'organizzazione amministrativa dell'Ente;
- la situazione economica;
- la struttura finanziaria, l'indebitamento ed i risultati di bilancio dell'Ente.

Il rating è oggetto di monitoraggio permanente in quanto le Agenzie si impegnano ad informare in tempo reale gli investitori sul merito di credito dell'Ente e su qualsiasi modifica dello stesso sia essa dipendente da fattori esogeni all'Ente o endogeni

Le Agenzie di rating sono state oggetto di forte dibattito a seguito della crisi che nel 2008 ha investito, a livello internazionale, i mercati finanziari. Il fallimento di grosse Banche e la crisi dei mutui subprime e dei derivati hanno fatto emergere forti dubbi sulle valutazioni e informazioni prodotte dalle stesse agenzie.

Il 20 giugno 2013 è entrato in vigore il Regolamento del Parlamento Europeo e del Consiglio n. 462 del 21 maggio 2013, pubblicato sulla Gazzetta Ufficiale dell'Unione Europea il 31 maggio, che ha modificato il regolamento (CE) n. 1060/2009 relativo alle Agenzie di rating del credito.

Il nuovo Regolamento, recependo la maggior parte delle proposte formulate dalla Commissione Europea nel novembre 2011, prevede regole mirate ad aumentare l'efficienza delle Agenzie, a tutelare gli investitori e a garantire la trasparenza del mercato interno.

Le modificazioni apportate dal Regolamento n. 462/2013 riguardano la disciplina degli assetti proprietari, la *governance*, i sistemi di controllo interno, i conflitti d'interesse, la responsabilità civile delle Agenzie e le disposizioni riguardanti la diffusione di *outlook* e rating sovrani.

In particolare, il Regolamento 462/2013 ha stabilito che i rating sovrani (dei governi nazionali, regionali e locali) devono essere riesaminati almeno ogni sei mesi e non possono riguardare (nemmeno sotto forma di revisione di rating già emessi) un gruppo di paesi salvo siano corredati di relazioni su singoli paesi. Questa disposizione è giustificata dalla necessità di evitare giudizi sommari e privi di adeguati fondamenti su singole nazioni o gruppi di esse, che possano destabilizzare il mercato. In ogni caso le relazioni devono essere rese disponibili per il pubblico, incrementando la trasparenza a vantaggio del mercato.

Le Agenzie devono pubblicare sui propri siti Internet ogni anno, alla fine del mese di dicembre, un calendario per i dodici mesi successivi che fissi:

- a) le date per la pubblicazione di rating sovrani non richiesti;
- b) il numero di emissioni di prospettive di rating correlate, limitandole a un massimo di tre;
- c) le date per la pubblicazione dei rating sovrani richiesti e delle prospettive di rating correlate.

Tali date devono cadere di venerdì.

La finalità di queste norme è evidentemente quella di evitare shock improvvisi sul mercato, tanto quello del debito pubblico, quanto quelli di negoziazione di strumenti finanziari privati. La trasparenza sulle relazioni, la preventiva fissazione delle date di emissione dei rating e l'obbligo che tali date cadano di venerdì mirano a consentire agli operatori e agli investitori di prepararsi adeguatamente a notizie potenzialmente ed effettivamente - come si è verificato - minanti la stabilità dei mercati.

Le Agenzie di rating hanno sempre attribuito alla Regione Umbria un livello di rating che si colloca nella graduatoria del merito di credito degli Enti territoriali a livelli medio alto, equivalente ad una elevata affidabilità.

Il rating della Regione Umbria non è mai stato declassato a seguito della valutazione annuale da parte delle Agenzie ma è stato rivisto solo come conseguenza automatica del declassamento del rating della Repubblica italiana.

In data 10 novembre 2017, l'Agenzia di Rating Standard & Poor's ha rivisto al rialzo il rating di lungo termine della Regione Umbria a 'BBB' da 'BBB-', con prospettive stabili. Tale revisione, di carattere straordinario, è conseguente all'aggiornamento al rialzo del Rating dell'Italia pubblicato il 27 ottobre 2017.

Successivamente, in sede di monitoraggio annuale, l'agenzia Standard & Poor's con il comunicato del 17/11/2017 ha confermato alla Regione Umbria, il rating BBB con outlook stabile, pari a quello della Repubblica italiana e di tutte le altre Regioni retate da S&P.

Gli elementi alla base del giudizio sulla Regione Umbria pubblicato da S&P sono stati:

- a) buona gestione e trasparenza del bilancio;
- b) situazione finanziaria stabile;
- c) basso livello di indebitamento regionale, inferiore alla media delle regioni europee (con rating Standard & Poor's);

- d) spesa sanitaria sotto controllo;
- e) ottima situazione di liquidità;
- f) stretto controllo dei costi amministrativi dell'ente.

Nel comunicato, infatti, l'Agenzia ha motivato la propria valutazione in considerazione del fatto che *“la Regione Umbria continua ad avere una forte gestione finanziaria anche nel settore della sanità, una eccezionale liquidità, ed un servizio del debito molto modesto.*

*La gestione finanziaria dell'Umbria, al di sopra della media, ha mantenuto gli equilibri nella sanità durante la recessione economica e nonostante gli sforzi richiesti dalle manovre finanziarie di risanamento dei conti pubblici. L'Umbria continuerà a contenere la spesa sanitaria nonostante le pressioni derivanti dai vincoli di spesa per i farmaci innovativi, per i nuovi livelli dei servizi essenziali di assistenza (LEA) e per i rinnovi contrattuali. I risultati di bilancio consentono di esprimere una previsione di stabilità anche per il prossimo futuro. Anche se i margini di flessibilità di bilancio sono deboli, la Regione Umbria ha ancora una potenzialità fiscale elevata, anche se l'orientamento è quello di agire sul contenimento delle spese piuttosto che sulla leva fiscale”.*

Inoltre, anche per il 2017, Standard & Poor's ha precisato nel proprio comunicato che il livello di rating attribuito alla Regione è dovuto unicamente alla metodologia utilizzata di porre come *“cap”*, per il rating delle amministrazioni locali e regionali italiani, quello della Repubblica italiana, tenuto conto del livello di dipendenza delle stesse dalle manovre finanziarie del governo centrale. S&P afferma, infatti, che, in assenza di un limite sovrano della Repubblica italiana, il rating intrinseco *“merito di credito indicativo”* assegnato alla Regione viene confermato pari ad *“a+”*.

Il *“merito di credito indicativo”* non equivale a un rating. Esso è uno strumento per valutare il profilo creditizio intrinseco di un ente locale/regionale, assumendo l'assenza del *‘cap’* Sovrano. Il *‘merito di credito indicativo’* esprime la combinazione tra il profilo creditizio individuale dell'ente locale/regionale e l'assetto istituzionale nel quale opera.

Le prospettive stabili riflettono a loro volta le prospettive sul rating della Repubblica Italiana ed indicano la possibilità di una revisione speculare del rating della Regione, qualora, a parità di altre condizioni, il rating della Repubblica fosse rivisto sia verso l'alto che verso il basso.

A prescindere dal rating sovrano, l'Agenzia, nel comunicato del 17/11/2017, ha precisato che sulla base della metodologia e criteri adottati, il rating della Regione Umbria potrebbe comunque essere ridotto se il *“merito di credito indicativo”* scendesse sotto la *“bbb”*. Tale scenario, però, secondo l'Agenzia appare remoto, visto l'attuale forte merito di credito indicativo della Regione Umbria pari ad *“a+”*.

Anche l'Agenzia Moody's ha confermato alla Regione Umbria, per il 2017, il rating di Baa2 con outlook negativo che, nella scala di indicatori adottata dall'agenzia, è pari a quello della Repubblica italiana.

Moody's nella credit opinion del 27 novembre 2017, pubblicata sul proprio sito, ha motivato la sua valutazione sulla Regione Umbria tenendo conto dei seguenti punti di forza e criticità:

- a) basso livello di indebitamento;
- b) positiva gestione di liquidità;
- c) risultati di bilancio adeguati, supportati da un settore sanitario finanziariamente in equilibrio;
- d) economia di piccola dimensione con conseguenti entrate fiscali di modesta entità;
- e) popolazione con età media elevata e conseguenti pressioni sul settore sanitario.

Moody's, a differenza di Standard & Poor's, attribuisce un rating superiore a quello del governo nazionale ma solo in presenza di caratteristiche istituzionali tali da giustificare un posizionamento del rating superiore (peculiare autonomia istituzionale, basi economiche differenziate).

## 6 IL FINANZIAMENTO DEL SERVIZIO SANITARIO REGIONALE PER L'ESERCIZIO 2017

La funzione sanitaria pubblica è, come noto, esercitata da due livelli di governo: lo Stato, che definisce i Livelli Essenziali di Assistenza (LEA) e l'ammontare complessivo delle risorse finanziarie necessarie al loro finanziamento, e le Regioni, che hanno il compito di organizzare il Servizio Sanitario regionale e garantire l'erogazione dei LEA in condizioni di efficienza, economicità e qualità.

Lo Stato ha pertanto la responsabilità, attraverso i LEA, di assicurare a tutti i cittadini il diritto alla Salute mediante un forte sistema di garanzie.

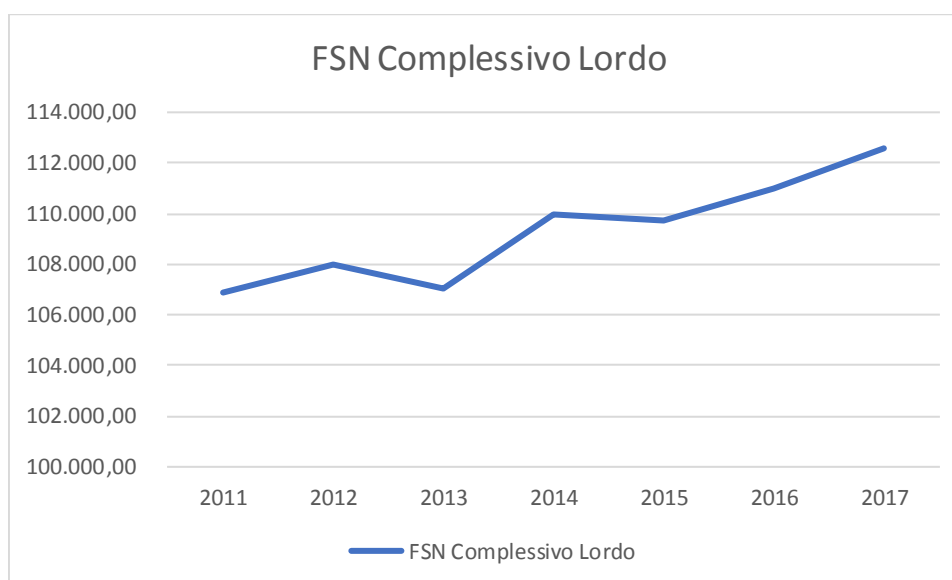
Le Regioni hanno invece la responsabilità diretta della realizzazione del governo della spesa per il raggiungimento degli obiettivi di salute del Paese: hanno quindi competenza esclusiva nella regolamentazione ed organizzazione di servizi e attività destinate alla tutela della salute nonché dei criteri di finanziamento delle Aziende Sanitarie Locali e delle Aziende Ospedaliere.

La legge statale determina annualmente il fabbisogno sanitario, ossia il livello complessivo delle risorse a carico del bilancio dello Stato da destinare al Servizio Sanitario Nazionale.

A livello nazionale il finanziamento alla Sanità, che fino al 2010 cresceva dell'ordine del 2/3% all'anno, ha subito un rilevante rallentamento nella dinamica di crescita, facendo addirittura registrare nel 2013 un taglio di circa l'1%.

Si riporta di seguito il trend di finanziamento 2011/2017.

|                                 | 2011       | 2012       | 2013       | 2014       | 2015       | 2016       | 2017       |
|---------------------------------|------------|------------|------------|------------|------------|------------|------------|
| <b>FSN Complessivo Lordo</b>    | 106.905,00 | 107.960,00 | 107.004,00 | 109.928,00 | 109.715,00 | 111.002,00 | 112.577,00 |
| <b>Variazione % complessiva</b> |            | 0,99%      | -0,89%     | 2,73%      | -0,19%     | 1,17%      | 1,40%      |



Come noto, a decorrere dall'anno 2013, il Decreto Legislativo 6 maggio 2001, n. 68 (articolo 26, comma 1) prevede che il fabbisogno sanitario nazionale standard sia determinato in coerenza con il quadro macroeconomico complessivo, nel rispetto dei vincoli di finanza pubblica e degli obblighi assunti dall'Italia in sede comunitaria, coerentemente con il

fabbisogno derivante dalla determinazione dei livelli essenziali di assistenza (LEA) erogati in condizioni di efficienza ed appropriatezza.

L'articolo 27, comma 5, stabilisce in particolare che il fabbisogno sanitario nazionale standard debba essere determinato per ciascuno dei tre livelli di assistenza (Prevenzione – Territoriale – Ospedaliera), come media ponderata dei costi delle 3 Regioni benchmark, per poi essere applicato alla popolazione pesata regionale. A tale proposito viene previsto che il Ministero della Salute, di concerto con il Ministero dell'Economia e delle Finanze, sentito il Ministero per i rapporti con le Regioni e per la coesione territoriale, individui le cinque migliori regioni che abbiano garantito l'erogazione dei LEA in condizione di equilibrio economico, che rispettino criteri di qualità dei servizi erogati, appropriatezza ed efficienza e che non siano assoggettate a piano di rientro, risultando adempienti al Tavolo di verifica previsto dall'articolo 12 dell'Intesa Stato-Regioni del 23 marzo 2005.

Si evidenzia che la Regione Umbria è risultata tra le tre Regioni italiane "benchmark" per la determinazione del fabbisogno del Servizio Sanitario Nazionale con riferimento al riparto degli anni 2013, 2014, 2015, 2016 e 2017.

Tale risultato rappresenta un'ulteriore attestazione della qualità del Servizio Sanitario regionale, sia per l'organizzazione e l'erogazione dei Livelli Essenziali di Assistenza, sia per gli aspetti economico-gestionali del Sistema.

Occorre rilevare che il riparto del finanziamento indistinto in favore delle Regioni, come sopra indicato tiene conto del costo medio pro-capite delle 3 regioni benchmark rapportato alla popolazione al 1 gennaio dell'anno precedente a quello cui si riferisce. Pertanto per l'anno 2017 la popolazione residente presa a riferimento al 01.01.2016 risulta pesata per classi d'età secondo quanto previsto dalla vigente normativa.

Il finanziamento di parte corrente indistinto per l'anno 2017 è stato oggetto di assegnazione in favore delle Regioni a seguito dei seguenti provvedimenti:

- Intesa Stato-Regioni del 26.10.2017 (repertorio atti n. 184/CSR), concernente il riparto tra le Regioni delle disponibilità finanziarie per il Servizio Sanitario Nazionale per l'anno 2017;
- Intesa Stato-Regioni del 26.10.2017 (repertorio atti n. 183/CSR), concernente la ripartizione delle quote premiali relative all'anno 2017.

Per effetto delle suindicate Intese, nella ripartizione delle risorse finanziarie di parte corrente dell'anno 2017 alla Regione Umbria sono assegnati euro **1.640.466.100,00** che al netto delle entrate proprie convenzionali (euro 34.031.404,00), risulta pari ad euro **1.606.434.696,00**.

In applicazione di quanto previsto dall'articolo 1, comma 560, della Legge 23 dicembre 2014 (Legge di stabilità 2015), tale importo ricomprende i finanziamenti già previsti dalla legge 31 marzo 1980, n. 126, in materia di "Indirizzo alle regioni in materia di provvidenza in favore degli hanseniani e loro familiari", dalla legge 27 ottobre 1993, n. 433, in materia di "Rivalutazione del sussidio a favore degli hanseniani e loro familiari", dalla legge 5 giugno 1990, n. 135, in materia di "Programma di interventi urgenti per la prevenzione e la lotta contro l'AIDS", dall'articolo 5, comma 16, del decreto legislativo 16 luglio 2012, n. 109, in materia di "Attuazione della direttiva 2009/52/CE che introduce norme minime relative a sanzioni e a provvedimenti nei confronti di datori di lavoro che impiegano cittadini di Paesi terzi il cui soggiorno è irregolare", e dell'articolo 3 della legge 14 ottobre 1990, n. 362, recante: "Disposizioni urgenti in materia sanitaria" per la prevenzione e la cura della fibrosi cistica.

Si riporta di seguito la dinamica del finanziamento assegnato alla Regione Umbria nelle annualità 2014 – 2017.

|  | 2014         | 2015         | 2016         | 2017         |
|--|--------------|--------------|--------------|--------------|
| ANNI   |              |              |              |              |
| QUOTA REGIONE UMBRIA<br>FABBISOGNO INDISTINTO CORRENTE | 1.630.645,92 | 1.623.305,60 | 1.635.966,86 | 1.640.466,10 |
| PERCENTUALE ACCESSO REGIONE<br>UMBRIA                  | 1,520%       | 1,513%       | 1,508%       | 1,485%       |
| VARIAZIONE PERCENTUALE ANNUA                           |              | -0,450%      | 0,780%       | 0,275%       |

Viene inoltre rappresentato l'andamento della popolazione 2015/2016 in quanto la popolazione al 01.01.2016 costituisce un elemento fondamentale per il riparto del finanziamento 2017 alle singole Regioni.

| Regione               | Tot. Pop.<br>01.01.16 | Tot. Pop.<br>01.01.15 | differenza<br>2016/2015 | differenza<br>2016/2015 % |
|-----------------------|-----------------------|-----------------------|-------------------------|---------------------------|
| Piemonte              | 4.404.246             | 4.424.467             | -20.221                 | -0,46                     |
| Valle d'Aosta         | 127.329               | 128.298               | -969                    | -0,76                     |
| Lombardia             | 10.008.349            | 10.002.615            | 5.734                   | 0,06                      |
| Bolzano               | 520.891               | 518.518               | 2.373                   | 0,46                      |
| Trento                | 538.223               | 537.416               | 807                     | 0,15                      |
| Veneto                | 4.915.123             | 4.927.596             | -12.473                 | -0,25                     |
| Friuli-Venezia Giulia | 1.221.218             | 1.227.122             | -5.904                  | -0,48                     |
| Liguria               | 1.571.053             | 1.583.263             | -12.210                 | -0,77                     |
| Emilia-Romagna        | 4.448.146             | 4.450.508             | -2.362                  | -0,05                     |
| Toscana               | 3.744.398             | 3.752.654             | -8.256                  | -0,22                     |
| Umbria                | 891.181               | 894.762               | -3.581                  | -0,40                     |
| Marche                | 1.543.752             | 1.550.796             | -7.044                  | -0,45                     |
| Lazio                 | 5.888.472             | 5.892.425             | -3.953                  | -0,07                     |
| Abruzzo               | 1.326.513             | 1.331.574             | -5.061                  | -0,38                     |
| Molise                | 312.027               | 313.348               | -1.321                  | -0,42                     |
| Campania              | 5.850.850             | 5.861.529             | -10.679                 | -0,18                     |
| Puglia                | 4.077.166             | 4.090.105             | -12.939                 | -0,32                     |
| Basilicata            | 573.694               | 576.619               | -2.925                  | -0,51                     |
| Calabria              | 1.970.521             | 1.976.631             | -6.110                  | -0,31                     |
| Sicilia               | 5.074.261             | 5.092.080             | -17.819                 | -0,35                     |
| Sardegna              | 1.658.138             | 1.663.286             | -5.148                  | -0,31                     |
| <b>ITALIA</b>         | <b>60.665.551</b>     | <b>60.795.612</b>     | <b>-130.061</b>         | <b>-0,21</b>              |

L'analisi evidenzia una riduzione complessiva della popolazione (-0,21%) che per l'Umbria risulta doppio rispetto alla media nazionale (- 0,40%); conseguentemente si rileva una riduzione della quota di accesso regionale al finanziamento riconosciuto dallo Stato.

## 6.1 Le fonti ordinarie di finanziamento del Servizio Sanitario Nazionale (SSN)

---

Le fonti di finanziamento della spesa sanitaria sono previste dal decreto legislativo 18 febbraio 2000, n. 56 ("Disposizioni in materia di federalismo fiscale, a norma dell'articolo 10 della legge 13 maggio 1999, n. 133").

Detto decreto ha soppresso alcuni trasferimenti erariali a favore delle regioni a statuto ordinario, tra cui principalmente quelli relativi al finanziamento della spesa sanitaria corrente ed in conto capitale, compensandoli con una compartecipazione regionale all'Imposta sul Valore Aggiunto, determinata in base al gettito prodotto sul territorio regionale, e con l'aumento dell'aliquota dell'addizionale regionale all'IRPEF dello 0,40%.

L'articolo 28 del decreto-legge n. 201/2011, convertito, con modificazioni, dalla legge n. 214/2011, ha inoltre innalzato l'aliquota base dell'addizionale regionale all'IRPEF destinata al finanziamento delle spese sanitarie, portandola dal precedente 0,9% all'attuale 1,23%, con decorrenza dall'anno d'imposta 2011. La stessa disposizione normativa ha previsto che gli effetti derivanti dalla rideterminazione dell'aliquota dell'addizionale regionale IRPEF siano considerati ai fini della definizione della misura della compartecipazione IVA spettante a ciascuna Regione.

Il servizio sanitario è finanziato inoltre dall'IRAP, al netto della quota corrispondente all'ex fondo perequativo di cui all'articolo 3 della legge n. 549/95.

Per quanto riguarda le erogazioni di cassa, il combinato disposto dell'articolo 15, comma 24, del D.L. n. 95/2012 e della legge 23 dicembre 2009, n. 191, all'articolo 2, comma 68, lett. b), autorizza l'erogazione in via anticipata del finanziamento del SSR nella misura del 97% delle somme dovute a titolo di finanziamento della quota indistinta del fabbisogno sanitario, riconoscendo altresì la possibilità, per le Regioni che abbiano superato tutti gli adempimenti previsti dall'articolo 12 dell'Intesa tra Stato e Regioni del 23 marzo 2005, tra cui l'Umbria, di un incremento di detta percentuale al 98%, vincolando la quota restante alla verifica degli adempimenti regionali.

Si rileva inoltre, l'articolo 3, comma 7, del decreto legge n. 35/2013 il quale dispone che, a decorrere dall'anno 2013, costituisce adempimento regionale, ai fini dell'accesso alla quota premiale, l'erogazione, da parte della regione al proprio Servizio Sanitario Regionale, entro la fine dell'anno, di almeno il 95% delle somme che la regione incassa nel medesimo anno dallo Stato a titolo di finanziamento del Servizio Sanitario Nazionale, e delle somme che la stessa regione, a valere su risorse proprie dell'anno, destina al finanziamento del proprio Servizio Sanitario Regionale, prevedendo che la restante quota debba essere necessariamente erogata entro il 31 marzo dell'anno successivo.

## 6.2 Gestione sanitaria accentrata: adempimenti del Titolo II del d.lgs. n. 118/2011

---

Al fine di garantire che gli enti coinvolti nella gestione della spesa finanziata con le risorse destinate al Servizio sanitario nazionale concorrano al perseguimento degli obiettivi di finanza pubblica sulla base di principi di armonizzazione dei sistemi contabili e dei bilanci, dal 1° gennaio 2012 è entrato in vigore il Titolo II del d.lgs. n. 118/2011 che ha introdotto disposizioni in materia di armonizzazione dei sistemi contabili da applicarsi alle Aziende del Servizio Sanitario Regionale nonché alla Regione, per la quota di finanziamento sanitario direttamente gestita.

## 6.2.1 Il perimetro di bilancio della GSA

L'articolo 20 del d.lgs. n. 118/2011 ha dettato disposizioni per garantire un'esatta perimetrazione delle entrate e delle uscite relative al finanziamento del Servizio Sanitario Regionale, al fine di consentire la confrontabilità immediata fra le entrate e le spese sanitarie iscritte nel bilancio regionale e le risorse indicate negli atti di determinazione del fabbisogno sanitario regionale standard.

| Perimetro GSA - Art. 20 D.Lgs. 118/2011 e ss.mm.   |   |
|--|---|
| ENTRATE  | USCITE  |
| a) <b>Finanziamento sanitario ordinario corrente</b> quale derivante dalle fonti di finanziamento definite nell'atto formale di determinazione del fabbisogno sanitario regionale standard e di individuazione delle relative fonti di finanziamento intercettate dall'ente regionale, ivi compresa la mobilità attiva programmata per l'esercizio;  | a) <b>Spesa sanitaria corrente per il finanziamento dei LEA, ivi compresa la mobilità passiva programmata per l'esercizio e il pay back:</b><br>a1) Indistinto e vincolato<br>a2) Finanziamento regionale e statale aggiuntivo corrente |
| b) <b>Finanziamento sanitario aggiuntivo corrente</b> , quale derivante dagli eventuali atti regionali di incremento di aliquote fiscali per il finanziamento della sanità regionale, dagli automatismi fiscali intervenuti ai sensi della vigente legislazione in materia di copertura dei disavanzi sanitari, da altri atti di finanziamento regionale aggiuntivo, ivi compresi quelli di erogazione dei livelli di assistenza superiori rispetto ai LEA, da pay back e da iscrizione volontaria al Servizio sanitario nazionale |   |
| c) <b>Finanziamento regionale del disavanzo sanitario pregresso</b>  | b) <b>Spesa sanitaria aggiuntiva per il finanziamento di livelli di assistenza superiori ai LEA;</b><br>c) <b>Spesa sanitaria per il finanziamento di disavanzo sanitario pregresso;</b>  |
| d) <b>Finanziamento per investimenti in ambito sanitario</b> , con separata evidenza degli interventi per l'edilizia sanitaria finanziati ai sensi dell'articolo 20, della legge n. 67 del 1988;   | d) <b>Spesa per investimenti in ambito sanitario</b> , con separata evidenza degli interventi per l'edilizia sanitaria finanziati ai sensi dell'articolo 20 della legge n.67 del 1988.;"  |

In particolare, la Regione Umbria definisce il perimetro della Gestione Sanitaria Accentrata in sede di approvazione del Bilancio di direzione ed attualmente risulta costituito da tutti i capitoli di entrata e di spesa relativi alla Missione 13 "Tutela della Salute", esclusi i capitoli di seguito riportati che, pur afferendo alla Missione 13, non riguardano le aree individuate dal citato articolo 20:

| CAPITOLI ESCUSI   | DESCRIZIONE   |
|-------------------|---|
| 02012_E - 02241_S | SPESE PER IL FINANZIAMENTO DEGLI ONERI DERIVANTI DA AZIONI RISARCITORIE PENDENTI RELATIVE ALLE GESTIONI LIQUIDATORIE EX ULSS ANNO 1994 E PRECEDENTI |
| 01554_E - 02255_S | FONDO REGIONALE DELLA NON AUTOSUFFICIENZA .ART. 1, COMMA 272, LEGGE 228/2012.   |
| 02256_S           | FONDO REGIONALE PER LA NON AUTOSUFFICIENZA. FINANZIAMENTO CON FONDI REGIONALI L.R. 04/06/2008, N. 9, ART. 9.  |
| 02003_E - 02275_S | QUOTA DEL FONDO SANITARIO NAZIONALE DI PARTE CORRENTE DESTINATA AL  |

|                   |   |
|-------------------|---|
|                   | FINANZIAMENTO DEGLI ONERI DI AMMORTAMENTO DEI MUTUI CONTRATTI PER INTERVENTI NEL SETTORE SANITARIO PRIMA DELLA RIFORMA DI CUI ALLA LEGGE 833/78 |
| 02458_E - 02285_S | SUBENTRO DELLA REGIONE NEI RAPPORTI PASSIVIDELL'AGENZIA UMBRIA SANITA' - PATRIMONIO NETTO   |

| CAPITOLI ESCUSI   | DESCRIZIONE   |
|-------------------|---|
| 02458_E - 02286_S | SUBENTRO DELLA REGIONE NEI RAPPORTI PASSIVIDELL'AGENZIA UMBRIA SANITA' - FONDI RISCHI E ONERI   |
| 02458_E - 02287_S | SUBENTRO DELLA REGIONE NEI RAPPORTI PASSIVIDELL'AGENZIA UMBRIA SANITA' - DEBITI   |
| 01621_E - 02460_S | CONTRIBUTO PER IL FINANZIAMENTO DI PIANI REGIONALI DI PROFILASSI, DI TUTELA SANITARIA, DI MIGLIORAMENTO ED INCREMENTO ZOOTECNICO E CONCORSO NELLE SPESE PER I SERVIZI GESTITI DALL'ISTITUTO ZOOPROFILATTICO SPERIMENTALE FINANZIAMENTO CON FONDI STATALI. |
| 02006_E - 07300_S | QUOTA DEL FONDO SANITARIO NAZIONALE DESTINATA ALLE SPESE D'INVESTIMENTO DELL'ISTITUTO ZOOPROFILATTICO SPERIMENTALE DELL'UMBRIA E DELLE MARCHE (LEGGE 23/12/1975, N. 745).   |

A tale proposito, resta opportuno precisare che non è stata ancora emanata la casistica applicativa per la definizione in modo puntuale dell'estensione del perimetro; le Regioni hanno tuttavia concordato di intendere il perimetro sanità come l'insieme dei capitoli afferenti alle politiche socio-sanitarie del Bilancio Regionale, ivi incluse le risorse autonome regionali aggiuntive.

Inoltre l'articolo 21 del citato D.lgs. n. 118/2011, al fine di garantire trasparenza e confrontabilità delle risorse destinate al sistema sanitario regionale, prescrive per le Regioni l'obbligo di accensione di appositi conti correnti intestati alla Sanità in modo da garantire, con riferimento alla sola GSA, un immediato monitoraggio dei flussi di cassa in entrata e in uscita.

L'esigenza di separare la gestione sanitaria da quella ordinaria, tuttavia, non costituisce un vincolo alla gestione della liquidità della Regione, che può disporre l'utilizzo temporaneo delle giacenze depositate nei conti intestati alla sanità per fronteggiare pagamenti della gestione ordinaria e viceversa, come precisato nella nota della Ragioneria Generale dello Stato n. 126833 del 23 dicembre 2011.

## 6.2.2 L'organizzazione della GSA

Ai sensi dell'articolo 22 del d.lgs. n. 118/2011, la Gestione Sanitaria Accentrata ha precise funzioni e responsabilità attinenti alla gestione finanziaria e contabile delle risorse destinate al Sistema Sanitario Regionale. Tali funzioni, che lo stesso articolo pone in capo al Responsabile della GSA, sono di seguito illustrate:

- provvede alla tenuta delle scritture contabili;
- provvede alla riconciliazione dei dati della GSA con le risultanze del bilancio finanziario e dei dati di cassa;
- redige il Bilancio di previsione;
- redige ed adotta il Bilancio di esercizio;
- redige il Bilancio sanitario Consolidato del SSR;
- garantisce la coerenza dei dati inseriti nei modelli ministeriali di rilevazione statistica dei conti con le risultanze della contabilità.

La Regione Umbria con Delibera della Giunta Regionale n. 1594 del 16.12.2011 ha provveduto, ai sensi del suddetto articolo, all'individuazione della Gestione Sanitaria Accentrata nell'ambito del Servizio "Programmazione economico-finanziaria, degli investimenti e controllo di gestione" della attuale Direzione regionale "Salute, Welfare. Organizzazione e Risorse Umane", nominando quale Responsabile il Dirigente del Servizio.

L'attuale assetto organizzativo prevede che il Responsabile della GSA, nello svolgimento delle sopra elencate funzioni, sia coadiuvato dalle seguenti posizioni organizzative:

- Posizione Organizzativa Professional *"Attuazione della Gestione Sanitaria Accentrata e del Bilancio Consolidato del Servizio Sanitario Regionale"*.
- Sezione *"Pianificazione economico-finanziaria e controllo di gestione"*.

Inoltre il comma 3 lettera d) dell'art. 22 del D.Lgs. 118/2011 ha previsto poi l'individuazione di un responsabile regionale "terzo" con compiti di certificazione della GSA stessa in sede di rendicontazione trimestrale e annuale.

A tale proposito la Giunta Regionale con Delibera n. 742 del 25.6.2012 ("Individuazione del terzo responsabile regionale con riferimento alla Gestione Sanitaria Accertata presso la regione ai sensi dell'art. 22 del Decreto Legislativo 23 giugno 2011, n. 118") ha nominato, in qualità di terzo responsabile regionale, il Dirigente del Servizio "Controllo di gestione, analisi finanziarie, economiche e patrimoniali" della Direzione Regionale "Risorse Finanziarie e strumentali. Affari generali e rapporti con i livelli di governo" con le seguenti funzioni:

- Verifica, la regolare tenuta dei libri contabili e della contabilità, la riconciliazione dei dati della gestione accentrata con le risultanze del bilancio finanziario, la riconciliazione dei dati di cassa, la coerenza dei dati inseriti nei modelli ministeriali di rilevazione dei conti con le risultanze della contabilità;
- redige la certificazione trimestrale attestante quanto verificato.

### 6.3 Confronto tra Stato e Regioni sui principi del Titolo II

Il d.lgs. n. 118/2011, lascia aperte una serie di questioni derivanti dall'applicazione di regole e norme diverse per la parte di bilancio regionale che riguarda il finanziamento e la spesa del servizio sanitario (che segue il Titolo II) rispetto alla restante parte del bilancio regionale (che segue i Titoli I e III) che determinano problematiche relative all'applicazione dei principi enunciati dal Titolo II.

Con la modifica dell'art. 1, c, 1, del d.lgs. 118/2011 (decreto correttivo n. 126/2014) viene specificato che per le poste del bilancio regionale, dove il Titolo II non disponga diversamente con particolare riferimento a quelle della Gestione Sanitaria Accentrata, si applica quanto disciplinato per i Titoli I e III del D.lgs. n. 118/2011.

Al fine di garantire un quadro di regole sinergico per l'intero bilancio regionale, tuttavia permangono ancora esigenze di maggiore integrazione tra il Titolo II e i Titoli I e III.

### 6.4 Incidenza del Bilancio sanitario sul Bilancio regionale

L'incidenza della spesa sanitaria sulla spesa regionale rappresenta un indicatore di interesse nell'analisi delle risultanze del bilancio regionale. Nelle tabelle che seguono sono riportati gli indici riferibili all'incidenza delle entrate e delle spese di ambito sanitario sulle entrate e spese complessive del bilancio regionale, in termini di accertamenti ed impegni operati nel 2017 nonché incassi e pagamenti intercorsi, articolati per Titolo di Entrata e di Uscita del Bilancio stesso.

| TITOLO                          | DESCRIZIONE TITOLO  | TOTALE SANITA'          | TOTALE REGIONE          | % INCIDENZA   |
|---------------------------------|---|-------------------------|-------------------------|---------------|
| 1                               | ENTRATE CORRENTI DI NATURA TRIBUTARIA, CONTRIBUTIVA E PEREQUATIVA | 1.596.724.900,00        | 1.935.481.870,14        | 82,50%        |
| 2                               | TRASFERIMENTI CORRENTI  | 75.743.028,93           | 190.722.167,03          | 39,71%        |
| 3                               | ENTRATE EXTRATRIBUTARIE   | 117.492.437,13          | 169.080.263,83          | 69,49%        |
| 4                               | ENTRATE IN CONTO CAPITALE   |                         | 91.429.765,65           | 0,00%         |
| 5                               | ENTRATE DA RIDUZIONE DI ATTIVITÀ FINANZIARIE                      |                         | 26.401.564,51           | 0,00%         |
| 6                               | ACCENSIONE PRESTITI   |                         | 101.673.908,57          | 0,00%         |
| <b>TOTALE ACCERTAMENTI 2017</b> |   | <b>1.789.960.366,06</b> | <b>2.514.789.539,73</b> | <b>71,18%</b> |

| TITOLO                     | DESCRIZIONE TITOLO  | TOTALE SANITA'          | TOTALE REGIONE          | % INCIDENZA   |
|----------------------------|---|-------------------------|-------------------------|---------------|
| 1                          | ENTRATE CORRENTI DI NATURA TRIBUTARIA, CONTRIBUTIVA E PEREQUATIVA | 1.395.153.671,96        | 1.730.978.655,66        | 80,60%        |
| 2                          | TRASFERIMENTI CORRENTI  | 61.598.880,67           | 151.242.715,60          | 40,73%        |
| 3                          | ENTRATE EXTRATRIBUTARIE   | 195.294.277,07          | 244.961.578,81          | 79,72%        |
| 4                          | ENTRATE IN CONTO CAPITALE   | 803.422,81              | 27.385.345,20           | 2,93%         |
| 5                          | ENTRATE DA RIDUZIONE DI ATTIVITÀ FINANZIARIE                      |                         | 26.372.035,85           | 0,00%         |
| 6                          | ACCENSIONE PRESTITI   |                         | 101.673.908,57          | 0,00%         |
| <b>TOTALE INCASSI 2017</b> |   | <b>1.652.850.252,51</b> | <b>2.282.614.239,69</b> | <b>72,41%</b> |

| TITOLO                     | DESCRIZIONE TITOLO                        | TOTALE SANITA'          | TOTALE REGIONE          | % INCIDENZA   |
|----------------------------|---|-------------------------|-------------------------|---------------|
| 1                          | SPESE CORRENTI                            | 1.790.478.042,42        | 2.194.518.468,13        | 81,59%        |
| 2                          | SPESE IN CONTO CAPITALE                   | 2.390.131,00            | 118.566.891,34          | 2,02%         |
| 3                          | SPESE PER INCREMENTO ATTIVITÀ FINANZIARIE | -                       | 18.895.354,25           | 0,00%         |
| 4                          | RIMBORSO PRESTITI                         | -                       | 45.917.314,49           | 0,00%         |
| <b>TOTALE IMPEGNI 2017</b> |   | <b>1.792.868.173,42</b> | <b>2.377.898.028,21</b> | <b>75,40%</b> |

| TITOLO | DESCRIZIONE TITOLO | TOTALE SANITA'   | TOTALE REGIONE   | % INCIDENZA |
|--------|--------------------|------------------|------------------|-------------|
| 1      | SPESE CORRENTI     | 1.825.947.380,94 | 2.239.683.498,86 | 81,53%      |
| 2      | SPESE IN CONTO     | 1.960.234,33     | 118.559.654,42   | 1,65%       |

|                              |   |                         |                         |               |
|------------------------------|---|-------------------------|-------------------------|---------------|
|                              | CAPITALE  |                         |                         |               |
| 3                            | SPESE PER<br>INCREMENTO ATTIVITÀ<br>FINANZIARIE |                         | 18.846.091,14           | 0,00%         |
| 4                            | RIMBORSO PRESTITI                               |                         | 50.443.827,07           | 0,00%         |
| <b>TOTALE PAGAMENTI 2017</b> |   | <b>1.827.907.615,27</b> | <b>2.427.533.071,49</b> | <b>75,30%</b> |

## 6.5 Adempimenti connessi all'art. 20 del D.Lgs. 118/2011

Si riportano di seguito i prospetti di sintesi relativi agli adempimenti posti in essere dalla Regione connessi all'articolo 20 del D.Lgs. 118/2011 per l'anno 2016, con riferimento al finanziamento indistinto, al finanziamento vincolato, alla mobilità extraregionale ed al pay-back.

### FINANZIAMENTO INDISTINTO

| CONTABILITA' FINANZIARIA (competenza) |  |                      |                        |   |               |
|---------------------------------------|--|----------------------|------------------------|---|---------------|
| DENOMINAZIONE CAPITOLO                |  | Accertamenti         | DENOMINAZIONE CAPITOLO |   | Impegni       |
| CODICE                                | DESCRIZIONE  | Importo              | CODICE                 | DESCRIZIONE   | Importo       |
| 00121_E                               | IRAP - SANITÀ  | 224.140.000          | 00323_S                | ART.20.C.2- QUOTA F.SAN.REG. PER EDUC. SANITARIA E AGGIORNAMENTO DEGLI OPERATORI SANITARI DA CORRISPONDERE AL FONDO CONSORTILE SCUOLA UMBRA AMM. PUBBLICA. L.R. 23/12/2008,N.24 | 450.000       |
| 00131_E                               | IRPEF - SANITÀ   | 133.447.000          | 02036_S                | ART.20. C.2 - QUOTA DEL FONDO SANITARIO REGIONALE DI PARTE CORRENTE DA DESTINARE ALLE SPESE PER L'ATTIVITA' DI SUPPORTO AI COMPITI DI PROGRAMMAZIONE - CONSULENZE               | 90.000        |
| 00310_E                               | COMPARTICIPAZIONE REGIONALE IVA - SANITÀ   | 1.029.175.146        | 02108_S                | ART.20.C.2- TRASFERIMENTO QUOTA PREMIALE .ART. 2. COMMA 67 BIS. L.191/2009. COME MODIFICATO ART. 9 . COMMA 2 DEL D. LGS. 06/09/2011 N. 149 - TRASF. CORR. DA AMM. LOCALI-       | 6.935.984     |
| 00358_E                               | FONDO PEREQUATIVO D.LGS. N. 56/2000 - SANITÀ   | 209.962.754          | 02111_S                | ART.20.C.2- CONVENZIONE TRIENNALE TRA LA REGIONE UMBRIA E ISTITUTO POLIGRAFICO E ZECCA DELLO STATO PER LA FORNITURA DEI RICETTARI MEDICI  | 30.000        |
| 01593_E                               | ACCERTAMENTI DIAGNOSTICI NEONATALI PER LA DIAGNOSI PRECOCE DI PATOLOGIE EREDITARIE   | 149.943              | 02127_S                | ART.20.C.2- PROGETTI REGIONALI DI SCREENING - FONDOSANITARIOREGIONALE.- TRASF. CORRENTI AMM.NILOCALI  | 20.000        |
| 02177_E                               | ENTRATE DERIVANTI DALLA QUOTA PREMIALE .ART. 2. COMMA 67 BIS. L.191/2009. COME MODIFICATO ART. 9 . COMMA 2 DEL D. LGS. 06/09/2011 N. 149 | 6.935.984            | 02145_S                | ART.20.C.2- SPESA PER AVVIAMENTO GESTIONE SISTEMAINFORMATIVO SANITARIO INTEGRATO - BENI IMMATERIALI   | 2.220.000     |
| 02216_E                               | QUOTA DEL FSN RELATIVA AL NUOVO PIANO VACCINI - TRASF. CORR. DA AMM. CENTRALI - (RIF. CAP. 02031_S)                                      | 1.499.354            | 02164_S                | ART.20.C.2- PREVENZIONE, SORVEGLIANZA E CONTROLLO DELLE MALATTIE INFETTIVE E DIFFUSIVE IN CAMPO UMANO. -TRASFER. CORRENTI AMM.NI LOCALI   | 80.000        |
| 02217_E                               | QUOTA DEL FSN RELATIVO FONDO ASSUNZIONI STABILIZZAZIONI - TRASF. CORR. DA AMM- CENTRALI - (RIF. CAP. 02032_S)                            | 1.124.515            | 02165_S                | ART.20.C.2- QUOTA F.SAN.INTERREG. DI PARTE CORRENTE PER INIZIATIVE REGIONALI DI EDUCAZIONE SANITARIA E DI AGGIORNAMENTO DEGLI OPERATORI SANITARI - TRASF. CORR. AMM. LOCALI     | 2.157.759     |
| <b>TOTALE</b>                         |  | <b>1.606.434.696</b> | 02227_S                | ART.20.C.2- QUOTA DEL F.S.N. DI PARTE CORRENTE PER ATTIVITA' DI PROMOZIONE DELLA SALUTE AI SENSI DELLA L.R.18/2012 - TRASF. CORR. AMM.NILOCALI                                  | 70.000        |
|                                       |  |                      | 02264/5010_S           | ART.20.C.2- QUOTA F. SAN .NAZ. DA TRASFERIRE ALLE ASL PER SPESE CORRENTI (ART.52 L.23/12/78,N.833) - FUNZIONAMENTO ASL - TRASF. CORR. AMM. LOCALI                               | 1.557.035.427 |

| CONTABILITA' FINANZIARIA (competenza) |             |              |  |                        |   |            |
|---------------------------------------|-------------|--------------|--|------------------------|---|------------|
| DENOMINAZIONE CAPITOLO                |             | Accertamenti |  | DENOMINAZIONE CAPITOLO |   | Impegni    |
| CODICE                                | DESCRIZIONE | Importo      |  | CODICE                 | DESCRIZIONE   | Importo    |
|                                       |             |              |  | 02271_S                | ART.20.C.2- FONDO AUTORITENZIONE REGIONALE PER IL RISARCIMENTO DANNI DA RESPONSABILITA' SANITARIA DI AMBITO SOVRAZIENDALE.  | 13.500.000 |
|                                       |             |              |  | 02304_S                | ART.20. C.2 - QUOTA DEL FONDO SANITARIO REGIONALE DI PARTE CORRENTE PER FORMAZIONE E RIMBORSO SPESE PERSONALE INTERNO (DIPENDENTI REGIONALI) - ACQUISTO SERVIZI PER FORM. ADDESTR. PERS. ENTE             | 15.000     |
|                                       |             |              |  | 02305_S                | ART.20. C.2 - QUOTA DEL FONDO SANITARIO REGIONALE DI PARTE CORRENTE PER ORGANIZZAZIONE MANIFESTAZIONI E CONVEGNI -RAPPR. ORG. EVENTI, PUBBLICITA'   | 15.000     |
|                                       |             |              |  | 02310_S                | ART.20.C.2- SANITA' VETERINARIA E SICUREZZA ALIMENTARE- TRASFER. CORRENTI AMM.NI LOCALI   | 490.000    |
|                                       |             |              |  | 02461_S                | ART.20.C.2- QUOTA F. SAN. REG. DESTINATA AL FINANZIAMENTO DELLE ATTIVITA' DELL'ISTITUTO ZOOPROFILATTICO SPERIMENTALE  | 378.259    |
|                                       |             |              |  | 02490_S                | ART.20.C.2- SPESE PER IL FINANZIAMENTO DELL'ATTIVITA' DELL'AGENZIA REGIONALE PER LA PROTEZIONE DELL'AMBIENTE (A.R.P.A.) - ART. 16,L.R. 6.3.98 N.9   | 14.213.516 |
|                                       |             |              |  | 02887_S                | ART.20.C.2- CONTRIBUTI ALLE ORGANIZZAZIONI REGIONALI DEL VOLONTARIATO DEL SANGUE. L.R.11.3.1985 N.10.   | 30.000     |
|                                       |             |              |  | A2118_S                | ART.20.C.2- SPESE PER L'ATTIVITA' DI INDIRIZZO ECOORDINAMENTO DEL SERV. SAN. REG. - GIORNALIRIVISTE PUBBLICAZ.  | 15.000     |
|                                       |             |              |  | A2129_S                | ART.20.C.2- SPESE PER L'ATTUAZIONE DI INTERVENTI SANITARI. DESTINATI A PAESI EXTRACOMUNITARI IN GRAVI DIFFICOLTA' ASSISTENZIALI SANITARIE. -TRASF.CORR. AMM.NI LOCALI                                     | 100.000    |
|                                       |             |              |  | A2164_S                | ART.20.C.2- PREVENZIONE, SORVEGLIANZA E CONTROLLODELLE MALATTIE INFETTIVE E DIFFUSIVE IN CAMPOUMANO. -RAPPRESENT. EVENTI PUBBLICITA'  | 50.000     |
|                                       |             |              |  | A2166_S                | ART.20.C.2- QUOTA F. SAN. REG. DI PARTE CORRENTE PER STUDI, INDAGINI E CONSULENZE A SUPPORTO PROGRAMMAZIONE, INDIRIZZO E VALUTAZIONE DEL SERV. SAN. REG. - L.R. 12/11/2012, N.18. - TRASF.COR. AM. LOCALI | 750.000    |
|                                       |             |              |  | A2170_S                | ART.20.C.2- QUOTA F.SAN.INTERREG. DI PARTECORRENTE PER INDENNITA' E RIMB. SPESE ALLECOMMISSIONI SANIT. DI CUI L.R.10.12.1980, N.72,GRUPPI LAVORO E ALTRE COMMISSIONI IN CAMPOSANITARIO - CONSULENZE       | 3.000      |
|                                       |             |              |  | A2176_S                | ART.20.C.2- PREVENZIONE NEI LUOGHI DI VITA E DI LAVORO: ATTIVITA' CONNESSE - TRASFER. CORR. AMM.LOCALI  | 90.000     |
|                                       |             |              |  | A2185/8040_S           | ART.20.C.2- QUOTA F.SAN. DI PARTE CORRENTE PER OSSERVATORIO PREZZI E TECNOLOGIE, STRUMENTI INNOVATIVI DI GESTIONE DELLE ASL. D.LGS.502/92ARTT. 5 E 9 BIS. - UTILIZZO BENI DI TERZI                        | 46.360     |

| CONTABILITA' FINANZIARIA (competenza) |             |              |  |                        |   |           |
|---------------------------------------|-------------|--------------|--|------------------------|---|-----------|
| DENOMINAZIONE CAPITOLO                |             | Accertamenti |  | DENOMINAZIONE CAPITOLO |   | Impegni   |
| CODICE                                | DESCRIZIONE | Importo      |  | CODICE                 | DESCRIZIONE   | Importo   |
|                                       |             |              |  | A2227_S                | ART.20,C.2- QUOTA DEL F.S.N. DI PARTE CORRENTE PER ATTIVITA' DI PROMOZIONE DELLA SALUTE AI SENSI DELLA L.R.18/2012 - RAPPRESENT. EVENTI PUBBLICITA'   | 60.000    |
|                                       |             |              |  | A2264/9998_S           | ART.20,C.2- QUOTA F.SAN.NAZ. DA TRASFERIRE ALLEASL PER SPESE CORRENTI (ART. 52 LEGGE 23/12/1978,N.833)- TRASF.CORRENTI AMM.NI CENTRALI  | 36.168    |
|                                       |             |              |  | A2310_S                | SANITA' VETERINARIA E SICUREZZA ALIMENTARE- SOFTWARE  | 35.000    |
|                                       |             |              |  | B2127_S                | PROGETTI REGIONALI DI SCREENING - FONDO SANITARIO REGIONALE.- SOFTWARE  | 60.000    |
|                                       |             |              |  | B2145_S                | ART.20,C.2- SPESA PER AVVIAMENTO GESTIONE SISTEMA INFORMATIVO SANITARIO INTEGRATO - LICENZE SOFTWARE  | 352.700   |
|                                       |             |              |  | B2164_S                | ART.20.C.2- PREVENZIONE, SORVEGLIANZA E CONTROLLO DELLE MALATTIE INFETTIVE E DIFFUSIVE IN CAMPOUMANO. -SOFTWARE   | 70.000    |
|                                       |             |              |  | B2165_S                | ART.20,C.2- QUOTA F.SAN.INTERREG. DI PARTECORRENTE PER INIZIATIVE REGIONALI DI EDUCAZIONESANITARIA E DI AGGIORNAMENTO DEGLI OPERATORISANITARI - ALTRI SERVIZI   | 500.000   |
|                                       |             |              |  | B2227_S                | ART.20,C.2- QUOTA DEL F.S.N. DI PARTE CORRENTE PER ATTIVITA' DI PROMOZIONE DELLA SALUTE AI SENSI DELLA L.R.18/2012 - TRASF. ISTITUZIONI SOCIALI PRIVATE   | 160.000   |
|                                       |             |              |  | B2310_S                | SANITA' VETERINARIA E SICUREZZA ALIMENTARE- SERVIZI INFORMATICI   | 65.000    |
|                                       |             |              |  | C2129_S                | ART.20,C.2- SPESE PER L'ATTUAZIONE DI INTERVENTI SANITARI, DESTINATI A PAESI EXTRACOMUNITARI IN GRAVI DIFFICOLTA' ASSISTENZIALI SANITARIE. -TRASF.CORR. IST. SOC. PRIVATE   | 350.000   |
|                                       |             |              |  | C2145_S                | ART.20,C.2- QUOTA F. SAN. INTERREG. PARTE CORRENTE DESTINATA AD ATTIVITA' DI RICERCA FINALIZZATA(ART.40 L.23.12.78 N.833) - LAVORO FLESSIBILE   | 3.096.950 |
|                                       |             |              |  | C2165_S                | ART.20,C.2- QUOTA F.SAN.INTERREG. DI PARTECORRENTE PER INIZIATIVE REGIONALI DI EDUCAZIONESANITARIA E DI AGGIORNAMENTO DEGLI OPERATORISANITARI - ALTRI SERVIZI   | 700.000   |
|                                       |             |              |  | C2170_S                | QUOTA FONDO SAN. INTERREG. DI PARTE CORRENTEDESTINATA AL PAGAM. DELLE INDENNITA' E RIMBORSOSPESE AI MEMBRI DELLE COMMISSIONI SANITARIE DI CUI ALLA L.R.10.12.1980, N.72 NONCHE'AI COMPONENTIDIGRUPPI DI LAVORO E DI ALTRE COMMISSIONI OPERANTINEL CAMPO SANITA' | 15.000    |
|                                       |             |              |  | D2145_S                | ART.20,C.2- SPESA PER AVVIAMENTO GESTIONE SISTEMAINFORMATIVO SANITARIO INTEGRATO - UTENZE E CANONI  | 500.350   |
|                                       |             |              |  | D2164_S                | ART.20.C.2- PREVENZIONE, SORVEGLIANZA E CONTROLLODELLE MALATTIE INFETTIVE E DIFFUSIVE IN CAMPOUMANO. -TRASFER. CORRENTI AMM.NI CENTRALI   | 100.000   |

| CONTABILITA' FINANZIARIA (competenza) |             |              |  |                        |  |                      |
|---------------------------------------|-------------|--------------|--|------------------------|--|----------------------|
| DENOMINAZIONE CAPITOLO                |             | Accertamenti |  | DENOMINAZIONE CAPITOLO |  | Impegni              |
| CODICE                                | DESCRIZIONE | Importo      |  | CODICE                 | DESCRIZIONE  | Importo              |
|                                       |             |              |  | D2165_S                | ART.20.C.2- QUOTA F.SAN.INTERREG. DI PARTECORRENTE PER INIZIATIVE REGIONALI DI EDUCAZIONESANITARIA E DI AGGIORNAMENTO DEGLI OPERATORISANITARI - TRASF. CORR. ALTRE IMPRESE | 25.823               |
|                                       |             |              |  | E2129_S                | ART.20.C.2- SPESE PER L'ATTUAZIONE DI INTERVENTI SANITARI, DESTINATI A PAESI EXTRACOMUNITARI IN GRAVI DIFFICOLTA' ASSISTENZIALI SANITARIE. -TRASF.CORR.AL RESTO DEL MONDO  | 40.000               |
|                                       |             |              |  | F2176_S                | ART.20.C.2- PREVENZIONE NEI LUOGHI DI VITA E DI LAVORO: ATTIVITA' CONNESSE -TRASF. CORR. AMM. CENTR  | 10.000               |
|                                       |             |              |  | G2176_S                | ART.20.C.2- PREVENZIONE NEI LUOGHI DI VITA E DI LAVORO: ATTIVITA' CONNESSE --TRASF. CORR. ISTITUZ.SO   | 50.000               |
|                                       |             |              |  | N2118_S                | ART.20.C.2- SPESE PER L'ATTIVITA' DI INDIRIZZO E COORDINAMENTO DEL SERV. SAN. REG.. - TRASF.CORRENTI AMM.NI CENTRALI   | 50.000               |
|                                       |             |              |  | P2118_S                | ART.20.C.2- SPESE PER L'ATTIVITA' DI INDIRIZZO E COORDINAMENTO DEL SERV. SAN. REG.. - TRASF.CORRENTI AMM.NI LOCALI   | 1.267.000            |
|                                       |             |              |  | R2118_S                | ART.20.C.2- SPESE PER L'ATTIVITA' DI INDIRIZZO E COORDINAMENTO DEL SERV. SAN. REG.. - TRASF.CORRENTI IST. SOC. PRIVATE   | 55.400               |
|                                       |             |              |  | S2118_S                | ART.20.C.2- SPESE PER L'ATTIVITA' DI INDIRIZZO ECOORDINAMENTO DEL SERV. SAN. REG.. -ALTRI TRASF.CORRENTI ALLA U.E.   | 50.000               |
|                                       |             |              |  | <b>TOTALE</b>          |  | <b>1.606.434.696</b> |

# FINANZIAMENTO VINCOLATO

| CONTABILITA' FINANZIARIA (competenza) |  |                                      |                        |  |                                 |
|---------------------------------------|--|--------------------------------------|------------------------|--|---------------------------------|
| DENOMINAZIONE CAPITOLO                |  | Accertamenti di competenza ANNO 2017 | DENOMINAZIONE CAPITOLO |  | Impegni di competenza ANNO 2017 |
| CODICE                                | DESCRIZIONE  | Importo                              | CODICE                 | DESCRIZIONE  | Importo                         |
| 01535_E                               | ART.20.C.2 - RISORSE DEL MINISTERO DELLA SALUTE PER RIMBORSO ALLE REGIONI PER L'ACQUISTO DI FARMACI INNOVATIVI, F.S.N. VINCOLATO ED EXTRA F.S.N. - DECRETO 09/10/2015 (RIF. CAP. 2296_S)   | 8.402.624                            | 02296_S                | ART.20.C.2 - TRASFERIMENTO ALLE AZIENDE DEL S.S.R. DEI FONDI DI CUI AL DECRETO 09/10/2015 A TITOLO DI RIMBORSO PER L'ACQUISTO DI FARMACI INNOVATIVI, F.S.N. VINCOLATO ED EXTRA F.S.N. (RIF. CAP. 1535_E)                                       | 8.402.624                       |
| 01573_E                               | ART.20.C.2- L. 9/2012 QUOTE DEL FONDO SANITARIO NAZIONALE DESTINATE AL FINANZIAMENTO DI PARTE CORRENTE DEGLI ONERI RELATIVI AL SUPERAMENTO DEGLI OSPEDALI PSICHIATRICI GIUDIZIARI (RIF. CAP. 2471_S)   | 816.361                              | 02471_S                | ART.20.C.2- FINANZIAMENTO DEGLI ONERI RELATIVI AL SUPERAMENTO OSPEDALI PSICHIATRICI GIUDIZIARI AI SENSI L. 9/2012 - F.SANNAZ. (RIF. CAP. 1573_E).  | 816.361                         |
| 01625_E                               | ART.20. C.2 - RISORSE PROVENIENTI DALLLO STATO DESTINATEALL'AGGIORNAMENTO DELLE TARIFFER MASSIME DELLEPRESTAZIONI DI ASSISTENZA TERMALE  | 30.073                               | 02312_S                | ART.20. C.2 - RISORSE PROVENIENTI DALLO STATO DESTINATEALL'AGGIORNAMENTO DELLE TARIFFER MASSIME DELLEPRESTAZIONI DI ASSISTENZA TERMALE   | 30.073                          |
| 01804_E                               | ART.20.C.2- QUOTA DEL FONDO SANITARIO NAZIONALE DI PARTE CORRENTE DA DESTINARE AL FINANZIAMENTO DELLE FUNZIONI SANITARIE AFFERENTI ALLA MEDICINA PENITENZIARIA. ART. 2. COMMA 283, LEGGE24/12/2007.N. 244 (RIF. CAP. 2257_S)                   | 3.118.846                            | 02257_S                | ART.20.C.2- SPESE PER IL FINANZIAMENTO DELLE FUNZIONI SANITARIE AFFERENTI ALLA MEDICINA PENITENZIARIA- ART. 2 COMMA 283, LEGGE 24/12/2007.N.244 (RIF. CAP. 1804_E)   | 3.118.846                       |
| 02167_E                               | ART.20.C.2- QUOTA FONDO SANITARIO NAZIONALEVINCOLATO - FONDO ESCLUSIVITA' RAPPORTO (RIF.CAP. 2283_S)   | 631.895                              | 02283_S                | ART.20.C.2- QUOTA F.S.N. VINCOLATO FONDO ESCLUSIVITA' RAPPORTO (RIF. CAP. 2167_E)  | 631.895                         |
| 02168_E                               | ART.20.C.2- QUOTA FONDO SANITARIO NAZIONALE VINCOLATO - EXTRACOMUNITARI (RIF. CAP. 2280_S)   | 846.873                              | 02280_S                | ART.20.C.2- QUOTA F.S.N. VINCOLATO EXTRACOMUNITARI (RIF. CAP. 2168_E)  | 846.873                         |
| 02169_E                               | ART.20.C.2- QUOTA FONDO SANITARIO NAZIONALE VINCOLATO - BORSE DI STUDIO MEDICINA GENERALE D.LGS.256/91 (RIF. CAP. 2260_S)  | 1.268.217                            | 02260_S                | ART.20.C.2- QUOTA F.SANNAZ. PER BORSE DEI CORSI DI FORMAZIONE SPECIFICA IN MEDICINA GENERALE (D.LGS08/08/91.N. 256) (RIF. CAP. 2169_E)   | 677.779                         |
|                                       |  |                                      | A2260_S                | ART.20.C.2- QUOTA F.SANNAZ. PER BORSE DEI CORSI DI FORMAZIONE SPECIFICA IN MEDICINA GENERALE (D.LGS08/08/91.N. 256) (RIF. CAP. 2169_E)   | 0                               |
|                                       |  |                                      | B2260_S                | ART.20.C.2- QUOTA F.SANNAZ. PER BORSE DEI CORSI DI FORMAZIONE SPECIFICA IN MEDICINA GENERALE (D.LGS08/08/91.N. 256) (RIF. CAP. 2169_E)   | 2.000                           |
|                                       |  |                                      | C2260_S                | ART.20.C.2- QUOTA F.SANNAZ. PER BORSE DEI CORSI DI FORMAZIONE SPECIFICA IN MEDICINA GENERALE (D.LGS08/08/91.N. 256) (RIF. CAP. 2169_E)   | 0                               |
|                                       |  |                                      | D2260_S                | ART.20.C.2- QUOTA F.SANNAZ. PER BORSE DEI CORSI DI FORMAZIONE SPECIFICA IN MEDICINA GENERALE (D.LGS08/08/91.N. 256) (RIF. CAP. 2169_E)   | 0                               |
|                                       |  |                                      | E2260_S                | ART.20.C.2- QUOTA F.SANNAZ. PER BORSE DEI CORSI DI FORMAZIONE SPECIFICA IN MEDICINA GENERALE (D.LGS08/08/91.N. 256) (RIF. CAP. 2169_E)   | 0                               |
| 02172_E                               | ART.20.C.2- QUOTA FONDO SANITARIO NAZIONALE VINCOLATO- MEDICINA PENITENZIARIA D.LGS. N. 230/99 AI SENSIDELL'ART. 2, C.1 D.M. 10/4/2002 (RIF. CAP. 2253_S)  | 111.000                              | F2260_S                | ART.20.C.2- QUOTA F.SANNAZ. PER BORSE DEI CORSI DI FORMAZIONE SPECIFICA IN MEDICINA GENERALE (D.LGS08/08/91.N. 256) (RIF. CAP. 2169_E)   | 588.438                         |
| 02173_E                               | ART.20.C.2- QUOTA FONDO SANITARIO NAZIONALE VINCOLATO - OBIETTIVI DI PSN - L. 662/1996 (RIF. CAP. 2277_S)  | 20.365.850                           | 02253_S                | ART.20.C.2: FINANZ. ONERI PERSONALE ISTITUTI PENITENZIARI PER PREVENZIONE E ASSISTENZA A DETENUTI E INTERNATI TOSSICODIPENDENTI EX ART.2, C.1, DM 10/4/2002 (RIF. CAP. 2172_E)   | 111.000                         |
| 02218_E                               | ART.20. C.2 - TRASFERIMENTO ALLE AZIENDE DEL S.S.R. DEL FONDO DI CUI ALL'ART. 1, COMMA 401 DELLA LEGGE N.232/2016 A TITOLO DI RIMBORSO PER L'ACQUISTO DEI MEDICINALI ONCOLOGICI INNOVATIVI - TRASF. CORR. AD AMM. LOCALI - (RIF. CAP. 02218_E) | 8.402.624                            | 02277_S                | ART.20.C.2- QUOTA F.SAN. PER OBIETTIVI DEL PIANO SANITARIO NAZIONALE AI SENSI DELL'ART.1, COMMI 34 E 34 BIS L. 23.12.1996, N.662 (RIF. CAP. 2173_E)  | 20.365.850                      |
|                                       |  |                                      | 02033_S                | ART.20. C.2 - TRASFERIMENTO ALLE AZIENDE DEL S.S.R. DEL FONDO DI CUI ALL'ART. 1, COMMA 401 DELLA LEGGE N.232/2016 A TITOLO DI RIMBORSO PER L'ACQUISTO DEI MEDICINALI ONCOLOGICI INNOVATIVI - TRASF. CORR. AD AMM. LOCALI - (RIF. CAP. 02218_E) | 8.402.624                       |
| <b>TOTALE</b>                         |  | <b>43.994.363</b>                    | <b>TOTALE</b>          |  | <b>43.994.363</b>               |

## MOBILITA' EXTRAREGIONALE

| CONTABILITA' FINANZIARIA (competenza) |   |                                      |  |                                 |  |             |
|---------------------------------------|---|--------------------------------------|--|---------------------------------|--|-------------|
| DENOMINAZIONE CAPITOLO                |   | Accertamenti di competenza ANNO 2017 |  | Impegni di competenza ANNO 2017 |  |             |
| CODICE                                | DESCRIZIONE   | Importo                              |  | CODICE                          | DESCRIZIONE  | Importo     |
| 01965_E                               | ART.20.C.2- ENTRATE E PRESTAZIONI SANITARIE EROGATE DA AZIENDE ED ENTI DEL SERVIZIO SANITARIO REGIONALE A CITTADINI RESIDENTI IN ALTRE REGIONI REGOLATE IN REGIME DI MOBILITA' (RIF. CAP.2266-2269_S) | 115.722.028                          |  | 02269_S                         | ART.20.C.2- SPESE PER PRESTAZIONI SANITARIE EROGATE A CITTADINI UMBRI DA AZIENDE SANITARIE DI ALTRE REGIONI IN REGIME DI MOBILITA' (RIF. CAP. 1965_E)  | 90.044.085  |
|                                       |   |                                      |  | 02266_S                         | ART.20.C.2- TRASFERIMENTI ALLE AZIENDE ED ENTI DEL SERV. SAN. REG. PER PRESTAZIONI SANITARIE EROGATE A CITTADINI RESIDENTI IN ALTRE REGIONI REGOLATE IN REGIME DI MOBILITA' (RIF. CAP. 1965_E) | 25.677.943  |
| TOTALE                                |   | 115.722.028                          |  | TOTALE                          |  | 115.722.028 |

## PAYBACK

| CONTABILITA' FINANZIARIA (competenza) |   |              |  |         |   |            |
|---------------------------------------|---|--------------|--|---------|---|------------|
| DENOMINAZIONE CAPITOLO                |   | Accertamenti |  | Impegni |   |            |
| CODICE                                | DESCRIZIONE   | Importo      |  | CODICE  | DESCRIZIONE   | Importo    |
| A2433_E                               | ART.20.C.2- FONDI VERSATI DALL'AGENZIA ITALIANA DEL FARMACO AI SENSI DELL'ART. 1, COMMA 796, LETT.g) DELLA LEGGE 27/12/2006, N. 296 ED AI SENSI DELL'ART. 11, COMMA 6 DELLA LEGGE 30/07/2010, N.122. (RIF.S/UPB12.1.005 - CAP. 2265). | 11.315.603   |  | 02265_S | ART.20.C.2- INTEGRAZ. FONDO A DISPOSIZIONE AZ. SANIT. REG. PER SPESA SANIT. MEDIANTE UTILIZZO RISORSE ART. 1, C.796, LETT.g) L. 27/12/2006 N.296E ART. 11, C.6 L. 30/7/2010 N.122 (RIF. E/UPB3.02.002 - CAP. 2433) - TRASF. CORR. AMM. LOC. | 11.000.000 |
|                                       |   |              |  |         | AVANZO VINCOLATO  | 315.603    |
| TOTALE                                |   | 11.315.603   |  | TOTALE  |   | 11.315.603 |

Si precisa in riferimento al pay-back che gli stanziamenti del Bilancio di previsione dell'esercizio 2017 sul lato Entrate e sul lato Spese erano stati determinati, sulla base del trend storico delle riscossioni, in misura pari ad Euro 11.000.000,00. Le somme riversate negli ultimi giorni del mese di dicembre, regolarizzate nei primi giorni dell'anno corrente, hanno tuttavia evidenziato una maggiore entrata per Euro 315.603,32 per la quale non è stato possibile procedere all'assunzione dell'impegno di spesa e pertanto è confluita nell'avanzo vincolato.

## 6.5.1 Le risorse della GSA: il Fondo sanitario indistinto 2017

Nella tabella che segue sono riepilogate le risultanze contabili dell'esercizio 2017 relative all'iscrizione in entrata del finanziamento sanitario indistinto per il quale, a partire dal 2012, sono stati individuati specifici capitoli di bilancio, in attuazione del D.lgs. n. 118/2011.

| DESCRIZIONE  | CAPITOLO ENTRATA | ASSEGNAZIONI            | STANZIAMENTI            | ACCERTAMENTI            | RISCOSSIONI IN C/COMPETENZA | ACCERTAMENTI SU STANZIAMENTI | RISCOSSIONI SU ACCERTAMENTI |
|--|------------------|-------------------------|-------------------------|-------------------------|-----------------------------|------------------------------|-----------------------------|
| ART.20.C.2- IMPOSTA REGIONALE SULLE ATTIVITA' PRODUTTIVE ART. 1 DEL D.LGS N. 446/97. SANITA'.  | 00121_E          | 224.140.000,00          | 224.140.000,00          | 224.140.000,00          | 127.591.517,56              | 100%                         | 56,92%                      |
| ART.20.C.2- ADDIZIONALE REGIONALE ALL'I.R.P.E.F.ART. 50D.LGSN. 446/97. SANITA'.  | 00131_E          | 133.447.000,00          | 133.447.000,00          | 133.447.000,00          | 123.046.204,75              | 100%                         | 92,21%                      |
| ART.20.C.2- COMPARTECIPAZIONE REGIONALE ALL'IMPOSTA SUL VALORE AGGIUNTO  | 00310_E          | 1.029.175.145,90        | 1.029.175.145,90        | 1.029.175.145,90        | 1.029.175.145,90            | 100%                         | 100,00%                     |
| ART.20.C.2- FONDO PEREQUATIVO NAZIONALE - ART. 7 DEL D.LGS 18/2/2000 N. 56. SANITA'  | 00358_E          | 209.962.754,10          | 209.962.754,10          | 209.962.754,10          | 22.124.338,72               | 100%                         | 10,54%                      |
| ACCERTAMENTI DIAGNOSTICI NEONATALI PER LA DIAGNOSI PRECOCE DI PATOLOGIE EREDITARIE   | 01593_E          | 149.943,71              | 149.943,71              | 149.943,71              | 0,00                        | 100%                         | 0,00%                       |
| ENTRATE DERIVANTI DALLA QUOTA PREMIALE ,ART. 2, COMMA 67 BIS, L.191/2009, COME MODIFICATO ART. 9 , COMMA 2 DEL D. LGS. 06/09/2011 N. 149 | 02177_E          | 6.935.984,00            | 6.935.984,00            | 6.935.984,00            | 0,00                        | 100%                         | 0,00%                       |
| QUOTA DEL FSN RELATIVA AL NUOVO PIANO VACCINI -TRASF. CORR. DA AMM. CENTRALI - (RIF. CAP. 02031_S)                                       | 02216_E          | 1.499.353,88            | 1.499.353,88            | 1.499.353,88            | 0,00                        | 100%                         | 0,00%                       |
| QUOTA DEL FSN RELATIVO FONDO ASSUNZIONI STABILIZZAZIONI - TRASF. CORR. DA AMM- CENTRALI - (RIF. CAP. 02032_S)                            | 02217_E          | 1.124.515,41            | 1.124.515,41            | 1.124.515,41            | 0,00                        | 100%                         | 0,00%                       |
| ANTICIPAZIONI MENSILI SUL FONDO SANITARIO NAZIONALE (ART.13.COMMA 6,DEL DECRETO LEG.VO18/2/2000N.56),(RIF. S/UPB 18.4.004 - CAP. 9903)   | *03933_E         |                         |                         |                         | 281.927.239,84              |                              |                             |
| <b>TOTALE</b>  |                  | <b>1.606.434.697,00</b> | <b>1.606.434.697,00</b> | <b>1.606.434.697,00</b> | <b>1.583.864.446,77</b>     | <b>100%</b>                  | <b>98,60%</b>               |

\* Si precisa che sul capitolo 03933\_E è stato riscosso l'ulteriore importo pari ad euro 25.317.221,23, imputato alla mobilità extraregionale in quanto le anticipazioni di cassa riconosciute dal Ministero includono anche tale voce.

Il finanziamento sanitario indistinto per l'anno 2017, è stato inoltre interamente impegnato nel corso dell'esercizio 2017, nei capitoli di uscita del Bilancio regionale, come risulta dalla tabella che segue:

| DESCRIZIONE   | CAPITOLO SPESA | STANZIAMENTI | IMPEGNI      | PAGAMENTI IN C/COMPETENZA | IMPEGNI SU STANZIAMENTI | PAGAMENTI SU IMPEGNI |
|---|----------------|--------------|--------------|---------------------------|-------------------------|----------------------|
| ART.20.C.2- QUOTA F.SAN.REG. PER EDUC. SANITARIA E AGGIORNAMENTO DEGLI OPERATORI SANITARI DA CORRISPONDERE AL FONDO CONSORTILE SCUOLA UMBRA AMM. PUBBLICA. L.R. 23/12/2008,N.24 | 00323_S        | 450.000,00   | 450.000,00   | 450.000,00                | 100,00%                 | 100,00%              |
| ART.20. C.2 - QUOTA DEL FONDO SANITARIO REGIONALE DI PARTE CORRENTE DA DESTINARE ALLE SPESE PER L'ATTIVITA' DI SUPPORTO AI COMPITI DI PROGRAMMAZIONE - CONSULENZE               | 02036_S        | 90.000,00    | 90.000,00    | 0,00                      | 100,00%                 | 0,00%                |
| ART.20.C.2- TRASFERIMENTO QUOTA PREMIALE ,ART. 2, COMMA 67 BIS, L.191/2009, COME MODIFICATO ART. 9 , COMMA 2 DEL D. LGS. 06/09/2011 N. 149 - TRASF. CORR. DA AMM. LOCALI-       | 02108_S        | 6.935.984,00 | 6.935.984,00 | 0,00                      | 100,00%                 | 0,00%                |
| ART.20.C.2- CONVENZIONE TRIENNALE TRA LA REGIONE UMBRIA E ISTITUTO POLIGRAFICO E ZECCA DELLO STATO PER LA FORNITURA DEI RICETTARI MEDICI  | 02111_S        | 30.000,00    | 30.000,00    | 27.269,44                 | 100,00%                 | 90,90%               |
| ART.20.C.2- SPESE PER L'ATTIVITA' DI INDIRIZZO E COORDINAMENTO DEL SERV. SAN. REG. - GIORNALI/RIVISTE PUBBLICAZ.  | A2118_S        | 15.000,00    | 15.000,00    | 99,00                     | 100,00%                 | 0,66%                |
| ART.20.C.2- SPESE PER L'ATTIVITA' DI INDIRIZZO E COORDINAMENTO DEL SERV. SAN. REG. - TRASF. CORRENTI AMM.NI CENTRALI  | N2118_S        | 50.000,00    | 50.000,00    | 19.846,79                 | 100,00%                 | 39,69%               |
| ART.20.C.2- SPESE PER L'ATTIVITA' DI INDIRIZZO E COORDINAMENTO DEL SERV. SAN. REG. - TRASF. CORRENTI AMM.NI LOCALI  | P2118_S        | 1.267.000,00 | 1.267.000,00 | 200.000,00                | 100,00%                 | 15,79%               |

| DESCRIZIONE   | CAPITOLO SPESA | STANZIAMENTI | IMPEGNI      | PAGAMENTI IN C/COMPETENZA | IMPEGNI SU STANZIAMENTI | PAGAMENTI SU IMPEGNI |
|---|----------------|--------------|--------------|---------------------------|-------------------------|----------------------|
| ART.20.C.2- SPESE PER L'ATTIVITA' DI INDIRIZZO E COORDINAMENTO DEL SERV. SAN. REG. -TRASF.CORRENTI IST. SOC. PRIVATE  | R2118_S        | 55.400,00    | 55.400,00    | 38.800,00                 | 100,00%                 | 70,04%               |
| ART.20.C.2- SPESE PER L'ATTIVITA' DI INDIRIZZO ECOORDINAMENTO DEL SERV. SAN. REG. -ALTRI TRASF.CORRENTI ALLA U.E.   | S2118_S        | 50.000,00    | 50.000,00    | 0,00                      | 100,00%                 | 0,00%                |
| ART.20.C.2- PROGETTI REGIONALI DI SCREENING - FONDOSANITARIOREGIONALE. - TRASF. CORRENTI AMM.NILOCALI   | 02127_S        | 20.000,00    | 20.000,00    | 0,00                      | 100,00%                 | 0,00%                |
| PROGETTI REGIONALI DI SCREENING - FONDO SANITARIO REGIONALE. - SOFTWARE   | B2127_S        | 60.000,00    | 60.000,00    | 0,00                      | 100,00%                 | 0,00%                |
| ART.20.C.2- SPESE PER L'ATTUAZIONE DI INTERVENTI SANITARI, DESTINATI A PAESI EXTRACOMUNITARI IN GRAVI DIFFICOLTA' ASSISTENZIALI SANITARIE. -TRASF.CORR. AMM.NI LOCALI   | A2129_S        | 100.000,00   | 100.000,00   | 50.000,00                 | 100,00%                 | 50,00%               |
| ART.20.C.2- SPESE PER L'ATTUAZIONE DI INTERVENTI SANITARI, DESTINATI A PAESI EXTRACOMUNITARI IN GRAVI DIFFICOLTA' ASSISTENZIALI SANITARIE. -TRASF.CORR. IST. SOC. PRIVATE   | C2129_S        | 350.000,00   | 350.000,00   | 70.592,00                 | 100,00%                 | 20,17%               |
| ART.20.C.2- SPESE PER L'ATTUAZIONE DI INTERVENTI SANITARI, DESTINATI A PAESI EXTRACOMUNITARI IN GRAVI DIFFICOLTA' ASSISTENZIALI SANITARIE. -TRASF.CORR.AL RESTO DEL MONDO   | E2129_S        | 40.000,00    | 40.000,00    | 40.000,00                 | 100,00%                 | 100,00%              |
| ART.20.C.2- SPESA PER AVVIAMENTO GESTIONE SISTEMA INFORMATIVO SANITARIO INTEGRATO - BENI IMMATERIALI  | 02145_S        | 2.220.000,00 | 2.220.000,00 | 0,00                      | 100,00%                 | 0,00%                |
| ART.20.C.2- SPESA PER AVVIAMENTO GESTIONE SISTEMA INFORMATIVO SANITARIO INTEGRATO - LICENZE SOFTWARE  | B2145_S        | 352.700,43   | 352.700,43   | 0,00                      | 100,00%                 | 0,00%                |
| ART.20.C.2- SPESA PER AVVIAMENTO GESTIONE SISTEMA INFORMATIVO SANITARIO INTEGRATO - SERV.INFORMATICI E DI TELECOMUNICAZIONI   | C2145_S        | 3.096.949,81 | 3.096.949,81 | 1.322.925,89              | 100,00%                 | 42,72%               |
| ART.20.C.2- SPESA PER AVVIAMENTO GESTIONE SISTEMAINFORMATIVO SANITARIO INTEGRATO - UTENZE E CANONI  | D2145_S        | 500.349,76   | 500.349,76   | 0,00                      | 100,00%                 | 0,00%                |
| ART.20.C.2- PREVENZIONE, SORVEGLIANZA E CONTROLLO DELLE MALATTIE INFETTIVE E DIFFUSIVE IN CAMPOUMANO. -TRASFER. CORRENTI AMM.NI LOCALI  | 02164_S        | 80.000,00    | 80.000,00    | 0,00                      | 100,00%                 | 0,00%                |
| ART.20.C.2- PREVENZIONE, SORVEGLIANZA E CONTROLLODELLE MALATTIE INFETTIVE E DIFFUSIVE IN CAMPOUMANO. -RAPPRESENT. EVENTI PUBBLICITA'  | A2164_S        | 50.000,00    | 50.000,00    | 0,00                      | 100,00%                 | 0,00%                |
| ART.20.C.2- PREVENZIONE, SORVEGLIANZA E CONTROLLO DELLE MALATTIE INFETTIVE E DIFFUSIVE IN CAMPO UMANO. -SOFTWARE  | B2164_S        | 70.000,00    | 70.000,00    | 0,00                      | 100,00%                 | 0,00%                |
| ART.20.C.2- PREVENZIONE, SORVEGLIANZA E CONTROLLO DELLE MALATTIE INFETTIVE E DIFFUSIVE IN CAMPO UMANO. -TRASFER. CORRENTI AMM.NI CENTRALI   | D2164_S        | 100.000,00   | 100.000,00   | 100.000,00                | 100,00%                 | 100,00%              |
| ART.20.C.2- QUOTA F.SAN.INTERREG. DI PARTECORRENTE PER INIZIATIVE REGIONALI DI EDUCAZIONE SANITARIA E DI AGGIORNAMENTO DEGLI OPERATORI SANITARI - TRASF. CORR. AMM. LOCALI  | 02165_S        | 2.157.759,17 | 2.157.759,17 | 171.582,01                | 100,00%                 | 7,95%                |
| ART.20.C.2- QUOTA F.SAN.INTERREG. DI PARTECORRENTE PER INIZIATIVE REGIONALI DI EDUCAZIONESANITARIA E DI AGGIORNAMENTO DEGLI OPERATORISANITARI - ALTRI SERVIZI   | B2165_S        | 500.000,00   | 500.000,00   | 246.737,12                | 100,00%                 | 49,35%               |
| ART.20.C.2- QUOTA F.SAN.INTERREG. DI PARTECORRENTE PER INIZIATIVE REGIONALI DI EDUCAZIONESANITARIA E DI AGGIORNAMENTO DEGLI OPERATORISANITARI - ALTRI SERVIZI   | C2165_S        | 700.000,00   | 700.000,00   | 0,00                      | 100,00%                 | 0,00%                |
| ART.20.C.2- QUOTA F.SAN.INTERREG. DI PARTECORRENTE PER INIZIATIVE REGIONALI DI EDUCAZIONESANITARIA E DI AGGIORNAMENTO DEGLI OPERATORISANITARI - TRASF. CORR. ALTRE IMPRESE  | D2165_S        | 25.822,84    | 25.822,84    | 0,00                      | 100,00%                 | 0,00%                |
| ART.20.C.2- QUOTA F.SAN.REG. DI PARTE CORRENTE PER STUDI, INDAGINI E CONSULENZE A SUPPORTO PROGRAMMAZIONE, INDIRIZZO E VALUTAZIONE DEL SERV.SAN.REG. - L.R. 12/11/2012, N.18. - TRASF.COR. AM. LOCALI   | A2166_S        | 750.000,00   | 750.000,00   | 0,00                      | 100,00%                 | 0,00%                |
| ART.20.C.2- QUOTA F.SAN.INTERREG. DI PARTECORRENTE PER INDENNITA' E RIMB. SPESE ALLECOMMISSIONI SANIT. DI CUI L.R.10.12.1980, N.72,GRUPPI LAVORO E ALTRE COMMISSIONI IN CAMPOSANITARIO - CONSULENZE   | A2170_S        | 3.000,00     | 3.000,00     | 0,00                      | 100,00%                 | 0,00%                |
| QUOTA FONDO SAN. INTERREG. DI PARTE CORRENTEDESTINATA AL PAGAM. DELLE INDENNITA' E RIMBORSOSPESE AI MEMBRI DELLE COMMISSIONI SANITARIE DI CUIALLA L.R. 10.12.1980, N.72 NONCHE'AI COMPONENTIDIGRUPPI DI LAVORO E DI ALTRE COMMISSIONI OPERANTINEL CAMPO SANITA- | C2170_S        | 15.000,00    | 15.000,00    | 0,00                      | 100,00%                 | 0,00%                |
| ART.20.C.2- PREVENZIONE NEI LUOGHI DI VITA E DI LAVORO: ATTIVITA' CONNESSE - TRASFER. CORR. AMM.LOCALI  | A2176_S        | 90.000,00    | 90.000,00    | 0,00                      | 100,00%                 | 0,00%                |
| ART.20.C.2- PREVENZIONE NEI LUOGHI DI VITA E DI LAVORO: ATTIVITA' CONNESSE -TRASF. CORR. AMM. CENTR   | F2176_S        | 10.000,00    | 10.000,00    | 0,00                      | 100,00%                 | 0,00%                |
| ART.20.C.2- PREVENZIONE NEI LUOGHI DI VITA E DI LAVORO: ATTIVITA' CONNESSE -TRASF. CORR. ISTITUZ.SO   | G2176_S        | 50.000,00    | 50.000,00    | 0,00                      | 100,00%                 | 0,00%                |
| ART.20.C.2- QUOTA F.SAN. DI PARTE CORRENTE PER OSSERVATORIO PREZZI E TECNOLOGIE. STRUMENTIINNOVATIVI DI GESTIONE DELLE ASL. D.LGS.502/92ARTT. 5 E 9BIS. - UTILIZZO BENI DI TERZI  | A2185/8040_S   | 46.360,00    | 46.360,00    | 46.360,00                 | 100,00%                 | 100,00%              |
| ART.20.C.2- QUOTA DEL F.S.N. DI PARTE CORRENTE PER ATTIVITA' DI PROMOZIONE DELLA SALUTE AI SENSI DELLA L.R.18/2012 - TRASFER. CORRENTI AMM.NILOCALI   | 02227_S        | 70.000,00    | 70.000,00    | 0,00                      | 100,00%                 | 0,00%                |
| ART.20.C.2- QUOTA DEL F.S.N. DI PARTE CORRENTE PER ATTIVITA' DI PROMOZIONE DELLA SALUTE AI SENSI DELLA L.R.18/2012 - RAPPRESENT. EVENTI PUBBLICITA'   | A2227_S        | 60.000,00    | 60.000,00    | 0,00                      | 100,00%                 | 0,00%                |
| ART.20.C.2- QUOTA DEL F.S.N. DI PARTE CORRENTE PER ATTIVITA' DI PROMOZIONE DELLA SALUTE AI SENSI DELLA L.R.18/2012 - TRASF. ISTITUZIONI SOCIALI PRIVATE   | B2227_S        | 160.000,00   | 160.000,00   | 0,00                      | 100,00%                 | 0,00%                |

| DESCRIZIONE   | CAPITOLO SPESA | STANZIAMENTI            | IMPEGNI                 | PAGAMENTI IN C/COMPETENZA | IMPEGNI SU STANZIAMENTI | PAGAMENTI SU IMPEGNI |
|---|----------------|-------------------------|-------------------------|---------------------------|-------------------------|----------------------|
| ART.20.C.2- QUOTA F.SAN.NAZ. DA TRASFERIRE ALLEASL PER SPESE CORRENTI (ART.52 L.23/12/78,N.833) -FUNZIONAMENTO ASL - TRASF. CORR. AMM. LOCALI   | 02264/5010_S   | 1.557.035.426,65        | 1.557.035.426,65        | 1.554.460.320,00          | 100,00%                 | 99,83%               |
| ART.20.C.2- QUOTA F.SAN.NAZ. DA TRASFERIRE ALLEASL PER SPESE CORRENTI (ART. 52 LEGGE 23/12/1978,N.833).- TRASF. CORR. AMM.NI CENTRALI   | A2264/9998_S   | 36.167,73               | 36.167,73               | 36.167,73                 | 100,00%                 | 100,00%              |
| ART.20.C.2- FONDO AUTORIZZAZIONE REGIONALE PER IL RISARCIMENTO DANNI DA RESPONSABILITA' SANITARIA DI AMBITO SOVRAZIENDALE.  | 02271_S        | 13.500.000,00           | 13.500.000,00           | 0,00                      | 100,00%                 | 0,00%                |
| ART.20. C.2 - QUOTA DEL FONDO SANITARIO REGIONALE DI PARTE CORRENTE PER FORMAZIONE E RIMBORSO SPESE PERSONALE INTERNO (DIPENDENTI REGIONALI) - ACQUISTO SERVIZI PER FORM. ADDESTR. PERS. ENTE | 02304_S        | 15.000,00               | 15.000,00               | 0,00                      | 100,00%                 | 0,00%                |
| ART.20. C.2 - QUOTA DEL FONDO SANITARIO REGIONALE DI PARTE CORRENTE PER ORGANIZZAZIONE MANIFESTAZIONI E CONVEGNI - RAPP. ORG. EVENTI, PUBBLICITA'   | 02305_S        | 15.000,00               | 15.000,00               | 0,00                      | 100,00%                 | 0,00%                |
| ART.20.C.2- SANITA' VETERINARIA E SICUREZZA ALIMENTARE-TRASFER. CORRENTI AMM.NI LOCALI  | 02310_S        | 490.000,00              | 490.000,00              | 140.000,00                | 100,00%                 | 28,57%               |
| SANITA' VETERINARIA E SICUREZZA ALIMENTARE- SOFTWARE  | A2310_S        | 35.000,00               | 35.000,00               | 0,00                      | 100,00%                 | 0,00%                |
| SANITA' VETERINARIA E SICUREZZA ALIMENTARE- SERVIZI INFORMATICI   | B2310_S        | 65.000,00               | 65.000,00               | 0,00                      | 100,00%                 | 0,00%                |
| ART.20.C.2- QUOTA F.SAN.REG. DESTINATA AL FINANZIAMENTO DELLE ATTIVITA' DELL'ISTITUTOZOOFILATICO SPERIMENTALE.  | 02461_S        | 378.259,42              | 378.259,42              | 0,00                      | 100,00%                 | 0,00%                |
| ART.20.C.2- SPESE PER IL FINANZIAMENTO DELL'ATTIVITA' DELL'AGENZIA REGIONALE PER LA PROTEZIONE DELL'AMBIENTE (A.R.P.A.) - ART. 16,L.R. 6.3.98 N.9   | 02490_S        | 14.213.516,19           | 14.213.516,19           | 14.213.516,19             | 100,00%                 | 100,00%              |
| ART.20.C.2- CONTRIBUTI ALLE ORGANIZZAZIONI REGIONALI DEL VOLONTARIATO DEL SANGUE. L.R.11.3.1985 N.10.   | 02887_S        | 30.000,00               | 30.000,00               | 0,00                      | 100,00%                 | 0,00%                |
| <b>TOTALE FINANZIAMENTO INDISTINTO</b>  |                | <b>1.606.434.696,00</b> | <b>1.606.434.696,00</b> | <b>1.571.634.216,17</b>   | <b>100,00%</b>          | <b>97,83%</b>        |
| ART.20.C.2- CONTRIBUTI ALLE ORGANIZZAZIONI REGIONALI DEL VOLONTARIATO DEL SANGUE. L.R.11.3.1985 N.10.   | 02266_S        |                         |                         | 10.969.897,52             |                         |                      |
| <b>TOTALE</b>   |                | <b>1.606.434.696,00</b> | <b>1.606.434.696,00</b> | <b>1.582.604.113,69</b>   |                         | <b>98,52%</b>        |

Come si evince dalla precedente tabella, nel corso dell'esercizio 2017 sono stati effettuati pagamenti sul finanziamento di parte corrente pari al 98,52%.

## 6.5.2 Le risorse della GSA: il Fondo sanitario vincolato 2017

In aggiunta alle risorse del FSR indistinto descritte nei precedenti paragrafi, la spesa sanitaria è finanziata da ulteriori risorse di fondo sanitario, vincolate per legge a specifiche finalità assistenziali. Nella tabella che segue sono riepilogate le suddette risorse vincolate assegnate alla Regione Umbria nell'esercizio 2017 con indicazione del rispettivo provvedimento di assegnazione.

| <b>FINANZIAMENTO DI PARTE CORRENTE VINCOLATO - ANNO 2017</b> |                       |  |                      |  |
|--|-----------------------|--|----------------------|--|
| <b>CAPITOLO ENTRATA</b>                                      | <b>CAPITOLO SPESA</b> | <b>DESCRIZIONE</b>                           | <b>IMPORTO</b>       | <b>PROVVEDIMENTO DI ASSEGNAZIONE</b>                 |
| 01535_E  | 02296_S               | FARMACI INNOVATIVI                           | 8.402.624,00         | Intesa Stato Regioni del 21.12.2017 n. 239/CSR       |
| 01573_E  | 02471_S               | SUPERAMENTO OSPEDALI PSICHIATRICI GIUDIZIARI | 816.361,00           | Intesa Conferenza Unificata del 16.11.2017 n. 145/CU |
| 01625_E  | 02312_S               | TARIFFE MASSIME ASSISTENZA TERMALE           | 30.073,00            | Intesa Stato Regioni del 16.11.2017 n. 202/CSR       |
| 01804_E  | 02257_S               | MEDICINA PENITENZIARIA                       | 3.118.846,00         | Intesa Conferenza Unificata del 16.11.2017 n. 153/CU |
| 02167_E  | 02283_S               | FONDO ESCLUSIVITA' DI RAPPORTO               | 631.895,00           | Intesa Stato Regioni del 6.12.2017 n. 215/CSR        |
| 02168_E  | 02280_S               | STRANIERI                                    | 846.873,00           | Intesa Stato Regioni del 14.12.2017 n. 227/CSR       |
| 02169_E  | 02260_S               | BORSE DI STUDIO MG                           | 1.268.217,00         | Intesa Stato Regioni del 6.12.2017 n. 216/CSR        |
|  | A2260_S               |  |                      |  |
|  | B2260_S               |  |                      |  |
|  | C2260_S               |  |                      |  |
|  | D2260_S               |  |                      |  |
|  | E2260_S               |  |                      |  |
| 02172_E  | 02253_S               | ONERI MEDICINA PENITENZIARIA D.LGS. 230/1999 | 111.000,00           | Intesa Stato Regioni del 26.10.2017 n. 184/CSR       |
| 02173_E  | 02277_S               | OBIETTIVI DI PSN                             | 20.365.850,00        | Intesa Stato Regioni del 26.10.2017 n. 182/CSR       |
| 02218_E  | 02033_S               | FARMACI ONCOLOGICI INNOVATIVI                | 8.402.624,00         | Intesa Stato Regioni del 21.12.2017 n.239/CSR        |
| <b>TOTALE FINANZIAMENTI VINCOLATI VOCE AA0040</b>            |                       |  | <b>43.994.363,00</b> |  |

La tabella che segue riporta le risultanze contabili riferite al finanziamento vincolato riconosciuto alla Regione Umbria per l'anno 2017:

**ENTRATE:**

| DESCRIZIONE  | CAPITOLO ENTRATA | ASSEGNAZIONI         | ACCERTAMENTI 1 2017 DI COMPETENZA 2017 | ACCERTAMENTI 2017 DI COMPETENZA ANNI PRECEDENTI | TOTALE ACCERTAMENTI 2017 | RISCOSSIONI IN C/COMPETENZA | ACCERTAMENTI SU ASSEGNAZIONI | RISCOSSIONI SU ASSEGNAZIONI |
|--|------------------|----------------------|--|---|--------------------------|-----------------------------|------------------------------|-----------------------------|
|  |                  | A                    | B                                      | C   | D = B + C                | G                           | H = (D + E) / A              | I = G / A                   |
| QUOTA FONDO SANITARIO NAZIONALE VINCOLATO - DECRETO 9 OTTOBRE 2015 - RIMBORSO ALLE REGIONI PER L'ACQUISTO DEI FARMACI INNOVATIVI - QUOTA FSN VINCOLATO   | 01535_E          | 8.402.624,00         | 8.402.624,00                           | 4.402.635,67                                    | 12.805.259,67            | 0,00                        | 100,00%                      | 0,00%                       |
| L. 9/2012 - QUOTE DEL FONDO SANITARIO NAZIONALE DESTINATE AL FINANZIAMENTO DI PARTE CORRENTE DEGLI ONERI RELATIVI AL SUPERAMENTO DEGLI OSPEDALI PSICHIATRICI GIUDIZIARI  | 01573_E          | 816.361,00           | 816.361,00                             | 0,00  | 816.361,00               | 653.089,00                  | 100,00%                      | 80,00%                      |
| ART.20. C.2 - RISORSE PROVENIENTI DALLO STATO DESTINATE ALL'AGGIORNAMENTO DELLE TARIFFE MASSIME DELLE PRESTAZIONI DI ASSISTENZA TERMALE - RIF S/CAP.02312_S  | 01625_E          | 30.073,00            | 30.073,00                              | 30.073,00                                       | 60.146,00                | 0,00                        | 100,00%                      | 0,00%                       |
| QUOTA FONDO SANITARIO DI PARTE CORRENTE DA DESTINARE AL FINANZIAMENTO DELLE FUNZIONI SANITARIE AFFERENTI ALLA MEDICINA PENITENZIARIA - ART. 2 C. 283 L. 24/12/2007, N. 244   | 01804_E          | 3.118.846,00         | 3.118.846,00                           | 0,00  | 3.118.846,00             | 0,00                        | 100,00%                      | 0,00%                       |
| QUOTA FONDO SANITARIO NAZIONALE VINCOLATO - FONDO ESCLUSIVITÀ DI RAPPORTO  | 02167_E          | 631.895,00           | 631.895,00                             | 0,00  | 631.895,00               | 0,00                        | 100,00%                      | 0,00%                       |
| QUOTA FONDO SANITARIO NAZIONALE VINCOLATO - EXTRACOMUNITARI  | 02168_E          | 846.874,00           | 846.873,00                             | 1,00  | 846.874,00               | 0,00                        | 100,00%                      | 0,00%                       |
| QUOTA FONDO SANITARIO VINCOLATO BORSE DI STUDIO MEDICINA GENERALE D.LGS. 256/91  | 02169_E          | 1.268.217,00         | 1.268.217,00                           | 0,47  | 1.268.217,47             | 0,00                        | 100,00%                      | 0,00%                       |
| QUOTA FONDO SANITARIO VINCOLATO - MEDICINA PENITENZIARIA D.LGS. N. 230/99 AI SENSI DELL'ART. 2, COMMA 1 DM 10/04/2002  | 02172_E          | 111.000,00           | 111.000,00                             | 0,00  | 111.000,00               | 88.800,00                   | 100,00%                      | 80,00%                      |
| QUOTA FONDO SANITARIO VINCOLATO OBIETTIVI DI PSN L.662/96  | 02173_E          | 20.365.850,00        | 20.365.850,00                          | 0,00  | 20.365.850,00            | 14.256.095,00               | 100,00%                      | 70,00%                      |
| ART.20. C.2 - MINISTERO DELLA SALUTE FONDO DI CUI ALL'ART. 1, COMMA 401 DELLA LEGGE N.232/2016 A TITOLO DI RIMBORSO PER L'ACQUISTO DEI MEDICINALI ECOLOGICI INNOVATIVI TRASF. CORR. DA AMM. CENTRALI - (RIF. CAP. 02033_S) | 02218_E          | 8.402.624,00         | 8.402.624,00                           | 0,00  | 8.402.624,00             | 0,00                        | 100,00%                      | 0,00%                       |
| <b>TOTALE</b>  |                  | <b>43.994.364,00</b> | <b>43.994.363,00</b>                   | <b>4.432.710,14</b>                             | <b>48.427.073,14</b>     | <b>14.997.984,00</b>        | <b>100,00%</b>               | <b>34,09%</b>               |

Analogamente viene riportata la situazione per le uscite:

**USCITE:**

| DESCRIZIONE  | CAPITOLO SPESA | ASSEGNAZIONI         | IMPEGNI 2017 DI COMPETENZA ANNI PRECEDENTI | IMPEGNI 2017 DI COMPETENZA 2017 | TOTALE IMPEGNI 2017  | PAGAMENTI IN C/COMPETENZA | IMPEGNI SU ASSEGNAZIONI | PAGAMENTI SU ASSEGNAZIONI |
|--|----------------|----------------------|--|---------------------------------|----------------------|---------------------------|-------------------------|---------------------------|
|  |                | A                    | C  | D                               | E                    | G                         | H=D/A                   | I = G/A                   |
| QUOTA FONDO SANITARIO NAZIONALE VINCOLATO - DECRETO 9 OTTOBRE 2015 - RIMBORSO ALLE REGIONI PER L'ACQUISTO DEI FARMACI INNOVATIVI - QUOTA FSN   | 02296_S        | 8.402.624,00         | 5.296.558,25                               | 8.402.624,00                    | 13.699.182,25        | 0,00                      | 100,00%                 | 0,00%                     |
| L. 9/2012 - QUOTE DEL FONDO SANITARIO NAZIONALE DESTINATE AL FINANZIAMENTO DI PARTE CORRENTE DEGLI ONERI RELATIVI AL SUPERAMENTO DEGLI OSPEDALI PSICHIATRICI GIUDIZIARI  | 02471_S        | 816.361,00           | 0,00                                       | 816.361,00                      | 816.361,00           | 0,00                      | 100,00%                 | 0,00%                     |
| ART.20, C.2 - UTILIZZO RISORSE PROVENIENTI DALLO STATO DESTINATE ALL'AGGIORNAMENTO DELLE TARIFFE MASSIME DELLE PRESTAZIONI DI ASSISTENZA TERMALE - RIF. E/01625_E TRASF. CORR. A AMM. LOCALI   | 02312_S        | 30.073,00            | 30.073,00                                  | 30.073,00                       | 60.146,00            | 0,00                      | 100,00%                 | 0,00%                     |
| QUOTA FONDO SANITARIO DI PARTE CORRENTE DA DESTINARE AL FINANZIAMENTO DELLE FUNZIONI SANITARIE AFFERENTI ALLA MEDICINA PENITENZIARIA - ART. 2 C. 283 L. 24/12/2007, N. 244   | 02257_S        | 3.118.846,00         | 0,00                                       | 3.118.846,00                    | 3.118.846,00         | 0,00                      | 100,00%                 | 0,00%                     |
| QUOTA FONDO SANITARIO NAZIONALE VINCOLATO - FONDO ESCLUSIVITÀ DI RAPPORTO  | 02283_S        | 631.895,00           | 0,00                                       | 631.895,00                      | 631.895,00           | 0,00                      | 100,00%                 | 0,00%                     |
| QUOTA FONDO SANITARIO NAZIONALE VINCOLATO - EXTRACOMUNITARI  | 02280_S        | 846.874,00           | 1,00                                       | 846.873,00                      | 846.874,00           | 0,00                      | 100,00%                 | 0,00%                     |
| QUOTA FONDO SANITARIO VINCOLATO BORSE DI STUDIO MEDICINA GENERALE D.LGS. 256/91  | 02260_S        | 1.268.217,47         | 0,47                                       | 1.268.217,00                    | 1.268.217,47         | 0,00                      | 100,00%                 | 0,00%                     |
| QUOTA FONDO SANITARIO VINCOLATO BORSE DI STUDIO MEDICINA GENERALE D.LGS. 256/91  | A2260_S        |                      |  |                                 |                      |                           |                         |                           |
| QUOTA FONDO SANITARIO VINCOLATO BORSE DI STUDIO MEDICINA GENERALE D.LGS. 256/91  | B2260_S        |                      |  |                                 |                      |                           |                         |                           |
| QUOTA FONDO SANITARIO VINCOLATO BORSE DI STUDIO MEDICINA GENERALE D.LGS. 256/91  | C2260_S        |                      |  |                                 |                      |                           |                         |                           |
| QUOTA FONDO SANITARIO VINCOLATO BORSE DI STUDIO MEDICINA GENERALE D.LGS. 256/91  | D2260_S        |                      |  |                                 |                      |                           |                         |                           |
| QUOTA FONDO SANITARIO VINCOLATO BORSE DI STUDIO MEDICINA GENERALE D.LGS. 256/91  | E2260_S        |                      |  |                                 |                      |                           |                         |                           |
| QUOTA FONDO SANITARIO VINCOLATO - MEDICINA PENITENZIARIA D.LGS. N. 230/99 AI SENSI DELL'ART. 2, COMMA 1 DM 10/04/2002  | 02253_S        | 111.000,00           | 0,00                                       | 111.000,00                      | 111.000,00           | 0,00                      | 100,00%                 | 0,00%                     |
| QUOTA FONDO SANITARIO VINCOLATO OBIETTIVI DI PSN L.662/96  | 02277_S        | 20.365.850,00        | 0,00                                       | 20.365.850,00                   | 20.365.850,00        | 0,00                      | 100,00%                 | 0,00%                     |
| ART.20, C.2 - TRASFERIMENTO ALLE AZIENDE DEL S.S.R. DEL FONDO DI CUI ALL'ART. 1, COMMA 401 DELLA LEGGE N.232/2016 A TITOLO DI RIMBORSO PER L'ACQUISTO DEI MEDICINALI ONCOLOGICI INNOVATIVI - TRASF. CORR. AD AMM. LOCALI - (RIF. CAP. 02218 - F) | 02033_S        | 8.402.624,00         | 0,00                                       | 8.402.624,00                    | 8.402.624,00         | 0,00                      | 100,00%                 | 0,00%                     |
| <b>TOTALE</b>  |                | <b>43.994.364,47</b> | <b>5.326.632,72</b>                        | <b>43.994.363,00</b>            | <b>49.320.995,72</b> | <b>0,00</b>               | <b>100,00%</b>          | <b>0,00%</b>              |

Si precisa che tutte le somme incassate dallo Stato nell'anno 2017 sono state erogate in favore delle Aziende Sanitarie regionali entro il 31/03/2018 come previsto dall'art. 3, comma 7 del Decreto Legge 35/2013, convertito con modificazioni in Legge 6 giugno 2013, n. 64 (Determinazioni Dirigenziali n. 12627 del 28/11/2017, n. 1082 del 05/02/2018 e n. 2296 del 08/03/2018).

### 6.5.3 Risorse finanziarie da pay-back

Nella Voce trovano allocazione le entrate riscosse nell'anno 2017 a titolo di pay-back derivante dall'opportunità riconosciuta dalla norma alle aziende farmaceutiche di effettuare le scelte sui prezzi dei loro farmaci, sulla base delle proprie strategie di intervento sul mercato. Infatti, come noto, il meccanismo previsto dalla Legge Finanziaria 2007 permette alle aziende farmaceutiche di chiedere all'AIFA la sospensione della riduzione dei prezzi del 5% a fronte del contestuale versamento in contanti (il c.d. pay-back 5%) del relativo valore su appositi conti correnti individuati dalle Regioni. Inoltre, trovano allocazione nella stessa Voce il c.d. pay-back 1,83%, introdotto dall'art. 11, comma 6, del D.L.78/2010 che dispone che le aziende farmaceutiche, sulla base di tabelle approvate dall'AIFA, corrispondano alle Regioni un importo del 1,83% sul prezzo di vendita al pubblico al netto dell'IVA dei medicinali erogati in regime di SSN, e il pay-back di ripiano dello sfondamento di tetti di prodotto di fascia A e H, negoziati dalle case farmaceutiche con l'AIFA.

Si riporta di seguito la tabella riepilogativa delle entrate e delle uscite rilevate nel bilancio 2017 a titolo di pay-back.

| DESCRIZIONE  | CAPITOLO ENTRATA | STANZIAMENTI         | ACCERTAMENTI         | RISCOSSIONI IN C/COMPETENZA | RISCOSSIONI SU ACCERTAMENTI |
|--|------------------|----------------------|----------------------|-----------------------------|-----------------------------|
| FONDI VERSATI DALL'AGENZIA ITALIANA DEL FARMACOI SENSI DELL'ART. 1, COMMA 796, LETT.g) DELLA LEGGE 27/12/2006, N. 296 ED AI SENSI DELL'ART. 11, COMMA 6 DELLA LEGGE 30/07/2010. N. 122. ALTRI TRASF. CORR. DA IMPRESE (RIF.S/UPB12.1.005 - CAP. 2265). | A2433_E          | 11.000.000,00        | 11.315.603,32        | 11.314.765,66               | 100%                        |
| <b>TOTALE</b>  |                  | <b>11.000.000,00</b> | <b>11.315.603,32</b> | <b>11.314.765,66</b>        | <b>100%</b>                 |
|  |                  |                      |                      |                             |                             |
| DESCRIZIONE  | CAPITOLO SPESA   | STANZIAMENTI         | IMPEGNI              | PAGAMENTI IN C/COMPETENZA   | PAGAMENTI SU IMPEGNI        |
| ART.20,C.2- INTEGRAZ FONDO A DISPOSIZIONE AZ.SANIT.REG. PER SPESA SANIT. MEDIANTE UTILIZZO RISORSE ART. 1, C.796, LETT.g) L. 27/12/2006 N.296 E ART. 11, C.6 L. 30/7/2010 N.122 (RIF. E/UPB3.02.002 - CAP. 2433) - TRASF. CORR. AMM. LOC.              | 02265_S          | 11.000.000,00        | 11.000.000,00        | 4.500.000,00                | 41%                         |
| <b>TOTALE</b>  |                  | <b>11.000.000,00</b> | <b>11.000.000,00</b> | <b>4.500.000,00</b>         | <b>41%</b>                  |

Si evidenzia che la differenza tra accertamenti ed impegni (euro 315.603,32) deriva da maggiori riscossioni di competenza che hanno concorso all'avanzo vincolato.

### 6.5.4 Finanziamento aggiuntivo corrente

Nell'ambito del finanziamento aggiuntivo corrente destinato al SSR, rientrano le risorse trasferite dalla Regione, destinate a specifiche attività in ambito assistenziale, nonché le risorse

regionali destinate alla copertura delle perdite pregresse del SSR imputabili agli ammortamenti non sterilizzati.

Si riporta, di seguito, una tabella di sintesi relativa alle iscrizioni operate in Bilancio regionale 2017, in entrata ed in uscita per quel che riguarda il finanziamento aggiuntivo corrente derivante da risorse del Bilancio Regionale.

| DESCRIZIONE   | CAPITOLO ENTRATA | STANZIAMENTI        | ACCERTAMENTI        | RISCOSSIONI IN C/COMPETENZA | ACCERTAMENTI SU STANZIAMENTI | RISCOSSIONI SU ACCERTAMENTI |
|---|------------------|---------------------|---------------------|-----------------------------|------------------------------|-----------------------------|
| AVANZO DI AMMINISTRAZIONE   |                  | 51.000,00           | 51.000,00           |                             | 100%                         | 0%                          |
| AMMORTAMENTI STERILIZZATI   | 3936_E           | 1.500.000,00        | 1.500.000,00        | 1.500.000,00                | 100%                         | 100%                        |
| EXTRA-LEA   | 3936_E           | 1.000.000,00        | 1.000.000,00        | 1.000.000,00                | 100%                         | 100%                        |
| STRUMENTI DI GUIDA LEGGE 104  | 3936_E           | 10.000,00           | 3.077,94            | 3.077,94                    | 31%                          | 100%                        |
| TUBERCOLOSI   | 3936_E           | 8.702,24            | 8.702,24            | 8.702,24                    | 100%                         | 0%                          |
| LUDOPATIA   | 3936_E           | 20.000,00           | 20.000,00           | 20.000,00                   | 100%                         | 100%                        |
| INTERVENTI STRAORDINARI DI ASSISTENZA SANITARIA A FAVORE DELLE POPOLAZIONI COLPITE DAL SISMA 2016 | 3936_E           | 200.000,00          | 200.000,00          | 200.000,00                  | 100%                         | 100%                        |
| <b>TOTALE</b>   |                  | <b>2.789.702,24</b> | <b>2.782.780,18</b> | <b>2.731.780,18</b>         | <b>100%</b>                  | <b>98%</b>                  |

| DESCRIZIONE  | CAPITOLO SPESA | STANZIAMENTI        | IMPEGNI             | PAGAMENTI IN C/COMPETENZA | IMPEGNI SU STANZIAMENTI | PAGAMENTI SU IMPEGNI |
|--|----------------|---------------------|---------------------|---------------------------|-------------------------|----------------------|
| FINAZIAMENTO AGGIUNTIVO SANITA' FINANZ. PERDITE PREGRESSE IMPUT. AMMORT. STERILIZZATI  | 02273_S        | 1.500.000,00        | 1.500.000,00        | 1.500.000,00              | 100%                    | 100%                 |
| FINAZIAMENTO AGGIUNTIVO SANITA' EXTRALEA COMPETENZA 2015   | 02272_S        | 1.000.000,00        | 1.000.000,00        | 0,00                      | 100%                    | 0%                   |
| FONDO DA DEVOLVERE ALLE AZIENDE SANITARIE LOCALI PER IL FINANZIAMENTO DELLA SPESA RELATIVA AI CONTRIBUTI PER LA MODIFICA AGLI STRUMENTI DI GUIDA A FAVORE DEI TITOLARI DI PATENTE 'A', 'B', 'O'C' SPECIALI. ART. 27, L. 5/2/92 N. 104) | A2225_S        | 10.000,00           | 3.077,94            | 3.077,94                  | 31%                     | 100%                 |
| FONDO DA DEVOLVERE ALLE A.S.L. PER IL FINANZIAMENTO DI PROVVEDIMENTI A FAVORE DI CITTADINI COLPITI DA TUBERCOLOSI NON ASSICURATI PRESSO L'ISTIT. NAZ. LE DELLA PREVID. SOC. (INPS) OPPURE NON ASSICURATI PER DIFETTO ASSICURATIVO      | A2250_S        | 8.702,24            | 8.702,24            | 8.702,24                  | 100%                    | 100%                 |
| FINAZIAMENTO AGGIUNTIVO SANITA' CONTRASTO DIPEND. GIOCO D'AZZARDO PATOLOGICO   | 02311_S        | 20.000,00           | 20.000,00           | 0,00                      | 100%                    | 0%                   |
| INTERVENTI STRAORDINARI DI ASSISTENZA SANITARIA A FAVORE DELLE POPOLAZIONI COLPITE DAL SISMA 2016  | 02303_S        | 251.000,00          | 251.000,00          | 251.000,00                | 100%                    | 100%                 |
| <b>TOTALE</b>  |                | <b>2.789.702,24</b> | <b>2.782.780,18</b> | <b>1.762.780,18</b>       | <b>100%</b>             | <b>63%</b>           |

Nota: La differenza tra riscossioni in c/competenza ed accertamenti ed impegni (pari ad euro 51.000,00) è stata già trasferita dal bilancio regionale alla GSA nel corso dell'anno precedente, tuttavia, all'epoca, non risultava esigibile.

## 6.6 Flussi di cassa relativi al finanziamento sanitario da Stato

Si riporta di seguito una tabella di sintesi relativa alle somme riscosse a titolo di finanziamento del Servizio Sanitario e alle erogazioni effettuate in favore del SSR nell'esercizio 2017, anche ai fini della verifica del rispetto delle disposizioni previste dall'art. 3, comma 7 del Decreto Legge 35/2013, convertito con modificazioni in Legge 6 giugno 2013, n. 64.

| Flussi di cassa relativi al finanziamento sanitario   |                                  |   |  |                               |                                    |                 |   |                  |                               |                                    |                 |                      |                 |
|---|----------------------------------|---|--|-------------------------------|------------------------------------|-----------------|---|------------------|-------------------------------|------------------------------------|-----------------|----------------------|-----------------|
| Risorse da Stato  | Trasferite da Stato              | Trasferite da Regione a SSR entro il 31.12.2017 |  |                               |                                    |                 | Trasferite da Regione a SSR tra l'1.01.2018 e il 31.03.2018 |                  |                               |                                    |                 | TOTALE TRASFERITO    |                 |
|   |                                  | GSA   |  | Trasferite ad Aziende del SSR | Totale trasferite da Regione a SSR | % Trasferimento | GSA   |                  | Trasferite ad Aziende del SSR | Totale trasferite da Regione a SSR | % trasferimento | Totale trasferito ** | % trasferimento |
|   |                                  |   | di cui utilizzato dalla GSA per pagamenti fornitori (b1) |                               |                                    |                 |   |                  |                               |                                    |                 |                      |                 |
|   | (a)                              | (b)   | (b1)   | (c)                           | (d)=(b)+(c)                        | (e)=(d)/a       | (f)   | (f)-bis          | (g)                           | (h)=(f)+(g)                        | (i)=(h)/a       | (j)=(d)+(h)          | (m)=(j)/a       |
| Risorse finanziamento ordinario 2017  | 1.609.181.668                    | 40.849.879                                      | 16.853.304   | 1.565.750.810                 | 1.606.600.689                      | 99,8%           | 965.746   | 965.746          | 1.615.234                     | 2.580.979                          | 0,2%            | 1.609.181.668        | 100,0%          |
| Risorse finanziamento vincolato 2017  | 14.997.984                       | -   | -  | -                             | -                                  | 0,0%            |   |                  | 14.997.984                    | 14.997.984                         | 100,0%          | 14.997.984           | 100,0%          |
| Risorse finanziamento ante 2017:  | 50.171.876                       | 20.777.311                                      | 2.232.855  | 21.504.942                    | 42.282.253                         | 84,3%           | 712.289   | 712.289          | 7.177.334                     | 7.889.623                          | 15,7%           | 50.171.876           | 100,0%          |
| Risorse finanziamento ordinario ante 2017   | 31.743.891                       | 20.444.091                                      | 1.899.634  | 10.576.127                    | 31.022.218                         | 97,7%           | 551.077   | 551.077          | 170.597                       | 721.673                            | 2,3%            | 31.743.891           | 100,0%          |
| Risorse finanziamento vincolato ante 2017   | 18.427.985                       | 333.221   | 333.221  | 10.926.814                    | 11.260.035                         | 61,1%           | 161.212   | 161.212          | 7.006.737                     | 7.167.949                          | 38,9%           | 18.427.985           | 100,0%          |
| <b>Totale risorse finanziamento ordinario 2017 e ante</b>   | <b>1.674.351.528</b>             | <b>61.627.190</b>                               | <b>19.086.159</b>  | <b>1.587.255.751</b>          | <b>1.648.882.942</b>               | <b>98,5%</b>    | <b>1.678.035</b>  | <b>1.678.035</b> | <b>23.790.552</b>             | <b>25.468.586</b>                  | <b>1,5%</b>     | <b>1.674.351.528</b> | <b>100,0%</b>   |
| Risorse autonome regionali  | Previsione da bilancio regionale | Trasferite da Regione a SSR entro il 31.12.2017 |  |                               |                                    |                 | Trasferite da Regione a SSR tra l'1.01.2018 e il 31.03.2018 |                  |                               |                                    |                 | TOTALE TRASFERITO    |                 |
|   |                                  | GSA   |  | Trasferite ad Aziende del SSR | Totale trasferite da Regione a SSR | % Trasferimento | GSA   |                  | Trasferite ad Aziende del SSR | Totale trasferite da Regione a SSR | % trasferimento | Totale trasferito ** | % trasferimento |
|   |                                  |   | di cui utilizzato dalla GSA per pagamenti fornitori      |                               |                                    |                 |   |                  |                               |                                    |                 |                      |                 |
|   | (a)                              | (b)   | (b)-bis  | (c)                           | (d)=(b)+(c)                        | (e)=(d)/a       | (f)   | (f)-bis          | (g)                           | (h)=(f)+(g)                        | (i)=(h)/a       | (j)=(d)+(h)          | (m)=(j)/a       |
| Finanziamento regionale aggiuntivo per extralea   | 1.200.000                        |   |  | 1.200.000                     | 1.200.000                          | 100,0%          |   |                  |                               |                                    |                 | 1.200.000            | 100,0%          |
| Finanziamento regionale aggiuntivo per equilibrio bilancio  |                                  |   |  |                               |                                    |                 |   |                  |                               |                                    |                 |                      |                 |
| Ulteriori risorse regionali destinate al SSR* (Strumenti di guida a favore dei titolari di patente "a", "b", o "c" speciali art.127, L.52/92 n. 104 Euro 3.077,94 - Tubercolosi Euro 6.702,24 - Fondo regionale per il contrasto della dipendenza del gioco d'azzardo patologico L.R.21/2014, artt. 3 e 9 Euro 20.000,00) | 31.780                           |   |  | 11.780                        | 11.780                             | 37,1%           |   |                  | 20.000                        | 20.000                             | 62,9%           | 31.780               | 100,0%          |
| Risorse regionali per ripiano disavanzi anni pregressi  | 1.500.000                        |   |  | 1.500.000                     | 1.500.000                          | 100,0%          |   |                  |                               |                                    |                 | 1.500.000            | 100,0%          |
| <b>Totale risorse aggiuntive regionali</b>  | <b>2.731.780</b>                 | <b>-</b>  | <b>-</b>   | <b>2.711.780</b>              | <b>2.711.780</b>                   | <b>99,3%</b>    | <b>-</b>  | <b>-</b>         | <b>20.000</b>                 | <b>20.000</b>                      | <b>0,7%</b>     | <b>2.731.780</b>     | <b>100,0%</b>   |
| <b>Totale risorse Stato + Regione</b>   | <b>1.677.083.308</b>             | <b>61.627.190</b>                               | <b>19.086.159</b>  | <b>1.589.967.531</b>          | <b>1.651.594.722</b>               | <b>98,5%</b>    | <b>1.678.035</b>  | <b>1.678.035</b> | <b>23.810.552</b>             | <b>25.488.586</b>                  | <b>1,5%</b>     | <b>1.677.083.308</b> | <b>100,0%</b>   |

## **7. LA SPESA DEL PERSONALE**

---

Anche per l'esercizio 2017 si conferma l'azione di contenimento della spesa di personale della Giunta regionale.

Questa azione, unita ad un sostanziale blocco del turn over, ha determinato una riduzione complessiva della spesa di personale di 2,1 milioni di euro per l'anno 2017 rispetto alla medesima spesa dell'anno 2016 (dato degli impegni in conto competenza, voci di spesa rilevate ai fini della certificazione di spesa ai sensi dell'art.1, comma 557 L. 296/2006).

La consistenza della spesa di personale è passata infatti da 55,4 milioni di a 53,3 milioni di euro e le voci di spesa alle quali tale decremento si riferisce sono quelle relative alla spesa per le retribuzioni dei dipendenti regionali.

Si precisa a riguardo che la spesa per il personale ex province preposto alle funzioni di cui all'art. 2, comma 1 della L.R. 2 aprile 2015, n. 10, trasferito nei ruoli regionali a decorrere dal 01.12.2015 e pari a complessivi 7,2 milioni di euro, è stata rilevata quale componente esclusa dalla consistenza di cui sopra.

La breve analisi prospettata consente, nelle more delle relative certificazioni, di confermare che l'Amministrazione della Giunta regionale ha rispettato i vincoli di virtuosità della spesa di personale con riferimento ai dati di spesa in conto competenza per l'anno 2017 per quanto riguarda il disposto dell'art.1, comma 557 L. 296/2006 (contenimento della spesa di personale in esercizio rispetto alla media del triennio 2011-2013).

## 8. ESITI DELLA VERIFICA DEI CREDITI E DEBITI RECIPROCI CON I PROPRI ENTI STRUMENTALI E LE SOCIETÀ CONTROLLATE E PARTECIPATE

Al fine di assolvere a quanto disposto dall'articolo 11, comma 6 lettera j) del D.lgs. 118/2011 e ss.mm.ii., il Servizio Gestione e raccordo dei flussi finanziari con nota prot. 0031866-2018 del 15/02/2018 ha richiesto agli Enti strumentali regionali ed alle Società partecipate e controllate dalla Regione Umbria l'invio della situazione creditoria e debitoria verso Regione risultante al 31/12/2017 con l'asseverazione da parte degli Organi di Revisione dei medesimi Enti e Società.

Di seguito si riportano le risultanze dell'attività svolta dettagliate per ciascun Ente e Società.

### GEPAFIN

| DEBITI DICHIARATI DA GEPAFIN | CREDITI REGIONALI | SOMMA NON CONCILIATA |
|------------------------------|-------------------|----------------------|
| 0,00                         | 0,00              | 0,00                 |

| CREDITI DICHIARATI DA GEPAFIN | DEBITI REGIONALI | SOMMA NON CONCILIATA |
|-------------------------------|------------------|----------------------|
| 3.288.443,39                  | 569.025,98       | 2.719.417,41         |

Le somme non conciliate sono così composte:

- l'importo di € **2.719.417,41** si riferisce a fatture da emettere afferenti risorse già trasferite a Gepafin riguardanti fondi gestiti dalla stessa per conto dell'Amministrazione regionale e per le quali devono essere effettuate le operazioni contabili di regolarizzazione.

Si evidenzia, inoltre, che GEPAFIN ha riportato nella scheda "Riepilogo crediti al 31 dicembre 2017" la somma di € **11.467.647,33** corrispondente alla Voce 70-Derivati di copertura per € 8.243.904,00 e alla Voce 140-Altre attività per € 3.223.743,33. Tale importo fa riferimento all'eventuale indennizzo previsto a carico della Regione Umbria alla data di liquidazione del Fondo immobiliare Chiuso "Comparto Monteluce" o antecedentemente, in caso di vendita forzata. Pertanto, come indicato da Gepafin, tale posta non risulta dovuta al 31/12/2017. Comunque, l'Amministrazione regionale a titolo precauzionale, quale passività potenziale, ha effettuato apposito accantonamento nelle quote del risultato di amministrazione.

Le operazioni di riconciliazione sono state asseverate dall'organo di revisione della Società.

### SVILUPPUMBRIA

| DEBITI DICHIARATI DA SVILUPPUMBRIA | CREDITI REGIONALI | SOMMA NON CONCILIATA |
|------------------------------------|-------------------|----------------------|
| 300.000,00                         | 479.085,82        | 179.085,82 (a)       |
| 842.827,48 (b)                     | 0                 | 842.827,48           |

- (a) Tale importo riguarda la contabilizzazione ancora da realizzare di risorse in giacenza presso Sviluppumbria.
- (b) Tale importo si riferisce ad anticipi erogati dalla Regione per la realizzazione di progetti ancora non completati.

| <b>CREDITI DICHIARATI DA SVILUPPUMBRIA</b> | <b>DEBITI REGIONALI</b> | <b>SOMMA NON CONCILIATA</b>   |
|--|-------------------------|---|
| 1.905.838,41                               | 1.905.838,82            | 0,41 (arrotondamenti relativi alle commissioni per la gestione del Fondo mutui) |

Le operazioni di riconciliazione sono state asseverate dall'organo di revisione della Società.

### **Umbria Digitale**

| <b>DEBITI DICHIARATI DA UMBRIA DIGITALE</b> | <b>CREDITI REGIONALI</b> | <b>SOMMA NON CONCILIATA</b> |
|---|--------------------------|-----------------------------|
| 0,00  | 0,00                     | 0,00                        |

| <b>CREDITI DICHIARATI DA UMBRIA DIGITALE</b> | <b>DEBITI REGIONALI</b> | <b>SOMMA NON CONCILIATA</b>                         |
|--|-------------------------|---|
| 6.837.890,33                                 | 6.567.535,22            | 270.355,11 (di cui 0,82 relativi ad arrotondamenti) |

La somma non conciliata - pari a euro 270.354,29 (al netto degli arrotondamenti pari a € 0,82) si riferisce:

- quanto ad euro 52.624,74 a somme non dovute di cui è stata prodotta apposita nota di credito;
- quanto ad euro 57.971,00 sono in corso le verifiche amministrative;
- quanto ad euro 60.200,00 non risulta tra i debiti regionali;
- quanto a euro 1.793,40 riferiti a servizi di competenza del Servizio Protezione civile per il sisma 2016 che trovano copertura finanziaria nella contabilità speciale (non a carico del Bilancio regionale);
- quanto ad euro 97.765,15 relativa alla gestione della piattaforma GIT (riuso software) in collaborazione con il Comune di Milano che ha provveduto ad erogare tali risorse nell'esercizio 2018;

Le risultanze dichiarate da Umbria Digitale sono state asseverate dall'Organo di revisione della Società.

### Umbria TPL Mobilità

| <b>DEBITI DICHIARATI DA UMBRIA TPL MOBILITA'</b> | <b>CREDITI REGIONALI</b> | <b>SOMMA NON CONCILIATA</b> |
|--|--------------------------|-----------------------------|
| 13.715.968,34                                    | 12.696.759,75            | 1.019.208,59                |

Relativamente alla somma non conciliata si precisa che:

- € 957.787,38 fanno riferimento a somme a disposizione di Umbria TPL per manutenzione straordinaria. Nel caso in cui tale manutenzione non venisse effettuata, sorge l'obbligo di restituzione dell'importo alla Regione da parte di Umbria Tpl medesima;

- € 44.754,50 è data dalla differenza per il calcolo degli interessi su anticipazione di cassa registrati sul bilancio di UM al lordo della ritenuta a titolo d'imposta del 26%;

- € 16.666,71, pari alla differenza tra l'importo di euro 120.022,83 dichiarato da Umbria TPL e l'importo di euro 103.356,12, relativa a compensi a personale regionale ancora da contabilizzare nel bilancio regionale.

| <b>CREDITI DICHIARATI DA UMBRIA TPL MOBILITA'</b> | <b>DEBITI REGIONALI</b> | <b>SOMMA NON CONCILIATA</b> |
|---|-------------------------|-----------------------------|
| 14.437.645,80                                     | 929.244,99              | 13.508.400,81 (a)           |
| 0   | 2.053.149,64            | 2.053.149,64(b)             |

(a) La somma di euro 13.508.401,81 è così distinta:

- l'importo di euro 10.664.685,46 riguarda il contenzioso afferente il ricorso del 5 aprile 2017 presso il Tribunale di Perugia ed è coperto da apposito accantonamento nelle quote del risultato di amministrazione (Fondo contenzioso);

- l'importo di euro 2.843.715,35 non risulta tra i debiti regionali.

(b) La somma di euro 2.053.149,64 risulta conservata tra i residui e fa riferimento ad interventi infrastrutturali.

Le risultanze dichiarate da Umbria TPL mobilità non sono state asseverate dall'Organo di revisione della Società.

### Parco Tecnologico 3A

| <b>DEBITI DICHIARATI DA PARCO 3A</b> | <b>CREDITI REGIONALI</b> | <b>SOMMA NON CONCILIATA</b> |
|--------------------------------------|--------------------------|-----------------------------|
| 0,00                                 | 0,00                     | 0,00                        |

| <b>CREDITI DICHIARATI DA PARCO 3A</b> | <b>DEBITI REGIONALI</b> | <b>SOMMA NON CONCILIATA</b> |
|---------------------------------------|-------------------------|-----------------------------|
| 654.576,10                            | 654.576,10              | 0,00                        |

Le operazioni di riconciliazione sono state asseverate dall'organo di revisione della Società.

#### **Agenzia per il Diritto allo Studio Universitario(ADISU)**

| <b>DEBITI DICHIARATI DA ADISU</b> | <b>CREDITI REGIONALI</b> | <b>SOMMA NON CONCILIATA</b> |
|-----------------------------------|--------------------------|-----------------------------|
| 93.663,08                         | 90.996,93                | 2.666,15                    |

La differenza è dovuta ad una rettifica da operare a cura di ADISU riguardante il rimborso del personale regionale comandato.

| <b>CREDITI DICHIARATI DA ADISU</b> | <b>DEBITI REGIONALI</b> | <b>SOMMA NON CONCILIATA</b> |
|------------------------------------|-------------------------|-----------------------------|
| 11.054.198,40                      | 11.054.198,40           | 0,00                        |

Le operazioni di riconciliazione sono state asseverate dall'organo di revisione dell'Ente.

#### **Agenzia Regionale per la Protezione dell'Ambiente(ARPA)**

| <b>DEBITI DICHIARATI DA ARPA</b> | <b>CREDITI REGIONALI</b> | <b>SOMMA NON CONCILIATA</b> |
|----------------------------------|--------------------------|-----------------------------|
| 0,00                             | 0,00                     | 0,00                        |

| <b>CREDITI DICHIARATI DA ARPA</b> | <b>DEBITI REGIONALI</b> | <b>SOMMA NON CONCILIATA</b> |
|-----------------------------------|-------------------------|-----------------------------|
| 28.068,00                         | 28.068,00               | 0,00                        |

Le operazioni di riconciliazione finali sono state asseverate dall'organo di revisione dell'Arpa.

#### **Agenzia Umbria Ricerche(AUR)**

| <b>DEBITI DICHIARATI DA AUR</b> | <b>CREDITI REGIONALI</b> | <b>SOMMA NON CONCILIATA</b> |
|---------------------------------|--------------------------|-----------------------------|
| 0,00                            | 0,00                     | 0,00                        |

| <b>CREDITI DICHIARATI DA AUR</b> | <b>DEBITI REGIONALI</b> | <b>SOMMA NON CONCILIATA</b> |
|----------------------------------|-------------------------|-----------------------------|
| 492.633,72                       | 492.633,70              | 0,02 (arrotondamenti)       |

Le poste finali comunicate da AUR sono state asseverate dall'organo di revisione dell'Agenzia, alla data di chiusura della presente relazione.

**Centro per la Documentazione la Ricerca Antropologica in Valnerina e nella dorsale appenninica umbra(CEDRAV)**

| <b>DEBITI DICHIARATI DA CEDRAV</b> | <b>CREDITI REGIONALI</b> | <b>SOMMA NON CONCILIATA</b> |
|------------------------------------|--------------------------|-----------------------------|
| 0,00                               | 0,00                     | 0,00                        |

| <b>CREDITI DICHIARATI DA CEDRAV</b> | <b>DEBITI REGIONALI</b> | <b>SOMMA NON CONCILIATA</b> |
|-------------------------------------|-------------------------|-----------------------------|
| 0,00                                | 0,00                    | 0,00                        |

Le operazioni di riconciliazione sono state asseverate dall'organo di revisione dell'Ente.

**Istituto per la Storia dell'Umbria Contemporanea(ISUC)**

| <b>DEBITI DICHIARATI DA ISUC</b> | <b>CREDITI REGIONALI</b> | <b>SOMMA NON CONCILIATA</b> |
|----------------------------------|--------------------------|-----------------------------|
| 0,00                             | 0,00                     | 0,00                        |

| <b>CREDITI DICHIARATI DA ISUC</b> | <b>DEBITI REGIONALI</b> | <b>SOMMA NON CONCILIATA</b> |
|-----------------------------------|-------------------------|-----------------------------|
| 0,00                              | 0,00                    | 0,00                        |

Le poste finali non sono state asseverate dall'organo di revisione dell'Ente.

**Centro Studi Giuridici e Politici -(CSGP)**

| <b>DEBITI DICHIARATI DA CSGP</b> | <b>CREDITI REGIONALI</b> | <b>SOMMA NON CONCILIATA</b> |
|----------------------------------|--------------------------|-----------------------------|
| 0,00                             | 0,00                     | 0,00                        |

| <b>CREDITI DICHIARATI DA CSGP</b> | <b>DEBITI REGIONALI</b> | <b>SOMMA NON CONCILIATA</b> |
|-----------------------------------|-------------------------|-----------------------------|
| 0,00                              | 0,00                    | 0,00                        |

Le operazioni di riconciliazione non sono state asseverate dall'organo di revisione dell'Ente.

#### **Centro Pari Opportunità -(CPO)**

| <b>DEBITI DICHIARATI DA CPO</b> | <b>CREDITI REGIONALI</b> | <b>SOMMA NON CONCILIATA</b> |
|---------------------------------|--------------------------|-----------------------------|
| 0,00                            | 0,00                     | 0,00                        |

| <b>CREDITI DICHIARATI DA CPO</b> | <b>DEBITI REGIONALI</b> | <b>SOMMA NON CONCILIATA</b> |
|----------------------------------|-------------------------|-----------------------------|
| 0,00                             | 0,00                    | 0,00                        |

Le operazioni di riconciliazione sono state asseverate dall'organo di revisione dell'Ente.

#### **Azienda Territoriale per l'Edilizia Residenziale - ATER**

| <b>DEBITI DICHIARATI DA ATER</b> | <b>CREDITI REGIONALI</b> | <b>SOMMA NON CONCILIATA</b> |
|----------------------------------|--------------------------|-----------------------------|
| 0,00                             | 0,00                     | 0,00                        |

| <b>CREDITI DICHIARATI DA ATER</b> | <b>DEBITI REGIONALI</b> | <b>SOMMA NON CONCILIATA</b> |
|-----------------------------------|-------------------------|-----------------------------|
| 0,00                              | 1.158.690,75            | 1.158.690,75                |

La somma di euro 1.158.690,75 relativa a contributi è conservata tra i residui in quanto liquidata con atti di dicembre 2017 ; i relativi mandati sono stati emessi a gennaio 2018 così distinti:

- euro 1.135.415,75 per lavori di manutenzione straordinaria di alloggi comunali;
- euro 23.275,00 per interventi residenziali PUC3.

ATER ha contabilizzato tali somme nell'esercizio finanziario 2018 sulla base dell'accreditamento e non del provvedimento di erogazione.

Le operazioni di riconciliazione finali sono state asseverate dall'organo di revisione dell'Azienda.

#### **Agenzia Forestale Regionale - (AFOR)**

| <b>DEBITI DICHIARATI DA AFOR</b> | <b>CREDITI REGIONALI</b> | <b>SOMMA NON CONCILIATA</b> |
|----------------------------------|--------------------------|-----------------------------|
| 25.918,61                        | 1.504,75                 | 24.413,86                   |

L'importo non conciliato fa riferimento a somme accertate dalla Regione nell'esercizio finanziario 2018.

| <b>CREDITI DICHIARATI DA AFOR</b> | <b>DEBITI REGIONALI</b> | <b>SOMMA NON CONCILIATA</b> |
|-----------------------------------|-------------------------|-----------------------------|
| 3.259.186,39                      | 3.985.988,58            | 726.802,19                  |

La somma non conciliata, pari a 726.802,19, fa riferimento a interventi affidati ad AFOR ancora non contabilizzati dalla stessa.

Le operazioni di riconciliazione finali sono state asseverate dall'organo di revisione della Società, alla data di chiusura della presente relazione.

#### **Azienda Vivaistica regionale - (UMBRAFLORE)**

| <b>DEBITI di Umbraflor</b> | <b>CREDITI REGIONALI</b> | <b>SOMMA NON CONCILIATA</b> |
|----------------------------|--------------------------|-----------------------------|
| 1.736.243,63               | 1.736.243,63             | 0,00                        |

| <b>CREDITI DICHIARATI DA Umbraflor</b> | <b>DEBITI REGIONALI</b> | <b>SOMMA NON CONCILIATA</b> |
|--|-------------------------|-----------------------------|
| 205.301,25                             | 205.301,25              | 0,00                        |

Le operazioni di riconciliazione non sono state asseverate dall'organo di revisione dell'Ente.

#### **Gruppo Grifo Agroalimentare s.a.c. (GRIFOLATTE)**

| <b>DEBITI DICHIARATI DA Grifo Agroalimentare</b> | <b>CREDITI REGIONALI</b> | <b>SOMMA NON CONCILIATA</b> |
|--|--------------------------|-----------------------------|
| 0,00   | 0,00                     | 0,00                        |

| <b>CREDITI DICHIARATI DA Grifo Agroalimentare</b> | <b>DEBITI REGIONALI</b> | <b>SOMMA NON CONCILIATA</b> |
|---|-------------------------|-----------------------------|
| 0,00  | 0,00                    | 0,00                        |

Le operazioni di riconciliazione non sono state asseverate dall'organo di revisione della Società.

#### **Consorzio Scuola Umbra di Amministrazione Pubblica**

| <b>DEBITI DICHIARATI DA Umbra di Amministrazione Pubblica</b> | <b>CREDITI REGIONALI</b> | <b>DIFFERENZA</b> |
|---|--------------------------|-------------------|
| 737,32  | 0,00                     | 737,32            |

La somma non conciliata fa riferimento all'importo che il Consorzio Villa Umbra deve versare per la partecipazione di un dipendente ad una Commissione tecnica e che verrà accertata dalla Regione nell'esercizio finanziario 2018.

| <b>CREDITI DICHIARATI DA Scuola Umbra di Amministrazione Pubblica</b> | <b>DEBITI REGIONALI</b> | <b>SOMMA NON CONCILIATA</b> |
|---|-------------------------|-----------------------------|
| 913.221,12  | 988.387,12              | 75.166,00                   |

La somma non conciliata, pari ad euro 75.166,00, si riferisce ad iniziative formative finanziate da capitoli di spesa soggette alle disposizioni di cui all'art. 20, comma 2 del D.Lgs. 118/11 e ss.mm. e ii.

Le operazioni di riconciliazione non sono state asseverate dall'organo di revisione del Consorzio.

#### **Ente Acque Umbro Toscane - (EAUT)**

| <b>DEBITI DICHIARATI DA EAUT</b> | <b>CREDITI REGIONALI</b> | <b>SOMMA NON CONCILIATA</b> |
|----------------------------------|--------------------------|-----------------------------|
| 0,00                             | 0,00                     | 0,00                        |

| <b>CREDITI DICHIARATI DA EAUT</b> | <b>DEBITI REGIONALI</b> | <b>SOMMA NON CONCILIATA</b> |
|-----------------------------------|-------------------------|-----------------------------|
| 0,00                              | 0,00                    | 0,00                        |

Le operazioni di riconciliazione non sono state asseverate dall'organo di revisione dell'Ente.

#### **Società Cooperativa Agricola Unione Lavoratori Agricoli**

| <b>DEBITI DICHIARATI DA Cooperativa Agricola Unione Lavoratori Agricoli</b> | <b>CREDITI REGIONALI</b> | <b>SOMMA NON CONCILIATA</b> |
|---|--------------------------|-----------------------------|
| 0,00  | 0,00                     | 0,00                        |

| <b>CREDITI DICHIARATI DA Cooperativa</b> | <b>DEBITI</b> | <b>SOMMA NON</b> |
|--|---------------|------------------|
|--|---------------|------------------|

| <b>Agricola Unione Lavoratori Agricoli</b> | <b>REGIONALI</b> | <b>CONCILIATA</b> |
|--|------------------|-------------------|
| <b>0,00</b>                                | 0,00             | 0,00              |

Le operazioni di riconciliazione non sono state asseverate dall'organo di revisione della Società.

#### **Gruppo Agricole Cooperative di Trevi**

| <b>DEBITI DICHIARATI DA Gruppo Agricole Cooperative di Trevi</b> | <b>CREDITI REGIONALI</b> | <b>SOMMA NON CONCILIATA</b> |
|--|--------------------------|-----------------------------|
| <b>0,00</b>  | 0,00                     | 0,00                        |

| <b>CREDITI DICHIARATI DA Gruppo Agricole Cooperative di Trevi</b> | <b>DEBITI REGIONALI</b> | <b>SOMMA NON CONCILIATA</b> |
|---|-------------------------|-----------------------------|
| <b>0,00</b>   | 0,00                    | 0,00                        |

Le operazioni di riconciliazione non sono state asseverate dall'organo di revisione della Società.

#### **Molini Popolari Riuniti Ellera-Umbertide Soc. Coop. Agr**

| <b>DEBITI DICHIARATI DA Molini Popolari Riuniti Ellera</b> | <b>CREDITI REGIONALI</b> | <b>SOMMA NON CONCILIATA</b> |
|--|--------------------------|-----------------------------|
| <b>0,00</b>  | 0,00                     | 0,00                        |

| <b>CREDITI DICHIARATI DA Molini Popolari Riuniti Ellera</b> | <b>DEBITI REGIONALI</b> | <b>SOMMA NON CONCILIATA</b> |
|---|-------------------------|-----------------------------|
| <b>0,00</b>   | 0,00                    | 0,00                        |

Le operazioni di riconciliazione non sono state asseverate dall'organo di revisione della Società.

## 9. ELENCAZIONE DEI DIRITTI REALI DI GODIMENTO E LORO ILLUSTRAZIONE

Di seguito vengono elencati i diritti reali di godimento e di superficie.

**TABELLA DIRITTI REALI DI GODIMENTO**

| Provincia | Comune  | Tipo catasto | Foglio | Particella     | Subalterno | Nota Trascrizion<br>e | Nota Anno | Oggetto  |
|-----------|---------|--------------|--------|----------------|------------|-----------------------|-----------|--|
| TR        | ALVIANO | C.T.         | 3      | 31             |            | N. PART.<br>5626      | 1994      | COSTITUZIONE SERVITU' COATTIVA<br>- SERVITU' DI ACQUEDOTTO |
| TR        | ALVIANO | C.T.         | 3      | 206            |            | N. PART.<br>5627      | 1994      | COSTITUZIONE SERVITU' COATTIVA<br>- SERVITU' DI ACQUEDOTTO |
| TR        | ALVIANO | C.T.         | 3      | 58             |            | N. PART.<br>5628      | 1994      | COSTITUZIONE SERVITU' COATTIVA<br>- SERVITU' DI ACQUEDOTTO |
| TR        | ALVIANO | C.T.         | 3      | 84             |            | N. PART.<br>5629      | 1994      | COSTITUZIONE SERVITU' COATTIVA<br>- SERVITU' DI ACQUEDOTTO |
| TR        | ALVIANO | C.T.         | 3      | 117            |            | N. PART.<br>5630      | 1994      | COSTITUZIONE SERVITU' COATTIVA<br>- SERVITU' DI ACQUEDOTTO |
| TR        | ALVIANO | C.T.         | 3      | 175            |            | N. PART.<br>5631      | 1994      | COSTITUZIONE SERVITU' COATTIVA<br>- SERVITU' DI ACQUEDOTTO |
| TR        | ALVIANO | C.T.         | 3      | 85-200-<br>201 |            | N. PART.<br>5632      | 1994      | COSTITUZIONE SERVITU' COATTIVA<br>- SERVITU' DI ACQUEDOTTO |
| TR        | ALVIANO | C.T.         | 9      | 88             |            | N. PART.<br>5633      | 1994      | COSTITUZIONE SERVITU' COATTIVA<br>- SERVITU' DI ACQUEDOTTO |
| TR        | ALVIANO | C.T.         | 3      | 109            |            | N. PART.<br>5634      | 1994      | COSTITUZIONE SERVITU' COATTIVA<br>- SERVITU' DI ACQUEDOTTO |
| TR        | ALVIANO | C.T.         | 3      | 112            |            | N. PART.<br>5635      | 1994      | COSTITUZIONE SERVITU' COATTIVA<br>- SERVITU' DI ACQUEDOTTO |
| TR        | ALVIANO | C.T.         | 3      | 116            |            | N. PART.<br>5636      | 1994      | COSTITUZIONE SERVITU' COATTIVA<br>- SERVITU' DI ACQUEDOTTO |

|    |         |      |    |                |  |                  |      |  |
|----|---------|------|----|----------------|--|------------------|------|--|
| TR | ALVIANO | C.T. | 8  | 193            |  | N. PART.<br>5637 | 1994 | COSTITUZIONE SERVITU' COATTIVA<br>- SERVITU' DI ACQUEDOTTO |
| TR | ALVIANO | C.T. | 9  | 42             |  | N. PART.<br>5638 | 1994 | COSTITUZIONE SERVITU' COATTIVA<br>- SERVITU' DI ACQUEDOTTO |
|    |         |      | 21 | 85-121-<br>161 |  |                  |      |  |
| TR | ALVIANO | C.T. | 9  | 71             |  | N. PART.<br>5639 | 1994 | COSTITUZIONE SERVITU' COATTIVA<br>- SERVITU' DI ACQUEDOTTO |
| TR | ALVIANO | C.T. | 19 | 70-92-93       |  | N. PART.<br>5640 | 1994 | COSTITUZIONE SERVITU' COATTIVA<br>- SERVITU' DI ACQUEDOTTO |
|    |         |      | 29 | 6              |  |                  |      |  |
| TR | ALVIANO | C.T. | 8  | 93             |  | N. PART.<br>5641 | 1994 | COSTITUZIONE SERVITU' COATTIVA<br>- SERVITU' DI ACQUEDOTTO |
| TR | ALVIANO | C.T. | 8  | 109            |  | N. PART.<br>5642 | 1994 | COSTITUZIONE SERVITU' COATTIVA<br>- SERVITU' DI ACQUEDOTTO |
| TR | ALVIANO | C.T. | 13 | 72             |  | N. PART.<br>5643 | 1994 | COSTITUZIONE SERVITU' COATTIVA<br>- SERVITU' DI ACQUEDOTTO |
| TR | ALVIANO | C.T. | 13 | 197-249        |  | N. PART.<br>5644 | 1994 | COSTITUZIONE SERVITU' COATTIVA<br>- SERVITU' DI ACQUEDOTTO |
| TR | ALVIANO | C.T. | 13 | 198            |  | N. PART.<br>5645 | 1994 | COSTITUZIONE SERVITU' COATTIVA<br>- SERVITU' DI ACQUEDOTTO |
|    |         |      | 19 | 18-41          |  |                  |      |  |
| TR | ALVIANO | C.T. | 19 | 12             |  | N. PART.<br>5646 | 1994 | COSTITUZIONE SERVITU' COATTIVA<br>- SERVITU' DI ACQUEDOTTO |
| TR | ALVIANO | C.T. | 19 | 19             |  | N. PART.<br>5647 | 1994 | COSTITUZIONE SERVITU' COATTIVA<br>- SERVITU' DI ACQUEDOTTO |

|    |         |      |    |           |  |                  |      |  |
|----|---------|------|----|-----------|--|------------------|------|--|
| TR | ALVIANO | C.T. | 19 | 20        |  | N. PART.<br>5648 | 1994 | COSTITUZIONE SERVITU' COATTIVA<br>- SERVITU' DI ACQUEDOTTO |
| TR | ALVIANO | C.T. | 19 | 22        |  | N. PART.<br>5649 | 1994 | COSTITUZIONE SERVITU' COATTIVA<br>- SERVITU' DI ACQUEDOTTO |
| TR | ALVIANO | C.T. | 3  | 123       |  | N. PART.<br>5650 | 1994 | COSTITUZIONE SERVITU' COATTIVA<br>- SERVITU' DI ACQUEDOTTO |
|    |         |      | 8  | 70-84-233 |  |                  |      |  |
| TR | ALVIANO | C.T. | 3  | 29        |  | N. PART.<br>5668 | 1994 | COSTITUZIONE SERVITU' COATTIVA<br>- SERVITU' DI ACQUEDOTTO |
| TR | ALVIANO | C.T. | 3  | 111       |  | N. PART.<br>5669 | 1994 | COSTITUZIONE SERVITU' COATTIVA<br>- SERVITU' DI ACQUEDOTTO |
| TR | ALVIANO | C.T. | 3  | 198       |  | N. PART.<br>5670 | 1994 | COSTITUZIONE SERVITU' COATTIVA<br>- SERVITU' DI ACQUEDOTTO |
| TR | ALVIANO | C.T. | 3  | 88        |  | N. PART.<br>5671 | 1994 | COSTITUZIONE SERVITU' COATTIVA<br>- SERVITU' DI ACQUEDOTTO |
| TR | ALVIANO | C.T. | 3  | 152       |  | N. PART.<br>5672 | 1994 | COSTITUZIONE SERVITU' COATTIVA<br>- SERVITU' DI ACQUEDOTTO |
| TR | ALVIANO | C.T. | 8  | 90        |  | N. PART.<br>5673 | 1994 | COSTITUZIONE SERVITU' COATTIVA<br>- SERVITU' DI ACQUEDOTTO |
| TR | ALVIANO | C.T. | 8  | 147-299   |  | N. PART.<br>5674 | 1994 | COSTITUZIONE SERVITU' COATTIVA<br>- SERVITU' DI ACQUEDOTTO |
| TR | ALVIANO | C.T. | 8  | 89        |  | N. PART.<br>5675 | 1994 | COSTITUZIONE SERVITU' COATTIVA<br>- SERVITU' DI ACQUEDOTTO |
| TR | ALVIANO | C.T. | 8  | 143       |  | N. PART.<br>5676 | 1994 | COSTITUZIONE SERVITU' COATTIVA<br>- SERVITU' DI ACQUEDOTTO |
| TR | ALVIANO | C.T. | 8  | 126-148   |  | N. PART.<br>5677 | 1994 | COSTITUZIONE SERVITU' COATTIVA<br>- SERVITU' DI ACQUEDOTTO |

|    |         |      |    |                            |  |                  |      |  |
|----|---------|------|----|----------------------------|--|------------------|------|--|
|    |         |      | 21 | 248                        |  |                  |      |  |
| TR | ALVIANO | C.T. | 19 | 21                         |  | N. PART.<br>5678 | 1994 | COSTITUZIONE SERVITU' COATTIVA<br>- SERVITU' DI ACQUEDOTTO |
| TR | ALVIANO | C.T. | 19 | 155                        |  | N. PART.<br>5679 | 1994 | COSTITUZIONE SERVITU' COATTIVA<br>- SERVITU' DI ACQUEDOTTO |
| TR | ALVIANO | C.T. | 21 | 48-50-187                  |  | N. PART.<br>5680 | 1994 | COSTITUZIONE SERVITU' COATTIVA<br>- SERVITU' DI ACQUEDOTTO |
| TR | ALVIANO | C.T. | 21 | 213                        |  | N. PART.<br>5681 | 1994 | COSTITUZIONE SERVITU' COATTIVA<br>- SERVITU' DI ACQUEDOTTO |
| TR | ALVIANO | C.T. | 3  | 25-170-<br>171-172-<br>174 |  | N.<br>PART.1672  | 1995 | COSTITUZIONE SERVITU' COATTIVA<br>- SERVITU' DI ACQUEDOTTO |
| TR | ALVIANO | C.T. | 3  | 24                         |  | N.<br>PART.1673  | 1995 | COSTITUZIONE SERVITU' COATTIVA<br>- SERVITU' DI ACQUEDOTTO |
| TR | ALVIANO | C.T. | 3  | 183                        |  | N.<br>PART.1674  | 1995 | COSTITUZIONE SERVITU' COATTIVA<br>- SERVITU' DI ACQUEDOTTO |
| TR | ALVIANO | C.T. | 4  | 1-15                       |  | N.<br>PART.1675  | 1995 | COSTITUZIONE SERVITU' COATTIVA<br>- SERVITU' DI ACQUEDOTTO |
| TR | ALVIANO | C.T. | 3  | 33-34-<br>130-133          |  | N.<br>PART.1679  | 1995 | COSTITUZIONE SERVITU' COATTIVA<br>- SERVITU' DI ACQUEDOTTO |
| TR | ALVIANO | C.T. | 3  | 195                        |  | N.<br>PART.1680  | 1995 | COSTITUZIONE SERVITU' COATTIVA<br>- SERVITU' DI ACQUEDOTTO |
| TR | ALVIANO | C.T. | 13 | 156                        |  | N.<br>PART.1681  | 1995 | COSTITUZIONE SERVITU' COATTIVA<br>- SERVITU' DI ACQUEDOTTO |
| TR | ALVIANO | C.T. | 13 | 152                        |  | N.<br>PART.1682  | 1995 | COSTITUZIONE SERVITU' COATTIVA<br>- SERVITU' DI ACQUEDOTTO |
| TR | ALVIANO | C.T. | 8  | 109-128-<br>129            |  | N.<br>PART.1683  | 1995 | COSTITUZIONE SERVITU' COATTIVA<br>- SERVITU' DI ACQUEDOTTO |

|    |         |      |    |                 |  |                 |      |  |
|----|---------|------|----|-----------------|--|-----------------|------|--|
| TR | ALVIANO | C.T. | 13 | 16-57           |  | N.<br>PART.1684 | 1995 | COSTITUZIONE SERVITU' COATTIVA<br>- SERVITU' DI ACQUEDOTTO |
| TR | ALVIANO | C.T. | 8  | 193             |  | N.<br>PART.1685 | 1995 | COSTITUZIONE SERVITU' COATTIVA<br>- SERVITU' DI ACQUEDOTTO |
| TR | ALVIANO | C.T. | 13 | 40              |  | N.<br>PART.1686 | 1995 | COSTITUZIONE SERVITU' COATTIVA<br>- SERVITU' DI ACQUEDOTTO |
| TR | ALVIANO | C.T. | 13 | 40              |  | N.<br>PART.1687 | 1995 | COSTITUZIONE SERVITU' COATTIVA<br>- SERVITU' DI ACQUEDOTTO |
| TR | ALVIANO | C.T. | 13 | 38-173          |  | N.<br>PART.1688 | 1995 | COSTITUZIONE SERVITU' COATTIVA<br>- SERVITU' DI ACQUEDOTTO |
| TR | ALVIANO | C.T. | 13 | 233             |  | N.<br>PART.1689 | 1995 | COSTITUZIONE SERVITU' COATTIVA<br>- SERVITU' DI ACQUEDOTTO |
| TR | ALVIANO | C.T. | 13 | 17-175          |  | N.<br>PART.1690 | 1995 | COSTITUZIONE SERVITU' COATTIVA<br>- SERVITU' DI ACQUEDOTTO |
| TR | ALVIANO | C.T. | 13 | 55              |  | N.<br>PART.1691 | 1995 | COSTITUZIONE SERVITU' COATTIVA<br>- SERVITU' DI ACQUEDOTTO |
| TR | ALVIANO | C.T. | 13 | 196-197-<br>249 |  | N.<br>PART.1692 | 1995 | COSTITUZIONE SERVITU' COATTIVA<br>- SERVITU' DI ACQUEDOTTO |
| TR | ALVIANO | C.T. | 19 | 12              |  | N.<br>PART.1693 | 1995 | COSTITUZIONE SERVITU' COATTIVA<br>- SERVITU' DI ACQUEDOTTO |
| TR | ALVIANO | C.T. | 13 | 72              |  | N.<br>PART.1694 | 1995 | COSTITUZIONE SERVITU' COATTIVA<br>- SERVITU' DI ACQUEDOTTO |
| TR | ALVIANO | C.T. | 13 | 97-117-<br>198  |  | N.<br>PART.1695 | 1995 | COSTITUZIONE SERVITU' COATTIVA<br>- SERVITU' DI ACQUEDOTTO |
|    |         |      | 19 | 13-18-41        |  |                 |      |  |
| TR | ALVIANO | C.T. | 19 | 22              |  | N.<br>PART.1696 | 1995 | COSTITUZIONE SERVITU' COATTIVA<br>- SERVITU' DI ACQUEDOTTO |

|    |         |      |    |                |  |                 |      |  |
|----|---------|------|----|----------------|--|-----------------|------|--|
| TR | ALVIANO | C.T. | 19 | 21             |  | N.<br>PART.1697 | 1995 | COSTITUZIONE SERVITU' COATTIVA<br>- SERVITU' DI ACQUEDOTTO |
| TR | ALVIANO | C.T. | 19 | 120            |  | N.<br>PART.1698 | 1995 | COSTITUZIONE SERVITU' COATTIVA<br>- SERVITU' DI ACQUEDOTTO |
| TR | ALVIANO | C.T. | 19 | 173-174        |  | N.<br>PART.1699 | 1995 | COSTITUZIONE SERVITU' COATTIVA<br>- SERVITU' DI ACQUEDOTTO |
| TR | ALVIANO | C.T. | 19 | 19             |  | N.<br>PART.1700 | 1995 | COSTITUZIONE SERVITU' COATTIVA<br>- SERVITU' DI ACQUEDOTTO |
| TR | ALVIANO | C.T. | 19 | 42             |  | N.<br>PART.1701 | 1995 | COSTITUZIONE SERVITU' COATTIVA<br>- SERVITU' DI ACQUEDOTTO |
| TR | ALVIANO | C.T. | 19 | 20             |  | N.<br>PART.1702 | 1995 | COSTITUZIONE SERVITU' COATTIVA<br>- SERVITU' DI ACQUEDOTTO |
| TR | ALVIANO | C.T. | 19 | 68             |  | N.<br>PART.1703 | 1995 | COSTITUZIONE SERVITU' COATTIVA<br>- SERVITU' DI ACQUEDOTTO |
| TR | ALVIANO | C.T. | 21 | 180            |  | N.<br>PART.1704 | 1995 | COSTITUZIONE SERVITU' COATTIVA<br>- SERVITU' DI ACQUEDOTTO |
| TR | ALVIANO | C.T. | 19 | 23             |  | N.<br>PART.1705 | 1995 | COSTITUZIONE SERVITU' COATTIVA<br>- SERVITU' DI ACQUEDOTTO |
| TR | ALVIANO | C.T. | 19 | 70-92-93       |  | N.<br>PART.1706 | 1995 | COSTITUZIONE SERVITU' COATTIVA<br>- SERVITU' DI ACQUEDOTTO |
| TR | ALVIANO | C.T. | 21 | 116            |  | N.<br>PART.1707 | 1995 | COSTITUZIONE SERVITU' COATTIVA<br>- SERVITU' DI ACQUEDOTTO |
| TR | ALVIANO | C.T. | 21 | 76-102-<br>258 |  | N.<br>PART.1708 | 1995 | COSTITUZIONE SERVITU' COATTIVA<br>- SERVITU' DI ACQUEDOTTO |
| TR | ALVIANO | C.T. | 22 | 14             |  | N.<br>PART.1709 | 1995 | COSTITUZIONE SERVITU' COATTIVA<br>- SERVITU' DI ACQUEDOTTO |
| TR | ALVIANO | C.T. | 21 | 129            |  | N.<br>PART.1710 | 1995 | COSTITUZIONE SERVITU' COATTIVA<br>- SERVITU' DI ACQUEDOTTO |

|    |         |      |    |         |  |                 |      |  |
|----|---------|------|----|---------|--|-----------------|------|--|
| TR | ALVIANO | C.T. | 21 | 103     |  | N.<br>PART.1711 | 1995 | COSTITUZIONE SERVITU' COATTIVA<br>- SERVITU' DI ACQUEDOTTO |
| TR | ALVIANO | C.T. | 21 | 164     |  | N.<br>PART.1712 | 1995 | COSTITUZIONE SERVITU' COATTIVA<br>- SERVITU' DI ACQUEDOTTO |
| TR | ALVIANO | C.T. | 8  | 130     |  | N.<br>PART.1713 | 1995 | COSTITUZIONE SERVITU' COATTIVA<br>- SERVITU' DI ACQUEDOTTO |
| TR | ALVIANO | C.T. | 31 | 201     |  | N.<br>PART.1714 | 1995 | COSTITUZIONE SERVITU' COATTIVA<br>- SERVITU' DI ACQUEDOTTO |
|    |         |      | 21 | 248     |  |                 |      |  |
| TR | ALVIANO | C.T. | 8  | 142-143 |  | N.<br>PART.1715 | 1995 | COSTITUZIONE SERVITU' COATTIVA<br>- SERVITU' DI ACQUEDOTTO |
| TR | ALVIANO | C.T. | 8  | 110     |  | N.<br>PART.1716 | 1995 | COSTITUZIONE SERVITU' COATTIVA<br>- SERVITU' DI ACQUEDOTTO |
| TR | ALVIANO | C.T. | 19 | 23      |  | N.<br>PART.1717 | 1995 | COSTITUZIONE SERVITU' COATTIVA<br>- SERVITU' DI ACQUEDOTTO |
| TR | ALVIANO | C.T. | 19 | 90-156  |  | N.<br>PART.1718 | 1995 | COSTITUZIONE SERVITU' COATTIVA<br>- SERVITU' DI ACQUEDOTTO |
| TR | ALVIANO | C.T. | 19 | 155     |  | N.<br>PART.1719 | 1995 | COSTITUZIONE SERVITU' COATTIVA<br>- SERVITU' DI ACQUEDOTTO |
| TR | ALVIANO | C.T. | 18 | 44      |  | N.<br>PART.1720 | 1995 | COSTITUZIONE SERVITU' COATTIVA<br>- SERVITU' DI ACQUEDOTTO |
| TR | ALVIANO | C.T. | 19 | 89      |  | N.<br>PART.1721 | 1995 | COSTITUZIONE SERVITU' COATTIVA<br>- SERVITU' DI ACQUEDOTTO |
| TR | ALVIANO | C.T. | 19 | 105-49  |  | N.<br>PART.1722 | 1995 | COSTITUZIONE SERVITU' COATTIVA<br>- SERVITU' DI ACQUEDOTTO |
|    |         |      | 22 | 31      |  |                 |      |  |

|    |         |      |    |   |  |                 |      |  |
|----|---------|------|----|---|--|-----------------|------|--|
| TR | ALVIANO | C.T. | 21 | 20  |  | N.<br>PART.1723 | 1995 | COSTITUZIONE SERVITU' COATTIVA<br>- SERVITU' DI ACQUEDOTTO |
| TR | ALVIANO | C.T. | 21 | 179   |  | N.<br>PART.1724 | 1995 | COSTITUZIONE SERVITU' COATTIVA<br>- SERVITU' DI ACQUEDOTTO |
| TR | ALVIANO | C.T. | 8  | 111-93  |  | N.<br>PART.1729 | 1995 | COSTITUZIONE SERVITU' COATTIVA<br>- SERVITU' DI ACQUEDOTTO |
| TR | ALVIANO | C.T. | 9  | 32-42-43-<br>44-121-<br>122-123-<br>161-71-21 |  | N.<br>PART.7297 | 1995 | COSTITUZIONE SERVITU' COATTIVA<br>- SERVITU' DI ACQUEDOTTO |
|    |         |      | 8  | 23  |  |                 |      |  |
| TR | ALVIANO | C.T. | 9  | 22  |  | N.<br>PART.7309 | 1995 | COSTITUZIONE SERVITU' COATTIVA<br>- SERVITU' DI ACQUEDOTTO |
| TR | ALVIANO | C.T. | 4  | 145   |  | N.<br>PART.4361 | 1997 | COSTITUZIONE SERVITU' COATTIVA<br>- SERVITU' DI ACQUEDOTTO |
| TR | ALVIANO | C.T. | 4  | 131   |  | N.<br>PART.4362 | 1997 | COSTITUZIONE SERVITU' COATTIVA<br>- SERVITU' DI ACQUEDOTTO |
| TR | ALVIANO | C.T. | 9  | 73-169  |  | N.<br>PART.5207 | 1997 | COSTITUZIONE SERVITU' COATTIVA<br>- SERVITU' DI ACQUEDOTTO |
| TR | ALVIANO | C.T. | 4  | 79  |  | N.<br>PART.5209 | 1997 | COSTITUZIONE SERVITU' COATTIVA<br>- SERVITU' DI ACQUEDOTTO |
| TR | ALVIANO | C.T. | 2  | 11-34   |  | N.<br>PART.5210 | 1997 | COSTITUZIONE SERVITU' COATTIVA<br>- SERVITU' DI ACQUEDOTTO |
| TR | ALVIANO | C.T. | 2  | 63-64   |  | N.<br>PART.5211 | 1997 | COSTITUZIONE SERVITU' COATTIVA<br>- SERVITU' DI ACQUEDOTTO |
| TR | ALVIANO | C.T. | 14 | 24  |  | N.<br>PART.5214 | 1997 | COSTITUZIONE SERVITU' COATTIVA<br>- SERVITU' DI ACQUEDOTTO |
| TR | ALVIANO | C.T. | 14 | 22  |  | N.<br>PART.5215 | 1997 | COSTITUZIONE SERVITU' COATTIVA<br>- SERVITU' DI ACQUEDOTTO |

|    |         |      |    |           |  |                  |      |  |
|----|---------|------|----|-----------|--|------------------|------|--|
| TR | ALVIANO | C.T. | 2  | 23        |  | N.<br>PART.5216  | 1997 | COSTITUZIONE SERVITU' COATTIVA<br>- SERVITU' DI ACQUEDOTTO |
| TR | ALVIANO | C.T. | 4  | 80        |  | N.<br>PART.5217  | 1997 | COSTITUZIONE SERVITU' COATTIVA<br>- SERVITU' DI ACQUEDOTTO |
| TR | ALVIANO | C.T. | 4  | 78-130    |  | N.<br>PART.5218  | 1997 | COSTITUZIONE SERVITU' COATTIVA<br>- SERVITU' DI ACQUEDOTTO |
| TR | ALVIANO | C.T. | 2  | 33        |  | N.<br>PART.5219  | 1997 | COSTITUZIONE SERVITU' COATTIVA<br>- SERVITU' DI ACQUEDOTTO |
| TR | ALVIANO | C.T. | 3  | 62        |  | N.<br>PART.5228  | 1997 | COSTITUZIONE SERVITU' COATTIVA<br>- SERVITU' DI ACQUEDOTTO |
| TR | ALVIANO | C.T. | 13 | 43118     |  | N.<br>PART.5230  | 1997 | COSTITUZIONE SERVITU' COATTIVA<br>- SERVITU' DI ACQUEDOTTO |
| TR | ALVIANO | C.T. | 3  | 88        |  | N.<br>PART.5231  | 1997 | COSTITUZIONE SERVITU' COATTIVA<br>- SERVITU' DI ACQUEDOTTO |
| TR | ALVIANO | C.T. | 9  | 85-121    |  | N. PART.<br>5236 | 1997 | COSTITUZIONE SERVITU' COATTIVA<br>- SERVITU' DI ACQUEDOTTO |
|    |         |      | 13 | 3         |  |                  |      |  |
| TR | ALVIANO | C.T. | 13 | 2         |  | N.<br>PART.5237  | 1997 | COSTITUZIONE SERVITU' COATTIVA<br>- SERVITU' DI ACQUEDOTTO |
| TR | ALVIANO | C.T. | 3  | 120       |  | N.<br>PART.5238  | 1997 | COSTITUZIONE SERVITU' COATTIVA<br>- SERVITU' DI ACQUEDOTTO |
| TR | ALVIANO | C.T. | 9  | 89        |  | N.<br>PART.5240  | 1997 | COSTITUZIONE SERVITU' COATTIVA<br>- SERVITU' DI ACQUEDOTTO |
| TR | ALVIANO | C.T. | 3  | 138       |  | N.<br>PART.5243  | 1997 | COSTITUZIONE SERVITU' COATTIVA<br>- SERVITU' DI ACQUEDOTTO |
| TR | ALVIANO | C.T. | 13 | 214-14-15 |  | N. PART.<br>5246 | 1997 | COSTITUZIONE SERVITU' COATTIVA<br>- SERVITU' DI ACQUEDOTTO |

|    |         |      |    |           |  |                  |      |  |
|----|---------|------|----|-----------|--|------------------|------|--|
| TR | ALVIANO | C.T. | 13 | 6         |  | N. PART.<br>5247 | 1997 | COSTITUZIONE SERVITU' COATTIVA<br>- SERVITU' DI ACQUEDOTTO |
| TR | ALVIANO | C.T. | 3  | 193       |  | N. PART.<br>5248 | 1997 | COSTITUZIONE SERVITU' COATTIVA<br>- SERVITU' DI ACQUEDOTTO |
| TR | ALVIANO | C.T. | 2  | 24-25     |  | N. PART.<br>5249 | 1997 | COSTITUZIONE SERVITU' COATTIVA<br>- SERVITU' DI ACQUEDOTTO |
| TR | ALVIANO | C.T. | 3  | 110-169   |  | N. PART.<br>5251 | 1997 | COSTITUZIONE SERVITU' COATTIVA<br>- SERVITU' DI ACQUEDOTTO |
| TR | ALVIANO | C.T. | 3  | 212-111   |  | N. PART.<br>5252 | 1997 | COSTITUZIONE SERVITU' COATTIVA<br>- SERVITU' DI ACQUEDOTTO |
| TR | ALVIANO | C.T. | 9  | 75        |  | N. PART.<br>5253 | 1997 | COSTITUZIONE SERVITU' COATTIVA<br>- SERVITU' DI ACQUEDOTTO |
| TR | ALVIANO | C.T. | 2  | 150       |  | N. PART.<br>5254 | 1997 | COSTITUZIONE SERVITU' COATTIVA<br>- SERVITU' DI ACQUEDOTTO |
|    |         |      | 3  | 160       |  |                  |      |  |
| TR | ALVIANO | C.T. | 9  | 72-74     |  | N. PART.<br>5255 | 1997 | COSTITUZIONE SERVITU' COATTIVA<br>- SERVITU' DI ACQUEDOTTO |
| TR | ALVIANO |      | 3  | 57-58-79  |  | N. PART.<br>5257 | 1997 | COSTITUZIONE SERVITU' COATTIVA<br>- SERVITU' DI ACQUEDOTTO |
|    |         |      | 2  | 38-14-145 |  |                  |      |  |
| TR | ALVIANO | C.T. | 9  | 167-168   |  | N. PART.<br>5260 | 1997 | COSTITUZIONE SERVITU' COATTIVA<br>- SERVITU' DI ACQUEDOTTO |
| TR | ALVIANO | C.T. | 4  | 13        |  | N. PART.<br>5261 | 1997 | COSTITUZIONE SERVITU' COATTIVA<br>- SERVITU' DI ACQUEDOTTO |
| TR | ALVIANO | C.T. | 9  | 201       |  | N. PART.<br>5262 | 1997 | COSTITUZIONE SERVITU' COATTIVA<br>- SERVITU' DI ACQUEDOTTO |

|    |         |      |    |                 |  |                  |      |  |
|----|---------|------|----|-----------------|--|------------------|------|--|
| TR | ALVIANO | C.T. | 3  | 105-207         |  | N. PART.<br>5263 | 1997 | COSTITUZIONE SERVITU' COATTIVA<br>- SERVITU' DI ACQUEDOTTO |
| TR | ALVIANO | C.T. | 3  | 107-105-<br>106 |  | N. PART.<br>5264 | 1997 | COSTITUZIONE SERVITU' COATTIVA<br>- SERVITU' DI ACQUEDOTTO |
| TR | ALVIANO | C.T. | 13 | 155             |  | N. PART.<br>5265 | 1997 | COSTITUZIONE SERVITU' COATTIVA<br>- SERVITU' DI ACQUEDOTTO |
| TR | ALVIANO | C.T. | 14 | 52              |  | N. PART.<br>5268 | 1997 | COSTITUZIONE SERVITU' COATTIVA<br>- SERVITU' DI ACQUEDOTTO |
| TR | ALVIANO | C.T. | 9  | 56-57           |  | N. PART.<br>5270 | 1997 | COSTITUZIONE SERVITU' COATTIVA<br>- SERVITU' DI ACQUEDOTTO |
| TR | ALVIANO | C.T. | 9  | 125             |  | N. PART.<br>5271 | 1997 | COSTITUZIONE SERVITU' COATTIVA<br>- SERVITU' DI ACQUEDOTTO |
| TR | ALVIANO | C.T. | 9  | 193-194-<br>197 |  | N. PART.<br>5272 | 1997 | COSTITUZIONE SERVITU' COATTIVA<br>- SERVITU' DI ACQUEDOTTO |
| TR | ALVIANO | C.T. | 9  | 2               |  | N. PART.<br>5273 | 1997 | COSTITUZIONE SERVITU' COATTIVA<br>- SERVITU' DI ACQUEDOTTO |
| TR | ALVIANO | C.T. | 4  | 81-77           |  | N. PART.<br>5274 | 1997 | COSTITUZIONE SERVITU' COATTIVA<br>- SERVITU' DI ACQUEDOTTO |
|    |         |      | 3  | 91              |  |                  |      |  |
| TR | ALVIANO | C.T. | 3  | 68              |  | N. PART.<br>5275 | 1997 | COSTITUZIONE SERVITU' COATTIVA<br>- SERVITU' DI ACQUEDOTTO |
| TR | ALVIANO | C.T. | 9  | 23              |  | N. PART.<br>5276 | 1997 | COSTITUZIONE SERVITU' COATTIVA<br>- SERVITU' DI ACQUEDOTTO |
| TR | ALVIANO | C.T. | 4  | 128             |  | N. PART.<br>5277 | 1997 | COSTITUZIONE SERVITU' COATTIVA<br>- SERVITU' DI ACQUEDOTTO |
|    |         |      | 9  | 134-5           |  |                  |      |  |

|    |         |      |    |                             |  |                  |      |  |
|----|---------|------|----|-----------------------------|--|------------------|------|--|
| TR | ALVIANO | C.T. | 9  | 3                           |  | N. PART.<br>5278 | 1997 | COSTITUZIONE SERVITU' COATTIVA<br>- SERVITU' DI ACQUEDOTTO |
| TR | ALVIANO | C.T. | 9  | 90-92-95-<br>91-149-<br>195 |  | N. PART.<br>5279 | 1997 | COSTITUZIONE SERVITU' COATTIVA<br>- SERVITU' DI ACQUEDOTTO |
|    |         |      | 13 | 11-12                       |  |                  |      |  |
| TR | ALVIANO | C.T. | 9  | 96                          |  | N. PART.<br>5280 | 1997 | COSTITUZIONE SERVITU' COATTIVA<br>- SERVITU' DI ACQUEDOTTO |
| TR | ALVIANO | C.T. | 9  | 159                         |  | N. PART.<br>5281 | 1997 | COSTITUZIONE SERVITU' COATTIVA<br>- SERVITU' DI ACQUEDOTTO |
| TR | ALVIANO | C.T. | 9  | 135-24                      |  | N. PART.<br>5282 | 1997 | COSTITUZIONE SERVITU' COATTIVA<br>- SERVITU' DI ACQUEDOTTO |
| TR | ALVIANO | C.T. | 3  | 112                         |  | N. PART.<br>5283 | 1997 | COSTITUZIONE SERVITU' COATTIVA<br>- SERVITU' DI ACQUEDOTTO |
| TR | ALVIANO | C.T. | 13 | 27                          |  | N. PART.<br>5285 | 1997 | COSTITUZIONE SERVITU' COATTIVA<br>- SERVITU' DI ACQUEDOTTO |
| TR | ALVIANO | C.T. | 9  | 104-                        |  | N. PART.<br>5289 | 1997 | COSTITUZIONE SERVITU' COATTIVA<br>- SERVITU' DI ACQUEDOTTO |
| TR | ALVIANO | C.T. | 2  | 16-36-148                   |  | N. PART.<br>5290 | 1997 | COSTITUZIONE SERVITU' COATTIVA<br>- SERVITU' DI ACQUEDOTTO |
| TR | ALVIANO | C.T. | 3  | 66                          |  | N. PART.<br>5291 | 1997 | COSTITUZIONE SERVITU' COATTIVA<br>- SERVITU' DI ACQUEDOTTO |
| TR | ALVIANO | C.T. | 3  | 27-9                        |  | N. PART.<br>5292 | 1997 | COSTITUZIONE SERVITU' COATTIVA<br>- SERVITU' DI ACQUEDOTTO |
| TR | ALVIANO | C.T. | 3  | 141                         |  | N. PART.<br>5293 | 1997 | COSTITUZIONE SERVITU' COATTIVA<br>- SERVITU' DI ACQUEDOTTO |
| TR | ALVIANO | C.T. | 9  | 97                          |  | N. PART.<br>5298 | 1997 | COSTITUZIONE SERVITU' COATTIVA<br>- SERVITU' DI ACQUEDOTTO |

|    |         |      |    |                   |  |                  |      |  |
|----|---------|------|----|-------------------|--|------------------|------|--|
| TR | ALVIANO | C.T. | 9  | 171               |  | N. PART.<br>5299 | 1997 | COSTITUZIONE SERVITU' COATTIVA<br>- SERVITU' DI ACQUEDOTTO |
| TR | ALVIANO | C.T. | 9  | 172               |  | N. PART.<br>5300 | 1997 | COSTITUZIONE SERVITU' COATTIVA<br>- SERVITU' DI ACQUEDOTTO |
| TR | ALVIANO | C.T. | 9  | 170               |  | N. PART.<br>5301 | 1997 | COSTITUZIONE SERVITU' COATTIVA<br>- SERVITU' DI ACQUEDOTTO |
| TR | ALVIANO | C.T. | 4  | 141-140           |  | N. PART.<br>5427 | 1997 | COSTITUZIONE SERVITU' COATTIVA<br>- SERVITU' DI ACQUEDOTTO |
| TR | ALVIANO | C.T. | 4  | 76-46             |  | N. PART.<br>5428 | 1997 | COSTITUZIONE SERVITU' COATTIVA<br>- SERVITU' DI ACQUEDOTTO |
| TR | ALVIANO | C.T. | 13 | 167               |  | N. PART.<br>5431 | 1997 | COSTITUZIONE SERVITU' COATTIVA<br>- SERVITU' DI ACQUEDOTTO |
| TR | ALVIANO | C.T. | 3  | 137               |  | N. PART.<br>5305 | 1997 | COSTITUZIONE SERVITU' COATTIVA<br>- SERVITU' DI ACQUEDOTTO |
|    |         |      | 4  | 23-28-<br>115-117 |  |                  |      |  |
| TR | ALVIANO | C.T. | 3  | 116               |  | N. PART.<br>5306 | 1997 | COSTITUZIONE SERVITU' COATTIVA<br>- SERVITU' DI ACQUEDOTTO |
| TR | ALVIANO | C.T. | 4  | 152               |  | N. PART.<br>5308 | 1997 | COSTITUZIONE SERVITU' COATTIVA<br>- SERVITU' DI ACQUEDOTTO |
| TR | ALVIANO | C.T. | 4  | 116-133           |  | N. PART.<br>5312 | 1997 | COSTITUZIONE SERVITU' COATTIVA<br>- SERVITU' DI ACQUEDOTTO |
| TR | ALVIANO | C.T. | 4  | 138               |  | N. PART.<br>5316 | 1997 | COSTITUZIONE SERVITU' COATTIVA<br>- SERVITU' DI ACQUEDOTTO |
| TR | ALVIANO | C.T. | 4  | 151               |  | N. PART.<br>5318 | 1997 | COSTITUZIONE SERVITU' COATTIVA<br>- SERVITU' DI ACQUEDOTTO |
| TR | ALVIANO | C.T. | 4  | 150               |  | N. PART.<br>5319 | 1997 | COSTITUZIONE SERVITU' COATTIVA<br>- SERVITU' DI ACQUEDOTTO |

|    |         |      |   |                     |  |                  |      |  |
|----|---------|------|---|---------------------|--|------------------|------|--|
| TR | ALVIANO | C.T. | 3 | 151                 |  | N. PART.<br>5323 | 1997 | COSTITUZIONE SERVITU' COATTIVA<br>- SERVITU' DI ACQUEDOTTO |
| TR | ALVIANO | C.T. | 3 | 194                 |  | N. PART.<br>5333 | 1997 | COSTITUZIONE SERVITU' COATTIVA<br>- SERVITU' DI ACQUEDOTTO |
| TR | ALVIANO | C.T. | 3 | 60-86               |  | N. PART.<br>5334 | 1997 | COSTITUZIONE SERVITU' COATTIVA<br>- SERVITU' DI ACQUEDOTTO |
| TR | ALVIANO | C.T. | 4 | 153-173-<br>174-134 |  | N. PART.<br>5335 | 1997 | COSTITUZIONE SERVITU' COATTIVA<br>- SERVITU' DI ACQUEDOTTO |
|    |         |      | 3 | 85                  |  |                  |      |  |
| TR | ALVIANO | C.T. | 3 | 59                  |  | N. PART.<br>5336 | 1997 | COSTITUZIONE SERVITU' COATTIVA<br>- SERVITU' DI ACQUEDOTTO |
| TR | ALVIANO | C.T. | 3 | 199                 |  | N. PART.<br>5337 | 1997 | COSTITUZIONE SERVITU' COATTIVA<br>- SERVITU' DI ACQUEDOTTO |
| TR | ALVIANO | C.T. | 3 | 232                 |  | N. PART.<br>5338 | 1997 | COSTITUZIONE SERVITU' COATTIVA<br>- SERVITU' DI ACQUEDOTTO |
| TR | ALVIANO | C.T. | 4 | 27                  |  | N. PART.<br>5339 | 1997 | COSTITUZIONE SERVITU' COATTIVA<br>- SERVITU' DI ACQUEDOTTO |
| TR | ALVIANO | C.T. | 3 | 19-239              |  | N. PART.<br>5340 | 1997 | COSTITUZIONE SERVITU' COATTIVA<br>- SERVITU' DI ACQUEDOTTO |
| TR | ALVIANO | C.T. | 3 | 65-145              |  | N. PART.<br>5341 | 1997 | COSTITUZIONE SERVITU' COATTIVA<br>- SERVITU' DI ACQUEDOTTO |
| TR | ALVIANO | C.T. | 3 | 136                 |  | N. PART.<br>5342 | 1997 | COSTITUZIONE SERVITU' COATTIVA<br>- SERVITU' DI ACQUEDOTTO |
| TR | ALVIANO | C.T. | 3 | 117                 |  | N. PART.<br>5343 | 1997 | COSTITUZIONE SERVITU' COATTIVA<br>- SERVITU' DI ACQUEDOTTO |
| TR | ALVIANO | C.T. | 3 | 61                  |  | N. PART.<br>5344 | 1997 | COSTITUZIONE SERVITU' COATTIVA<br>- SERVITU' DI ACQUEDOTTO |

|    |         |      |    |               |  |                  |      |  |
|----|---------|------|----|---------------|--|------------------|------|--|
| TR | ALVIANO | C.T. | 3  | 187-56-240-54 |  | N. PART.<br>5345 | 1997 | COSTITUZIONE SERVITU' COATTIVA<br>- SERVITU' DI ACQUEDOTTO |
| TR | ALVIANO | C.T. | 3  | 124-63        |  | N. PART.<br>5347 | 1997 | COSTITUZIONE SERVITU' COATTIVA<br>- SERVITU' DI ACQUEDOTTO |
| TR | ALVIANO | C.T. | 14 | 27            |  | N. PART.<br>5348 | 1997 | COSTITUZIONE SERVITU' COATTIVA<br>- SERVITU' DI ACQUEDOTTO |
| TR | ALVIANO | C.T. | 3  | 6             |  | N. PART.<br>5349 | 1997 | COSTITUZIONE SERVITU' COATTIVA<br>- SERVITU' DI ACQUEDOTTO |
| TR | ALVIANO | C.T. | 3  | 52-142        |  | N. PART.<br>5350 | 1997 | COSTITUZIONE SERVITU' COATTIVA<br>- SERVITU' DI ACQUEDOTTO |
| TR | ALVIANO | C.T. | 3  | 51            |  | N. PART.<br>5351 | 1997 | COSTITUZIONE SERVITU' COATTIVA<br>- SERVITU' DI ACQUEDOTTO |
| TR | ALVIANO | C.T. | 9  | 99            |  | N. PART.<br>5352 | 1997 | COSTITUZIONE SERVITU' COATTIVA<br>- SERVITU' DI ACQUEDOTTO |
| TR | ALVIANO | C.T. | 3  | 126           |  | N. PART.<br>5353 | 1997 | COSTITUZIONE SERVITU' COATTIVA<br>- SERVITU' DI ACQUEDOTTO |
| TR | ALVIANO | C.T. | 3  | 10            |  | N. PART.<br>5354 | 1997 | COSTITUZIONE SERVITU' COATTIVA<br>- SERVITU' DI ACQUEDOTTO |
| TR | ALVIANO | C.T. | 13 | 8             |  | N. PART.<br>5358 | 1997 | COSTITUZIONE SERVITU' COATTIVA<br>- SERVITU' DI ACQUEDOTTO |
| TR | ALVIANO | C.T. | 4  | 26            |  | N. PART.<br>5359 | 1997 | COSTITUZIONE SERVITU' COATTIVA<br>- SERVITU' DI ACQUEDOTTO |
| TR | ALVIANO | C.T. | 2  | 9-26          |  | N. PART.<br>5360 | 1997 | COSTITUZIONE SERVITU' COATTIVA<br>- SERVITU' DI ACQUEDOTTO |
| TR | ALVIANO | C.T. | 2  | 31            |  | N. PART.<br>5361 | 1997 | COSTITUZIONE SERVITU' COATTIVA<br>- SERVITU' DI ACQUEDOTTO |
| TR | ALVIANO | C.T. | 3  | 80-81-115     |  | N. PART.<br>5363 | 1997 | COSTITUZIONE SERVITU' COATTIVA<br>- SERVITU' DI ACQUEDOTTO |

|    |         |      |    |           |  |                  |      |  |
|----|---------|------|----|-----------|--|------------------|------|--|
| TR | ALVIANO | C.T. | 3  | 192       |  | N. PART.<br>5364 | 1997 | COSTITUZIONE SERVITU' COATTIVA<br>- SERVITU' DI ACQUEDOTTO |
| TR | ALVIANO | C.T. | 13 | 19        |  | N. PART.<br>5372 | 1997 | COSTITUZIONE SERVITU' COATTIVA<br>- SERVITU' DI ACQUEDOTTO |
| TR | ALVIANO | C.T. | 9  | 77        |  | N. PART.<br>5376 | 1997 | COSTITUZIONE SERVITU' COATTIVA<br>- SERVITU' DI ACQUEDOTTO |
| TR | ALVIANO | C.T. | 2  | 19-32     |  | N. PART.<br>5379 | 1997 | COSTITUZIONE SERVITU' COATTIVA<br>- SERVITU' DI ACQUEDOTTO |
|    |         |      | 9  | 98-88     |  |                  |      |  |
| TR | ALVIANO | C.T. | 3  | 127       |  | N. PART.<br>5380 | 1997 | COSTITUZIONE SERVITU' COATTIVA<br>- SERVITU' DI ACQUEDOTTO |
| TR | ALVIANO | C.T. | 9  | 160       |  | N. PART.<br>5381 | 1997 | COSTITUZIONE SERVITU' COATTIVA<br>- SERVITU' DI ACQUEDOTTO |
| TR | ALVIANO | C.T. | 9  | 179       |  | N. PART.<br>5382 | 1997 | COSTITUZIONE SERVITU' COATTIVA<br>- SERVITU' DI ACQUEDOTTO |
| TR | ALVIANO | C.T. | 2  | 8         |  | N. PART.<br>5383 | 1997 | COSTITUZIONE SERVITU' COATTIVA<br>- SERVITU' DI ACQUEDOTTO |
| TR | ALVIANO | C.T. | 13 | 9         |  | N. PART.<br>5386 | 1997 | COSTITUZIONE SERVITU' COATTIVA<br>- SERVITU' DI ACQUEDOTTO |
| TR | ALVIANO | C.T. | 9  | 157-158   |  | N. PART.<br>5387 | 1997 | COSTITUZIONE SERVITU' COATTIVA<br>- SERVITU' DI ACQUEDOTTO |
| TR | ALVIANO | C.T. | 8  | 70-84-233 |  | N. PART.<br>5388 | 1997 | COSTITUZIONE SERVITU' COATTIVA<br>- SERVITU' DI ACQUEDOTTO |
|    |         |      | 3  | 123       |  |                  |      |  |
| TR | ALVIANO | C.T. | 4  | 11        |  | N. PART.<br>5389 | 1997 | COSTITUZIONE SERVITU' COATTIVA<br>- SERVITU' DI ACQUEDOTTO |

|    |         |      |    |        |  |                  |      |  |
|----|---------|------|----|--------|--|------------------|------|--|
| TR | ALVIANO | C.T. | 4  | 14     |  | N. PART.<br>5390 | 1997 | COSTITUZIONE SERVITU' COATTIVA<br>- SERVITU' DI ACQUEDOTTO |
| TR | ALVIANO | C.T. | 4  | 24     |  | N. PART.<br>5391 | 1997 | COSTITUZIONE SERVITU' COATTIVA<br>- SERVITU' DI ACQUEDOTTO |
| TR | ALVIANO | C.T. | 4  | 25-169 |  | N. PART.<br>5392 | 1997 | COSTITUZIONE SERVITU' COATTIVA<br>- SERVITU' DI ACQUEDOTTO |
| TR | ALVIANO | C.T. | 4  | 12     |  | N. PART.<br>5396 | 1997 | COSTITUZIONE SERVITU' COATTIVA<br>- SERVITU' DI ACQUEDOTTO |
| TR | ALVIANO | C.T. | 3  | 159    |  | N. PART.<br>5399 | 1997 | COSTITUZIONE SERVITU' COATTIVA<br>- SERVITU' DI ACQUEDOTTO |
| TR | ALVIANO | C.T. | 3  | 157    |  | N. PART.<br>5400 | 1997 | COSTITUZIONE SERVITU' COATTIVA<br>- SERVITU' DI ACQUEDOTTO |
| TR | ALVIANO | C.T. | 3  | 206    |  | N. PART.<br>5401 | 1997 | COSTITUZIONE SERVITU' COATTIVA<br>- SERVITU' DI ACQUEDOTTO |
| TR | ALVIANO | C.T. | 14 | 21     |  | N. PART.<br>5402 | 1997 | COSTITUZIONE SERVITU' COATTIVA<br>- SERVITU' DI ACQUEDOTTO |
| TR | ALVIANO | C.T. | 13 | 21     |  | N. PART.<br>5403 | 1997 | COSTITUZIONE SERVITU' COATTIVA<br>- SERVITU' DI ACQUEDOTTO |
| TR | ALVIANO | C.T. | 3  | 64     |  | N. PART.<br>5404 | 1997 | COSTITUZIONE SERVITU' COATTIVA<br>- SERVITU' DI ACQUEDOTTO |
| TR | ALVIANO | C.T. | 3  | 31     |  | N. PART.<br>5405 | 1997 | COSTITUZIONE SERVITU' COATTIVA<br>- SERVITU' DI ACQUEDOTTO |
| TR | ALVIANO | C.T. | 9  | 188    |  | N. PART.<br>5406 | 1997 | COSTITUZIONE SERVITU' COATTIVA<br>- SERVITU' DI ACQUEDOTTO |
| TR | ALVIANO | C.T. | 9  | 59-58  |  | N. PART.<br>5407 | 1997 | COSTITUZIONE SERVITU' COATTIVA<br>- SERVITU' DI ACQUEDOTTO |
| TR | ALVIANO | C.T. | 2  | 22     |  | N. PART.<br>5412 | 1997 | COSTITUZIONE SERVITU' COATTIVA<br>- SERVITU' DI ACQUEDOTTO |

|    |         |      |    |                               |  |                   |      |   |
|----|---------|------|----|-------------------------------|--|-------------------|------|---|
| TR | ALVIANO | C.T. | 3  | 168                           |  | N. PART.<br>5413  | 1997 | COSTITUZIONE SERVITU' COATTIVA<br>- SERVITU' DI ACQUEDOTTO  |
| TR | ALVIANO | C.T. | 3  | 135                           |  | N. PART.<br>5414  | 1997 | COSTITUZIONE SERVITU' COATTIVA<br>- SERVITU' DI ACQUEDOTTO  |
| TR | ALVIANO | C.T. | 3  | 191                           |  | N. PART.<br>5415  | 1997 | COSTITUZIONE SERVITU' COATTIVA<br>- SERVITU' DI ACQUEDOTTO  |
| TR | ALVIANO | C.T. | 13 | 5                             |  | N. PART.<br>5416  | 1997 | COSTITUZIONE SERVITU' COATTIVA<br>- SERVITU' DI ACQUEDOTTO  |
| TR | ALVIANO | C.T. | 3  | 158                           |  | N. PART.<br>5417  | 1997 | COSTITUZIONE SERVITU' COATTIVA<br>- SERVITU' DI ACQUEDOTTO  |
| TR | ALVIANO | C.T. | 3  | 119                           |  | N. PART.<br>5418  | 1997 | COSTITUZIONE SERVITU' COATTIVA<br>- SERVITU' DI ACQUEDOTTO  |
| TR | ALVIANO | C.T. | 3  | 118                           |  | N. PART.<br>5420  | 1997 | COSTITUZIONE SERVITU' COATTIVA<br>- SERVITU' DI ACQUEDOTTO  |
| TR | ALVIANO | C.T. | 13 | 4-10                          |  | N. PART.<br>5421  | 1997 | COSTITUZIONE SERVITU' COATTIVA<br>- SERVITU' DI ACQUEDOTTO  |
| TR | ALVIANO | C.T. | 3  | 87-184                        |  | N. PART.<br>5422  | 1997 | COSTITUZIONE SERVITU' COATTIVA<br>- SERVITU' DI ACQUEDOTTO  |
| TR | ALVIANO | C.T. | 3  | 146                           |  | N. PART.<br>5424  | 1997 | COSTITUZIONE SERVITU' COATTIVA<br>- SERVITU' DI ACQUEDOTTO  |
| TR | ALVIANO | C.T. | 3  | 114                           |  | N. PART.<br>3190  | 1998 | COSTITUZIONE SERVITU' COATTIVA<br>- SERVITU' DI ACQUEDOTTO  |
| PG | ASSISI  | C.T. | 44 | 336                           |  | N. PART.<br>12346 | 2012 | COSTITUZIONE DI DIRITTI REALI A<br>TITOLO GRATUITO - SERVITU' DI<br>PASSAGGIO PEDONALE E<br>CARRABILE |
| TR | BASCHI  | C.T. | 29 | 234                           |  | N. PART.<br>2551  | 2008 | COSTITUZIONE DI DIRITTI REALI A<br>TITOLO GRATUITO - SERVITU' DI<br>PASSAGGIO PEDONALE E<br>CARRABILE |
| PG | BETTONA | C.T. | 4  | 20-30-<br>185-186-<br>435-436 |  | N. PART.<br>7875  | 2015 | COSTITUZIONE SERVITU' COATTIVA<br>- SERVITU' DI ACQUEDOTTO  |

|    |                          |      |    |             |  |                  |      |  |
|----|--------------------------|------|----|-------------|--|------------------|------|--|
| PG | BETTONA                  | C.T. | 4  | 179-651-652 |  | N. PART.<br>7876 | 2015 | COSTITUZIONE SERVITU' COATTIVA<br>- SERVITU' DI ACQUEDOTTO   |
| PG | BETTONA                  | C.T. | 4  | 16          |  | N. PART.<br>7877 | 2015 | COSTITUZIONE SERVITU' COATTIVA<br>- SERVITU' DI ACQUEDOTTO   |
| PG | BETTONA                  | C.T. | 4  | 49-433-431  |  | N. PART.<br>7874 | 2015 | COSTITUZIONE SERVITU' COATTIVA<br>- SERVITU' DI ACQUEDOTTO   |
| PG | BEVAGNA                  | C.F. | 39 | 123         |  | N. PART.<br>1405 | 2015 | COSTITUZIONE SERVITU' COATTIVA<br>- SERVITU' DI ACQUEDOTTO   |
| PG | CAMPELLO SUL<br>CLITUNNO | C.T. | 39 | 115         |  | N.PART.<br>2684  | 1998 | COSTITUZIONE SERVITU' COATTIVA<br>- SERVITU' DI ACQUEDOTTO   |
| TR | CASTEL GIORGIO           | C.T. | 43 | 168         |  | N. PART.<br>2558 | 2008 | COSTITUZIONE DI DIRITTI REALI A<br>TITOLO ONEROSO -SERVITU' DI<br>PASSAGGIO PEDONALE E<br>CARRABILE. |
| TR | CASTEL GIORGIO           | C.T. | 41 | 81-29       |  | N. PART.<br>2557 | 2008 | COSTITUZIONE DI DIRITTI REALI A<br>TITOLO ONEROSO -SERVITU' DI<br>PASSAGGIO PEDONALE E<br>CARRABILE. |
| PG | CASTEL RITALDI           | C.T. | 9  | 11          |  | N.PART.<br>3320  | 1996 | COSTITUZIONE SERVITU' COATTIVA<br>- SERVITU' DI ACQUEDOTTO   |
| PG | CASTEL RITALDI           | C.T. | 9  | 14          |  | N.PART.<br>3321  | 1996 | COSTITUZIONE SERVITU' COATTIVA<br>- SERVITU' DI ACQUEDOTTO   |
| PG | CASTEL RITALDI           | C.T. | 9  | 4           |  | N.PART.<br>3322  | 1996 | COSTITUZIONE SERVITU' COATTIVA<br>- SERVITU' DI ACQUEDOTTO   |
| PG | CASTEL RITALDI           | C.T. | 9  | 7           |  | N.PART.<br>3323  | 1996 | COSTITUZIONE SERVITU' COATTIVA<br>- SERVITU' DI ACQUEDOTTO   |
| PG | CASTEL RITALDI           | C.T. | 9  | 18          |  | N.PART.<br>3324  | 1996 | COSTITUZIONE SERVITU' COATTIVA<br>- SERVITU' DI ACQUEDOTTO   |
| PG | CASTEL RITALDI           | C.T. | 9  | 94          |  | N.PART.<br>3325  | 1996 | COSTITUZIONE SERVITU' COATTIVA<br>- SERVITU' DI ACQUEDOTTO   |
| PG | CASTEL RITALDI           | C.T. | 9  | 16-19       |  | N.PART.<br>3326  | 1996 | COSTITUZIONE SERVITU' COATTIVA<br>- SERVITU' DI ACQUEDOTTO   |

|    |                |      |   |        |  |                 |      |  |
|----|----------------|------|---|--------|--|-----------------|------|--|
| PG | CASTEL RITALDI | C.T. | 9 | 17-95  |  | N.PART.<br>3327 | 1996 | COSTITUZIONE SERVITU' COATTIVA<br>- SERVITU' DI ACQUEDOTTO |
| PG | CASTEL RITALDI | C.T. | 9 | 8      |  | N.PART.<br>3328 | 1996 | COSTITUZIONE SERVITU' COATTIVA<br>- SERVITU' DI ACQUEDOTTO |
| PG | CASTEL RITALDI | C.T. | 8 | 6-8    |  | N.PART.<br>3329 | 1996 | COSTITUZIONE SERVITU' COATTIVA<br>- SERVITU' DI ACQUEDOTTO |
| PG | CASTEL RITALDI | C.T. | 8 | 7      |  | N.PART.<br>3330 | 1996 | COSTITUZIONE SERVITU' COATTIVA<br>- SERVITU' DI ACQUEDOTTO |
| PG | CASTEL RITALDI | C.T. | 8 | 16     |  | N.PART.<br>3331 | 1996 | COSTITUZIONE SERVITU' COATTIVA<br>- SERVITU' DI ACQUEDOTTO |
| PG | CASTEL RITALDI | C.T. | 8 | 17     |  | N.PART.<br>3332 | 1996 | COSTITUZIONE SERVITU' COATTIVA<br>- SERVITU' DI ACQUEDOTTO |
| PG | CASTEL RITALDI | C.T. | 9 | 105    |  | N.PART.<br>3333 | 1996 | COSTITUZIONE SERVITU' COATTIVA<br>- SERVITU' DI ACQUEDOTTO |
| PG | CASTEL RITALDI | C.T. | 8 | 4-249  |  | N.PART.<br>3334 | 1996 | COSTITUZIONE SERVITU' COATTIVA<br>- SERVITU' DI ACQUEDOTTO |
| PG | CASTEL RITALDI | C.T. | 8 | 35     |  | N.PART.<br>3335 | 1996 | COSTITUZIONE SERVITU' COATTIVA<br>- SERVITU' DI ACQUEDOTTO |
| PG | CASTEL RITALDI | C.T. | 8 | 19     |  | N.PART.<br>3336 | 1996 | COSTITUZIONE SERVITU' COATTIVA<br>- SERVITU' DI ACQUEDOTTO |
| PG | CASTEL RITALDI | C.T. | 8 | 51-52  |  | N.PART.<br>3337 | 1996 | COSTITUZIONE SERVITU' COATTIVA<br>- SERVITU' DI ACQUEDOTTO |
| PG | CASTEL RITALDI | C.T. | 8 | 13-250 |  | N.PART.<br>3338 | 1996 | COSTITUZIONE SERVITU' COATTIVA<br>- SERVITU' DI ACQUEDOTTO |
| PG | CASTEL RITALDI | C.T. | 8 | 14-94  |  | N.PART.<br>3339 | 1996 | COSTITUZIONE SERVITU' COATTIVA<br>- SERVITU' DI ACQUEDOTTO |
| PG | CASTEL RITALDI | C.T. | 8 | 55     |  | N.PART.<br>3340 | 1996 | COSTITUZIONE SERVITU' COATTIVA<br>- SERVITU' DI ACQUEDOTTO |

|    |                |      |   |        |  |                 |      |  |
|----|----------------|------|---|--------|--|-----------------|------|--|
| PG | CASTEL RITALDI | C.T. | 8 | 5      |  | N.PART.<br>3406 | 1996 | COSTITUZIONE SERVITU' COATTIVA<br>- SERVITU' DI ACQUEDOTTO |
| PG | CASTEL RITALDI | C.T. | 8 | 53     |  | N.PART.<br>3407 | 1996 | COSTITUZIONE SERVITU' COATTIVA<br>- SERVITU' DI ACQUEDOTTO |
| PG | CASTEL RITALDI | C.T. | 8 | 54     |  | N.PART.<br>3408 | 1996 | COSTITUZIONE SERVITU' COATTIVA<br>- SERVITU' DI ACQUEDOTTO |
| PG | CASTEL RITALDI | C.T. | 8 | 95     |  | N.PART.<br>3409 | 1996 | COSTITUZIONE SERVITU' COATTIVA<br>- SERVITU' DI ACQUEDOTTO |
| PG | CASTEL RITALDI | C.T. | 8 | 96     |  | N.PART.<br>3410 | 1996 | COSTITUZIONE SERVITU' COATTIVA<br>- SERVITU' DI ACQUEDOTTO |
| PG | CASTEL RITALDI | C.T. | 8 | 20-48  |  | N.PART.<br>3411 | 1996 | COSTITUZIONE SERVITU' COATTIVA<br>- SERVITU' DI ACQUEDOTTO |
| PG | CASTEL RITALDI | C.T. | 8 | 97-202 |  | N.PART.<br>3412 | 1996 | COSTITUZIONE SERVITU' COATTIVA<br>- SERVITU' DI ACQUEDOTTO |
| PG | CASTEL RITALDI | C.T. | 8 | 50     |  | N.PART.<br>3413 | 1996 | COSTITUZIONE SERVITU' COATTIVA<br>- SERVITU' DI ACQUEDOTTO |
| PG | CASTEL RITALDI | C.T. | 8 | 28-92  |  | N.PART.<br>3414 | 1996 | COSTITUZIONE SERVITU' COATTIVA<br>- SERVITU' DI ACQUEDOTTO |
| PG | CASTEL RITALDI | C.T. | 8 | 93     |  | N.PART.<br>3415 | 1996 | COSTITUZIONE SERVITU' COATTIVA<br>- SERVITU' DI ACQUEDOTTO |
| PG | CASTEL RITALDI | C.T. | 8 | 206    |  | N.PART.<br>3416 | 1996 | COSTITUZIONE SERVITU' COATTIVA<br>- SERVITU' DI ACQUEDOTTO |
| PG | CASTEL RITALDI | C.T. | 9 | 21     |  | N.PART.<br>3417 | 1996 | COSTITUZIONE SERVITU' COATTIVA<br>- SERVITU' DI ACQUEDOTTO |
| PG | CASTEL RITALDI | C.T. | 9 | 20-100 |  | N.PART.<br>3418 | 1996 | COSTITUZIONE SERVITU' COATTIVA<br>- SERVITU' DI ACQUEDOTTO |
| PG | CASTEL RITALDI | C.T. | 8 | 247    |  | N.PART.<br>3419 | 1996 | COSTITUZIONE SERVITU' COATTIVA<br>- SERVITU' DI ACQUEDOTTO |

|    |                |      |    |                               |  |                   |      |   |
|----|----------------|------|----|-------------------------------|--|-------------------|------|---|
| PG | CASTEL RITALDI | C.T. | 8  | 283                           |  | N.PART.<br>3420   | 1996 | COSTITUZIONE SERVITU' COATTIVA<br>- SERVITU' DI ACQUEDOTTO  |
| PG | CASTEL RITALDI | C.T. | 9  | 99-104                        |  | N.PART.<br>3421   | 1996 | COSTITUZIONE SERVITU' COATTIVA<br>- SERVITU' DI ACQUEDOTTO  |
| PG | CASTEL RITALDI | C.T. | 9  | 1                             |  | N.PART.<br>3422   | 1996 | COSTITUZIONE SERVITU' COATTIVA<br>- SERVITU' DI ACQUEDOTTO  |
| PG | CASTEL RITALDI | C.T. | 9  | 2                             |  | N.PART.<br>3423   | 1996 | COSTITUZIONE SERVITU' COATTIVA<br>- SERVITU' DI ACQUEDOTTO  |
| PG | CASTEL RITALDI | C.T. | 9  | 10                            |  | N.PART.<br>3424   | 1996 | COSTITUZIONE SERVITU' COATTIVA<br>- SERVITU' DI ACQUEDOTTO  |
| PG | CASTEL RITALDI | C.T. | 9  | 9-12-13                       |  | N.PART.<br>3425   | 1996 | COSTITUZIONE SERVITU' COATTIVA<br>- SERVITU' DI ACQUEDOTTO  |
| PG | CASTEL RITALDI | C.T. | 9  | 5                             |  | N.PART.<br>3426   | 1996 | COSTITUZIONE SERVITU' COATTIVA<br>- SERVITU' DI ACQUEDOTTO  |
| PG | CASTEL RITALDI | C.T. | 8  | 3                             |  | N.PART.<br>3427   | 1996 | COSTITUZIONE SERVITU' COATTIVA<br>- SERVITU' DI ACQUEDOTTO  |
| PG | CASTEL RITALDI | C.T. | 8  | 15-36-248                     |  | N.PART.<br>3428   | 1996 | COSTITUZIONE SERVITU' COATTIVA<br>- SERVITU' DI ACQUEDOTTO  |
| PG | CASTEL RITALDI | C.T. | 8  | 18                            |  | N.PART.<br>3429   | 1996 | COSTITUZIONE SERVITU' COATTIVA<br>- SERVITU' DI ACQUEDOTTO  |
| PG | CASTEL RITALDI | C.T. | 8  | 49                            |  | N.PART.<br>3430   | 1996 | COSTITUZIONE SERVITU' COATTIVA<br>- SERVITU' DI ACQUEDOTTO  |
| PG | CASTEL RITALDI | C.T. | 9  | 96                            |  | N.PART.<br>3431   | 1996 | COSTITUZIONE SERVITU' COATTIVA<br>- SERVITU' DI ACQUEDOTTO  |
| PG | CITERNA        | C.T. | 16 | 639-637-<br>641-632-<br>85-64 |  | N. PART.<br>23677 | 2004 | COSTITUZIONE DI DIRITTI REALI A<br>TITOLO ONEROSO - SERVITU' DI<br>POSA IN OPERA (INVASO DI<br>MONTEDOGLIO) |
|    |                |      | 62 | 536-61                        |  |                   |      |   |

|    |         |      |    |                                    |  |                  |      |  |
|----|---------|------|----|------------------------------------|--|------------------|------|--|
|    |         |      | 61 | 515                                |  |                  |      |  |
| PG | CITERNA | C.T. | 4  | 65                                 |  | N.<br>PART.5196  | 2004 | COSTITUZIONE DI DIRITTI REALI A TITOLO ONEROSO - SERVITU' DI POSA IN OPERA (INVASO DI MONTEDOGLIO) |
|    |         |      | 2  | 578                                |  |                  |      |  |
| PG | CITERNA | C.T. | 2  | 94                                 |  | N.<br>PART.5198  | 2004 | COSTITUZIONE DI DIRITTI REALI A TITOLO ONEROSO - SERVITU' DI POSA IN OPERA (INVASO DI MONTEDOGLIO) |
| PG | CITERNA | C.T. | 2  | 63-66-68-70-71-49-58               |  | N. PART.<br>5200 | 2004 | COSTITUZIONE DI DIRITTI REALI A TITOLO ONEROSO - SERVITU' DI POSA IN OPERA (INVASO DI MONTEDOGLIO) |
|    |         |      | 7  | 49-51-56                           |  |                  |      |  |
|    |         |      | 4  | 66-30-33-113-36985-104-26-54-55-65 |  |                  |      |  |
| PG | CITERNA | C.T. | 4  | 576                                |  | N.<br>PART.5201  | 2004 | COSTITUZIONE DI DIRITTI REALI A TITOLO ONEROSO - SERVITU' DI POSA IN OPERA (INVASO DI MONTEDOGLIO) |
| PG | CITERNA | C.T. | 5  | 723                                |  | N.<br>PART.5203  | 2004 | COSTITUZIONE DI DIRITTI REALI A TITOLO ONEROSO - SERVITU' DI POSA IN OPERA (INVASO DI MONTEDOGLIO) |
| PG | CITERNA | C.T. | 11 | 506-67-60                          |  | N.<br>PART.5205  | 2004 | COSTITUZIONE DI DIRITTI REALI A TITOLO ONEROSO - SERVITU' DI POSA IN OPERA (INVASO DI MONTEDOGLIO) |
| PG | CITERNA | C.T. | 6  | 579                                |  | N.<br>PART.5207  | 2004 | COSTITUZIONE DI DIRITTI REALI A TITOLO ONEROSO - SERVITU' DI POSA IN OPERA (INVASO DI MONTEDOGLIO) |
|    |         |      | 11 | 504-509                            |  |                  |      |  |
| PG | CITERNA | C.T. | 5  | 222-305                            |  | N. PART.<br>5209 | 2004 | COSTITUZIONE DI DIRITTI REALI A TITOLO ONEROSO - SERVITU' DI POSA IN OPERA (INVASO DI MONTEDOGLIO) |

|    |         |      |    |   |  |                  |      |  |
|----|---------|------|----|---|--|------------------|------|--|
|    |         |      | 11 | 521-502-<br>257-510-<br>522-501             |  |                  |      |  |
|    |         |      | 6  | 109-501                                     |  |                  |      |  |
| PG | CITERNA | C.T. | 5  | 207-217-<br>201-735-<br>166-269-<br>196-267 |  | N. PART.<br>5210 | 2004 | COSTITUZIONE DI DIRITTI REALI A TITOLO ONEROSO - SERVITU' DI POSA IN OPERA (INVASO DI MONTEDOGLIO)             |
|    |         |      | 4  | 124   |  |                  |      |  |
| PG | CITERNA | C.T. | 6  | 574   |  | N. PART.<br>5211 | 2004 | COSTITUZIONE DI DIRITTI REALI A TITOLO ONEROSO - SERVITU' DI POSA IN OPERA (INVASO DI MONTEDOGLIO)             |
|    |         |      | 11 | 50-70                                       |  |                  |      |  |
|    |         |      | 14 | 94-518                                      |  |                  |      |  |
| PG | CITERNA | C.T. | 11 | 546-86                                      |  | N. PART.<br>4430 | 2006 | COSTITUZIONE DI DIRITTI REALI A TITOLO ONEROSO - SERVITU' DI POSA IN OPERA DI TUBATURE (INVASO DI MONTEDOGLIO) |
|    |         |      | 12 | 1137  |  |                  |      |  |
| PG | CITERNA | C.T. | 19 | 20-21-22                                    |  | N. PART.<br>4433 | 2006 | COSTITUZIONE DI DIRITTI REALI A TITOLO ONEROSO - SERVITU' DI POSA IN OPERA DI TUBATURE (INVASO DI MONTEDOGLIO) |
| PG | CITERNA | C.T. | 15 | 577   |  | N. PART.<br>6665 | 2004 | COSTITUZIONE DI DIRITTI REALI A TITOLO ONEROSO - SERVITU' DI POSA IN OPERA (INVASO DI MONTEDOGLIO)             |
| PG | CITERNA | C.T. | 15 | 584   |  | N. PART.<br>6667 | 2004 | COSTITUZIONE DI DIRITTI REALI A TITOLO ONEROSO - SERVITU' DI POSA IN OPERA (INVASO DI MONTEDOGLIO)             |
| PG | CITERNA | C.T. | 19 | 559   |  | N. PART.<br>6669 | 2004 | COSTITUZIONE DI DIRITTI REALI A TITOLO ONEROSO - SERVITU' DI POSA IN OPERA (INVASO DI MONTEDOGLIO)             |
| PG | CITERNA | C.T. | 19 | 7-17-13-9-<br>575                           |  | N. PART.<br>6671 | 2004 | COSTITUZIONE DI DIRITTI REALI A TITOLO ONEROSO - SERVITU' DI POSA IN OPERA (INVASO DI MONTEDOGLIO)             |

|    |         |      |    |                    |  |                  |      |  |
|----|---------|------|----|--------------------|--|------------------|------|--|
| PG | CITERNA | C.T. | 15 | 43-571             |  | N. PART.<br>6673 | 2004 | COSTITUZIONE DI DIRITTI REALI A TITOLO ONEROSO - SERVITU' DI POSA IN OPERA (INVASO DI MONTEDOGLIO) |
| PG | CITERNA | C.T. | 15 | 575                |  | N. PART.<br>6675 | 2004 | COSTITUZIONE DI DIRITTI REALI A TITOLO ONEROSO - SERVITU' DI POSA IN OPERA (INVASO DI MONTEDOGLIO) |
| PG | CITERNA | C.T. | 19 | 42-37-577-14       |  | N. PART.<br>6875 | 2004 | COSTITUZIONE DI DIRITTI REALI A TITOLO ONEROSO - SERVITU' DI POSA IN OPERA (INVASO DI MONTEDOGLIO) |
|    |         |      | 15 | 90-523-525-157-579 |  |                  |      |  |
| PG | CITERNA | C.T. | 15 | 158-189-190        |  | N. PART.<br>8881 | 2004 | COSTITUZIONE DI DIRITTI REALI A TITOLO ONEROSO - SERVITU' DI POSA IN OPERA (INVASO DI MONTEDOGLIO) |
| PG | CITERNA | C.T. | 19 | 306                |  | N. PART.<br>8882 | 2004 | COSTITUZIONE DI DIRITTI REALI A TITOLO ONEROSO - SERVITU' DI POSA IN OPERA (INVASO DI MONTEDOGLIO) |
| PG | CITERNA | C.T. | 19 | 45                 |  | N. PART.<br>8883 | 2004 | COSTITUZIONE DI DIRITTI REALI A TITOLO ONEROSO - SERVITU' DI POSA IN OPERA (INVASO DI MONTEDOGLIO) |
| PG | CITERNA | C.T. | 19 | 338                |  | N. PART.<br>8884 | 2004 | COSTITUZIONE DI DIRITTI REALI A TITOLO ONEROSO - SERVITU' DI POSA IN OPERA (INVASO DI MONTEDOGLIO) |
| PG | CITERNA | C.T. | 19 | 337                |  | N. PART.<br>8886 | 2004 | COSTITUZIONE DI DIRITTI REALI A TITOLO ONEROSO - SERVITU' DI POSA IN OPERA (INVASO DI MONTEDOGLIO) |
| PG | CITERNA | C.T. | 19 | 50                 |  | N. PART.<br>8885 | 2004 | COSTITUZIONE DI DIRITTI REALI A TITOLO ONEROSO - SERVITU' DI POSA IN OPERA (INVASO DI MONTEDOGLIO) |
| PG | CITERNA | C.T. | 19 | 153                |  | N. PART.<br>8887 | 2004 | COSTITUZIONE DI DIRITTI REALI A TITOLO ONEROSO - SERVITU' DI POSA IN OPERA (INVASO DI MONTEDOGLIO) |
| PG | CITERNA | C.T. | 15 | 164                |  | N. PART.<br>8888 | 2004 | COSTITUZIONE DI DIRITTI REALI A TITOLO ONEROSO - SERVITU' DI POSA IN OPERA (INVASO DI MONTEDOGLIO) |
| PG | CITERNA | C.T. | 15 | 565                |  | N. PART.<br>8889 | 2004 | COSTITUZIONE DI DIRITTI REALI A TITOLO ONEROSO - SERVITU' DI POSA IN OPERA (INVASO DI MONTEDOGLIO) |
| PG | CITERNA | C.T. | 15 | 502                |  | N. PART.<br>8890 | 2004 | COSTITUZIONE DI DIRITTI REALI A TITOLO ONEROSO - SERVITU' DI POSA IN OPERA (INVASO DI MONTEDOGLIO) |

|    |         |      |    |                       |  |                   |      |  |
|----|---------|------|----|-----------------------|--|-------------------|------|--|
| PG | CITERNA | C.T. | 12 | 17                    |  | N. PART.<br>8891  | 2004 | COSTITUZIONE DI DIRITTI REALI A TITOLO ONEROSO - SERVITU' DI POSA IN OPERA (INVASO DI MONTEDOGLIO) |
| PG | CITERNA | C.T. | 15 | 260                   |  | N. PART.<br>8892  | 2004 | COSTITUZIONE DI DIRITTI REALI A TITOLO ONEROSO - SERVITU' DI POSA IN OPERA (INVASO DI MONTEDOGLIO) |
| PG | CITERNA | C.T. | 15 | 19                    |  | N. PART.<br>8893  | 2004 | COSTITUZIONE DI DIRITTI REALI A TITOLO ONEROSO - SERVITU' DI POSA IN OPERA (INVASO DI MONTEDOGLIO) |
| PG | CITERNA | C.T. | 15 | 15                    |  | N. PART.<br>8894  | 2004 | COSTITUZIONE DI DIRITTI REALI A TITOLO ONEROSO - SERVITU' DI POSA IN OPERA (INVASO DI MONTEDOGLIO) |
| PG | CITERNA | C.T. | 16 | 509                   |  | N. PART.<br>8895  | 2004 | COSTITUZIONE DI DIRITTI REALI A TITOLO ONEROSO - SERVITU' DI POSA IN OPERA (INVASO DI MONTEDOGLIO) |
| PG | CITERNA | C.T. | 12 | 691                   |  | N. PART.<br>8896  | 2004 | COSTITUZIONE DI DIRITTI REALI A TITOLO ONEROSO - SERVITU' DI POSA IN OPERA (INVASO DI MONTEDOGLIO) |
| PG | CITERNA | C.T. | 15 | 72                    |  | N. PART.<br>8897  | 2004 | COSTITUZIONE DI DIRITTI REALI A TITOLO ONEROSO - SERVITU' DI POSA IN OPERA (INVASO DI MONTEDOGLIO) |
| PG | CITERNA | C.T. | 15 | 69                    |  | N. PART.<br>8898  | 2004 | COSTITUZIONE DI DIRITTI REALI A TITOLO ONEROSO - SERVITU' DI POSA IN OPERA (INVASO DI MONTEDOGLIO) |
| PG | CITERNA | C.T. | 5  | 750                   |  | N. PART.<br>23283 | 2004 | COSTITUZIONE DI DIRITTI REALI A TITOLO ONEROSO - SERVITU' DI POSA IN OPERA (INVASO DI MONTEDOGLIO) |
| PG | CITERNA | C.T. | 8  | 4-8-10-476            |  | N. PART.<br>23809 | 2005 | COSTITUZIONE DI DIRITTI REALI A TITOLO ONEROSO - SERVITU' DI POSA IN OPERA (INVASO DI MONTEDOGLIO) |
| PG | CITERNA | C.T. | 12 | 75                    |  | N. PART.<br>8899  | 2004 | COSTITUZIONE DI DIRITTI REALI A TITOLO ONEROSO - SERVITU' DI POSA IN OPERA (INVASO DI MONTEDOGLIO) |
| PG | CITERNA | C.T. | 16 | 639-637-641-632-85-64 |  | N. PART.<br>23679 | 2004 | COSTITUZIONE DI DIRITTI REALI A TITOLO ONEROSO - SERVITU' DI POSA IN OPERA (INVASO DI MONTEDOGLIO) |
| PG | CITERNA | C.T. | 15 | 24                    |  | N. PART.<br>8900  | 2004 | COSTITUZIONE DI DIRITTI REALI A TITOLO ONEROSO - SERVITU' DI POSA IN OPERA (INVASO DI MONTEDOGLIO) |
| PG | CITERNA | C.T. | 15 | 78                    |  | N. PART.<br>8901  | 2004 | COSTITUZIONE DI DIRITTI REALI A TITOLO ONEROSO - SERVITU' DI POSA IN OPERA (INVASO DI MONTEDOGLIO) |

|    |         |      |    |             |  |                   |      |  |
|----|---------|------|----|-------------|--|-------------------|------|--|
| PG | CITERNA | C.T. | 15 | 18          |  | N. PART.<br>8902  | 2004 | COSTITUZIONE DI DIRITTI REALI A TITOLO ONEROSO - SERVITU' DI POSA IN OPERA (INVASO DI MONTEDOGLIO) |
| PG | CITERNA | C.T. | 2  | 72-75       |  | N. PART.<br>13263 | 2004 | COSTITUZIONE DI DIRITTI REALI A TITOLO ONEROSO - SERVITU' DI POSA IN OPERA (INVASO DI MONTEDOGLIO) |
| PG | CITERNA | C.T. | 7  | 522         |  | N. PART.<br>12436 | 2004 | COSTITUZIONE DI DIRITTI REALI A TITOLO ONEROSO - SERVITU' DI POSA IN OPERA (INVASO DI MONTEDOGLIO) |
| PG | CITERNA | C.T. | 6  | 73          |  | N. PART.<br>12437 | 2004 | COSTITUZIONE DI DIRITTI REALI A TITOLO ONEROSO - SERVITU' DI POSA IN OPERA (INVASO DI MONTEDOGLIO) |
| PG | CITERNA | C.T. | 6  | 76          |  | N. PART.<br>12438 | 2004 | COSTITUZIONE DI DIRITTI REALI A TITOLO ONEROSO - SERVITU' DI POSA IN OPERA (INVASO DI MONTEDOGLIO) |
| PG | CITERNA | C.T. | 5  | 304         |  | N. PART.<br>12439 | 2004 | COSTITUZIONE DI DIRITTI REALI A TITOLO ONEROSO - SERVITU' DI POSA IN OPERA (INVASO DI MONTEDOGLIO) |
| PG | CITERNA | C.T. | 3  | 130-527-132 |  | N. PART.<br>12440 | 2004 | COSTITUZIONE DI DIRITTI REALI A TITOLO ONEROSO - SERVITU' DI POSA IN OPERA (INVASO DI MONTEDOGLIO) |
| PG | CITERNA | C.T. | 3  | 131-523-132 |  | N. PART.<br>12441 | 2004 | COSTITUZIONE DI DIRITTI REALI A TITOLO ONEROSO - SERVITU' DI POSA IN OPERA (INVASO DI MONTEDOGLIO) |
| PG | CITERNA | C.T. | 3  | 522-526     |  | N. PART.<br>12442 | 2004 | COSTITUZIONE DI DIRITTI REALI A TITOLO ONEROSO - SERVITU' DI POSA IN OPERA (INVASO DI MONTEDOGLIO) |
| PG | CITERNA | C.T. | 3  | 108         |  | N. PART.<br>12443 | 2004 | COSTITUZIONE DI DIRITTI REALI A TITOLO ONEROSO - SERVITU' DI POSA IN OPERA (INVASO DI MONTEDOGLIO) |
| PG | CITERNA | C.T. | 8  | 6           |  | N. PART.<br>12444 | 2004 | COSTITUZIONE DI DIRITTI REALI A TITOLO ONEROSO - SERVITU' DI POSA IN OPERA (INVASO DI MONTEDOGLIO) |
| PG | CITERNA | C.T. | 6  | 120         |  | N. PART.<br>12445 | 2004 | COSTITUZIONE DI DIRITTI REALI A TITOLO ONEROSO - SERVITU' DI POSA IN OPERA (INVASO DI MONTEDOGLIO) |
| PG | CITERNA | C.T. | 6  | 95          |  | N. PART.<br>12446 | 2004 | COSTITUZIONE DI DIRITTI REALI A TITOLO ONEROSO - SERVITU' DI POSA IN OPERA (INVASO DI MONTEDOGLIO) |
| PG | CITERNA | C.T. | 1  | 22          |  | N. PART.<br>12448 | 2004 | COSTITUZIONE DI DIRITTI REALI A TITOLO ONEROSO - SERVITU' DI POSA IN OPERA (INVASO DI MONTEDOGLIO) |

|    |         |      |    |                       |  |                   |      |  |
|----|---------|------|----|-----------------------|--|-------------------|------|--|
| PG | CITERNA | C.T. | 1  | 525-501-65            |  | N. PART.<br>12450 | 2004 | COSTITUZIONE DI DIRITTI REALI A TITOLO ONEROSO - SERVITU' DI POSA IN OPERA (INVASO DI MONTEDOGLIO) |
|    |         |      | 7  | 4                     |  |                   |      |  |
| PG | CITERNA | C.T. | 6  | 583                   |  | N. PART.<br>12452 | 2004 | COSTITUZIONE DI DIRITTI REALI A TITOLO ONEROSO - SERVITU' DI POSA IN OPERA (INVASO DI MONTEDOGLIO) |
| PG | CITERNA | C.T. | 6  | 583                   |  | N. PART.<br>12452 | 2004 | COSTITUZIONE DI DIRITTI REALI A TITOLO ONEROSO - SERVITU' DI POSA IN OPERA (INVASO DI MONTEDOGLIO) |
| PG | CITERNA | C.T. | 6  | 526-529               |  | N. PART.<br>12454 | 2004 | COSTITUZIONE DI DIRITTI REALI A TITOLO ONEROSO - SERVITU' DI POSA IN OPERA (INVASO DI MONTEDOGLIO) |
|    |         |      | 3  | 70-97                 |  |                   |      |  |
| PG | CITERNA | C.T. | 2  | 73-60-64-131-513      |  | N. PART.<br>13261 | 2004 | COSTITUZIONE DI DIRITTI REALI A TITOLO ONEROSO - SERVITU' DI POSA IN OPERA (INVASO DI MONTEDOGLIO) |
|    |         |      | 11 | 82                    |  |                   |      |  |
| PG | CITERNA | C.T. | 6  | 103                   |  | N. PART.<br>13308 | 2004 | COSTITUZIONE DI DIRITTI REALI A TITOLO ONEROSO - SERVITU' DI POSA IN OPERA (INVASO DI MONTEDOGLIO) |
| PG | CITERNA | C.T. | 16 | 639-637-641-632-85-64 |  | N. PART.<br>23679 | 2004 | COSTITUZIONE DI DIRITTI REALI A TITOLO ONEROSO - SERVITU' DI POSA IN OPERA (INVASO DI MONTEDOGLIO) |
| PG | CITERNA | C.T. | 2  | 511-51-56-            |  | N. PART.<br>23160 | 2004 | COSTITUZIONE DI DIRITTI REALI A TITOLO ONEROSO - SERVITU' DI POSA IN OPERA (INVASO DI MONTEDOGLIO) |
|    |         |      | 5  | 215-164               |  |                   |      |  |
|    |         |      | 6  | 90                    |  |                   |      |  |
|    |         |      | 11 | 99-107-108            |  |                   |      |  |

|    |         |      |    |  |  |                   |  |
|----|---------|------|----|--|--|-------------------|--|
|    |         |      | 14 | 67-71-75-544-77-86                       |  |                   |  |
| PG | CITERNA | C.T. | 2  | 69                                       |  | N. PART.<br>23576 | 2004<br>COSTITUZIONE DI DIRITTI REALI A TITOLO ONEROSO - SERVITU' DI POSA IN OPERA (INVASO DI MONTEDOGLIO) |
| PG | CITERNA | C.T. | 6  | 586-581-594                              |  | N. PART.<br>23587 | 2004<br>COSTITUZIONE DI DIRITTI REALI A TITOLO ONEROSO - SERVITU' DI POSA IN OPERA (INVASO DI MONTEDOGLIO) |
| PG | CITERNA | C.T. | 3  | 529-71                                   |  | N. PART.<br>23588 | 2004<br>COSTITUZIONE DI DIRITTI REALI A TITOLO ONEROSO - SERVITU' DI POSA IN OPERA (INVASO DI MONTEDOGLIO) |
|    |         |      | 5  | 305                                      |  |                   |  |
|    |         |      | 10 | 1-510-511                                |  |                   |  |
| PG | CITERNA | C.T. | 5  | 169-172-163                              |  | N. PART.<br>23589 | 2004<br>COSTITUZIONE DI DIRITTI REALI A TITOLO ONEROSO - SERVITU' DI POSA IN OPERA (INVASO DI MONTEDOGLIO) |
| PG | CITERNA | C.T. | 5  | 624                                      |  | N. PART.<br>23685 | 2004<br>COSTITUZIONE DI DIRITTI REALI A TITOLO ONEROSO - SERVITU' DI POSA IN OPERA (INVASO DI MONTEDOGLIO) |
| PG | CITERNA | C.T. | 5  | 751                                      |  | N. PART.<br>23686 | 2004<br>COSTITUZIONE DI DIRITTI REALI A TITOLO ONEROSO - SERVITU' DI POSA IN OPERA (INVASO DI MONTEDOGLIO) |
| PG | CITERNA | C.T. | 12 | 1339                                     |  | N. PART.<br>23287 | 2004<br>COSTITUZIONE DI DIRITTI REALI A TITOLO ONEROSO - SERVITU' DI POSA IN OPERA (INVASO DI MONTEDOGLIO) |
| PG | CITERNA | C.T. | 15 | 573-250-66                               |  | N. PART.<br>23589 | 2004<br>COSTITUZIONE DI DIRITTI REALI A TITOLO ONEROSO - SERVITU' DI POSA IN OPERA (INVASO DI MONTEDOGLIO) |
|    |         |      | 19 | 39                                       |  |                   |  |
| PG | CITERNA | C.T. | 7  | 532-534-3-19-20-161-520-523-48-515-527-7 |  | N. PART.<br>23673 | 2004<br>COSTITUZIONE DI DIRITTI REALI A TITOLO ONEROSO - SERVITU' DI POSA IN OPERA (INVASO DI MONTEDOGLIO) |

|    |                    |      |     |                           |  |                   |      |  |
|----|--------------------|------|-----|---------------------------|--|-------------------|------|--|
|    |                    |      | 8   | 5,3,2                     |  |                   |      |  |
|    |                    |      | 1   | 543-40                    |  |                   |      |  |
|    |                    |      | 3   | 28-33-23                  |  |                   |      |  |
|    |                    |      | 6   | 593                       |  |                   |      |  |
| PG | CITTA' DELLA PIEVE | C.T. | 102 | 33-35-36-148              |  | N. PART.<br>14816 | 1991 | COSTITUZIONE SERVITU' - SERVITU' DI ACQUEDOTTO   |
|    |                    |      | 104 | 15-16-20                  |  |                   |      |  |
|    |                    |      | 105 | 11-13-14-15-37-40         |  |                   |      |  |
| PG | CITTA' DELLA PIEVE | C.T. | 104 | 18-19-23-35-36-37-40      |  | N. PART.<br>9456  | 1986 | COSTITUZIONE SERVITU' COATTIVA - SERVITU' DI ACQUEDOTTO  |
|    |                    |      | 104 | 7-10-15-18-19-20-26-27-59 |  |                   |      |  |
|    |                    |      | 105 | 9-10-12-13                |  |                   |      |  |
| PG | CITTA' DELLA PIEVE | C.T. | 63  | 79                        |  | N. PART.<br>8661  | 2000 |  |
| PG | CITTA' DI CASTELLO | C.T. | 172 | 34-200                    |  | N. PART.<br>6661  | 2004 | COSTITUZIONE DI DIRITTI REALI A TITOLO ONEROSO - SERVITU' DI POSA IN OPERA (INVASO DI MONTEDOGLIO) |
|    |                    |      | 174 | 784-704-782-705-707       |  |                   |      |  |
| PG | CITTA' DI CASTELLO | C.T. | 154 | 53-138-462                |  | N. PART.<br>6663  | 2004 | COSTITUZIONE DI DIRITTI REALI A TITOLO ONEROSO - SERVITU' DI POSA IN OPERA (INVASO DI MONTEDOGLIO) |

|    |                    |      |     |                |  |                   |      |  |
|----|--------------------|------|-----|----------------|--|-------------------|------|--|
|    |                    |      | 174 | 5-786          |  |                   |      |  |
| PG | CITTA' DI CASTELLO | C.T. | 154 | 45             |  | N. PART.<br>6657  | 2004 | COSTITUZIONE DI DIRITTI REALI A TITOLO ONEROSO - SERVITU' DI POSA IN OPERA (INVASO DI MONTEDOGLIO) |
|    |                    |      | 172 | 623-687        |  |                   |      |  |
| PG | CITTA' DI CASTELLO | C.T. | 154 | 1444-1458      |  | N. PART.<br>6659  | 2004 | COSTITUZIONE DI DIRITTI REALI A TITOLO ONEROSO - SERVITU' DI POSA IN OPERA (INVASO DI MONTEDOGLIO) |
| PG | CITTA' DI CASTELLO | C.T. | 108 | 109            |  | N. PART.<br>9567  | 1995 | COSTITUZIONE DI DIRITTI REALI A TITOLO ONEROSO - SERVITU' DI ACQUEDOTTO                            |
| PG | CITTA' DI CASTELLO | C.T. | 69  | 5-7-54-194-210 |  | N. PART.<br>9568  | 1995 | COSTITUZIONE DI DIRITTI REALI A TITOLO ONEROSO - SERVITU' DI ACQUEDOTTO                            |
|    |                    |      | 86  | 43-45-46       |  |                   |      |  |
| PG | CITTA' DI CASTELLO | C.T. | 46  | 11             |  | N. PART.<br>9569  | 1995 | COSTITUZIONE DI DIRITTI REALI A TITOLO ONEROSO - SERVITU' DI ACQUEDOTTO                            |
| PG | CITTA' DI CASTELLO | C.T. | 154 | 51             |  | N. PART.<br>8878  | 2004 | COSTITUZIONE DI DIRITTI REALI A TITOLO ONEROSO - SERVITU' DI POSA IN OPERA (INVASO DI MONTEDOGLIO) |
| PG | CITTA' DI CASTELLO | C.T. | 62  | 536-61         |  | N. PART.<br>23679 | 2004 | COSTITUZIONE DI DIRITTI REALI A TITOLO ONEROSO - SERVITU' DI POSA IN OPERA (INVASO DI MONTEDOGLIO) |
|    |                    |      | 63  | 55-540         |  |                   |      |  |
| PG | CITTA' DI CASTELLO | C.T. | 174 | 26             |  | N. PART.<br>8877  | 2004 | COSTITUZIONE DI DIRITTI REALI A TITOLO ONEROSO - SERVITU' DI POSA IN OPERA (INVASO DI MONTEDOGLIO) |
| PG | CITTA' DI CASTELLO | C.T. | 154 | 54             |  | N. PART.<br>8876  | 2004 | COSTITUZIONE DI DIRITTI REALI A TITOLO ONEROSO - SERVITU' DI POSA IN OPERA (INVASO DI MONTEDOGLIO) |
| PG | CITTA' DI CASTELLO | C.T. | 154 | 1313           |  | N. PART.<br>8875  | 2004 | COSTITUZIONE DI DIRITTI REALI A TITOLO ONEROSO - SERVITU' DI POSA IN OPERA (INVASO DI MONTEDOGLIO) |

|    |                    |      |     |                     |  |                   |      |  |
|----|--------------------|------|-----|---------------------|--|-------------------|------|--|
| PG | CITTA' DI CASTELLO | C.T. | 154 | 50                  |  | N. PART.<br>8874  | 2004 | COSTITUZIONE DI DIRITTI REALI A TITOLO ONEROSO - SERVITU' DI POSA IN OPERA (INVASO DI MONTEDOGLIO) |
| PG | CITTA' DI CASTELLO | C.T. | 174 | 702-706             |  | N. PART.<br>8879  | 2004 | COSTITUZIONE DI DIRITTI REALI A TITOLO ONEROSO - SERVITU' DI POSA IN OPERA (INVASO DI MONTEDOGLIO) |
| PG | CITTA' DI CASTELLO | C.T. | 174 | 1                   |  | N. PART.<br>8880  | 2004 | COSTITUZIONE DI DIRITTI REALI A TITOLO ONEROSO - SERVITU' DI POSA IN OPERA (INVASO DI MONTEDOGLIO) |
| PG | CITTA' DI CASTELLO | C.T. | 62  | 32-532-534-20-21    |  | N. PART.<br>24878 | 2004 | COSTITUZIONE DI DIRITTI REALI A TITOLO ONEROSO - SERVITU' DI POSA IN OPERA (INVASO DI MONTEDOGLIO) |
|    |                    |      | 63  | 114                 |  |                   |      |  |
| PG | CITTA' DI CASTELLO | C.T. | 63  | 532-41-56-30-534-28 |  | N. PART.<br>23675 | 2004 | COSTITUZIONE DI DIRITTI REALI A TITOLO ONEROSO - SERVITU' DI POSA IN OPERA (INVASO DI MONTEDOGLIO) |
| PG | CITTA' DI CASTELLO | C.T. | 63  | 542                 |  | N. PART.<br>23580 | 2004 | COSTITUZIONE DI DIRITTI REALI A TITOLO ONEROSO - SERVITU' DI POSA IN OPERA (INVASO DI MONTEDOGLIO) |
| PG | CITTA' DI CASTELLO | C.T. | 63  | 536-19              |  | N. PART.<br>23582 | 2004 | COSTITUZIONE DI DIRITTI REALI A TITOLO ONEROSO - SERVITU' DI POSA IN OPERA (INVASO DI MONTEDOGLIO) |
| PG | CITTA' DI CASTELLO | C.T. | 85  | 793                 |  | N. PART.<br>10987 | 2005 | COSTITUZIONE DI DIRITTI REALI A TITOLO ONEROSO - SERVITU' DI POSA IN OPERA (INVASO DI MONTEDOGLIO) |
| PG | CITTA' DI CASTELLO | C.T. | 82  | 677                 |  | N. PART.<br>10989 | 2005 | COSTITUZIONE DI DIRITTI REALI A TITOLO ONEROSO - SERVITU' DI POSA IN OPERA (INVASO DI MONTEDOGLIO) |
|    |                    |      | 83  | 36                  |  |                   |      |  |
| PG | CITTA' DI CASTELLO | C.T. | 84  | 7-149-591           |  | N. PART.<br>10991 | 2005 | COSTITUZIONE DI DIRITTI REALI A TITOLO ONEROSO - SERVITU' DI POSA IN OPERA (INVASO DI MONTEDOGLIO) |
| PG | CITTA' DI CASTELLO | C.T. | 82  | 67-75-296-679-681   |  | N. PART.<br>10993 | 2005 | COSTITUZIONE DI DIRITTI REALI A TITOLO ONEROSO - SERVITU' DI POSA IN OPERA (INVASO DI MONTEDOGLIO) |
|    |                    |      | 83  | 48-656              |  |                   |      |  |

|    |                    |      |     |                      |  |                |      |  |
|----|--------------------|------|-----|----------------------|--|----------------|------|--|
| PG | CITTA' DI CASTELLO | C.T. | 65  | 6                    |  | N. PART. 10995 | 2005 | COSTITUZIONE DI DIRITTI REALI A TITOLO ONEROSO - SERVITU' DI POSA IN OPERA (INVASO DI MONTEDOGLIO) |
| PG | CITTA' DI CASTELLO | C.T. | 65  | 8-9-106-108-540-542  |  | N. PART. 10997 | 2005 | COSTITUZIONE DI DIRITTI REALI A TITOLO ONEROSO - SERVITU' DI POSA IN OPERA (INVASO DI MONTEDOGLIO) |
| PG | CITTA' DI CASTELLO | C.T. | 83  | 54-55                |  | N. PART. 11089 | 2005 | COSTITUZIONE DI DIRITTI REALI A TITOLO ONEROSO - SERVITU' DI POSA IN OPERA (INVASO DI MONTEDOGLIO) |
| PG | CITTA' DI CASTELLO | C.T. | 82  | 43                   |  | N. PART. 11090 | 2005 | COSTITUZIONE DI DIRITTI REALI A TITOLO ONEROSO - SERVITU' DI POSA IN OPERA (INVASO DI MONTEDOGLIO) |
|    |                    |      | 83  | 30                   |  |                |      |  |
| PG | CITTA' DI CASTELLO | C.T. | 62  | 12-42                |  | N. PART. 11091 | 2005 | COSTITUZIONE DI DIRITTI REALI A TITOLO ONEROSO - SERVITU' DI POSA IN OPERA (INVASO DI MONTEDOGLIO) |
| PG | CITTA' DI CASTELLO | C.T. | 63  | 6                    |  | N. PART. 11092 | 2005 | COSTITUZIONE DI DIRITTI REALI A TITOLO ONEROSO - SERVITU' DI POSA IN OPERA (INVASO DI MONTEDOGLIO) |
| PG | CITTA' DI CASTELLO | C.T. | 62  | 13                   |  | N. PART. 11093 | 2005 | COSTITUZIONE DI DIRITTI REALI A TITOLO ONEROSO - SERVITU' DI POSA IN OPERA (INVASO DI MONTEDOGLIO) |
| PG | CITTA' DI CASTELLO | C.T. | 83  | 46-49-68-100-284-634 |  | N. PART. 11481 | 2005 | COSTITUZIONE DI DIRITTI REALI A TITOLO ONEROSO - SERVITU' DI POSA IN OPERA (INVASO DI MONTEDOGLIO) |
| PG | CITTA' DI CASTELLO | C.T. | 323 | 32-563-571-572       |  | N. PART. 21061 | 2005 | COSTITUZIONE DI DIRITTI REALI A TITOLO ONEROSO - SERVITU' DI POSA IN OPERA (INVASO DI MONTEDOGLIO) |
| PG | CITTA' DI CASTELLO | C.T. | 315 | 595                  |  | N. PART. 21062 | 2005 | COSTITUZIONE DI DIRITTI REALI A TITOLO ONEROSO - SERVITU' DI POSA IN OPERA (INVASO DI MONTEDOGLIO) |
| PG | CITTA' DI CASTELLO | C.T. | 317 | 556-557              |  | N. PART. 61063 | 2005 | COSTITUZIONE DI DIRITTI REALI A TITOLO ONEROSO - SERVITU' DI POSA IN OPERA (INVASO DI MONTEDOGLIO) |
| PG | CITTA' DI CASTELLO | C.T. | 308 | 169-172              |  | N. PART. 21064 | 2005 | COSTITUZIONE DI DIRITTI REALI A TITOLO ONEROSO - SERVITU' DI POSA IN OPERA (INVASO DI MONTEDOGLIO) |
| PG | CITTA' DI CASTELLO | C.T. | 315 | 242-591-593-599      |  | N. PART. 21065 | 2005 | COSTITUZIONE DI DIRITTI REALI A TITOLO ONEROSO - SERVITU' DI POSA IN OPERA (INVASO DI MONTEDOGLIO) |

|    |                    |      |     |                     |  |                   |      |  |
|----|--------------------|------|-----|---------------------|--|-------------------|------|--|
| PG | CITTA' DI CASTELLO | C.T. | 316 | 535-541             |  | N. PART.<br>21066 | 2005 | COSTITUZIONE DI DIRITTI REALI A TITOLO ONEROSO - SERVITU' DI POSA IN OPERA (INVASO DI MONTEDOGLIO) |
| PG | CITTA' DI CASTELLO | C.T. | 174 | 112-327-756-778-809 |  | N. PART.<br>23803 | 2005 | COSTITUZIONE DI DIRITTI REALI A TITOLO ONEROSO - SERVITU' DI POSA IN OPERA (INVASO DI MONTEDOGLIO) |
| PG | CITTA' DI CASTELLO | C.T. | 173 | 44-47-569           |  | N. PART.<br>23807 | 2005 | COSTITUZIONE DI DIRITTI REALI A TITOLO ONEROSO - SERVITU' DI POSA IN OPERA (INVASO DI MONTEDOGLIO) |
| PG | CITTA' DI CASTELLO | C.T. | 174 | 776                 |  | N. PART.<br>23811 | 2005 | COSTITUZIONE DI DIRITTI REALI A TITOLO ONEROSO - SERVITU' DI POSA IN OPERA (INVASO DI MONTEDOGLIO) |
| PG | CITTA' DI CASTELLO | C.T. | 173 | 572                 |  | N. PART.<br>23930 | 2005 | COSTITUZIONE DI DIRITTI REALI A TITOLO ONEROSO - SERVITU' DI POSA IN OPERA (INVASO DI MONTEDOGLIO) |
| PG | CITTA' DI CASTELLO | C.T. | 87  | 24-25-56-57-1066    |  | N. PART.<br>13031 | 2007 | COSTITUZIONE DI DIRITTI REALI A TITOLO ONEROSO - SERVITU' DI POSA IN OPERA (INVASO DI MONTEDOGLIO) |
| PG | CITTA' DI CASTELLO | C.T. | 108 | 814-816             |  | N. PART.<br>13033 | 2007 | COSTITUZIONE DI DIRITTI REALI A TITOLO ONEROSO - SERVITU' DI POSA IN OPERA (INVASO DI MONTEDOGLIO) |
| PG | CITTA' DI CASTELLO | C.T. | 108 | 30-810              |  | N. PART.<br>13035 | 2007 | COSTITUZIONE DI DIRITTI REALI A TITOLO ONEROSO - SERVITU' DI POSA IN OPERA (INVASO DI MONTEDOGLIO) |
| PG | CITTA' DI CASTELLO | C.T. | 108 | 338                 |  | N. PART.<br>13036 | 2007 | COSTITUZIONE DI DIRITTI REALI A TITOLO ONEROSO - SERVITU' DI POSA IN OPERA (INVASO DI MONTEDOGLIO) |
| PG | CITTA' DI CASTELLO | C.T. | 108 | 72                  |  | N. PART.<br>13038 | 2007 | COSTITUZIONE DI DIRITTI REALI A TITOLO ONEROSO - SERVITU' DI POSA IN OPERA (INVASO DI MONTEDOGLIO) |
|    |                    |      | 129 | 681                 |  |                   |      |  |
| PG | CITTA' DI CASTELLO | C.T. | 108 | 69-820              |  | N. PART.<br>13040 | 2007 | COSTITUZIONE DI DIRITTI REALI A TITOLO ONEROSO - SERVITU' DI POSA IN OPERA (INVASO DI MONTEDOGLIO) |
| PG | CITTA' DI CASTELLO | C.T. | 108 | 32-78-119-824-826   |  | N. PART.<br>13042 | 2007 | COSTITUZIONE DI DIRITTI REALI A TITOLO ONEROSO - SERVITU' DI POSA IN OPERA (INVASO DI MONTEDOGLIO) |
| PG | CITTA' DI CASTELLO | C.T. | 108 | 74                  |  | N. PART.<br>13043 | 2007 | COSTITUZIONE DI DIRITTI REALI A TITOLO ONEROSO - SERVITU' DI POSA IN OPERA (INVASO DI MONTEDOGLIO) |

|    |                    |      |     |                     |  |                   |      |  |
|----|--------------------|------|-----|---------------------|--|-------------------|------|--|
| PG | CITTA' DI CASTELLO | C.T. | 108 | 77                  |  | N. PART.<br>13044 | 2007 | COSTITUZIONE DI DIRITTI REALI A TITOLO ONEROSO - SERVITU' DI POSA IN OPERA (INVASO DI MONTEDOGLIO) |
| PG | CITTA' DI CASTELLO | C.T. | 108 | 57-64               |  | N. PART.<br>13045 | 2007 | COSTITUZIONE DI DIRITTI REALI A TITOLO ONEROSO - SERVITU' DI POSA IN OPERA (INVASO DI MONTEDOGLIO) |
| PG | CITTA' DI CASTELLO | C.T. | 108 | 76-828              |  | N. PART.<br>13090 | 2007 | COSTITUZIONE DI DIRITTI REALI A TITOLO ONEROSO - SERVITU' DI POSA IN OPERA (INVASO DI MONTEDOGLIO) |
| PG | CITTA' DI CASTELLO | C.T. | 107 | 794                 |  | N. PART.<br>13092 | 2007 | COSTITUZIONE DI DIRITTI REALI A TITOLO ONEROSO - SERVITU' DI POSA IN OPERA (INVASO DI MONTEDOGLIO) |
| PG | CITTA' DI CASTELLO | C.T. | 108 | 62                  |  | N. PART.<br>13093 | 2007 | COSTITUZIONE DI DIRITTI REALI A TITOLO ONEROSO - SERVITU' DI POSA IN OPERA (INVASO DI MONTEDOGLIO) |
| PG | CITTA' DI CASTELLO | C.F. | 108 | 58                  |  | N. PART.<br>13094 | 2007 | COSTITUZIONE DI DIRITTI REALI A TITOLO ONEROSO - SERVITU' DI POSA IN OPERA (INVASO DI MONTEDOGLIO) |
| PG | CITTA' DI CASTELLO | C.T. | 146 | 1117                |  | N. PART.<br>19122 | 2007 | COSTITUZIONE DI DIRITTI REALI A TITOLO ONEROSO - SERVITU' DI POSA IN OPERA (INVASO DI MONTEDOGLIO) |
| PG | CITTA' DI CASTELLO | C.T. | 130 | 1761-519-115-1765   |  | N. PART.<br>19121 | 2007 | COSTITUZIONE DI DIRITTI REALI A TITOLO ONEROSO - SERVITU' DI POSA IN OPERA (INVASO DI MONTEDOGLIO) |
| PG | CITTA' DI CASTELLO | C.T. | 130 | 103                 |  | N. PART.<br>19123 | 2007 | COSTITUZIONE DI DIRITTI REALI A TITOLO ONEROSO - SERVITU' DI POSA IN OPERA (INVASO DI MONTEDOGLIO) |
| PG | CITTA' DI CASTELLO | C.T. | 84  | 585                 |  | N. PART.<br>19125 | 2007 | COSTITUZIONE DI DIRITTI REALI A TITOLO ONEROSO - SERVITU' DI POSA IN OPERA (INVASO DI MONTEDOGLIO) |
| PG | CITTA' DI CASTELLO | C.T. | 130 | 1742-1745-1746-1759 |  | N. PART.<br>19127 | 2007 | COSTITUZIONE DI DIRITTI REALI A TITOLO ONEROSO - SERVITU' DI POSA IN OPERA (INVASO DI MONTEDOGLIO) |
| PG | CITTA' DI CASTELLO | C.T. | 130 | 138-276             |  | N. PART.<br>19128 | 2007 | COSTITUZIONE DI DIRITTI REALI A TITOLO ONEROSO - SERVITU' DI POSA IN OPERA (INVASO DI MONTEDOGLIO) |
| PG | CITTA' DI CASTELLO | C.T. | 130 | 34-36               |  | N. PART.<br>19129 | 2007 | COSTITUZIONE DI DIRITTI REALI A TITOLO ONEROSO - SERVITU' DI POSA IN OPERA (INVASO DI MONTEDOGLIO) |
|    |                    |      | 146 | 8                   |  |                   |      |  |

|    |                    |      |     |              |   |                   |      |  |
|----|--------------------|------|-----|--------------|---|-------------------|------|--|
| PG | CITTA' DI CASTELLO | C.T. | 130 | 31-32-62     |   | N. PART.<br>19130 | 2007 | COSTITUZIONE DI DIRITTI REALI A TITOLO ONEROSO - SERVITU' DI POSA IN OPERA (INVASO DI MONTEDOGLIO) |
| PG | CITTA' DI CASTELLO | C.T. | 108 | 812          |   | N. PART.<br>19308 | 2007 | COSTITUZIONE DI DIRITTI REALI A TITOLO ONEROSO - SERVITU' DI POSA IN OPERA (INVASO DI MONTEDOGLIO) |
|    |                    | C.F. | 108 | 246          | 1 |                   |      |  |
| PG | CITTA' DI CASTELLO | C.T. | 108 | 109-112      |   | N. PART.<br>19309 | 2007 | COSTITUZIONE DI DIRITTI REALI A TITOLO ONEROSO - SERVITU' DI POSA IN OPERA (INVASO DI MONTEDOGLIO) |
| PG | CITTA' DI CASTELLO | C.T. | 109 | 602--603     |   | N. PART.<br>19310 | 2007 | COSTITUZIONE DI DIRITTI REALI A TITOLO ONEROSO - SERVITU' DI POSA IN OPERA (INVASO DI MONTEDOGLIO) |
| PG | CITTA' DI CASTELLO | C.T. | 109 | 123-127-605  |   | N. PART.<br>19311 | 2007 | COSTITUZIONE DI DIRITTI REALI A TITOLO ONEROSO - SERVITU' DI POSA IN OPERA (INVASO DI MONTEDOGLIO) |
| PG | CITTA' DI CASTELLO | C.T. | 109 | 132          |   | N. PART.<br>19312 | 2007 | COSTITUZIONE DI DIRITTI REALI A TITOLO ONEROSO - SERVITU' DI POSA IN OPERA (INVASO DI MONTEDOGLIO) |
| PG | CITTA' DI CASTELLO | C.T. | 146 | 1118-1128    |   | N. PART.<br>19313 | 2007 | COSTITUZIONE DI DIRITTI REALI A TITOLO ONEROSO - SERVITU' DI POSA IN OPERA (INVASO DI MONTEDOGLIO) |
| PG | CITTA' DI CASTELLO | C.T. | 109 | 1120-1127    |   | N. PART.<br>19314 | 2007 | COSTITUZIONE DI DIRITTI REALI A TITOLO ONEROSO - SERVITU' DI POSA IN OPERA (INVASO DI MONTEDOGLIO) |
| PG | CITTA' DI CASTELLO | C.T. | 109 | 63-100       |   | N. PART.<br>19315 | 2007 | COSTITUZIONE DI DIRITTI REALI A TITOLO ONEROSO - SERVITU' DI POSA IN OPERA (INVASO DI MONTEDOGLIO) |
| PG | CITTA' DI CASTELLO | C.T. | 109 | 59           |   | N. PART.<br>19316 | 2007 | COSTITUZIONE DI DIRITTI REALI A TITOLO ONEROSO - SERVITU' DI POSA IN OPERA (INVASO DI MONTEDOGLIO) |
| PG | CITTA' DI CASTELLO | C.T. | 145 | 151-239      |   | N. PART.<br>19317 | 2007 | COSTITUZIONE DI DIRITTI REALI A TITOLO ONEROSO - SERVITU' DI POSA IN OPERA (INVASO DI MONTEDOGLIO) |
| PG | CITTA' DI CASTELLO | C.T. | 130 | 571-113      |   | N. PART.<br>19318 | 2007 | COSTITUZIONE DI DIRITTI REALI A TITOLO ONEROSO - SERVITU' DI POSA IN OPERA (INVASO DI MONTEDOGLIO) |
| PG | CITTA' DI CASTELLO | C.T. | 87  | 20-1062-1064 |   | N. PART.<br>19588 | 2007 | COSTITUZIONE DI DIRITTI REALI A TITOLO ONEROSO - SERVITU' DI POSA IN OPERA (INVASO DI MONTEDOGLIO) |

|    |                    |      |     |                           |  |                   |  |
|----|--------------------|------|-----|---------------------------|--|-------------------|--|
|    |                    |      | 130 | 97                        |  |                   |  |
| PG | CITTA' DI CASTELLO | C.T. | 146 | 545-1415                  |  | N. PART.<br>19589 | 2007<br>COSTITUZIONE DI DIRITTI REALI A TITOLO ONEROSO - SERVITU' DI POSA IN OPERA (INVASO DI MONTEDOGLIO) |
| PG | CITTA' DI CASTELLO | C.T. | 69  | 19                        |  | N. PART.<br>8581  | 2008<br>COSTITUZIONE DI DIRITTI REALI A TITOLO ONEROSO - SERVITU' DI POSA IN OPERA (INVASO DI MONTEDOGLIO) |
| PG | CITTA' DI CASTELLO | C.T. | 86  | 93                        |  | N. PART.<br>8580  | 2008<br>COSTITUZIONE DI DIRITTI REALI A TITOLO ONEROSO - SERVITU' DI POSA IN OPERA (INVASO DI MONTEDOGLIO) |
| PG | CITTA' DI CASTELLO | C.T. | 84  | 587                       |  | N. PART.<br>8579  | 2008<br>COSTITUZIONE DI DIRITTI REALI A TITOLO ONEROSO - SERVITU' DI POSA IN OPERA (INVASO DI MONTEDOGLIO) |
| PG | CITTA' DI CASTELLO | C.T. | 146 | 2-83-1123-346-96-1139-538 |  | N. PART.<br>8577  | 2008<br>COSTITUZIONE DI DIRITTI REALI A TITOLO ONEROSO - SERVITU' DI POSA IN OPERA (INVASO DI MONTEDOGLIO) |
| PG | CITTA' DI CASTELLO | C.T. | 109 | 309                       |  | N. PART.<br>7399  | 2008<br>COSTITUZIONE DI DIRITTI REALI A TITOLO ONEROSO - SERVITU' DI POSA IN OPERA (INVASO DI MONTEDOGLIO) |
| PG | CITTA' DI CASTELLO | C.T. | 188 | 15                        |  | N. PART.<br>7396  | 2008<br>COSTITUZIONE DI DIRITTI REALI A TITOLO ONEROSO - SERVITU' DI POSA IN OPERA (INVASO DI MONTEDOGLIO) |
| PG | CITTA' DI CASTELLO | C.T. | 188 | 10                        |  | N. PART.<br>7395  | 2008<br>COSTITUZIONE DI DIRITTI REALI A TITOLO ONEROSO - SERVITU' DI POSA IN OPERA (INVASO DI MONTEDOGLIO) |
| PG | CITTA' DI CASTELLO | C.T. | 85  | 789-396                   |  | N. PART.<br>7394  | 2008<br>COSTITUZIONE DI DIRITTI REALI A TITOLO ONEROSO - SERVITU' DI POSA IN OPERA (INVASO DI MONTEDOGLIO) |
|    |                    | C.T. | 84  | 143-183                   |  |                   |  |
|    |                    | C.T. | 86  | 109                       |  |                   |  |
| PG | CITTA' DI CASTELLO | C.T. | 86  | 1226                      |  | N. PART.<br>7392  | 2008<br>COSTITUZIONE DI DIRITTI REALI A TITOLO ONEROSO - SERVITU' DI POSA IN OPERA (INVASO DI MONTEDOGLIO) |
| PG | CITTA' DI CASTELLO | C.T. | 131 | 105-1547                  |  | N. PART.<br>13949 | 2009<br>COSTITUZIONE DI DIRITTI REALI A TITOLO GRATUITO - SERVITU' DI PASSAGGIO                            |

|    |                    |      |     |                 |  |                |      |  |
|----|--------------------|------|-----|-----------------|--|----------------|------|--|
| PG | CITTA' DI CASTELLO | C.T. | 131 | 110-111         |  | N. PART. 13948 | 2009 | COSTITUZIONE DI DIRITTI REALI A TITOLO GRATUITO - SERVITU' DI PASSAGGIO                            |
| PG | CITTA' DI CASTELLO | C.T. | 292 | 267             |  | N. PART. 35    | 2014 | COSTITUZIONE DI DIRITTI REALI A TITOLO ONEROSO - SERVITU' DI POSA IN OPERA (INVASO DI MONTEDOGLIO) |
| PG | CITTA' DI CASTELLO | C.T. | 292 | 279             |  | N. PART. 36    | 2014 | COSTITUZIONE DI DIRITTI REALI A TITOLO ONEROSO - SERVITU' DI POSA IN OPERA (INVASO DI MONTEDOGLIO) |
| PG | CITTA' DI CASTELLO | C.T. | 310 | 551-71          |  | N. PART. 37    | 2014 | COSTITUZIONE DI DIRITTI REALI A TITOLO ONEROSO - SERVITU' DI POSA IN OPERA (INVASO DI MONTEDOGLIO) |
| PG | CITTA' DI CASTELLO | C.T. | 310 | 555-88          |  | N. PART. 38    | 2014 | COSTITUZIONE DI DIRITTI REALI A TITOLO ONEROSO - SERVITU' DI POSA IN OPERA (INVASO DI MONTEDOGLIO) |
| PG | CITTA' DI CASTELLO | C.T. | 292 | 92-115          |  | N. PART. 39    | 2014 | COSTITUZIONE DI DIRITTI REALI A TITOLO ONEROSO - SERVITU' DI POSA IN OPERA (INVASO DI MONTEDOGLIO) |
| PG | CITTA' DI CASTELLO | C.T. | 292 | 700-736         |  | N. PART. 40    | 2014 | COSTITUZIONE DI DIRITTI REALI A TITOLO ONEROSO - SERVITU' DI POSA IN OPERA (INVASO DI MONTEDOGLIO) |
| PG | CITTA' DI CASTELLO | C.T. | 292 | 813             |  | N. PART. 41    | 2014 | COSTITUZIONE DI DIRITTI REALI A TITOLO ONEROSO - SERVITU' DI POSA IN OPERA (INVASO DI MONTEDOGLIO) |
| PG | CITTA' DI CASTELLO | C.T. | 311 | 14              |  | N. PART. 116   | 2014 | COSTITUZIONE DI DIRITTI REALI A TITOLO ONEROSO - SERVITU' DI POSA IN OPERA (INVASO DI MONTEDOGLIO) |
|    |                    | C.T. | 310 | 231             |  |                |      |  |
|    |                    | C.T. | 309 | 212-226-213-211 |  |                |      |  |
|    |                    | C.T. | 308 | 152-154         |  |                |      |  |
|    |                    | C.T. | 317 | 535             |  |                |      |  |
| PG | CITTA' DI CASTELLO | C.T. | 317 | 553             |  | N. PART. 117   | 2014 | COSTITUZIONE DI DIRITTI REALI A TITOLO ONEROSO - SERVITU' DI POSA IN OPERA (INVASO DI MONTEDOGLIO) |

|    |                    |      |     |  |  |                |      |  |
|----|--------------------|------|-----|--|--|----------------|------|--|
| PG | CITTA' DI CASTELLO | C.T. | 292 | 103-104                                |  | N. PART. 118   | 2014 | COSTITUZIONE DI DIRITTI REALI A TITOLO ONEROSO - SERVITU' DI POSA IN OPERA (INVASO DI MONTEDOGLIO) |
| PG | CITTA' DI CASTELLO | C.T. | 292 | 631                                    |  | N. PART. 119   | 2014 | COSTITUZIONE DI DIRITTI REALI A TITOLO ONEROSO - SERVITU' DI POSA IN OPERA (INVASO DI MONTEDOGLIO) |
| PG | CITTA' DI CASTELLO | C.T. | 292 | 93-94                                  |  | N. PART. 120   | 2014 | COSTITUZIONE DI DIRITTI REALI A TITOLO ONEROSO - SERVITU' DI POSA IN OPERA (INVASO DI MONTEDOGLIO) |
| PG | CITTA' DI CASTELLO | C.T. | 215 | 707                                    |  | N. PART. 8552  | 2014 | COSTITUZIONE DI DIRITTI REALI A TITOLO ONEROSO - SERVITU' DI POSA IN OPERA (INVASO DI MONTEDOGLIO) |
| PG | CITTA' DI CASTELLO | C.T. | 215 | 80-82                                  |  | N. PART. 8554  | 2014 | COSTITUZIONE DI DIRITTI REALI A TITOLO ONEROSO - SERVITU' DI POSA IN OPERA (INVASO DI MONTEDOGLIO) |
|    |                    | C.T. | 242 | 228                                    |  |                |      |  |
| PG | CITTA' DI CASTELLO | C.T. | 242 | 1146                                   |  | N. PART. 8556  | 2014 | COSTITUZIONE DI DIRITTI REALI A TITOLO ONEROSO - SERVITU' DI POSA IN OPERA (INVASO DI MONTEDOGLIO) |
| PG | CITTA' DI CASTELLO | C.T. | 242 | 212-1137-210-214-370-1018-296-686-1020 |  | N. PART. 8558  | 2014 | COSTITUZIONE DI DIRITTI REALI A TITOLO ONEROSO - SERVITU' DI POSA IN OPERA (INVASO DI MONTEDOGLIO) |
| PG | CITTA' DI CASTELLO | C.T. | 242 | 1141-438-439                           |  | N. PART. 8573  | 2014 | COSTITUZIONE DI DIRITTI REALI A TITOLO ONEROSO - SERVITU' DI POSA IN OPERA (INVASO DI MONTEDOGLIO) |
| PG | CITTA' DI CASTELLO | C.T. | 242 | 1148-223-266-475-262-238               |  | N. PART. 8575  | 2014 | COSTITUZIONE DI DIRITTI REALI A TITOLO ONEROSO - SERVITU' DI POSA IN OPERA (INVASO DI MONTEDOGLIO) |
| PG | CITTA' DI CASTELLO | C.T. | 242 | 344-344                                |  | N. PART. 10067 | 2013 | COSTITUZIONE DI DIRITTI REALI A TITOLO ONEROSO - SERVITU' DI POSA IN OPERA (INVASO DI MONTEDOGLIO) |
| PG | CITTA' DI CASTELLO | C.T. | 293 | 57                                     |  | N. PART. 10068 | 2013 | COSTITUZIONE DI DIRITTI REALI A TITOLO ONEROSO - SERVITU' DI POSA IN OPERA (INVASO DI MONTEDOGLIO) |
| PG | CITTA' DI CASTELLO | C.T. | 293 | 110                                    |  | N. PART. 10069 | 2013 | COSTITUZIONE DI DIRITTI REALI A TITOLO ONEROSO - SERVITU' DI POSA IN OPERA (INVASO DI MONTEDOGLIO) |

|    |                    |      |     |               |  |                   |      |  |
|----|--------------------|------|-----|---------------|--|-------------------|------|--|
| PG | CITTA' DI CASTELLO | C.T. | 293 | 77-975        |  | N. PART.<br>10070 | 2013 | COSTITUZIONE DI DIRITTI REALI A TITOLO ONEROSO - SERVITU' DI POSA IN OPERA (INVASO DI MONTEDOGLIO) |
| PG | CITTA' DI CASTELLO | C.T. | 311 | 29-31-56-57   |  | N. PART.<br>6745  | 2016 | COSTITUZIONE DI DIRITTI REALI A TITOLO ONEROSO - SERVITU' DI POSA IN OPERA (INVASO DI MONTEDOGLIO) |
| PG | CITTA' DI CASTELLO | C.T. | 293 | 1143          |  | N. PART.<br>10071 | 2013 | COSTITUZIONE DI DIRITTI REALI A TITOLO ONEROSO - SERVITU' DI POSA IN OPERA (INVASO DI MONTEDOGLIO) |
| PG | CITTA' DI CASTELLO | C.T. | 263 | 93-94         |  | N. PART.<br>10072 | 2013 | COSTITUZIONE DI DIRITTI REALI A TITOLO ONEROSO - SERVITU' DI POSA IN OPERA (INVASO DI MONTEDOGLIO) |
| PG | CITTA' DI CASTELLO | C.T. | 293 | 96-396        |  | N. PART.<br>10073 | 2013 | COSTITUZIONE DI DIRITTI REALI A TITOLO ONEROSO - SERVITU' DI POSA IN OPERA (INVASO DI MONTEDOGLIO) |
| PG | CITTA' DI CASTELLO | C.T. | 293 | 56            |  | N. PART.<br>10074 | 2013 | COSTITUZIONE DI DIRITTI REALI A TITOLO ONEROSO - SERVITU' DI POSA IN OPERA (INVASO DI MONTEDOGLIO) |
| PG | CITTA' DI CASTELLO | C.T. | 292 | 287           |  | N. PART.<br>10075 | 2013 | COSTITUZIONE DI DIRITTI REALI A TITOLO ONEROSO - SERVITU' DI POSA IN OPERA (INVASO DI MONTEDOGLIO) |
| PG | CITTA' DI CASTELLO | C.T. | 292 | 286-106       |  | N. PART.<br>10076 | 2013 | COSTITUZIONE DI DIRITTI REALI A TITOLO ONEROSO - SERVITU' DI POSA IN OPERA (INVASO DI MONTEDOGLIO) |
| PG | CITTA' DI CASTELLO | C.T. | 264 | 446           |  | N. PART.<br>10077 | 2013 | COSTITUZIONE DI DIRITTI REALI A TITOLO ONEROSO - SERVITU' DI POSA IN OPERA (INVASO DI MONTEDOGLIO) |
| PG | CITTA' DI CASTELLO | C.T. | 293 | 12            |  | N. PART.<br>10078 | 2013 | COSTITUZIONE DI DIRITTI REALI A TITOLO ONEROSO - SERVITU' DI POSA IN OPERA (INVASO DI MONTEDOGLIO) |
| PG | CITTA' DI CASTELLO | C.T. | 263 | 95-96-120-143 |  | N. PART.<br>10079 | 2013 | COSTITUZIONE DI DIRITTI REALI A TITOLO ONEROSO - SERVITU' DI POSA IN OPERA (INVASO DI MONTEDOGLIO) |
| PG | CITTA' DI CASTELLO | C.T. | 263 | 140-184       |  | N. PART.<br>10080 | 2013 | COSTITUZIONE DI DIRITTI REALI A TITOLO ONEROSO - SERVITU' DI POSA IN OPERA (INVASO DI MONTEDOGLIO) |
| PG | CITTA' DI CASTELLO | C.T. | 242 | 468           |  | N. PART.<br>10081 | 2013 | COSTITUZIONE DI DIRITTI REALI A TITOLO ONEROSO - SERVITU' DI POSA IN OPERA (INVASO DI MONTEDOGLIO) |
| PG | CITTA' DI CASTELLO | C.T. | 293 | 278           |  | N. PART.<br>10082 | 2013 | COSTITUZIONE DI DIRITTI REALI A TITOLO ONEROSO - SERVITU' DI POSA IN OPERA (INVASO DI MONTEDOGLIO) |

|    |                    |      |     |                |  |                |      |  |
|----|--------------------|------|-----|----------------|--|----------------|------|--|
| PG | CITTA' DI CASTELLO | C.T. | 293 | 280-282-43-275 |  | N. PART. 10083 | 2013 | COSTITUZIONE DI DIRITTI REALI A TITOLO ONEROSO - SERVITU' DI POSA IN OPERA (INVASO DI MONTEDOGLIO) |
| PG | CITTA' DI CASTELLO | C.T. | 311 | 114            |  | N. PART. 12414 | 2013 | COSTITUZIONE DI DIRITTI REALI A TITOLO ONEROSO - SERVITU' DI POSA IN OPERA (INVASO DI MONTEDOGLIO) |
|    |                    | C.T. | 293 | 191            |  |                |      |  |
| PG | CITTA' DI CASTELLO | C.T. | 293 | 234            |  | N. PART. 12415 | 2013 | COSTITUZIONE DI DIRITTI REALI A TITOLO ONEROSO - SERVITU' DI POSA IN OPERA (INVASO DI MONTEDOGLIO) |
| PG | CITTA' DI CASTELLO | C.T. | 293 | 254-440        |  | N. PART. 12416 | 2013 | COSTITUZIONE DI DIRITTI REALI A TITOLO ONEROSO - SERVITU' DI POSA IN OPERA (INVASO DI MONTEDOGLIO) |
| PG | CITTA' DI CASTELLO | C.T. | 293 | 129-233-437    |  | N. PART. 12417 | 2013 | COSTITUZIONE DI DIRITTI REALI A TITOLO ONEROSO - SERVITU' DI POSA IN OPERA (INVASO DI MONTEDOGLIO) |
| PG | CITTA' DI CASTELLO | C.T. | 293 | 854            |  | N. PART. 12418 | 2013 | COSTITUZIONE DI DIRITTI REALI A TITOLO ONEROSO - SERVITU' DI POSA IN OPERA (INVASO DI MONTEDOGLIO) |
| PG | CITTA' DI CASTELLO | C.T. | 293 | 284-387-357    |  | N. PART. 12419 | 2013 | COSTITUZIONE DI DIRITTI REALI A TITOLO ONEROSO - SERVITU' DI POSA IN OPERA (INVASO DI MONTEDOGLIO) |
| PG | CITTA' DI CASTELLO | C.T. | 293 | 109            |  | N. PART. 12420 | 2013 | COSTITUZIONE DI DIRITTI REALI A TITOLO ONEROSO - SERVITU' DI POSA IN OPERA (INVASO DI MONTEDOGLIO) |
| PG | CITTA' DI CASTELLO | C.T. | 263 | 551            |  | N. PART. 12421 | 2013 | COSTITUZIONE DI DIRITTI REALI A TITOLO ONEROSO - SERVITU' DI POSA IN OPERA (INVASO DI MONTEDOGLIO) |
| PG | CITTA' DI CASTELLO | C.T. | 293 | 934-936        |  | N. PART. 12421 | 2013 | COSTITUZIONE DI DIRITTI REALI A TITOLO ONEROSO - SERVITU' DI POSA IN OPERA (INVASO DI MONTEDOGLIO) |
| PG | CITTA' DI CASTELLO | C.T. | 293 | 190            |  | N. PART. 12423 | 2013 | COSTITUZIONE DI DIRITTI REALI A TITOLO ONEROSO - SERVITU' DI POSA IN OPERA (INVASO DI MONTEDOGLIO) |
| PG | CITTA' DI CASTELLO | C.T. | 293 | 971            |  | N. PART. 12424 | 2013 | COSTITUZIONE DI DIRITTI REALI A TITOLO ONEROSO - SERVITU' DI POSA IN OPERA (INVASO DI MONTEDOGLIO) |
| PG | CITTA' DI CASTELLO | C.T. | 292 | 726-730        |  | N. PART. 12425 | 2013 | COSTITUZIONE DI DIRITTI REALI A TITOLO ONEROSO - SERVITU' DI POSA IN OPERA (INVASO DI MONTEDOGLIO) |

|    |                    |      |     |                              |  |                |      |  |
|----|--------------------|------|-----|------------------------------|--|----------------|------|--|
|    |                    | C.T. | 293 | 972-202                      |  |                |      |  |
| PG | CITTA' DI CASTELLO | C.T. | 292 | 731-733-735                  |  | N. PART. 12426 | 2013 | COSTITUZIONE DI DIRITTI REALI A TITOLO ONEROSO - SERVITU' DI POSA IN OPERA (INVASO DI MONTEDOGLIO) |
| PG | CITTA' DI CASTELLO | C.T. | 292 | 729                          |  | N. PART. 12427 | 2013 | COSTITUZIONE DI DIRITTI REALI A TITOLO ONEROSO - SERVITU' DI POSA IN OPERA (INVASO DI MONTEDOGLIO) |
| PG | CITTA' DI CASTELLO | C.T. | 293 | 933-935                      |  | N. PART. 12428 | 2013 | COSTITUZIONE DI DIRITTI REALI A TITOLO ONEROSO - SERVITU' DI POSA IN OPERA (INVASO DI MONTEDOGLIO) |
| PG | CITTA' DI CASTELLO | C.T. | 293 | 186-168                      |  | N. PART. 12429 | 2013 | COSTITUZIONE DI DIRITTI REALI A TITOLO ONEROSO - SERVITU' DI POSA IN OPERA (INVASO DI MONTEDOGLIO) |
| PG | CITTA' DI CASTELLO | C.T. | 292 | 126                          |  | N. PART. 12430 | 2013 | COSTITUZIONE DI DIRITTI REALI A TITOLO ONEROSO - SERVITU' DI POSA IN OPERA (INVASO DI MONTEDOGLIO) |
|    |                    | C.T. | 293 | 164-165-170-171-192-206-1112 |  |                |      |  |
| PG | CITTA' DI CASTELLO | C.T. | 292 | 98                           |  | N. PART. 12432 | 2013 | COSTITUZIONE DI DIRITTI REALI A TITOLO ONEROSO - SERVITU' DI POSA IN OPERA (INVASO DI MONTEDOGLIO) |
|    |                    | C.T. | 293 | 187                          |  |                |      |  |
| PG | CITTA' DI CASTELLO | C.T. | 293 | 246-188-244-245              |  | N. PART. 12433 | 2013 | COSTITUZIONE DI DIRITTI REALI A TITOLO ONEROSO - SERVITU' DI POSA IN OPERA (INVASO DI MONTEDOGLIO) |
| PG | CITTA' DI CASTELLO | C.T. | 292 | 109-130-117-91               |  | N. PART. 12434 | 2013 | COSTITUZIONE DI DIRITTI REALI A TITOLO ONEROSO - SERVITU' DI POSA IN OPERA (INVASO DI MONTEDOGLIO) |
| PG | CITTA' DI CASTELLO | C.T. | 311 | 10-118-96                    |  | N. PART. 12435 | 2013 | COSTITUZIONE DI DIRITTI REALI A TITOLO ONEROSO - SERVITU' DI POSA IN OPERA (INVASO DI MONTEDOGLIO) |
| PG | CITTA' DI CASTELLO | C.T. | 311 | 137-106-96                   |  | N. PART. 12436 | 2013 | COSTITUZIONE DI DIRITTI REALI A TITOLO ONEROSO - SERVITU' DI POSA IN OPERA (INVASO DI MONTEDOGLIO) |
| PG | CITTA' DI CASTELLO | C.T. | 292 | 280-281                      |  | N. PART. 12437 | 2013 | COSTITUZIONE DI DIRITTI REALI A TITOLO ONEROSO - SERVITU' DI POSA IN OPERA (INVASO DI MONTEDOGLIO) |

|    |                    |      |     |                          |  |                   |      |  |
|----|--------------------|------|-----|--------------------------|--|-------------------|------|--|
|    |                    | C.T. | 293 | 127                      |  |                   |      |  |
| PG | CITTA' DI CASTELLO | C.T. | 293 | 116                      |  | N. PART.<br>12438 | 2013 | COSTITUZIONE DI DIRITTI REALI A TITOLO ONEROSO - SERVITU' DI POSA IN OPERA (INVASO DI MONTEDOGLIO) |
| PG | CITTA' DI CASTELLO | C.T. | 293 | 1019-1022                |  | N. PART.<br>12439 | 2013 | COSTITUZIONE DI DIRITTI REALI A TITOLO ONEROSO - SERVITU' DI POSA IN OPERA (INVASO DI MONTEDOGLIO) |
| PG | CITTA' DI CASTELLO | C.T. | 293 | 961-325                  |  | N. PART.<br>12440 | 2013 | COSTITUZIONE DI DIRITTI REALI A TITOLO ONEROSO - SERVITU' DI POSA IN OPERA (INVASO DI MONTEDOGLIO) |
| PG | CITTA' DI CASTELLO | C.T. | 62  | 537                      |  | N. PART.<br>23679 | 2004 | COSTITUZIONE DI DIRITTI REALI A TITOLO ONEROSO - SERVITU' DI POSA IN OPERA (INVASO DI MONTEDOGLIO) |
| PG | CITTA' DI CASTELLO | C.T. | 241 | 308                      |  | N. PART.<br>12216 | 2016 | COSTITUZIONE DI DIRITTI REALI A TITOLO ONEROSO - SERVITU' DI ACQUEDOTTO (INVASO DI MONTEDOGLIO)    |
| PG | CITTA' DI CASTELLO | C.T. | 242 | 1264                     |  | N. PART.<br>12214 | 2016 | COSTITUZIONE DI DIRITTI REALI A TITOLO ONEROSO - SERVITU' DI ACQUEDOTTO (INVASO DI MONTEDOGLIO)    |
| PG | CITTA' DI CASTELLO | C.T. | 242 | 626                      |  | N. PART.<br>12213 | 2016 | COSTITUZIONE DI DIRITTI REALI A TITOLO ONEROSO - SERVITU' DI ACQUEDOTTO (INVASO DI MONTEDOGLIO)    |
|    |                    |      | 241 | 307                      |  |                   |      | COSTITUZIONE DI DIRITTI REALI A TITOLO ONEROSO - SERVITU' DI ACQUEDOTTO (INVASO DI MONTEDOGLIO)    |
| PG | CITTA' DI CASTELLO | C.T. | 260 | 363                      |  | N. PART.<br>12212 | 2016 | COSTITUZIONE DI DIRITTI REALI A TITOLO ONEROSO - SERVITU' DI ACQUEDOTTO (INVASO DI MONTEDOGLIO)    |
| PG | CITTA' DI CASTELLO | C.T. | 174 | 185                      |  | N. PART.<br>12211 | 2016 | COSTITUZIONE DI DIRITTI REALI A TITOLO ONEROSO - SERVITU' DI ACQUEDOTTO (INVASO DI MONTEDOGLIO)    |
| PG | CITTA' DI CASTELLO | C.T. | 197 | 919-921-1054-3-7-920-922 |  | N. PART.<br>12210 | 2016 | COSTITUZIONE DI DIRITTI REALI A TITOLO ONEROSO - SERVITU' DI ACQUEDOTTO (INVASO DI MONTEDOGLIO)    |
| PG | CITTA' DI CASTELLO | C.T. | 217 | 4-556-36-557             |  | N. PART.<br>12209 | 2016 | COSTITUZIONE DI DIRITTI REALI A TITOLO ONEROSO - SERVITU' DI ACQUEDOTTO (INVASO DI MONTEDOGLIO)    |
| PG | CITTA' DI CASTELLO | C.T. | 217 | 552-64-553               |  | N. PART.<br>12208 | 2016 | COSTITUZIONE DI DIRITTI REALI A TITOLO ONEROSO - SERVITU' DI ACQUEDOTTO (INVASO DI MONTEDOGLIO)    |

|    |                    |      |     |   |  |                |      |   |
|----|--------------------|------|-----|---|--|----------------|------|---|
|    |                    |      | 197 | 925-923-924-926   |  |                |      | COSTITUZIONE DI DIRITTI REALI A TITOLO ONEROSO - SERVITU' DI ACQUEDOTTO (INVASO DI MONTEDOGLIO) |
| PG | CITTA' DI CASTELLO | C.T. | 197 | 43-44-236   |  | N. PART. 12207 | 2016 | COSTITUZIONE DI DIRITTI REALI A TITOLO ONEROSO - SERVITU' DI ACQUEDOTTO (INVASO DI MONTEDOGLIO) |
| PG | CITTA' DI CASTELLO | C.T. | 174 | 162-163-166-401   |  | N. PART. 12217 | 2016 | COSTITUZIONE DI DIRITTI REALI A TITOLO ONEROSO - SERVITU' DI ACQUEDOTTO (INVASO DI MONTEDOGLIO) |
| PG | CITTA' DI CASTELLO | C.T. | 216 | 2-18  |  | N. PART. 12218 | 2016 | COSTITUZIONE DI DIRITTI REALI A TITOLO ONEROSO - SERVITU' DI ACQUEDOTTO (INVASO DI MONTEDOGLIO) |
| PG | CITTA' DI CASTELLO | C.T. | 243 | 679-106   |  | N. PART. 12219 | 2016 | COSTITUZIONE DI DIRITTI REALI A TITOLO ONEROSO - SERVITU' DI ACQUEDOTTO (INVASO DI MONTEDOGLIO) |
| PG | CITTA' DI CASTELLO | C.T. | 243 | 680-730-731   |  | N. PART. 12206 | 2016 | COSTITUZIONE DI DIRITTI REALI A TITOLO ONEROSO - SERVITU' DI ACQUEDOTTO (INVASO DI MONTEDOGLIO) |
| PG | CITTA' DI CASTELLO | C.T. | 265 | 610-611-307-303   |  | N. PART. 8895  | 2016 | COSTITUZIONE DI DIRITTI REALI A TITOLO ONEROSO - SERVITU' DI ACQUEDOTTO (INVASO DI MONTEDOGLIO) |
| PG | CITTA' DI CASTELLO | C.T. | 145 | 674-26  |  | N. PART. 8894  | 2016 | COSTITUZIONE DI DIRITTI REALI A TITOLO ONEROSO - SERVITU' DI ACQUEDOTTO (INVASO DI MONTEDOGLIO) |
| PG | CITTA' DI CASTELLO | C.T. | 265 | 608-609   |  | N. PART. 8893  | 2016 | COSTITUZIONE DI DIRITTI REALI A TITOLO ONEROSO - SERVITU' DI ACQUEDOTTO (INVASO DI MONTEDOGLIO) |
| PG | CITTA' DI CASTELLO | C.T. | 310 | 252-253   |  | N. PART. 8892  | 2016 | COSTITUZIONE DI DIRITTI REALI A TITOLO ONEROSO - SERVITU' DI ACQUEDOTTO (INVASO DI MONTEDOGLIO) |
| PG | CITTA' DI CASTELLO | C.T. | 310 | 586-259-581-577-76-575-582-578-101-37-39-43-160-153-107 |  | N. PART. 8891  | 2016 | COSTITUZIONE DI DIRITTI REALI A TITOLO ONEROSO - SERVITU' DI ACQUEDOTTO (INVASO DI MONTEDOGLIO) |
| PG | CITTA' DI CASTELLO | C.T. | 310 | 268-182-106-108-261-68-170-227-228-72-29-               |  | N. PART. 8890  | 2016 | COSTITUZIONE DI DIRITTI REALI A TITOLO ONEROSO - SERVITU' DI ACQUEDOTTO (INVASO DI MONTEDOGLIO) |
| PG | CITTA' DI CASTELLO | C.T. | 293 | 281-276-274-279   |  | N. PART. 8889  | 2016 | COSTITUZIONE DI DIRITTI REALI A TITOLO ONEROSO - SERVITU' DI ACQUEDOTTO (INVASO DI MONTEDOGLIO) |

|    |                    |      |     |                   |  |               |      |   |
|----|--------------------|------|-----|-------------------|--|---------------|------|---|
| PG | CITTA' DI CASTELLO | C.T. | 311 | 92-91-565-543     |  | N. PART. 8888 | 2016 | COSTITUZIONE DI DIRITTI REALI A TITOLO ONEROSO - SERVITU' DI ACQUEDOTTO (INVASO DI MONTEDOGLIO) |
| PG | CITTA' DI CASTELLO | C.T. | 188 | 587-590           |  | N. PART. 8887 | 2016 | COSTITUZIONE DI DIRITTI REALI A TITOLO ONEROSO - SERVITU' DI ACQUEDOTTO (INVASO DI MONTEDOGLIO) |
|    |                    |      | 236 | 171-172           |  |               |      | COSTITUZIONE DI DIRITTI REALI A TITOLO ONEROSO - SERVITU' DI ACQUEDOTTO (INVASO DI MONTEDOGLIO) |
|    |                    |      | 83  | 658-659           |  |               |      | COSTITUZIONE DI DIRITTI REALI A TITOLO ONEROSO - SERVITU' DI ACQUEDOTTO (INVASO DI MONTEDOGLIO) |
| PG | CITTA' DI CASTELLO | C.F. | 83  | 639               |  | N. PART. 8886 | 2016 | COSTITUZIONE DI DIRITTI REALI A TITOLO ONEROSO - SERVITU' DI ACQUEDOTTO (INVASO DI MONTEDOGLIO) |
| PG | CITTA' DI CASTELLO | C.T. | 292 | 834               |  | N. PART. 6760 | 2016 | COSTITUZIONE DI DIRITTI REALI A TITOLO ONEROSO - SERVITU' DI ACQUEDOTTO (INVASO DI MONTEDOGLIO) |
| PG | CITTA' DI CASTELLO | C.T. | 87  | 1061-1060-18      |  | N. PART. 6759 | 2016 | COSTITUZIONE DI DIRITTI REALI A TITOLO ONEROSO - SERVITU' DI ACQUEDOTTO (INVASO DI MONTEDOGLIO) |
| PG | CITTA' DI CASTELLO | C.T. | 264 | 157-160           |  | N. PART. 6758 | 2016 | COSTITUZIONE DI DIRITTI REALI A TITOLO ONEROSO - SERVITU' DI ACQUEDOTTO (INVASO DI MONTEDOGLIO) |
| PG | CITTA' DI CASTELLO | C.T. | 311 | 45                |  | N. PART. 6757 | 2016 | COSTITUZIONE DI DIRITTI REALI A TITOLO ONEROSO - SERVITU' DI ACQUEDOTTO (INVASO DI MONTEDOGLIO) |
| PG | CITTA' DI CASTELLO | C.T. | 311 | 205-84-80-108-550 |  | N. PART. 6756 | 2016 | COSTITUZIONE DI DIRITTI REALI A TITOLO ONEROSO - SERVITU' DI ACQUEDOTTO (INVASO DI MONTEDOGLIO) |
| PG | CITTA' DI CASTELLO | C.T. | 264 | 161               |  | N. PART. 6755 | 2016 | COSTITUZIONE DI DIRITTI REALI A TITOLO ONEROSO - SERVITU' DI ACQUEDOTTO (INVASO DI MONTEDOGLIO) |
| PG | CITTA' DI CASTELLO | C.T. | 264 | 162               |  | N. PART. 6754 | 2016 | COSTITUZIONE DI DIRITTI REALI A TITOLO ONEROSO - SERVITU' DI ACQUEDOTTO (INVASO DI MONTEDOGLIO) |
| PG | CITTA' DI CASTELLO | C.T. | 264 | 26-178-177        |  | N. PART. 6753 | 2016 | COSTITUZIONE DI DIRITTI REALI A TITOLO ONEROSO - SERVITU' DI ACQUEDOTTO (INVASO DI MONTEDOGLIO) |
| PG | CITTA' DI CASTELLO | C.T. | 63  | 64                |  | N. PART. 6752 | 2016 | COSTITUZIONE DI DIRITTI REALI A TITOLO ONEROSO - SERVITU' DI ACQUEDOTTO (INVASO DI MONTEDOGLIO) |

|    |                    |      |     |                                      |  |                  |      |  |
|----|--------------------|------|-----|--------------------------------------|--|------------------|------|--|
| PG | CITTA' DI CASTELLO | C.T. | 310 | 156-128                              |  | N. PART.<br>6751 | 2016 | COSTITUZIONE DI DIRITTI REALI A TITOLO ONEROSO - SERVITU' DI ACQUEDOTTO (INVASO DI MONTEDOGLIO)                |
| PG | CITTA' DI CASTELLO | C.T. | 293 | 9                                    |  | N. PART.<br>6750 | 2016 | COSTITUZIONE DI DIRITTI REALI A TITOLO ONEROSO - SERVITU' DI ACQUEDOTTO (INVASO DI MONTEDOGLIO)                |
| PG | CITTA' DI CASTELLO | C.T. | 311 | 566                                  |  | N. PART.<br>6749 | 2016 | COSTITUZIONE DI DIRITTI REALI A TITOLO ONEROSO - SERVITU' DI ACQUEDOTTO (INVASO DI MONTEDOGLIO)                |
| PG | CITTA' DI CASTELLO | C.T. | 216 | 11-112-114-120-600-130-12-115-601-10 |  | N. PART.<br>6748 | 2016 | COSTITUZIONE DI DIRITTI REALI A TITOLO ONEROSO - SERVITU' DI ACQUEDOTTO (INVASO DI MONTEDOGLIO)                |
|    |                    |      | 215 | 115                                  |  |                  |      | COSTITUZIONE DI DIRITTI REALI A TITOLO ONEROSO - SERVITU' DI ACQUEDOTTO (INVASO DI MONTEDOGLIO)                |
|    |                    |      | 197 | 206-159-89-441                       |  |                  |      | COSTITUZIONE DI DIRITTI REALI A TITOLO ONEROSO - SERVITU' DI ACQUEDOTTO (INVASO DI MONTEDOGLIO)                |
| PG | CITTA' DI CASTELLO | C.T. | 311 | 509-544                              |  | N. PART.<br>6747 | 2016 | COSTITUZIONE DI DIRITTI REALI A TITOLO ONEROSO - SERVITU' DI ACQUEDOTTO (INVASO DI MONTEDOGLIO)                |
| PG | CITTA' DI CASTELLO | C.T. | 321 | 49-307-81-121-5                      |  | N. PART.<br>6746 | 2016 | COSTITUZIONE DI DIRITTI REALI A TITOLO ONEROSO - SERVITU' DI ACQUEDOTTO (INVASO DI MONTEDOGLIO)                |
| PG | CITTA' DI CASTELLO | C.T. | 83  | 664-668                              |  | N. PART.<br>4428 | 2006 | COSTITUZIONE DI DIRITTI REALI A TITOLO ONEROSO - SERVITU' DI POSA IN OPERA DI TUBATURE (INVASO DI MONTEDOGLIO) |
| PG | CITTA' DI CASTELLO | C.T. | 83  | 39-57-196-654                        |  | N. PART.<br>4432 | 2006 | COSTITUZIONE DI DIRITTI REALI A TITOLO ONEROSO - SERVITU' DI POSA IN OPERA DI TUBATURE (INVASO DI MONTEDOGLIO) |
| PG | CITTA' DI CASTELLO | C.T. | 82  | 59-61-675                            |  | N. PART.<br>4435 | 2006 | COSTITUZIONE DI DIRITTI REALI A TITOLO ONEROSO - SERVITU' DI POSA IN OPERA DI TUBATURE (INVASO DI MONTEDOGLIO) |
|    |                    |      | 83  | 672                                  |  |                  |      |  |
|    |                    |      | 85  | 791                                  |  |                  |      |  |

|    |                    |      |     |                                     |               |      |  |
|----|--------------------|------|-----|-------------------------------------|---------------|------|--|
| PG | CITTA' DI CASTELLO | C.T. | 83  | 3-8-165-171-182-193-315-318-652-662 | N. PART. 4437 | 2006 | COSTITUZIONE DI DIRITTI REALI A TITOLO ONEROSO - SERVITU' DI POSA IN OPERA DI TUBATURE (INVASO DI MONTEDOGLIO) |
|    |                    |      | 84  | 39-150-154-210-213-589-598          |               |      |  |
|    |                    |      | 65  | 16-25-26-27-71-552-554-556-558-560  |               |      |  |
| PG | CITTA' DI CASTELLO | C.T. | 62  | 542                                 | N. PART. 4439 | 2006 | COSTITUZIONE DI DIRITTI REALI A TITOLO ONEROSO - SERVITU' DI POSA IN OPERA DI TUBATURE (INVASO DI MONTEDOGLIO) |
| PG | CITTA' DI CASTELLO | C.T. | 62  | 31-33-543-544                       | N. PART. 4441 | 2006 | COSTITUZIONE DI DIRITTI REALI A TITOLO ONEROSO - SERVITU' DI POSA IN OPERA DI TUBATURE (INVASO DI MONTEDOGLIO) |
|    |                    |      | 63  | 3-10-12-91-538-544                  |               |      |  |
|    |                    |      | 65  | 40-538-544-548                      |               |      |  |
| PG | CITTA' DI CASTELLO | C.T. | 83  | 73-317                              | N. PART. 5973 | 2006 | COSTITUZIONE DI DIRITTI REALI A TITOLO ONEROSO - SERVITU' DI POSA IN OPERA DI TUBATURE (INVASO DI MONTEDOGLIO) |
| PG | CITTA' DI CASTELLO | C.T. | 62  | 540                                 | N. PART. 5974 | 2006 | COSTITUZIONE DI DIRITTI REALI A TITOLO ONEROSO - SERVITU' DI POSA IN OPERA DI TUBATURE (INVASO DI MONTEDOGLIO) |
| PG | CITTA' DI CASTELLO | C.T. | 84  | 37-172                              | N. PART. 5975 | 2006 | COSTITUZIONE DI DIRITTI REALI A TITOLO ONEROSO - SERVITU' DI POSA IN OPERA DI TUBATURE (INVASO DI MONTEDOGLIO) |
| PG | CITTA' DI CASTELLO | C.T. | 317 | 157-597                             | N. PART. 8122 | 2006 | COSTITUZIONE DI DIRITTI REALI A TITOLO ONEROSO - SERVITU' DI POSA IN OPERA DI TUBATURE (INVASO DI MONTEDOGLIO) |
| PG | CITTA' DI CASTELLO | C.T. | 242 | 1143                                | N. PART. 8577 | 2014 | COSTITUZIONE DI DIRITTI REALI A TITOLO ONEROSO - SERVITU' DI POSA IN OPERA DI TUBATURE (INVASO DI MONTEDOGLIO) |
| PG | CITTA' DI CASTELLO | C.T. | 242 | 614                                 | N. PART. 8578 | 2014 | COSTITUZIONE DI DIRITTI REALI A TITOLO ONEROSO - SERVITU' DI POSA IN OPERA DI TUBATURE (INVASO DI MONTEDOGLIO) |

|    |                    |      |     |  |                  |      |  |
|----|--------------------|------|-----|--|------------------|------|--|
| PG | CITTA' DI CASTELLO | C.T. | 83  | 29   | N. PART.<br>8649 | 2006 | COSTITUZIONE DI DIRITTI REALI A TITOLO ONEROSO - SERVITU' DI POSA IN OPERA DI TUBATURE (INVASO DI MONTEDOGLIO) |
|    |                    |      | 84  | 63   |                  |      |  |
| PG | CITTA' DI CASTELLO | C.T. | 83  | 24-25-40-56-62-77-316-660-666-670                | N. PART.<br>8651 | 2006 | COSTITUZIONE DI DIRITTI REALI A TITOLO ONEROSO - SERVITU' DI POSA IN OPERA DI TUBATURE (INVASO DI MONTEDOGLIO) |
|    |                    |      | 84  | 62-186   |                  |      |  |
| PG | CITTA' DI CASTELLO | C.T. | 242 | 374-1133   | N. PART.<br>8653 | 2006 | COSTITUZIONE DI DIRITTI REALI A TITOLO ONEROSO - SERVITU' DI POSA IN OPERA DI TUBATURE (INVASO DI MONTEDOGLIO) |
| PG | CITTA' DI CASTELLO | C.T. | 84  | 184-187  | N. PART.<br>8654 | 2006 | COSTITUZIONE DI DIRITTI REALI A TITOLO ONEROSO - SERVITU' DI POSA IN OPERA DI TUBATURE (INVASO DI MONTEDOGLIO) |
| PG | CITTA' DI CASTELLO | C.T. | 290 | 99   | N. PART.<br>8683 | 2014 | COSTITUZIONE DI DIRITTI REALI A TITOLO ONEROSO - SERVITU' DI POSA IN OPERA DI TUBATURE (INVASO DI MONTEDOGLIO) |
|    |                    |      | 292 | 138-139  |                  |      |  |
|    |                    |      | 310 | 45-53-89-137-138-144-187-188-559-563-564-566-904 |                  |      |  |
| PG | CITTA' DI CASTELLO | C.T. | 215 | 27-674-690                                       | N. PART.<br>8698 | 2014 | COSTITUZIONE DI DIRITTI REALI A TITOLO ONEROSO - SERVITU' DI POSA IN OPERA DI TUBATURE (INVASO DI MONTEDOGLIO) |
| PG | CITTA' DI CASTELLO | C.T. | 242 | 185-1155   | N. PART.<br>8700 | 2014 | COSTITUZIONE DI DIRITTI REALI A TITOLO ONEROSO - SERVITU' DI POSA IN OPERA DI TUBATURE (INVASO DI MONTEDOGLIO) |
| PG | CITTA' DI CASTELLO | C.T. | 242 | 313-1139   | N. PART.<br>8702 | 2014 | COSTITUZIONE DI DIRITTI REALI A TITOLO ONEROSO - SERVITU' DI POSA IN OPERA DI TUBATURE (INVASO DI MONTEDOGLIO) |
| PG | CITTA' DI CASTELLO | C.T. | 215 | 698  | N. PART.<br>8704 | 2014 | COSTITUZIONE DI DIRITTI REALI A TITOLO ONEROSO - SERVITU' DI POSA IN OPERA DI TUBATURE (INVASO DI MONTEDOGLIO) |

|    |                    |      |     |   |  |                  |      |  |
|----|--------------------|------|-----|---|--|------------------|------|--|
| PG | CITTA' DI CASTELLO | C.T. | 215 | 696                                     |  | N. PART.<br>8706 | 2014 | COSTITUZIONE DI DIRITTI REALI A TITOLO ONEROSO - SERVITU' DI POSA IN OPERA DI TUBATURE (INVASO DI MONTEDOGLIO) |
| PG | CITTA' DI CASTELLO | C.T. | 197 | 915                                     |  | N. PART.<br>8708 | 2014 | COSTITUZIONE DI DIRITTI REALI A TITOLO ONEROSO - SERVITU' DI POSA IN OPERA DI TUBATURE (INVASO DI MONTEDOGLIO) |
| PG | CITTA' DI CASTELLO | C.T. | 242 | 323                                     |  | N. PART.<br>8709 | 2014 | COSTITUZIONE DI DIRITTI REALI A TITOLO ONEROSO - SERVITU' DI POSA IN OPERA DI TUBATURE (INVASO DI MONTEDOGLIO) |
| PG | CITTA' DI CASTELLO | C.T. | 306 | 314-640                                 |  | N. PART.<br>9627 | 2006 | COSTITUZIONE DI DIRITTI REALI A TITOLO ONEROSO - SERVITU' DI POSA IN OPERA DI TUBATURE (INVASO DI MONTEDOGLIO) |
|    |                    |      | 316 | 537                                     |  |                  |      |  |
|    |                    |      | 317 | 166-540-542-543-544-546-548-551-552-603 |  |                  |      |  |
|    |                    |      | 318 | 505-508-509                             |  |                  |      |  |
|    |                    |      | 323 | 543                                     |  |                  |      |  |
| PG | CITTA' DI CASTELLO | C.T. | 260 | 680-71                                  |  | N. PART.<br>4705 | 2016 | COSTITUZIONE DI DIRITTI REALI A TITOLO ONEROSO - SERVITU' DI ACQUEDOTTO  |
| PG | CITTA' DI CASTELLO | C.T. | 260 | 49-51                                   |  | N. PART.<br>4704 | 2016 | COSTITUZIONE DI DIRITTI REALI A TITOLO ONEROSO - SERVITU' DI ACQUEDOTTO  |
| PG | CITTA' DI CASTELLO | C.T. | 261 | 558-116                                 |  | N. PART.<br>4703 | 2016 | COSTITUZIONE DI DIRITTI REALI A TITOLO ONEROSO - SERVITU' DI ACQUEDOTTO  |
| PG | CITTA' DI CASTELLO | C.T. | 293 | 974                                     |  | N. PART.<br>4702 | 2016 | COSTITUZIONE DI DIRITTI REALI A TITOLO ONEROSO - SERVITU' DI ACQUEDOTTO  |
| PG | CITTA' DI CASTELLO | C.T. | 311 | 19                                      |  | N. PART.<br>4701 | 2016 | COSTITUZIONE DI DIRITTI REALI A TITOLO ONEROSO - SERVITU' DI ACQUEDOTTO  |

|    |                    |      |     |               |  |                  |      |   |
|----|--------------------|------|-----|---------------|--|------------------|------|---|
| PG | CITTA' DI CASTELLO | C.T. | 293 | 62            |  | N. PART.<br>4700 | 2016 | COSTITUZIONE DI DIRITTI REALI A TITOLO ONEROSO - SERVITU' DI ACQUEDOTTO |
| PG | CITTA' DI CASTELLO | C.T. | 293 | 2             |  | N. PART.<br>4699 | 2016 | COSTITUZIONE DI DIRITTI REALI A TITOLO ONEROSO - SERVITU' DI ACQUEDOTTO |
| PG | CITTA' DI CASTELLO | C.T. | 293 | 973-273       |  | N. PART.<br>4698 | 2016 | COSTITUZIONE DI DIRITTI REALI A TITOLO ONEROSO - SERVITU' DI ACQUEDOTTO |
| PG | CITTA' DI CASTELLO | C.T. | 261 | 228           |  | N. PART.<br>4697 | 2016 | COSTITUZIONE DI DIRITTI REALI A TITOLO ONEROSO - SERVITU' DI ACQUEDOTTO |
| PG | CITTA' DI CASTELLO | C.T. | 260 | 665           |  | N. PART.<br>4695 | 2016 | COSTITUZIONE DI DIRITTI REALI A TITOLO ONEROSO - SERVITU' DI ACQUEDOTTO |
| PG | CITTA' DI CASTELLO | C.T. | 260 | 58            |  | N. PART.<br>4694 | 2016 | COSTITUZIONE DI DIRITTI REALI A TITOLO ONEROSO - SERVITU' DI ACQUEDOTTO |
| PG | CITTA' DI CASTELLO | C.T. | 260 | 59            |  | N. PART.<br>4693 | 2016 | COSTITUZIONE DI DIRITTI REALI A TITOLO ONEROSO - SERVITU' DI ACQUEDOTTO |
| PG | CITTA' DI CASTELLO | C.T. | 261 | 133           |  | N. PART.<br>4692 | 2016 | COSTITUZIONE DI DIRITTI REALI A TITOLO ONEROSO - SERVITU' DI ACQUEDOTTO |
| PG | CITTA' DI CASTELLO | C.T. | 311 | 506-503-555   |  | N. PART.<br>4691 | 2016 | COSTITUZIONE DI DIRITTI REALI A TITOLO ONEROSO - SERVITU' DI ACQUEDOTTO |
| PG | CITTA' DI CASTELLO | C.T. | 293 | 45-606        |  | N. PART.<br>4690 | 2016 | COSTITUZIONE DI DIRITTI REALI A TITOLO ONEROSO - SERVITU' DI ACQUEDOTTO |
| PG | CITTA' DI CASTELLO | C.T. | 262 | 501-6-641-647 |  | N. PART.<br>4689 | 2016 | COSTITUZIONE DI DIRITTI REALI A TITOLO ONEROSO - SERVITU' DI ACQUEDOTTO |
| PG | CITTA' DI CASTELLO | C.T. | 311 | 507-509-505   |  | N. PART.<br>4688 | 2016 | COSTITUZIONE DI DIRITTI REALI A TITOLO ONEROSO - SERVITU' DI ACQUEDOTTO |
| PG | CITTA' DI CASTELLO | C.T. | 293 | 618           |  | N. PART.<br>4687 | 2016 | COSTITUZIONE DI DIRITTI REALI A TITOLO ONEROSO - SERVITU' DI ACQUEDOTTO |
| PG | CITTA' DI CASTELLO | C.T. | 293 | 7-9           |  | N. PART.<br>4686 | 2016 | COSTITUZIONE DI DIRITTI REALI A TITOLO ONEROSO - SERVITU' DI ACQUEDOTTO |

|    |                    |      |     |                    |  |                  |      |   |
|----|--------------------|------|-----|--------------------|--|------------------|------|---|
| PG | CITTA' DI CASTELLO | C.T. | 69  | 166                |  | N. PART.<br>3707 | 1994 | COSTITUZIONE DI DIRITTI REALI A TITOLO ONEROSO - SERVITU' DI ACQUEDOTTO |
| PG | CITTA' DI CASTELLO | C.T. | 261 | 115                |  | N. PART.<br>2636 | 2016 | COSTITUZIONE DI DIRITTI REALI A TITOLO ONEROSO - SERVITU' DI ACQUEDOTTO |
| PG | CITTA' DI CASTELLO | C.T. | 261 | 127-104-98-502     |  | N. PART.<br>2635 | 2016 | COSTITUZIONE DI DIRITTI REALI A TITOLO ONEROSO - SERVITU' DI ACQUEDOTTO |
| PG | CITTA' DI CASTELLO | C.T. | 292 | 34                 |  | N. PART.<br>2634 | 2016 | COSTITUZIONE DI DIRITTI REALI A TITOLO ONEROSO - SERVITU' DI ACQUEDOTTO |
| PG | CITTA' DI CASTELLO | C.T. | 260 | 53-54              |  | N. PART.<br>2633 | 2016 | COSTITUZIONE DI DIRITTI REALI A TITOLO ONEROSO - SERVITU' DI ACQUEDOTTO |
| PG | CITTA' DI CASTELLO | C.T. | 260 | 633                |  | N. PART.<br>2632 | 2016 | COSTITUZIONE DI DIRITTI REALI A TITOLO ONEROSO - SERVITU' DI ACQUEDOTTO |
| PG | CITTA' DI CASTELLO | C.T. | 261 | 63                 |  | N. PART.<br>2631 | 2016 | COSTITUZIONE DI DIRITTI REALI A TITOLO ONEROSO - SERVITU' DI ACQUEDOTTO |
| PG | CITTA' DI CASTELLO | C.T. | 311 | 80-84              |  | N. PART.<br>2630 | 2016 | COSTITUZIONE DI DIRITTI REALI A TITOLO ONEROSO - SERVITU' DI ACQUEDOTTO |
| PG | CITTA' DI CASTELLO | C.T. | 311 | 15-121             |  | N. PART.<br>2629 | 2016 | COSTITUZIONE DI DIRITTI REALI A TITOLO ONEROSO - SERVITU' DI ACQUEDOTTO |
| PG | CITTA' DI CASTELLO | C.T. | 311 | 53                 |  | N. PART.<br>2627 | 2016 | COSTITUZIONE DI DIRITTI REALI A TITOLO ONEROSO - SERVITU' DI ACQUEDOTTO |
| PG | CITTA' DI CASTELLO | C.T. | 260 | 647-184-183-57-101 |  | N. PART.<br>2625 | 2016 | COSTITUZIONE DI DIRITTI REALI A TITOLO ONEROSO - SERVITU' DI ACQUEDOTTO |
| PG | CITTA' DI CASTELLO | C.T. | 42  | 39-40-50-53-193    |  | N. PART.<br>9576 | 1995 | COSTITUZIONE DI DIRITTI REALI A TITOLO ONEROSO - SERVITU' DI ACQUEDOTTO |
| PG | CITTA' DI CASTELLO | C.T. | 42  | 44                 |  | N. PART.<br>9577 | 1995 | COSTITUZIONE DI DIRITTI REALI A TITOLO ONEROSO - SERVITU' DI ACQUEDOTTO |
| PG | CITTA' DI CASTELLO | C.T. | 46  | 78-100-102         |  | N. PART.<br>9580 | 1995 | COSTITUZIONE DI DIRITTI REALI A TITOLO ONEROSO - SERVITU' DI ACQUEDOTTO |

|    |                    |      |     |                   |  |                |      |   |
|----|--------------------|------|-----|-------------------|--|----------------|------|---|
|    |                    |      | 68  | 56                |  |                |      |   |
| PG | CITTA' DI CASTELLO | C.T. | 90  | 85                |  | N. PART. 9617  | 1995 | COSTITUZIONE DI DIRITTI REALI A TITOLO ONEROSO - SERVITU' DI ACQUEDOTTO |
| PG | CITTA' DI CASTELLO | C.T. | 89  | 50                |  | N. PART. 16114 | 1993 | COSTITUZIONE DI DIRITTI REALI A TITOLO ONEROSO - SERVITU' DI ACQUEDOTTO |
| PG | CITTA' DI CASTELLO | C.T. | 71  | 15-18-20          |  | N. PART. 16115 | 1993 | COSTITUZIONE DI DIRITTI REALI A TITOLO ONEROSO - SERVITU' DI ACQUEDOTTO |
| PG | CITTA' DI CASTELLO | C.T. | 88  | 46                |  | N. PART. 16116 | 1993 | COSTITUZIONE DI DIRITTI REALI A TITOLO ONEROSO - SERVITU' DI ACQUEDOTTO |
| PG | CITTA' DI CASTELLO | C.T. | 109 | 282               |  | N. PART. 16117 | 1993 | COSTITUZIONE DI DIRITTI REALI A TITOLO ONEROSO - SERVITU' DI ACQUEDOTTO |
| PG | CITTA' DI CASTELLO | C.T. | 70  | 99-101-111-180    |  | N. PART. 16118 | 1993 | COSTITUZIONE DI DIRITTI REALI A TITOLO ONEROSO - SERVITU' DI ACQUEDOTTO |
| PG | CITTA' DI CASTELLO | C.T. | 89  | 45                |  | N. PART. 16119 | 1993 | COSTITUZIONE DI DIRITTI REALI A TITOLO ONEROSO - SERVITU' DI ACQUEDOTTO |
| PG | CITTA' DI CASTELLO | C.T. | 110 | 87-88-89          |  | N. PART. 16120 | 1993 | COSTITUZIONE DI DIRITTI REALI A TITOLO ONEROSO - SERVITU' DI ACQUEDOTTO |
|    |                    |      | 132 | 19-20-165-166-167 |  |                |      |   |
|    |                    |      | 133 | 2-95              |  |                |      |   |
| PG | CITTA' DI CASTELLO | C.T. | 89  | 26                |  | N. PART. 16121 | 1993 | COSTITUZIONE DI DIRITTI REALI A TITOLO ONEROSO - SERVITU' DI ACQUEDOTTO |
| PG | CITTA' DI CASTELLO | C.T. | 132 | 27-743-1000       |  | N. PART. 16122 | 1993 | COSTITUZIONE DI DIRITTI REALI A TITOLO ONEROSO - SERVITU' DI ACQUEDOTTO |
| PG | CITTA' DI CASTELLO | C.T. | 110 | 84-107-133        |  | N. PART. 16123 | 1993 | COSTITUZIONE DI DIRITTI REALI A TITOLO ONEROSO - SERVITU' DI ACQUEDOTTO |

|    |                    |      |     |                      |  |                   |      |   |
|----|--------------------|------|-----|----------------------|--|-------------------|------|---|
| PG | CITTA' DI CASTELLO | C.T. | 133 | 14-24                |  | N. PART.<br>16124 | 1993 | COSTITUZIONE DI DIRITTI REALI A TITOLO ONEROSO - SERVITU' DI ACQUEDOTTO |
| PG | CITTA' DI CASTELLO | C.T. | 108 | 112                  |  | N. PART.<br>16125 | 1993 | COSTITUZIONE DI DIRITTI REALI A TITOLO ONEROSO - SERVITU' DI ACQUEDOTTO |
| PG | CITTA' DI CASTELLO | C.T. | 131 | 39                   |  | N. PART.<br>16126 | 1993 | COSTITUZIONE DI DIRITTI REALI A TITOLO ONEROSO - SERVITU' DI ACQUEDOTTO |
| PG | CITTA' DI CASTELLO | C.T. | 46  | 21-264               |  | N. PART.<br>10183 | 1993 | COSTITUZIONE DI DIRITTI REALI A TITOLO ONEROSO - SERVITU' DI ACQUEDOTTO |
| PG | CITTA' DI CASTELLO | C.T. | 69  | 174                  |  | N. PART.<br>10184 | 1993 | COSTITUZIONE DI DIRITTI REALI A TITOLO ONEROSO - SERVITU' DI ACQUEDOTTO |
| PG | CITTA' DI CASTELLO | C.T. | 46  | 43                   |  | N. PART.<br>10185 | 1993 | COSTITUZIONE DI DIRITTI REALI A TITOLO ONEROSO - SERVITU' DI ACQUEDOTTO |
|    |                    |      | 48  | 122-64               |  |                   |      |   |
| PG | CITTA' DI CASTELLO | C.T. | 69  | 10-11-58-77-78-83-85 |  | N. PART.<br>10186 | 1993 | COSTITUZIONE DI DIRITTI REALI A TITOLO ONEROSO - SERVITU' DI ACQUEDOTTO |
| PG | CITTA' DI CASTELLO | C.T. | 70  | 11-13-14-15          |  | N. PART.<br>10187 | 1993 | COSTITUZIONE DI DIRITTI REALI A TITOLO ONEROSO - SERVITU' DI ACQUEDOTTO |
| PG | CITTA' DI CASTELLO | C.T. | 46  | 183                  |  | N. PART.<br>10188 | 1993 | COSTITUZIONE DI DIRITTI REALI A TITOLO ONEROSO - SERVITU' DI ACQUEDOTTO |
| PG | CITTA' DI CASTELLO | C.T. | 70  | 23                   |  | N. PART.<br>10189 | 1993 | COSTITUZIONE DI DIRITTI REALI A TITOLO ONEROSO - SERVITU' DI ACQUEDOTTO |
| PG | CITTA' DI CASTELLO | C.T. | 69  | 97                   |  | N. PART.<br>10190 | 1993 | COSTITUZIONE DI DIRITTI REALI A TITOLO ONEROSO - SERVITU' DI ACQUEDOTTO |
|    |                    |      | 88  | 16-22                |  |                   |      |   |
| PG | CITTA' DI CASTELLO | C.T. | 46  | 118                  |  | N. PART.<br>10191 | 1993 | COSTITUZIONE DI DIRITTI REALI A TITOLO ONEROSO - SERVITU' DI ACQUEDOTTO |

|    |                    |      |    |         |  |                |      |   |
|----|--------------------|------|----|---------|--|----------------|------|---|
|    |                    |      | 68 | 57-66   |  |                |      |   |
|    |                    |      | 69 | 13-17   |  |                |      |   |
| PG | CITTA' DI CASTELLO | C.T. | 68 | 68-70   |  | N. PART. 10192 | 1993 | COSTITUZIONE DI DIRITTI REALI A TITOLO ONEROSO - SERVITU' DI ACQUEDOTTO |
|    |                    |      | 69 | 67      |  |                |      |   |
| PG | CITTA' DI CASTELLO | C.T. | 69 | 32      |  | N. PART. 10193 | 1993 | COSTITUZIONE DI DIRITTI REALI A TITOLO ONEROSO - SERVITU' DI ACQUEDOTTO |
| PG | CITTA' DI CASTELLO | C.T. | 68 | 67-69   |  | N. PART. 10194 | 1993 | COSTITUZIONE DI DIRITTI REALI A TITOLO ONEROSO - SERVITU' DI ACQUEDOTTO |
|    |                    |      | 69 | 20      |  |                |      |   |
| PG | CITTA' DI CASTELLO | C.T. | 46 | 50      |  | N. PART. 10195 | 1993 | COSTITUZIONE DI DIRITTI REALI A TITOLO ONEROSO - SERVITU' DI ACQUEDOTTO |
|    |                    |      | 48 | 60-119  |  |                |      |   |
| PG | CITTA' DI CASTELLO | C.T. | 46 | 126     |  | N. PART. 10196 | 1993 | COSTITUZIONE DI DIRITTI REALI A TITOLO ONEROSO - SERVITU' DI ACQUEDOTTO |
|    |                    |      | 70 | 122-185 |  |                |      |   |
| PG | CITTA' DI CASTELLO | C.T. | 42 | 242     |  | N. PART. 11357 | 1995 | COSTITUZIONE DI DIRITTI REALI A TITOLO ONEROSO - SERVITU' DI ACQUEDOTTO |
| PG | CITTA' DI CASTELLO | C.T. | 42 | 154     |  | N. PART. 11358 | 1995 | COSTITUZIONE DI DIRITTI REALI A TITOLO ONEROSO - SERVITU' DI ACQUEDOTTO |
| PG | CITTA' DI CASTELLO | C.T. | 47 | 17-162  |  | N. PART. 11359 | 1995 | COSTITUZIONE DI DIRITTI REALI A TITOLO ONEROSO - SERVITU' DI ACQUEDOTTO |

|    |                    |      |    |                                |  |                   |      |   |
|----|--------------------|------|----|--------------------------------|--|-------------------|------|---|
| PG | CITTA' DI CASTELLO | C.T. | 67 | 101                            |  | N. PART.<br>11360 | 1995 | COSTITUZIONE DI DIRITTI REALI A TITOLO ONEROSO - SERVITU' DI ACQUEDOTTO |
| PG | CITTA' DI CASTELLO | C.T. | 46 | 16-51-63-72-76-115-116-128-158 |  | N. PART.<br>11361 | 1995 | COSTITUZIONE DI DIRITTI REALI A TITOLO ONEROSO - SERVITU' DI ACQUEDOTTO |
|    |                    |      | 48 | 65                             |  |                   |      |   |
|    |                    |      | 68 | 65                             |  |                   |      |   |
| PG | CITTA' DI CASTELLO | C.T. | 68 | 58                             |  | N. PART.<br>3697  | 1994 | COSTITUZIONE DI DIRITTI REALI A TITOLO ONEROSO - SERVITU' DI ACQUEDOTTO |
| PG | CITTA' DI CASTELLO | C.T. | 70 | 12-140                         |  | N. PART.<br>3698  | 1994 | COSTITUZIONE DI DIRITTI REALI A TITOLO ONEROSO - SERVITU' DI ACQUEDOTTO |
| PG | CITTA' DI CASTELLO | C.T. | 88 | 18                             |  | N. PART.<br>3699  | 1994 | COSTITUZIONE DI DIRITTI REALI A TITOLO ONEROSO - SERVITU' DI ACQUEDOTTO |
| PG | CITTA' DI CASTELLO | C.T. | 46 | 114                            |  | N. PART.<br>3700  | 1994 | COSTITUZIONE DI DIRITTI REALI A TITOLO ONEROSO - SERVITU' DI ACQUEDOTTO |
| PG | CITTA' DI CASTELLO | C.T. | 88 | 57                             |  | N. PART.<br>3701  | 1994 | COSTITUZIONE DI DIRITTI REALI A TITOLO ONEROSO - SERVITU' DI ACQUEDOTTO |
| PG | CITTA' DI CASTELLO | C.T. | 70 | 91-110                         |  | N. PART.<br>3702  | 1994 | COSTITUZIONE DI DIRITTI REALI A TITOLO ONEROSO - SERVITU' DI ACQUEDOTTO |
| PG | CITTA' DI CASTELLO | C.T. | 46 | 79-101                         |  | N. PART.<br>3703  | 1994 | COSTITUZIONE DI DIRITTI REALI A TITOLO ONEROSO - SERVITU' DI ACQUEDOTTO |
| PG | CITTA' DI CASTELLO | C.T. | 69 | 65                             |  | N. PART.<br>3704  | 1994 | COSTITUZIONE DI DIRITTI REALI A TITOLO ONEROSO - SERVITU' DI ACQUEDOTTO |
|    |                    |      | 71 | 81-84                          |  |                   |      |   |

|    |                    |      |     |                       |  |                  |      |   |
|----|--------------------|------|-----|-----------------------|--|------------------|------|---|
| PG | CITTA' DI CASTELLO | C.T. | 71  | 21                    |  | N. PART.<br>3705 | 1994 | COSTITUZIONE DI DIRITTI REALI A TITOLO ONEROSO - SERVITU' DI ACQUEDOTTO |
| PG | CITTA' DI CASTELLO | C.T. | 69  | 36-165                |  | N. PART.<br>3706 | 1994 | COSTITUZIONE DI DIRITTI REALI A TITOLO ONEROSO - SERVITU' DI ACQUEDOTTO |
| PG | CITTA' DI CASTELLO | C.T. | 69  | 18-26-35-71-223       |  | N. PART.<br>3708 | 1994 | COSTITUZIONE DI DIRITTI REALI A TITOLO ONEROSO - SERVITU' DI ACQUEDOTTO |
| PG | CITTA' DI CASTELLO | C.T. | 90  | 134                   |  | N. PART.<br>3709 | 1994 | COSTITUZIONE DI DIRITTI REALI A TITOLO ONEROSO - SERVITU' DI ACQUEDOTTO |
|    |                    |      | 110 | 12-14                 |  |                  |      |   |
| PG | CITTA' DI CASTELLO | C.T. | 131 | 35-36-42-43-45-46     |  | N. PART.<br>3710 | 1994 | COSTITUZIONE DI DIRITTI REALI A TITOLO ONEROSO - SERVITU' DI ACQUEDOTTO |
| PG | CITTA' DI CASTELLO | C.T. | 70  | 52                    |  | N. PART.<br>3711 | 1994 | COSTITUZIONE DI DIRITTI REALI A TITOLO ONEROSO - SERVITU' DI ACQUEDOTTO |
| PG | CITTA' DI CASTELLO | C.T. | 89  | 58-85-514             |  | N. PART.<br>3712 | 1994 | COSTITUZIONE DI DIRITTI REALI A TITOLO ONEROSO - SERVITU' DI ACQUEDOTTO |
| PG | CITTA' DI CASTELLO | C.T. | 71  | 30-68                 |  | N. PART.<br>3713 | 1994 | COSTITUZIONE DI DIRITTI REALI A TITOLO ONEROSO - SERVITU' DI ACQUEDOTTO |
| PG | CITTA' DI CASTELLO | C.T. | 109 | 59-100                |  | N. PART.<br>3714 | 1994 | COSTITUZIONE DI DIRITTI REALI A TITOLO ONEROSO - SERVITU' DI ACQUEDOTTO |
| PG | CITTA' DI CASTELLO | C.T. | 69  | 88                    |  | N. PART.<br>9572 | 1995 | COSTITUZIONE DI DIRITTI REALI A TITOLO ONEROSO - SERVITU' DI ACQUEDOTTO |
|    |                    |      | 70  | 48-54-55-58-78-80-109 |  |                  |      |   |
|    |                    |      | 71  | 1-2                   |  |                  |      |   |

|    |                    |      |     |                              |  |               |      |   |
|----|--------------------|------|-----|------------------------------|--|---------------|------|---|
|    |                    |      | 88  | 8-12-13-14-17-17-20-35-56-89 |  |               |      |   |
|    |                    |      | 89  | 27-38-73                     |  |               |      |   |
|    |                    |      | 109 | 57-208                       |  |               |      |   |
|    |                    |      | 110 | 5-9-75-104-105-144           |  |               |      |   |
|    |                    |      | 132 | 3-9-12                       |  |               |      |   |
|    |                    |      | 134 | 7-10-15                      |  |               |      |   |
| PG | CITTA' DI CASTELLO | C.T. | 42  | 146                          |  | N. PART. 7900 | 1994 | COSTITUZIONE DI DIRITTI REALI A TITOLO ONEROSO - SERVITU' DI ACQUEDOTTO |
| PG | CITTA' DI CASTELLO | C.T. | 42  | 230                          |  | N. PART. 7901 | 1994 | COSTITUZIONE DI DIRITTI REALI A TITOLO ONEROSO - SERVITU' DI ACQUEDOTTO |
| PG | CITTA' DI CASTELLO | C.T. | 42  | 152                          |  | N. PART. 7902 | 1994 | COSTITUZIONE DI DIRITTI REALI A TITOLO ONEROSO - SERVITU' DI ACQUEDOTTO |
| PG | CITTA' DI CASTELLO | C.T. | 110 | 99-101                       |  | N. PART. 7903 | 1994 | COSTITUZIONE DI DIRITTI REALI A TITOLO ONEROSO - SERVITU' DI ACQUEDOTTO |
| PG | CITTA' DI CASTELLO | C.T. | 46  | 34-36-41                     |  | N. PART. 7904 | 1994 | COSTITUZIONE DI DIRITTI REALI A TITOLO ONEROSO - SERVITU' DI ACQUEDOTTO |
| PG | CITTA' DI CASTELLO | C.T. | 68  | 16-29-131                    |  | N. PART. 7905 | 1994 | COSTITUZIONE DI DIRITTI REALI A TITOLO ONEROSO - SERVITU' DI ACQUEDOTTO |
| PG | CITTA' DI CASTELLO | C.T. | 42  | 221                          |  | N. PART. 7906 | 1994 | COSTITUZIONE DI DIRITTI REALI A TITOLO ONEROSO - SERVITU' DI ACQUEDOTTO |
| PG | CITTA' DI CASTELLO | C.T. | 42  | 192                          |  | N. PART. 7907 | 1994 | COSTITUZIONE DI DIRITTI REALI A TITOLO ONEROSO - SERVITU' DI ACQUEDOTTO |

|    |                    |      |     |  |  |                   |      |   |
|----|--------------------|------|-----|--|--|-------------------|------|---|
| PG | CITTA' DI CASTELLO | C.T. | 42  | 184-220                                |  | N. PART.<br>7908  | 1994 | COSTITUZIONE DI DIRITTI REALI A TITOLO ONEROSO - SERVITU' DI ACQUEDOTTO                         |
| PG | CITTA' DI CASTELLO | C.T. | 69  | 69                                     |  | N. PART.<br>7911  | 1994 | COSTITUZIONE DI DIRITTI REALI A TITOLO ONEROSO - SERVITU' DI ACQUEDOTTO                         |
| PG | CITTA' DI CASTELLO | C.T. | 42  | 104                                    |  | N. PART.<br>7912  | 1994 | COSTITUZIONE DI DIRITTI REALI A TITOLO ONEROSO - SERVITU' DI ACQUEDOTTO                         |
| PG | CITTA' DI CASTELLO | C.T. | 42  | 42-47-49-51-96-108-111-115-116-139-157 |  | N. PART.<br>7913  | 1994 | COSTITUZIONE DI DIRITTI REALI A TITOLO ONEROSO - SERVITU' DI ACQUEDOTTO                         |
| PG | CITTA' DI CASTELLO | C.T. | 42  | 107                                    |  | N. PART.<br>7914  | 1994 | COSTITUZIONE DI DIRITTI REALI A TITOLO ONEROSO - SERVITU' DI ACQUEDOTTO                         |
| PG | CITTA' DI CASTELLO | C.T. | 292 | 2-3-4-5                                |  | N. PART.<br>2624  | 2016 | COSTITUZIONE DI DIRITTI REALI A TITOLO ONEROSO - SERVITU' DI ACQUEDOTTO                         |
|    |                    |      | 261 | 501-97-555                             |  |                   |      |   |
| PG | CITTA' DI CASTELLO | C.T. | 242 | 258                                    |  | N. PART.<br>12215 | 2016 | COSTITUZIONE DI DIRITTI REALI A TITOLO ONEROSO - SERVITU' DI ACQUEDOTTO (INVASO DI MONTEDOGLIO) |
| PG | CITTA' DI CASTELLO | C.T. | 216 | 544                                    |  | N. PART.<br>12221 | 2016 | COSTITUZIONE DI DIRITTI REALI A TITOLO ONEROSO - SERVITU' DI ACQUEDOTTO (INVASO DI MONTEDOGLIO) |
|    |                    |      | 217 | 554                                    |  |                   |      |   |
| PG | CITTA' DI CASTELLO | C.T. | 243 | 9                                      |  | N. PART.<br>12222 | 2016 | COSTITUZIONE DI DIRITTI REALI A TITOLO ONEROSO - SERVITU' DI ACQUEDOTTO (INVASO DI MONTEDOGLIO) |
| PG | CITTA' DI CASTELLO | C.T. | 265 | 312-5-6-14                             |  | N. PART.<br>12222 | 2016 | COSTITUZIONE DI DIRITTI REALI A TITOLO ONEROSO - SERVITU' DI ACQUEDOTTO (INVASO DI MONTEDOGLIO) |
| PG | CITTA' DI CASTELLO | C.T. | 188 | 616                                    |  | N. PART.<br>12224 | 2016 | COSTITUZIONE DI DIRITTI REALI A TITOLO ONEROSO - SERVITU' DI ACQUEDOTTO (INVASO DI MONTEDOGLIO) |

|    |                    |      |     |         |  |                   |      |   |
|----|--------------------|------|-----|---------|--|-------------------|------|---|
| PG | CITTA' DI CASTELLO | C.T. | 241 | 28-30   |  | N. PART.<br>12225 | 2016 | COSTITUZIONE DI DIRITTI REALI A TITOLO ONEROSO - SERVITU' DI ACQUEDOTTO (INVASO DI MONTEDOGLIO) |
| PG | CITTA' DI CASTELLO | C.T. | 241 | 33-34   |  | N. PART.<br>12226 | 2016 | COSTITUZIONE DI DIRITTI REALI A TITOLO ONEROSO - SERVITU' DI ACQUEDOTTO (INVASO DI MONTEDOGLIO) |
| PG | CITTA' DI CASTELLO | C.T. | 215 | 163     |  | N. PART.<br>12227 | 2016 | COSTITUZIONE DI DIRITTI REALI A TITOLO ONEROSO - SERVITU' DI ACQUEDOTTO (INVASO DI MONTEDOGLIO) |
| PG | CITTA' DI CASTELLO | C.T. | 241 | 780-783 |  | N. PART.<br>14539 | 2016 | COSTITUZIONE DI DIRITTI REALI A TITOLO ONEROSO - SERVITU' DI ACQUEDOTTO (INVASO DI MONTEDOGLIO) |
| PG | CITTA' DI CASTELLO | C.T. | 241 | 779     |  | N. PART.<br>14540 | 2016 | COSTITUZIONE DI DIRITTI REALI A TITOLO ONEROSO - SERVITU' DI ACQUEDOTTO (INVASO DI MONTEDOGLIO) |
| PG | CITTA' DI CASTELLO | C.T. | 241 | 448-452 |  | N. PART.<br>14541 | 2016 | COSTITUZIONE DI DIRITTI REALI A TITOLO ONEROSO - SERVITU' DI ACQUEDOTTO (INVASO DI MONTEDOGLIO) |
| PG | CITTA' DI CASTELLO | C.T. | 241 | 447     |  | N. PART.<br>14542 | 2016 | COSTITUZIONE DI DIRITTI REALI A TITOLO ONEROSO - SERVITU' DI ACQUEDOTTO (INVASO DI MONTEDOGLIO) |
| PG | CITTA' DI CASTELLO | C.T. | 241 | 778-781 |  | N. PART.<br>14543 | 2016 | COSTITUZIONE DI DIRITTI REALI A TITOLO ONEROSO - SERVITU' DI ACQUEDOTTO (INVASO DI MONTEDOGLIO) |
| PG | CITTA' DI CASTELLO | C.T. | 241 | 38-39   |  | N. PART.<br>14544 | 2016 | COSTITUZIONE DI DIRITTI REALI A TITOLO ONEROSO - SERVITU' DI ACQUEDOTTO (INVASO DI MONTEDOGLIO) |
| PG | CITTA' DI CASTELLO | C.T. | 292 | 100-163 |  | N. PART.<br>14545 | 2016 | COSTITUZIONE DI DIRITTI REALI A TITOLO ONEROSO - SERVITU' DI ACQUEDOTTO (INVASO DI MONTEDOGLIO) |
| PG | CITTA' DI CASTELLO | C.T. | 214 | 842     |  | N. PART.<br>14547 | 2016 | COSTITUZIONE DI DIRITTI REALI A TITOLO ONEROSO - SERVITU' DI ACQUEDOTTO (INVASO DI MONTEDOGLIO) |
| PG | CITTA' DI CASTELLO | C.T. | 214 | 290     |  | N. PART.<br>14548 | 2016 | COSTITUZIONE DI DIRITTI REALI A TITOLO ONEROSO - SERVITU' DI ACQUEDOTTO (INVASO DI MONTEDOGLIO) |

|    |                    |      |     |                         |  |                   |      |   |
|----|--------------------|------|-----|-------------------------|--|-------------------|------|---|
| PG | CITTA' DI CASTELLO | C.T. | 214 | 373-858                 |  | N. PART.<br>14549 | 2016 | COSTITUZIONE DI DIRITTI REALI A TITOLO ONEROSO - SERVITU' DI ACQUEDOTTO (INVASO DI MONTEDOGLIO) |
| PG | CITTA' DI CASTELLO | C.T. | 212 | 113                     |  | N. PART.<br>14550 | 2016 | COSTITUZIONE DI DIRITTI REALI A TITOLO ONEROSO - SERVITU' DI ACQUEDOTTO (INVASO DI MONTEDOGLIO) |
| PG | CITTA' DI CASTELLO | C.T. | 212 | 114                     |  | N. PART.<br>14551 | 2016 | COSTITUZIONE DI DIRITTI REALI A TITOLO ONEROSO - SERVITU' DI ACQUEDOTTO (INVASO DI MONTEDOGLIO) |
| PG | CITTA' DI CASTELLO | C.T. | 241 | 449-453                 |  | N. PART.<br>14552 | 2016 | COSTITUZIONE DI DIRITTI REALI A TITOLO ONEROSO - SERVITU' DI ACQUEDOTTO (INVASO DI MONTEDOGLIO) |
| PG | CITTA' DI CASTELLO | C.T. | 309 | 104                     |  | N. PART.<br>14553 | 2016 | COSTITUZIONE DI DIRITTI REALI A TITOLO ONEROSO - SERVITU' DI ACQUEDOTTO (INVASO DI MONTEDOGLIO) |
|    |                    |      | 290 | 207-206                 |  |                   |      |   |
|    |                    |      | 214 | 389-388-369             |  |                   |      |   |
|    |                    |      | 282 | 22-24-548-574           |  |                   |      |   |
|    |                    |      | 283 | 94-148-96               |  |                   |      |   |
| PG | CITTA' DI CASTELLO | C.T. | 189 | 212-75                  |  | N. PART.<br>14554 | 2016 | COSTITUZIONE DI DIRITTI REALI A TITOLO ONEROSO - SERVITU' DI ACQUEDOTTO (INVASO DI MONTEDOGLIO) |
| PG | CITTA' DI CASTELLO | C.T. | 189 | 322-208-207-211-330-328 |  | N. PART.<br>14555 | 2016 | COSTITUZIONE DI DIRITTI REALI A TITOLO ONEROSO - SERVITU' DI ACQUEDOTTO (INVASO DI MONTEDOGLIO) |
| PG | CITTA' DI CASTELLO | C.T. | 189 | 309                     |  | N. PART.<br>14556 | 2016 | COSTITUZIONE DI DIRITTI REALI A TITOLO ONEROSO - SERVITU' DI ACQUEDOTTO (INVASO DI MONTEDOGLIO) |
| PG | CITTA' DI CASTELLO | C.T. | 189 | 42                      |  | N. PART.<br>14557 | 2016 | COSTITUZIONE DI DIRITTI REALI A TITOLO ONEROSO - SERVITU' DI ACQUEDOTTO (INVASO DI MONTEDOGLIO) |

|    |                    |      |     |                          |  |                |      |  |
|----|--------------------|------|-----|--------------------------|--|----------------|------|--|
|    |                    |      | 188 | 18                       |  |                |      |  |
|    |                    |      | 174 | 1133-184-770-335-771-773 |  |                |      |  |
| PG | CITTA' DI CASTELLO | C.T. | 241 | 47-46                    |  | N. PART. 14558 | 2016 | COSTITUZIONE DI DIRITTI REALI A TITOLO ONEROSO - SERVITU' DI ACQUEDOTTO (INVASO DI MONTEDOGGLIO) |
| PG | CITTA' DI CASTELLO | C.T. | 212 | 260                      |  | N. PART. 14559 | 2016 | COSTITUZIONE DI DIRITTI REALI A TITOLO ONEROSO - SERVITU' DI ACQUEDOTTO (INVASO DI MONTEDOGGLIO) |
| PG | CITTA' DI CASTELLO | C.T. | 242 | 195                      |  | N. PART. 14560 | 2016 | COSTITUZIONE DI DIRITTI REALI A TITOLO ONEROSO - SERVITU' DI ACQUEDOTTO (INVASO DI MONTEDOGGLIO) |
| PG | CITTA' DI CASTELLO | C.T. | 192 | 295                      |  | N. PART. 14868 | 2016 | COSTITUZIONE DI DIRITTI REALI A TITOLO ONEROSO - SERVITU' DI ACQUEDOTTO                          |
| PG | CITTA' DI CASTELLO | C.T. | 192 | 365                      |  | N. PART. 14869 | 2016 | COSTITUZIONE DI DIRITTI REALI A TITOLO ONEROSO - SERVITU' DI ACQUEDOTTO                          |
| PG | CITTA' DI CASTELLO | C.T. | 189 | 310                      |  | N. PART. 17498 | 2016 | COSTITUZIONE DI DIRITTI REALI A TITOLO ONEROSO - SERVITU' DI ACQUEDOTTO (INVASO DI MONTEDOGGLIO) |
| PG | CITTA' DI CASTELLO | C.T. | 292 | 703                      |  | N. PART. 19876 | 2016 | COSTITUZIONE DI DIRITTI REALI A TITOLO ONEROSO - SERVITU' DI ACQUEDOTTO (INVASO DI MONTEDOGGLIO) |
| PG | CITTA' DI CASTELLO | C.T. | 292 | 882-145                  |  | N. PART. 19877 | 2016 | COSTITUZIONE DI DIRITTI REALI A TITOLO ONEROSO - SERVITU' DI ACQUEDOTTO (INVASO DI MONTEDOGGLIO) |
| PG | CITTA' DI CASTELLO | C.T. | 292 | 224-77-220               |  | N. PART. 19878 | 2016 | COSTITUZIONE DI DIRITTI REALI A TITOLO ONEROSO - SERVITU' DI ACQUEDOTTO (INVASO DI MONTEDOGGLIO) |
| PG | CITTA' DI CASTELLO | C.T. | 291 | 80-123                   |  | N. PART. 19879 | 2016 | COSTITUZIONE DI DIRITTI REALI A TITOLO ONEROSO - SERVITU' DI ACQUEDOTTO (INVASO DI MONTEDOGGLIO) |
| PG | CITTA' DI CASTELLO | C.T. | 291 | 82-832-84-95             |  | N. PART. 19880 | 2016 | COSTITUZIONE DI DIRITTI REALI A TITOLO ONEROSO - SERVITU' DI ACQUEDOTTO (INVASO DI MONTEDOGGLIO) |
| PG | CITTA' DI CASTELLO | C.T. | 214 | 237                      |  | N. PART. 19880 | 2016 | COSTITUZIONE DI DIRITTI REALI A TITOLO ONEROSO - SERVITU' DI ACQUEDOTTO                          |

|    |                    |      |     |                                |  |                   |      |   |
|----|--------------------|------|-----|--------------------------------|--|-------------------|------|---|
| PG | CITTA' DI CASTELLO | C.T. | 309 | 202                            |  | N. PART.<br>19337 | 2016 | COSTITUZIONE DI DIRITTI REALI A TITOLO ONEROSO - SERVITU' DI ACQUEDOTTO (INVASO DI MONTEDOGLIO) |
| PG | CITTA' DI CASTELLO | C.T. | 310 | 200-219                        |  | N. PART.<br>19338 | 2016 | COSTITUZIONE DI DIRITTI REALI A TITOLO ONEROSO - SERVITU' DI ACQUEDOTTO (INVASO DI MONTEDOGLIO) |
| PG | CITTA' DI CASTELLO | C.T. | 310 | 197-158-149-245                |  | N. PART.<br>19339 | 2016 | COSTITUZIONE DI DIRITTI REALI A TITOLO ONEROSO - SERVITU' DI ACQUEDOTTO (INVASO DI MONTEDOGLIO) |
| PG | CITTA' DI CASTELLO | C.T. | 174 | 1066                           |  | N. PART.<br>19340 | 2016 | COSTITUZIONE DI DIRITTI REALI A TITOLO ONEROSO - SERVITU' DI ACQUEDOTTO (INVASO DI MONTEDOGLIO) |
| PG | CITTA' DI CASTELLO | C.T. | 306 | 365-655-649-305-308            |  | N. PART.<br>19869 | 2016 | COSTITUZIONE DI DIRITTI REALI A TITOLO ONEROSO - SERVITU' DI ACQUEDOTTO (INVASO DI MONTEDOGLIO) |
| PG | CITTA' DI CASTELLO | C.T. | 290 | 1091                           |  | N. PART.<br>19870 | 2016 | COSTITUZIONE DI DIRITTI REALI A TITOLO ONEROSO - SERVITU' DI ACQUEDOTTO (INVASO DI MONTEDOGLIO) |
| PG | CITTA' DI CASTELLO | C.T. | 290 | 149-186-183-83-1090-75-1002-73 |  | N. PART.<br>19871 | 2016 | COSTITUZIONE DI DIRITTI REALI A TITOLO ONEROSO - SERVITU' DI ACQUEDOTTO (INVASO DI MONTEDOGLIO) |
|    |                    |      | 310 | 27-35-47                       |  |                   |      |   |
|    |                    |      | 309 | 192-250-77                     |  |                   |      |   |
|    |                    | C.U. | 309 | 250                            |  |                   |      |   |
| PG | CITTA' DI CASTELLO | C.T. | 310 | 322                            |  | N. PART.<br>19872 | 2016 | COSTITUZIONE DI DIRITTI REALI A TITOLO ONEROSO - SERVITU' DI ACQUEDOTTO (INVASO DI MONTEDOGLIO) |
| PG | CITTA' DI CASTELLO | C.T. | 308 | 1067                           |  | N. PART.<br>19873 | 2016 | COSTITUZIONE DI DIRITTI REALI A TITOLO ONEROSO - SERVITU' DI ACQUEDOTTO (INVASO DI MONTEDOGLIO) |
|    |                    |      | 309 | 197                            |  |                   |      |   |
|    |                    |      | 310 | 198                            |  |                   |      |   |

|    |                    |      |     |                                 |  |                   |      |   |
|----|--------------------|------|-----|---------------------------------|--|-------------------|------|---|
| PG | CITTA' DI CASTELLO | C.T. | 292 | 862-863                         |  | N. PART.<br>19874 | 2016 | COSTITUZIONE DI DIRITTI REALI A TITOLO ONEROSO - SERVITU' DI ACQUEDOTTO (INVASO DI MONTEDOGLIO) |
| PG | CITTA' DI CASTELLO | C.T. | 292 | 635-88                          |  | N. PART.<br>19875 | 2016 | COSTITUZIONE DI DIRITTI REALI A TITOLO ONEROSO - SERVITU' DI ACQUEDOTTO (INVASO DI MONTEDOGLIO) |
| PG | CITTA' DI CASTELLO | C.T. | 311 | 117                             |  | N. PART.<br>19335 | 2016 | COSTITUZIONE DI DIRITTI REALI A TITOLO ONEROSO - SERVITU' DI ACQUEDOTTO (INVASO DI MONTEDOGLIO) |
| PG | CITTA' DI CASTELLO | C.T. | 189 | 179-11                          |  | N. PART.<br>19334 | 2016 | COSTITUZIONE DI DIRITTI REALI A TITOLO ONEROSO - SERVITU' DI ACQUEDOTTO (INVASO DI MONTEDOGLIO) |
| PG | CITTA' DI CASTELLO | C.T. | 293 | 43                              |  | N. PART.<br>19333 | 2016 | COSTITUZIONE DI DIRITTI REALI A TITOLO ONEROSO - SERVITU' DI ACQUEDOTTO (INVASO DI MONTEDOGLIO) |
| PG | CITTA' DI CASTELLO | C.T. | 290 | 19                              |  | N. PART.<br>19332 | 2016 | COSTITUZIONE DI DIRITTI REALI A TITOLO ONEROSO - SERVITU' DI ACQUEDOTTO (INVASO DI MONTEDOGLIO) |
|    |                    |      | 310 | 51-49                           |  |                   |      |   |
| PG | CITTA' DI CASTELLO | C.T. | 188 | 56-119                          |  | N. PART.<br>19331 | 2016 | COSTITUZIONE DI DIRITTI REALI A TITOLO ONEROSO - SERVITU' DI ACQUEDOTTO (INVASO DI MONTEDOGLIO) |
|    |                    |      | 197 | 928                             |  |                   |      |   |
| PG | CITTA' DI CASTELLO | C.T. | 189 | 329                             |  | N. PART.<br>19329 | 2016 | COSTITUZIONE DI DIRITTI REALI A TITOLO ONEROSO - SERVITU' DI ACQUEDOTTO (INVASO DI MONTEDOGLIO) |
| PG | CITTA' DI CASTELLO | C.T. | 189 | 187-544                         |  | N. PART.<br>19330 | 2016 | COSTITUZIONE DI DIRITTI REALI A TITOLO ONEROSO - SERVITU' DI ACQUEDOTTO (INVASO DI MONTEDOGLIO) |
| PG | CITTA' DI CASTELLO | C.T. | 189 | 560-561-35-339-64-70-68-589-591 |  | N. PART.<br>19328 | 2016 | COSTITUZIONE DI DIRITTI REALI A TITOLO ONEROSO - SERVITU' DI ACQUEDOTTO (INVASO DI MONTEDOGLIO) |
| PG | CITTA' DI CASTELLO | C.T. | 189 | 318-562-563-321                 |  | N. PART.<br>19327 | 2016 | COSTITUZIONE DI DIRITTI REALI A TITOLO ONEROSO - SERVITU' DI ACQUEDOTTO (INVASO DI MONTEDOGLIO) |
| PG | CITTA' DI CASTELLO | C.T. | 174 | 850-862                         |  | N. PART.<br>19324 | 2016 | COSTITUZIONE DI DIRITTI REALI A TITOLO ONEROSO - SERVITU' DI ACQUEDOTTO (INVASO DI MONTEDOGLIO) |

|    |                    |      |     |          |  |                   |   |
|----|--------------------|------|-----|----------|--|-------------------|---|
|    |                    | C.U. | 174 | 867-873  |  |                   |   |
| PG | CITTA' DI CASTELLO | C.T. | 189 | 310      |  | N. PART.<br>17498 | 2016<br>COSTITUZIONE DI DIRITTI REALI A TITOLO ONEROSO - SERVITU' DI ACQUEDOTTO (INVASO DI MONTEDOGLIO) |
| PG | CITTA' DI CASTELLO | C.T. | 174 | 888      |  | N. PART.<br>19322 | 2016<br>COSTITUZIONE DI DIRITTI REALI A TITOLO ONEROSO - SERVITU' DI ACQUEDOTTO (INVASO DI MONTEDOGLIO) |
|    |                    | C.U. | 174 | 169      |  |                   |   |
| PG | CITTA' DI CASTELLO | C.T. | 174 | 381      |  | N. PART.<br>19323 | 2016<br>COSTITUZIONE DI DIRITTI REALI A TITOLO ONEROSO - SERVITU' DI ACQUEDOTTO (INVASO DI MONTEDOGLIO) |
| PG | CITTA' DI CASTELLO | C.T. | 174 | 1060-817 |  | N. PART.<br>19326 | 2016<br>COSTITUZIONE DI DIRITTI REALI A TITOLO ONEROSO - SERVITU' DI ACQUEDOTTO (INVASO DI MONTEDOGLIO) |
|    |                    | C.U. | 174 | 866      |  |                   |   |
| PG | CITTA' DI CASTELLO | C.T. | 212 | 115      |  | N. PART.<br>19325 | 2016<br>COSTITUZIONE DI DIRITTI REALI A TITOLO ONEROSO - SERVITU' DI ACQUEDOTTO (INVASO DI MONTEDOGLIO) |
| PG | CITTA' DI CASTELLO | C.T. | 63  | 55-540   |  | N. PART.<br>23677 | 2004<br>COSTITUZIONE DI DIRITTI REALI A TITOLO ONEROSO - SERVITU' DI ACQUEDOTTO (INVASO DI MONTEDOGLIO) |
| PG | CITTA' DI CASTELLO | C.T. | 292 | 211      |  | N. PART.<br>12441 | 2013<br>COSTITUZIONE DI DIRITTI REALI A TITOLO ONEROSO - SERVITU' DI ACQUEDOTTO (INVASO DI MONTEDOGLIO) |
| PG | CITTA' DI CASTELLO | C.T. | 290 | 131      |  | N. PART. 970      | 2017<br>COSTITUZIONE DI DIRITTI REALI A TITOLO ONEROSO - SERVITU' DI ACQUEDOTTO (INVASO DI MONTEDOGLIO) |
|    |                    |      | 317 | 615      |  |                   |   |
| PG | CITTA' DI CASTELLO | C.T. | 290 | 128-152  |  | N. PART. 971      | 2017<br>COSTITUZIONE DI DIRITTI REALI A TITOLO ONEROSO - SERVITU' DI ACQUEDOTTO (INVASO DI MONTEDOGLIO) |
|    |                    |      | 310 | 1-32     |  |                   |   |

|    |                    |      |     |                    |  |              |      |   |
|----|--------------------|------|-----|--------------------|--|--------------|------|---|
|    |                    |      | 317 | 568                |  |              |      |   |
| PG | CITTA' DI CASTELLO | C.T. | 311 | 109-113            |  | N. PART. 972 | 2017 | COSTITUZIONE DI DIRITTI REALI A TITOLO ONEROSO - SERVITU' DI ACQUEDOTTO (INVASO DI MONTEDOGLIO) |
| PG | CITTA' DI CASTELLO | C.T. | 291 | 125                |  | N.PART. 973  | 2017 | COSTITUZIONE DI DIRITTI REALI A TITOLO ONEROSO - SERVITU' DI ACQUEDOTTO (INVASO DI MONTEDOGLIO) |
| PG | CITTA' DI CASTELLO | C.T. | 291 | 79                 |  | N.PART. 974  | 2017 | COSTITUZIONE DI DIRITTI REALI A TITOLO ONEROSO - SERVITU' DI ACQUEDOTTO (INVASO DI MONTEDOGLIO) |
| PG | CITTA' DI CASTELLO | C.T. | 291 | 111-550            |  | N.PART. 975  | 2017 | COSTITUZIONE DI DIRITTI REALI A TITOLO ONEROSO - SERVITU' DI ACQUEDOTTO (INVASO DI MONTEDOGLIO) |
| PG | CITTA' DI CASTELLO | C.T. | 291 | 109-112            |  | N.PART. 976  | 2017 | COSTITUZIONE DI DIRITTI REALI A TITOLO ONEROSO - SERVITU' DI ACQUEDOTTO (INVASO DI MONTEDOGLIO) |
| PG | CITTA' DI CASTELLO | C.T. | 291 | 110                |  | N.PART. 977  | 2017 | COSTITUZIONE DI DIRITTI REALI A TITOLO ONEROSO - SERVITU' DI ACQUEDOTTO (INVASO DI MONTEDOGLIO) |
| PG | CITTA' DI CASTELLO | C.T. | 242 | 403-1070-1135-1136 |  | N.PART. 978  | 2017 | COSTITUZIONE DI DIRITTI REALI A TITOLO ONEROSO - SERVITU' DI ACQUEDOTTO (INVASO DI MONTEDOGLIO) |
|    |                    |      | 264 | 156                |  |              |      |   |
| PG | CITTA' DI CASTELLO | C.T. | 242 | 405                |  | N.PART. 979  | 2017 | COSTITUZIONE DI DIRITTI REALI A TITOLO ONEROSO - SERVITU' DI ACQUEDOTTO (INVASO DI MONTEDOGLIO) |
|    |                    |      | 264 | 87-416-420-422     |  |              |      |   |
| PG | CITTA' DI CASTELLO | C.T. | 264 | 156-416-420-422    |  | N.PART. 980  | 2017 | COSTITUZIONE DI DIRITTI REALI A TITOLO ONEROSO - SERVITU' DI ACQUEDOTTO (INVASO DI MONTEDOGLIO) |
| PG | CITTA' DI CASTELLO | C.T. | 217 | 618                |  | N.PART. 981  | 2017 | COSTITUZIONE DI DIRITTI REALI A TITOLO ONEROSO - SERVITU' DI ACQUEDOTTO (INVASO DI MONTEDOGLIO) |
|    |                    |      | 243 | 729-810-825        |  |              |      |   |

|    |                    |      |     |                   |  |                 |      |   |
|----|--------------------|------|-----|-------------------|--|-----------------|------|---|
| PG | CITTA' DI CASTELLO | C.T. | 212 | 116               |  | N.PART.<br>2688 | 2017 | COSTITUZIONE DI DIRITTI REALI A TITOLO ONEROSO - SERVITU' DI ACQUEDOTTO (INVASO DI MONTEDOGLIO) |
| PG | CITTA' DI CASTELLO | C.T. | 291 | 18-19-20-29       |  | N.PART.<br>2689 | 2017 | COSTITUZIONE DI DIRITTI REALI A TITOLO ONEROSO - SERVITU' DI ACQUEDOTTO (INVASO DI MONTEDOGLIO) |
| PG | CITTA' DI CASTELLO | C.T. | 290 | 167-169           |  | N.PART.<br>2690 | 2017 | COSTITUZIONE DI DIRITTI REALI A TITOLO ONEROSO - SERVITU' DI ACQUEDOTTO (INVASO DI MONTEDOGLIO) |
|    |                    |      | 291 | 10-88-572-573-574 |  |                 |      |   |
| PG | CITTA' DI CASTELLO | C.T. | 291 | 89                |  | N.PART.<br>2691 | 2017 | COSTITUZIONE DI DIRITTI REALI A TITOLO ONEROSO - SERVITU' DI ACQUEDOTTO (INVASO DI MONTEDOGLIO) |
| PG | CITTA' DI CASTELLO | C.T. | 291 | 9-94-542          |  | N.PART.<br>2692 | 2017 | COSTITUZIONE DI DIRITTI REALI A TITOLO ONEROSO - SERVITU' DI ACQUEDOTTO (INVASO DI MONTEDOGLIO) |
| PG | CITTA' DI CASTELLO | C.T. | 310 | 164               |  | N.PART.<br>2693 | 2017 | COSTITUZIONE DI DIRITTI REALI A TITOLO ONEROSO - SERVITU' DI ACQUEDOTTO (INVASO DI MONTEDOGLIO) |
| PG | CITTA' DI CASTELLO | C.T. | 309 | 282-561           |  | N.PART.<br>2694 | 2017 | COSTITUZIONE DI DIRITTI REALI A TITOLO ONEROSO - SERVITU' DI ACQUEDOTTO (INVASO DI MONTEDOGLIO) |
| PG | CITTA' DI CASTELLO | C.T. | 310 | 105-175           |  | N.PART.<br>2695 | 2017 | COSTITUZIONE DI DIRITTI REALI A TITOLO ONEROSO - SERVITU' DI ACQUEDOTTO (INVASO DI MONTEDOGLIO) |
| PG | CITTA' DI CASTELLO | C.T. | 290 | 174               |  | N.PART.<br>2696 | 2017 | COSTITUZIONE DI DIRITTI REALI A TITOLO ONEROSO - SERVITU' DI ACQUEDOTTO (INVASO DI MONTEDOGLIO) |
| PG | CITTA' DI CASTELLO | C.T. | 309 | 243-245-249-559   |  | N.PART.<br>2697 | 2017 | COSTITUZIONE DI DIRITTI REALI A TITOLO ONEROSO - SERVITU' DI ACQUEDOTTO (INVASO DI MONTEDOGLIO) |
| PG | CITTA' DI CASTELLO | C.T. | 310 | 557               |  | N.PART.<br>2698 | 2017 | COSTITUZIONE DI DIRITTI REALI A TITOLO ONEROSO - SERVITU' DI ACQUEDOTTO (INVASO DI MONTEDOGLIO) |
| PG | CITTA' DI CASTELLO | C.T. | 310 | 203               |  | N.PART.<br>2699 | 2017 | COSTITUZIONE DI DIRITTI REALI A TITOLO ONEROSO - SERVITU' DI ACQUEDOTTO (INVASO DI MONTEDOGLIO) |
| PG | CITTA' DI CASTELLO | C.T. | 310 | 69-70-104-170-229 |  | N.PART.<br>2700 | 2017 | COSTITUZIONE DI DIRITTI REALI A TITOLO ONEROSO - SERVITU' DI ACQUEDOTTO (INVASO DI MONTEDOGLIO) |

|    |                    |      |     |                                 |  |              |      |   |
|----|--------------------|------|-----|---------------------------------|--|--------------|------|---|
| PG | CITTA' DI CASTELLO | C.T. | 309 | 206-208-248                     |  | N.PART. 2701 | 2017 | COSTITUZIONE DI DIRITTI REALI A TITOLO ONEROSO - SERVITU' DI ACQUEDOTTO (INVASO DI MONTEDOGLIO) |
| PG | CITTA' DI CASTELLO | C.T. | 309 | 204-244                         |  | N.PART. 2702 | 2017 | COSTITUZIONE DI DIRITTI REALI A TITOLO ONEROSO - SERVITU' DI ACQUEDOTTO (INVASO DI MONTEDOGLIO) |
| PG | CITTA' DI CASTELLO | C.T. | 310 | 194                             |  | N.PART. 2703 | 2017 | COSTITUZIONE DI DIRITTI REALI A TITOLO ONEROSO - SERVITU' DI ACQUEDOTTO (INVASO DI MONTEDOGLIO) |
| PG | CITTA' DI CASTELLO | C.T. | 291 | 39-40-46                        |  | N.PART. 6136 | 2017 | COSTITUZIONE DI DIRITTI REALI A TITOLO ONEROSO - SERVITU' DI ACQUEDOTTO (INVASO DI MONTEDOGLIO) |
| PG | CITTA' DI CASTELLO | C.T. | 197 | 37-38-83-86-202-262-927-929-930 |  | N.PART. 6137 | 2017 | COSTITUZIONE DI DIRITTI REALI A TITOLO ONEROSO - SERVITU' DI ACQUEDOTTO (INVASO DI MONTEDOGLIO) |
| PG | CITTA' DI CASTELLO | C.T. | 212 | 130-652-654                     |  | N.PART. 6138 | 2017 | COSTITUZIONE DI DIRITTI REALI A TITOLO ONEROSO - SERVITU' DI ACQUEDOTTO (INVASO DI MONTEDOGLIO) |
|    |                    |      | 214 | 841-857-859                     |  |              |      |   |
| PG | CITTA' DI CASTELLO | C.T. | 310 | 154-165                         |  | N.PART. 6139 | 2017 | COSTITUZIONE DI DIRITTI REALI A TITOLO ONEROSO - SERVITU' DI ACQUEDOTTO (INVASO DI MONTEDOGLIO) |
| PG | CITTA' DI CASTELLO | C.T. | 292 | 24                              |  | N.PART. 6140 | 2017 | COSTITUZIONE DI DIRITTI REALI A TITOLO ONEROSO - SERVITU' DI ACQUEDOTTO (INVASO DI MONTEDOGLIO) |
| PG | CITTA' DI CASTELLO | C.T. | 212 | 165                             |  | N.PART. 6141 | 2017 | COSTITUZIONE DI DIRITTI REALI A TITOLO ONEROSO - SERVITU' DI ACQUEDOTTO (INVASO DI MONTEDOGLIO) |
| PG | CITTA' DI CASTELLO | C.T. | 310 | 591                             |  | N.PART. 6142 | 2017 | COSTITUZIONE DI DIRITTI REALI A TITOLO ONEROSO - SERVITU' DI ACQUEDOTTO (INVASO DI MONTEDOGLIO) |
| PG | CITTA' DI CASTELLO | C.T. | 310 | 169-592                         |  | N.PART. 6143 | 2017 | COSTITUZIONE DI DIRITTI REALI A TITOLO ONEROSO - SERVITU' DI ACQUEDOTTO (INVASO DI MONTEDOGLIO) |
| PG | CITTA' DI CASTELLO | C.T. | 310 | 212                             |  | N.PART. 6144 | 2017 | COSTITUZIONE DI DIRITTI REALI A TITOLO ONEROSO - SERVITU' DI ACQUEDOTTO (INVASO DI MONTEDOGLIO) |
| PG | CITTA' DI CASTELLO | C.T. | 310 | 103-146-174-208-211-232         |  | N.PART. 6145 | 2017 | COSTITUZIONE DI DIRITTI REALI A TITOLO ONEROSO - SERVITU' DI ACQUEDOTTO (INVASO DI MONTEDOGLIO) |

|    |                    |      |     |                    |  |                 |      |   |
|----|--------------------|------|-----|--------------------|--|-----------------|------|---|
| PG | CITTA' DI CASTELLO | C.T. | 290 | 127-150            |  | N.PART.<br>6146 | 2017 | COSTITUZIONE DI DIRITTI REALI A TITOLO ONEROSO - SERVITU' DI ACQUEDOTTO (INVASO DI MONTEDOGLIO) |
| PG | CITTA' DI CASTELLO | C.T. | 290 | 43-91              |  | N.PART.<br>6147 | 2017 | COSTITUZIONE DI DIRITTI REALI A TITOLO ONEROSO - SERVITU' DI ACQUEDOTTO (INVASO DI MONTEDOGLIO) |
|    |                    |      | 291 | 11-17-21-22-36-142 |  |                 |      |   |
| PG | CITTA' DI CASTELLO | C.T. | 189 | 167                |  | N.PART.<br>6148 | 2017 | COSTITUZIONE DI DIRITTI REALI A TITOLO ONEROSO - SERVITU' DI ACQUEDOTTO (INVASO DI MONTEDOGLIO) |
| PG | CITTA' DI CASTELLO | C.T. | 290 | 115-117            |  | N.PART.<br>6149 | 2017 | COSTITUZIONE DI DIRITTI REALI A TITOLO ONEROSO - SERVITU' DI ACQUEDOTTO (INVASO DI MONTEDOGLIO) |
| PG | CITTA' DI CASTELLO | C.T. | 189 | 15-24              |  | N.PART.<br>6150 | 2017 | COSTITUZIONE DI DIRITTI REALI A TITOLO ONEROSO - SERVITU' DI ACQUEDOTTO (INVASO DI MONTEDOGLIO) |
| PG | CITTA' DI CASTELLO | C.T. | 217 | 2                  |  | N.PART.<br>8485 | 2017 | COSTITUZIONE DI DIRITTI REALI A TITOLO ONEROSO - SERVITU' DI ACQUEDOTTO (INVASO DI MONTEDOGLIO) |
| PG | CITTA' DI CASTELLO | C.T. | 310 | 189                |  | N.PART.<br>8486 | 2017 | COSTITUZIONE DI DIRITTI REALI A TITOLO ONEROSO - SERVITU' DI ACQUEDOTTO (INVASO DI MONTEDOGLIO) |
| PG | CITTA' DI CASTELLO | C.T. | 309 | 302-305            |  | N.PART.<br>8487 | 2017 | COSTITUZIONE DI DIRITTI REALI A TITOLO ONEROSO - SERVITU' DI ACQUEDOTTO (INVASO DI MONTEDOGLIO) |
| PG | CITTA' DI CASTELLO | C.T. | 290 | 154                |  | N.PART.<br>8488 | 2017 | COSTITUZIONE DI DIRITTI REALI A TITOLO ONEROSO - SERVITU' DI ACQUEDOTTO (INVASO DI MONTEDOGLIO) |
| PG | CITTA' DI CASTELLO | C.T. | 235 | 126-140            |  | N.PART.<br>8489 | 2017 | COSTITUZIONE DI DIRITTI REALI A TITOLO ONEROSO - SERVITU' DI ACQUEDOTTO (INVASO DI MONTEDOGLIO) |
|    |                    |      | 236 | 157-175            |  |                 |      |   |
| PG | CITTA' DI CASTELLO | C.T. | 290 | 1007               |  | N.PART.<br>8490 | 2017 | COSTITUZIONE DI DIRITTI REALI A TITOLO ONEROSO - SERVITU' DI ACQUEDOTTO (INVASO DI MONTEDOGLIO) |
| PG | CITTA' DI CASTELLO | C.T. | 235 | 163                |  | N.PART.<br>8491 | 2017 | COSTITUZIONE DI DIRITTI REALI A TITOLO ONEROSO - SERVITU' DI ACQUEDOTTO (INVASO DI MONTEDOGLIO) |

|    |                    |      |     |                |  |                  |      |   |
|----|--------------------|------|-----|----------------|--|------------------|------|---|
|    |                    |      | 255 | 579            |  |                  |      |   |
| PG | CITTA' DI CASTELLO | C.T. | 310 | 599            |  | N.PART.<br>8492  | 2017 | COSTITUZIONE DI DIRITTI REALI A TITOLO ONEROSO - SERVITU' DI ACQUEDOTTO (INVASO DI MONTEDOGLIO) |
| PG | CITTA' DI CASTELLO | C.T. | 310 | 255            |  | N.PART.<br>8493  | 2017 | COSTITUZIONE DI DIRITTI REALI A TITOLO ONEROSO - SERVITU' DI ACQUEDOTTO (INVASO DI MONTEDOGLIO) |
| PG | CITTA' DI CASTELLO | C.T. | 317 | 23             |  | N.PART.<br>8494  | 2017 | COSTITUZIONE DI DIRITTI REALI A TITOLO ONEROSO - SERVITU' DI ACQUEDOTTO (INVASO DI MONTEDOGLIO) |
| PG | CITTA' DI CASTELLO | C.T. | 306 | 291-710        |  | N.PART.<br>8495  | 2017 | COSTITUZIONE DI DIRITTI REALI A TITOLO ONEROSO - SERVITU' DI ACQUEDOTTO (INVASO DI MONTEDOGLIO) |
| PG | CITTA' DI CASTELLO | C.T. | 317 | 15-566         |  | N.PART.<br>8496  | 2017 | COSTITUZIONE DI DIRITTI REALI A TITOLO ONEROSO - SERVITU' DI ACQUEDOTTO (INVASO DI MONTEDOGLIO) |
| PG | CITTA' DI CASTELLO | C.T. | 290 | 1094-1095      |  | N.PART.<br>8497  | 2017 | COSTITUZIONE DI DIRITTI REALI A TITOLO ONEROSO - SERVITU' DI ACQUEDOTTO (INVASO DI MONTEDOGLIO) |
| PG | CITTA' DI CASTELLO | C.T. | 290 | 195            |  | N.PART.<br>8498  | 2017 | COSTITUZIONE DI DIRITTI REALI A TITOLO ONEROSO - SERVITU' DI ACQUEDOTTO (INVASO DI MONTEDOGLIO) |
| PG | CITTA' DI CASTELLO | C.T. | 290 | 22             |  | N.PART.<br>8499  | 2017 | COSTITUZIONE DI DIRITTI REALI A TITOLO ONEROSO - SERVITU' DI ACQUEDOTTO (INVASO DI MONTEDOGLIO) |
| PG | CITTA' DI CASTELLO | C.T. | 290 | 41-162         |  | N.PART.<br>8500  | 2017 | COSTITUZIONE DI DIRITTI REALI A TITOLO ONEROSO - SERVITU' DI ACQUEDOTTO (INVASO DI MONTEDOGLIO) |
| PG | CITTA' DI CASTELLO | C.T. | 306 | 639            |  | N.PART.<br>8501  | 2017 | COSTITUZIONE DI DIRITTI REALI A TITOLO ONEROSO - SERVITU' DI ACQUEDOTTO (INVASO DI MONTEDOGLIO) |
|    |                    |      | 317 | 541-602-610    |  |                  |      |   |
| PG | CITTA' DI CASTELLO | C.T. | 290 | 80-87-255-1080 |  | N.PART.<br>10374 | 2017 | COSTITUZIONE DI DIRITTI REALI A TITOLO ONEROSO - SERVITU' DI ACQUEDOTTO (INVASO DI MONTEDOGLIO) |
| PG | CITTA' DI CASTELLO | C.T. | 290 | 1081           |  | N.PART.<br>10375 | 2017 | COSTITUZIONE DI DIRITTI REALI A TITOLO ONEROSO - SERVITU' DI ACQUEDOTTO (INVASO DI MONTEDOGLIO) |

|    |                    |      |     |                                  |   |               |      |   |
|----|--------------------|------|-----|----------------------------------|---|---------------|------|---|
| PG | CITTA' DI CASTELLO | C.T. | 290 | 188-193-1001-1006                |   | N.PART. 10376 | 2017 | COSTITUZIONE DI DIRITTI REALI A TITOLO ONEROSO - SERVITU' DI ACQUEDOTTO (INVASO DI MONTEDOGLIO) |
| PG | CITTA' DI CASTELLO | C.T. | 290 | 634                              |   | N.PART. 10377 | 2017 | COSTITUZIONE DI DIRITTI REALI A TITOLO ONEROSO - SERVITU' DI ACQUEDOTTO (INVASO DI MONTEDOGLIO) |
| PG | CITTA' DI CASTELLO | C.F. | 317 | 632                              | 3 | N.PART. 10378 | 2017 | COSTITUZIONE DI DIRITTI REALI A TITOLO ONEROSO - SERVITU' DI ACQUEDOTTO (INVASO DI MONTEDOGLIO) |
| PG | CITTA' DI CASTELLO | C.T. | 236 | 158-277                          |   | N.PART. 10379 | 2017 | COSTITUZIONE DI DIRITTI REALI A TITOLO ONEROSO - SERVITU' DI ACQUEDOTTO (INVASO DI MONTEDOGLIO) |
| PG | CITTA' DI CASTELLO | C.T. | 236 | 162-163-181-262                  |   | N.PART. 10380 | 2017 | COSTITUZIONE DI DIRITTI REALI A TITOLO ONEROSO - SERVITU' DI ACQUEDOTTO (INVASO DI MONTEDOGLIO) |
|    |                    |      | 256 | 22-23-24-25-26-62-65-115-131-165 |   |               |      |   |
| PG | CITTA' DI CASTELLO | C.T. | 236 | 118-303                          |   | N.PART. 10381 | 2017 | COSTITUZIONE DI DIRITTI REALI A TITOLO ONEROSO - SERVITU' DI ACQUEDOTTO (INVASO DI MONTEDOGLIO) |
|    |                    |      | 258 | 158                              |   |               |      |   |
| PG | CITTA' DI CASTELLO | C.T. | 258 | 116                              |   | N.PART. 10382 | 2017 | COSTITUZIONE DI DIRITTI REALI A TITOLO ONEROSO - SERVITU' DI ACQUEDOTTO (INVASO DI MONTEDOGLIO) |
|    |                    |      | 290 | 176-177                          |   |               |      |   |
| PG | CITTA' DI CASTELLO | C.T. | 258 | 110-299-366                      |   | N.PART. 10383 | 2017 | COSTITUZIONE DI DIRITTI REALI A TITOLO ONEROSO - SERVITU' DI ACQUEDOTTO (INVASO DI MONTEDOGLIO) |
| PG | CITTA' DI CASTELLO | C.T. | 309 | 280                              |   | N.PART. 10384 | 2017 | COSTITUZIONE DI DIRITTI REALI A TITOLO ONEROSO - SERVITU' DI ACQUEDOTTO (INVASO DI MONTEDOGLIO) |
| PG | CITTA' DI CASTELLO | C.T. | 259 | 99-101                           |   | N.PART. 10385 | 2017 | COSTITUZIONE DI DIRITTI REALI A TITOLO ONEROSO - SERVITU' DI ACQUEDOTTO (INVASO DI MONTEDOGLIO) |
| PG | CITTA' DI CASTELLO | C.T. | 258 | 123                              |   | N.PART. 10386 | 2017 | COSTITUZIONE DI DIRITTI REALI A TITOLO ONEROSO - SERVITU' DI ACQUEDOTTO (INVASO DI MONTEDOGLIO) |

|    |                    |      |     |  |               |      |   |
|----|--------------------|------|-----|--|---------------|------|---|
| PG | CITTA' DI CASTELLO | C.T. | 257 | 61-89-94-96-97-98-99-100-116-118-120-152-532-533-541-542-543 | N.PART. 12619 | 2017 | COSTITUZIONE DI DIRITTI REALI A TITOLO ONEROSO - SERVITU' DI ACQUEDOTTO (INVASO DI MONTEDOGLIO) |
|    |                    |      | 290 | 57-61-68-175   |               |      |   |
| PG | CITTA' DI CASTELLO | C.T. | 306 | 637-645  | N.PART. 12620 | 2017 | COSTITUZIONE DI DIRITTI REALI A TITOLO ONEROSO - SERVITU' DI ACQUEDOTTO (INVASO DI MONTEDOGLIO) |
| PG | CITTA' DI CASTELLO | C.T. | 308 | 1075   | N.PART. 12621 | 2017 | COSTITUZIONE DI DIRITTI REALI A TITOLO ONEROSO - SERVITU' DI ACQUEDOTTO (INVASO DI MONTEDOGLIO) |
| PG | CITTA' DI CASTELLO | C.T. | 308 | 263-1077-1079  | N.PART. 12622 | 2017 | COSTITUZIONE DI DIRITTI REALI A TITOLO ONEROSO - SERVITU' DI ACQUEDOTTO (INVASO DI MONTEDOGLIO) |
| PG | CITTA' DI CASTELLO | C.T. | 308 | 192-195-264-1093   | N.PART. 12623 | 2017 | COSTITUZIONE DI DIRITTI REALI A TITOLO ONEROSO - SERVITU' DI ACQUEDOTTO (INVASO DI MONTEDOGLIO) |
| PG | CITTA' DI CASTELLO | C.T. | 317 | 564  | N.PART. 12624 | 2017 | COSTITUZIONE DI DIRITTI REALI A TITOLO ONEROSO - SERVITU' DI ACQUEDOTTO (INVASO DI MONTEDOGLIO) |
| PG | CITTA' DI CASTELLO | C.T. | 259 | 89-103-153   | N.PART. 12625 | 2017 | COSTITUZIONE DI DIRITTI REALI A TITOLO ONEROSO - SERVITU' DI ACQUEDOTTO (INVASO DI MONTEDOGLIO) |
|    |                    |      | 290 | 33   |               |      |   |
| PG | CITTA' DI CASTELLO | C.T. | 236 | 168-170  | N.PART. 12626 | 2017 | COSTITUZIONE DI DIRITTI REALI A TITOLO ONEROSO - SERVITU' DI ACQUEDOTTO (INVASO DI MONTEDOGLIO) |
|    |                    |      | 258 | 122-125  |               |      |   |
| PG | CITTA' DI CASTELLO | C.T. | 306 | 653  | N.PART. 12627 | 2017 | COSTITUZIONE DI DIRITTI REALI A TITOLO ONEROSO - SERVITU' DI ACQUEDOTTO (INVASO DI MONTEDOGLIO) |
| PG | CITTA' DI CASTELLO | C.T. | 306 | 303-658  | N.PART. 12628 | 2017 | COSTITUZIONE DI DIRITTI REALI A TITOLO ONEROSO - SERVITU' DI ACQUEDOTTO (INVASO DI MONTEDOGLIO) |

|    |                    |      |     |                     |   |                  |      |   |
|----|--------------------|------|-----|---------------------|---|------------------|------|---|
| PG | CITTA' DI CASTELLO | C.T. | 317 | 161                 |   | N.PART.<br>12629 | 2017 | COSTITUZIONE DI DIRITTI REALI A TITOLO ONEROSO - SERVITU' DI ACQUEDOTTO (INVASO DI MONTEDOGLIO) |
| PG | CITTA' DI CASTELLO | C.T. | 290 | 92-96-172           |   | N.PART.<br>12630 | 2017 | COSTITUZIONE DI DIRITTI REALI A TITOLO ONEROSO - SERVITU' DI ACQUEDOTTO (INVASO DI MONTEDOGLIO) |
| PG | CITTA' DI CASTELLO | C.T. | 290 | 98-168              |   | N.PART.<br>12631 | 2017 | COSTITUZIONE DI DIRITTI REALI A TITOLO ONEROSO - SERVITU' DI ACQUEDOTTO (INVASO DI MONTEDOGLIO) |
| PG | CITTA' DI CASTELLO | C.T. | 317 | 560                 |   | N.PART.<br>15173 | 2017 | COSTITUZIONE DI DIRITTI REALI A TITOLO ONEROSO - SERVITU' DI ACQUEDOTTO (INVASO DI MONTEDOGLIO) |
| PG | CITTA' DI CASTELLO | C.T. | 308 | 1091                |   | N.PART.<br>15174 | 2017 | COSTITUZIONE DI DIRITTI REALI A TITOLO ONEROSO - SERVITU' DI ACQUEDOTTO (INVASO DI MONTEDOGLIO) |
| PG | CITTA' DI CASTELLO | C.T. | 308 | 1058                |   | N.PART.<br>15175 | 2017 | COSTITUZIONE DI DIRITTI REALI A TITOLO ONEROSO - SERVITU' DI ACQUEDOTTO (INVASO DI MONTEDOGLIO) |
| PG | CITTA' DI CASTELLO | C.T. | 308 | 1099                |   | N.PART.<br>15176 | 2017 | COSTITUZIONE DI DIRITTI REALI A TITOLO ONEROSO - SERVITU' DI ACQUEDOTTO (INVASO DI MONTEDOGLIO) |
| PG | CITTA' DI CASTELLO | C.T. | 308 | 172                 |   | N.PART.<br>15177 | 2017 | COSTITUZIONE DI DIRITTI REALI A TITOLO ONEROSO - SERVITU' DI ACQUEDOTTO (INVASO DI MONTEDOGLIO) |
| PG | CITTA' DI CASTELLO | C.T. | 309 | 568-635-<br>636-637 |   | N.PART.<br>15178 | 2017 | COSTITUZIONE DI DIRITTI REALI A TITOLO ONEROSO - SERVITU' DI ACQUEDOTTO (INVASO DI MONTEDOGLIO) |
| PG | CITTA' DI CASTELLO | C.T. | 258 | 143                 |   | N.PART.<br>15179 | 2017 | COSTITUZIONE DI DIRITTI REALI A TITOLO ONEROSO - SERVITU' DI ACQUEDOTTO (INVASO DI MONTEDOGLIO) |
|    |                    | C.F. | 258 | 142                 | 7 |                  |      |   |
| PG | CITTA' DI CASTELLO | C.T. | 317 | 24                  |   | N.PART.<br>15180 | 2017 | COSTITUZIONE DI DIRITTI REALI A TITOLO ONEROSO - SERVITU' DI ACQUEDOTTO (INVASO DI MONTEDOGLIO) |
| PG | CITTA' DI CASTELLO | C.T. | 279 | 173                 |   | N.PART.<br>15181 | 2017 | COSTITUZIONE DI DIRITTI REALI A TITOLO ONEROSO - SERVITU' DI ACQUEDOTTO (INVASO DI MONTEDOGLIO) |
| PG | CITTA' DI CASTELLO | C.T. | 277 | 244                 |   | N.PART.<br>15182 | 2017 | COSTITUZIONE DI DIRITTI REALI A TITOLO ONEROSO - SERVITU' DI ACQUEDOTTO (INVASO DI MONTEDOGLIO) |

|    |                    |      |     |                  |  |                  |      |   |
|----|--------------------|------|-----|------------------|--|------------------|------|---|
| PG | CITTA' DI CASTELLO | C.T. | 317 | 582              |  | N.PART.<br>15183 | 2017 | COSTITUZIONE DI DIRITTI REALI A TITOLO ONEROSO - SERVITU' DI ACQUEDOTTO (INVASO DI MONTEDOGLIO) |
| PG | CITTA' DI CASTELLO | C.T. | 308 | 1097             |  | N.PART.<br>15184 | 2017 | COSTITUZIONE DI DIRITTI REALI A TITOLO ONEROSO - SERVITU' DI ACQUEDOTTO (INVASO DI MONTEDOGLIO) |
| PG | CITTA' DI CASTELLO | C.T. | 255 | 141              |  | N.PART.<br>15185 | 2017 | COSTITUZIONE DI DIRITTI REALI A TITOLO ONEROSO - SERVITU' DI ACQUEDOTTO (INVASO DI MONTEDOGLIO) |
| PG | CITTA' DI CASTELLO | C.T. | 255 | 136-587          |  | N.PART.<br>15186 | 2017 | COSTITUZIONE DI DIRITTI REALI A TITOLO ONEROSO - SERVITU' DI ACQUEDOTTO (INVASO DI MONTEDOGLIO) |
|    |                    |      | 290 | 111              |  |                  |      |   |
| PG | CITTA' DI CASTELLO | C.T. | 308 | 153              |  | N.PART.<br>15187 | 2017 | COSTITUZIONE DI DIRITTI REALI A TITOLO ONEROSO - SERVITU' DI ACQUEDOTTO (INVASO DI MONTEDOGLIO) |
| PG | CITTA' DI CASTELLO | C.T. | 258 | 117              |  | N.PART.<br>15188 | 2017 | COSTITUZIONE DI DIRITTI REALI A TITOLO ONEROSO - SERVITU' DI ACQUEDOTTO (INVASO DI MONTEDOGLIO) |
| PG | CITTA' DI CASTELLO | C.T. | 259 | 124              |  | N.PART.<br>15189 | 2017 | COSTITUZIONE DI DIRITTI REALI A TITOLO ONEROSO - SERVITU' DI ACQUEDOTTO (INVASO DI MONTEDOGLIO) |
| PG | CITTA' DI CASTELLO | C.T. | 290 | 21               |  | N.PART.<br>15190 | 2017 | COSTITUZIONE DI DIRITTI REALI A TITOLO ONEROSO - SERVITU' DI ACQUEDOTTO (INVASO DI MONTEDOGLIO) |
| PG | CITTA' DI CASTELLO | C.T. | 290 | 4-5-6-9-220-1062 |  | N.PART.<br>15191 | 2017 | COSTITUZIONE DI DIRITTI REALI A TITOLO ONEROSO - SERVITU' DI ACQUEDOTTO (INVASO DI MONTEDOGLIO) |
| PG | CITTA' DI CASTELLO | C.T. | 290 | 1089             |  | N.PART.<br>15192 | 2017 | COSTITUZIONE DI DIRITTI REALI A TITOLO ONEROSO - SERVITU' DI ACQUEDOTTO (INVASO DI MONTEDOGLIO) |
| PG | CITTA' DI CASTELLO | C.T. | 254 | 161-162-163      |  | N.PART.<br>15990 | 2017 | COSTITUZIONE DI DIRITTI REALI A TITOLO ONEROSO - SERVITU' DI ACQUEDOTTO (INVASO DI MONTEDOGLIO) |
| PG | CITTA' DI CASTELLO | C.T. | 235 | 148              |  | N.PART.<br>15991 | 2017 | COSTITUZIONE DI DIRITTI REALI A TITOLO ONEROSO - SERVITU' DI ACQUEDOTTO (INVASO DI MONTEDOGLIO) |
| PG | CITTA' DI CASTELLO | C.T. | 253 | 194              |  | N.PART.<br>15992 | 2017 | COSTITUZIONE DI DIRITTI REALI A TITOLO ONEROSO - SERVITU' DI ACQUEDOTTO (INVASO DI MONTEDOGLIO) |

|    |                    |      |     |                         |  |               |      |  |
|----|--------------------|------|-----|-------------------------|--|---------------|------|--|
|    |                    |      | 254 | 155                     |  |               |      |  |
|    |                    |      | 283 | 44-58-504-565           |  |               |      |  |
| PG | CITTA' DI CASTELLO | C.T. | 235 | 138-146                 |  | N.PART. 15993 | 2017 | COSTITUZIONE DI DIRITTI REALI A TITOLO ONEROSO - SERVITU' DI ACQUEDOTTO (INVASO DI MONTEDOGGLIO) |
| PG | CITTA' DI CASTELLO | C.T. | 255 | 583-585                 |  | N.PART. 15994 | 2017 | COSTITUZIONE DI DIRITTI REALI A TITOLO ONEROSO - SERVITU' DI ACQUEDOTTO (INVASO DI MONTEDOGGLIO) |
| PG | CITTA' DI CASTELLO | C.T. | 290 | 20-89                   |  | N.PART. 15995 | 2017 | COSTITUZIONE DI DIRITTI REALI A TITOLO ONEROSO - SERVITU' DI ACQUEDOTTO (INVASO DI MONTEDOGGLIO) |
| PG | CITTA' DI CASTELLO | C.T. | 255 | 126-140-163-164-197-605 |  | N.PART. 15996 | 2017 | COSTITUZIONE DI DIRITTI REALI A TITOLO ONEROSO - SERVITU' DI ACQUEDOTTO (INVASO DI MONTEDOGGLIO) |
| PG | CITTA' DI CASTELLO | C.T. | 283 | 24-160                  |  | N.PART. 15997 | 2017 | COSTITUZIONE DI DIRITTI REALI A TITOLO ONEROSO - SERVITU' DI ACQUEDOTTO (INVASO DI MONTEDOGGLIO) |
| PG | CITTA' DI CASTELLO | C.T. | 282 | 503-505                 |  | N.PART. 15998 | 2017 | COSTITUZIONE DI DIRITTI REALI A TITOLO ONEROSO - SERVITU' DI ACQUEDOTTO (INVASO DI MONTEDOGGLIO) |
| PG | CITTA' DI CASTELLO | C.T. | 282 | 504-506                 |  | N.PART. 15999 | 2017 | COSTITUZIONE DI DIRITTI REALI A TITOLO ONEROSO - SERVITU' DI ACQUEDOTTO (INVASO DI MONTEDOGGLIO) |
| PG | CITTA' DI CASTELLO | C.T. | 282 | 563-610                 |  | N.PART. 16000 | 2017 | COSTITUZIONE DI DIRITTI REALI A TITOLO ONEROSO - SERVITU' DI ACQUEDOTTO (INVASO DI MONTEDOGGLIO) |
| PG | CITTA' DI CASTELLO | C.T. | 282 | 534                     |  | N.PART. 16001 | 2017 | COSTITUZIONE DI DIRITTI REALI A TITOLO ONEROSO - SERVITU' DI ACQUEDOTTO (INVASO DI MONTEDOGGLIO) |
| PG | CITTA' DI CASTELLO | C.T. | 282 | 536                     |  | N.PART. 16002 | 2017 | COSTITUZIONE DI DIRITTI REALI A TITOLO ONEROSO - SERVITU' DI ACQUEDOTTO (INVASO DI MONTEDOGGLIO) |
| PG | CITTA' DI CASTELLO | C.T. | 282 | 51-512                  |  | N.PART. 16003 | 2017 | COSTITUZIONE DI DIRITTI REALI A TITOLO ONEROSO - SERVITU' DI ACQUEDOTTO (INVASO DI MONTEDOGGLIO) |
| PG | CITTA' DI CASTELLO | C.T. | 279 | 192-321                 |  | N.PART. 16004 | 2017 | COSTITUZIONE DI DIRITTI REALI A TITOLO ONEROSO - SERVITU' DI ACQUEDOTTO (INVASO DI MONTEDOGGLIO) |

|    |                    |      |     |             |  |                  |      |   |
|----|--------------------|------|-----|-------------|--|------------------|------|---|
| PG | CITTA' DI CASTELLO | C.T. | 282 | 52-170      |  | N.PART.<br>16005 | 2017 | COSTITUZIONE DI DIRITTI REALI A TITOLO ONEROSO - SERVITU' DI ACQUEDOTTO (INVASO DI MONTEDOGLIO) |
| PG | CITTA' DI CASTELLO | C.T. | 238 | 82-169      |  | N.PART.<br>16006 | 2017 | COSTITUZIONE DI DIRITTI REALI A TITOLO ONEROSO - SERVITU' DI ACQUEDOTTO (INVASO DI MONTEDOGLIO) |
| PG | CITTA' DI CASTELLO | C.T. | 282 | 21          |  | N.PART.<br>16007 | 2017 | COSTITUZIONE DI DIRITTI REALI A TITOLO ONEROSO - SERVITU' DI ACQUEDOTTO (INVASO DI MONTEDOGLIO) |
| PG | CITTA' DI CASTELLO | C.T. | 282 | 13          |  | N.PART.<br>18502 | 2017 | COSTITUZIONE DI DIRITTI REALI A TITOLO ONEROSO - SERVITU' DI ACQUEDOTTO (INVASO DI MONTEDOGLIO) |
|    |                    |      | 283 | 25-26-27-30 |  |                  |      |   |
| PG | CITTA' DI CASTELLO | C.T. | 282 | 1           |  | N.PART.<br>18503 | 2017 | COSTITUZIONE DI DIRITTI REALI A TITOLO ONEROSO - SERVITU' DI ACQUEDOTTO (INVASO DI MONTEDOGLIO) |
| PG | CITTA' DI CASTELLO | C.T. | 282 | 205         |  | N.PART.<br>18504 | 2017 | COSTITUZIONE DI DIRITTI REALI A TITOLO ONEROSO - SERVITU' DI ACQUEDOTTO (INVASO DI MONTEDOGLIO) |
| PG | CITTA' DI CASTELLO | C.T. | 282 | 9-532       |  | N.PART.<br>18505 | 2017 | COSTITUZIONE DI DIRITTI REALI A TITOLO ONEROSO - SERVITU' DI ACQUEDOTTO (INVASO DI MONTEDOGLIO) |
| PG | CITTA' DI CASTELLO | C.T. | 283 | 32-45       |  | N.PART.<br>18506 | 2017 | COSTITUZIONE DI DIRITTI REALI A TITOLO ONEROSO - SERVITU' DI ACQUEDOTTO (INVASO DI MONTEDOGLIO) |
| PG | CITTA' DI CASTELLO | C.T. | 282 | 172         |  | N.PART.<br>18507 | 2017 | COSTITUZIONE DI DIRITTI REALI A TITOLO ONEROSO - SERVITU' DI ACQUEDOTTO (INVASO DI MONTEDOGLIO) |
| PG | CITTA' DI CASTELLO | C.T. | 283 | 67-581      |  | N.PART.<br>18508 | 2017 | COSTITUZIONE DI DIRITTI REALI A TITOLO ONEROSO - SERVITU' DI ACQUEDOTTO (INVASO DI MONTEDOGLIO) |
| PG | CITTA' DI CASTELLO | C.T. | 283 | 34-41       |  | N.PART.<br>18509 | 2017 | COSTITUZIONE DI DIRITTI REALI A TITOLO ONEROSO - SERVITU' DI ACQUEDOTTO (INVASO DI MONTEDOGLIO) |
| PG | CITTA' DI CASTELLO | C.T. | 258 | 137-246     |  | N.PART.<br>18510 | 2017 | COSTITUZIONE DI DIRITTI REALI A TITOLO ONEROSO - SERVITU' DI ACQUEDOTTO (INVASO DI MONTEDOGLIO) |
|    |                    |      | 259 | 66-88-90    |  |                  |      |   |

|    |                    |      |     |                     |  |                  |      |   |
|----|--------------------|------|-----|---------------------|--|------------------|------|---|
| PG | CITTA' DI CASTELLO | C.T. | 258 | 133                 |  | N.PART.<br>18511 | 2017 | COSTITUZIONE DI DIRITTI REALI A TITOLO ONEROSO - SERVITU' DI ACQUEDOTTO (INVASO DI MONTEDOGLIO) |
| PG | CITTA' DI CASTELLO | C.T. | 255 | 115                 |  | N.PART.<br>18512 | 2017 | COSTITUZIONE DI DIRITTI REALI A TITOLO ONEROSO - SERVITU' DI ACQUEDOTTO (INVASO DI MONTEDOGLIO) |
|    |                    |      | 285 | 581                 |  |                  |      |   |
| PG | CITTA' DI CASTELLO | C.T. | 254 | 255-656             |  | N.PART.<br>18513 | 2017 | COSTITUZIONE DI DIRITTI REALI A TITOLO ONEROSO - SERVITU' DI ACQUEDOTTO (INVASO DI MONTEDOGLIO) |
| PG | CITTA' DI CASTELLO | C.T. | 282 | 530                 |  | N.PART.<br>18514 | 2017 | COSTITUZIONE DI DIRITTI REALI A TITOLO ONEROSO - SERVITU' DI ACQUEDOTTO (INVASO DI MONTEDOGLIO) |
| PG | CITTA' DI CASTELLO | C.T. | 282 | 183                 |  | N.PART.<br>18515 | 2017 | COSTITUZIONE DI DIRITTI REALI A TITOLO ONEROSO - SERVITU' DI ACQUEDOTTO (INVASO DI MONTEDOGLIO) |
| PG | CITTA' DI CASTELLO | C.T. | 254 | 178-190-<br>206-683 |  | N.PART.<br>18516 | 2017 | COSTITUZIONE DI DIRITTI REALI A TITOLO ONEROSO - SERVITU' DI ACQUEDOTTO (INVASO DI MONTEDOGLIO) |
|    |                    |      | 255 | 159-565             |  |                  |      |   |
| PG | CITTA' DI CASTELLO | C.T. | 236 | 166                 |  | N.PART.<br>19284 | 2017 | COSTITUZIONE DI DIRITTI REALI A TITOLO ONEROSO - SERVITU' DI ACQUEDOTTO (INVASO DI MONTEDOGLIO) |
| PG | CITTA' DI CASTELLO | C.T. | 255 | 591                 |  | N.PART.<br>19285 | 2017 | COSTITUZIONE DI DIRITTI REALI A TITOLO ONEROSO - SERVITU' DI ACQUEDOTTO (INVASO DI MONTEDOGLIO) |
| PG | CITTA' DI CASTELLO | C.T. | 283 | 579                 |  | N.PART.<br>19286 | 2017 | COSTITUZIONE DI DIRITTI REALI A TITOLO ONEROSO - SERVITU' DI ACQUEDOTTO (INVASO DI MONTEDOGLIO) |
| PG | CITTA' DI CASTELLO | C.T. | 282 | 8-19-182            |  | N.PART.<br>19287 | 2017 | COSTITUZIONE DI DIRITTI REALI A TITOLO ONEROSO - SERVITU' DI ACQUEDOTTO (INVASO DI MONTEDOGLIO) |
|    |                    |      | 283 | 42                  |  |                  |      |   |
| PG | CITTA' DI CASTELLO | C.T. | 283 | 503-561-<br>563     |  | N.PART.<br>19288 | 2017 | COSTITUZIONE DI DIRITTI REALI A TITOLO ONEROSO - SERVITU' DI ACQUEDOTTO (INVASO DI MONTEDOGLIO) |

|    |                    |      |     |                              |  |                  |      |  |
|----|--------------------|------|-----|------------------------------|--|------------------|------|--|
|    |                    |      | 285 | 33                           |  |                  |      |  |
|    |                    |      | 286 | 10-11-12                     |  |                  |      |  |
| PG | CITTA' DI CASTELLO | C.T. | 283 | 79-118                       |  | N.PART.<br>19289 | 2017 | COSTITUZIONE DI DIRITTI REALI A TITOLO ONEROSO - SERVITU' DI ACQUEDOTTO (INVASO DI MONTEDOGGLIO) |
| PG | CITTA' DI CASTELLO | C.T. | 283 | 143                          |  | N.PART.<br>19290 | 2017 | COSTITUZIONE DI DIRITTI REALI A TITOLO ONEROSO - SERVITU' DI ACQUEDOTTO (INVASO DI MONTEDOGGLIO) |
| PG | CITTA' DI CASTELLO | C.T. | 282 | 585                          |  | N.PART.<br>19291 | 2017 | COSTITUZIONE DI DIRITTI REALI A TITOLO ONEROSO - SERVITU' DI ACQUEDOTTO (INVASO DI MONTEDOGGLIO) |
|    |                    |      | 283 | 60-73-89-134-172-197-199-545 |  |                  |      |  |
| PG | CITTA' DI CASTELLO | C.T. | 255 | 176                          |  | N.PART.<br>19292 | 2017 | COSTITUZIONE DI DIRITTI REALI A TITOLO ONEROSO - SERVITU' DI ACQUEDOTTO (INVASO DI MONTEDOGGLIO) |
|    |                    |      | 285 | 578                          |  |                  |      |  |
| PG | CITTA' DI CASTELLO | C.T. | 254 | 172                          |  | N.PART.<br>19293 | 2017 | COSTITUZIONE DI DIRITTI REALI A TITOLO ONEROSO - SERVITU' DI ACQUEDOTTO (INVASO DI MONTEDOGGLIO) |
|    |                    |      | 285 | 5                            |  |                  |      |  |
| PG | CITTA' DI CASTELLO | C.T. | 283 | 135                          |  | N.PART.<br>19294 | 2017 | COSTITUZIONE DI DIRITTI REALI A TITOLO ONEROSO - SERVITU' DI ACQUEDOTTO (INVASO DI MONTEDOGGLIO) |
| PG | CITTA' DI CASTELLO | C.T. | 283 | 16-31-46-57                  |  | N.PART.<br>21124 | 2017 | COSTITUZIONE DI DIRITTI REALI A TITOLO ONEROSO - SERVITU' DI ACQUEDOTTO (INVASO DI MONTEDOGGLIO) |
| PG | CITTA' DI CASTELLO | C.T. | 283 | 120                          |  | N.PART.<br>21125 | 2017 | COSTITUZIONE DI DIRITTI REALI A TITOLO ONEROSO - SERVITU' DI ACQUEDOTTO (INVASO DI MONTEDOGGLIO) |
| PG | CITTA' DI CASTELLO | C.T. | 283 | 158-161                      |  | N.PART.<br>21126 | 2017 | COSTITUZIONE DI DIRITTI REALI A TITOLO ONEROSO - SERVITU' DI ACQUEDOTTO (INVASO DI MONTEDOGGLIO) |

|    |                    |      |     |         |  |                  |      |   |
|----|--------------------|------|-----|---------|--|------------------|------|---|
| PG | CITTA' DI CASTELLO | C.T. | 282 | 502     |  | N.PART.<br>21127 | 2017 | COSTITUZIONE DI DIRITTI REALI A TITOLO ONEROSO - SERVITU' DI ACQUEDOTTO (INVASO DI MONTEDOGLIO) |
| PG | CITTA' DI CASTELLO | C.T. | 279 | 520-524 |  | N.PART.<br>21128 | 2017 | COSTITUZIONE DI DIRITTI REALI A TITOLO ONEROSO - SERVITU' DI ACQUEDOTTO (INVASO DI MONTEDOGLIO) |
| PG | CITTA' DI CASTELLO | C.T. | 279 | 221     |  | N.PART.<br>21129 | 2017 | COSTITUZIONE DI DIRITTI REALI A TITOLO ONEROSO - SERVITU' DI ACQUEDOTTO (INVASO DI MONTEDOGLIO) |
| PG | CITTA' DI CASTELLO | C.T. | 279 | 207-260 |  | N.PART.<br>21130 | 2017 | COSTITUZIONE DI DIRITTI REALI A TITOLO ONEROSO - SERVITU' DI ACQUEDOTTO (INVASO DI MONTEDOGLIO) |
| PG | CITTA' DI CASTELLO | C.T. | 279 | 523-704 |  | N.PART.<br>21131 | 2017 | COSTITUZIONE DI DIRITTI REALI A TITOLO ONEROSO - SERVITU' DI ACQUEDOTTO (INVASO DI MONTEDOGLIO) |
| PG | CITTA' DI CASTELLO | C.T. | 279 | 519-706 |  | N.PART.<br>21132 | 2017 | COSTITUZIONE DI DIRITTI REALI A TITOLO ONEROSO - SERVITU' DI ACQUEDOTTO (INVASO DI MONTEDOGLIO) |
| PG | CITTA' DI CASTELLO | C.T. | 279 | 235     |  | N.PART.<br>21133 | 2017 | COSTITUZIONE DI DIRITTI REALI A TITOLO ONEROSO - SERVITU' DI ACQUEDOTTO (INVASO DI MONTEDOGLIO) |
| PG | CITTA' DI CASTELLO | C.T. | 280 | 143-144 |  | N.PART.<br>21134 | 2017 | COSTITUZIONE DI DIRITTI REALI A TITOLO ONEROSO - SERVITU' DI ACQUEDOTTO (INVASO DI MONTEDOGLIO) |
| PG | CITTA' DI CASTELLO | C.T. | 280 | 145     |  | N.PART.<br>21135 | 2017 | COSTITUZIONE DI DIRITTI REALI A TITOLO ONEROSO - SERVITU' DI ACQUEDOTTO (INVASO DI MONTEDOGLIO) |
| PG | CITTA' DI CASTELLO | C.T. | 255 | 114     |  | N.PART.<br>21136 | 2017 | COSTITUZIONE DI DIRITTI REALI A TITOLO ONEROSO - SERVITU' DI ACQUEDOTTO (INVASO DI MONTEDOGLIO) |
| PG | CITTA' DI CASTELLO | C.T. | 255 | 112-113 |  | N.PART.<br>21137 | 2017 | COSTITUZIONE DI DIRITTI REALI A TITOLO ONEROSO - SERVITU' DI ACQUEDOTTO (INVASO DI MONTEDOGLIO) |
| PG | CITTA' DI CASTELLO | C.T. | 279 | 220-696 |  | N.PART.<br>21138 | 2017 | COSTITUZIONE DI DIRITTI REALI A TITOLO ONEROSO - SERVITU' DI ACQUEDOTTO (INVASO DI MONTEDOGLIO) |
| PG | CITTA' DI CASTELLO | C.T. | 283 | 166     |  | N.PART.<br>21139 | 2017 | COSTITUZIONE DI DIRITTI REALI A TITOLO ONEROSO - SERVITU' DI ACQUEDOTTO (INVASO DI MONTEDOGLIO) |
| PG | CITTA' DI CASTELLO | C.T. | 290 | 109     |  | N.PART.<br>21140 | 2017 | COSTITUZIONE DI DIRITTI REALI A TITOLO ONEROSO - SERVITU' DI ACQUEDOTTO (INVASO DI MONTEDOGLIO) |

|    |                    |      |     |                                 |               |      |   |
|----|--------------------|------|-----|---------------------------------|---------------|------|---|
| PG | CITTA' DI CASTELLO | C.T. | 254 | 189-215                         | N.PART. 21141 | 2017 | COSTITUZIONE DI DIRITTI REALI A TITOLO ONEROSO - SERVITU' DI ACQUEDOTTO (INVASO DI MONTEDOGLIO) |
|    |                    |      | 283 | 59-87-144                       |               |      |   |
| PG | CITTA' DI CASTELLO | C.T. | 282 | 11                              | N.PART. 21142 | 2017 | COSTITUZIONE DI DIRITTI REALI A TITOLO ONEROSO - SERVITU' DI ACQUEDOTTO (INVASO DI MONTEDOGLIO) |
| PG | CITTA' DI CASTELLO | C.T. | 282 | 122-550-581-583-589-591-593     | N.PART. 21143 | 2017 | COSTITUZIONE DI DIRITTI REALI A TITOLO ONEROSO - SERVITU' DI ACQUEDOTTO (INVASO DI MONTEDOGLIO) |
| PG | CITTA' DI CASTELLO | C.T. | 235 | 133-134                         | N.PART. 98    | 2018 | COSTITUZIONE DI DIRITTI REALI A TITOLO ONEROSO - SERVITU' DI ACQUEDOTTO (INVASO DI MONTEDOGLIO) |
| PG | CITTA' DI CASTELLO | C.T. | 235 | 129-137                         | N.PART. 99    | 2018 | COSTITUZIONE DI DIRITTI REALI A TITOLO ONEROSO - SERVITU' DI ACQUEDOTTO (INVASO DI MONTEDOGLIO) |
|    |                    |      | 256 | 512-517                         |               |      |   |
| PG | CITTA' DI CASTELLO | C.T. | 282 | 526                             | N.PART. 100   | 2018 | COSTITUZIONE DI DIRITTI REALI A TITOLO ONEROSO - SERVITU' DI ACQUEDOTTO (INVASO DI MONTEDOGLIO) |
| PG | CITTA' DI CASTELLO | C.T. | 236 | 160-185-186-188-189-205-222-223 | N.PART. 101   | 2018 | COSTITUZIONE DI DIRITTI REALI A TITOLO ONEROSO - SERVITU' DI ACQUEDOTTO (INVASO DI MONTEDOGLIO) |
|    |                    |      | 255 | 581-589                         |               |      |   |
| PG | CITTA' DI CASTELLO | C.T. | 283 | 139-140-141                     | N.PART. 102   | 2018 | COSTITUZIONE DI DIRITTI REALI A TITOLO ONEROSO - SERVITU' DI ACQUEDOTTO (INVASO DI MONTEDOGLIO) |
|    |                    |      | 284 | 22-28-29                        |               |      |   |
| PG | CITTA' DI CASTELLO | C.T. | 283 | 84                              | N.PART. 103   | 2018 | COSTITUZIONE DI DIRITTI REALI A TITOLO ONEROSO - SERVITU' DI ACQUEDOTTO (INVASO DI MONTEDOGLIO) |
| PG | CITTA' DI CASTELLO | C.T. | 283 | 153-582                         | N.PART. 104   | 2018 | COSTITUZIONE DI DIRITTI REALI A TITOLO ONEROSO - SERVITU' DI ACQUEDOTTO (INVASO DI MONTEDOGLIO) |

|    |                    |      |     |               |  |                |      |   |
|----|--------------------|------|-----|---------------|--|----------------|------|---|
| PG | CITTA' DI CASTELLO | C.T. | 283 | 17            |  | N.PART. 105    | 2018 | COSTITUZIONE DI DIRITTI REALI A TITOLO ONEROSO - SERVITU' DI ACQUEDOTTO (INVASO DI MONTEDOGLIO) |
| PG | CITTA' DI CASTELLO | C.T. | 277 | 234           |  | N.PART. 106    | 2018 | COSTITUZIONE DI DIRITTI REALI A TITOLO ONEROSO - SERVITU' DI ACQUEDOTTO (INVASO DI MONTEDOGLIO) |
| PG | CITTA' DI CASTELLO | C.T. | 282 | 60-61-171-199 |  | N.PART. 107    | 2018 | COSTITUZIONE DI DIRITTI REALI A TITOLO ONEROSO - SERVITU' DI ACQUEDOTTO (INVASO DI MONTEDOGLIO) |
| PG | CITTA' DI CASTELLO | C.T. | 282 | 601           |  | N.PART. 108    | 2018 | COSTITUZIONE DI DIRITTI REALI A TITOLO ONEROSO - SERVITU' DI ACQUEDOTTO (INVASO DI MONTEDOGLIO) |
| PG | CITTA' DI CASTELLO | C.T. | 253 | 192           |  | N.PART. 109    | 2018 | COSTITUZIONE DI DIRITTI REALI A TITOLO ONEROSO - SERVITU' DI ACQUEDOTTO (INVASO DI MONTEDOGLIO) |
| PG | CITTA' DI CASTELLO | C.T. | 279 | 936-938       |  | N.PART. 110    | 2018 | COSTITUZIONE DI DIRITTI REALI A TITOLO ONEROSO - SERVITU' DI ACQUEDOTTO (INVASO DI MONTEDOGLIO) |
| PG | CITTA' DI CASTELLO | C.T. | 282 | 18-193        |  | N.PART. 111    | 2018 | COSTITUZIONE DI DIRITTI REALI A TITOLO ONEROSO - SERVITU' DI ACQUEDOTTO (INVASO DI MONTEDOGLIO) |
| PG | CITTA' DI CASTELLO | C.T. | 282 | 514           |  | N.PART. 112    | 2018 | COSTITUZIONE DI DIRITTI REALI A TITOLO ONEROSO - SERVITU' DI ACQUEDOTTO (INVASO DI MONTEDOGLIO) |
| PG | CITTA' DI CASTELLO | C.T. | 282 | 47-50         |  | N.PART. 113    | 2018 | COSTITUZIONE DI DIRITTI REALI A TITOLO ONEROSO - SERVITU' DI ACQUEDOTTO (INVASO DI MONTEDOGLIO) |
| PG | FOLIGNO            | C.T. | 153 | 126           |  | N. PART. 11672 | 2016 | COSTITUZIONE SERVITU' COATTIVA - SERVITU' DI ACQUEDOTTO   |
| PG | FOLIGNO            | C.T. | 191 | 100           |  | N. PART. 10603 | 1999 | COSTITUZIONE DI DIRITTI REALI A TITOLO ONEROSO - SERVITU' DI PASSAGGIO                          |
| PG | FOLIGNO            | C.T. | 172 | 175           |  | N. PART. 1851  | 2000 | COSTITUZIONE DI DIRITTI REALI A TITOLO ONEROSO - SERVITU' DI PASSAGGIO                          |
| PG | FOLIGNO            | C.T. | 192 | 365           |  | N. PART. 14869 | 2016 | COSTITUZIONE SERVITU' COATTIVA - SERVITU' DI ACQUEDOTTO   |
| PG | FOLIGNO            | C.T. | 192 | 295           |  | N. PART. 14868 | 2016 | COSTITUZIONE SERVITU' COATTIVA - SERVITU' DI ACQUEDOTTO   |

|    |         |      |     |               |  |                  |      |  |
|----|---------|------|-----|---------------|--|------------------|------|--|
| PG | FOLIGNO | C.T. | 172 | 13            |  | N. PART.<br>7388 | 1997 | COSTITUZIONE DI DIRITTI REALI A TITOLO ONEROSO - SERVITU' DI PASSAGGIO |
| PG | FOLIGNO | C.T. | 171 | 107-154-164   |  | N. PART.<br>1846 | 2000 | COSTITUZIONE DI DIRITTI REALI A TITOLO ONEROSO - SERVITU' DI PASSAGGIO |
| PG | FOLIGNO | C.T. | 171 | 3-142-144-145 |  | N. PART.<br>1847 | 2000 | COSTITUZIONE DI DIRITTI REALI A TITOLO ONEROSO - SERVITU' DI PASSAGGIO |
| PG | FOLIGNO | C.T. | 172 | 293           |  | N. PART.<br>1848 | 2000 | COSTITUZIONE DI DIRITTI REALI A TITOLO ONEROSO - SERVITU' DI PASSAGGIO |
| PG | FOLIGNO | C.T. | 171 | 223-752       |  | N. PART.<br>1849 | 2000 | COSTITUZIONE DI DIRITTI REALI A TITOLO ONEROSO - SERVITU' DI PASSAGGIO |
| PG | FOLIGNO | C.T. | 171 | 156-161       |  | N. PART.<br>1850 | 2000 | COSTITUZIONE DI DIRITTI REALI A TITOLO ONEROSO - SERVITU' DI PASSAGGIO |
| PG | FOLIGNO | C.T. | 171 | 63            |  | N. PART.<br>1852 | 2000 | COSTITUZIONE DI DIRITTI REALI A TITOLO ONEROSO - SERVITU' DI PASSAGGIO |
| PG | FOLIGNO | C.T. | 172 | 292           |  | N. PART.<br>1853 | 2000 | COSTITUZIONE DI DIRITTI REALI A TITOLO ONEROSO - SERVITU' DI PASSAGGIO |
| PG | FOLIGNO | C.T. | 172 | 52-185        |  | N. PART.<br>1854 | 2000 | COSTITUZIONE DI DIRITTI REALI A TITOLO ONEROSO - SERVITU' DI PASSAGGIO |
| PG | FOLIGNO | C.T. | 171 | 45            |  | N. PART.<br>1855 | 2000 | COSTITUZIONE DI DIRITTI REALI A TITOLO ONEROSO - SERVITU' DI PASSAGGIO |
| PG | FOLIGNO | C.T. | 172 | 28            |  | N. PART.<br>1856 | 2000 | COSTITUZIONE DI DIRITTI REALI A TITOLO ONEROSO - SERVITU' DI PASSAGGIO |
| PG | FOLIGNO | C.T. | 172 | 403           |  | N. PART.<br>1857 | 2000 | COSTITUZIONE DI DIRITTI REALI A TITOLO ONEROSO - SERVITU' DI PASSAGGIO |
| PG | FOLIGNO | C.T. | 172 | 289           |  | N. PART.<br>1858 | 2000 | COSTITUZIONE DI DIRITTI REALI A TITOLO ONEROSO - SERVITU' DI PASSAGGIO |
| PG | FOLIGNO | C.T. | 171 | 40            |  | N. PART.<br>1859 | 2000 | COSTITUZIONE DI DIRITTI REALI A TITOLO ONEROSO - SERVITU' DI PASSAGGIO |

|    |         |      |     |                           |  |                   |      |  |
|----|---------|------|-----|---------------------------|--|-------------------|------|--|
| PG | FOLIGNO | C.T. | 171 | 155                       |  | N. PART.<br>1860  | 2000 | COSTITUZIONE DI DIRITTI REALI A TITOLO ONEROSO - SERVITU' DI PASSAGGIO |
| PG | FOLIGNO | C.T. | 172 | 276                       |  | N. PART.<br>1861  | 2000 | COSTITUZIONE DI DIRITTI REALI A TITOLO ONEROSO - SERVITU' DI PASSAGGIO |
| PG | FOLIGNO | C.T. | 191 | 152                       |  | N. PART.<br>1862  | 2000 | COSTITUZIONE DI DIRITTI REALI A TITOLO ONEROSO - SERVITU' DI PASSAGGIO |
| PG | FOLIGNO | C.T. | 171 | 186                       |  | N. PART.<br>1863  | 2000 | COSTITUZIONE DI DIRITTI REALI A TITOLO ONEROSO - SERVITU' DI PASSAGGIO |
| PG | FOLIGNO | C.T. | 171 | 108-178                   |  | N. PART.<br>2070  | 2000 | COSTITUZIONE DI DIRITTI REALI A TITOLO ONEROSO - SERVITU' DI PASSAGGIO |
| PG | FOLIGNO | C.T. | 171 | 93                        |  | N. PART.<br>2071  | 2000 | COSTITUZIONE DI DIRITTI REALI A TITOLO ONEROSO - SERVITU' DI PASSAGGIO |
| PG | FOLIGNO | C.T. | 116 | 175                       |  | N. PART.<br>12270 | 1991 | COSTITUZIONE DI DIRITTI REALI A TITOLO ONEROSO - SERVITU' DI PASSAGGIO |
| PG | FOLIGNO | C.T. | 118 | 3-265-344-345-346-348-349 |  | N. PART.<br>12271 | 1991 | COSTITUZIONE DI DIRITTI REALI A TITOLO ONEROSO - SERVITU' DI PASSAGGIO |
| PG | FOLIGNO | C.T. | 136 | 5-44-51-110               |  | N. PART.<br>12272 | 1991 | COSTITUZIONE DI DIRITTI REALI A TITOLO ONEROSO - SERVITU' DI PASSAGGIO |
| PG | FOLIGNO | C.T. | 116 | 167                       |  | N. PART.<br>12273 | 1991 | COSTITUZIONE DI DIRITTI REALI A TITOLO ONEROSO - SERVITU' DI PASSAGGIO |
| PG | FOLIGNO | C.T. | 118 | 49                        |  | N. PART.<br>12274 | 1991 | COSTITUZIONE DI DIRITTI REALI A TITOLO ONEROSO - SERVITU' DI PASSAGGIO |
| PG | FOLIGNO | C.T. | 118 | 852                       |  | N. PART.<br>12275 | 1991 | COSTITUZIONE DI DIRITTI REALI A TITOLO ONEROSO - SERVITU' DI PASSAGGIO |
| PG | FOLIGNO | C.T. | 116 | 150-151                   |  | N. PART.<br>12276 | 1991 | COSTITUZIONE DI DIRITTI REALI A TITOLO ONEROSO - SERVITU' DI PASSAGGIO |
| PG | FOLIGNO | C.T. | 118 | 851                       |  | N. PART.<br>12277 | 1991 | COSTITUZIONE DI DIRITTI REALI A TITOLO ONEROSO - SERVITU' DI PASSAGGIO |

|    |         |      |     |               |   |                   |      |  |
|----|---------|------|-----|---------------|---|-------------------|------|--|
| PG | FOLIGNO | C.T. | 116 | 55-225        |   | N. PART.<br>12278 | 1991 | COSTITUZIONE DI DIRITTI REALI A TITOLO ONEROSO - SERVITU' DI PASSAGGIO |
| PG | FOLIGNO | C.T. | 116 | 196-203       |   | N. PART.<br>12279 | 1991 | COSTITUZIONE DI DIRITTI REALI A TITOLO ONEROSO - SERVITU' DI PASSAGGIO |
| PG | FOLIGNO | C.T. | 118 | 852           |   | N. PART.<br>12459 | 1991 | COSTITUZIONE DI DIRITTI REALI A TITOLO ONEROSO - SERVITU' DI PASSAGGIO |
| PG | FOLIGNO | C.T. | 116 | 7-191-194     |   | N. PART.<br>12430 | 1991 | COSTITUZIONE DI DIRITTI REALI A TITOLO ONEROSO - SERVITU' DI PASSAGGIO |
| PG | FOLIGNO | C.T. | 116 | 210           |   | N. PART.<br>12431 | 1991 | COSTITUZIONE DI DIRITTI REALI A TITOLO ONEROSO - SERVITU' DI PASSAGGIO |
| PG | FOLIGNO | C.T. | 118 | 1-4           |   | N. PART.<br>12432 | 1991 | COSTITUZIONE DI DIRITTI REALI A TITOLO ONEROSO - SERVITU' DI PASSAGGIO |
| PG | FOLIGNO | C.T. | 116 | 49-71-108-162 |   | N. PART.<br>12666 | 1991 | COSTITUZIONE DI DIRITTI REALI A TITOLO ONEROSO - SERVITU' DI PASSAGGIO |
| PG | FOLIGNO | C.T. | 192 | 126           |   | N. PART.<br>14870 | 2016 | COSTITUZIONE DI SERVITU' COATTIVA - SERVITU' DI ACQUEDOTTO             |
| PG | FOLIGNO | C.T. | 192 | 739-751       |   | N. PART.<br>14871 | 2016 | COSTITUZIONE DI SERVITU' COATTIVA - SERVITU' DI ACQUEDOTTO             |
| PG | FOLIGNO | C.F. | 237 | 1241          | 1 | N. PART.<br>14872 | 2016 | COSTITUZIONE DI SERVITU' COATTIVA - SERVITU' DI ACQUEDOTTO             |
| PG | FOLIGNO | C.T. | 192 | 233-1222      |   | N. PART.<br>14873 | 2016 | COSTITUZIONE DI SERVITU' COATTIVA - SERVITU' DI ACQUEDOTTO             |
| PG | FOLIGNO | C.T. | 192 | 243-246       |   | N. PART.<br>14874 | 2016 | COSTITUZIONE DI SERVITU' COATTIVA - SERVITU' DI ACQUEDOTTO             |
|    |         |      | 209 | 1             |   |                   |      |  |
| PG | FOLIGNO | C.T. | 209 | 82-354-360    |   | N. PART.<br>14875 | 2016 | COSTITUZIONE DI SERVITU' COATTIVA - SERVITU' DI ACQUEDOTTO             |

|    |         |      |     |                 |  |                   |      |  |
|----|---------|------|-----|-----------------|--|-------------------|------|--|
| PG | FOLIGNO | C.T. | 154 | 262             |  | N. PART.<br>14876 | 2016 | COSTITUZIONE DI SERVITU'<br>COATTIVA - SERVITU' DI<br>ACQUEDOTTO |
| PG | FOLIGNO | C.T. | 192 | 236             |  | N. PART.<br>14877 | 2016 | COSTITUZIONE DI SERVITU'<br>COATTIVA - SERVITU' DI<br>ACQUEDOTTO |
| PG | FOLIGNO | C.T. | 154 | 486-487         |  | N. PART.<br>14878 | 2016 | COSTITUZIONE DI SERVITU'<br>COATTIVA - SERVITU' DI<br>ACQUEDOTTO |
| PG | FOLIGNO | C.T. | 192 | 300             |  | N. PART.<br>14879 | 2016 | COSTITUZIONE DI SERVITU'<br>COATTIVA - SERVITU' DI<br>ACQUEDOTTO |
| PG | FOLIGNO | C.T. | 209 | 339-342-<br>343 |  | N. PART.<br>14880 | 2016 | COSTITUZIONE DI SERVITU'<br>COATTIVA - SERVITU' DI<br>ACQUEDOTTO |
| PG | FOLIGNO | C.T. | 192 | 750             |  | N. PART.<br>14881 | 2016 | COSTITUZIONE DI SERVITU'<br>COATTIVA - SERVITU' DI<br>ACQUEDOTTO |
| PG | FOLIGNO | C.T. | 192 | 672             |  | N. PART.<br>14882 | 2016 | COSTITUZIONE DI SERVITU'<br>COATTIVA - SERVITU' DI<br>ACQUEDOTTO |
| PG | FOLIGNO | C.T. | 192 | 109-254         |  | N. PART.<br>14883 | 2016 | COSTITUZIONE DI SERVITU'<br>COATTIVA - SERVITU' DI<br>ACQUEDOTTO |
| PG | FOLIGNO | C.T. | 153 | 96              |  | N. PART.<br>14884 | 2016 | COSTITUZIONE DI SERVITU'<br>COATTIVA - SERVITU' DI<br>ACQUEDOTTO |
| PG | FOLIGNO | C.T. | 192 | 357             |  | N. PART.<br>14885 | 2016 | COSTITUZIONE DI SERVITU'<br>COATTIVA - SERVITU' DI<br>ACQUEDOTTO |
| PG | FOLIGNO | C.T. | 192 | 779             |  | N. PART.<br>14886 | 2016 | COSTITUZIONE DI SERVITU'<br>COATTIVA - SERVITU' DI<br>ACQUEDOTTO |
| PG | FOLIGNO | C.T. | 192 | 268             |  | N. PART.<br>14887 | 2016 | COSTITUZIONE DI SERVITU'<br>COATTIVA - SERVITU' DI<br>ACQUEDOTTO |
| PG | FOLIGNO | C.F. | 237 | 1242            |  | N. PART.<br>14888 | 2016 | COSTITUZIONE DI SERVITU'<br>COATTIVA - SERVITU' DI<br>ACQUEDOTTO |
| PG | FOLIGNO | C.T. | 192 | 220             |  | N. PART.<br>14889 | 2016 | COSTITUZIONE DI SERVITU'<br>COATTIVA - SERVITU' DI<br>ACQUEDOTTO |

|    |         |      |     |                 |  |                   |      |  |
|----|---------|------|-----|-----------------|--|-------------------|------|--|
| PG | FOLIGNO | C.T. | 192 | 255             |  | N. PART.<br>14890 | 2016 | COSTITUZIONE DI SERVITU'<br>COATTIVA - SERVITU' DI<br>ACQUEDOTTO |
|    |         |      | 209 | 121             |  |                   |      |  |
| PG | FOLIGNO | C.T. | 154 | 1198            |  | N. PART.<br>14891 | 2016 | COSTITUZIONE DI SERVITU'<br>COATTIVA - SERVITU' DI<br>ACQUEDOTTO |
| PG | FOLIGNO | C.T. | 192 | 335             |  | N. PART.<br>14892 | 2016 | COSTITUZIONE DI SERVITU'<br>COATTIVA - SERVITU' DI<br>ACQUEDOTTO |
|    |         |      | 209 | 114-134         |  |                   |      |  |
| PG | FOLIGNO | C.T. | 192 | 711             |  | N. PART.<br>14893 | 2016 | COSTITUZIONE DI SERVITU'<br>COATTIVA - SERVITU' DI<br>ACQUEDOTTO |
| PG | FOLIGNO | C.T. | 192 | 1246            |  | N. PART.<br>14894 | 2016 | COSTITUZIONE DI SERVITU'<br>COATTIVA - SERVITU' DI<br>ACQUEDOTTO |
| PG | FOLIGNO | C.T. | 209 | 74-96-147       |  | N. PART.<br>14895 | 2016 | COSTITUZIONE DI SERVITU'<br>COATTIVA - SERVITU' DI<br>ACQUEDOTTO |
| PG | FOLIGNO | C.T. | 209 | 106             |  | N. PART.<br>14896 | 2016 | COSTITUZIONE DI SERVITU'<br>COATTIVA - SERVITU' DI<br>ACQUEDOTTO |
| PG | FOLIGNO | C.T. | 209 | 72-95-101       |  | N. PART.<br>14897 | 2016 | COSTITUZIONE DI SERVITU'<br>COATTIVA - SERVITU' DI<br>ACQUEDOTTO |
| PG | FOLIGNO | C.T. | 192 | 707             |  | N. PART.<br>14898 | 2016 | COSTITUZIONE DI SERVITU'<br>COATTIVA - SERVITU' DI<br>ACQUEDOTTO |
| PG | FOLIGNO | C.T. | 192 | 216             |  | N. PART.<br>14899 | 2016 | COSTITUZIONE DI SERVITU'<br>COATTIVA - SERVITU' DI<br>ACQUEDOTTO |
| PG | FOLIGNO | C.T. | 192 | 1266            |  | N. PART.<br>14900 | 2016 | COSTITUZIONE DI SERVITU'<br>COATTIVA - SERVITU' DI<br>ACQUEDOTTO |
| PG | FOLIGNO | C.T. | 209 | 240-341-<br>345 |  | N. PART.<br>14901 | 2016 | COSTITUZIONE DI SERVITU'<br>COATTIVA - SERVITU' DI<br>ACQUEDOTTO |

|    |         |      |     |                     |  |                   |      |  |
|----|---------|------|-----|---------------------|--|-------------------|------|--|
| PG | FOLIGNO | C.T. | 209 | 2                   |  | N. PART.<br>14902 | 2016 | COSTITUZIONE DI SERVITU'<br>COATTIVA - SERVITU' DI<br>ACQUEDOTTO |
| PG | FOLIGNO | C.T. | 192 | 712                 |  | N. PART.<br>14903 | 2016 | COSTITUZIONE DI SERVITU'<br>COATTIVA - SERVITU' DI<br>ACQUEDOTTO |
| PG | FOLIGNO | C.T. | 192 | 226                 |  | N. PART.<br>14904 | 2016 | COSTITUZIONE DI SERVITU'<br>COATTIVA - SERVITU' DI<br>ACQUEDOTTO |
| PG | FOLIGNO | C.T. | 192 | 782                 |  | N. PART.<br>14905 | 2016 | COSTITUZIONE DI SERVITU'<br>COATTIVA - SERVITU' DI<br>ACQUEDOTTO |
| PG | FOLIGNO | C.T. | 154 | 488                 |  | N. PART.<br>14906 | 2016 | COSTITUZIONE DI SERVITU'<br>COATTIVA - SERVITU' DI<br>ACQUEDOTTO |
| PG | FOLIGNO | C.T. | 192 | 234                 |  | N. PART.<br>14907 | 2016 | COSTITUZIONE DI SERVITU'<br>COATTIVA - SERVITU' DI<br>ACQUEDOTTO |
| PG | FOLIGNO | C.T. | 209 | 353-361             |  | N. PART.<br>14908 | 2016 | COSTITUZIONE DI SERVITU'<br>COATTIVA - SERVITU' DI<br>ACQUEDOTTO |
| PG | FOLIGNO | C.T. | 192 | 650                 |  | N. PART.<br>14909 | 2016 | COSTITUZIONE DI SERVITU'<br>COATTIVA - SERVITU' DI<br>ACQUEDOTTO |
| PG | FOLIGNO | C.T. | 154 | 759                 |  | N. PART.<br>14910 | 2016 | COSTITUZIONE DI SERVITU'<br>COATTIVA - SERVITU' DI<br>ACQUEDOTTO |
| PG | FOLIGNO | C.T. | 192 | 607                 |  | N. PART.<br>14911 | 2016 | COSTITUZIONE DI SERVITU'<br>COATTIVA - SERVITU' DI<br>ACQUEDOTTO |
| PG | FOLIGNO | C.T. | 209 | 12-13-14-<br>80-150 |  | N. PART.<br>14912 | 2016 | COSTITUZIONE DI SERVITU'<br>COATTIVA - SERVITU' DI<br>ACQUEDOTTO |
| PG | FOLIGNO | C.T. | 192 | 223                 |  | N. PART.<br>14914 | 2016 | COSTITUZIONE DI SERVITU'<br>COATTIVA - SERVITU' DI<br>ACQUEDOTTO |
| PG | FOLIGNO | C.T. | 209 | 69                  |  | N. PART.<br>14915 | 2016 | COSTITUZIONE DI SERVITU'<br>COATTIVA - SERVITU' DI<br>ACQUEDOTTO |
| PG | FOLIGNO | C.T. | 192 | 361                 |  | N. PART.<br>14916 | 2016 | COSTITUZIONE DI SERVITU'<br>COATTIVA - SERVITU' DI<br>ACQUEDOTTO |

|    |         |      |     |      |  |                   |      |  |
|----|---------|------|-----|------|--|-------------------|------|--|
| PG | FOLIGNO | C.T. | 154 | 1250 |  | N. PART.<br>14917 | 2016 | COSTITUZIONE DI SERVITU'<br>COATTIVA - SERVITU' DI<br>ACQUEDOTTO |
| PG | FOLIGNO | C.T. | 154 | 138  |  | N. PART.<br>14918 | 2016 | COSTITUZIONE DI SERVITU'<br>COATTIVA - SERVITU' DI<br>ACQUEDOTTO |
| PG | FOLIGNO | C.T. | 154 | 489  |  | N. PART.<br>14919 | 2016 | COSTITUZIONE DI SERVITU'<br>COATTIVA - SERVITU' DI<br>ACQUEDOTTO |
| PG | FOLIGNO | C.F. | 237 | 262  |  | N. PART.<br>14920 | 2016 | COSTITUZIONE DI SERVITU'<br>COATTIVA - SERVITU' DI<br>ACQUEDOTTO |
| PG | FOLIGNO | C.T. | 192 | 273  |  | N. PART.<br>14921 | 2016 | COSTITUZIONE DI SERVITU'<br>COATTIVA - SERVITU' DI<br>ACQUEDOTTO |
| PG | FOLIGNO | C.T. | 209 | 112  |  | N. PART.<br>14922 | 2016 | COSTITUZIONE DI SERVITU'<br>COATTIVA - SERVITU' DI<br>ACQUEDOTTO |
| PG | FOLIGNO | C.T. | 192 | 1246 |  | N. PART.<br>14923 | 2016 | COSTITUZIONE DI SERVITU'<br>COATTIVA - SERVITU' DI<br>ACQUEDOTTO |
| PG | FOLIGNO | C.T. | 209 | 108  |  | N. PART.<br>14924 | 2016 | COSTITUZIONE DI SERVITU'<br>COATTIVA - SERVITU' DI<br>ACQUEDOTTO |
| PG | FOLIGNO | C.T. | 192 | 396  |  | N. PART.<br>14925 | 2016 | COSTITUZIONE DI SERVITU'<br>COATTIVA - SERVITU' DI<br>ACQUEDOTTO |
|    |         |      | 209 | 105  |  |                   |      |  |
| PG | FOLIGNO | C.T. | 153 | 215  |  | N. PART.<br>14926 | 2016 | COSTITUZIONE DI SERVITU'<br>COATTIVA - SERVITU' DI<br>ACQUEDOTTO |
| PG | FOLIGNO | C.T. | 154 | 915  |  | N. PART.<br>14927 | 2016 | COSTITUZIONE DI SERVITU'<br>COATTIVA - SERVITU' DI<br>ACQUEDOTTO |
| PG | FOLIGNO | C.T. | 154 | 1980 |  | N. PART.<br>14928 | 2016 | COSTITUZIONE DI SERVITU'<br>COATTIVA - SERVITU' DI<br>ACQUEDOTTO |
| PG | FOLIGNO | C.F. | 198 | 216  |  | N. PART.<br>14929 | 2016 | COSTITUZIONE DI SERVITU'<br>COATTIVA - SERVITU' DI<br>ACQUEDOTTO |

|    |         |      |     |         |                   |      |  |
|----|---------|------|-----|---------|-------------------|------|--|
| PG | FOLIGNO | C.T. | 154 | 140-145 | N. PART.<br>14930 | 2016 | COSTITUZIONE DI SERVITU'<br>COATTIVA - SERVITU' DI<br>ACQUEDOTTO |
|    |         |      | 192 | 1244    |                   |      |  |
| PG | FOLIGNO | C.T. | 192 | 118     | N. PART.<br>14931 | 2016 | COSTITUZIONE DI SERVITU'<br>COATTIVA - SERVITU' DI<br>ACQUEDOTTO |
| PG | FOLIGNO | C.T. | 154 | 793     | N. PART.<br>14932 | 2016 | COSTITUZIONE DI SERVITU'<br>COATTIVA - SERVITU' DI<br>ACQUEDOTTO |
| PG | FOLIGNO | C.T. | 209 | 109     | N. PART.<br>14933 | 2016 | COSTITUZIONE DI SERVITU'<br>COATTIVA - SERVITU' DI<br>ACQUEDOTTO |
| PG | FOLIGNO | C.T. | 154 | 128     | N. PART.<br>14934 | 2016 | COSTITUZIONE DI SERVITU'<br>COATTIVA - SERVITU' DI<br>ACQUEDOTTO |
| PG | FOLIGNO | C.T. | 192 | 1245    | N. PART.<br>14935 | 2016 | COSTITUZIONE DI SERVITU'<br>COATTIVA - SERVITU' DI<br>ACQUEDOTTO |
| PG | FOLIGNO | C.T. | 154 | 794     | N. PART.<br>14936 | 2016 | COSTITUZIONE DI SERVITU'<br>COATTIVA - SERVITU' DI<br>ACQUEDOTTO |
| PG | FOLIGNO | C.T. | 154 | 516     | N. PART.<br>14937 | 2016 | COSTITUZIONE DI SERVITU'<br>COATTIVA - SERVITU' DI<br>ACQUEDOTTO |
|    |         |      | 192 | 1243    |                   |      |  |
| PG | FOLIGNO | C.T. | 192 | 851-853 | N. PART.<br>14938 | 2016 | COSTITUZIONE DI SERVITU'<br>COATTIVA - SERVITU' DI<br>ACQUEDOTTO |
| PG | FOLIGNO | C.T. | 192 | 1225    | N. PART.<br>14939 | 2016 | COSTITUZIONE DI SERVITU'<br>COATTIVA - SERVITU' DI<br>ACQUEDOTTO |
| PG | FOLIGNO | C.F. | 237 | 104     | N. PART.<br>14940 | 2016 | COSTITUZIONE DI SERVITU'<br>COATTIVA - SERVITU' DI<br>ACQUEDOTTO |
| PG | FOLIGNO | C.T. | 192 | 174     | N. PART.<br>14941 | 2016 | COSTITUZIONE DI SERVITU'<br>COATTIVA - SERVITU' DI<br>ACQUEDOTTO |

|    |         |      |     |                              |  |                   |      |  |
|----|---------|------|-----|------------------------------|--|-------------------|------|--|
| PG | FOLIGNO | C.T. | 192 | 115                          |  | N. PART.<br>14942 | 2016 | COSTITUZIONE DI SERVITU'<br>COATTIVA - SERVITU' DI<br>ACQUEDOTTO |
| PG | FOLIGNO | C.T. | 192 | 111                          |  | N. PART.<br>14943 | 2016 | COSTITUZIONE DI SERVITU'<br>COATTIVA - SERVITU' DI<br>ACQUEDOTTO |
| PG | FOLIGNO | C.T. | 192 | 229                          |  | N. PART.<br>14944 | 2016 | COSTITUZIONE DI SERVITU'<br>COATTIVA - SERVITU' DI<br>ACQUEDOTTO |
| PG | FOLIGNO | C.T. | 192 | 170                          |  | N. PART.<br>14945 | 2016 | COSTITUZIONE DI SERVITU'<br>COATTIVA - SERVITU' DI<br>ACQUEDOTTO |
| PG | FOLIGNO | C.T. | 192 | 116                          |  | N. PART.<br>14946 | 2016 | COSTITUZIONE DI SERVITU'<br>COATTIVA - SERVITU' DI<br>ACQUEDOTTO |
| PG | FOLIGNO | C.T. | 192 | 1232                         |  | N. PART.<br>14947 | 2016 | COSTITUZIONE DI SERVITU'<br>COATTIVA - SERVITU' DI<br>ACQUEDOTTO |
| PG | FOLIGNO | C.T. | 192 | 402                          |  | N. PART.<br>14948 | 2016 | COSTITUZIONE DI SERVITU'<br>COATTIVA - SERVITU' DI<br>ACQUEDOTTO |
| PG | FOLIGNO | C.T. | 192 | 297                          |  | N. PART.<br>14949 | 2016 | COSTITUZIONE DI SERVITU'<br>COATTIVA - SERVITU' DI<br>ACQUEDOTTO |
| PG | FOLIGNO | C.F. | 237 | 381                          |  | N. PART.<br>14950 | 2016 | COSTITUZIONE DI SERVITU'<br>COATTIVA - SERVITU' DI<br>ACQUEDOTTO |
| PG | FOLIGNO | C.T. | 209 | 107                          |  | N. PART.<br>14951 | 2016 | COSTITUZIONE DI SERVITU'<br>COATTIVA - SERVITU' DI<br>ACQUEDOTTO |
| PG | FOLIGNO | C.T. | 209 | 62-63-65-<br>86-87-88-<br>97 |  | N. PART.<br>14952 | 2016 | COSTITUZIONE DI SERVITU'<br>COATTIVA - SERVITU' DI<br>ACQUEDOTTO |
| PG | FOLIGNO | C.T. | 209 | 67-110                       |  | N. PART.<br>14953 | 2016 | COSTITUZIONE DI SERVITU'<br>COATTIVA - SERVITU' DI<br>ACQUEDOTTO |
| PG | FOLIGNO | C.T. | 153 | 82                           |  | N. PART.<br>14954 | 2016 | COSTITUZIONE DI SERVITU'<br>COATTIVA - SERVITU' DI<br>ACQUEDOTTO |
| PG | FOLIGNO | C.T. | 192 | 601                          |  | N. PART.<br>14955 | 2016 | COSTITUZIONE DI SERVITU'<br>COATTIVA - SERVITU' DI<br>ACQUEDOTTO |

|    |         |      |     |                                  |  |                   |      |  |
|----|---------|------|-----|----------------------------------|--|-------------------|------|--|
| PG | FOLIGNO | C.T. | 192 | 161                              |  | N. PART.<br>14956 | 2016 | COSTITUZIONE DI SERVITU'<br>COATTIVA - SERVITU' DI<br>ACQUEDOTTO             |
| PG | FOLIGNO | C.T. | 192 | 119                              |  | N. PART.<br>14957 | 2016 | COSTITUZIONE DI SERVITU'<br>COATTIVA - SERVITU' DI<br>ACQUEDOTTO             |
| PG | FOLIGNO | C.T. | 192 | 1233                             |  | N. PART.<br>14958 | 2016 | COSTITUZIONE DI SERVITU'<br>COATTIVA - SERVITU' DI<br>ACQUEDOTTO             |
| PG | FOLIGNO | C.T. | 192 | 354                              |  | N. PART.<br>14959 | 2016 | COSTITUZIONE DI SERVITU'<br>COATTIVA - SERVITU' DI<br>ACQUEDOTTO             |
| PG | FOLIGNO | C.T. | 209 | 66                               |  | N. PART.<br>14960 | 2016 | COSTITUZIONE DI SERVITU'<br>COATTIVA - SERVITU' DI<br>ACQUEDOTTO             |
| PG | FOLIGNO | C.T. | 237 | 287                              |  | N. PART.<br>14961 | 2016 | COSTITUZIONE DI SERVITU'<br>COATTIVA - SERVITU' DI<br>ACQUEDOTTO             |
| PG | FOLIGNO | C.T. | 154 | 971                              |  | N. PART.<br>14962 | 2016 | COSTITUZIONE DI SERVITU'<br>COATTIVA - SERVITU' DI<br>ACQUEDOTTO             |
| PG | FOLIGNO | C.T. | 192 | 400                              |  | N. PART.<br>14963 | 2016 | COSTITUZIONE DI SERVITU'<br>COATTIVA - SERVITU' DI<br>ACQUEDOTTO             |
| PG | FOLIGNO | C.T. | 192 | 158                              |  | N. PART.<br>14964 | 2016 | COSTITUZIONE DI SERVITU'<br>COATTIVA - SERVITU' DI<br>ACQUEDOTTO             |
| PG | FOLIGNO | C.T. | 171 | 26-30-42-<br>52-75-78-<br>90-137 |  | N. PART.<br>16451 | 1994 | COSTITUZIONE DI DIRITTI REALI A<br>TITOLO ONEROSO - SERVITU' DI<br>PASSAGGIO |
|    |         |      | 172 | 125                              |  |                   |      |  |
|    |         |      | 191 | 56                               |  |                   |      |  |
| PG | FOLIGNO | C.T. | 152 | 314                              |  | N. PART.<br>16452 | 1994 | COSTITUZIONE DI DIRITTI REALI A<br>TITOLO ONEROSO - SERVITU' DI<br>PASSAGGIO |
|    |         |      | 191 | 38-39                            |  |                   |      |  |

|    |         |      |     |                                   |  |                   |      |  |
|----|---------|------|-----|-----------------------------------|--|-------------------|------|--|
| PG | FOLIGNO | C.T. | 152 | 127                               |  | N. PART.<br>16453 | 1994 | COSTITUZIONE DI DIRITTI REALI A TITOLO ONEROSO - SERVITU' DI PASSAGGIO |
|    |         |      | 191 | 54-163                            |  |                   |      |  |
| PG | FOLIGNO | C.T. | 153 | 48-108                            |  | N. PART.<br>16454 | 1994 | COSTITUZIONE DI DIRITTI REALI A TITOLO ONEROSO - SERVITU' DI PASSAGGIO |
|    |         |      | 172 | 48-204                            |  |                   |      |  |
| PG | FOLIGNO | C.T. | 172 | 166                               |  | N. PART.<br>16455 | 1994 | COSTITUZIONE DI DIRITTI REALI A TITOLO ONEROSO - SERVITU' DI PASSAGGIO |
| PG | FOLIGNO | C.T. | 192 | 28-29-32-<br>33-34-40-<br>143-147 |  | N. PART.<br>16456 | 1994 | COSTITUZIONE DI DIRITTI REALI A TITOLO ONEROSO - SERVITU' DI PASSAGGIO |
|    |         |      | 209 | 6-8-11-12-<br>37                  |  |                   |      |  |
| PG | FOLIGNO | C.T. | 135 | 31                                |  | N. PART.<br>16457 | 1994 | COSTITUZIONE DI DIRITTI REALI A TITOLO ONEROSO - SERVITU' DI PASSAGGIO |
| PG | FOLIGNO | C.T. | 152 | 439-442                           |  | N. PART.<br>16458 | 1994 | COSTITUZIONE DI DIRITTI REALI A TITOLO ONEROSO - SERVITU' DI PASSAGGIO |
|    |         |      | 171 | 46-104                            |  |                   |      |  |
|    |         |      | 172 | 8-9                               |  |                   |      |  |
| PG | FOLIGNO | C.T. | 191 | 64-173                            |  | N. PART.<br>16460 | 1994 | COSTITUZIONE DI DIRITTI REALI A TITOLO ONEROSO - SERVITU' DI PASSAGGIO |
| PG | FOLIGNO | C.T. | 190 | 83-179                            |  | N. PART.<br>16461 | 1994 | COSTITUZIONE DI DIRITTI REALI A TITOLO ONEROSO - SERVITU' DI PASSAGGIO |
|    |         |      | 191 | 15-31-32                          |  |                   |      |  |

|    |         |      |     |                           |  |                   |      |  |
|----|---------|------|-----|---------------------------|--|-------------------|------|--|
| PG | FOLIGNO | C.T. | 153 | 53-54-219                 |  | N. PART.<br>16462 | 1994 | COSTITUZIONE DI DIRITTI REALI A TITOLO ONEROSO - SERVITU' DI PASSAGGIO |
| PG | FOLIGNO | C.T. | 153 | 49-50-76                  |  | N. PART.<br>16463 | 1994 | COSTITUZIONE DI DIRITTI REALI A TITOLO ONEROSO - SERVITU' DI PASSAGGIO |
|    |         |      | 171 | 66                        |  |                   |      |  |
|    |         |      | 172 | 143                       |  |                   |      |  |
| PG | FOLIGNO | C.T. | 135 | 7-27-29-32                |  | N. PART.<br>16464 | 1994 | COSTITUZIONE DI DIRITTI REALI A TITOLO ONEROSO - SERVITU' DI PASSAGGIO |
|    |         |      | 136 | 3-42-105                  |  |                   |      |  |
|    |         |      | 137 | 34-1414                   |  |                   |      |  |
|    |         |      | 151 | 9-11-12-13-30-32-37-42-43 |  |                   |      |  |
|    |         |      | 152 | 34                        |  |                   |      |  |
|    |         |      | 153 | 19-20-24-25-66-457        |  |                   |      |  |
| PG | FOLIGNO | C.T. | 191 | 65-66-77-107-175          |  | N. PART.<br>16548 | 1994 | COSTITUZIONE DI DIRITTI REALI A TITOLO ONEROSO - SERVITU' DI PASSAGGIO |
|    |         |      | 209 | 16                        |  |                   |      |  |
| PG | FOLIGNO | C.T. | 151 | 28                        |  | N. PART.<br>16549 | 1994 | COSTITUZIONE DI DIRITTI REALI A TITOLO ONEROSO - SERVITU' DI PASSAGGIO |
|    |         |      | 172 | 182-183-184               |  |                   |      |  |

|    |         |      |     |                  |                   |      |  |
|----|---------|------|-----|------------------|-------------------|------|--|
| PG | FOLIGNO | C.T. | 153 | 140              | N. PART.<br>16550 | 1994 | COSTITUZIONE DI DIRITTI REALI A TITOLO ONEROSO - SERVITU' DI PASSAGGIO |
|    |         |      | 172 | 50               |                   |      |  |
| PG | FOLIGNO | C.T. | 151 | 5                | N. PART.<br>7385  | 1997 | COSTITUZIONE DI DIRITTI REALI A TITOLO ONEROSO - SERVITU' DI PASSAGGIO |
| PG | FOLIGNO | C.T. | 153 | 126              | N. PART.<br>7386  | 1997 | COSTITUZIONE DI DIRITTI REALI A TITOLO ONEROSO - SERVITU' DI PASSAGGIO |
| PG | FOLIGNO | C.T. | 153 | 63               | N. PART.<br>7387  | 1997 | COSTITUZIONE DI DIRITTI REALI A TITOLO ONEROSO - SERVITU' DI PASSAGGIO |
| PG | FOLIGNO | C.T. | 171 | 7-91-184         | N. PART.<br>7389  | 1997 | COSTITUZIONE DI DIRITTI REALI A TITOLO ONEROSO - SERVITU' DI PASSAGGIO |
|    |         |      | 191 | 238              |                   |      |  |
| PG | FOLIGNO | C.T. | 191 | 165              | N. PART.<br>7390  | 1997 | COSTITUZIONE DI DIRITTI REALI A TITOLO ONEROSO - SERVITU' DI PASSAGGIO |
| PG | FOLIGNO | C.T. | 151 | 24-26-29         | N. PART.<br>7391  | 1997 | COSTITUZIONE DI DIRITTI REALI A TITOLO ONEROSO - SERVITU' DI PASSAGGIO |
|    |         |      | 152 | 11-198           |                   |      |  |
| PG | FOLIGNO | C.T. | 171 | 27-41-43-97      | N. PART.<br>7392  | 1997 | COSTITUZIONE DI DIRITTI REALI A TITOLO ONEROSO - SERVITU' DI PASSAGGIO |
|    |         |      | 191 | 41-55-43-190-191 |                   |      |  |
| PG | FOLIGNO | C.T. | 153 | 464-465-468      | N. PART.<br>7393  | 1997 | COSTITUZIONE DI DIRITTI REALI A TITOLO ONEROSO - SERVITU' DI PASSAGGIO |
| PG | FOLIGNO | C.T. | 153 | 67-479           | N. PART.<br>7394  | 1997 | COSTITUZIONE DI DIRITTI REALI A TITOLO ONEROSO - SERVITU' DI PASSAGGIO |

|    |         |      |     |                             |  |                  |      |  |
|----|---------|------|-----|-----------------------------|--|------------------|------|--|
| PG | FOLIGNO | C.T. | 152 | 31                          |  | N. PART.<br>7395 | 1997 | COSTITUZIONE DI DIRITTI REALI A TITOLO ONEROSO - SERVITU' DI PASSAGGIO |
|    |         |      | 172 | 7-181                       |  |                  |      |  |
| PG | FOLIGNO | C.T. | 153 | 289                         |  | N. PART.<br>7396 | 1997 | COSTITUZIONE DI DIRITTI REALI A TITOLO ONEROSO - SERVITU' DI PASSAGGIO |
| PG | FOLIGNO | C.T. | 153 | 82                          |  | N. PART.<br>7397 | 1997 | COSTITUZIONE DI DIRITTI REALI A TITOLO ONEROSO - SERVITU' DI PASSAGGIO |
| PG | FOLIGNO | C.T. | 191 | 6-20                        |  | N. PART.<br>7398 | 1997 | COSTITUZIONE DI DIRITTI REALI A TITOLO ONEROSO - SERVITU' DI PASSAGGIO |
| PG | FOLIGNO | C.T. | 152 | 358                         |  | N. PART.<br>7399 | 1997 | COSTITUZIONE DI DIRITTI REALI A TITOLO ONEROSO - SERVITU' DI PASSAGGIO |
| PG | FOLIGNO | C.T. | 171 | 166                         |  | N. PART.<br>7400 | 1997 | COSTITUZIONE DI DIRITTI REALI A TITOLO ONEROSO - SERVITU' DI PASSAGGIO |
| PG | FOLIGNO | C.T. | 153 | 70-127-220                  |  | N. PART.<br>7401 | 1997 | COSTITUZIONE DI DIRITTI REALI A TITOLO ONEROSO - SERVITU' DI PASSAGGIO |
| PG | FOLIGNO | C.T. | 151 | 21-23                       |  | N. PART.<br>7402 | 1998 | COSTITUZIONE DI DIRITTI REALI A TITOLO ONEROSO - SERVITU' DI PASSAGGIO |
| PG | FOLIGNO | C.T. | 171 | 72-74-101-102               |  | N. PART.<br>7403 | 1999 | COSTITUZIONE DI DIRITTI REALI A TITOLO ONEROSO - SERVITU' DI PASSAGGIO |
|    |         |      | 191 | 240                         |  |                  |      |  |
|    |         |      | 209 | 91                          |  |                  |      |  |
| PG | FOLIGNO | C.T. | 171 | 51-64-67-84-105-114-115-220 |  | N. PART.<br>7404 | 1998 | COSTITUZIONE DI DIRITTI REALI A TITOLO ONEROSO - SERVITU' DI PASSAGGIO |

|    |         |      |     |                    |  |                  |      |  |
|----|---------|------|-----|--------------------|--|------------------|------|--|
|    |         |      | 192 | 10-13-14-17-18-162 |  |                  |      |  |
|    |         |      | 209 | 2                  |  |                  |      |  |
| PG | FOLIGNO | C.T. | 152 | 13-33              |  | N. PART.<br>7405 | 1998 | COSTITUZIONE DI DIRITTI REALI A TITOLO ONEROSO - SERVITU' DI PASSAGGIO |
|    |         |      | 171 | 4-6-99             |  |                  |      |  |
| PG | FOLIGNO | C.T. | 191 | 218                |  | N. PART.<br>7406 | 1997 | COSTITUZIONE DI DIRITTI REALI A TITOLO ONEROSO - SERVITU' DI PASSAGGIO |
| PG | FOLIGNO | C.T. | 163 | 29                 |  | N. PART.<br>9157 | 1997 | COSTITUZIONE DI DIRITTI REALI A TITOLO ONEROSO - SERVITU' DI PASSAGGIO |
| PG | FOLIGNO | C.T. | 191 | 47                 |  | N. PART.<br>9158 | 1997 | COSTITUZIONE DI DIRITTI REALI A TITOLO ONEROSO - SERVITU' DI PASSAGGIO |
| PG | FOLIGNO | C.T. | 152 | 32                 |  | N. PART.<br>9159 | 1997 | COSTITUZIONE DI DIRITTI REALI A TITOLO ONEROSO - SERVITU' DI PASSAGGIO |
| PG | FOLIGNO | C.T. | 153 | 216                |  | N. PART.<br>9160 | 1997 | COSTITUZIONE DI DIRITTI REALI A TITOLO ONEROSO - SERVITU' DI PASSAGGIO |
| PG | FOLIGNO | C.T. | 136 | 75                 |  | N. PART.<br>9161 | 1997 | COSTITUZIONE DI DIRITTI REALI A TITOLO ONEROSO - SERVITU' DI PASSAGGIO |
| PG | FOLIGNO | C.T. | 136 | 84                 |  | N. PART.<br>9162 | 1997 | COSTITUZIONE DI DIRITTI REALI A TITOLO ONEROSO - SERVITU' DI PASSAGGIO |
| PG | FOLIGNO | C.T. | 152 | 297                |  | N. PART.<br>9163 | 1997 | COSTITUZIONE DI DIRITTI REALI A TITOLO ONEROSO - SERVITU' DI PASSAGGIO |
| PG | FOLIGNO | C.T. | 191 | 53                 |  | N. PART.<br>9164 | 1997 | COSTITUZIONE DI DIRITTI REALI A TITOLO ONEROSO - SERVITU' DI PASSAGGIO |
| PG | FOLIGNO | C.T. | 153 | 85                 |  | N. PART.<br>9165 | 1997 | COSTITUZIONE DI DIRITTI REALI A TITOLO ONEROSO - SERVITU' DI PASSAGGIO |

|    |         |      |     |         |  |                  |      |  |
|----|---------|------|-----|---------|--|------------------|------|--|
| PG | FOLIGNO | C.T. | 209 | 4-92    |  | N. PART.<br>9166 | 1997 | COSTITUZIONE DI DIRITTI REALI A TITOLO ONEROSO - SERVITU' DI PASSAGGIO |
| PG | FOLIGNO | C.T. | 153 | 703     |  | N. PART.<br>9167 | 1997 | COSTITUZIONE DI DIRITTI REALI A TITOLO ONEROSO - SERVITU' DI PASSAGGIO |
| PG | FOLIGNO | C.T. | 153 | 84      |  | N. PART.<br>9168 | 1997 | COSTITUZIONE DI DIRITTI REALI A TITOLO ONEROSO - SERVITU' DI PASSAGGIO |
| PG | FOLIGNO | C.T. | 151 | 46      |  | N. PART.<br>9169 | 1997 | COSTITUZIONE DI DIRITTI REALI A TITOLO ONEROSO - SERVITU' DI PASSAGGIO |
|    |         |      | 152 | 327     |  |                  |      |  |
| PG | FOLIGNO | C.T. | 172 | 323-350 |  | N. PART.<br>9170 | 1997 | COSTITUZIONE DI DIRITTI REALI A TITOLO ONEROSO - SERVITU' DI PASSAGGIO |
| PG | FOLIGNO | C.T. | 152 | 17      |  | N. PART.<br>9171 | 1997 | COSTITUZIONE DI DIRITTI REALI A TITOLO ONEROSO - SERVITU' DI PASSAGGIO |
| PG | FOLIGNO | C.T. | 191 | 18      |  | N. PART.<br>9172 | 1997 | COSTITUZIONE DI DIRITTI REALI A TITOLO ONEROSO - SERVITU' DI PASSAGGIO |
| PG | FOLIGNO | C.T. | 153 | 170     |  | N. PART.<br>9173 | 1997 | COSTITUZIONE DI DIRITTI REALI A TITOLO ONEROSO - SERVITU' DI PASSAGGIO |
| PG | FOLIGNO | C.T. | 153 | 209     |  | N. PART.<br>9174 | 1997 | COSTITUZIONE DI DIRITTI REALI A TITOLO ONEROSO - SERVITU' DI PASSAGGIO |
| PG | FOLIGNO | C.T. | 191 | 251     |  | N. PART.<br>9175 | 1997 | COSTITUZIONE DI DIRITTI REALI A TITOLO ONEROSO - SERVITU' DI PASSAGGIO |
| PG | FOLIGNO | C.T. | 171 | 143     |  | N. PART.<br>9267 | 1997 | COSTITUZIONE DI DIRITTI REALI A TITOLO ONEROSO - SERVITU' DI PASSAGGIO |
| PG | FOLIGNO | C.T. | 192 | 11-12   |  | N. PART.<br>9268 | 1997 | COSTITUZIONE DI DIRITTI REALI A TITOLO ONEROSO - SERVITU' DI PASSAGGIO |
| PG | FOLIGNO | C.T. | 153 | 349     |  | N. PART.<br>9269 | 1997 | COSTITUZIONE DI DIRITTI REALI A TITOLO ONEROSO - SERVITU' DI PASSAGGIO |

|    |         |      |     |         |  |                  |      |  |
|----|---------|------|-----|---------|--|------------------|------|--|
| PG | FOLIGNO | C.T. | 209 | 125-127 |  | N. PART.<br>9270 | 1997 | COSTITUZIONE DI DIRITTI REALI A TITOLO ONEROSO - SERVITU' DI PASSAGGIO |
| PG | FOLIGNO | C.T. | 191 | 211     |  | N. PART.<br>9271 | 1997 | COSTITUZIONE DI DIRITTI REALI A TITOLO ONEROSO - SERVITU' DI PASSAGGIO |
| PG | FOLIGNO | C.T. | 209 | 126     |  | N. PART.<br>9272 | 1997 | COSTITUZIONE DI DIRITTI REALI A TITOLO ONEROSO - SERVITU' DI PASSAGGIO |
| PG | FOLIGNO | C.T. | 192 | 20      |  | N. PART.<br>9273 | 1997 | COSTITUZIONE DI DIRITTI REALI A TITOLO ONEROSO - SERVITU' DI PASSAGGIO |
| PG | FOLIGNO | C.T. | 171 | 96-98   |  | N. PART.<br>9274 | 1997 | COSTITUZIONE DI DIRITTI REALI A TITOLO ONEROSO - SERVITU' DI PASSAGGIO |
| PG | FOLIGNO | C.T. | 153 | 150     |  | N. PART.<br>9275 | 1997 | COSTITUZIONE DI DIRITTI REALI A TITOLO ONEROSO - SERVITU' DI PASSAGGIO |
| PG | FOLIGNO | C.T. | 171 | 58      |  | N. PART.<br>9276 | 1997 | COSTITUZIONE DI DIRITTI REALI A TITOLO ONEROSO - SERVITU' DI PASSAGGIO |
| PG | FOLIGNO | C.T. | 171 | 59      |  | N. PART.<br>9277 | 1997 | COSTITUZIONE DI DIRITTI REALI A TITOLO ONEROSO - SERVITU' DI PASSAGGIO |
| PG | FOLIGNO | C.T. | 172 | 165-710 |  | N. PART.<br>9278 | 1997 | COSTITUZIONE DI DIRITTI REALI A TITOLO ONEROSO - SERVITU' DI PASSAGGIO |
| PG | FOLIGNO | C.T. | 171 | 103     |  | N. PART.<br>9179 | 1997 | COSTITUZIONE DI DIRITTI REALI A TITOLO ONEROSO - SERVITU' DI PASSAGGIO |
|    |         |      | 172 | 198     |  |                  |      |  |
| PG | FOLIGNO | C.T. | 151 | 45      |  | N. PART.<br>9180 | 1997 | COSTITUZIONE DI DIRITTI REALI A TITOLO ONEROSO - SERVITU' DI PASSAGGIO |
| PG | FOLIGNO | C.T. | 153 | 472     |  | N. PART.<br>9181 | 1997 | COSTITUZIONE DI DIRITTI REALI A TITOLO ONEROSO - SERVITU' DI PASSAGGIO |
| PG | FOLIGNO | C.T. | 191 | 60      |  | N. PART.<br>9308 | 1997 | COSTITUZIONE DI DIRITTI REALI A TITOLO ONEROSO - SERVITU' DI PASSAGGIO |

|    |         |      |     |                 |  |               |      |  |
|----|---------|------|-----|-----------------|--|---------------|------|--|
| PG | FOLIGNO | C.T. | 153 | 320-463-467-470 |  | N. PART. 9309 | 1997 | COSTITUZIONE DI DIRITTI REALI A TITOLO ONEROSO - SERVITU' DI PASSAGGIO |
| PG | FOLIGNO | C.T. | 152 | 356             |  | N. PART. 9310 | 1997 | COSTITUZIONE DI DIRITTI REALI A TITOLO ONEROSO - SERVITU' DI PASSAGGIO |
| PG | FOLIGNO | C.T. | 152 | 355-357         |  | N. PART. 9311 | 1997 | COSTITUZIONE DI DIRITTI REALI A TITOLO ONEROSO - SERVITU' DI PASSAGGIO |
| PG | FOLIGNO | C.T. | 191 | 108             |  | N. PART. 9312 | 1997 | COSTITUZIONE DI DIRITTI REALI A TITOLO ONEROSO - SERVITU' DI PASSAGGIO |
| PG | FOLIGNO | C.T. | 172 | 354             |  | N. PART. 9313 | 1997 | COSTITUZIONE DI DIRITTI REALI A TITOLO ONEROSO - SERVITU' DI PASSAGGIO |
| PG | FOLIGNO | C.T. | 191 | 67-68-109       |  | N. PART. 9314 | 1997 | COSTITUZIONE DI DIRITTI REALI A TITOLO ONEROSO - SERVITU' DI PASSAGGIO |
| PG | FOLIGNO | C.T. | 151 | 16              |  | N. PART. 9115 | 1997 | COSTITUZIONE DI DIRITTI REALI A TITOLO ONEROSO - SERVITU' DI PASSAGGIO |
|    |         |      | 152 | 295             |  |               |      |  |
| PG | FOLIGNO | C.T. | 191 | 212             |  | N. PART. 9316 | 1997 | COSTITUZIONE DI DIRITTI REALI A TITOLO ONEROSO - SERVITU' DI PASSAGGIO |
| PG | FOLIGNO | C.T. | 191 | 51              |  | N. PART. 9317 | 1997 | COSTITUZIONE DI DIRITTI REALI A TITOLO ONEROSO - SERVITU' DI PASSAGGIO |
| PG | FOLIGNO | C.T. | 172 | 155-157         |  | N. PART. 9318 | 1997 | COSTITUZIONE DI DIRITTI REALI A TITOLO ONEROSO - SERVITU' DI PASSAGGIO |
| PG | FOLIGNO | C.T. | 150 | 2-54            |  | N. PART. 9319 | 1997 | COSTITUZIONE DI DIRITTI REALI A TITOLO ONEROSO - SERVITU' DI PASSAGGIO |
| PG | FOLIGNO | C.T. | 153 | 723             |  | N. PART. 9320 | 1997 | COSTITUZIONE DI DIRITTI REALI A TITOLO ONEROSO - SERVITU' DI PASSAGGIO |
| PG | FOLIGNO | C.T. | 171 | 55              |  | N. PART. 9321 | 1997 | COSTITUZIONE DI DIRITTI REALI A TITOLO ONEROSO - SERVITU' DI PASSAGGIO |

|    |         |      |     |            |  |                   |      |  |
|----|---------|------|-----|------------|--|-------------------|------|--|
|    |         |      | 209 | 10         |  |                   |      |  |
| PG | FOLIGNO | C.T. | 209 | 18         |  | N. PART.<br>9322  | 1997 | COSTITUZIONE DI DIRITTI REALI A TITOLO ONEROSO - SERVITU' DI PASSAGGIO |
| PG | FOLIGNO | C.T. | 151 | 44         |  | N. PART.<br>9323  | 1997 | COSTITUZIONE DI DIRITTI REALI A TITOLO ONEROSO - SERVITU' DI PASSAGGIO |
| PG | FOLIGNO | C.T. | 172 | 47         |  | N. PART.<br>9324  | 1997 | COSTITUZIONE DI DIRITTI REALI A TITOLO ONEROSO - SERVITU' DI PASSAGGIO |
| PG | FOLIGNO | C.T. | 153 | 142        |  | N. PART.<br>9325  | 1997 | COSTITUZIONE DI DIRITTI REALI A TITOLO ONEROSO - SERVITU' DI PASSAGGIO |
| PG | FOLIGNO | C.T. | 152 | 1          |  | N. PART.<br>9328  | 1997 | COSTITUZIONE DI DIRITTI REALI A TITOLO ONEROSO - SERVITU' DI PASSAGGIO |
| PG | FOLIGNO | C.T. | 153 | 96         |  | N. PART.<br>9329  | 1997 | COSTITUZIONE DI DIRITTI REALI A TITOLO ONEROSO - SERVITU' DI PASSAGGIO |
| PG | FOLIGNO | C.T. | 136 | 14         |  | N. PART.<br>10578 | 1999 | COSTITUZIONE DI DIRITTI REALI A TITOLO ONEROSO - SERVITU' DI PASSAGGIO |
| PG | FOLIGNO | C.T. | 136 | 76-77-115  |  | N. PART.<br>10579 | 1999 | COSTITUZIONE DI DIRITTI REALI A TITOLO ONEROSO - SERVITU' DI PASSAGGIO |
| PG | FOLIGNO | C.T. | 191 | 205        |  | N. PART.<br>10580 | 1999 | COSTITUZIONE DI DIRITTI REALI A TITOLO ONEROSO - SERVITU' DI PASSAGGIO |
| PG | FOLIGNO | C.T. | 136 | 81-114-158 |  | N. PART.<br>10581 | 1999 | COSTITUZIONE DI DIRITTI REALI A TITOLO ONEROSO - SERVITU' DI PASSAGGIO |
| PG | FOLIGNO | C.T. | 136 | 63         |  | N. PART.<br>10582 | 1999 | COSTITUZIONE DI DIRITTI REALI A TITOLO ONEROSO - SERVITU' DI PASSAGGIO |
| PG | FOLIGNO | C.T. | 191 | 103-127    |  | N. PART.<br>10583 | 1999 | COSTITUZIONE DI DIRITTI REALI A TITOLO ONEROSO - SERVITU' DI PASSAGGIO |
| PG | FOLIGNO | C.T. | 135 | 550        |  | N. PART.<br>10584 | 1999 | COSTITUZIONE DI DIRITTI REALI A TITOLO ONEROSO - SERVITU' DI PASSAGGIO |

|    |         |      |     |         |  |                   |      |  |
|----|---------|------|-----|---------|--|-------------------|------|--|
| PG | FOLIGNO | C.T. | 135 | 548     |  | N. PART.<br>10585 | 1999 | COSTITUZIONE DI DIRITTI REALI A TITOLO ONEROSO - SERVITU' DI PASSAGGIO |
| PG | FOLIGNO | C.T. | 191 | 28-29   |  | N. PART.<br>10586 | 1999 | COSTITUZIONE DI DIRITTI REALI A TITOLO ONEROSO - SERVITU' DI PASSAGGIO |
| PG | FOLIGNO | C.T. | 209 | 22-23   |  | N. PART.<br>10587 | 1999 | COSTITUZIONE DI DIRITTI REALI A TITOLO ONEROSO - SERVITU' DI PASSAGGIO |
| PG | FOLIGNO | C.T. | 136 | 129     |  | N. PART.<br>10588 | 1999 | COSTITUZIONE DI DIRITTI REALI A TITOLO ONEROSO - SERVITU' DI PASSAGGIO |
| PG | FOLIGNO | C.T. | 136 | 130     |  | N. PART.<br>10589 | 1999 | COSTITUZIONE DI DIRITTI REALI A TITOLO ONEROSO - SERVITU' DI PASSAGGIO |
| PG | FOLIGNO | C.T. | 136 | 28      |  | N. PART.<br>10590 | 1999 | COSTITUZIONE DI DIRITTI REALI A TITOLO ONEROSO - SERVITU' DI PASSAGGIO |
| PG | FOLIGNO | C.T. | 191 | 104     |  | N. PART.<br>10591 | 1999 | COSTITUZIONE DI DIRITTI REALI A TITOLO ONEROSO - SERVITU' DI PASSAGGIO |
| PG | FOLIGNO | C.T. | 171 | 136     |  | N. PART.<br>10592 | 1999 | COSTITUZIONE DI DIRITTI REALI A TITOLO ONEROSO - SERVITU' DI PASSAGGIO |
| PG | FOLIGNO | C.T. | 191 | 101-102 |  | N. PART.<br>10593 | 1999 | COSTITUZIONE DI DIRITTI REALI A TITOLO ONEROSO - SERVITU' DI PASSAGGIO |
| PG | FOLIGNO | C.T. | 191 | 92      |  | N. PART.<br>10596 | 1999 | COSTITUZIONE DI DIRITTI REALI A TITOLO ONEROSO - SERVITU' DI PASSAGGIO |
| PG | FOLIGNO | C.T. | 152 | 443     |  | N. PART.<br>10597 | 1999 | COSTITUZIONE DI DIRITTI REALI A TITOLO ONEROSO - SERVITU' DI PASSAGGIO |
| PG | FOLIGNO | C.T. | 209 | 24-34   |  | N. PART.<br>10598 | 1999 | COSTITUZIONE DI DIRITTI REALI A TITOLO ONEROSO - SERVITU' DI PASSAGGIO |
| PG | FOLIGNO | C.T. | 152 | 318     |  | N. PART.<br>10599 | 1999 | COSTITUZIONE DI DIRITTI REALI A TITOLO ONEROSO - SERVITU' DI PASSAGGIO |
| PG | FOLIGNO | C.T. | 136 | 8-99    |  | N. PART.<br>10600 | 1999 | COSTITUZIONE DI DIRITTI REALI A TITOLO ONEROSO - SERVITU' DI PASSAGGIO |

|    |         |      |     |        |  |                   |      |  |
|----|---------|------|-----|--------|--|-------------------|------|--|
| PG | FOLIGNO | C.T. | 136 | 98     |  | N. PART.<br>10601 | 1999 | COSTITUZIONE DI DIRITTI REALI A TITOLO ONEROSO - SERVITU' DI PASSAGGIO |
| PG | FOLIGNO | C.T. | 191 | 154    |  | N. PART.<br>10602 | 1999 | COSTITUZIONE DI DIRITTI REALI A TITOLO ONEROSO - SERVITU' DI PASSAGGIO |
| PG | FOLIGNO | C.T. | 136 | 62     |  | N. PART.<br>10604 | 1999 | COSTITUZIONE DI DIRITTI REALI A TITOLO ONEROSO - SERVITU' DI PASSAGGIO |
| PG | FOLIGNO | C.T. | 136 | 123    |  | N. PART.<br>10605 | 1999 | COSTITUZIONE DI DIRITTI REALI A TITOLO ONEROSO - SERVITU' DI PASSAGGIO |
| PG | FOLIGNO | C.T. | 136 | 92-303 |  | N. PART.<br>10606 | 1999 | COSTITUZIONE DI DIRITTI REALI A TITOLO ONEROSO - SERVITU' DI PASSAGGIO |
| PG | FOLIGNO | C.T. | 191 | 214    |  | N. PART.<br>16289 | 1997 | COSTITUZIONE DI DIRITTI REALI A TITOLO ONEROSO - SERVITU' DI PASSAGGIO |
| PG | FOLIGNO | C.T. | 153 | 86-218 |  | N. PART.<br>16290 | 1997 | COSTITUZIONE DI DIRITTI REALI A TITOLO ONEROSO - SERVITU' DI PASSAGGIO |
| PG | FOLIGNO | C.T. | 153 | 72     |  | N. PART.<br>16291 | 1997 | COSTITUZIONE DI DIRITTI REALI A TITOLO ONEROSO - SERVITU' DI PASSAGGIO |
| PG | FOLIGNO | C.T. | 153 | 101    |  | N. PART.<br>16292 | 1997 | COSTITUZIONE DI DIRITTI REALI A TITOLO ONEROSO - SERVITU' DI PASSAGGIO |
| PG | FOLIGNO | C.T. | 153 | 200    |  | N. PART.<br>16293 | 1997 | COSTITUZIONE DI DIRITTI REALI A TITOLO ONEROSO - SERVITU' DI PASSAGGIO |
| PG | FOLIGNO | C.T. | 153 | 56     |  | N. PART.<br>16294 | 1997 | COSTITUZIONE DI DIRITTI REALI A TITOLO ONEROSO - SERVITU' DI PASSAGGIO |
| PG | FOLIGNO | C.T. | 153 | 322    |  | N. PART.<br>16295 | 1997 | COSTITUZIONE DI DIRITTI REALI A TITOLO ONEROSO - SERVITU' DI PASSAGGIO |
| PG | FOLIGNO | C.T. | 191 | 86-87  |  | N. PART.<br>16363 | 1997 | COSTITUZIONE DI DIRITTI REALI A TITOLO ONEROSO - SERVITU' DI PASSAGGIO |
| PG | FOLIGNO | C.T. | 153 | 69-138 |  | N. PART.<br>16364 | 1997 | COSTITUZIONE DI DIRITTI REALI A TITOLO ONEROSO - SERVITU' DI PASSAGGIO |

|    |         |      |     |                   |  |                   |      |  |
|----|---------|------|-----|-------------------|--|-------------------|------|--|
| PG | FOLIGNO | C.T. | 150 | 10-89             |  | N. PART.<br>16365 | 1997 | COSTITUZIONE DI DIRITTI REALI A TITOLO ONEROSO - SERVITU' DI PASSAGGIO |
| PG | FOLIGNO | C.T. | 153 | 260               |  | N. PART.<br>16366 | 1997 | COSTITUZIONE DI DIRITTI REALI A TITOLO ONEROSO - SERVITU' DI PASSAGGIO |
| PG | FOLIGNO | C.T. | 191 | 84                |  | N. PART.<br>16367 | 1997 | COSTITUZIONE DI DIRITTI REALI A TITOLO ONEROSO - SERVITU' DI PASSAGGIO |
| PG | FOLIGNO | C.T. | 191 | 72-93-<br>179-215 |  | N. PART.<br>16368 | 1997 | COSTITUZIONE DI DIRITTI REALI A TITOLO ONEROSO - SERVITU' DI PASSAGGIO |
| PG | FOLIGNO | C.T. | 153 | 139               |  | N. PART.<br>16369 | 1997 | COSTITUZIONE DI DIRITTI REALI A TITOLO ONEROSO - SERVITU' DI PASSAGGIO |
| PG | FOLIGNO | C.T. | 172 | 212-22-<br>296    |  | N. PART.<br>16370 | 1997 | COSTITUZIONE DI DIRITTI REALI A TITOLO ONEROSO - SERVITU' DI PASSAGGIO |
| PG | FOLIGNO | C.T. | 153 | 291               |  | N. PART.<br>16371 | 1997 | COSTITUZIONE DI DIRITTI REALI A TITOLO ONEROSO - SERVITU' DI PASSAGGIO |
| PG | FOLIGNO | C.T. | 192 | 21                |  | N. PART.<br>16372 | 1997 | COSTITUZIONE DI DIRITTI REALI A TITOLO ONEROSO - SERVITU' DI PASSAGGIO |
| PG | FOLIGNO | C.T. | 153 | 141               |  | N. PART.<br>16373 | 1997 | COSTITUZIONE DI DIRITTI REALI A TITOLO ONEROSO - SERVITU' DI PASSAGGIO |
| PG | FOLIGNO | C.T. | 153 | 143               |  | N. PART.<br>16374 | 1997 | COSTITUZIONE DI DIRITTI REALI A TITOLO ONEROSO - SERVITU' DI PASSAGGIO |
| PG | FOLIGNO | C.T. | 153 | 233-305           |  | N. PART.<br>16375 | 1997 | COSTITUZIONE DI DIRITTI REALI A TITOLO ONEROSO - SERVITU' DI PASSAGGIO |
| PG | FOLIGNO | C.T. | 153 | 107               |  | N. PART.<br>16376 | 1997 | COSTITUZIONE DI DIRITTI REALI A TITOLO ONEROSO - SERVITU' DI PASSAGGIO |
| PG | FOLIGNO | C.T. | 153 | 40                |  | N. PART.<br>16377 | 1997 | COSTITUZIONE DI DIRITTI REALI A TITOLO ONEROSO - SERVITU' DI PASSAGGIO |
| PG | FOLIGNO | C.T. | 153 | 81-89             |  | N. PART.<br>16464 | 1997 | COSTITUZIONE DI DIRITTI REALI A TITOLO ONEROSO - SERVITU' DI PASSAGGIO |

|    |         |      |     |         |  |                   |      |  |
|----|---------|------|-----|---------|--|-------------------|------|--|
| PG | FOLIGNO | C.T. | 153 | 128     |  | N. PART.<br>16465 | 1997 | COSTITUZIONE DI DIRITTI REALI A TITOLO ONEROSO - SERVITU' DI PASSAGGIO |
| PG | FOLIGNO | C.T. | 191 | 178     |  | N. PART.<br>16466 | 1997 | COSTITUZIONE DI DIRITTI REALI A TITOLO ONEROSO - SERVITU' DI PASSAGGIO |
| PG | FOLIGNO | C.T. | 191 | 222     |  | N. PART.<br>16467 | 1997 | COSTITUZIONE DI DIRITTI REALI A TITOLO ONEROSO - SERVITU' DI PASSAGGIO |
| PG | FOLIGNO | C.T. | 153 | 71      |  | N. PART.<br>16468 | 1997 | COSTITUZIONE DI DIRITTI REALI A TITOLO ONEROSO - SERVITU' DI PASSAGGIO |
| PG | FOLIGNO | C.T. | 153 | 199     |  | N. PART.<br>16469 | 1997 | COSTITUZIONE DI DIRITTI REALI A TITOLO ONEROSO - SERVITU' DI PASSAGGIO |
| PG | FOLIGNO | C.T. | 153 | 51      |  | N. PART.<br>16470 | 1997 | COSTITUZIONE DI DIRITTI REALI A TITOLO ONEROSO - SERVITU' DI PASSAGGIO |
| PG | FOLIGNO | C.T. | 153 | 492-493 |  | N. PART.<br>16471 | 1997 | COSTITUZIONE DI DIRITTI REALI A TITOLO ONEROSO - SERVITU' DI PASSAGGIO |
| PG | FOLIGNO | C.T. | 152 | 4       |  | N. PART. 966      | 1998 | COSTITUZIONE DI DIRITTI REALI A TITOLO ONEROSO - SERVITU' DI PASSAGGIO |
| PG | FOLIGNO | C.T. | 153 | 46-333  |  | N. PART. 967      | 1998 | COSTITUZIONE DI DIRITTI REALI A TITOLO ONEROSO - SERVITU' DI PASSAGGIO |
| PG | FOLIGNO | C.T. | 171 | 76      |  | N. PART. 968      | 1998 | COSTITUZIONE DI DIRITTI REALI A TITOLO ONEROSO - SERVITU' DI PASSAGGIO |
| PG | FOLIGNO | C.T. | 171 | 100     |  | N. PART. 969      | 1998 | COSTITUZIONE DI DIRITTI REALI A TITOLO ONEROSO - SERVITU' DI PASSAGGIO |
| PG | FOLIGNO | C.T. | 171 | 81      |  | N. PART. 970      | 1998 | COSTITUZIONE DI DIRITTI REALI A TITOLO ONEROSO - SERVITU' DI PASSAGGIO |
| PG | FOLIGNO | C.T. | 171 | 65      |  | N. PART. 971      | 1998 | COSTITUZIONE DI DIRITTI REALI A TITOLO ONEROSO - SERVITU' DI PASSAGGIO |
| PG | FOLIGNO | C.T. | 171 | 61      |  | N. PART. 972      | 1998 | COSTITUZIONE DI DIRITTI REALI A TITOLO ONEROSO - SERVITU' DI PASSAGGIO |

|    |         |      |     |               |  |              |      |  |
|----|---------|------|-----|---------------|--|--------------|------|--|
| PG | FOLIGNO | C.T. | 171 | 77            |  | N. PART. 973 | 1998 | COSTITUZIONE DI DIRITTI REALI A TITOLO ONEROSO - SERVITU' DI PASSAGGIO |
| PG | FOLIGNO | C.T. | 171 | 68            |  | N. PART. 974 | 1998 | COSTITUZIONE DI DIRITTI REALI A TITOLO ONEROSO - SERVITU' DI PASSAGGIO |
| PG | FOLIGNO | C.T. | 136 | 35-15         |  | N. PART. 975 | 1998 | COSTITUZIONE DI DIRITTI REALI A TITOLO ONEROSO - SERVITU' DI PASSAGGIO |
| PG | FOLIGNO | C.T. | 151 | 31            |  | N. PART. 389 | 1999 | COSTITUZIONE DI DIRITTI REALI A TITOLO ONEROSO - SERVITU' DI PASSAGGIO |
|    |         |      | 153 | 9-47          |  |              |      |  |
|    |         |      | 171 | 79            |  |              |      |  |
|    |         |      | 172 | 11-37-197     |  |              |      |  |
| PG | FOLIGNO | C.T. | 172 | 16-40-144-324 |  | N. PART. 390 | 1999 | COSTITUZIONE DI DIRITTI REALI A TITOLO ONEROSO - SERVITU' DI PASSAGGIO |
| PG | FOLIGNO | C.T. | 135 | 13            |  | N. PART. 391 | 1999 | COSTITUZIONE DI DIRITTI REALI A TITOLO ONEROSO - SERVITU' DI PASSAGGIO |
|    |         |      | 136 | 4-46-47       |  |              |      |  |
| PG | FOLIGNO | C.T. | 171 | 25-36-177     |  | N. PART. 392 | 1999 | COSTITUZIONE DI DIRITTI REALI A TITOLO ONEROSO - SERVITU' DI PASSAGGIO |
|    |         |      | 191 | 30-40         |  |              |      |  |
| PG | FOLIGNO | C.T. | 153 | 41-42-57-68   |  | N. PART. 393 | 1999 | COSTITUZIONE DI DIRITTI REALI A TITOLO ONEROSO - SERVITU' DI PASSAGGIO |

|    |         |      |     |   |                   |      |   |
|----|---------|------|-----|---|-------------------|------|---|
| PG | FOLIGNO | C.T. | 224 | 175-176   | N. PART.<br>17286 | 1999 | COSTITUZIONE DI DIRITTI REALI A TITOLO ONEROSO - SERVITU' DI PASSAGGIO                      |
|    |         |      | 224 | 171-175-176-505-507   |                   |      | COSTITUZIONE DI DIRITTI REALI A TITOLO ONEROSO - SERVITU' DI PASSAGGIO CON CONDUTTURE ACQUA |
| PG | FOLIGNO | C.T. | 224 | 501-503   | N. PART.<br>17288 | 1997 | COSTITUZIONE DI DIRITTI REALI A TITOLO ONEROSO - SERVITU' DI PASSAGGIO CON CONDUTTURE ACQUA |
| PG | FOLIGNO | C.T. | 115 | 342-447   | N. PART.<br>2737  | 1995 | COSTITUZIONE DI DIRITTI REALI A TITOLO ONEROSO - SERVITU' DI PASSAGGIO                      |
| PG | FOLIGNO | C.T. | 115 | 127   | N. PART.<br>2738  | 1995 | COSTITUZIONE DI DIRITTI REALI A TITOLO ONEROSO - SERVITU' DI PASSAGGIO                      |
| PG | FOLIGNO | C.T. | 114 | 54-67   | N. PART.<br>5982  | 1995 | COSTITUZIONE DI DIRITTI REALI A TITOLO ONEROSO - SERVITU' DI ACQUEDOTTO                     |
|    |         |      | 115 | 123-150-193-198-534-569-586-604-704-737-738-739                                       |                   |      |   |
|    |         |      | 153 | 1-4-5-7-9-11-12-15-17-23-30-32-37-124-125-131-132-136-144-147-185-186-230-242-276-309 |                   |      |   |
| PG | FOLIGNO | C.T. | 191 | 62-76-151-166-172   | N. PART.<br>16459 | 1994 | COSTITUZIONE DI DIRITTI REALI A TITOLO ONEROSO - SERVITU' DI PASSAGGIO                      |
| PG | FOLIGNO | C.T. | 153 | 106   | N. PART.<br>16279 | 1994 | COSTITUZIONE DI DIRITTI REALI A TITOLO ONEROSO - SERVITU' DI PASSAGGIO                      |
| PG | FOLIGNO | C.T. | 192 | 1272  | N. PART.<br>11674 | 2016 | COSTITUZIONE SERVITU' COATTIVA - SERVITU' DI ACQUEDOTTO                                     |

|    |                   |      |    |             |  |               |      |   |
|----|-------------------|------|----|-------------|--|---------------|------|---|
| PG | GIANO DELL'UMBRIA | C.T. | 16 | 24          |  | N. PART. 1605 | 1996 | COSTITUZIONE SERVITU'                                   |
| TR | GUARDEA           | C.T. | 10 | 57          |  | N. PART. 5651 | 1994 | COSTITUZIONE SERVITU' COATTIVA - SERVITU' DI ACQUEDOTTO |
| TR | GUARDEA           | C.T. | 10 | 213         |  | N. PART. 5652 | 1994 | COSTITUZIONE SERVITU' COATTIVA - SERVITU' DI ACQUEDOTTO |
| TR | GUARDEA           | C.T. | 10 | 52-55       |  | N. PART. 5653 | 1994 | COSTITUZIONE SERVITU' COATTIVA - SERVITU' DI ACQUEDOTTO |
| TR | GUARDEA           | C.T. | 10 | 23          |  | N. PART. 5654 | 1994 | COSTITUZIONE SERVITU' COATTIVA - SERVITU' DI ACQUEDOTTO |
| TR | GUARDEA           | C.T. | 10 | 83          |  | N. PART. 5655 | 1994 | COSTITUZIONE SERVITU' COATTIVA - SERVITU' DI ACQUEDOTTO |
| TR | GUARDEA           | C.T. | 10 | 191         |  | N. PART. 5656 | 1994 | COSTITUZIONE SERVITU' COATTIVA - SERVITU' DI ACQUEDOTTO |
| TR | GUARDEA           | C.T. | 10 | 53          |  | N. PART. 5657 | 1994 | COSTITUZIONE SERVITU' COATTIVA - SERVITU' DI ACQUEDOTTO |
| TR | GUARDEA           | C.T. | 10 | 105         |  | N. PART. 5658 | 1994 | COSTITUZIONE SERVITU' COATTIVA - SERVITU' DI ACQUEDOTTO |
| TR | GUARDEA           | C.T. | 10 | 127-129-130 |  | N. PART. 5659 | 1994 | COSTITUZIONE SERVITU' COATTIVA - SERVITU' DI ACQUEDOTTO |
| TR | GUARDEA           | C.T. | 10 | 132         |  | N. PART. 5660 | 1994 | COSTITUZIONE SERVITU' COATTIVA - SERVITU' DI ACQUEDOTTO |
| TR | GUARDEA           | C.T. | 21 | 114-204     |  | N. PART. 5661 | 1994 | COSTITUZIONE SERVITU' COATTIVA - SERVITU' DI ACQUEDOTTO |
| TR | GUARDEA           | C.T. | 21 | 42-214      |  | N. PART. 5662 | 1994 | COSTITUZIONE SERVITU' COATTIVA - SERVITU' DI ACQUEDOTTO |
|    |                   |      | 29 | 27-39       |  |               |      |   |

|    |         |      |    |                                  |  |                  |      |  |
|----|---------|------|----|----------------------------------|--|------------------|------|--|
| TR | GUARDEA | C.T. | 21 | 111-112-113-133                  |  | N. PART.<br>5663 | 1994 | COSTITUZIONE SERVITU' COATTIVA<br>- SERVITU' DI ACQUEDOTTO |
| TR | GUARDEA | C.T. | 29 | 34-57                            |  | N. PART.<br>5664 | 1994 | COSTITUZIONE SERVITU' COATTIVA<br>- SERVITU' DI ACQUEDOTTO |
| TR | GUARDEA | C.T. | 29 | 16                               |  | N. PART.<br>5665 | 1994 | COSTITUZIONE SERVITU' COATTIVA<br>- SERVITU' DI ACQUEDOTTO |
| TR | GUARDEA | C.T. | 10 | 131                              |  | N. PART.<br>5666 | 1994 | COSTITUZIONE SERVITU' COATTIVA<br>- SERVITU' DI ACQUEDOTTO |
| TR | GUARDEA | C.T. | 21 | 43-65-66                         |  | N. PART.<br>5667 | 1994 | COSTITUZIONE SERVITU' COATTIVA<br>- SERVITU' DI ACQUEDOTTO |
| TR | GUARDEA | C.T. | 10 | 56                               |  | N. PART.<br>5682 | 1994 | COSTITUZIONE SERVITU' COATTIVA<br>- SERVITU' DI ACQUEDOTTO |
| TR | GUARDEA | C.T. | 10 | 164                              |  | N. PART.<br>5683 | 1994 | COSTITUZIONE SERVITU' COATTIVA<br>- SERVITU' DI ACQUEDOTTO |
| TR | GUARDEA | C.T. | 10 | 126                              |  | N. PART.<br>5684 | 1994 | COSTITUZIONE SERVITU' COATTIVA<br>- SERVITU' DI ACQUEDOTTO |
| TR | GUARDEA | C.T. | 10 | 107                              |  | N. PART.<br>5685 | 1994 | COSTITUZIONE SERVITU' COATTIVA<br>- SERVITU' DI ACQUEDOTTO |
| TR | GUARDEA | C.T. | 10 | 21-22-158                        |  | N. PART.<br>5686 | 1994 | COSTITUZIONE SERVITU' COATTIVA<br>- SERVITU' DI ACQUEDOTTO |
| TR | GUARDEA | C.T. | 30 | 168                              |  | N. PART.<br>1671 | 1995 | COSTITUZIONE SERVITU' COATTIVA<br>- SERVITU' DI ACQUEDOTTO |
| TR | GUARDEA | C.T. | 30 | 10-226                           |  | N. PART.<br>1675 | 1995 | COSTITUZIONE SERVITU' COATTIVA<br>- SERVITU' DI ACQUEDOTTO |
| TR | GUARDEA | C.T. | 29 | 27-32-33-39                      |  | N. PART.<br>1676 | 1995 | COSTITUZIONE SERVITU' COATTIVA<br>- SERVITU' DI ACQUEDOTTO |
| TR | GUARDEA | C.T. | 30 | 117-118-119-120-121-122-123-124- |  | N. PART.<br>1677 | 1995 | COSTITUZIONE SERVITU' COATTIVA<br>- SERVITU' DI ACQUEDOTTO |

|    |         |      |    |                    |  |                  |      |  |
|----|---------|------|----|--------------------|--|------------------|------|--|
|    |         |      |    | 169                |  |                  |      |  |
| TR | GUARDEA | C.T. | 30 | 192                |  | N. PART.<br>1678 | 1995 | COSTITUZIONE SERVITU' COATTIVA<br>- SERVITU' DI ACQUEDOTTO |
| TR | GUARDEA | C.T. | 10 | 14                 |  | N. PART.<br>7283 | 1995 | COSTITUZIONE SERVITU' COATTIVA<br>- SERVITU' DI ACQUEDOTTO |
| TR | GUARDEA | C.T. | 9  | 50                 |  | N. PART.<br>7284 | 1995 | COSTITUZIONE SERVITU' COATTIVA<br>- SERVITU' DI ACQUEDOTTO |
|    |         |      | 10 | 134                |  |                  |      |  |
| TR | GUARDEA | C.T. | 9  | 49-51-<br>186-189  |  | N. PART.<br>7286 | 1995 | COSTITUZIONE SERVITU' COATTIVA<br>- SERVITU' DI ACQUEDOTTO |
| TR | GUARDEA | C.T. | 10 | 56                 |  | N. PART.<br>7287 | 1995 | COSTITUZIONE SERVITU' COATTIVA<br>- SERVITU' DI ACQUEDOTTO |
| TR | GUARDEA | C.T. | 29 | 56-58-15-<br>16-17 |  | N. PART.<br>7288 | 1995 | COSTITUZIONE SERVITU' COATTIVA<br>- SERVITU' DI ACQUEDOTTO |
| TR | GUARDEA | C.T. | 10 | 16                 |  | N. PART.<br>7289 | 1995 | COSTITUZIONE SERVITU' COATTIVA<br>- SERVITU' DI ACQUEDOTTO |
| TR | GUARDEA | C.T. | 10 | 180                |  | N. PART.<br>7290 | 1995 | COSTITUZIONE SERVITU' COATTIVA<br>- SERVITU' DI ACQUEDOTTO |
| TR | GUARDEA | C.T. | 10 | 31                 |  | N. PART.<br>7291 | 1995 | COSTITUZIONE SERVITU' COATTIVA<br>- SERVITU' DI ACQUEDOTTO |
| TR | GUARDEA | C.T. | 10 | 71                 |  | N. PART.<br>7292 | 1995 | COSTITUZIONE SERVITU' COATTIVA<br>- SERVITU' DI ACQUEDOTTO |
| TR | GUARDEA | C.T. | 10 | 72-76              |  | N. PART.<br>7293 | 1995 | COSTITUZIONE SERVITU' COATTIVA<br>- SERVITU' DI ACQUEDOTTO |
| TR | GUARDEA | C.T. | 10 | 7-24               |  | N. PART.<br>7294 | 1995 | COSTITUZIONE SERVITU' COATTIVA<br>- SERVITU' DI ACQUEDOTTO |

|    |         |      |    |                 |  |                  |      |  |
|----|---------|------|----|-----------------|--|------------------|------|--|
| TR | GUARDEA | C.T. | 10 | 161-162         |  | N. PART.<br>7295 | 1995 | COSTITUZIONE SERVITU' COATTIVA<br>- SERVITU' DI ACQUEDOTTO |
| TR | GUARDEA | C.T. | 21 | 113-133-<br>135 |  | N. PART.<br>7296 | 1995 | COSTITUZIONE SERVITU' COATTIVA<br>- SERVITU' DI ACQUEDOTTO |
| TR | GUARDEA | C.T. | 10 | 141             |  | N. PART.<br>7298 | 1995 | COSTITUZIONE SERVITU' COATTIVA<br>- SERVITU' DI ACQUEDOTTO |
| TR | GUARDEA | C.T. | 10 | 227             |  | N. PART.<br>7299 | 1995 | COSTITUZIONE SERVITU' COATTIVA<br>- SERVITU' DI ACQUEDOTTO |
| TR | GUARDEA | C.T. | 10 | 107             |  | N. PART.<br>7300 | 1995 | COSTITUZIONE SERVITU' COATTIVA<br>- SERVITU' DI ACQUEDOTTO |
| TR | GUARDEA | C.T. | 10 | 23              |  | N. PART.<br>7301 | 1995 | COSTITUZIONE SERVITU' COATTIVA<br>- SERVITU' DI ACQUEDOTTO |
| TR | GUARDEA | C.T. | 10 | 8-158           |  | N. PART.<br>7302 | 1995 | COSTITUZIONE SERVITU' COATTIVA<br>- SERVITU' DI ACQUEDOTTO |
| TR | GUARDEA | C.T. | 21 | 42              |  | N. PART.<br>7303 | 1995 | COSTITUZIONE SERVITU' COATTIVA<br>- SERVITU' DI ACQUEDOTTO |
| TR | GUARDEA | C.T. | 10 | 93              |  | N. PART.<br>7304 | 1995 | COSTITUZIONE SERVITU' COATTIVA<br>- SERVITU' DI ACQUEDOTTO |
| TR | GUARDEA | C.T. | 10 | 153             |  | N. PART.<br>7305 | 1995 | COSTITUZIONE SERVITU' COATTIVA<br>- SERVITU' DI ACQUEDOTTO |
| TR | GUARDEA | C.T. | 9  | 103             |  | N. PART.<br>7306 | 1995 | COSTITUZIONE SERVITU' COATTIVA<br>- SERVITU' DI ACQUEDOTTO |
| TR | GUARDEA | C.T. | 21 | 76-77-78        |  | N. PART.<br>7307 | 1995 | COSTITUZIONE SERVITU' COATTIVA<br>- SERVITU' DI ACQUEDOTTO |
|    |         |      | 29 | 6-9             |  |                  |      |  |
| TR | GUARDEA | C.T. | 21 | 44-45-70-<br>71 |  | N. PART.<br>7308 | 1995 | COSTITUZIONE SERVITU' COATTIVA<br>- SERVITU' DI ACQUEDOTTO |

|    |         |      |    |         |  |                  |      |  |
|----|---------|------|----|---------|--|------------------|------|--|
| TR | GUARDEA | C.T. | 21 | 139     |  | N. PART.<br>7310 | 1995 | COSTITUZIONE SERVITU' COATTIVA<br>- SERVITU' DI ACQUEDOTTO |
| TR | GUARDEA | C.T. | 10 | 32      |  | N. PART.<br>7311 | 1995 | COSTITUZIONE SERVITU' COATTIVA<br>- SERVITU' DI ACQUEDOTTO |
| TR | GUARDEA | C.T. | 10 | 12-171  |  | N. PART.<br>7312 | 1995 | COSTITUZIONE SERVITU' COATTIVA<br>- SERVITU' DI ACQUEDOTTO |
| TR | GUARDEA | C.T. | 21 | 126     |  | N. PART.<br>7313 | 1995 | COSTITUZIONE SERVITU' COATTIVA<br>- SERVITU' DI ACQUEDOTTO |
| TR | GUARDEA | C.T. | 21 | 73      |  | N. PART.<br>7314 | 1995 | COSTITUZIONE SERVITU' COATTIVA<br>- SERVITU' DI ACQUEDOTTO |
| TR | GUARDEA | C.T. | 10 | 10-27   |  | N. PART.<br>7315 | 1995 | COSTITUZIONE SERVITU' COATTIVA<br>- SERVITU' DI ACQUEDOTTO |
| TR | GUARDEA | C.T. | 10 | 11-26   |  | N. PART.<br>7316 | 1995 | COSTITUZIONE SERVITU' COATTIVA<br>- SERVITU' DI ACQUEDOTTO |
| TR | GUARDEA | C.T. | 10 | 29      |  | N. PART.<br>7317 | 1995 | COSTITUZIONE SERVITU' COATTIVA<br>- SERVITU' DI ACQUEDOTTO |
| TR | GUARDEA | C.T. | 10 | 25      |  | N. PART.<br>7318 | 1995 | COSTITUZIONE SERVITU' COATTIVA<br>- SERVITU' DI ACQUEDOTTO |
| TR | GUARDEA | C.T. | 9  | 188     |  | N. PART.<br>7319 | 1995 | COSTITUZIONE SERVITU' COATTIVA<br>- SERVITU' DI ACQUEDOTTO |
| TR | GUARDEA | C.T. | 10 | 181     |  | N. PART.<br>7320 | 1995 | COSTITUZIONE SERVITU' COATTIVA<br>- SERVITU' DI ACQUEDOTTO |
| TR | GUARDEA | C.T. | 10 | 137     |  | N. PART.<br>7321 | 1995 | COSTITUZIONE SERVITU' COATTIVA<br>- SERVITU' DI ACQUEDOTTO |
| TR | GUARDEA | C.T. | 9  | 185     |  | N. PART.<br>7322 | 1995 | COSTITUZIONE SERVITU' COATTIVA<br>- SERVITU' DI ACQUEDOTTO |
| TR | GUARDEA | C.T. | 9  | 222-223 |  | N. PART.<br>7323 | 1995 | COSTITUZIONE SERVITU' COATTIVA<br>- SERVITU' DI ACQUEDOTTO |

|    |         |      |    |                    |  |                  |      |  |
|----|---------|------|----|--------------------|--|------------------|------|--|
| TR | GUARDEA | C.T. | 9  | 187                |  | N. PART.<br>7324 | 1995 | COSTITUZIONE SERVITU' COATTIVA<br>- SERVITU' DI ACQUEDOTTO |
| TR | GUARDEA | C.T. | 10 | 163                |  | N. PART.<br>7325 | 1995 | COSTITUZIONE SERVITU' COATTIVA<br>- SERVITU' DI ACQUEDOTTO |
| TR | GUARDEA | C.T. | 9  | 12                 |  | N. PART.<br>7326 | 1995 | COSTITUZIONE SERVITU' COATTIVA<br>- SERVITU' DI ACQUEDOTTO |
| TR | GUARDEA | C.T. | 10 | 195-17             |  | N. PART.<br>7327 | 1995 | COSTITUZIONE SERVITU' COATTIVA<br>- SERVITU' DI ACQUEDOTTO |
| TR | GUARDEA | C.T. | 9  | 201                |  | N. PART.<br>7328 | 1995 | COSTITUZIONE SERVITU' COATTIVA<br>- SERVITU' DI ACQUEDOTTO |
| TR | GUARDEA | C.T. | 10 | 140                |  | N. PART.<br>7329 | 1995 | COSTITUZIONE SERVITU' COATTIVA<br>- SERVITU' DI ACQUEDOTTO |
| TR | GUARDEA | C.T. | 9  | 101                |  | N. PART.<br>7330 | 1995 | COSTITUZIONE SERVITU' COATTIVA<br>- SERVITU' DI ACQUEDOTTO |
| TR | GUARDEA | C.T. | 9  | 211                |  | N. PART.<br>7331 | 1995 | COSTITUZIONE SERVITU' COATTIVA<br>- SERVITU' DI ACQUEDOTTO |
| TR | GUARDEA | C.T. | 9  | 212                |  | N. PART.<br>7332 | 1995 | COSTITUZIONE SERVITU' COATTIVA<br>- SERVITU' DI ACQUEDOTTO |
| TR | GUARDEA | C.T. | 20 | 36-34              |  | N. PART.<br>7333 | 1995 | COSTITUZIONE SERVITU' COATTIVA<br>- SERVITU' DI ACQUEDOTTO |
| TR | GUARDEA | C.T. | 21 | 222-220            |  | N. PART.<br>7334 | 1995 | COSTITUZIONE SERVITU' COATTIVA<br>- SERVITU' DI ACQUEDOTTO |
| TR | GUARDEA | C.T. | 21 | 206-207-<br>219    |  | N. PART.<br>7335 | 1995 | COSTITUZIONE SERVITU' COATTIVA<br>- SERVITU' DI ACQUEDOTTO |
| TR | GUARDEA | C.T. | 21 | 74-204-<br>114-153 |  | N. PART.<br>7336 | 1995 | COSTITUZIONE SERVITU' COATTIVA<br>- SERVITU' DI ACQUEDOTTO |
|    |         |      | 19 | 78-96-97           |  |                  |      |  |

|    |         |      |    |                     |  |                  |      |  |
|----|---------|------|----|---------------------|--|------------------|------|--|
|    |         |      | 20 | 3-7                 |  |                  |      |  |
| TR | GUARDEA | C.T. | 21 | 96-128              |  | N. PART.<br>7337 | 1995 | COSTITUZIONE SERVITU' COATTIVA<br>- SERVITU' DI ACQUEDOTTO |
| TR | GUARDEA | C.T. | 21 | 122-142-<br>129-172 |  | N. PART.<br>7338 | 1995 | COSTITUZIONE SERVITU' COATTIVA<br>- SERVITU' DI ACQUEDOTTO |
| TR | GUARDEA | C.T. | 21 | 124                 |  | N. PART.<br>7339 | 1995 | COSTITUZIONE SERVITU' COATTIVA<br>- SERVITU' DI ACQUEDOTTO |
|    |         |      | 30 | 22-215              |  |                  |      |  |
| TR | GUARDEA | C.T. | 21 | 141                 |  | N. PART.<br>7340 | 1995 | COSTITUZIONE SERVITU' COATTIVA<br>- SERVITU' DI ACQUEDOTTO |
|    |         |      | 30 | 23                  |  |                  |      |  |
| TR | GUARDEA | C.T. | 30 | 113                 |  | N. PART.<br>7341 | 1995 | COSTITUZIONE SERVITU' COATTIVA<br>- SERVITU' DI ACQUEDOTTO |
| TR | GUARDEA | C.T. | 21 | 254                 |  | N. PART.<br>7342 | 1995 | COSTITUZIONE SERVITU' COATTIVA<br>- SERVITU' DI ACQUEDOTTO |
|    |         |      | 30 | 105-112             |  |                  |      |  |
| TR | GUARDEA | C.T. | 29 | 5-31-34-<br>55-57   |  | N. PART.<br>7343 | 1995 | COSTITUZIONE SERVITU' COATTIVA<br>- SERVITU' DI ACQUEDOTTO |
| TR | GUARDEA | C.T. | 20 | 20                  |  | N. PART.<br>7344 | 1995 | COSTITUZIONE SERVITU' COATTIVA<br>- SERVITU' DI ACQUEDOTTO |
| TR | GUARDEA | C.T. | 30 | 59-61-260           |  | N. PART.<br>7345 | 1995 | COSTITUZIONE SERVITU' COATTIVA<br>- SERVITU' DI ACQUEDOTTO |
| TR | GUARDEA | C.T. | 10 | 131                 |  | N. PART.<br>7346 | 1995 | COSTITUZIONE SERVITU' COATTIVA<br>- SERVITU' DI ACQUEDOTTO |

|    |         |      |    |                           |  |                  |      |  |
|----|---------|------|----|---------------------------|--|------------------|------|--|
| TR | GUARDEA | C.T. | 10 | 183-94-74                 |  | N. PART.<br>7347 | 1995 | COSTITUZIONE SERVITU' COATTIVA<br>- SERVITU' DI ACQUEDOTTO |
| TR | GUARDEA | C.T. | 10 | 59-213                    |  | N. PART.<br>7348 | 1995 | COSTITUZIONE SERVITU' COATTIVA<br>- SERVITU' DI ACQUEDOTTO |
|    |         |      | 9  | 48                        |  |                  |      |  |
| TR | GUARDEA | C.T. | 10 | 136                       |  | N. PART.<br>7349 | 1995 | COSTITUZIONE SERVITU' COATTIVA<br>- SERVITU' DI ACQUEDOTTO |
| TR | GUARDEA | C.T. | 10 | 58-196-<br>111-110-<br>83 |  | N. PART.<br>7350 | 1995 | COSTITUZIONE SERVITU' COATTIVA<br>- SERVITU' DI ACQUEDOTTO |
| TR | GUARDEA | C.T. | 10 | 70-191                    |  | N. PART.<br>7351 | 1995 | COSTITUZIONE SERVITU' COATTIVA<br>- SERVITU' DI ACQUEDOTTO |
| TR | GUARDEA | C.T. | 10 | 135-51-69                 |  | N. PART.<br>7352 | 1995 | COSTITUZIONE SERVITU' COATTIVA<br>- SERVITU' DI ACQUEDOTTO |
|    |         |      | 9  | 52                        |  |                  |      |  |
| TR | GUARDEA | C.T. | 10 | 92-105-<br>138            |  | N. PART.<br>7353 | 1995 | COSTITUZIONE SERVITU' COATTIVA<br>- SERVITU' DI ACQUEDOTTO |
|    |         |      | 9  | 100                       |  |                  |      |  |
| TR | GUARDEA | C.T. | 21 | 46-8                      |  | N. PART.<br>7354 | 1995 | COSTITUZIONE SERVITU' COATTIVA<br>- SERVITU' DI ACQUEDOTTO |
| TR | GUARDEA | C.T. | 10 | 154                       |  | N. PART.<br>7355 | 1995 | COSTITUZIONE SERVITU' COATTIVA<br>- SERVITU' DI ACQUEDOTTO |
| TR | GUARDEA | C.T. | 20 | 1                         |  | N. PART.<br>7356 | 1995 | COSTITUZIONE SERVITU' COATTIVA<br>- SERVITU' DI ACQUEDOTTO |
| TR | GUARDEA | C.T. | 21 | 140                       |  | N. PART.<br>7357 | 1995 | COSTITUZIONE SERVITU' COATTIVA<br>- SERVITU' DI ACQUEDOTTO |

|    |         |      |    |                  |  |                  |      |  |
|----|---------|------|----|------------------|--|------------------|------|--|
| TR | GUARDEA | C.T. | 10 | 15               |  | N. PART.<br>7358 | 1995 | COSTITUZIONE SERVITU' COATTIVA<br>- SERVITU' DI ACQUEDOTTO |
| TR | GUARDEA | C.T. | 9  | 195-53           |  | N. PART.<br>7359 | 1995 | COSTITUZIONE SERVITU' COATTIVA<br>- SERVITU' DI ACQUEDOTTO |
| TR | GUARDEA | C.T. | 10 | 164-214          |  | N. PART.<br>7360 | 1995 | COSTITUZIONE SERVITU' COATTIVA<br>- SERVITU' DI ACQUEDOTTO |
| TR | GUARDEA | C.T. | 21 | 47-49-75-<br>146 |  | N. PART.<br>7361 | 1995 | COSTITUZIONE SERVITU' COATTIVA<br>- SERVITU' DI ACQUEDOTTO |
| TR | GUARDEA | C.T. | 10 | 109              |  | N. PART.<br>7362 | 1995 | COSTITUZIONE SERVITU' COATTIVA<br>- SERVITU' DI ACQUEDOTTO |
| TR | GUARDEA | C.T. | 10 | 108-112-<br>143  |  | N. PART.<br>7363 | 1995 | COSTITUZIONE SERVITU' COATTIVA<br>- SERVITU' DI ACQUEDOTTO |
| TR | GUARDEA | C.T. | 10 | 159              |  | N. PART.<br>7364 | 1995 | COSTITUZIONE SERVITU' COATTIVA<br>- SERVITU' DI ACQUEDOTTO |
| TR | GUARDEA | C.T. | 21 | 181              |  | N. PART.<br>7365 | 1995 | COSTITUZIONE SERVITU' COATTIVA<br>- SERVITU' DI ACQUEDOTTO |
| TR | GUARDEA | C.T. | 10 | 126              |  | N. PART.<br>7366 | 1995 | COSTITUZIONE SERVITU' COATTIVA<br>- SERVITU' DI ACQUEDOTTO |
| TR | GUARDEA | C.T. | 10 | 133-132          |  | N. PART.<br>7367 | 1995 | COSTITUZIONE SERVITU' COATTIVA<br>- SERVITU' DI ACQUEDOTTO |
| TR | GUARDEA | C.T. | 10 | 127-129-<br>130  |  | N. PART.<br>7368 | 1995 | COSTITUZIONE SERVITU' COATTIVA<br>- SERVITU' DI ACQUEDOTTO |
| TR | GUARDEA | C.T. | 21 | 79               |  | N. PART.<br>7390 | 1995 | COSTITUZIONE SERVITU' COATTIVA<br>- SERVITU' DI ACQUEDOTTO |
| TR | GUARDEA | C.T. | 21 | 138              |  | N. PART.<br>7391 | 1995 | COSTITUZIONE SERVITU' COATTIVA<br>- SERVITU' DI ACQUEDOTTO |
| TR | GUARDEA | C.T. | 20 | 5-39             |  | N. PART.<br>4359 | 1997 | COSTITUZIONE SERVITU' COATTIVA<br>- SERVITU' DI ACQUEDOTTO |

|    |         |      |    |                 |  |                  |      |  |
|----|---------|------|----|-----------------|--|------------------|------|--|
| TR | GUARDEA | C.T. | 10 | 152             |  | N. PART.<br>5134 | 1997 | COSTITUZIONE SERVITU' COATTIVA<br>- SERVITU' DI ACQUEDOTTO |
| TR | GUARDEA | C.T. | 30 | 234             |  | N. PART.<br>5135 | 1997 | COSTITUZIONE SERVITU' COATTIVA<br>- SERVITU' DI ACQUEDOTTO |
| TR | GUARDEA | C.T. | 20 | 5               |  | N. PART.<br>5208 | 1997 | COSTITUZIONE SERVITU' COATTIVA<br>- SERVITU' DI ACQUEDOTTO |
| TR | GUARDEA | C.T. | 9  | 15              |  | N. PART.<br>5220 | 1997 | COSTITUZIONE SERVITU' COATTIVA<br>- SERVITU' DI ACQUEDOTTO |
| TR | GUARDEA | C.T. | 9  | 20              |  | N. PART.<br>5221 | 1997 | COSTITUZIONE SERVITU' COATTIVA<br>- SERVITU' DI ACQUEDOTTO |
| TR | GUARDEA | C.T. | 9  | 23              |  | N. PART.<br>5222 | 1997 | COSTITUZIONE SERVITU' COATTIVA<br>- SERVITU' DI ACQUEDOTTO |
| TR | GUARDEA | C.T. | 9  | 18              |  | N. PART.<br>5223 | 1997 | COSTITUZIONE SERVITU' COATTIVA<br>- SERVITU' DI ACQUEDOTTO |
| TR | GUARDEA | C.T. | 9  | 21              |  | N. PART.<br>5224 | 1997 | COSTITUZIONE SERVITU' COATTIVA<br>- SERVITU' DI ACQUEDOTTO |
| TR | GUARDEA | C.T. | 9  | 109             |  | N. PART.<br>5233 | 1997 | COSTITUZIONE SERVITU' COATTIVA<br>- SERVITU' DI ACQUEDOTTO |
| TR | GUARDEA | C.T. | 19 | 142-143         |  | N. PART.<br>5244 | 1997 | COSTITUZIONE SERVITU' COATTIVA<br>- SERVITU' DI ACQUEDOTTO |
|    |         |      | 9  | 78-19           |  |                  |      |  |
| TR | GUARDEA | C.T. | 9  | 140-141-<br>190 |  | N. PART.<br>5245 | 1997 | COSTITUZIONE SERVITU' COATTIVA<br>- SERVITU' DI ACQUEDOTTO |
| TR | GUARDEA | C.T. | 9  | 161             |  | N. PART.<br>5284 | 1997 | COSTITUZIONE SERVITU' COATTIVA<br>- SERVITU' DI ACQUEDOTTO |
| TR | GUARDEA | C.T. | 19 | 118             |  | N. PART.<br>5294 | 1997 | COSTITUZIONE SERVITU' COATTIVA<br>- SERVITU' DI ACQUEDOTTO |

|    |         |      |    |                  |  |                  |      |  |
|----|---------|------|----|------------------|--|------------------|------|--|
| TR | GUARDEA | C.T. | 9  | 234              |  | N. PART.<br>5295 | 1997 | COSTITUZIONE SERVITU' COATTIVA<br>- SERVITU' DI ACQUEDOTTO |
| TR | GUARDEA | C.T. | 9  | 108              |  | N. PART.<br>5296 | 1997 | COSTITUZIONE SERVITU' COATTIVA<br>- SERVITU' DI ACQUEDOTTO |
| TR | GUARDEA | C.T. | 9  | 105-107          |  | N. PART.<br>5297 | 1997 | COSTITUZIONE SERVITU' COATTIVA<br>- SERVITU' DI ACQUEDOTTO |
| TR | GUARDEA | C.T. | 9  | 14-17-16         |  | N. PART.<br>5429 | 1997 | COSTITUZIONE SERVITU' COATTIVA<br>- SERVITU' DI ACQUEDOTTO |
| TR | GUARDEA | C.T. | 9  | 3                |  | N. PART.<br>5432 | 1997 | COSTITUZIONE SERVITU' COATTIVA<br>- SERVITU' DI ACQUEDOTTO |
|    |         |      | 25 | 83-89-90-<br>116 |  |                  |      |  |
| TR | GUARDEA | C.T. | 9  | 41-24            |  | N. PART.<br>5434 | 1997 | COSTITUZIONE SERVITU' COATTIVA<br>- SERVITU' DI ACQUEDOTTO |
| TR | GUARDEA | C.T. | 9  | 2                |  | N. PART.<br>5304 | 1997 | COSTITUZIONE SERVITU' COATTIVA<br>- SERVITU' DI ACQUEDOTTO |
| TR | GUARDEA | C.T. | 9  | 260              |  | N. PART.<br>5315 | 1997 | COSTITUZIONE SERVITU' COATTIVA<br>- SERVITU' DI ACQUEDOTTO |
| TR | GUARDEA | C.T. | 9  | 1                |  | N. PART.<br>5320 | 1997 | COSTITUZIONE SERVITU' COATTIVA<br>- SERVITU' DI ACQUEDOTTO |
| TR | GUARDEA | C.T. | 9  | 42               |  | N. PART.<br>5325 | 1997 | COSTITUZIONE SERVITU' COATTIVA<br>- SERVITU' DI ACQUEDOTTO |
| TR | GUARDEA | C.T. | 20 | 35               |  | N. PART.<br>5331 | 1997 | COSTITUZIONE SERVITU' COATTIVA<br>- SERVITU' DI ACQUEDOTTO |
| TR | GUARDEA | C.T. | 20 | 14-7             |  | N. PART.<br>5332 | 1997 | COSTITUZIONE SERVITU' COATTIVA<br>- SERVITU' DI ACQUEDOTTO |
| TR | GUARDEA | C.T. | 20 | 15-16-37         |  | N. PART.<br>5355 | 1997 | COSTITUZIONE SERVITU' COATTIVA<br>- SERVITU' DI ACQUEDOTTO |

|    |         |      |    |          |  |                  |      |  |
|----|---------|------|----|----------|--|------------------|------|--|
| TR | GUARDEA | C.T. | 29 | 4-13     |  | N. PART.<br>5356 | 1997 | COSTITUZIONE SERVITU' COATTIVA<br>- SERVITU' DI ACQUEDOTTO |
| TR | GUARDEA | C.T. | 13 | 7        |  | N. PART.<br>5357 | 1997 | COSTITUZIONE SERVITU' COATTIVA<br>- SERVITU' DI ACQUEDOTTO |
| TR | GUARDEA | C.T. | 19 | 39       |  | N. PART.<br>5362 | 1997 | COSTITUZIONE SERVITU' COATTIVA<br>- SERVITU' DI ACQUEDOTTO |
| TR | GUARDEA | C.T. | 9  | 22       |  | N. PART.<br>5367 | 1997 | COSTITUZIONE SERVITU' COATTIVA<br>- SERVITU' DI ACQUEDOTTO |
| TR | GUARDEA | C.T. | 9  | 204      |  | N. PART.<br>5368 | 1997 | COSTITUZIONE SERVITU' COATTIVA<br>- SERVITU' DI ACQUEDOTTO |
| TR | GUARDEA | C.T. | 9  | 232      |  | N. PART.<br>5369 | 1997 | COSTITUZIONE SERVITU' COATTIVA<br>- SERVITU' DI ACQUEDOTTO |
| TR | GUARDEA | C.T. | 9  | 77       |  | N. PART.<br>5370 | 1997 | COSTITUZIONE SERVITU' COATTIVA<br>- SERVITU' DI ACQUEDOTTO |
| TR | GUARDEA | C.T. | 9  | 100      |  | N. PART.<br>5371 | 1997 | COSTITUZIONE SERVITU' COATTIVA<br>- SERVITU' DI ACQUEDOTTO |
| TR | GUARDEA | C.T. | 9  | 28-29-30 |  | N. PART.<br>5373 | 1997 | COSTITUZIONE SERVITU' COATTIVA<br>- SERVITU' DI ACQUEDOTTO |
| TR | GUARDEA | C.T. | 19 | 108      |  | N. PART.<br>5393 | 1997 | COSTITUZIONE SERVITU' COATTIVA<br>- SERVITU' DI ACQUEDOTTO |
| TR | GUARDEA | C.T. | 19 | 161-105  |  | N. PART.<br>5394 | 1997 | COSTITUZIONE SERVITU' COATTIVA<br>- SERVITU' DI ACQUEDOTTO |
| TR | GUARDEA | C.T. | 19 | 76       |  | N. PART.<br>5395 | 1997 | COSTITUZIONE SERVITU' COATTIVA<br>- SERVITU' DI ACQUEDOTTO |
| TR | GUARDEA | C.T. | 19 | 106      |  | N. PART.<br>5397 | 1997 | COSTITUZIONE SERVITU' COATTIVA<br>- SERVITU' DI ACQUEDOTTO |
| TR | GUARDEA | C.T. | 9  | 199      |  | N. PART.<br>5398 | 1997 | COSTITUZIONE SERVITU' COATTIVA<br>- SERVITU' DI ACQUEDOTTO |

|    |                  |      |    |  |  |                  |      |   |
|----|------------------|------|----|--|--|------------------|------|---|
| TR | GUARDEA          | C.T. | 19 | 41-75  |  | N. PART.<br>5409 | 1997 | COSTITUZIONE SERVITU' COATTIVA<br>- SERVITU' DI ACQUEDOTTO                    |
| TR | GUARDEA          | C.T. | 11 | 77   |  | N. PART.<br>5423 | 1997 | COSTITUZIONE SERVITU' COATTIVA<br>- SERVITU' DI ACQUEDOTTO                    |
| PG | MASSA<br>MARTANA | C.T. | 19 | 22-24-41-<br>42-44-47-<br>48-49-51-<br>60-81-86-<br>87 |  | N. PART.<br>1338 | 1986 | COSTITUZIONE DI DIRITTI REALI A<br>TITOLO ONEROSO - SERVITU' DI<br>ACQUEDOTTO |
|    |                  |      | 24 | 13   |  |                  |      |   |
|    |                  |      | 25 | 1  |  |                  |      |   |
| PG | MASSA<br>MARTANA | C.T. | 19 | 106  |  | N. PART.<br>1294 | 1986 | COSTITUZIONE DI DIRITTI REALI A<br>TITOLO ONEROSO - SERVITU' DI<br>ACQUEDOTTO |
| PG | MASSA<br>MARTANA | C.T. | 20 | 179-251  |  | N. PART.<br>1295 | 1986 | COSTITUZIONE DI DIRITTI REALI A<br>TITOLO ONEROSO - SERVITU' DI<br>ACQUEDOTTO |
| PG | MASSA<br>MARTANA | C.T. | 20 | 180-183-<br>184  |  | N. PART.<br>1296 | 1986 | COSTITUZIONE DI DIRITTI REALI A<br>TITOLO ONEROSO - SERVITU' DI<br>ACQUEDOTTO |
| PG | MASSA<br>MARTANA | C.T. | 24 | 34-35  |  | N. PART.<br>1322 | 1986 | COSTITUZIONE DI DIRITTI REALI A<br>TITOLO ONEROSO - SERVITU' DI<br>ACQUEDOTTO |
| PG | MASSA<br>MARTANA | C.T. | 24 | 49   |  | N. PART.<br>1323 | 1986 | COSTITUZIONE DI DIRITTI REALI A<br>TITOLO ONEROSO - SERVITU' DI<br>ACQUEDOTTO |
| PG | MASSA<br>MARTANA | C.T. | 24 | 8-9  |  | N. PART.<br>1324 | 1986 | COSTITUZIONE DI DIRITTI REALI A<br>TITOLO ONEROSO - SERVITU' DI<br>ACQUEDOTTO |
| PG | MASSA<br>MARTANA | C.T. | 24 | 4  |  | N. PART.<br>1325 | 1986 | COSTITUZIONE DI DIRITTI REALI A<br>TITOLO ONEROSO - SERVITU' DI<br>ACQUEDOTTO |
| PG | MASSA<br>MARTANA | C.T. | 20 | 80-82  |  | N. PART.<br>1326 | 1986 | COSTITUZIONE DI DIRITTI REALI A<br>TITOLO ONEROSO - SERVITU' DI<br>ACQUEDOTTO |

|    |                  |      |    |  |  |                  |      |   |
|----|------------------|------|----|--|--|------------------|------|---|
| PG | MASSA<br>MARTANA | C.T. | 27 | 25   |  | N. PART.<br>1327 | 1986 | COSTITUZIONE DI DIRITTI REALI A<br>TITOLO ONEROSO - SERVITU' DI<br>ACQUEDOTTO |
| PG | MASSA<br>MARTANA | C.T. | 26 | 125-174-<br>191-193                                    |  | N. PART.<br>1328 | 1986 | COSTITUZIONE DI DIRITTI REALI A<br>TITOLO ONEROSO - SERVITU' DI<br>ACQUEDOTTO |
| PG | MASSA<br>MARTANA | C.T. | 34 | 6  |  | N. PART.<br>1329 | 1986 | COSTITUZIONE DI DIRITTI REALI A<br>TITOLO ONEROSO - SERVITU' DI<br>ACQUEDOTTO |
| PG | MASSA<br>MARTANA | C.T. | 27 | 90-95-155  |  | N. PART.<br>1330 | 1986 | COSTITUZIONE DI DIRITTI REALI A<br>TITOLO ONEROSO - SERVITU' DI<br>ACQUEDOTTO |
| PG | MASSA<br>MARTANA | C.T. | 25 | 155-156-<br>157  |  | N. PART.<br>1331 | 1986 | COSTITUZIONE DI DIRITTI REALI A<br>TITOLO ONEROSO - SERVITU' DI<br>ACQUEDOTTO |
| PG | MASSA<br>MARTANA | C.T. | 20 | 226  |  | N. PART.<br>1332 | 1986 | COSTITUZIONE DI DIRITTI REALI A<br>TITOLO ONEROSO - SERVITU' DI<br>ACQUEDOTTO |
|    |                  |      | 25 | 41-43-179  |  |                  |      |   |
| PG | MASSA<br>MARTANA | C.T. | 25 | 69-73  |  | N. PART.<br>1333 | 1986 | COSTITUZIONE DI DIRITTI REALI A<br>TITOLO ONEROSO - SERVITU' DI<br>ACQUEDOTTO |
| PG | MASSA<br>MARTANA | C.T. | 19 | 58   |  | N. PART.<br>1334 | 1986 | COSTITUZIONE DI DIRITTI REALI A<br>TITOLO ONEROSO - SERVITU' DI<br>ACQUEDOTTO |
| PG | MASSA<br>MARTANA | C.T. | 25 | 239  |  | N. PART.<br>1335 | 1986 | COSTITUZIONE DI DIRITTI REALI A<br>TITOLO ONEROSO - SERVITU' DI<br>ACQUEDOTTO |
| PG | MASSA<br>MARTANA |      | 27 | 5  |  | N. PART.<br>1336 | 1986 | COSTITUZIONE DI DIRITTI REALI A<br>TITOLO ONEROSO - SERVITU' DI<br>ACQUEDOTTO |
| PG | MASSA<br>MARTANA | C.T. | 33 | 102  |  | N. PART.<br>1337 | 1986 | COSTITUZIONE DI DIRITTI REALI A<br>TITOLO ONEROSO - SERVITU' DI<br>ACQUEDOTTO |
| PG | MASSA<br>MARTANA | C.T. | 19 | 22-24-41-<br>42-44-47-<br>48-49-51-<br>60-81-86-<br>87 |  | N. PART.<br>1338 | 1986 | COSTITUZIONE DI DIRITTI REALI A<br>TITOLO ONEROSO - SERVITU' DI<br>ACQUEDOTTO |

|    |                  |      |    |                     |  |                  |      |   |
|----|------------------|------|----|---------------------|--|------------------|------|---|
|    |                  |      | 24 | 13                  |  |                  |      |   |
|    |                  |      | 25 | 1                   |  |                  |      |   |
| PG | MASSA<br>MARTANA | C.T. | 20 | 70-79               |  | N. PART.<br>1339 | 1986 | COSTITUZIONE DI DIRITTI REALI A<br>TITOLO ONEROSO - SERVITU' DI<br>ACQUEDOTTO |
| PG | MASSA<br>MARTANA | C.T. | 25 | 56-57               |  | N. PART.<br>1340 | 1986 | COSTITUZIONE DI DIRITTI REALI A<br>TITOLO ONEROSO - SERVITU' DI<br>ACQUEDOTTO |
| PG | MASSA<br>MARTANA | C.T. | 25 | 138-211             |  | N. PART.<br>1343 | 1986 | COSTITUZIONE DI DIRITTI REALI A<br>TITOLO ONEROSO - SERVITU' DI<br>ACQUEDOTTO |
| PG | MASSA<br>MARTANA | C.T. | 20 | 228                 |  | N. PART.<br>1344 | 1986 | COSTITUZIONE DI DIRITTI REALI A<br>TITOLO ONEROSO - SERVITU' DI<br>ACQUEDOTTO |
| PG | MASSA<br>MARTANA | C.T. | 25 | 34-35               |  | N. PART.<br>1345 | 1986 | COSTITUZIONE DI DIRITTI REALI A<br>TITOLO ONEROSO - SERVITU' DI<br>ACQUEDOTTO |
| PG | MASSA<br>MARTANA | C.T. | 26 | 81                  |  | N. PART.<br>1346 | 1986 | COSTITUZIONE DI DIRITTI REALI A<br>TITOLO ONEROSO - SERVITU' DI<br>ACQUEDOTTO |
| PG | MASSA<br>MARTANA | C.T. | 19 | 14-109              |  | N. PART.<br>1347 | 1986 | COSTITUZIONE DI DIRITTI REALI A<br>TITOLO ONEROSO - SERVITU' DI<br>ACQUEDOTTO |
| PG | MASSA<br>MARTANA | C.T. | 34 | 44-90               |  | N. PART.<br>1348 | 1986 | COSTITUZIONE DI DIRITTI REALI A<br>TITOLO ONEROSO - SERVITU' DI<br>ACQUEDOTTO |
| PG | MASSA<br>MARTANA | C.T. | 27 | 226                 |  | N. PART.<br>1349 | 1986 | COSTITUZIONE DI DIRITTI REALI A<br>TITOLO ONEROSO - SERVITU' DI<br>ACQUEDOTTO |
| PG | MASSA<br>MARTANA | C.T. | 25 | 117                 |  | N. PART.<br>1350 | 1986 | COSTITUZIONE DI DIRITTI REALI A<br>TITOLO ONEROSO - SERVITU' DI<br>ACQUEDOTTO |
| PG | MASSA<br>MARTANA | C.T. | 25 | 102-208-<br>172-173 |  | N. PART.<br>1351 | 1986 | COSTITUZIONE DI DIRITTI REALI A<br>TITOLO ONEROSO - SERVITU' DI<br>ACQUEDOTTO |
|    |                  |      | 26 | 24-180              |  |                  |      |   |

|    |                  |      |    |                     |  |                  |      |   |
|----|------------------|------|----|---------------------|--|------------------|------|---|
| PG | MASSA<br>MARTANA | C.T. | 24 | 16-180-<br>182      |  | N. PART.<br>1352 | 1986 | COSTITUZIONE DI DIRITTI REALI A<br>TITOLO ONEROSO - SERVITU' DI<br>ACQUEDOTTO |
| PG | MASSA<br>MARTANA | C.T. | 27 | 49-50-52-<br>263    |  | N. PART.<br>1353 | 1986 | COSTITUZIONE DI DIRITTI REALI A<br>TITOLO ONEROSO - SERVITU' DI<br>ACQUEDOTTO |
| PG | MASSA<br>MARTANA | C.T. | 27 | 175-177-<br>248-249 |  | N. PART.<br>1354 | 1986 | COSTITUZIONE DI DIRITTI REALI A<br>TITOLO ONEROSO - SERVITU' DI<br>ACQUEDOTTO |
| PG | MASSA<br>MARTANA | C.T. | 25 | 171                 |  | N. PART.<br>1355 | 1986 | COSTITUZIONE DI DIRITTI REALI A<br>TITOLO ONEROSO - SERVITU' DI<br>ACQUEDOTTO |
| PG | MASSA<br>MARTANA | C.T. | 24 | 6-10-11             |  | N. PART.<br>1356 | 1986 | COSTITUZIONE DI DIRITTI REALI A<br>TITOLO ONEROSO - SERVITU' DI<br>ACQUEDOTTO |
| PG | MASSA<br>MARTANA | C.T. | 25 | 200                 |  | N. PART.<br>1357 | 1986 | COSTITUZIONE DI DIRITTI REALI A<br>TITOLO ONEROSO - SERVITU' DI<br>ACQUEDOTTO |
| PG | MASSA<br>MARTANA | C.T. | 25 | 76-96               |  | N. PART.<br>1358 | 1986 | COSTITUZIONE DI DIRITTI REALI A<br>TITOLO ONEROSO - SERVITU' DI<br>ACQUEDOTTO |
| PG | MASSA<br>MARTANA | C.T. | 25 | 159                 |  | N. PART.<br>1359 | 1986 | COSTITUZIONE DI DIRITTI REALI A<br>TITOLO ONEROSO - SERVITU' DI<br>ACQUEDOTTO |
| PG | MASSA<br>MARTANA | C.T. | 21 | 191                 |  | N. PART.<br>1360 | 1986 | COSTITUZIONE DI DIRITTI REALI A<br>TITOLO ONEROSO - SERVITU' DI<br>ACQUEDOTTO |
| PG | MASSA<br>MARTANA | C.T. | 21 | 181                 |  | N. PART.<br>1361 | 1986 | COSTITUZIONE DI DIRITTI REALI A<br>TITOLO ONEROSO - SERVITU' DI<br>ACQUEDOTTO |
| PG | MASSA<br>MARTANA | C.T. | 27 | 4                   |  | N. PART.<br>1362 | 1986 | COSTITUZIONE DI DIRITTI REALI A<br>TITOLO ONEROSO - SERVITU' DI<br>ACQUEDOTTO |
| PG | MASSA<br>MARTANA | C.T. | 34 | 61-107-<br>293      |  | N. PART.<br>1363 | 1986 | COSTITUZIONE DI DIRITTI REALI A<br>TITOLO ONEROSO - SERVITU' DI<br>ACQUEDOTTO |
| PG | MASSA<br>MARTANA | C.T. | 19 | 53                  |  | N. PART.<br>1364 | 1986 | COSTITUZIONE DI DIRITTI REALI A<br>TITOLO ONEROSO - SERVITU' DI<br>ACQUEDOTTO |
| PG | MASSA<br>MARTANA | C.T. | 33 | 9                   |  | N. PART.<br>1365 | 1986 | COSTITUZIONE DI DIRITTI REALI A<br>TITOLO ONEROSO - SERVITU' DI<br>ACQUEDOTTO |

|    |                  |      |    |                            |  |                  |      |   |
|----|------------------|------|----|----------------------------|--|------------------|------|---|
| PG | MASSA<br>MARTANA | C.T. | 21 | 190                        |  | N. PART.<br>1366 | 1986 | COSTITUZIONE DI DIRITTI REALI A<br>TITOLO ONEROSO - SERVITU' DI<br>ACQUEDOTTO |
| PG | MASSA<br>MARTANA | C.T. | 25 | 28-29                      |  | N. PART.<br>1367 | 1986 | COSTITUZIONE DI DIRITTI REALI A<br>TITOLO ONEROSO - SERVITU' DI<br>ACQUEDOTTO |
| PG | MASSA<br>MARTANA | C.T. | 25 | 161-188                    |  | N. PART.<br>1368 | 1986 | COSTITUZIONE DI DIRITTI REALI A<br>TITOLO ONEROSO - SERVITU' DI<br>ACQUEDOTTO |
| PG | MASSA<br>MARTANA | C.T. | 20 | 207-208-<br>219            |  | N. PART.<br>1369 | 1986 | COSTITUZIONE DI DIRITTI REALI A<br>TITOLO ONEROSO - SERVITU' DI<br>ACQUEDOTTO |
| PG | MASSA<br>MARTANA | C.T. | 27 | 93-173-<br>178-199-<br>257 |  | N. PART.<br>1370 | 1986 | COSTITUZIONE DI DIRITTI REALI A<br>TITOLO ONEROSO - SERVITU' DI<br>ACQUEDOTTO |
| PG | MASSA<br>MARTANA | C.T. | 19 | 62-63-73                   |  | N. PART.<br>1371 | 1986 | COSTITUZIONE DI DIRITTI REALI A<br>TITOLO ONEROSO - SERVITU' DI<br>ACQUEDOTTO |
| PG | MASSA<br>MARTANA | C.T. | 19 | 59                         |  | N. PART.<br>1372 | 1986 | COSTITUZIONE DI DIRITTI REALI A<br>TITOLO ONEROSO - SERVITU' DI<br>ACQUEDOTTO |
| PG | MASSA<br>MARTANA | C.T. | 19 | 32                         |  | N. PART.<br>1373 | 1986 | COSTITUZIONE DI DIRITTI REALI A<br>TITOLO ONEROSO - SERVITU' DI<br>ACQUEDOTTO |
| PG | MASSA<br>MARTANA | C.T. | 19 | 99                         |  | N. PART.<br>1374 | 1986 | COSTITUZIONE DI DIRITTI REALI A<br>TITOLO ONEROSO - SERVITU' DI<br>ACQUEDOTTO |
| PG | MASSA<br>MARTANA | C.T. | 25 | 52-218                     |  | N. PART.<br>1375 | 1986 | COSTITUZIONE DI DIRITTI REALI A<br>TITOLO ONEROSO - SERVITU' DI<br>ACQUEDOTTO |
| PG | MASSA<br>MARTANA | C.T. | 21 | 163                        |  | N. PART.<br>1376 | 1986 | COSTITUZIONE DI DIRITTI REALI A<br>TITOLO ONEROSO - SERVITU' DI<br>ACQUEDOTTO |
| PG | MASSA<br>MARTANA | C.T. | 20 | 158-159-<br>285            |  | N. PART.<br>1377 | 1986 | COSTITUZIONE DI DIRITTI REALI A<br>TITOLO ONEROSO - SERVITU' DI<br>ACQUEDOTTO |
| PG | MASSA<br>MARTANA | C.T. | 25 | 5-140-<br>153-212          |  | N. PART.<br>1378 | 1986 | COSTITUZIONE DI DIRITTI REALI A<br>TITOLO ONEROSO - SERVITU' DI<br>ACQUEDOTTO |
| PG | MASSA<br>MARTANA | C.T. | 25 | 2                          |  | N. PART.<br>1379 | 1986 | COSTITUZIONE DI DIRITTI REALI A<br>TITOLO ONEROSO - SERVITU' DI<br>ACQUEDOTTO |

|    |                  |      |    |                   |  |                  |      |   |
|----|------------------|------|----|-------------------|--|------------------|------|---|
| PG | MASSA<br>MARTANA | C.T. | 26 | 17-78-165         |  | N. PART.<br>1381 | 1986 | COSTITUZIONE DI DIRITTI REALI A<br>TITOLO ONEROSO - SERVITU' DI<br>ACQUEDOTTO |
| PG | MASSA<br>MARTANA | C.T. | 26 | 18-20             |  | N. PART.<br>1382 | 1986 | COSTITUZIONE DI DIRITTI REALI A<br>TITOLO ONEROSO - SERVITU' DI<br>ACQUEDOTTO |
| PG | MASSA<br>MARTANA | C.T. | 26 | 154-156-<br>167   |  | N. PART.<br>1383 | 1986 | COSTITUZIONE DI DIRITTI REALI A<br>TITOLO ONEROSO - SERVITU' DI<br>ACQUEDOTTO |
| PG | MASSA<br>MARTANA | C.T. | 25 | 170               |  | N. PART.<br>1384 | 1986 | COSTITUZIONE DI DIRITTI REALI A<br>TITOLO ONEROSO - SERVITU' DI<br>ACQUEDOTTO |
| PG | MASSA<br>MARTANA | C.T. | 20 | 212               |  | N. PART.<br>1385 | 1986 | COSTITUZIONE DI DIRITTI REALI A<br>TITOLO ONEROSO - SERVITU' DI<br>ACQUEDOTTO |
|    |                  |      | 21 | 175-329-<br>330   |  |                  |      |   |
| PG | MASSA<br>MARTANA | C.T. | 32 | 14                |  | N. PART.<br>1386 | 1986 | COSTITUZIONE DI DIRITTI REALI A<br>TITOLO ONEROSO - SERVITU' DI<br>ACQUEDOTTO |
| PG | MASSA<br>MARTANA | C.T. | 34 | 4                 |  | N. PART.<br>1387 | 1986 | COSTITUZIONE DI DIRITTI REALI A<br>TITOLO ONEROSO - SERVITU' DI<br>ACQUEDOTTO |
| PG | MASSA<br>MARTANA | C.T. | 20 | 313               |  | N. PART.<br>1388 | 1986 | COSTITUZIONE DI DIRITTI REALI A<br>TITOLO ONEROSO - SERVITU' DI<br>ACQUEDOTTO |
| PG | MASSA<br>MARTANA | C.T. | 20 | 142-143           |  | N. PART.<br>1389 | 1986 | COSTITUZIONE DI DIRITTI REALI A<br>TITOLO ONEROSO - SERVITU' DI<br>ACQUEDOTTO |
| PG | MASSA<br>MARTANA | C.T. | 25 | 10-47-<br>217-231 |  | N. PART.<br>1391 | 1986 | COSTITUZIONE DI DIRITTI REALI A<br>TITOLO ONEROSO - SERVITU' DI<br>ACQUEDOTTO |
| PG | MASSA<br>MARTANA | C.T. | 26 | 25-27-28-<br>30   |  | N. PART.<br>1392 | 1986 | COSTITUZIONE DI DIRITTI REALI A<br>TITOLO ONEROSO - SERVITU' DI<br>ACQUEDOTTO |
| PG | MASSA<br>MARTANA | C.T. | 34 | 3                 |  | N. PART.<br>1393 | 1986 | COSTITUZIONE DI DIRITTI REALI A<br>TITOLO ONEROSO - SERVITU' DI<br>ACQUEDOTTO |
| PG | MASSA<br>MARTANA | C.T. | 33 | 14                |  | N. PART.<br>1394 | 1986 | COSTITUZIONE DI DIRITTI REALI A<br>TITOLO ONEROSO - SERVITU' DI<br>ACQUEDOTTO |

|    |                  |      |    |                |  |                  |      |   |
|----|------------------|------|----|----------------|--|------------------|------|---|
| PG | MASSA<br>MARTANA | C.T. | 33 | 13             |  | N. PART.<br>1395 | 1986 | COSTITUZIONE DI DIRITTI REALI A<br>TITOLO ONEROSO - SERVITU' DI<br>ACQUEDOTTO |
| PG | MASSA<br>MARTANA | C.T. | 25 | 94-201         |  | N. PART.<br>1396 | 1986 | COSTITUZIONE DI DIRITTI REALI A<br>TITOLO ONEROSO - SERVITU' DI<br>ACQUEDOTTO |
| PG | MASSA<br>MARTANA | C.T. | 34 | 5              |  | N. PART.<br>1397 | 1986 | COSTITUZIONE DI DIRITTI REALI A<br>TITOLO ONEROSO - SERVITU' DI<br>ACQUEDOTTO |
| PG | MASSA<br>MARTANA | C.T. | 26 | 120            |  | N. PART.<br>1398 | 1986 | COSTITUZIONE DI DIRITTI REALI A<br>TITOLO ONEROSO - SERVITU' DI<br>ACQUEDOTTO |
| PG | MASSA<br>MARTANA | C.T. | 26 | 179            |  | N. PART.<br>1399 | 1986 | COSTITUZIONE DI DIRITTI REALI A<br>TITOLO ONEROSO - SERVITU' DI<br>ACQUEDOTTO |
| PG | MASSA<br>MARTANA | C.T. | 25 | 270            |  | N. PART.<br>1400 | 1986 | COSTITUZIONE DI DIRITTI REALI A<br>TITOLO ONEROSO - SERVITU' DI<br>ACQUEDOTTO |
| PG | MASSA<br>MARTANA | C.T. | 25 | 105            |  | N. PART.<br>1401 | 1986 | COSTITUZIONE DI DIRITTI REALI A<br>TITOLO ONEROSO - SERVITU' DI<br>ACQUEDOTTO |
| PG | MASSA<br>MARTANA | C.T. | 25 | 95-96          |  | N. PART.<br>1402 | 1986 | COSTITUZIONE DI DIRITTI REALI A<br>TITOLO ONEROSO - SERVITU' DI<br>ACQUEDOTTO |
| PG | MASSA<br>MARTANA | C.T. | 20 | 71-140-<br>141 |  | N. PART.<br>1403 | 1986 | COSTITUZIONE DI DIRITTI REALI A<br>TITOLO ONEROSO - SERVITU' DI<br>ACQUEDOTTO |
| PG | MASSA<br>MARTANA | C.T. | 34 | 115-374        |  | N. PART.<br>1404 | 1986 | COSTITUZIONE DI DIRITTI REALI A<br>TITOLO ONEROSO - SERVITU' DI<br>ACQUEDOTTO |
| PG | MASSA<br>MARTANA | C.T. | 34 | 122            |  | N. PART.<br>1405 | 1986 | COSTITUZIONE DI DIRITTI REALI A<br>TITOLO ONEROSO - SERVITU' DI<br>ACQUEDOTTO |
| PG | MASSA<br>MARTANA | C.T. | 27 | 241            |  | N. PART.<br>1423 | 1986 | COSTITUZIONE DI DIRITTI REALI A<br>TITOLO ONEROSO - SERVITU' DI<br>ACQUEDOTTO |
| PG | MASSA<br>MARTANA | C.T. | 26 | 140            |  | N. PART.<br>1424 | 1986 | COSTITUZIONE DI DIRITTI REALI A<br>TITOLO ONEROSO - SERVITU' DI<br>ACQUEDOTTO |

|    |                  |      |    |                  |  |                  |      |   |
|----|------------------|------|----|------------------|--|------------------|------|---|
| PG | MASSA<br>MARTANA | C.T. | 27 | 9-46-47-<br>48   |  | N. PART.<br>1425 | 1986 | COSTITUZIONE DI DIRITTI REALI A<br>TITOLO ONEROSO - SERVITU' DI<br>ACQUEDOTTO |
| PG | MASSA<br>MARTANA | C.T. | 21 | 375              |  | N. PART.<br>1437 | 1986 | COSTITUZIONE DI DIRITTI REALI A<br>TITOLO ONEROSO - SERVITU' DI<br>ACQUEDOTTO |
| PG | MASSA<br>MARTANA | C.T. | 34 | 7                |  | N. PART.<br>1438 | 1986 | COSTITUZIONE DI DIRITTI REALI A<br>TITOLO ONEROSO - SERVITU' DI<br>ACQUEDOTTO |
| PG | MASSA<br>MARTANA | C.T. | 19 | 97               |  | N. PART.<br>1439 | 1986 | COSTITUZIONE DI DIRITTI REALI A<br>TITOLO ONEROSO - SERVITU' DI<br>ACQUEDOTTO |
| PG | MASSA<br>MARTANA | C.T. | 24 | 70-71            |  | N. PART.<br>2613 | 1986 | COSTITUZIONE DI DIRITTI REALI A<br>TITOLO ONEROSO - SERVITU' DI<br>ACQUEDOTTO |
| PG | MASSA<br>MARTANA | C.T. | 19 | 106              |  | N.<br>PART.1294  | 1986 | COSTITUZIONE DI DIRITTI REALI A<br>TITOLO ONEROSO - SERVITU' DI<br>ACQUEDOTTO |
| TR | MONTECCHIO       | C.T. | 25 | 167              |  | N.<br>PART.5530  | 1985 | COSTITUZIONE SERVITU' COATTIVA<br>- SERVITU' DI ACQUEDOTTO                    |
|    |                  |      | 26 | 112-32-<br>35-54 |  |                  |      |   |
| TR | MONTECCHIO       | C.T. | 25 | 96               |  | N.<br>PART.5531  | 1985 | COSTITUZIONE SERVITU' COATTIVA<br>- SERVITU' DI ACQUEDOTTO                    |
| TR | MONTECCHIO       | C.T. | 25 | 56               |  | N.<br>PART.4342  | 1997 | COSTITUZIONE SERVITU' COATTIVA<br>- SERVITU' DI ACQUEDOTTO                    |
| TR | MONTECCHIO       | C.T. | 25 | 127              |  | N.<br>PART.4343  | 1997 | COSTITUZIONE SERVITU' COATTIVA<br>- SERVITU' DI ACQUEDOTTO                    |
| TR | MONTECCHIO       | C.T. | 25 | 57               |  | N.<br>PART.4344  | 1997 | COSTITUZIONE SERVITU' COATTIVA<br>- SERVITU' DI ACQUEDOTTO                    |
| TR | MONTECCHIO       | C.T. | 25 | 129              |  | N.<br>PART.4345  | 1997 | COSTITUZIONE SERVITU' COATTIVA<br>- SERVITU' DI ACQUEDOTTO                    |

|    |            |      |    |  |  |               |      |  |
|----|------------|------|----|--|--|---------------|------|--|
| TR | MONTECCHIO | C.T. | 26 | 6-112  |  | N. PART.4360  | 1997 | COSTITUZIONE SERVITU' COATTIVA<br>- SERVITU' DI ACQUEDOTTO |
| TR | MONTECCHIO | C.T. | 25 | 135-137  |  | N. PART. 5225 | 1997 | COSTITUZIONE SERVITU' COATTIVA<br>- SERVITU' DI ACQUEDOTTO |
| TR | MONTECCHIO | C.T. | 22 | 20-162-<br>145-150-<br>148-160-<br>159-147-<br>153-157 |  | N. PART. 5226 | 1997 | COSTITUZIONE SERVITU' COATTIVA<br>- SERVITU' DI ACQUEDOTTO |
| TR | MONTECCHIO | C.T. | 25 | 128  |  | N. PART. 5232 | 1997 | COSTITUZIONE SERVITU' COATTIVA<br>- SERVITU' DI ACQUEDOTTO |
| TR | MONTECCHIO | C.T. | 25 | 190  |  | N. PART. 5239 | 1997 | COSTITUZIONE SERVITU' COATTIVA<br>- SERVITU' DI ACQUEDOTTO |
| TR | MONTECCHIO | C.T. | 25 | 194-200  |  | N. PART. 5241 | 1997 | COSTITUZIONE SERVITU' COATTIVA<br>- SERVITU' DI ACQUEDOTTO |
| TR | MONTECCHIO | C.T. | 25 | 84   |  | N. PART. 5258 | 1997 | COSTITUZIONE SERVITU' COATTIVA<br>- SERVITU' DI ACQUEDOTTO |
| TR | MONTECCHIO | C.T. | 25 | 13-24  |  | N. PART. 5259 | 1997 | COSTITUZIONE SERVITU' COATTIVA<br>- SERVITU' DI ACQUEDOTTO |
| TR | MONTECCHIO | C.T. | 25 | 126  |  | N. PART. 5266 | 1997 | COSTITUZIONE SERVITU' COATTIVA<br>- SERVITU' DI ACQUEDOTTO |
| TR | MONTECCHIO | C.T. | 25 | 119  |  | N. PART. 5267 | 1997 | COSTITUZIONE SERVITU' COATTIVA<br>- SERVITU' DI ACQUEDOTTO |
| TR | MONTECCHIO | C.T. | 22 | 138  |  | N. PART. 5286 | 1997 | COSTITUZIONE SERVITU' COATTIVA<br>- SERVITU' DI ACQUEDOTTO |
| TR | MONTECCHIO | C.T. | 3  | 238  |  | N. PART. 5287 | 1997 | COSTITUZIONE SERVITU' COATTIVA<br>- SERVITU' DI ACQUEDOTTO |
| TR | MONTECCHIO | C.T. | 25 | 163-164  |  | N. PART. 5288 | 1997 | COSTITUZIONE SERVITU' COATTIVA<br>- SERVITU' DI ACQUEDOTTO |

|    |            |      |    |  |  |                  |      |  |
|----|------------|------|----|--|--|------------------|------|--|
| TR | MONTECCHIO | C.T. | 25 | 186-19-76  |  | N. PART.<br>5302 | 1997 | COSTITUZIONE SERVITU' COATTIVA<br>- SERVITU' DI ACQUEDOTTO |
| TR | MONTECCHIO | C.T. | 25 | 62-178   |  | N. PART.<br>5303 | 1997 | COSTITUZIONE SERVITU' COATTIVA<br>- SERVITU' DI ACQUEDOTTO |
| TR | MONTECCHIO | C.T. | 25 | 136  |  | N. PART.<br>5426 | 1997 | COSTITUZIONE SERVITU' COATTIVA<br>- SERVITU' DI ACQUEDOTTO |
| TR | MONTECCHIO | C.T. | 25 | 167-95   |  | N. PART.<br>5433 | 1997 | COSTITUZIONE SERVITU' COATTIVA<br>- SERVITU' DI ACQUEDOTTO |
|    |            |      | 26 | 118-6-96-<br>117-112-<br>32-33-35-<br>37-49-<br>110-120-<br>93-91-<br>114-2-61 |  |                  |      |  |
| TR | MONTECCHIO | C.T. | 25 | 17-86-72-<br>130-121   |  | N. PART.<br>5435 | 1997 | COSTITUZIONE SERVITU' COATTIVA<br>- SERVITU' DI ACQUEDOTTO |
| TR | MONTECCHIO | C.T. | 25 | 165  |  | N. PART.<br>5307 | 1997 | COSTITUZIONE SERVITU' COATTIVA<br>- SERVITU' DI ACQUEDOTTO |
| TR | MONTECCHIO | C.T. | 25 | 180-7  |  | N. PART.<br>5309 | 1997 | COSTITUZIONE SERVITU' COATTIVA<br>- SERVITU' DI ACQUEDOTTO |
| TR | MONTECCHIO | C.T. | 25 | 10-82-88   |  | N. PART.<br>5310 | 1997 | COSTITUZIONE SERVITU' COATTIVA<br>- SERVITU' DI ACQUEDOTTO |
| TR | MONTECCHIO | C.T. | 25 | 63-70  |  | N. PART.<br>5311 | 1997 | COSTITUZIONE SERVITU' COATTIVA<br>- SERVITU' DI ACQUEDOTTO |
| TR | MONTECCHIO | C.T. | 25 | 69-177   |  | N. PART.<br>5313 | 1997 | COSTITUZIONE SERVITU' COATTIVA<br>- SERVITU' DI ACQUEDOTTO |
| TR | MONTECCHIO | C.T. | 25 | 5  |  | N. PART.<br>5314 | 1997 | COSTITUZIONE SERVITU' COATTIVA<br>- SERVITU' DI ACQUEDOTTO |
| TR | MONTECCHIO | C.T. | 25 | 66-73  |  | N. PART.<br>5317 | 1997 | COSTITUZIONE SERVITU' COATTIVA<br>- SERVITU' DI ACQUEDOTTO |

|    |            |      |    |                  |  |                  |      |  |
|----|------------|------|----|------------------|--|------------------|------|--|
| TR | MONTECCHIO | C.T. | 25 | 14               |  | N. PART.<br>5320 | 1997 | COSTITUZIONE SERVITU' COATTIVA<br>- SERVITU' DI ACQUEDOTTO |
| TR | MONTECCHIO | C.T. | 25 | 9                |  | N. PART.<br>5321 | 1997 | COSTITUZIONE SERVITU' COATTIVA<br>- SERVITU' DI ACQUEDOTTO |
| TR | MONTECCHIO | C.T. | 25 | 60               |  | N. PART.<br>5322 | 1997 | COSTITUZIONE SERVITU' COATTIVA<br>- SERVITU' DI ACQUEDOTTO |
| TR | MONTECCHIO | C.T. | 25 | 8                |  | N. PART.<br>5324 | 1997 | COSTITUZIONE SERVITU' COATTIVA<br>- SERVITU' DI ACQUEDOTTO |
| TR | MONTECCHIO | C.T. | 25 | 81-87            |  | N. PART.<br>5325 | 1997 | COSTITUZIONE SERVITU' COATTIVA<br>- SERVITU' DI ACQUEDOTTO |
| TR | MONTECCHIO | C.T. | 25 | 166              |  | N. PART.<br>5326 | 1997 | COSTITUZIONE SERVITU' COATTIVA<br>- SERVITU' DI ACQUEDOTTO |
| TR | MONTECCHIO | C.T. | 25 | 188              |  | N. PART.<br>5327 | 1997 | COSTITUZIONE SERVITU' COATTIVA<br>- SERVITU' DI ACQUEDOTTO |
| TR | MONTECCHIO | C.T. | 25 | 74               |  | N. PART.<br>5328 | 1997 | COSTITUZIONE SERVITU' COATTIVA<br>- SERVITU' DI ACQUEDOTTO |
| TR | MONTECCHIO | C.T. | 25 | 78               |  | N. PART.<br>5329 | 1997 | COSTITUZIONE SERVITU' COATTIVA<br>- SERVITU' DI ACQUEDOTTO |
| TR | MONTECCHIO | C.T. | 15 | 68               |  | N. PART.<br>5330 | 1997 | COSTITUZIONE SERVITU' COATTIVA<br>- SERVITU' DI ACQUEDOTTO |
|    |            |      | 22 | 135-10-<br>12-29 |  |                  |      |  |
| TR | MONTECCHIO | C.T. | 25 | 59               |  | N. PART.<br>5365 | 1997 | COSTITUZIONE SERVITU' COATTIVA<br>- SERVITU' DI ACQUEDOTTO |
| TR | MONTECCHIO | C.T. | 25 | 217-184-<br>58   |  | N. PART.<br>5366 | 1997 | COSTITUZIONE SERVITU' COATTIVA<br>- SERVITU' DI ACQUEDOTTO |
| TR | MONTECCHIO | C.T. | 25 | 61-65            |  | N. PART.<br>5375 | 1997 | COSTITUZIONE SERVITU' COATTIVA<br>- SERVITU' DI ACQUEDOTTO |

|    |            |      |    |                 |  |                  |      |  |
|----|------------|------|----|-----------------|--|------------------|------|--|
| TR | MONTECCHIO | C.T. | 25 | 6               |  | N. PART.<br>5377 | 1997 | COSTITUZIONE SERVITU' COATTIVA<br>- SERVITU' DI ACQUEDOTTO |
| TR | MONTECCHIO | C.T. | 25 | 80              |  | N. PART.<br>5378 | 1997 | COSTITUZIONE SERVITU' COATTIVA<br>- SERVITU' DI ACQUEDOTTO |
| TR | MONTECCHIO | C.T. | 25 | 12              |  | N. PART.<br>5408 | 1997 | COSTITUZIONE SERVITU' COATTIVA<br>- SERVITU' DI ACQUEDOTTO |
| TR | MONTECCHIO | C.T. | 25 | 134-138         |  | N. PART.<br>5425 | 1997 | COSTITUZIONE SERVITU' COATTIVA<br>- SERVITU' DI ACQUEDOTTO |
| TR | MONTECCHIO | C.T. | 15 | 81              |  | N. PART.<br>3192 | 1998 | COSTITUZIONE SERVITU' COATTIVA<br>- SERVITU' DI ACQUEDOTTO |
| PG | MONTEFALCO | C.T. | 49 | 124             |  | N. PART.<br>3220 | 1996 | COSTITUZIONE SERVITU' COATTIVA<br>- SERVITU' DI ACQUEDOTTO |
| PG | MONTEFALCO | C.T. | 49 | 202             |  | N.PART.<br>3221  | 1996 | COSTITUZIONE SERVITU' COATTIVA<br>- SERVITU' DI ACQUEDOTTO |
| PG | MONTEFALCO | C.T. | 49 | 203             |  | N.PART.<br>3222  | 1996 | COSTITUZIONE SERVITU' COATTIVA<br>- SERVITU' DI ACQUEDOTTO |
| PG | MONTEFALCO | C.T. | 57 | 102-189-<br>358 |  | N.PART.<br>3223  | 1996 | COSTITUZIONE SERVITU' COATTIVA<br>- SERVITU' DI ACQUEDOTTO |
| PG | MONTEFALCO | C.T. | 57 | 109-331         |  | N.PART.<br>3224  | 1996 | COSTITUZIONE SERVITU' COATTIVA<br>- SERVITU' DI ACQUEDOTTO |
| PG | MONTEFALCO | C.T. | 57 | 178-179         |  | N.PART.<br>3225  | 1996 | COSTITUZIONE SERVITU' COATTIVA<br>- SERVITU' DI ACQUEDOTTO |
| PG | MONTEFALCO | C.T. | 57 | 172             |  | N.PART.<br>3226  | 1996 | COSTITUZIONE SERVITU' COATTIVA<br>- SERVITU' DI ACQUEDOTTO |
| PG | MONTEFALCO | C.T. | 57 | 167-177         |  | N.PART.<br>3227  | 1996 | COSTITUZIONE SERVITU' COATTIVA<br>- SERVITU' DI ACQUEDOTTO |
| PG | MONTEFALCO | C.T. | 57 | 281             |  | N.PART.<br>3228  | 1996 | COSTITUZIONE SERVITU' COATTIVA<br>- SERVITU' DI ACQUEDOTTO |

|    |            |      |    |                     |  |                 |      |  |
|----|------------|------|----|---------------------|--|-----------------|------|--|
| PG | MONTEFALCO | C.T. | 57 | 185-187             |  | N.PART.<br>3229 | 1996 | COSTITUZIONE SERVITU' COATTIVA<br>- SERVITU' DI ACQUEDOTTO |
| PG | MONTEFALCO | C.T. | 57 | 361                 |  | N.PART.<br>3230 | 1996 | COSTITUZIONE SERVITU' COATTIVA<br>- SERVITU' DI ACQUEDOTTO |
| PG | MONTEFALCO | C.T. | 57 | 191                 |  | N.PART.<br>3231 | 1996 | COSTITUZIONE SERVITU' COATTIVA<br>- SERVITU' DI ACQUEDOTTO |
| PG | MONTEFALCO | C.T. | 57 | 293                 |  | N.PART.<br>3232 | 1996 | COSTITUZIONE SERVITU' COATTIVA<br>- SERVITU' DI ACQUEDOTTO |
| PG | MONTEFALCO | C.T. | 57 | 296                 |  | N.PART.<br>3233 | 1996 | COSTITUZIONE SERVITU' COATTIVA<br>- SERVITU' DI ACQUEDOTTO |
| PG | MONTEFALCO | C.T. | 57 | 175-193-<br>219-241 |  | N.PART.<br>3234 | 1996 | COSTITUZIONE SERVITU' COATTIVA<br>- SERVITU' DI ACQUEDOTTO |
| PG | MONTEFALCO | C.T. | 57 | 218-336             |  | N.PART.<br>3235 | 1996 | COSTITUZIONE SERVITU' COATTIVA<br>- SERVITU' DI ACQUEDOTTO |
| PG | MONTEFALCO | C.T. | 57 | 213-215             |  | N.PART.<br>3236 | 1996 | COSTITUZIONE SERVITU' COATTIVA<br>- SERVITU' DI ACQUEDOTTO |
| PG | MONTEFALCO | C.T. | 57 | 214                 |  | N.PART.<br>3237 | 1996 | COSTITUZIONE SERVITU' COATTIVA<br>- SERVITU' DI ACQUEDOTTO |
| PG | MONTEFALCO | C.T. | 49 | 226-244-<br>347     |  | N.PART.<br>3238 | 1996 | COSTITUZIONE SERVITU' COATTIVA<br>- SERVITU' DI ACQUEDOTTO |
| PG | MONTEFALCO | C.T. | 57 | 277-280             |  | N.PART.<br>3239 | 1996 | COSTITUZIONE SERVITU' COATTIVA<br>- SERVITU' DI ACQUEDOTTO |
| PG | MONTEFALCO | C.T. | 57 | 224                 |  | N.PART.<br>3240 | 1996 | COSTITUZIONE SERVITU' COATTIVA<br>- SERVITU' DI ACQUEDOTTO |
| PG | MONTEFALCO | C.T. | 49 | 192                 |  | N.PART.<br>3241 | 1996 | COSTITUZIONE SERVITU' COATTIVA<br>- SERVITU' DI ACQUEDOTTO |
| PG | MONTEFALCO | C.T. | 49 | 211                 |  | N.PART.<br>3242 | 1996 | COSTITUZIONE SERVITU' COATTIVA<br>- SERVITU' DI ACQUEDOTTO |

|    |            |      |    |                 |  |                 |      |  |
|----|------------|------|----|-----------------|--|-----------------|------|--|
| PG | MONTEFALCO | C.T. | 49 | 210             |  | N.PART.<br>3243 | 1996 | COSTITUZIONE SERVITU' COATTIVA<br>- SERVITU' DI ACQUEDOTTO |
| PG | MONTEFALCO | C.T. | 49 | 198             |  | N.PART.<br>3244 | 1996 | COSTITUZIONE SERVITU' COATTIVA<br>- SERVITU' DI ACQUEDOTTO |
| PG | MONTEFALCO | C.T. | 49 | 125             |  | N.PART.<br>3245 | 1996 | COSTITUZIONE SERVITU' COATTIVA<br>- SERVITU' DI ACQUEDOTTO |
| PG | MONTEFALCO | C.T. | 49 | 160             |  | N.PART.<br>3246 | 1996 | COSTITUZIONE SERVITU' COATTIVA<br>- SERVITU' DI ACQUEDOTTO |
|    |            |      | 57 | 101-170         |  |                 |      |  |
| PG | MONTEFALCO | C.T. | 49 | 197             |  | N.PART.<br>3247 | 1996 | COSTITUZIONE SERVITU' COATTIVA<br>- SERVITU' DI ACQUEDOTTO |
| PG | MONTEFALCO | C.T. | 49 | 157             |  | N.PART.<br>3248 | 1996 | COSTITUZIONE SERVITU' COATTIVA<br>- SERVITU' DI ACQUEDOTTO |
| PG | MONTEFALCO | C.T. | 49 | 194             |  | N.PART.<br>3252 | 1996 | COSTITUZIONE SERVITU' COATTIVA<br>- SERVITU' DI ACQUEDOTTO |
| PG | MONTEFALCO | C.T. | 49 | 400             |  | N.PART.<br>3253 | 1996 | COSTITUZIONE SERVITU' COATTIVA<br>- SERVITU' DI ACQUEDOTTO |
| PG | MONTEFALCO | C.T. | 49 | 158             |  | N.PART.<br>3254 | 1996 | COSTITUZIONE SERVITU' COATTIVA<br>- SERVITU' DI ACQUEDOTTO |
| PG | MONTEFALCO | C.T. | 49 | 159             |  | N.PART.<br>3255 | 1996 | COSTITUZIONE SERVITU' COATTIVA<br>- SERVITU' DI ACQUEDOTTO |
| PG | MONTEFALCO | C.T. | 49 | 201             |  | N.PART.<br>3256 | 1996 | COSTITUZIONE SERVITU' COATTIVA<br>- SERVITU' DI ACQUEDOTTO |
| PG | MONTEFALCO | C.T. | 57 | 106-198         |  | N.PART.<br>3257 | 1996 | COSTITUZIONE SERVITU' COATTIVA<br>- SERVITU' DI ACQUEDOTTO |
| PG | MONTEFALCO | C.T. | 57 | 103-111-<br>115 |  | N.PART.<br>3258 | 1996 | COSTITUZIONE SERVITU' COATTIVA<br>- SERVITU' DI ACQUEDOTTO |

|    |            |      |    |                                |  |                 |      |  |
|----|------------|------|----|--------------------------------|--|-----------------|------|--|
| PG | MONTEFALCO | C.T. | 57 | 98-100-108-180-194-329-330-335 |  | N.PART.<br>3259 | 1996 | COSTITUZIONE SERVITU' COATTIVA<br>- SERVITU' DI ACQUEDOTTO |
| PG | MONTEFALCO | C.T. | 57 | 99-199-200                     |  | N.PART.<br>3260 | 1996 | COSTITUZIONE SERVITU' COATTIVA<br>- SERVITU' DI ACQUEDOTTO |
| PG | MONTEFALCO | C.T. | 57 | 110                            |  | N.PART.<br>3261 | 1996 | COSTITUZIONE SERVITU' COATTIVA<br>- SERVITU' DI ACQUEDOTTO |
| PG | MONTEFALCO | C.T. | 57 | 113                            |  | N.PART.<br>3262 | 1996 | COSTITUZIONE SERVITU' COATTIVA<br>- SERVITU' DI ACQUEDOTTO |
| PG | MONTEFALCO | C.T. | 57 | 114-169                        |  | N.PART.<br>3263 | 1996 | COSTITUZIONE SERVITU' COATTIVA<br>- SERVITU' DI ACQUEDOTTO |
| PG | MONTEFALCO | C.T. | 57 | 171-183                        |  | N.PART.<br>3264 | 1996 | COSTITUZIONE SERVITU' COATTIVA<br>- SERVITU' DI ACQUEDOTTO |
| PG | MONTEFALCO | C.T. | 57 | 168-182                        |  | N.PART.<br>3265 | 1996 | COSTITUZIONE SERVITU' COATTIVA<br>- SERVITU' DI ACQUEDOTTO |
| PG | MONTEFALCO | C.T. | 57 | 181                            |  | N.PART.<br>3266 | 1996 | COSTITUZIONE SERVITU' COATTIVA<br>- SERVITU' DI ACQUEDOTTO |
| PG | MONTEFALCO | C.T. | 57 | 192                            |  | N.PART.<br>3267 | 1996 | COSTITUZIONE SERVITU' COATTIVA<br>- SERVITU' DI ACQUEDOTTO |
| PG | MONTEFALCO | C.T. | 57 | 184-190                        |  | N.PART.<br>3268 | 1996 | COSTITUZIONE SERVITU' COATTIVA<br>- SERVITU' DI ACQUEDOTTO |
| PG | MONTEFALCO | C.T. | 57 | 195-196                        |  | N.PART.<br>3269 | 1996 | COSTITUZIONE SERVITU' COATTIVA<br>- SERVITU' DI ACQUEDOTTO |
| PG | MONTEFALCO | C.T. | 57 | 294                            |  | N.PART.<br>3270 | 1996 | COSTITUZIONE SERVITU' COATTIVA<br>- SERVITU' DI ACQUEDOTTO |
| PG | MONTEFALCO | C.T. | 57 | 295-297                        |  | N.PART.<br>3271 | 1996 | COSTITUZIONE SERVITU' COATTIVA<br>- SERVITU' DI ACQUEDOTTO |
| PG | MONTEFALCO | C.T. | 57 | 282                            |  | N.PART.<br>3276 | 1996 | COSTITUZIONE SERVITU' COATTIVA<br>- SERVITU' DI ACQUEDOTTO |

|    |            |      |    |                     |  |                 |      |  |
|----|------------|------|----|---------------------|--|-----------------|------|--|
| PG | MONTEFALCO | C.T. | 57 | 275-283             |  | N.PART.<br>3277 | 1996 | COSTITUZIONE SERVITU' COATTIVA<br>- SERVITU' DI ACQUEDOTTO |
| PG | MONTEFALCO | C.T. | 57 | 298                 |  | N.PART.<br>3278 | 1996 | COSTITUZIONE SERVITU' COATTIVA<br>- SERVITU' DI ACQUEDOTTO |
| PG | MONTEFALCO | C.T. | 57 | 300                 |  | N.PART.<br>3279 | 1996 | COSTITUZIONE SERVITU' COATTIVA<br>- SERVITU' DI ACQUEDOTTO |
| PG | MONTEFALCO | C.T. | 57 | 286-299-<br>301-391 |  | N.PART.<br>3280 | 1996 | COSTITUZIONE SERVITU' COATTIVA<br>- SERVITU' DI ACQUEDOTTO |
| PG | MONTEFALCO | C.T. | 57 | 360                 |  | N.PART.<br>3281 | 1996 | COSTITUZIONE SERVITU' COATTIVA<br>- SERVITU' DI ACQUEDOTTO |
| PG | MONTEFALCO | C.T. | 57 | 290-303-<br>344-390 |  | N.PART.<br>3282 | 1996 | COSTITUZIONE SERVITU' COATTIVA<br>- SERVITU' DI ACQUEDOTTO |
| PG | MONTEFALCO | C.T. | 57 | 414                 |  | N.PART.<br>3283 | 1996 | COSTITUZIONE SERVITU' COATTIVA<br>- SERVITU' DI ACQUEDOTTO |
| PG | MONTEFALCO | C.T. | 57 | 302-304             |  | N.PART.<br>3284 | 1996 | COSTITUZIONE SERVITU' COATTIVA<br>- SERVITU' DI ACQUEDOTTO |
| PG | MONTEFALCO | C.T. | 57 | 292                 |  | N.PART.<br>3285 | 1996 | COSTITUZIONE SERVITU' COATTIVA<br>- SERVITU' DI ACQUEDOTTO |
| PG | MONTEFALCO | C.T. | 57 | 306                 |  | N.PART.<br>3286 | 1996 | COSTITUZIONE SERVITU' COATTIVA<br>- SERVITU' DI ACQUEDOTTO |
| PG | MONTEFALCO | C.T. | 57 | 220-221-<br>222-341 |  | N.PART.<br>3287 | 1996 | COSTITUZIONE SERVITU' COATTIVA<br>- SERVITU' DI ACQUEDOTTO |
| PG | MONTEFALCO | C.T. | 57 | 216                 |  | N.PART.<br>3288 | 1996 | COSTITUZIONE SERVITU' COATTIVA<br>- SERVITU' DI ACQUEDOTTO |
| PG | MONTEFALCO | C.T. | 57 | 217                 |  | N.PART.<br>3289 | 1996 | COSTITUZIONE SERVITU' COATTIVA<br>- SERVITU' DI ACQUEDOTTO |
| PG | MONTEFALCO | C.T. | 57 | 238                 |  | N.PART.<br>3290 | 1996 | COSTITUZIONE SERVITU' COATTIVA<br>- SERVITU' DI ACQUEDOTTO |

|    |              |      |    |   |  |                   |      |   |
|----|--------------|------|----|---|--|-------------------|------|---|
| PG | MONTEFALCO   | C.T. | 57 | 240-272-<br>273-276-<br>291-337-<br>342-343-<br>415 |  | N.PART.<br>3291   | 1996 | COSTITUZIONE SERVITU' COATTIVA<br>- SERVITU' DI ACQUEDOTTO  |
| PG | MONTEFALCO   | C.T. | 57 | 284   |  | N.PART.<br>3292   | 1996 | COSTITUZIONE SERVITU' COATTIVA<br>- SERVITU' DI ACQUEDOTTO  |
| PG | MONTEFALCO   | C.T. | 57 | 274-279-<br>285-392                                 |  | N.PART.<br>3293   | 1996 | COSTITUZIONE SERVITU' COATTIVA<br>- SERVITU' DI ACQUEDOTTO  |
| PG | MONTEFALCO   | C.T. | 57 | 223-243   |  | N.PART.<br>3294   | 1996 | COSTITUZIONE SERVITU' COATTIVA<br>- SERVITU' DI ACQUEDOTTO  |
| PG | MONTEFALCO   | C.T. | 57 | 357   |  | N.PART.<br>3295   | 1996 | COSTITUZIONE SERVITU' COATTIVA<br>- SERVITU' DI ACQUEDOTTO  |
| PG | MONTONE      | C.T. | 51 | 25-30-52-<br>506-508                                |  | N. PART.<br>10064 | 2013 | COSTITUZIONE DI DIRITTI REALI A<br>TITOLO ONEROSO - SERVITU' DI<br>POSA IN OPERA (INVASO DI<br>MONTEDOGLIO) |
|    |              |      | 55 | 924   |  |                   |      |   |
| PG | MONTONE      | C.T. | 55 | 718   |  | N. PART.<br>10065 | 2013 | COSTITUZIONE DI DIRITTI REALI A<br>TITOLO ONEROSO - SERVITU' DI<br>POSA IN OPERA (INVASO DI<br>MONTEDOGLIO) |
| PG | MONTONE      | C.T. | 55 | 6   |  | N. PART.<br>10066 | 2013 | COSTITUZIONE DI DIRITTI REALI A<br>TITOLO ONEROSO - SERVITU' DI<br>POSA IN OPERA (INVASO DI<br>MONTEDOGLIO) |
| PG | MONTONE      | C.T. | 43 | 152-207-<br>158-145-<br>204                         |  | N. PART.<br>12617 | 1989 | COSTITUZIONE DI SERVITU'<br>COATTIVA - SERVITU' DI<br>PASSAGGIO   |
|    |              |      | 47 | 284   |  |                   |      |   |
| PG | MONTONE      | C.T. | 43 | 276   |  | N. PART.<br>12511 | 1989 | COSTITUZIONE DI SERVITU'<br>COATTIVA - SERVITU' DI<br>PASSAGGIO   |
| PG | NOCERA UMBRA | C.T. | 56 | 5-6   |  | N. PART.<br>6767  | 1998 | COSTITUZIONE SERVITU' COATTIVA<br>- SERVITU' DI ACQUEDOTTO  |
| PG | NOCERA UMBRA | C.T. | 56 | 8   |  | N. PART.<br>6764  | 1998 | COSTITUZIONE SERVITU' COATTIVA<br>- SERVITU' DI ACQUEDOTTO  |

|    |              |      |     |   |  |                  |      |  |
|----|--------------|------|-----|---|--|------------------|------|--|
| PG | NOCERA UMBRA | C.T. | 56  | 617   |  | N. PART.<br>6765 | 1998 | COSTITUZIONE SERVITU' COATTIVA<br>- SERVITU' DI ACQUEDOTTO   |
| PG | NOCERA UMBRA | C.T. | 56  | 21-343  |  | N. PART.<br>6766 | 1998 | COSTITUZIONE SERVITU' COATTIVA<br>- SERVITU' DI ACQUEDOTTO   |
| PG | NOCERA UMBRA | C.T. | 56  | 28  |  | N. PART.<br>6768 | 1998 | COSTITUZIONE SERVITU' COATTIVA<br>- SERVITU' DI ACQUEDOTTO   |
| PG | NOCERA UMBRA | C.T. | 56  | 23  |  | N. PART.<br>6769 | 1998 | COSTITUZIONE SERVITU' COATTIVA<br>- SERVITU' DI ACQUEDOTTO   |
| PG | NOCERA UMBRA | C.T. | 56  | 22  |  | N. PART.<br>6770 | 1998 | COSTITUZIONE SERVITU' COATTIVA<br>- SERVITU' DI ACQUEDOTTO   |
| PG | NOCERA UMBRA | C.T. | 56  | 332   |  | N. PART.<br>6771 | 1998 | COSTITUZIONE SERVITU' COATTIVA<br>- SERVITU' DI ACQUEDOTTO   |
| PG | NOCERA UMBRA | C.T. | 56  | 20  |  | N. PART.<br>6772 | 1998 | COSTITUZIONE SERVITU' COATTIVA<br>- SERVITU' DI ACQUEDOTTO   |
| PG | NOCERA UMBRA | C.T. | 56  | 10  |  | N. PART.<br>6773 | 1998 | COSTITUZIONE SERVITU' COATTIVA<br>- SERVITU' DI ACQUEDOTTO   |
| TR | ORVIETO      | C.T. | 160 | 546-461-<br>536-545-<br>467-469-<br>464-53-<br>537-48 |  | N. PART.<br>7410 | 2008 | COSTITUZIONE DI DIRITTI REALI A<br>TITOLO ONEROSO -SERVITU' DI<br>PASSAGGIO PEDONALE E<br>CARRABILE. |
|    |              |      | 192 | 137-139   |  |                  |      |  |
| TR | ORVIETO      | C.T. | 49  | 46  |  | N. PART. 719     | 2008 | COSTITUZIONE DI DIRITTI REALI A<br>TITOLO ONEROSO - SERVITU' DI<br>ALLAGAMENTO.                      |
| TR | ORVIETO      | C.T. | 217 | 342-37-<br>38-41-44-<br>45                            |  | N. PART.<br>2553 | 2008 | COSTITUZIONE DI DIRITTI REALI A<br>TITOLO ONEROSO -SERVITU' DI<br>PASSAGGIO PEDONALE E<br>CARRABILE. |
| TR | ORVIETO      | C.T. | 272 | 85  |  | N. PART.<br>5212 | 1997 | COSTITUZIONE SERVITU' COATTIVA<br>- SERVITU' DI ACQUEDOTTO   |
| TR | ORVIETO      | C.T. | 273 | 97-23-36-<br>37-39-43-<br>40-46                       |  | N. PART.<br>5213 | 1997 | COSTITUZIONE SERVITU' COATTIVA<br>- SERVITU' DI ACQUEDOTTO   |

|    |         |      |     |   |  |                  |      |  |
|----|---------|------|-----|---|--|------------------|------|--|
|    |         |      | 274 | 6-11-20-34-35-19-2                      |  |                  |      |  |
| TR | ORVIETO | C.T. | 273 | 57-101                                  |  | N. PART.<br>5227 | 1997 | COSTITUZIONE SERVITU' COATTIVA<br>- SERVITU' DI ACQUEDOTTO |
| TR | ORVIETO | C.T. | 271 | 106-24-25                               |  | N. PART.<br>5229 | 1997 | COSTITUZIONE SERVITU' COATTIVA<br>- SERVITU' DI ACQUEDOTTO |
| TR | ORVIETO | C.T. | 271 | 80                                      |  | N. PART.<br>5234 | 1997 | COSTITUZIONE SERVITU' COATTIVA<br>- SERVITU' DI ACQUEDOTTO |
| TR | ORVIETO | C.T. | 272 | 4-82                                    |  | N. PART.<br>5235 | 1997 | COSTITUZIONE SERVITU' COATTIVA<br>- SERVITU' DI ACQUEDOTTO |
| TR | ORVIETO | C.T. | 272 | 133-131-147-130-125-122-117-114-112-110 |  | N. PART.<br>5242 | 1997 | COSTITUZIONE SERVITU' COATTIVA<br>- SERVITU' DI ACQUEDOTTO |
| TR | ORVIETO | C.T. | 273 | 27-82                                   |  | N. PART.<br>5250 | 1997 | COSTITUZIONE SERVITU' COATTIVA<br>- SERVITU' DI ACQUEDOTTO |
| TR | ORVIETO | C.T. | 273 | 41                                      |  | N. PART.<br>5256 | 1997 | COSTITUZIONE SERVITU' COATTIVA<br>- SERVITU' DI ACQUEDOTTO |
| TR | ORVIETO | C.T. | 272 | 71-77-58-72-79-75                       |  | N. PART.<br>5269 | 1997 | COSTITUZIONE SERVITU' COATTIVA<br>- SERVITU' DI ACQUEDOTTO |
|    |         |      | 273 | 79                                      |  |                  |      |  |
| TR | ORVIETO | C.T. | 273 | 13-14-15-12                             |  | N. PART.<br>5430 | 1997 | COSTITUZIONE SERVITU' COATTIVA<br>- SERVITU' DI ACQUEDOTTO |
| TR | ORVIETO | C.T. | 272 | 46                                      |  | N. PART.<br>5374 | 1997 | COSTITUZIONE SERVITU' COATTIVA<br>- SERVITU' DI ACQUEDOTTO |
| TR | ORVIETO | C.T. | 272 | 73                                      |  | N. PART.<br>5384 | 1997 | COSTITUZIONE SERVITU' COATTIVA<br>- SERVITU' DI ACQUEDOTTO |

|    |         |      |     |  |  |                  |      |  |
|----|---------|------|-----|--|--|------------------|------|--|
| TR | ORVIETO | C.T. | 272 | 81   |  | N. PART.<br>5385 | 1997 | COSTITUZIONE SERVITU' COATTIVA<br>- SERVITU' DI ACQUEDOTTO |
| TR | ORVIETO | C.T. | 273 | 42   |  | N. PART.<br>5410 | 1997 | COSTITUZIONE SERVITU' COATTIVA<br>- SERVITU' DI ACQUEDOTTO |
| TR | ORVIETO | C.T. | 271 | 68   |  | N. PART.<br>5411 | 1997 | COSTITUZIONE SERVITU' COATTIVA<br>- SERVITU' DI ACQUEDOTTO |
| TR | ORVIETO | C.T. | 273 | 29-30-52-<br>53-54-62  |  | N. PART.<br>5419 | 1997 | COSTITUZIONE SERVITU' COATTIVA<br>- SERVITU' DI ACQUEDOTTO |
|    |         |      |     |  |  |                  |      |  |
| TR | ORVIETO | C.T. | 273 | 99-31  |  | N. PART.<br>3189 | 1998 | COSTITUZIONE SERVITU' COATTIVA<br>- SERVITU' DI ACQUEDOTTO |
| TR | ORVIETO | C.T. | 273 | 3  |  | N. PART.<br>3191 | 1998 | COSTITUZIONE SERVITU' COATTIVA<br>- SERVITU' DI ACQUEDOTTO |
|    |         |      | 272 | 149-101-<br>103  |  |                  |      |  |
|    |         |      | 274 | 1  |  |                  |      |  |
| TR | ORVIETO | C.T. | 271 | 52-56-91-<br>10-11-13-<br>16-30-26-<br>62-64-76-<br>151-38-<br>40-49-20                          |  | N. PART.<br>3192 | 1998 | COSTITUZIONE SERVITU' COATTIVA<br>- SERVITU' DI ACQUEDOTTO |
|    |         |      | 272 | 1-145-8-<br>13-14-16-<br>17-18-11-<br>84-10-57-<br>26-28-30-<br>33-56-59-<br>60-126-<br>51-54-68 |  |                  |      |  |
|    |         |      | 270 | 39-40-50-<br>52-60-63-<br>62   |  |                  |      |  |
|    |         |      | 273 | 95-10-11-<br>20-34-1-<br>76-103-<br>73-66-   |  |                  |      |  |

|    |         |      |     |  |  |                  |      |                         |
|----|---------|------|-----|--|--|------------------|------|-------------------------|
|    |         |      | 274 | 3  |  |                  |      |                         |
| TR | ORVIETO | C.T. | 49  | 52-77-79-<br>89-81-92-<br>91-98-99-<br>100-147-<br>145-116-<br>139-137-<br>136-140-<br>141-146-<br>142-143-<br>20- |  | N. PART.<br>6630 | 2004 | SERVITU' DI ALLAGAMENTO |
|    |         |      | 67  | 122-12-13  |  |                  |      |                         |
| TR | ORVIETO | C.T. | 49  | 17-51-43-<br>42-33-44-<br>157-47-<br>32-49-48  |  | N. PART.<br>7743 |      | SERVITU' DI ALLAGAMENTO |
| TR | ORVIETO | C.T. | 49  | 124-123-<br>105-93-<br>101-102-<br>125   |  | N. PART.<br>2378 | 2005 | SERVITU' DI ALLAGAMENTO |
| TR | ORVIETO | C.T. | 49  | 35-95  |  | N. PART.<br>2379 | 2005 | SERVITU' DI ALLAGAMENTO |
| TR | ORVIETO | C.T. | 49  | 34-78-94   |  | N. PART.<br>2380 | 2005 | SERVITU' DI ALLAGAMENTO |
|    |         |      | 67  | 2-3  |  |                  |      |                         |
| TR | ORVIETO | C.T. | 49  | 97   |  | N. PART.<br>2381 | 2005 | SERVITU' DI ALLAGAMENTO |
| TR | ORVIETO | C.T. | 49  | 13-14-15-<br>16-19-30-<br>31   |  | N. PART.<br>2382 | 2005 | SERVITU' DI ALLAGAMENTO |
| TR | ORVIETO | C.T. | 67  | 4-5  |  | N. PART.<br>4469 | 2005 | SERVITU' DI ALLAGAMENTO |
| TR | ORVIETO | C.T. | 49  | 117  |  | N. PART.<br>8616 | 2005 | SERVITU' DI ALLAGAMENTO |

|    |                             |      |     |                 |  |                   |      |   |
|----|-----------------------------|------|-----|-----------------|--|-------------------|------|---|
| TR | ORVIETO                     | C.T. | 49  | 153             |  | N. PART.<br>8617  | 2005 | SERVITU' DI ALLAGAMENTO   |
| TR | ORVIETO                     | C.T. | 49  | 152             |  | N. PART.<br>8618  | 2005 | SERVITU' DI ALLAGAMENTO   |
| TR | ORVIETO                     | C.T. | 49  | 119             |  | N. PART.<br>7963  | 2006 | SERVITU' DI ALLAGAMENTO   |
| TR | ORVIETO                     | C.T. | 49  | 104-120-<br>121 |  | N. PART.<br>7964  | 2006 | SERVITU' DI ALLAGAMENTO   |
| PG | PASSIGNANO<br>SUL TRASIMENO | C.T. | 13  | 82              |  | N. PART.<br>12551 | 2008 | COSTITUZIONE DI DIRITTI REALI A<br>TITOLO ONEROSO -SERVITU' DI<br>PASSAGGIO PEDONALE E<br>CARRABILE |
| PG | PERUGIA                     | C.T. | 389 | 659             |  | N. PART. 706      | 2013 | COSTITUZIONE DI SERVITU'<br>COATTIVA - SERVITU' DI NON<br>EDIFICAZIONE                              |
| PG | PERUGIA                     | C.T. | 389 | 654             |  | N. PART. 705      | 2013 | COSTITUZIONE DI SERVITU'<br>COATTIVA - SERVITU' DI NON<br>EDIFICAZIONE                              |
| PG | PERUGIA                     | C.T. | 57  | 322-325         |  | N. PART.<br>14797 | 2009 | COSTITUZIONE DI DIRITTI REALI A<br>TITOLO ONEROSO - SERVITU' DI<br>PASSAGGIO PEDONALE               |
| PG | PERUGIA                     | C.F. | 179 | 203-889         |  | N. PART.<br>18481 | 2010 | COSTITUZIONE DI SERVITU'<br>COATTIVA - SERVITU' DI DISTANZA   |
| PG | PERUGIA                     | C.T. | 179 | 44              |  | N. PART.<br>18482 | 2010 | COSTITUZIONE DI SERVITU'<br>COATTIVA - SERVITU' DI DISTANZA   |
| PG | PERUGIA                     | C.F. | 179 | 125             |  | N. PART.<br>18483 | 2010 | COSTITUZIONE DI SERVITU'<br>COATTIVA - SERVITU' DI DISTANZA   |
| PG | PERUGIA                     | C.F. | 179 | 126             |  | N. PART.<br>18484 | 2010 | COSTITUZIONE DI SERVITU'<br>COATTIVA - SERVITU' DI DISTANZA   |
| PG | PERUGIA                     | C.F. | 179 | 208             |  | N. PART.<br>18485 | 2010 | COSTITUZIONE DI SERVITU'<br>COATTIVA - SERVITU' DI DISTANZA   |
| PG | PERUGIA                     | C.F. | 179 | 446-449         |  | N. PART.<br>18486 | 2010 | COSTITUZIONE DI SERVITU'<br>COATTIVA - SERVITU' DI DISTANZA   |

|    |            |      |     |                             |  |                   |      |   |
|----|------------|------|-----|-----------------------------|--|-------------------|------|---|
| PG | PERUGIA    | C.F. | 179 | 448                         |  | N. PART.<br>18487 | 2010 | COSTITUZIONE DI SERVITU'<br>COATTIVA - SERVITU' DI DISTANZA   |
| PG | PERUGIA    | C.T. | 179 | 701                         |  | N. PART.<br>18488 | 2010 | COSTITUZIONE DI SERVITU'<br>COATTIVA - SERVITU' DI DISTANZA   |
| PG | PERUGIA    | C.T. | 179 | 700                         |  | N. PART.<br>18489 | 2010 | COSTITUZIONE DI SERVITU'<br>COATTIVA - SERVITU' DI DISTANZA   |
| PG | PERUGIA    | C.F. | 179 | 662                         |  | N. PART.<br>18490 | 2010 | COSTITUZIONE DI SERVITU'<br>COATTIVA - SERVITU' DI DISTANZA   |
| PG | PERUGIA    | C.T. | 36  | 371-372-<br>375-370-<br>374 |  | N. PART.<br>8865  | 2008 | COSTITUZIONE DI DIRITTI REALI A<br>TITOLO GRATUITO - SERVITU' DI<br>PASSAGGIO PEDONALE E<br>CARRABILE |
| TR | SAN GEMINI | C.T. | 22  | 33-34-39-<br>40-41-44       |  | N. PART. 114      | 1990 | COSTITUZIONE SERVITU' COATTIVA<br>- SERVITU' DI ACQUEDOTTO  |
| TR | SAN GEMINI | C.T. | 22  | 86                          |  | N. PART.<br>1659  | 1990 | COSTITUZIONE SERVITU' COATTIVA<br>- SERVITU' DI ACQUEDOTTO  |
| TR | SAN GEMINI | C.T. | 22  | 32                          |  | N. PART.<br>1660  | 1990 | COSTITUZIONE SERVITU' COATTIVA<br>- SERVITU' DI ACQUEDOTTO  |
| TR | SAN GEMINI | C.T. | 22  | 111                         |  | N. PART.<br>1661  | 1990 | COSTITUZIONE SERVITU' COATTIVA<br>- SERVITU' DI ACQUEDOTTO  |
| TR | SAN GEMINI | C.T. | 22  | 34-39-40-<br>41-44          |  | N. PART. 114      | 1990 | COSTITUZIONE SERVITU' COATTIVA<br>- SERVITU' DI ACQUEDOTTO  |
| TR | SAN GEMINI | C.T. | 22  | 86                          |  | N. PART.<br>1659  | 1990 | COSTITUZIONE SERVITU' COATTIVA<br>- SERVITU' DI ACQUEDOTTO  |
| TR | SAN GEMINI | C.T. | 22  | 32                          |  | N. PART.<br>1660  | 1990 | COSTITUZIONE SERVITU' COATTIVA<br>- SERVITU' DI ACQUEDOTTO  |
| TR | SAN GEMINI | C.T. | 22  | 111                         |  | N. PART.<br>1661  | 1990 | COSTITUZIONE SERVITU' COATTIVA<br>- SERVITU' DI ACQUEDOTTO  |
| TR | SAN GEMINI | C.T. | 22  | 23                          |  | N. PART.<br>1662  | 1990 | COSTITUZIONE SERVITU' COATTIVA<br>- SERVITU' DI ACQUEDOTTO  |

|    |              |      |    |                            |  |                |      |  |
|----|--------------|------|----|----------------------------|--|----------------|------|--|
| TR | SAN GEMINI   | C.T. | 16 | 33-34-37-41-42-82-85-86-88 |  | N. PART. 1663  | 1990 | COSTITUZIONE SERVITU' COATTIVA - SERVITU' DI ACQUEDOTTO  |
| TR | SAN GEMINI   | C.T. | 16 | 132                        |  | N. PART. 1664  | 1990 | COSTITUZIONE SERVITU' COATTIVA - SERVITU' DI ACQUEDOTTO  |
| TR | SAN GEMINI   | C.T. | 22 | 17-19-21-31-71-94          |  | N. PART.2150   | 1990 | COSTITUZIONE SERVITU' COATTIVA - SERVITU' DI ACQUEDOTTO  |
| PG | SAN GIUSTINO | C.T. | 65 | 1-541-3-532                |  | N. PART. 10062 | 2013 | COSTITUZIONE DI DIRITTI REALI A TITOLO ONEROSO - SERVITU' DI POSA IN OPERA (INVASO DI MONTEDOGLIO) |
|    |              |      | 69 | 633-635                    |  |                |      |  |
|    |              |      | 67 | 89-527-91-93               |  |                |      |  |
|    |              |      | 68 | 46-516-527                 |  |                |      |  |
| PG | SAN GIUSTINO | C.T. | 71 | 149                        |  | N. PART. 17583 | 1999 | OSTITUZIONE DI DIRITTI REALI A TITOLO ONEROSO - SERVITU' DI PASSAGGIO PER CONDUTTURE               |
| PG | SAN GIUSTINO | C.T. | 48 | 88                         |  | N. PART. 23692 | 2004 | COSTITUZIONE DI DIRITTI REALI A TITOLO ONEROSO - SERVITU' DI POSA IN OPERA (INVASO DI MONTEDOGLIO) |
| PG | SAN GIUSTINO | C.T. | 35 | 236-600                    |  | N. PART. 23590 | 2004 | COSTITUZIONE DI DIRITTI REALI A TITOLO ONEROSO - SERVITU' DI POSA IN OPERA (INVASO DI MONTEDOGLIO) |
| PG | SAN GIUSTINO | C.T. | 48 | 1386                       |  | N. PART. 23591 | 2004 | COSTITUZIONE DI DIRITTI REALI A TITOLO ONEROSO - SERVITU' DI POSA IN OPERA (INVASO DI MONTEDOGLIO) |
| PG | SAN GIUSTINO | C.T. | 35 | 237-240                    |  | N. PART. 23593 | 2004 | COSTITUZIONE DI DIRITTI REALI A TITOLO ONEROSO - SERVITU' DI POSA IN OPERA (INVASO DI MONTEDOGLIO) |
| PG | SAN GIUSTINO | C.T. | 48 | 1385                       |  | N. PART. 23592 | 2004 | COSTITUZIONE DI DIRITTI REALI A TITOLO ONEROSO - SERVITU' DI POSA IN OPERA (INVASO DI MONTEDOGLIO) |
| PG | SAN GIUSTINO | C.T. | 48 | 27                         |  | N. PART. 23594 | 2004 | COSTITUZIONE DI DIRITTI REALI A TITOLO ONEROSO - SERVITU' DI POSA IN OPERA (INVASO DI MONTEDOGLIO) |

|    |              |      |    |             |  |                   |      |  |
|----|--------------|------|----|-------------|--|-------------------|------|--|
| PG | SAN GIUSTINO | C.T. | 56 | 27          |  | N. PART.<br>23691 | 2004 | COSTITUZIONE DI DIRITTI REALI A TITOLO ONEROSO - SERVITU' DI POSA IN OPERA (INVASO DI MONTEDOGLIO) |
| PG | SAN GIUSTINO | C.T. | 48 | 643         |  | N. PART.<br>23689 | 2004 | COSTITUZIONE DI DIRITTI REALI A TITOLO ONEROSO - SERVITU' DI POSA IN OPERA (INVASO DI MONTEDOGLIO) |
| PG | SAN GIUSTINO | C.T. | 48 | 23          |  | N. PART.<br>23688 | 2004 | COSTITUZIONE DI DIRITTI REALI A TITOLO ONEROSO - SERVITU' DI POSA IN OPERA (INVASO DI MONTEDOGLIO) |
| PG | SAN GIUSTINO | C.T. | 48 | 147         |  | N. PART.<br>23687 | 2004 | COSTITUZIONE DI DIRITTI REALI A TITOLO ONEROSO - SERVITU' DI POSA IN OPERA (INVASO DI MONTEDOGLIO) |
| PG | SAN GIUSTINO | C.T. | 48 | 642         |  | N. PART.<br>23164 | 2004 | COSTITUZIONE DI DIRITTI REALI A TITOLO ONEROSO - SERVITU' DI POSA IN OPERA (INVASO DI MONTEDOGLIO) |
| PG | SAN GIUSTINO | C.T. | 56 | 18          |  | N. PART.<br>23285 | 2004 | COSTITUZIONE DI DIRITTI REALI A TITOLO ONEROSO - SERVITU' DI POSA IN OPERA (INVASO DI MONTEDOGLIO) |
| PG | SAN GIUSTINO | C.T. | 56 | 29          |  | N. PART.<br>23166 | 2004 | COSTITUZIONE DI DIRITTI REALI A TITOLO ONEROSO - SERVITU' DI POSA IN OPERA (INVASO DI MONTEDOGLIO) |
| PG | SAN GIUSTINO | C.T. | 35 | 740         |  | N. PART.<br>23586 | 2004 | COSTITUZIONE DI DIRITTI REALI A TITOLO ONEROSO - SERVITU' DI POSA IN OPERA (INVASO DI MONTEDOGLIO) |
| PG | SAN GIUSTINO | C.T. | 35 | 201-741     |  | N. PART.<br>23584 | 2004 | COSTITUZIONE DI DIRITTI REALI A TITOLO ONEROSO - SERVITU' DI POSA IN OPERA (INVASO DI MONTEDOGLIO) |
| PG | SAN GIUSTINO | C.T. | 48 | 91          |  | N. PART.<br>23578 | 2004 | COSTITUZIONE DI DIRITTI REALI A TITOLO ONEROSO - SERVITU' DI POSA IN OPERA (INVASO DI MONTEDOGLIO) |
| PG | SAN GIUSTINO | C.T. | 48 | 725-726-145 |  | N. PART.<br>23162 | 2004 | COSTITUZIONE DI DIRITTI REALI A TITOLO ONEROSO - SERVITU' DI POSA IN OPERA (INVASO DI MONTEDOGLIO) |
| PG | SAN GIUSTINO | C.T. | 68 | 43-94-519   |  | N. PART.<br>23591 | 2007 | COSTITUZIONE DI DIRITTI REALI A TITOLO ONEROSO - SERVITU' DI POSA IN OPERA (INVASO DI MONTEDOGLIO) |
|    |              |      | 63 | 131         |  |                   |      |  |
| PG | SAN GIUSTINO | C.T. | 68 | 508-512-521 |  | N. PART.<br>23594 | 2007 | COSTITUZIONE DI DIRITTI REALI A TITOLO ONEROSO - SERVITU' DI POSA IN OPERA (INVASO DI MONTEDOGLIO) |

|    |              |      |    |                |  |                   |      |  |
|----|--------------|------|----|----------------|--|-------------------|------|--|
| PG | SAN GIUSTINO | C.T. | 63 | 509            |  | N. PART.<br>23595 | 2007 | COSTITUZIONE DI DIRITTI REALI A TITOLO ONEROSO - SERVITU' DI POSA IN OPERA (INVASO DI MONTEDOGLIO) |
|    |              |      | 68 | 88             |  |                   |      |  |
| PG | SAN GIUSTINO | C.T. | 69 | 11-18          |  | N. PART.<br>23596 | 2007 | COSTITUZIONE DI DIRITTI REALI A TITOLO ONEROSO - SERVITU' DI POSA IN OPERA (INVASO DI MONTEDOGLIO) |
| PG | SAN GIUSTINO | C.T. | 61 | 106-108        |  | N. PART.<br>23598 | 2007 | COSTITUZIONE DI DIRITTI REALI A TITOLO ONEROSO - SERVITU' DI POSA IN OPERA (INVASO DI MONTEDOGLIO) |
|    |              |      | 67 | 20-534-536-538 |  |                   |      |  |
| PG | SAN GIUSTINO | C.T. | 70 | 274            |  | N. PART.<br>23599 | 2007 | COSTITUZIONE DI DIRITTI REALI A TITOLO ONEROSO - SERVITU' DI POSA IN OPERA (INVASO DI MONTEDOGLIO) |
| PG | SAN GIUSTINO | C.T. | 70 | 927-941        |  | N. PART.<br>23600 | 2007 | COSTITUZIONE DI DIRITTI REALI A TITOLO ONEROSO - SERVITU' DI POSA IN OPERA (INVASO DI MONTEDOGLIO) |
| PG | SAN GIUSTINO | C.T. | 68 | 123            |  | N. PART.<br>23601 | 2007 | COSTITUZIONE DI DIRITTI REALI A TITOLO ONEROSO - SERVITU' DI POSA IN OPERA (INVASO DI MONTEDOGLIO) |
| PG | SAN GIUSTINO | C.T. | 68 | 140            |  | N. PART.<br>23602 | 2007 | COSTITUZIONE DI DIRITTI REALI A TITOLO ONEROSO - SERVITU' DI POSA IN OPERA (INVASO DI MONTEDOGLIO) |
| PG | SAN GIUSTINO | C.T. | 70 | 176            |  | N. PART.<br>25219 | 2006 | COSTITUZIONE DI DIRITTI REALI A TITOLO ONEROSO - SERVITU' DI POSA IN OPERA (INVASO DI MONTEDOGLIO) |
| PG | SAN GIUSTINO | C.T. | 68 | 141            |  | N. PART.<br>25220 | 2006 | COSTITUZIONE DI DIRITTI REALI A TITOLO ONEROSO - SERVITU' DI POSA IN OPERA (INVASO DI MONTEDOGLIO) |
| PG | SAN GIUSTINO | C.T. | 69 | 192            |  | N. PART.<br>25221 | 2006 | COSTITUZIONE DI DIRITTI REALI A TITOLO ONEROSO - SERVITU' DI POSA IN OPERA (INVASO DI MONTEDOGLIO) |
| PG | SAN GIUSTINO | C.T. | 68 | 19             |  | N. PART.<br>25222 | 2006 | COSTITUZIONE DI DIRITTI REALI A TITOLO ONEROSO - SERVITU' DI POSA IN OPERA (INVASO DI MONTEDOGLIO) |
| PG | SAN GIUSTINO | C.T. | 70 | 1317           |  | N. PART.<br>25223 | 2006 | COSTITUZIONE DI DIRITTI REALI A TITOLO ONEROSO - SERVITU' DI POSA IN OPERA (INVASO DI MONTEDOGLIO) |

|    |              |      |    |                 |  |                   |      |  |
|----|--------------|------|----|-----------------|--|-------------------|------|--|
| PG | SAN GIUSTINO | C.T. | 70 | 243             |  | N. PART.<br>25224 | 2006 | COSTITUZIONE DI DIRITTI REALI A TITOLO ONEROSO - SERVITU' DI POSA IN OPERA (INVASO DI MONTEDOGLIO) |
| PG | SAN GIUSTINO | C.T. | 69 | 191             |  | N. PART.<br>25225 | 2006 | COSTITUZIONE DI DIRITTI REALI A TITOLO ONEROSO - SERVITU' DI POSA IN OPERA (INVASO DI MONTEDOGLIO) |
| PG | SAN GIUSTINO | C.T. | 70 | 962             |  | N. PART.<br>25226 | 2006 | COSTITUZIONE DI DIRITTI REALI A TITOLO ONEROSO - SERVITU' DI POSA IN OPERA (INVASO DI MONTEDOGLIO) |
| PG | SAN GIUSTINO | C.T. | 70 | 1414            |  | N. PART.<br>25227 | 2006 | COSTITUZIONE DI DIRITTI REALI A TITOLO ONEROSO - SERVITU' DI POSA IN OPERA (INVASO DI MONTEDOGLIO) |
| PG | SAN GIUSTINO | C.T. | 70 | 242             |  | N. PART.<br>25228 | 2006 | COSTITUZIONE DI DIRITTI REALI A TITOLO ONEROSO - SERVITU' DI POSA IN OPERA (INVASO DI MONTEDOGLIO) |
| PG | SAN GIUSTINO | C.T. | 69 | 220             |  | N. PART.<br>25229 | 2006 | COSTITUZIONE DI DIRITTI REALI A TITOLO ONEROSO - SERVITU' DI POSA IN OPERA (INVASO DI MONTEDOGLIO) |
|    |              |      | 70 | 701             |  |                   |      |  |
| PG | SAN GIUSTINO | C.T. | 70 | 245             |  | N. PART.<br>25230 | 2006 | COSTITUZIONE DI DIRITTI REALI A TITOLO ONEROSO - SERVITU' DI POSA IN OPERA (INVASO DI MONTEDOGLIO) |
| PG | SAN GIUSTINO | C.T. | 65 | 102-104-110-546 |  | N. PART.<br>25231 | 2006 | COSTITUZIONE DI DIRITTI REALI A TITOLO ONEROSO - SERVITU' DI POSA IN OPERA (INVASO DI MONTEDOGLIO) |
| PG | SAN GIUSTINO | C.T. | 70 | 1321            |  | N. PART.<br>25232 | 2006 | COSTITUZIONE DI DIRITTI REALI A TITOLO ONEROSO - SERVITU' DI POSA IN OPERA (INVASO DI MONTEDOGLIO) |
| PG | SAN GIUSTINO | C.T. | 65 | 82-86           |  | N. PART.<br>25233 | 2006 | COSTITUZIONE DI DIRITTI REALI A TITOLO ONEROSO - SERVITU' DI POSA IN OPERA (INVASO DI MONTEDOGLIO) |
| PG | SAN GIUSTINO | C.T. | 63 | 12              |  | N. PART.<br>25234 | 2006 | COSTITUZIONE DI DIRITTI REALI A TITOLO ONEROSO - SERVITU' DI POSA IN OPERA (INVASO DI MONTEDOGLIO) |
| PG | SAN GIUSTINO | C.T. | 70 | 268-832-835     |  | N. PART.<br>25235 | 2006 | COSTITUZIONE DI DIRITTI REALI A TITOLO ONEROSO - SERVITU' DI POSA IN OPERA (INVASO DI MONTEDOGLIO) |
| PG | SAN GIUSTINO | C.T. | 65 | 122-124         |  | N. PART.<br>25236 | 2006 | COSTITUZIONE DI DIRITTI REALI A TITOLO ONEROSO - SERVITU' DI POSA IN OPERA (INVASO DI MONTEDOGLIO) |

|    |              |      |    |                          |  |                   |      |  |
|----|--------------|------|----|--------------------------|--|-------------------|------|--|
| PG | SAN GIUSTINO | C.T. | 65 | 112                      |  | N. PART.<br>25237 | 2006 | COSTITUZIONE DI DIRITTI REALI A TITOLO ONEROSO - SERVITU' DI POSA IN OPERA (INVASO DI MONTEDOGLIO) |
| PG | SAN GIUSTINO | C.T. | 74 | 520                      |  | N. PART.<br>25619 | 2006 | COSTITUZIONE DI DIRITTI REALI A TITOLO ONEROSO - SERVITU' DI POSA IN OPERA (INVASO DI MONTEDOGLIO) |
| PG | SAN GIUSTINO | C.T. | 68 | 523                      |  | N. PART.<br>25621 | 2006 | COSTITUZIONE DI DIRITTI REALI A TITOLO ONEROSO - SERVITU' DI POSA IN OPERA (INVASO DI MONTEDOGLIO) |
| PG | SAN GIUSTINO | C.T. | 70 | 1537                     |  | N. PART.<br>25623 | 2006 | COSTITUZIONE DI DIRITTI REALI A TITOLO ONEROSO - SERVITU' DI POSA IN OPERA (INVASO DI MONTEDOGLIO) |
| PG | SAN GIUSTINO | C.T. | 68 | 83-85-109-525            |  | N. PART.<br>25625 | 2006 | COSTITUZIONE DI DIRITTI REALI A TITOLO ONEROSO - SERVITU' DI POSA IN OPERA (INVASO DI MONTEDOGLIO) |
| PG | SAN GIUSTINO | C.T. | 70 | 939                      |  | N. PART.<br>25627 | 2006 | COSTITUZIONE DI DIRITTI REALI A TITOLO ONEROSO - SERVITU' DI POSA IN OPERA (INVASO DI MONTEDOGLIO) |
| PG | SAN GIUSTINO | C.T. | 70 | 1539                     |  | N. PART.<br>25628 | 2006 | COSTITUZIONE DI DIRITTI REALI A TITOLO ONEROSO - SERVITU' DI POSA IN OPERA (INVASO DI MONTEDOGLIO) |
| PG | SAN GIUSTINO | C.T. | 70 | 1569                     |  | N. PART.<br>25629 | 2006 | COSTITUZIONE DI DIRITTI REALI A TITOLO ONEROSO - SERVITU' DI POSA IN OPERA (INVASO DI MONTEDOGLIO) |
| PG | SAN GIUSTINO | C.T. | 70 | 1573                     |  | N. PART.<br>25630 | 2006 | COSTITUZIONE DI DIRITTI REALI A TITOLO ONEROSO - SERVITU' DI POSA IN OPERA (INVASO DI MONTEDOGLIO) |
| PG | SAN GIUSTINO | C.T. | 61 | 23-170                   |  | N. PART.<br>13264 | 2004 | COSTITUZIONE DI DIRITTI REALI A TITOLO ONEROSO - SERVITU' DI POSA IN OPERA (INVASO DI MONTEDOGLIO) |
| PG | SAN GIUSTINO | C.T. | 61 | 16-17-24-25-26-42-52-171 |  | N. PART.<br>13259 | 2004 | COSTITUZIONE DI DIRITTI REALI A TITOLO ONEROSO - SERVITU' DI POSA IN OPERA (INVASO DI MONTEDOGLIO) |
| PG | SAN GIUSTINO | C.T. | 74 | 524                      |  | N. PART.<br>23907 | 2004 | COSTITUZIONE DI DIRITTI REALI A TITOLO ONEROSO - SERVITU' DI POSA IN OPERA (INVASO DI MONTEDOGLIO) |
|    |              |      | 75 | 677                      |  |                   |      |  |
| PG | SAN GIUSTINO | C.T. | 75 | 119                      |  | N. PART.<br>4435  | 2006 | COSTITUZIONE DI DIRITTI REALI A TITOLO ONEROSO - SERVITU' DI POSA IN OPERA (INVASO DI MONTEDOGLIO) |

|    |              |      |    |                               |  |                   |      |  |
|----|--------------|------|----|-------------------------------|--|-------------------|------|--|
| PG | SAN GIUSTINO | C.T. | 74 | 177                           |  | N. PART.<br>4437  | 2006 | COSTITUZIONE DI DIRITTI REALI A TITOLO ONEROSO - SERVITU' DI POSA IN OPERA (INVASO DI MONTEDOGLIO) |
| PG | SAN GIUSTINO | C.T. | 66 | 154-155                       |  | N. PART.<br>8282  | 1994 | COSTITUZIONE DI DIRITTI REALI A TITOLO ONEROSO - SERVITU' DI ACQUEDOTTO                            |
| PG | SAN GIUSTINO | C.T. | 67 | 68-8-518-520-10-87            |  | N. PART.<br>7398  | 2008 | COSTITUZIONE DI DIRITTI REALI A TITOLO ONEROSO - SERVITU' DI POSA IN OPERA (INVASO DI MONTEDOGLIO) |
|    |              |      | 62 | 60-61-64-527-525-155          |  |                   |      |  |
|    |              |      | 63 | 94                            |  |                   |      |  |
|    |              |      | 68 | 2-130                         |  |                   |      |  |
| PG | SAN GIUSTINO | C.T. | 61 | 515                           |  | N. PART.<br>23679 | 2004 | COSTITUZIONE DI DIRITTI REALI A TITOLO ONEROSO - SERVITU' DI POSA IN OPERA (INVASO DI MONTEDOGLIO) |
| PG | SAN GIUSTINO | C.T. | 66 | 142                           |  | N. PART.<br>9620  | 1995 | COSTITUZIONE DI DIRITTI REALI A TITOLO ONEROSO - SERVITU' DI ACQUEDOTTO                            |
| PG | SAN GIUSTINO | C.T. | 67 | 40-43-44-45-46-56-522-529-531 |  | N. PART.<br>7388  | 2008 | COSTITUZIONE DI DIRITTI REALI A TITOLO ONEROSO - SERVITU' DI POSA IN OPERA (INVASO DI MONTEDOGLIO) |
| PG | SAN GIUSTINO | C.T. | 71 | 8-9-57-58                     |  | N. PART.<br>3696  | 1994 | COSTITUZIONE DI DIRITTI REALI A TITOLO ONEROSO - SERVITU' DI ACQUEDOTTO                            |
| PG | SAN GIUSTINO | C.T. | 73 | 27-277                        |  | N. PART.<br>9569  | 1995 | COSTITUZIONE DI DIRITTI REALI A TITOLO ONEROSO - SERVITU' DI ACQUEDOTTO                            |
| PG | SAN GIUSTINO | C.T. | 64 | 34-73                         |  | N. PART.<br>9570  | 1995 | COSTITUZIONE DI DIRITTI REALI A TITOLO ONEROSO - SERVITU' DI ACQUEDOTTO                            |
| PG | SAN GIUSTINO | C.T. | 66 | 149                           |  | N. PART.<br>9571  | 1995 | COSTITUZIONE DI DIRITTI REALI A TITOLO ONEROSO - SERVITU' DI ACQUEDOTTO                            |

|    |              |      |    |   |  |                  |      |   |
|----|--------------|------|----|---|--|------------------|------|---|
| PG | SAN GIUSTINO | C.T. | 42 | 206   |  | N. PART.<br>7899 | 1994 | COSTITUZIONE DI DIRITTI REALI A TITOLO ONEROSO - SERVITU' DI ACQUEDOTTO |
| PG | SAN GIUSTINO | C.T. | 72 | 245   |  | N. PART.<br>7909 | 1994 | COSTITUZIONE DI DIRITTI REALI A TITOLO ONEROSO - SERVITU' DI ACQUEDOTTO |
| PG | SAN GIUSTINO | C.T. | 72 | 211   |  | N. PART.<br>7910 | 1994 | COSTITUZIONE DI DIRITTI REALI A TITOLO ONEROSO - SERVITU' DI ACQUEDOTTO |
| PG | SAN GIUSTINO | C.T. | 72 | 228   |  | N. PART.<br>7913 | 1994 | COSTITUZIONE DI DIRITTI REALI A TITOLO ONEROSO - SERVITU' DI ACQUEDOTTO |
|    |              |      | 73 | 11  |  |                  |      |   |
| PG | SAN GIUSTINO | C.T. | 64 | 87-99-235   |  | N. PART.<br>9574 | 1995 | COSTITUZIONE DI DIRITTI REALI A TITOLO ONEROSO - SERVITU' DI ACQUEDOTTO |
| PG | SAN GIUSTINO | C.T. | 58 | 262   |  | N. PART.<br>9575 | 1995 | COSTITUZIONE DI DIRITTI REALI A TITOLO ONEROSO - SERVITU' DI ACQUEDOTTO |
| PG | SAN GIUSTINO | C.T. | 64 | 134   |  | N. PART.<br>9578 | 1995 | COSTITUZIONE DI DIRITTI REALI A TITOLO ONEROSO - SERVITU' DI ACQUEDOTTO |
| PG | SAN GIUSTINO | C.T. | 59 | 147-148   |  | N. PART.<br>9579 | 1995 | COSTITUZIONE DI DIRITTI REALI A TITOLO ONEROSO - SERVITU' DI ACQUEDOTTO |
| PG | SAN GIUSTINO | C.T. | 58 | 188   |  | N. PART.<br>9616 | 1995 | COSTITUZIONE DI DIRITTI REALI A TITOLO ONEROSO - SERVITU' DI ACQUEDOTTO |
| PG | SAN GIUSTINO | C.T. | 56 | 143-145-146   |  | N. PART.<br>9618 | 1995 | COSTITUZIONE DI DIRITTI REALI A TITOLO ONEROSO - SERVITU' DI ACQUEDOTTO |
|    |              |      | 64 | 31  |  |                  |      |   |
| PG | SAN GIUSTINO | C.T. | 64 | 2-48-51-53-54-92-93-102-108-129-136-171-172-173-183-191-219 |  | N. PART.<br>9619 | 1995 | COSTITUZIONE DI DIRITTI REALI A TITOLO ONEROSO - SERVITU' DI ACQUEDOTTO |

|    |              |      |    |                       |  |                   |      |  |
|----|--------------|------|----|-----------------------|--|-------------------|------|--|
| PG | SAN GIUSTINO | C.T. | 60 | 142                   |  | N. PART.<br>9620  | 1995 | COSTITUZIONE DI DIRITTI REALI A TITOLO ONEROSO - SERVITU' DI ACQUEDOTTO                            |
| PG | SAN GIUSTINO | C.T. | 64 | 29-101-89-107-278-280 |  | N. PART.<br>9782  | 1995 | COSTITUZIONE DI DIRITTI REALI A TITOLO ONEROSO - SERVITU' DI ACQUEDOTTO                            |
|    |              |      | 65 | 15                    |  |                   |      |  |
| PG | SAN GIUSTINO | C.T. | 62 | 22-53-55-529          |  | N. PART.<br>7390  | 2008 | COSTITUZIONE DI DIRITTI REALI A TITOLO ONEROSO - SERVITU' DI POSA IN OPERA (INVASO DI MONTEDOGLIO) |
| PG | SAN GIUSTINO | C.T. | 75 | 679                   |  | N. PART.<br>10995 | 2005 | COSTITUZIONE DI DIRITTI REALI A TITOLO ONEROSO - SERVITU' DI POSA IN OPERA (INVASO DI MONTEDOGLIO) |
| PG | SAN GIUSTINO | C.T. | 74 | 145-522-526           |  | N. PART.<br>10997 | 2005 | COSTITUZIONE DI DIRITTI REALI A TITOLO ONEROSO - SERVITU' DI POSA IN OPERA (INVASO DI MONTEDOGLIO) |
| PG | SAN GIUSTINO | C.T. | 74 | 506                   |  | N. PART.<br>10091 | 2005 | COSTITUZIONE DI DIRITTI REALI A TITOLO ONEROSO - SERVITU' DI POSA IN OPERA (INVASO DI MONTEDOGLIO) |
| PG | SAN GIUSTINO | C.T. | 48 | 64                    |  | N. PART.<br>11331 | 2005 | COSTITUZIONE DI DIRITTI REALI A TITOLO ONEROSO - SERVITU' DI POSA IN OPERA (INVASO DI MONTEDOGLIO) |
| PG | SAN GIUSTINO | C.T. | 75 | 35                    |  | N. PART.<br>11482 | 2005 | COSTITUZIONE DI DIRITTI REALI A TITOLO ONEROSO - SERVITU' DI POSA IN OPERA (INVASO DI MONTEDOGLIO) |
| PG | SAN GIUSTINO | C.T. | 65 | 562-535               |  | N. PART.<br>14546 | 2016 | COSTITUZIONE DI DIRITTI REALI A TITOLO ONEROSO - SERVITU' DI ACQUEDOTTO (INVASO DI MONTEDOGLIO)    |
|    |              |      | 70 | 257-1535-1536         |  |                   |      |  |
|    |              | C.U. | 65 | 562                   |  |                   |      |  |
|    | SPELLO       | C.T. | 1  | 501                   |  | N. PART.<br>5952  | 1998 | COSTITUZIONE DI DIRITTI REALI A TITOLO ONEROSO - SERVITU' DI PASSAGGIO                             |

|    |         |      |     |                      |  |                   |      |   |
|----|---------|------|-----|----------------------|--|-------------------|------|---|
|    | SPELLO  | C.T. | 1   | 234                  |  | N. PART.<br>5953  | 1998 | COSTITUZIONE DI DIRITTI REALI A TITOLO ONEROSO - SERVITU' DI ACQUEDOTTO |
|    | SPELLO  | C.T. | 1   | 233                  |  | N. PART.<br>14082 | 1998 | COSTITUZIONE DI DIRITTI REALI A TITOLO ONEROSO - SERVITU' DI ACQUEDOTTO |
|    | SPELLO  | C.T. | 1   | 144-145              |  | N. PART.<br>14083 | 1998 | COSTITUZIONE DI DIRITTI REALI A TITOLO ONEROSO - SERVITU' DI ACQUEDOTTO |
|    | SPELLO  | C.T. | 1   | 60-61                |  | N. PART.<br>14084 | 1998 | COSTITUZIONE DI DIRITTI REALI A TITOLO ONEROSO - SERVITU' DI ACQUEDOTTO |
| PG | SPELLO  | C.T. | 1   | 233                  |  | N. PART.<br>14082 | 1998 | COSTITUZIONE SERVITU' COATTIVA - SERVITU' DI ACQUEDOTTO                 |
| PG | SPELLO  | C.T. | 1   | 144-145              |  | N. PART.<br>14083 | 1998 | COSTITUZIONE SERVITU' COATTIVA - SERVITU' DI ACQUEDOTTO                 |
| PG | SPELLO  | C.T. | 1   | 60-61-62             |  | N. PART.<br>14084 | 1998 | COSTITUZIONE SERVITU' COATTIVA - SERVITU' DI ACQUEDOTTO                 |
| PG | SPOLETO | C.T. | 105 | 41-51-65-69-49-48-50 |  | N. PART.<br>3261  | 1991 | COSTITUZIONE SERVITU' COATTIVA - SERVITU' DI ACQUEDOTTO                 |
| PG | SPOLETO | C.T. | 91  | 15                   |  | N. PART.<br>2541  | 1991 | COSTITUZIONE SERVITU' COATTIVA - SERVITU' DI ACQUEDOTTO                 |
| PG | SPOLETO | C.T. | 91  | 35                   |  | N. PART.<br>2542  | 1991 | COSTITUZIONE SERVITU' COATTIVA - SERVITU' DI ACQUEDOTTO                 |
| PG | SPOLETO | C.T. | 91  | 38                   |  | N. PART.<br>2543  | 1991 | COSTITUZIONE SERVITU' COATTIVA - SERVITU' DI ACQUEDOTTO                 |
|    |         |      | 106 | 29                   |  |                   |      |   |
| PG | SPOLETO | C.T. | 91  | 42                   |  | N. PART.<br>2544  | 1991 | COSTITUZIONE SERVITU' COATTIVA - SERVITU' DI ACQUEDOTTO                 |
| PG | SPOLETO | C.T. | 91  | 34                   |  | N. PART.<br>2545  | 1991 | COSTITUZIONE SERVITU' COATTIVA - SERVITU' DI ACQUEDOTTO                 |

|    |         |      |     |                     |  |                  |      |  |
|----|---------|------|-----|---------------------|--|------------------|------|--|
| PG | SPOLETO | C.T. | 91  | 106                 |  | N. PART.<br>2546 | 1991 | COSTITUZIONE SERVITU' COATTIVA<br>- SERVITU' DI ACQUEDOTTO |
| PG | SPOLETO | C.T. | 91  | 82                  |  | N. PART.<br>2547 | 1991 | COSTITUZIONE SERVITU' COATTIVA<br>- SERVITU' DI ACQUEDOTTO |
| PG | SPOLETO | C.T. | 91  | 83                  |  | N. PART.<br>2548 | 1991 | COSTITUZIONE SERVITU' COATTIVA<br>- SERVITU' DI ACQUEDOTTO |
| PG | SPOLETO | C.T. | 106 | 2                   |  | N. PART.<br>2549 | 1991 | COSTITUZIONE SERVITU' COATTIVA<br>- SERVITU' DI ACQUEDOTTO |
| PG | SPOLETO | C.T. | 93  | 148-177-<br>178-184 |  | N. PART.<br>2550 | 1991 | COSTITUZIONE SERVITU' COATTIVA<br>- SERVITU' DI ACQUEDOTTO |
| PG | SPOLETO | C.T. | 91  | 103                 |  | N. PART.<br>2551 | 1991 | COSTITUZIONE SERVITU' COATTIVA<br>- SERVITU' DI ACQUEDOTTO |
|    |         |      | 106 | 33-34               |  |                  |      |  |
| PG | SPOLETO | C.T. | 91  | 40                  |  | N. PART.<br>2552 | 1991 | COSTITUZIONE SERVITU' COATTIVA<br>- SERVITU' DI ACQUEDOTTO |
| PG | SPOLETO | C.T. | 106 | 30-31               |  | N. PART.<br>2553 | 1991 | COSTITUZIONE SERVITU' COATTIVA<br>- SERVITU' DI ACQUEDOTTO |
| PG | SPOLETO | C.T. | 91  | 36                  |  | N. PART.<br>2554 | 1991 | COSTITUZIONE SERVITU' COATTIVA<br>- SERVITU' DI ACQUEDOTTO |
| PG | SPOLETO | C.T. | 105 | 18                  |  | N. PART.<br>3235 | 1991 | COSTITUZIONE SERVITU' COATTIVA<br>- SERVITU' DI ACQUEDOTTO |
| PG | SPOLETO | C.T. | 91  | 29-45-49            |  | N. PART.<br>3236 | 1991 | COSTITUZIONE SERVITU' COATTIVA<br>- SERVITU' DI ACQUEDOTTO |
| PG | SPOLETO | C.T. | 69  | 151                 |  | N. PART.<br>3237 | 1991 | COSTITUZIONE SERVITU' COATTIVA<br>- SERVITU' DI ACQUEDOTTO |
| PG | SPOLETO | C.T. | 29  | 238                 |  | N. PART.<br>3238 | 1991 | COSTITUZIONE SERVITU' COATTIVA<br>- SERVITU' DI ACQUEDOTTO |

|    |         |      |     |         |  |                  |      |  |
|----|---------|------|-----|---------|--|------------------|------|--|
| PG | SPOLETO | C.T. | 69  | 94      |  | N. PART.<br>3239 | 1991 | COSTITUZIONE SERVITU' COATTIVA<br>- SERVITU' DI ACQUEDOTTO |
| PG | SPOLETO | C.T. | 29  | 231     |  | N. PART.<br>3240 | 1991 | COSTITUZIONE SERVITU' COATTIVA<br>- SERVITU' DI ACQUEDOTTO |
| PG | SPOLETO | C.T. | 16  | 66      |  | N. PART.<br>3241 | 1991 | COSTITUZIONE SERVITU' COATTIVA<br>- SERVITU' DI ACQUEDOTTO |
| PG | SPOLETO | C.T. | 29  | 96      |  | N. PART.<br>3242 | 1991 | COSTITUZIONE SERVITU' COATTIVA<br>- SERVITU' DI ACQUEDOTTO |
| PG | SPOLETO | C.T. | 29  | 253     |  | N. PART.<br>3243 | 1991 | COSTITUZIONE SERVITU' COATTIVA<br>- SERVITU' DI ACQUEDOTTO |
| PG | SPOLETO | C.T. | 29  | 207     |  | N. PART.<br>3244 | 1991 | COSTITUZIONE SERVITU' COATTIVA<br>- SERVITU' DI ACQUEDOTTO |
|    |         |      | 48  | 33-34   |  |                  |      |  |
| PG | SPOLETO | C.T. | 105 | 115-117 |  | N. PART.<br>3245 | 1991 | COSTITUZIONE SERVITU' COATTIVA<br>- SERVITU' DI ACQUEDOTTO |
|    |         |      | 127 | 32      |  |                  |      |  |
| PG | SPOLETO | C.T. | 105 | 146     |  | N. PART.<br>3246 | 1991 | COSTITUZIONE SERVITU' COATTIVA<br>- SERVITU' DI ACQUEDOTTO |
| PG | SPOLETO | C.T. | 29  | 241     |  | N. PART.<br>3247 | 1991 | COSTITUZIONE SERVITU' COATTIVA<br>- SERVITU' DI ACQUEDOTTO |
| PG | SPOLETO | C.T. | 69  | 166-190 |  | N. PART.<br>3248 | 1991 | COSTITUZIONE SERVITU' COATTIVA<br>- SERVITU' DI ACQUEDOTTO |
| PG | SPOLETO | C.T. | 127 | 70      |  | N. PART.<br>3249 | 1991 | COSTITUZIONE SERVITU' COATTIVA<br>- SERVITU' DI ACQUEDOTTO |
| PG | SPOLETO | C.T. | 91  | 30-31   |  | N. PART.<br>3250 | 1991 | COSTITUZIONE SERVITU' COATTIVA<br>- SERVITU' DI ACQUEDOTTO |

|    |         |      |     |                              |  |                  |      |  |
|----|---------|------|-----|------------------------------|--|------------------|------|--|
| PG | SPOLETO | C.T. | 16  | 88                           |  | N. PART.<br>3251 | 1991 | COSTITUZIONE SERVITU' COATTIVA<br>- SERVITU' DI ACQUEDOTTO |
| PG | SPOLETO | C.T. | 69  | 137-191                      |  | N. PART.<br>3252 | 1991 | COSTITUZIONE SERVITU' COATTIVA<br>- SERVITU' DI ACQUEDOTTO |
| PG | SPOLETO | C.T. | 69  | 114                          |  | N. PART.<br>3253 | 1991 | COSTITUZIONE SERVITU' COATTIVA<br>- SERVITU' DI ACQUEDOTTO |
| PG | SPOLETO | C.T. | 16  | 43                           |  | N. PART.<br>3254 | 1991 | COSTITUZIONE SERVITU' COATTIVA<br>- SERVITU' DI ACQUEDOTTO |
| PG | SPOLETO | C.T. | 69  | 154                          |  | N. PART.<br>3255 | 1991 | COSTITUZIONE SERVITU' COATTIVA<br>- SERVITU' DI ACQUEDOTTO |
| PG | SPOLETO | C.T. | 127 | 11                           |  | N. PART.<br>3256 | 1991 | COSTITUZIONE SERVITU' COATTIVA<br>- SERVITU' DI ACQUEDOTTO |
| PG | SPOLETO | C.T. | 16  | 87                           |  | N. PART.<br>3257 | 1991 | COSTITUZIONE SERVITU' COATTIVA<br>- SERVITU' DI ACQUEDOTTO |
| PG | SPOLETO | C.T. | 127 | 48-49-58                     |  | N. PART.<br>3258 | 1991 | COSTITUZIONE SERVITU' COATTIVA<br>- SERVITU' DI ACQUEDOTTO |
|    |         |      | 128 | 313                          |  |                  |      |  |
| PG | SPOLETO | C.T. | 69  | 148-163                      |  | N. PART.<br>3259 | 1991 | COSTITUZIONE SERVITU' COATTIVA<br>- SERVITU' DI ACQUEDOTTO |
| PG | SPOLETO | C.T. | 69  | 96                           |  | N. PART.<br>3260 | 1991 | COSTITUZIONE SERVITU' COATTIVA<br>- SERVITU' DI ACQUEDOTTO |
| PG | SPOLETO | C.T. | 105 | 41-48-49-<br>50-51-65-<br>69 |  | N. PART.<br>3261 | 1991 | COSTITUZIONE SERVITU' COATTIVA<br>- SERVITU' DI ACQUEDOTTO |
| PG | SPOLETO | C.T. | 91  | 15                           |  | N. PART.<br>3262 | 1991 | COSTITUZIONE SERVITU' COATTIVA<br>- SERVITU' DI ACQUEDOTTO |
| PG | SPOLETO | C.T. | 29  | 186                          |  | N. PART.<br>3263 | 1991 | COSTITUZIONE SERVITU' COATTIVA<br>- SERVITU' DI ACQUEDOTTO |

|    |         |      |     |                |  |                  |      |  |
|----|---------|------|-----|----------------|--|------------------|------|--|
| PG | SPOLETO | C.T. | 105 | 101            |  | N. PART.<br>3264 | 1991 | COSTITUZIONE SERVITU' COATTIVA<br>- SERVITU' DI ACQUEDOTTO |
|    |         |      | 127 | 12             |  |                  |      |  |
| PG | SPOLETO | C.T. | 69  | 115            |  | N. PART.<br>3265 | 1991 | COSTITUZIONE SERVITU' COATTIVA<br>- SERVITU' DI ACQUEDOTTO |
| PG | SPOLETO | C.T. | 69  | 209-210        |  | N. PART.<br>3266 | 1991 | COSTITUZIONE SERVITU' COATTIVA<br>- SERVITU' DI ACQUEDOTTO |
| PG | SPOLETO | C.T. | 48  | 81             |  | N. PART.<br>3267 | 1991 | COSTITUZIONE SERVITU' COATTIVA<br>- SERVITU' DI ACQUEDOTTO |
| PG | SPOLETO | C.T. | 105 | 68-70-71       |  | N. PART.<br>3268 | 1991 | COSTITUZIONE SERVITU' COATTIVA<br>- SERVITU' DI ACQUEDOTTO |
| PG | SPOLETO | C.T. | 29  | 239            |  | N. PART.<br>3269 | 1991 | COSTITUZIONE SERVITU' COATTIVA<br>- SERVITU' DI ACQUEDOTTO |
|    |         |      | 48  | 13             |  |                  |      |  |
| PG | SPOLETO | C.T. | 29  | 221            |  | N. PART.<br>3270 | 1991 | COSTITUZIONE SERVITU' COATTIVA<br>- SERVITU' DI ACQUEDOTTO |
| PG | SPOLETO | C.T. | 69  | 146            |  | N. PART.<br>3271 | 1991 | COSTITUZIONE SERVITU' COATTIVA<br>- SERVITU' DI ACQUEDOTTO |
| PG | SPOLETO | C.T. | 48  | 82             |  | N. PART.<br>3272 | 1991 | COSTITUZIONE SERVITU' COATTIVA<br>- SERVITU' DI ACQUEDOTTO |
| PG | SPOLETO | C.T. | 29  | 219            |  | N. PART.<br>3273 | 1991 | COSTITUZIONE SERVITU' COATTIVA<br>- SERVITU' DI ACQUEDOTTO |
| PG | SPOLETO | C.T. | 24  | 47-149-<br>176 |  | N. PART.<br>3296 | 1991 | COSTITUZIONE SERVITU' COATTIVA<br>- SERVITU' DI ACQUEDOTTO |
| PG | SPOLETO | C.T. | 24  | 32             |  | N. PART.<br>3297 | 1991 | COSTITUZIONE SERVITU' COATTIVA<br>- SERVITU' DI ACQUEDOTTO |

|    |         |      |    |        |  |                  |      |  |
|----|---------|------|----|--------|--|------------------|------|--|
| PG | SPOLETO | C.T. | 24 | 95     |  | N. PART.<br>3298 | 1991 | COSTITUZIONE SERVITU' COATTIVA<br>- SERVITU' DI ACQUEDOTTO |
| PG | SPOLETO | C.T. | 24 | 163    |  | N. PART.<br>3299 | 1991 | COSTITUZIONE SERVITU' COATTIVA<br>- SERVITU' DI ACQUEDOTTO |
| PG | SPOLETO | C.T. | 25 | 66     |  | N. PART.<br>3300 | 1991 | COSTITUZIONE SERVITU' COATTIVA<br>- SERVITU' DI ACQUEDOTTO |
| PG | SPOLETO | C.T. | 25 | 33     |  | N. PART.<br>3301 | 1991 | COSTITUZIONE SERVITU' COATTIVA<br>- SERVITU' DI ACQUEDOTTO |
| PG | SPOLETO | C.T. | 24 | 148    |  | N. PART.<br>3302 | 1991 | COSTITUZIONE SERVITU' COATTIVA<br>- SERVITU' DI ACQUEDOTTO |
| PG | SPOLETO | C.T. | 24 | 162    |  | N. PART.<br>3303 | 1991 | COSTITUZIONE SERVITU' COATTIVA<br>- SERVITU' DI ACQUEDOTTO |
| PG | SPOLETO | C.T. | 24 | 44     |  | N. PART.<br>3304 | 1991 | COSTITUZIONE SERVITU' COATTIVA<br>- SERVITU' DI ACQUEDOTTO |
| PG | SPOLETO | C.T. | 25 | 72     |  | N. PART.<br>3305 | 1991 | COSTITUZIONE SERVITU' COATTIVA<br>- SERVITU' DI ACQUEDOTTO |
| PG | SPOLETO | C.T. | 24 | 18     |  | N. PART.<br>3306 | 1991 | COSTITUZIONE SERVITU' COATTIVA<br>- SERVITU' DI ACQUEDOTTO |
| PG | SPOLETO | C.T. | 24 | 49-158 |  | N. PART.<br>3307 | 1991 | COSTITUZIONE SERVITU' COATTIVA<br>- SERVITU' DI ACQUEDOTTO |
| PG | SPOLETO | C.T. | 24 | 48     |  | N. PART.<br>3308 | 1991 | COSTITUZIONE SERVITU' COATTIVA<br>- SERVITU' DI ACQUEDOTTO |
| PG | SPOLETO | C.T. | 25 | 74     |  | N. PART.<br>3309 | 1991 | COSTITUZIONE SERVITU' COATTIVA<br>- SERVITU' DI ACQUEDOTTO |
| PG | SPOLETO | C.T. | 25 | 73-75  |  | N. PART.<br>3310 | 1991 | COSTITUZIONE SERVITU' COATTIVA<br>- SERVITU' DI ACQUEDOTTO |
| PG | SPOLETO | C.T. | 25 | 36     |  | N. PART.<br>3311 | 1991 | COSTITUZIONE SERVITU' COATTIVA<br>- SERVITU' DI ACQUEDOTTO |

|    |         |      |    |                    |  |                  |      |  |
|----|---------|------|----|--------------------|--|------------------|------|--|
| PG | SPOLETO | C.T. | 24 | 152-180            |  | N. PART.<br>3312 | 1991 | COSTITUZIONE SERVITU' COATTIVA<br>- SERVITU' DI ACQUEDOTTO |
| PG | SPOLETO | C.T. | 25 | 34                 |  | N. PART.<br>3313 | 1991 | COSTITUZIONE SERVITU' COATTIVA<br>- SERVITU' DI ACQUEDOTTO |
| PG | SPOLETO | C.T. | 25 | 147                |  | N. PART.<br>3314 | 1991 | COSTITUZIONE SERVITU' COATTIVA<br>- SERVITU' DI ACQUEDOTTO |
| PG | SPOLETO | C.T. | 46 | 114                |  | N. PART.<br>3315 | 1991 | COSTITUZIONE SERVITU' COATTIVA<br>- SERVITU' DI ACQUEDOTTO |
| PG | SPOLETO | C.T. | 46 | 99-100-<br>101     |  | N. PART.<br>3316 | 1991 | COSTITUZIONE SERVITU' COATTIVA<br>- SERVITU' DI ACQUEDOTTO |
|    |         |      | 60 | 36                 |  |                  |      |  |
| PG | SPOLETO | C.T. | 60 | 52                 |  | N. PART.<br>3317 | 1991 | COSTITUZIONE SERVITU' COATTIVA<br>- SERVITU' DI ACQUEDOTTO |
| PG | SPOLETO | C.T. | 23 | 41-43              |  | N. PART.<br>3318 | 1991 | COSTITUZIONE SERVITU' COATTIVA<br>- SERVITU' DI ACQUEDOTTO |
| PG | SPOLETO | C.T. | 24 | 161                |  | N. PART.<br>3319 | 1991 | COSTITUZIONE SERVITU' COATTIVA<br>- SERVITU' DI ACQUEDOTTO |
| PG | SPOLETO | C.T. | 24 | 248                |  | N. PART.<br>3320 | 1991 | COSTITUZIONE SERVITU' COATTIVA<br>- SERVITU' DI ACQUEDOTTO |
| PG | SPOLETO | C.T. | 46 | 299                |  | N. PART.<br>3321 | 1991 | COSTITUZIONE SERVITU' COATTIVA<br>- SERVITU' DI ACQUEDOTTO |
| PG | SPOLETO | C.T. | 46 | 289-303            |  | N. PART.<br>3322 | 1991 | COSTITUZIONE SERVITU' COATTIVA<br>- SERVITU' DI ACQUEDOTTO |
| PG | SPOLETO | C.T. | 25 | 62-64-93-<br>96    |  | N. PART.<br>3323 | 1991 | COSTITUZIONE SERVITU' COATTIVA<br>- SERVITU' DI ACQUEDOTTO |
| PG | SPOLETO | C.T. | 46 | 72-73-75-<br>82-83 |  | N. PART.<br>3324 | 1991 | COSTITUZIONE SERVITU' COATTIVA<br>- SERVITU' DI ACQUEDOTTO |

|    |           |      |     |        |  |                  |      |  |
|----|-----------|------|-----|--------|--|------------------|------|--|
| PG | SPOLETO   | C.T. | 25  | 80     |  | N. PART.<br>3325 | 1991 | COSTITUZIONE SERVITU' COATTIVA<br>- SERVITU' DI ACQUEDOTTO |
| PG | SPOLETO   | C.T. | 24  | 42     |  | N. PART.<br>3326 | 1991 | COSTITUZIONE SERVITU' COATTIVA<br>- SERVITU' DI ACQUEDOTTO |
|    |           |      | 25  | 71-176 |  |                  |      |  |
| PG | SPOLETO   | C.T. | 29  | 39-221 |  | N. PART.<br>3327 | 1991 | COSTITUZIONE SERVITU' COATTIVA<br>- SERVITU' DI ACQUEDOTTO |
| PG | SPOLETO   | C.T. | 24  | 81-88  |  | N. PART.<br>3328 | 1991 | COSTITUZIONE SERVITU' COATTIVA<br>- SERVITU' DI ACQUEDOTTO |
| PG | SPOLETO   | C.T. | 24  | 50     |  | N. PART.<br>3329 | 1991 | COSTITUZIONE SERVITU' COATTIVA<br>- SERVITU' DI ACQUEDOTTO |
| PG | SPOLETO   | C.T. | 253 | 200    |  | N. PART.<br>2685 | 1998 | COSTITUZIONE SERVITU' COATTIVA<br>- SERVITU' DI ACQUEDOTTO |
| PG | SPOLETO   | C.T. | 232 | 28     |  | N. PART.<br>2686 | 1998 | COSTITUZIONE SERVITU' COATTIVA<br>- SERVITU' DI ACQUEDOTTO |
| PG | SPOLETO   | C.T. | 232 | 26     |  | N. PART.<br>2687 | 1998 | COSTITUZIONE SERVITU' COATTIVA<br>- SERVITU' DI ACQUEDOTTO |
| PG | SPOLETO   | C.T. | 233 | 107    |  | N. PART.<br>2688 | 1998 | COSTITUZIONE SERVITU' COATTIVA<br>- SERVITU' DI ACQUEDOTTO |
| PG | SPOLETO   | C.T. | 233 | 70-106 |  | N. PART.<br>2689 | 1998 | COSTITUZIONE SERVITU' COATTIVA<br>- SERVITU' DI ACQUEDOTTO |
| TR | STRONCONE | C.T. | 20  | 236    |  | N. PART.<br>6070 | 1986 | SERVITU' DI ACQUEDOTTO                                     |
| TR | STRONCONE | C.T. | 20  | 268    |  | N. PART.<br>6071 | 1986 | SERVITU' DI ACQUEDOTTO                                     |
| TR | STRONCONE | C.T. | 28  | 231    |  | N. PART.<br>6072 | 1986 | SERVITU' DI ACQUEDOTTO                                     |

|    |           |      |    |                 |  |                  |      |                        |
|----|-----------|------|----|-----------------|--|------------------|------|------------------------|
| TR | STRONCONE | C.T. | 38 | 83-238          |  | N. PART.<br>6073 | 1986 | SERVITU' DI ACQUEDOTTO |
| TR | STRONCONE | C.T. | 20 | 6               |  | N. PART.<br>6074 | 1986 | SERVITU' DI ACQUEDOTTO |
| TR | STRONCONE | C.T. | 20 | 306             |  | N. PART.<br>6075 | 1986 | SERVITU' DI ACQUEDOTTO |
| TR | STRONCONE | C.T. | 12 | 179             |  | N. PART.<br>6076 | 1986 | SERVITU' DI ACQUEDOTTO |
| TR | STRONCONE | C.T. | 20 | 13-13           |  | N. PART.<br>6077 | 1986 | SERVITU' DI ACQUEDOTTO |
| TR | STRONCONE | C.T. | 12 | 180-268         |  | N. PART.<br>6078 | 1986 | SERVITU' DI ACQUEDOTTO |
| TR | STRONCONE | C.T. | 37 | 55-85           |  | N. PART.<br>6079 | 1986 | SERVITU' DI ACQUEDOTTO |
| TR | STRONCONE | C.T. | 20 | 110             |  | N. PART.<br>6080 | 1986 | SERVITU' DI ACQUEDOTTO |
| TR | STRONCONE | C.T. | 20 | 125-127-<br>133 |  | N. PART.<br>6081 | 1986 | SERVITU' DI ACQUEDOTTO |
| TR | STRONCONE | C.T. | 37 | 80-81           |  | N. PART.<br>6082 | 1986 | SERVITU' DI ACQUEDOTTO |
| TR | STRONCONE | C.T. | 20 | 217             |  | N. PART.<br>6083 | 1986 | SERVITU' DI ACQUEDOTTO |
| TR | STRONCONE | C.T. | 20 | 282             |  | N. PART.<br>6084 | 1986 | SERVITU' DI ACQUEDOTTO |
| TR | STRONCONE | C.T. | 38 | 41              |  | N. PART.<br>6085 | 1986 | SERVITU' DI ACQUEDOTTO |
| TR | STRONCONE | C.T. | 20 | 264             |  | N. PART.<br>6086 | 1986 | SERVITU' DI ACQUEDOTTO |

|    |           |      |    |                       |  |                  |      |                        |
|----|-----------|------|----|-----------------------|--|------------------|------|------------------------|
| TR | STRONCONE | C.T. | 38 | 40                    |  | N. PART.<br>6087 | 1986 | SERVITU' DI ACQUEDOTTO |
| TR | STRONCONE | C.T. | 38 | 46-220                |  | N. PART.<br>6088 | 1986 | SERVITU' DI ACQUEDOTTO |
| TR | STRONCONE | C.T. | 37 | 7                     |  | N. PART.<br>6089 | 1986 | SERVITU' DI ACQUEDOTTO |
| TR | STRONCONE | C.T. | 38 | 133                   |  | N. PART.<br>6090 | 1986 | SERVITU' DI ACQUEDOTTO |
| TR | STRONCONE | C.T. | 27 | 257                   |  | N. PART.<br>6543 | 1986 | SERVITU' DI ACQUEDOTTO |
| TR | STRONCONE | C.T. | 38 | 45-22                 |  | N. PART.<br>6544 | 1986 | SERVITU' DI ACQUEDOTTO |
| TR | STRONCONE | C.T. | 38 | 88                    |  | N. PART.<br>6545 | 1986 | SERVITU' DI ACQUEDOTTO |
| TR | STRONCONE | C.T. | 38 | 240-221               |  | N. PART.<br>6546 | 1986 | SERVITU' DI ACQUEDOTTO |
| TR | STRONCONE | C.T. | 37 | 212                   |  | N. PART.<br>6547 | 1986 | SERVITU' DI ACQUEDOTTO |
| TR | STRONCONE | C.T. | 20 | 114-118-<br>126-214-3 |  | N. PART.<br>6548 | 1986 | SERVITU' DI ACQUEDOTTO |
| TR | STRONCONE | C.T. | 38 | 221                   |  | N. PART.<br>6549 | 1986 | SERVITU' DI ACQUEDOTTO |
| TR | STRONCONE | C.T. | 27 | 161                   |  | N. PART.<br>6550 | 1986 | SERVITU' DI ACQUEDOTTO |
| TR | STRONCONE | C.T. | 20 | 307                   |  | N. PART.<br>6551 | 1986 | SERVITU' DI ACQUEDOTTO |
| TR | STRONCONE | C.T. | 19 | 21-71                 |  | N. PART.<br>6552 | 1986 | SERVITU' DI ACQUEDOTTO |

|    |           |      |    |                          |  |               |      |                        |
|----|-----------|------|----|--------------------------|--|---------------|------|------------------------|
|    |           |      | 20 | 4-5                      |  |               |      |                        |
|    |           |      | 27 | 59-96-97-156-158-160-194 |  |               |      |                        |
| TR | STRONCONE | C.T. | 20 | 312                      |  | N. PART. 6553 | 1986 | SERVITU' DI ACQUEDOTTO |
| TR | STRONCONE | C.T. | 20 | 10                       |  | N. PART. 6554 | 1986 | SERVITU' DI ACQUEDOTTO |
| TR | STRONCONE | C.T. | 20 | 117-124                  |  | N. PART. 6555 | 1986 | SERVITU' DI ACQUEDOTTO |
| TR | STRONCONE | C.T. | 38 | 202                      |  | N. PART. 6689 | 1986 | SERVITU' DI ACQUEDOTTO |
| TR | STRONCONE | C.T. | 37 | 83                       |  | N. PART. 6690 | 1986 | SERVITU' DI ACQUEDOTTO |
| TR | STRONCONE | C.T. | 37 | 8                        |  | N. PART. 2567 | 1986 | SERVITU' DI ACQUEDOTTO |
| TR | STRONCONE | C.T. | 37 | 66-155-195-211           |  | N. PART. 2568 | 1986 | SERVITU' DI ACQUEDOTTO |
|    |           |      | 38 | 132                      |  |               |      |                        |
| TR | STRONCONE | C.T. | 20 | 11                       |  | N. PART. 6056 | 1986 | SERVITU' DI ACQUEDOTTO |
| TR | STRONCONE | C.T. | 37 | 150-245                  |  | N. PART. 6057 | 1986 | SERVITU' DI ACQUEDOTTO |
| TR | STRONCONE | C.T. | 37 | 82                       |  | N. PART. 6058 | 1986 | SERVITU' DI ACQUEDOTTO |
| TR | STRONCONE | C.T. | 37 | 247                      |  | N. PART. 6059 | 1986 | SERVITU' DI ACQUEDOTTO |

|    |           |      |    |           |  |                  |      |  |
|----|-----------|------|----|-----------|--|------------------|------|--|
| TR | STRONCONE | C.T. | 27 | 7         |  | N. PART.<br>6060 | 1986 | SERVITU' DI ACQUEDOTTO   |
| TR | STRONCONE | C.T. | 37 | 84        |  | N. PART.<br>6061 | 1986 | SERVITU' DI ACQUEDOTTO   |
| TR | STRONCONE | C.T. | 20 | 216-276   |  | N. PART.<br>6062 | 1986 | SERVITU' DI ACQUEDOTTO   |
| TR | STRONCONE | C.T. | 38 | 136       |  | N. PART.<br>6063 | 1986 | SERVITU' DI ACQUEDOTTO   |
| TR | STRONCONE | C.T. | 27 | 162       |  | N. PART.<br>6064 | 1986 | SERVITU' DI ACQUEDOTTO   |
| TR | STRONCONE | C.T. | 37 | 152-154   |  | N. PART.<br>6065 | 1986 | SERVITU' DI ACQUEDOTTO   |
| TR | STRONCONE | C.T. | 38 | 234       |  | N. PART.<br>6066 | 1986 | SERVITU' DI ACQUEDOTTO   |
| TR | STRONCONE | C.T. | 12 | 178       |  | N. PART.<br>6067 | 1986 | SERVITU' DI ACQUEDOTTO   |
| TR | STRONCONE | C.T. | 20 | 311       |  | N. PART.<br>6069 | 1986 | SERVITU' DI ACQUEDOTTO   |
| PG | TODI      | C.T. | 23 | 130-82-84 |  | N. PART.<br>5874 | 2004 | COSTITUZIONE DI DIRITTI REALI A TITOLO ONEROSO - SERVITU' DI PASSAGGIO |
| PG | TORGIANO  | C.T. | 19 | 563-565   |  | N. PART.<br>7878 | 2015 | COSTITUZIONE SERVITU' COATTIVA - SERVITU' DI ACQUEDOTTO                |
| PG | TORGIANO  | C.T. | 19 | 562       |  | N. PART.<br>7879 | 2015 | COSTITUZIONE SERVITU' COATTIVA - SERVITU' DI ACQUEDOTTO                |
| PG | TREVI     | C.T. | 2  | 1-501-4   |  | N. PART.<br>3299 | 1997 | COSTITUZIONE DI DIRITTI REALI A TITOLO ONEROSO - SERVITU' DI PASSAGGIO |
| PG | TREVI     | C.T. | 41 | 109       |  | N. PART.<br>1323 | 1996 | COSTITUZIONE SERVITU' COATTIVA - SERVITU' DI ELETTRDOTTO               |

|    |       |      |    |                                 |  |                 |      |  |
|----|-------|------|----|---------------------------------|--|-----------------|------|--|
| PG | TREVI | C.T. | 41 | 112                             |  | N.PART.<br>1324 | 1996 | COSTITUZIONE SERVITU' COATTIVA<br>- SERVITU' DI ELETTRODOTTO |
| PG | TREVI | C.T. | 42 | 111                             |  | N.PART.<br>1325 | 1996 | COSTITUZIONE SERVITU' COATTIVA<br>- SERVITU' DI ELETTRODOTTO |
| PG | TREVI | C.T. | 38 | 96                              |  | N.PART.<br>1326 | 1996 | COSTITUZIONE SERVITU' COATTIVA<br>- SERVITU' DI ELETTRODOTTO |
|    |       |      | 42 | 123-124-<br>152-159-<br>167-338 |  |                 |      |  |
| PG | TREVI | C.T. | 42 | 157                             |  | N.PART.<br>1327 | 1996 | COSTITUZIONE SERVITU' COATTIVA<br>- SERVITU' DI ELETTRODOTTO |
| PG | TREVI | C.T. | 42 | 158                             |  | N.PART.<br>1328 | 1996 | COSTITUZIONE SERVITU' COATTIVA<br>- SERVITU' DI ELETTRODOTTO |
| PG | TREVI | C.T. | 42 | 125                             |  | N.PART.<br>1329 | 1996 | COSTITUZIONE SERVITU' COATTIVA<br>- SERVITU' DI ELETTRODOTTO |
| PG | TREVI | C.T. | 41 | 281                             |  | N.PART.<br>1330 | 1996 | COSTITUZIONE SERVITU' COATTIVA<br>- SERVITU' DI ELETTRODOTTO |
| PG | TREVI | C.T. | 40 | 18                              |  | N.PART.<br>1332 | 1996 | COSTITUZIONE SERVITU' COATTIVA<br>- SERVITU' DI ELETTRODOTTO |
| PG | TREVI | C.T. | 40 | 45                              |  | N.PART.<br>1333 | 1996 | COSTITUZIONE SERVITU' COATTIVA<br>- SERVITU' DI ELETTRODOTTO |
| PG | TREVI | C.T. | 40 | 15                              |  | N.PART.<br>1334 | 1996 | COSTITUZIONE SERVITU' COATTIVA<br>- SERVITU' DI ELETTRODOTTO |
| PG | TREVI | C.T. | 38 | 45                              |  | N.PART.<br>1335 | 1996 | COSTITUZIONE SERVITU' COATTIVA<br>- SERVITU' DI ELETTRODOTTO |
| PG | TREVI | C.T. | 38 | 44                              |  | N.PART.<br>1336 | 1996 | COSTITUZIONE SERVITU' COATTIVA<br>- SERVITU' DI ELETTRODOTTO |

|    |       |      |    |                 |  |                 |      |  |
|----|-------|------|----|-----------------|--|-----------------|------|--|
| PG | TREVI | C.T. | 53 | 49              |  | N.PART.<br>1337 | 1996 | COSTITUZIONE SERVITU' COATTIVA<br>- SERVITU' DI ELETTRODOTTO |
| PG | TREVI | C.T. | 38 | 40              |  | N.PART.<br>1338 | 1996 | COSTITUZIONE SERVITU' COATTIVA<br>- SERVITU' DI ELETTRODOTTO |
|    |       |      | 39 | 147             |  |                 |      |  |
| PG | TREVI | C.T. | 39 | 194             |  | N.PART.<br>1339 | 1996 | COSTITUZIONE SERVITU' COATTIVA<br>- SERVITU' DI ELETTRODOTTO |
| PG | TREVI | C.T. | 53 | 202             |  | N.PART.<br>1340 | 1996 | COSTITUZIONE SERVITU' COATTIVA<br>- SERVITU' DI ELETTRODOTTO |
| PG | TREVI | C.T. | 53 | 23              |  | N.PART.<br>1341 | 1996 | COSTITUZIONE SERVITU' COATTIVA<br>- SERVITU' DI ELETTRODOTTO |
| PG | TREVI | C.T. | 53 | 201             |  | N.PART.<br>1342 | 1996 | COSTITUZIONE SERVITU' COATTIVA<br>- SERVITU' DI ELETTRODOTTO |
| PG | TREVI | C.T. | 39 | 193             |  | N.PART.<br>1343 | 1996 | COSTITUZIONE SERVITU' COATTIVA<br>- SERVITU' DI ELETTRODOTTO |
| PG | TREVI | C.T. | 39 | 188-189-<br>192 |  | N.PART.<br>1344 | 1996 | COSTITUZIONE SERVITU' COATTIVA<br>- SERVITU' DI ELETTRODOTTO |
|    |       |      | 41 | 82              |  |                 |      |  |
|    |       |      | 48 | 11              |  |                 |      |  |
| PG | TREVI | C.T. | 47 | 40-284          |  | N.PART.<br>1345 | 1996 | COSTITUZIONE SERVITU' COATTIVA<br>- SERVITU' DI ELETTRODOTTO |
| PG | TREVI | C.T. | 47 | 283             |  | N.PART.<br>1346 | 1996 | COSTITUZIONE SERVITU' COATTIVA<br>- SERVITU' DI ELETTRODOTTO |

|    |       |      |    |                |  |                 |      |  |
|----|-------|------|----|----------------|--|-----------------|------|--|
| PG | TREVI | C.T. | 47 | 285            |  | N.PART.<br>1347 | 1996 | COSTITUZIONE SERVITU' COATTIVA<br>- SERVITU' DI ELETTRODOTTO |
| PG | TREVI | C.T. | 47 | 29             |  | N.PART.<br>1348 | 1996 | COSTITUZIONE SERVITU' COATTIVA<br>- SERVITU' DI ELETTRODOTTO |
| PG | TREVI | C.T. | 47 | 16             |  | N.PART.<br>1349 | 1996 | COSTITUZIONE SERVITU' COATTIVA<br>- SERVITU' DI ELETTRODOTTO |
| PG | TREVI | C.T. | 53 | 127            |  | N.PART.<br>1350 | 1996 | COSTITUZIONE SERVITU' COATTIVA<br>- SERVITU' DI ELETTRODOTTO |
| PG | TREVI | C.T. | 53 | 180            |  | N.PART.<br>1351 | 1996 | COSTITUZIONE SERVITU' COATTIVA<br>- SERVITU' DI ELETTRODOTTO |
| PG | TREVI | C.T. | 38 | 163            |  | N.PART.<br>1352 | 1996 | COSTITUZIONE SERVITU' COATTIVA<br>- SERVITU' DI ELETTRODOTTO |
| PG | TREVI | C.T. | 38 | 160            |  | N.PART.<br>1353 | 1996 | COSTITUZIONE SERVITU' COATTIVA<br>- SERVITU' DI ELETTRODOTTO |
| PG | TREVI | C.T. | 38 | 47             |  | N.PART.<br>1354 | 1996 | COSTITUZIONE SERVITU' COATTIVA<br>- SERVITU' DI ELETTRODOTTO |
| PG | TREVI | C.T. | 38 | 48             |  | N.PART.<br>1355 | 1996 | COSTITUZIONE SERVITU' COATTIVA<br>- SERVITU' DI ELETTRODOTTO |
| PG | TREVI | C.T. | 38 | 241            |  | N.PART.<br>1356 | 1996 | COSTITUZIONE SERVITU' COATTIVA<br>- SERVITU' DI ELETTRODOTTO |
| PG | TREVI | C.T. | 38 | 72-73          |  | N.PART.<br>1357 | 1996 | COSTITUZIONE SERVITU' COATTIVA<br>- SERVITU' DI ELETTRODOTTO |
| PG | TREVI | C.T. | 38 | 42-211-<br>212 |  | N.PART.<br>1358 | 1996 | COSTITUZIONE SERVITU' COATTIVA<br>- SERVITU' DI ELETTRODOTTO |
| PG | TREVI | C.T. | 38 | 43-248         |  | N.PART.<br>1359 | 1996 | COSTITUZIONE SERVITU' COATTIVA<br>- SERVITU' DI ELETTRODOTTO |
| PG | TREVI | C.T. | 38 | 157            |  | N.PART.<br>1360 | 1996 | COSTITUZIONE SERVITU' COATTIVA<br>- SERVITU' DI ELETTRODOTTO |

|    |       |      |    |          |  |                 |      |  |
|----|-------|------|----|----------|--|-----------------|------|--|
| PG | TREVI | C.T. | 38 | 156      |  | N.PART.<br>1361 | 1996 | COSTITUZIONE SERVITU' COATTIVA<br>- SERVITU' DI ELETTRODOTTO |
| PG | TREVI | C.T. | 38 | 150      |  | N.PART.<br>1362 | 1996 | COSTITUZIONE SERVITU' COATTIVA<br>- SERVITU' DI ELETTRODOTTO |
| PG | TREVI | C.T. | 38 | 228      |  | N.PART.<br>1363 | 1996 | COSTITUZIONE SERVITU' COATTIVA<br>- SERVITU' DI ELETTRODOTTO |
| PG | TREVI | C.T. | 38 | 195-196  |  | N.PART.<br>1364 | 1996 | COSTITUZIONE SERVITU' COATTIVA<br>- SERVITU' DI ELETTRODOTTO |
| PG | TREVI | C.T. | 38 | 104-194  |  | N.PART.<br>1365 | 1996 | COSTITUZIONE SERVITU' COATTIVA<br>- SERVITU' DI ELETTRODOTTO |
| PG | TREVI | C.T. | 38 | 100      |  | N.PART.<br>1366 | 1996 | COSTITUZIONE SERVITU' COATTIVA<br>- SERVITU' DI ELETTRODOTTO |
| PG | TREVI | C.T. | 38 | 61-98    |  | N.PART.<br>1367 | 1996 | COSTITUZIONE SERVITU' COATTIVA<br>- SERVITU' DI ELETTRODOTTO |
| PG | TREVI | C.T. | 38 | 46-193   |  | N.PART.<br>1368 | 1996 | COSTITUZIONE SERVITU' COATTIVA<br>- SERVITU' DI ELETTRODOTTO |
| PG | TREVI | C.T. | 38 | 94-99    |  | N.PART.<br>1369 | 1996 | COSTITUZIONE SERVITU' COATTIVA<br>- SERVITU' DI ELETTRODOTTO |
| PG | TREVI | C.T. | 38 | 70-88    |  | N.PART.<br>1370 | 1996 | COSTITUZIONE SERVITU' COATTIVA<br>- SERVITU' DI ELETTRODOTTO |
| PG | TREVI | C.T. | 48 | 218      |  | N.PART.<br>1371 | 1996 | COSTITUZIONE SERVITU' COATTIVA<br>- SERVITU' DI ELETTRODOTTO |
| PG | TREVI | C.T. | 38 | 68-69-97 |  | N.PART.<br>1372 | 1996 | COSTITUZIONE SERVITU' COATTIVA<br>- SERVITU' DI ELETTRODOTTO |
| PG | TREVI | C.T. | 41 | 111-372  |  | N.PART.<br>1373 | 1996 | COSTITUZIONE SERVITU' COATTIVA<br>- SERVITU' DI ELETTRODOTTO |
| PG | TREVI | C.T. | 40 | 38-115   |  | N.PART.<br>3065 | 1996 | COSTITUZIONE SERVITU' COATTIVA<br>- SERVITU' DI ELETTRODOTTO |

|    |       |      |    |                                  |                 |      |  |
|----|-------|------|----|----------------------------------|-----------------|------|--|
| PG | TREVI | C.T. | 39 | 189-199                          | N.PART.<br>3066 | 1996 | COSTITUZIONE SERVITU' COATTIVA<br>- SERVITU' DI ELETTRODOTTO |
|    |       |      | 40 | 81-83-84-<br>105-118             |                 |      |  |
|    |       |      | 41 | 82                               |                 |      |  |
|    |       |      | 48 | 11                               |                 |      |  |
| PG | TREVI | C.T. | 40 | 117                              | N.PART.<br>3067 | 1996 | COSTITUZIONE SERVITU' COATTIVA<br>- SERVITU' DI ELETTRODOTTO |
| PG | TREVI | C.T. | 40 | 106-130                          | N.PART.<br>3068 | 1996 | COSTITUZIONE SERVITU' COATTIVA<br>- SERVITU' DI ACQUEDOTTO   |
| PG | TREVI | C.T. | 40 | 109                              | N.PART.<br>3069 | 1996 | COSTITUZIONE SERVITU' COATTIVA<br>- SERVITU' DI ACQUEDOTTO   |
| PG | TREVI | C.T. | 40 | 110                              | N.PART.<br>3070 | 1996 | COSTITUZIONE SERVITU' COATTIVA<br>- SERVITU' DI ACQUEDOTTO   |
| PG | TREVI | C.T. | 40 | 82                               | N.PART.<br>3071 | 1996 | COSTITUZIONE SERVITU' COATTIVA<br>- SERVITU' DI ACQUEDOTTO   |
| PG | TREVI | C.T. | 40 | 108                              | N.PART.<br>3072 | 1996 | COSTITUZIONE SERVITU' COATTIVA<br>- SERVITU' DI ACQUEDOTTO   |
| PG | TREVI | C.T. | 48 | 12-60-61-<br>104-154-<br>156-161 | N.PART.<br>3073 | 1996 | COSTITUZIONE SERVITU' COATTIVA<br>- SERVITU' DI ACQUEDOTTO   |
| PG | TREVI | C.T. | 48 | 104                              | N.PART.<br>3074 | 1996 | COSTITUZIONE SERVITU' COATTIVA<br>- SERVITU' DI ACQUEDOTTO   |
| PG | TREVI | C.T. | 53 | 31                               | N.PART.<br>3075 | 1996 | COSTITUZIONE SERVITU' COATTIVA<br>- SERVITU' DI ACQUEDOTTO   |
| PG | TREVI | C.T. | 40 | 34                               | N.PART.<br>3076 | 1996 | COSTITUZIONE SERVITU' COATTIVA<br>- SERVITU' DI ACQUEDOTTO   |

|    |       |      |    |          |  |                 |      |  |
|----|-------|------|----|----------|--|-----------------|------|--|
| PG | TREVI | C.T. | 39 | 55       |  | N.PART.<br>3077 | 1996 | COSTITUZIONE SERVITU' COATTIVA<br>- SERVITU' DI ACQUEDOTTO |
|    |       |      | 40 | 27       |  |                 |      |  |
| PG | TREVI | C.T. | 39 | 58       |  | N.PART.<br>3078 | 1996 | COSTITUZIONE SERVITU' COATTIVA<br>- SERVITU' DI ACQUEDOTTO |
| PG | TREVI | C.T. | 39 | 214      |  | N.PART.<br>3079 | 1996 | COSTITUZIONE SERVITU' COATTIVA<br>- SERVITU' DI ACQUEDOTTO |
| PG | TREVI | C.T. | 39 | 393      |  | N.PART.<br>3080 | 1996 | COSTITUZIONE SERVITU' COATTIVA<br>- SERVITU' DI ACQUEDOTTO |
| PG | TREVI | C.T. | 38 | 45       |  | N.PART.<br>3081 | 1996 | COSTITUZIONE SERVITU' COATTIVA<br>- SERVITU' DI ACQUEDOTTO |
| PG | TREVI | C.T. | 38 | 47       |  | N.PART.<br>3082 | 1996 | COSTITUZIONE SERVITU' COATTIVA<br>- SERVITU' DI ACQUEDOTTO |
| PG | TREVI | C.T. | 38 | 43       |  | N.PART.<br>3083 | 1996 | COSTITUZIONE SERVITU' COATTIVA<br>- SERVITU' DI ACQUEDOTTO |
| PG | TREVI | C.T. | 38 | 42       |  | N.PART.<br>3084 | 1996 | COSTITUZIONE SERVITU' COATTIVA<br>- SERVITU' DI ACQUEDOTTO |
| PG | TREVI | C.T. | 38 | 68-69-97 |  | N.PART.<br>3088 | 1996 | COSTITUZIONE SERVITU' COATTIVA<br>- SERVITU' DI ACQUEDOTTO |
| PG | TREVI | C.T. | 38 | 94-99    |  | N.PART.<br>3089 | 1996 | COSTITUZIONE SERVITU' COATTIVA<br>- SERVITU' DI ACQUEDOTTO |
| PG | TREVI | C.T. | 38 | 100      |  | N.PART.<br>3090 | 1996 | COSTITUZIONE SERVITU' COATTIVA<br>- SERVITU' DI ACQUEDOTTO |
| PG | TREVI | C.T. | 38 | 194      |  | N.PART.<br>3091 | 1996 | COSTITUZIONE SERVITU' COATTIVA<br>- SERVITU' DI ACQUEDOTTO |
| PG | TREVI | C.T. | 38 | 104      |  | N.PART.<br>3092 | 1996 | COSTITUZIONE SERVITU' COATTIVA<br>- SERVITU' DI ACQUEDOTTO |

|    |       |      |    |         |  |                 |      |  |
|----|-------|------|----|---------|--|-----------------|------|--|
| PG | TREVI | C.T. | 38 | 228     |  | N.PART.<br>3093 | 1996 | COSTITUZIONE SERVITU' COATTIVA<br>- SERVITU' DI ACQUEDOTTO |
| PG | TREVI | C.T. | 38 | 150     |  | N.PART.<br>3094 | 1996 | COSTITUZIONE SERVITU' COATTIVA<br>- SERVITU' DI ACQUEDOTTO |
| PG | TREVI | C.T. | 38 | 242     |  | N.PART.<br>3095 | 1996 | COSTITUZIONE SERVITU' COATTIVA<br>- SERVITU' DI ACQUEDOTTO |
| PG | TREVI | C.T. | 41 | 281     |  | N.PART.<br>3096 | 1996 | COSTITUZIONE SERVITU' COATTIVA<br>- SERVITU' DI ACQUEDOTTO |
| PG | TREVI | C.T. | 40 | 112-113 |  | N.PART.<br>3097 | 1996 | COSTITUZIONE SERVITU' COATTIVA<br>- SERVITU' DI ACQUEDOTTO |
| PG | TREVI | C.T. | 39 | 204     |  | N.PART.<br>3098 | 1996 | COSTITUZIONE SERVITU' COATTIVA<br>- SERVITU' DI ACQUEDOTTO |
| PG | TREVI | C.T. | 39 | 54      |  | N.PART.<br>3099 | 1996 | COSTITUZIONE SERVITU' COATTIVA<br>- SERVITU' DI ACQUEDOTTO |
| PG | TREVI | C.T. | 40 | 29      |  | N.PART.<br>3100 | 1996 | COSTITUZIONE SERVITU' COATTIVA<br>- SERVITU' DI ACQUEDOTTO |
| PG | TREVI | C.T. | 38 | 157     |  | N.PART.<br>3101 | 1996 | COSTITUZIONE SERVITU' COATTIVA<br>- SERVITU' DI ACQUEDOTTO |
| PG | TREVI | C.T. | 42 | 111     |  | N.PART.<br>3102 | 1996 | COSTITUZIONE SERVITU' COATTIVA<br>- SERVITU' DI ACQUEDOTTO |
| PG | TREVI | C.T. | 42 | 152     |  | N.PART.<br>3103 | 1996 | COSTITUZIONE SERVITU' COATTIVA<br>- SERVITU' DI ACQUEDOTTO |
| PG | TREVI | C.T. | 38 | 96      |  | N.PART.<br>3104 | 1996 | COSTITUZIONE SERVITU' COATTIVA<br>- SERVITU' DI ACQUEDOTTO |
|    |       |      | 42 | 121-167 |  |                 |      |  |
| PG | TREVI | C.T. | 42 | 158-338 |  | N.PART.<br>3105 | 1996 | COSTITUZIONE SERVITU' COATTIVA<br>- SERVITU' DI ACQUEDOTTO |

|    |       |      |    |         |  |                 |      |  |
|----|-------|------|----|---------|--|-----------------|------|--|
| PG | TREVI | C.T. | 40 | 45      |  | N.PART.<br>3106 | 1996 | COSTITUZIONE SERVITU' COATTIVA<br>- SERVITU' DI ACQUEDOTTO |
| PG | TREVI | C.T. | 40 | 15      |  | N.PART.<br>3107 | 1996 | COSTITUZIONE SERVITU' COATTIVA<br>- SERVITU' DI ACQUEDOTTO |
| PG | TREVI | C.T. | 39 | 198-202 |  | N.PART.<br>3108 | 1996 | COSTITUZIONE SERVITU' COATTIVA<br>- SERVITU' DI ACQUEDOTTO |
| PG | TREVI | C.T. | 39 | 203     |  | N.PART.<br>3109 | 1996 | COSTITUZIONE SERVITU' COATTIVA<br>- SERVITU' DI ACQUEDOTTO |
| PG | TREVI | C.T. | 39 | 364     |  | N.PART.<br>3110 | 1996 | COSTITUZIONE SERVITU' COATTIVA<br>- SERVITU' DI ACQUEDOTTO |
| PG | TREVI | C.T. | 39 | 200     |  | N.PART.<br>3111 | 1996 | COSTITUZIONE SERVITU' COATTIVA<br>- SERVITU' DI ACQUEDOTTO |
| PG | TREVI | C.T. | 18 | 6-105   |  | N.PART.<br>3112 | 1996 | COSTITUZIONE SERVITU' COATTIVA<br>- SERVITU' DI ACQUEDOTTO |
| PG | TREVI | C.T. | 48 | 155     |  | N.PART.<br>3113 | 1996 | COSTITUZIONE SERVITU' COATTIVA<br>- SERVITU' DI ACQUEDOTTO |
| PG | TREVI | C.T. | 53 | 4       |  | N.PART.<br>3116 | 1996 | COSTITUZIONE SERVITU' COATTIVA<br>- SERVITU' DI ACQUEDOTTO |
| PG | TREVI | C.T. | 53 | 194     |  | N.PART.<br>3117 | 1996 | COSTITUZIONE SERVITU' COATTIVA<br>- SERVITU' DI ACQUEDOTTO |
| PG | TREVI | C.T. | 53 | 23      |  | N.PART.<br>3118 | 1996 | COSTITUZIONE SERVITU' COATTIVA<br>- SERVITU' DI ACQUEDOTTO |
| PG | TREVI | C.T. | 53 | 201     |  | N.PART.<br>3119 | 1996 | COSTITUZIONE SERVITU' COATTIVA<br>- SERVITU' DI ACQUEDOTTO |
| PG | TREVI | C.T. | 53 | 49      |  | N.PART.<br>3120 | 1996 | COSTITUZIONE SERVITU' COATTIVA<br>- SERVITU' DI ACQUEDOTTO |
| PG | TREVI | C.T. | 53 | 127     |  | N.PART.<br>3121 | 1996 | COSTITUZIONE SERVITU' COATTIVA<br>- SERVITU' DI ACQUEDOTTO |

|    |       |      |    |          |  |                 |      |  |
|----|-------|------|----|----------|--|-----------------|------|--|
| PG | TREVI | C.T. | 39 | 53       |  | N.PART.<br>3122 | 1996 | COSTITUZIONE SERVITU' COATTIVA<br>- SERVITU' DI ACQUEDOTTO |
| PG | TREVI | C.T. | 39 | 45       |  | N.PART.<br>3123 | 1996 | COSTITUZIONE SERVITU' COATTIVA<br>- SERVITU' DI ACQUEDOTTO |
| PG | TREVI | C.T. | 39 | 392      |  | N.PART.<br>3124 | 1996 | COSTITUZIONE SERVITU' COATTIVA<br>- SERVITU' DI ACQUEDOTTO |
| PG | TREVI | C.T. | 38 | 40-71-88 |  | N.PART.<br>3125 | 1996 | COSTITUZIONE SERVITU' COATTIVA<br>- SERVITU' DI ACQUEDOTTO |
| PG | TREVI | C.T. | 38 | 61       |  | N.PART.<br>3126 | 1996 | COSTITUZIONE SERVITU' COATTIVA<br>- SERVITU' DI ACQUEDOTTO |
| PG | TREVI | C.T. | 38 | 70       |  | N.PART.<br>3127 | 1996 | COSTITUZIONE SERVITU' COATTIVA<br>- SERVITU' DI ACQUEDOTTO |
| PG | TREVI | C.T. | 38 | 193      |  | N.PART.<br>3128 | 1996 | COSTITUZIONE SERVITU' COATTIVA<br>- SERVITU' DI ACQUEDOTTO |
| PG | TREVI | C.T. | 38 | 98       |  | N.PART.<br>3129 | 1996 | COSTITUZIONE SERVITU' COATTIVA<br>- SERVITU' DI ACQUEDOTTO |
| PG | TREVI | C.T. | 38 | 195-196  |  | N.PART.<br>3130 | 1996 | COSTITUZIONE SERVITU' COATTIVA<br>- SERVITU' DI ACQUEDOTTO |
| PG | TREVI | C.T. | 38 | 156      |  | N.PART.<br>3131 | 1996 | COSTITUZIONE SERVITU' COATTIVA<br>- SERVITU' DI ACQUEDOTTO |
| PG | TREVI | C.T. | 38 | 163      |  | N.PART.<br>3132 | 1996 | COSTITUZIONE SERVITU' COATTIVA<br>- SERVITU' DI ACQUEDOTTO |
| PG | TREVI | C.T. | 47 | 16       |  | N.PART.<br>3133 | 1996 | COSTITUZIONE SERVITU' COATTIVA<br>- SERVITU' DI ACQUEDOTTO |
| PG | TREVI | C.T. | 47 | 29       |  | N.PART.<br>3134 | 1996 | COSTITUZIONE SERVITU' COATTIVA<br>- SERVITU' DI ACQUEDOTTO |
| PG | TREVI | C.T. | 47 | 40-284   |  | N.PART.<br>3135 | 1996 | COSTITUZIONE SERVITU' COATTIVA<br>- SERVITU' DI ACQUEDOTTO |

|    |       |      |    |                 |  |                 |      |  |
|----|-------|------|----|-----------------|--|-----------------|------|--|
| PG | TREVI | C.T. | 47 | 283             |  | N.PART.<br>3140 | 1996 | COSTITUZIONE SERVITU' COATTIVA<br>- SERVITU' DI ACQUEDOTTO |
| PG | TREVI | C.T. | 39 | 8               |  | N.PART.<br>3212 | 1996 | COSTITUZIONE SERVITU' COATTIVA<br>- SERVITU' DI ACQUEDOTTO |
| PG | TREVI | C.T. | 39 | 464             |  | N.PART.<br>3213 | 1996 | COSTITUZIONE SERVITU' COATTIVA<br>- SERVITU' DI ACQUEDOTTO |
| PG | TREVI | C.T. | 39 | 391             |  | N.PART.<br>3214 | 1996 | COSTITUZIONE SERVITU' COATTIVA<br>- SERVITU' DI ACQUEDOTTO |
| PG | TREVI | C.T. | 39 | 439             |  | N.PART.<br>3215 | 1996 | COSTITUZIONE SERVITU' COATTIVA<br>- SERVITU' DI ACQUEDOTTO |
| PG | TREVI | C.T. | 39 | 440             |  | N.PART.<br>3216 | 1996 | COSTITUZIONE SERVITU' COATTIVA<br>- SERVITU' DI ACQUEDOTTO |
| PG | TREVI | C.T. | 41 | 110-111         |  | N.PART.<br>3217 | 1996 | COSTITUZIONE SERVITU' COATTIVA<br>- SERVITU' DI ACQUEDOTTO |
| PG | TREVI | C.T. | 39 | 19              |  | N.PART.<br>3218 | 1996 | COSTITUZIONE SERVITU' COATTIVA<br>- SERVITU' DI ACQUEDOTTO |
| PG | TREVI | C.T. | 53 | 4               |  | N.PART.<br>3219 | 1996 | COSTITUZIONE SERVITU' COATTIVA<br>- SERVITU' DI ACQUEDOTTO |
| PG | TREVI | C.T. | 49 | 124             |  | N.PART.<br>3220 | 1996 | COSTITUZIONE SERVITU' COATTIVA<br>- SERVITU' DI ACQUEDOTTO |
| PG | TREVI | C.T. | 49 | 202             |  | N.PART.<br>3221 | 1996 | COSTITUZIONE SERVITU' COATTIVA<br>- SERVITU' DI ACQUEDOTTO |
| PG | TREVI | C.T. | 49 | 203             |  | N.PART.<br>3222 | 1996 | COSTITUZIONE SERVITU' COATTIVA<br>- SERVITU' DI ACQUEDOTTO |
| PG | TREVI | C.T. | 57 | 102-189-<br>358 |  | N.PART.<br>3223 | 1996 | COSTITUZIONE SERVITU' COATTIVA<br>- SERVITU' DI ACQUEDOTTO |
| PG | TREVI | C.T. | 57 | 109-331         |  | N.PART.<br>3224 | 1996 | COSTITUZIONE SERVITU' COATTIVA<br>- SERVITU' DI ACQUEDOTTO |

|    |       |      |    |         |  |                 |      |   |
|----|-------|------|----|---------|--|-----------------|------|---|
| PG | TREVI | C.T. | 57 | 178-179 |  | N.PART.<br>3225 | 1996 | COSTITUZIONE SERVITU' COATTIVA<br>- SERVITU' DI ACQUEDOTTO                                    |
| PG | TREVI | C.T. | 57 | 172     |  | N.PART.<br>3226 | 1996 | COSTITUZIONE SERVITU' COATTIVA<br>- SERVITU' DI ACQUEDOTTO                                    |
| PG | TREVI | C.T. | 2  | 1-4-501 |  | N.PART.<br>3299 | 1997 | COSTITUZIONE DI DIRITTI REALI A<br>TITOLO ONEROSO - SERVITU' DI<br>PASSAGGIO CONDUTTURE ACQUA |
| PG | TREVI | C.T. | 38 | 104     |  | N.PART.<br>1332 | 1998 | COSTITUZIONE SERVITU' COATTIVA<br>- SERVITU' DI ACQUEDOTTO                                    |
| PG | TREVI | C.T. | 38 | 173     |  | N.PART.<br>1333 | 1998 | COSTITUZIONE SERVITU' COATTIVA<br>- SERVITU' DI ACQUEDOTTO                                    |
| PG | TREVI | C.T. | 38 | 11-203  |  | N.PART.<br>1334 | 1998 | COSTITUZIONE SERVITU' COATTIVA<br>- SERVITU' DI ACQUEDOTTO                                    |
| PG | TREVI | C.T. | 38 | 8       |  | N.PART.<br>1335 | 1998 | COSTITUZIONE SERVITU' COATTIVA<br>- SERVITU' DI ACQUEDOTTO                                    |
| PG | TREVI | C.T. | 38 | 88      |  | N.PART.<br>1336 | 1998 | COSTITUZIONE SERVITU' COATTIVA<br>- SERVITU' DI ACQUEDOTTO                                    |
| PG | TREVI | C.T. | 38 | 67      |  | N.PART.<br>1337 | 1998 | COSTITUZIONE SERVITU' COATTIVA<br>- SERVITU' DI ACQUEDOTTO                                    |
| PG | TREVI | C.T. | 38 | 72-73   |  | N.PART.<br>1338 | 1998 | COSTITUZIONE SERVITU' COATTIVA<br>- SERVITU' DI ACQUEDOTTO                                    |
| PG | TREVI | C.T. | 38 | 90-131  |  | N.PART.<br>1339 | 1998 | COSTITUZIONE SERVITU' COATTIVA<br>- SERVITU' DI ACQUEDOTTO                                    |
| PG | TREVI | C.T. | 38 | 94-99   |  | N.PART.<br>1340 | 1998 | COSTITUZIONE SERVITU' COATTIVA<br>- SERVITU' DI ACQUEDOTTO                                    |
| PG | TREVI | C.T. | 38 | 113     |  | N.PART.<br>1341 | 1998 | COSTITUZIONE SERVITU' COATTIVA<br>- SERVITU' DI ACQUEDOTTO                                    |
|    |       |      | 39 | 98      |  |                 |      |   |

|    |       |      |    |                 |  |                 |      |  |
|----|-------|------|----|-----------------|--|-----------------|------|--|
| PG | TREVI | C.T. | 38 | 116-122         |  | N.PART.<br>1342 | 1998 | COSTITUZIONE SERVITU' COATTIVA<br>- SERVITU' DI ACQUEDOTTO |
| PG | TREVI | C.T. | 38 | 118             |  | N.PART.<br>1343 | 1998 | COSTITUZIONE SERVITU' COATTIVA<br>- SERVITU' DI ACQUEDOTTO |
| PG | TREVI | C.T. | 38 | 121             |  | N.PART.<br>1344 | 1998 | COSTITUZIONE SERVITU' COATTIVA<br>- SERVITU' DI ACQUEDOTTO |
| PG | TREVI | C.T. | 38 | 128             |  | N.PART.<br>1345 | 1998 | COSTITUZIONE SERVITU' COATTIVA<br>- SERVITU' DI ACQUEDOTTO |
| PG | TREVI | C.T. | 38 | 149             |  | N.PART.<br>1346 | 1998 | COSTITUZIONE SERVITU' COATTIVA<br>- SERVITU' DI ACQUEDOTTO |
| PG | TREVI | C.T. | 38 | 170             |  | N.PART.<br>1347 | 1998 | COSTITUZIONE SERVITU' COATTIVA<br>- SERVITU' DI ACQUEDOTTO |
| PG | TREVI | C.T. | 38 | 189             |  | N.PART.<br>1348 | 1998 | COSTITUZIONE SERVITU' COATTIVA<br>- SERVITU' DI ACQUEDOTTO |
| PG | TREVI | C.T. | 38 | 189             |  | N.PART.<br>1349 | 1998 | COSTITUZIONE SERVITU' COATTIVA<br>- SERVITU' DI ACQUEDOTTO |
| PG | TREVI | C.T. | 38 | 230             |  | N.PART.<br>1350 | 1998 | COSTITUZIONE SERVITU' COATTIVA<br>- SERVITU' DI ACQUEDOTTO |
| PG | TREVI | C.T. | 38 | 124-125-<br>129 |  | N.PART.<br>1351 | 1998 | COSTITUZIONE SERVITU' COATTIVA<br>- SERVITU' DI ACQUEDOTTO |
| PG | TREVI | C.T. | 38 | 47              |  | N.PART.<br>1354 | 1998 | COSTITUZIONE SERVITU' COATTIVA<br>- SERVITU' DI ACQUEDOTTO |
|    |       |      | 39 | 85-453          |  |                 |      |  |
| PG | TREVI | C.T. | 38 | 71-191          |  | N.PART.<br>1355 | 1998 | COSTITUZIONE SERVITU' COATTIVA<br>- SERVITU' DI ACQUEDOTTO |
|    |       |      | 39 | 140-172-<br>470 |  |                 |      |  |

|    |       |      |    |                    |  |                 |      |  |
|----|-------|------|----|--------------------|--|-----------------|------|--|
| PG | TREVI | C.T. | 38 | 52-63-79           |  | N.PART.<br>1356 | 1998 | COSTITUZIONE SERVITU' COATTIVA<br>- SERVITU' DI ACQUEDOTTO |
| PG | TREVI | C.T. | 38 | 85-86-169          |  | N.PART.<br>1357 | 1998 | COSTITUZIONE SERVITU' COATTIVA<br>- SERVITU' DI ACQUEDOTTO |
|    |       |      | 39 | 104-105-<br>150    |  |                 |      |  |
| PG | TREVI | C.T. | 38 | 54                 |  | N.PART.<br>1358 | 1998 | COSTITUZIONE SERVITU' COATTIVA<br>- SERVITU' DI ACQUEDOTTO |
|    |       |      | 39 | 56                 |  |                 |      |  |
| PG | TREVI | C.T. | 38 | 55                 |  | N.PART.<br>1359 | 1998 | COSTITUZIONE SERVITU' COATTIVA<br>- SERVITU' DI ACQUEDOTTO |
| PG | TREVI | C.T. | 38 | 56                 |  | N.PART.<br>1360 | 1998 | COSTITUZIONE SERVITU' COATTIVA<br>- SERVITU' DI ACQUEDOTTO |
| PG | TREVI | C.T. | 38 | 58-100-<br>117     |  | N.PART.<br>1361 | 1998 | COSTITUZIONE SERVITU' COATTIVA<br>- SERVITU' DI ACQUEDOTTO |
| PG | TREVI | C.T. | 38 | 74-76-111          |  | N.PART.<br>1362 | 1998 | COSTITUZIONE SERVITU' COATTIVA<br>- SERVITU' DI ACQUEDOTTO |
| PG | TREVI | C.T. | 38 | 59-83-91-<br>95-96 |  | N.PART.<br>1363 | 1998 | COSTITUZIONE SERVITU' COATTIVA<br>- SERVITU' DI ACQUEDOTTO |
| PG | TREVI | C.T. | 38 | lug-28             |  | N.PART.<br>1364 | 1998 | COSTITUZIONE SERVITU' COATTIVA<br>- SERVITU' DI ACQUEDOTTO |
|    |       |      | 39 | 4-129-139          |  |                 |      |  |
| PG | TREVI | C.T. | 38 | 160-161            |  | N.PART.<br>1365 | 1998 | COSTITUZIONE SERVITU' COATTIVA<br>- SERVITU' DI ACQUEDOTTO |
|    |       |      | 47 | 205                |  |                 |      |  |

|    |       |      |    |   |                 |      |  |
|----|-------|------|----|---|-----------------|------|--|
| PG | TREVI | C.T. | 38 | 145   | N.PART.<br>1366 | 1998 | COSTITUZIONE SERVITU' COATTIVA<br>- SERVITU' DI ACQUEDOTTO |
|    |       |      | 39 | 127   |                 |      |  |
|    |       |      | 47 | 5-287-290   |                 |      |  |
| PG | TREVI | C.T. | 38 | 146   | N.PART.<br>1367 | 1998 | COSTITUZIONE SERVITU' COATTIVA<br>- SERVITU' DI ACQUEDOTTO |
|    |       |      | 47 | 4   |                 |      |  |
| PG | TREVI | C.T. | 38 | 10-103-<br>112  | N.PART.<br>1368 | 1998 | COSTITUZIONE SERVITU' COATTIVA<br>- SERVITU' DI ACQUEDOTTO |
|    |       |      | 39 | 92  |                 |      |  |
| PG | TREVI | C.T. | 38 | 12  | N.PART.<br>1369 | 1998 | COSTITUZIONE SERVITU' COATTIVA<br>- SERVITU' DI ACQUEDOTTO |
| PG | TREVI | C.T. | 38 | 13-30-32-<br>35   | N.PART.<br>1370 | 1998 | COSTITUZIONE SERVITU' COATTIVA<br>- SERVITU' DI ACQUEDOTTO |
|    |       |      | 39 | 145-146-<br>147-148-<br>152-181-<br>182-184-<br>188-189-<br>190-191-<br>192-199 |                 |      |  |
|    |       |      | 40 | 78-80-81-<br>83-84-96-<br>105-116-<br>119-129                                   |                 |      |  |
|    |       |      | 48 | 11  |                 |      |  |
| PG | TREVI | C.T. | 38 | 5-21-22-<br>61-98   | N.PART.<br>1371 | 1998 | COSTITUZIONE SERVITU' COATTIVA<br>- SERVITU' DI ACQUEDOTTO |

|    |       |      |    |                            |  |                 |      |  |
|----|-------|------|----|----------------------------|--|-----------------|------|--|
|    |       |      | 39 | 142                        |  |                 |      |  |
| PG | TREVI | C.T. | 38 | 50-57                      |  | N.PART.<br>1372 | 1998 | COSTITUZIONE SERVITU' COATTIVA<br>- SERVITU' DI ACQUEDOTTO |
|    |       |      | 39 | 281                        |  |                 |      |  |
| PG | TREVI | C.T. | 38 | 60-66                      |  | N.PART.<br>1373 | 1998 | COSTITUZIONE SERVITU' COATTIVA<br>- SERVITU' DI ACQUEDOTTO |
| PG | TREVI | C.T. | 38 | 137                        |  | N.PART.<br>1382 | 1998 | COSTITUZIONE SERVITU' COATTIVA<br>- SERVITU' DI ACQUEDOTTO |
|    |       |      | 40 | 19                         |  |                 |      |  |
| PG | TREVI | C.T. | 38 | 101-102-<br>210            |  | N.PART.<br>1383 | 1998 | COSTITUZIONE SERVITU' COATTIVA<br>- SERVITU' DI ACQUEDOTTO |
| PG | TREVI | C.T. | 38 | 64-65                      |  | N.PART.<br>1384 | 1998 | COSTITUZIONE SERVITU' COATTIVA<br>- SERVITU' DI ACQUEDOTTO |
| PG | TREVI | C.T. | 38 | 69                         |  | N.PART.<br>1385 | 1998 | COSTITUZIONE SERVITU' COATTIVA<br>- SERVITU' DI ACQUEDOTTO |
| PG | TREVI | C.T. | 38 | 148                        |  | N.PART.<br>1386 | 1998 | COSTITUZIONE SERVITU' COATTIVA<br>- SERVITU' DI ACQUEDOTTO |
|    |       |      | 47 | 9-17-19-<br>20-316-<br>317 |  |                 |      |  |
| PG | TREVI | C.T. | 47 | 58-256                     |  | N.PART.<br>1387 | 1998 | COSTITUZIONE SERVITU' COATTIVA<br>- SERVITU' DI ACQUEDOTTO |
|    |       |      | 48 | 6-105-106                  |  |                 |      |  |
|    |       |      | 53 | 25                         |  |                 |      |  |

|    |       |      |    |                 |  |                 |      |  |
|----|-------|------|----|-----------------|--|-----------------|------|--|
| PG | TREVI | C.T. | 47 | 77              |  | N.PART.<br>1388 | 1998 | COSTITUZIONE SERVITU' COATTIVA<br>- SERVITU' DI ACQUEDOTTO |
| PG | TREVI | C.T. | 47 | 138             |  | N.PART.<br>1389 | 1998 | COSTITUZIONE SERVITU' COATTIVA<br>- SERVITU' DI ACQUEDOTTO |
| PG | TREVI | C.T. | 47 | 204             |  | N.PART.<br>1390 | 1998 | COSTITUZIONE SERVITU' COATTIVA<br>- SERVITU' DI ACQUEDOTTO |
| PG | TREVI | C.T. | 47 | 304             |  | N.PART.<br>1391 | 1998 | COSTITUZIONE SERVITU' COATTIVA<br>- SERVITU' DI ACQUEDOTTO |
| PG | TREVI | C.T. | 47 | 252             |  | N.PART.<br>1392 | 1998 | COSTITUZIONE SERVITU' COATTIVA<br>- SERVITU' DI ACQUEDOTTO |
| PG | TREVI | C.T. | 47 | 56              |  | N.PART.<br>1393 | 1998 | COSTITUZIONE SERVITU' COATTIVA<br>- SERVITU' DI ACQUEDOTTO |
| PG | TREVI | C.T. | 47 | 67              |  | N.PART.<br>1394 | 1998 | COSTITUZIONE SERVITU' COATTIVA<br>- SERVITU' DI ACQUEDOTTO |
|    |       |      | 53 | 4               |  |                 |      |  |
| PG | TREVI | C.T. | 47 | 16-44           |  | N.PART.<br>1395 | 1998 | COSTITUZIONE SERVITU' COATTIVA<br>- SERVITU' DI ACQUEDOTTO |
| PG | TREVI | C.T. | 47 | 8               |  | N.PART.<br>1396 | 1998 | COSTITUZIONE SERVITU' COATTIVA<br>- SERVITU' DI ACQUEDOTTO |
| PG | TREVI | C.T. | 47 | 239             |  | N.PART.<br>1397 | 1998 | COSTITUZIONE SERVITU' COATTIVA<br>- SERVITU' DI ACQUEDOTTO |
|    |       |      | 53 | 179             |  |                 |      |  |
| PG | TREVI | C.T. | 47 | 30              |  | N.PART.<br>1398 | 1998 | COSTITUZIONE SERVITU' COATTIVA<br>- SERVITU' DI ACQUEDOTTO |
| PG | TREVI | C.T. | 47 | 143-213-<br>214 |  | N.PART.<br>1399 | 1998 | COSTITUZIONE SERVITU' COATTIVA<br>- SERVITU' DI ACQUEDOTTO |

|    |       |      |    |                     |  |                 |      |  |
|----|-------|------|----|---------------------|--|-----------------|------|--|
|    |       |      | 53 | 53-132              |  |                 |      |  |
| PG | TREVI | C.T. | 38 | 19                  |  | N.PART.<br>1400 | 1998 | COSTITUZIONE SERVITU' COATTIVA<br>- SERVITU' DI ACQUEDOTTO |
| PG | TREVI | C.T. | 38 | 18                  |  | N.PART.<br>1401 | 1998 | COSTITUZIONE SERVITU' COATTIVA<br>- SERVITU' DI ACQUEDOTTO |
| PG | TREVI | C.T. | 38 | 123-155-<br>157-174 |  | N.PART.<br>1407 | 1998 | COSTITUZIONE SERVITU' COATTIVA<br>- SERVITU' DI ACQUEDOTTO |
|    |       |      | 39 | 96                  |  |                 |      |  |
|    |       |      | 40 | 67                  |  |                 |      |  |
| PG | TREVI | C.T. | 47 | 42-49               |  | N.PART.<br>1408 | 1998 | COSTITUZIONE SERVITU' COATTIVA<br>- SERVITU' DI ACQUEDOTTO |
| PG | TREVI | C.T. | 38 | 20                  |  | N.PART.<br>1409 | 1998 | COSTITUZIONE SERVITU' COATTIVA<br>- SERVITU' DI ACQUEDOTTO |
| PG | TREVI | C.T. | 38 | 25                  |  | N.PART.<br>1410 | 1998 | COSTITUZIONE SERVITU' COATTIVA<br>- SERVITU' DI ACQUEDOTTO |
| PG | TREVI | C.T. | 38 | 14-163-<br>164      |  | N.PART.<br>1411 | 1998 | COSTITUZIONE SERVITU' COATTIVA<br>- SERVITU' DI ACQUEDOTTO |
|    |       |      | 47 | 12                  |  |                 |      |  |
| PG | TREVI | C.T. | 38 | 26-130              |  | N.PART.<br>1412 | 1998 | COSTITUZIONE SERVITU' COATTIVA<br>- SERVITU' DI ACQUEDOTTO |
|    |       |      | 39 | 136                 |  |                 |      |  |
| PG | TREVI | C.T. | 38 | 27                  |  | N.PART.<br>1413 | 1998 | COSTITUZIONE SERVITU' COATTIVA<br>- SERVITU' DI ACQUEDOTTO |

|    |       |      |    |                                |  |                 |      |  |
|----|-------|------|----|--------------------------------|--|-----------------|------|--|
| PG | TREVI | C.T. | 38 | 119                            |  | N.PART.<br>1414 | 1998 | COSTITUZIONE SERVITU' COATTIVA<br>- SERVITU' DI ACQUEDOTTO |
| PG | TREVI | C.T. | 38 | 1                              |  | N.PART.<br>1415 | 1998 | COSTITUZIONE SERVITU' COATTIVA<br>- SERVITU' DI ACQUEDOTTO |
| PG | TREVI | C.T. | 38 | 31-44                          |  | N.PART.<br>1416 | 1998 | COSTITUZIONE SERVITU' COATTIVA<br>- SERVITU' DI ACQUEDOTTO |
|    |       |      | 39 | 41                             |  |                 |      |  |
| PG | TREVI | C.T. | 38 | 33-40-41                       |  | N.PART.<br>1417 | 1998 | COSTITUZIONE SERVITU' COATTIVA<br>- SERVITU' DI ACQUEDOTTO |
| PG | TREVI | C.T. | 38 | 4-42-211-<br>212               |  | N.PART.<br>1418 | 1998 | COSTITUZIONE SERVITU' COATTIVA<br>- SERVITU' DI ACQUEDOTTO |
|    |       |      | 39 | 99-373                         |  |                 |      |  |
| PG | TREVI | C.T. | 38 | 34                             |  | N.PART.<br>1419 | 1998 | COSTITUZIONE SERVITU' COATTIVA<br>- SERVITU' DI ACQUEDOTTO |
| PG | TREVI | C.T. | 38 | 37-201                         |  | N.PART.<br>1420 | 1998 | COSTITUZIONE SERVITU' COATTIVA<br>- SERVITU' DI ACQUEDOTTO |
| PG | TREVI | C.T. | 38 | 2                              |  | N.PART.<br>1421 | 1998 | COSTITUZIONE SERVITU' COATTIVA<br>- SERVITU' DI ACQUEDOTTO |
| PG | TREVI | C.T. | 38 | 38                             |  | N.PART.<br>1422 | 1998 | COSTITUZIONE SERVITU' COATTIVA<br>- SERVITU' DI ACQUEDOTTO |
|    |       |      | 40 | 14-114                         |  |                 |      |  |
| PG | TREVI | C.T. | 38 | 6-51-97                        |  | N.PART.<br>1423 | 1998 | COSTITUZIONE SERVITU' COATTIVA<br>- SERVITU' DI ACQUEDOTTO |
|    |       |      | 39 | 95-123-<br>128-130-<br>138-327 |  |                 |      |  |

|    |       |      |    |                                  |  |                 |      |  |
|----|-------|------|----|----------------------------------|--|-----------------|------|--|
|    |       |      | 40 | ott-91                           |  |                 |      |  |
| PG | TREVI | C.T. | 38 | 39                               |  | N.PART.<br>1424 | 1998 | COSTITUZIONE SERVITU' COATTIVA<br>- SERVITU' DI ACQUEDOTTO |
| PG | TREVI | C.T. | 38 | 45                               |  | N.PART.<br>1425 | 1998 | COSTITUZIONE SERVITU' COATTIVA<br>- SERVITU' DI ACQUEDOTTO |
| PG | TREVI | C.T. | 38 | 46-48                            |  | N.PART.<br>1426 | 1998 | COSTITUZIONE SERVITU' COATTIVA<br>- SERVITU' DI ACQUEDOTTO |
| PG | TREVI | C.T. | 47 | 21-22-23-<br>27-28-39-<br>40-284 |  | N.PART.<br>1437 | 1998 | COSTITUZIONE SERVITU' COATTIVA<br>- SERVITU' DI ACQUEDOTTO |
| PG | TREVI | C.T. | 38 | 132-134-<br>136-140-<br>200      |  | N.PART.<br>1438 | 1998 | COSTITUZIONE SERVITU' COATTIVA<br>- SERVITU' DI ACQUEDOTTO |
| PG | TREVI | C.T. | 47 | 66-69-72-<br>210                 |  | N.PART.<br>1439 | 1998 | COSTITUZIONE SERVITU' COATTIVA<br>- SERVITU' DI ACQUEDOTTO |
| PG | TREVI | C.T. | 47 | 259                              |  | N.PART.<br>1440 | 1998 | COSTITUZIONE SERVITU' COATTIVA<br>- SERVITU' DI ACQUEDOTTO |
| PG | TREVI | C.T. | 47 | 251                              |  | N.PART.<br>1441 | 1998 | COSTITUZIONE SERVITU' COATTIVA<br>- SERVITU' DI ACQUEDOTTO |
|    |       |      | 53 | 177                              |  |                 |      |  |
| PG | TREVI | C.T. | 47 | 250                              |  | N.PART.<br>1442 | 1998 | COSTITUZIONE SERVITU' COATTIVA<br>- SERVITU' DI ACQUEDOTTO |
|    |       |      | 53 | 178                              |  |                 |      |  |
| PG | TREVI | C.T. | 47 | 31-43                            |  | N.PART.<br>1443 | 1998 | COSTITUZIONE SERVITU' COATTIVA<br>- SERVITU' DI ACQUEDOTTO |
| PG | TREVI | C.T. | 47 | 98-95                            |  | N.PART.<br>1444 | 1998 | COSTITUZIONE SERVITU' COATTIVA<br>- SERVITU' DI ACQUEDOTTO |

|    |       |      |    |                      |  |                 |      |  |
|----|-------|------|----|----------------------|--|-----------------|------|--|
|    |       |      | 53 | 12                   |  |                 |      |  |
| PG | TREVI | C.T. | 47 | 60                   |  | N.PART.<br>1445 | 1998 | COSTITUZIONE SERVITU' COATTIVA<br>- SERVITU' DI ACQUEDOTTO |
| PG | TREVI | C.T. | 47 | 36-283               |  | N.PART.<br>1446 | 1998 | COSTITUZIONE SERVITU' COATTIVA<br>- SERVITU' DI ACQUEDOTTO |
| PG | TREVI | C.T. | 47 | 25                   |  | N.PART.<br>1447 | 1998 | COSTITUZIONE SERVITU' COATTIVA<br>- SERVITU' DI ACQUEDOTTO |
| PG | TREVI | C.T. | 47 | 50-52                |  | N.PART.<br>1448 | 1998 | COSTITUZIONE SERVITU' COATTIVA<br>- SERVITU' DI ACQUEDOTTO |
| PG | TREVI | C.T. | 47 | 13-292               |  | N.PART.<br>1449 | 1998 | COSTITUZIONE SERVITU' COATTIVA<br>- SERVITU' DI ACQUEDOTTO |
| PG | TREVI | C.T. | 47 | 14                   |  | N.PART.<br>1450 | 1998 | COSTITUZIONE SERVITU' COATTIVA<br>- SERVITU' DI ACQUEDOTTO |
| PG | TREVI | C.T. | 47 | 288-289-<br>291      |  | N.PART.<br>1451 | 1998 | COSTITUZIONE SERVITU' COATTIVA<br>- SERVITU' DI ACQUEDOTTO |
| PG | TREVI | C.T. | 39 | 58-90-<br>143-356    |  | N.PART.<br>1452 | 1998 | COSTITUZIONE SERVITU' COATTIVA<br>- SERVITU' DI ACQUEDOTTO |
|    |       |      | 40 | 28-65-74             |  |                 |      |  |
|    |       |      | 47 | 47                   |  |                 |      |  |
|    |       |      | 48 | 19-72-83-<br>108-121 |  |                 |      |  |
|    |       |      | 53 | 37-108               |  |                 |      |  |
|    |       |      | 54 | 1                    |  |                 |      |  |

|    |       |      |    |         |  |                 |      |  |
|----|-------|------|----|---------|--|-----------------|------|--|
|    |       |      | 55 | 44      |  |                 |      |  |
| PG | TREVI | C.T. | 47 | 1       |  | N.PART.<br>1453 | 1998 | COSTITUZIONE SERVITU' COATTIVA<br>- SERVITU' DI ACQUEDOTTO |
| PG | TREVI | C.T. | 54 | 88      |  | N.PART.<br>1454 | 1998 | COSTITUZIONE SERVITU' COATTIVA<br>- SERVITU' DI ACQUEDOTTO |
| PG | TREVI | C.T. | 54 | 139     |  | N.PART.<br>1455 | 1998 | COSTITUZIONE SERVITU' COATTIVA<br>- SERVITU' DI ACQUEDOTTO |
| PG | TREVI | C.T. | 40 | 134     |  | N.PART.<br>1460 | 1998 | COSTITUZIONE SERVITU' COATTIVA<br>- SERVITU' DI ACQUEDOTTO |
| PG | TREVI | C.T. | 40 | 8       |  | N.PART.<br>1461 | 1998 | COSTITUZIONE SERVITU' COATTIVA<br>- SERVITU' DI ACQUEDOTTO |
| PG | TREVI | C.T. | 40 | 82-236  |  | N.PART.<br>1462 | 1998 | COSTITUZIONE SERVITU' COATTIVA<br>- SERVITU' DI ACQUEDOTTO |
| PG | TREVI | C.T. | 40 | 79      |  | N.PART.<br>1463 | 1998 | COSTITUZIONE SERVITU' COATTIVA<br>- SERVITU' DI ACQUEDOTTO |
| PG | TREVI | C.T. | 40 | 26      |  | N.PART.<br>1464 | 1998 | COSTITUZIONE SERVITU' COATTIVA<br>- SERVITU' DI ACQUEDOTTO |
| PG | TREVI | C.T. | 40 | 171     |  | N.PART.<br>1465 | 1998 | COSTITUZIONE SERVITU' COATTIVA<br>- SERVITU' DI ACQUEDOTTO |
| PG | TREVI | C.T. | 40 | 172     |  | N.PART.<br>1466 | 1998 | COSTITUZIONE SERVITU' COATTIVA<br>- SERVITU' DI ACQUEDOTTO |
| PG | TREVI | C.T. | 40 | 76      |  | N.PART.<br>1467 | 1998 | COSTITUZIONE SERVITU' COATTIVA<br>- SERVITU' DI ACQUEDOTTO |
| PG | TREVI | C.T. | 40 | 117-237 |  | N.PART.<br>1468 | 1998 | COSTITUZIONE SERVITU' COATTIVA<br>- SERVITU' DI ACQUEDOTTO |
| PG | TREVI | C.T. | 40 | 234     |  | N.PART.<br>1469 | 1998 | COSTITUZIONE SERVITU' COATTIVA<br>- SERVITU' DI ACQUEDOTTO |

|    |       |      |    |         |  |                 |      |  |
|----|-------|------|----|---------|--|-----------------|------|--|
| PG | TREVI | C.T. | 40 | 169-170 |  | N.PART.<br>1470 | 1998 | COSTITUZIONE SERVITU' COATTIVA<br>- SERVITU' DI ACQUEDOTTO |
| PG | TREVI | C.T. | 40 | 106     |  | N.PART.<br>1471 | 1998 | COSTITUZIONE SERVITU' COATTIVA<br>- SERVITU' DI ACQUEDOTTO |
| PG | TREVI | C.T. | 40 | 168     |  | N.PART.<br>1472 | 1998 | COSTITUZIONE SERVITU' COATTIVA<br>- SERVITU' DI ACQUEDOTTO |
| PG | TREVI | C.T. | 40 | 235     |  | N.PART.<br>1473 | 1998 | COSTITUZIONE SERVITU' COATTIVA<br>- SERVITU' DI ACQUEDOTTO |
| PG | TREVI | C.T. | 39 | 86      |  | N.PART.<br>1474 | 1998 | COSTITUZIONE SERVITU' COATTIVA<br>- SERVITU' DI ACQUEDOTTO |
|    |       |      | 40 | 29      |  |                 |      |  |
| PG | TREVI | C.T. | 39 | 91      |  | N.PART.<br>1475 | 1998 | COSTITUZIONE SERVITU' COATTIVA<br>- SERVITU' DI ACQUEDOTTO |
|    |       |      | 40 | 72      |  |                 |      |  |
| PG | TREVI | C.T. | 39 | 471     |  | N.PART.<br>1476 | 1998 | COSTITUZIONE SERVITU' COATTIVA<br>- SERVITU' DI ACQUEDOTTO |
| PG | TREVI | C.T. | 39 | 51      |  | N.PART.<br>1477 | 1998 | COSTITUZIONE SERVITU' COATTIVA<br>- SERVITU' DI ACQUEDOTTO |
| PG | TREVI | C.T. | 38 | 390     |  | N.PART.<br>1478 | 1998 | COSTITUZIONE SERVITU' COATTIVA<br>- SERVITU' DI ACQUEDOTTO |
|    |       |      | 39 | 43      |  |                 |      |  |
| PG | TREVI | C.T. | 39 | 62-63   |  | N.PART.<br>1479 | 1998 | COSTITUZIONE SERVITU' COATTIVA<br>- SERVITU' DI ACQUEDOTTO |
| PG | TREVI | C.T. | 39 | 45      |  | N.PART.<br>1494 | 1998 | COSTITUZIONE SERVITU' COATTIVA<br>- SERVITU' DI ACQUEDOTTO |

|    |       |      |    |         |  |                 |      |  |
|----|-------|------|----|---------|--|-----------------|------|--|
| PG | TREVI | C.T. | 39 | 392     |  | N.PART.<br>1495 | 1998 | COSTITUZIONE SERVITU' COATTIVA<br>- SERVITU' DI ACQUEDOTTO |
| PG | TREVI | C.T. | 39 | 178     |  | N.PART.<br>1496 | 1998 | COSTITUZIONE SERVITU' COATTIVA<br>- SERVITU' DI ACQUEDOTTO |
| PG | TREVI | C.T. | 39 | 358     |  | N.PART.<br>1497 | 1998 | COSTITUZIONE SERVITU' COATTIVA<br>- SERVITU' DI ACQUEDOTTO |
| PG | TREVI | C.T. | 39 | 1       |  | N.PART.<br>1498 | 1998 | COSTITUZIONE SERVITU' COATTIVA<br>- SERVITU' DI ACQUEDOTTO |
| PG | TREVI | C.T. | 39 | 6       |  | N.PART.<br>1499 | 1998 | COSTITUZIONE SERVITU' COATTIVA<br>- SERVITU' DI ACQUEDOTTO |
| PG | TREVI | C.T. | 39 | 54      |  | N.PART.<br>1500 | 1998 | COSTITUZIONE SERVITU' COATTIVA<br>- SERVITU' DI ACQUEDOTTO |
| PG | TREVI | C.T. | 39 | 8       |  | N.PART.<br>1501 | 1998 | COSTITUZIONE SERVITU' COATTIVA<br>- SERVITU' DI ACQUEDOTTO |
| PG | TREVI | C.T. | 39 | 125     |  | N.PART.<br>1502 | 1998 | COSTITUZIONE SERVITU' COATTIVA<br>- SERVITU' DI ACQUEDOTTO |
| PG | TREVI | C.T. | 39 | 393     |  | N.PART.<br>1503 | 1998 | COSTITUZIONE SERVITU' COATTIVA<br>- SERVITU' DI ACQUEDOTTO |
| PG | TREVI | C.T. | 39 | 179-407 |  | N.PART.<br>1504 | 1998 | COSTITUZIONE SERVITU' COATTIVA<br>- SERVITU' DI ACQUEDOTTO |
| PG | TREVI | C.T. | 48 | 151     |  | N.PART.<br>1505 | 1998 | COSTITUZIONE SERVITU' COATTIVA<br>- SERVITU' DI ACQUEDOTTO |
|    |       |      | 53 | 27      |  |                 |      |  |
| PG | TREVI | C.T. | 48 | 146     |  | N.PART.<br>1506 | 1998 | COSTITUZIONE SERVITU' COATTIVA<br>- SERVITU' DI ACQUEDOTTO |
| PG | TREVI | C.T. | 48 | 173     |  | N.PART.<br>1507 | 1998 | COSTITUZIONE SERVITU' COATTIVA<br>- SERVITU' DI ACQUEDOTTO |

|    |       |      |    |                 |  |                 |      |  |
|----|-------|------|----|-----------------|--|-----------------|------|--|
| PG | TREVI | C.T. | 48 | 98-159          |  | N.PART.<br>1508 | 1998 | COSTITUZIONE SERVITU' COATTIVA<br>- SERVITU' DI ACQUEDOTTO |
| PG | TREVI | C.T. | 48 | 201             |  | N.PART.<br>1509 | 1998 | COSTITUZIONE SERVITU' COATTIVA<br>- SERVITU' DI ACQUEDOTTO |
| PG | TREVI | C.T. | 39 | 194             |  | N.PART.<br>1510 | 1998 | COSTITUZIONE SERVITU' COATTIVA<br>- SERVITU' DI ACQUEDOTTO |
|    |       |      | 48 | 168             |  |                 |      |  |
| PG | TREVI | C.T. | 39 | 193-196-<br>200 |  | N.PART.<br>1511 | 1998 | COSTITUZIONE SERVITU' COATTIVA<br>- SERVITU' DI ACQUEDOTTO |
|    |       |      | 48 | 33-62-176       |  |                 |      |  |
| PG | TREVI | C.T. | 48 | 127-138-<br>139 |  | N.PART.<br>1512 | 1998 | COSTITUZIONE SERVITU' COATTIVA<br>- SERVITU' DI ACQUEDOTTO |
| PG | TREVI | C.T. | 48 | 178             |  | N.PART.<br>1513 | 1998 | COSTITUZIONE SERVITU' COATTIVA<br>- SERVITU' DI ACQUEDOTTO |
| PG | TREVI | C.T. | 48 | 125             |  | N.PART.<br>1518 | 1998 | COSTITUZIONE SERVITU' COATTIVA<br>- SERVITU' DI ACQUEDOTTO |
|    |       |      | 53 | 197             |  |                 |      |  |
| PG | TREVI | C.T. | 48 | 144             |  | N.PART.<br>1519 | 1998 | COSTITUZIONE SERVITU' COATTIVA<br>- SERVITU' DI ACQUEDOTTO |
| PG | TREVI | C.T. | 48 | 117-120-<br>133 |  | N.PART.<br>1520 | 1998 | COSTITUZIONE SERVITU' COATTIVA<br>- SERVITU' DI ACQUEDOTTO |
|    |       |      | 54 | 95-97-133       |  |                 |      |  |
|    |       |      | 55 | 47-49           |  |                 |      |  |

|    |       |      |    |                 |  |                 |      |  |
|----|-------|------|----|-----------------|--|-----------------|------|--|
| PG | TREVI | C.T. | 48 | 86              |  | N.PART.<br>1521 | 1998 | COSTITUZIONE SERVITU' COATTIVA<br>- SERVITU' DI ACQUEDOTTO |
| PG | TREVI | C.T. | 48 | 171             |  | N.PART.<br>1522 | 1998 | COSTITUZIONE SERVITU' COATTIVA<br>- SERVITU' DI ACQUEDOTTO |
| PG | TREVI | C.T. | 48 | 53              |  | N.PART.<br>1523 | 1998 | COSTITUZIONE SERVITU' COATTIVA<br>- SERVITU' DI ACQUEDOTTO |
| PG | TREVI | C.T. | 48 | 97              |  | N.PART.<br>1524 | 1998 | COSTITUZIONE SERVITU' COATTIVA<br>- SERVITU' DI ACQUEDOTTO |
| PG | TREVI | C.T. | 48 | 45              |  | N.PART.<br>1525 | 1998 | COSTITUZIONE SERVITU' COATTIVA<br>- SERVITU' DI ACQUEDOTTO |
| PG | TREVI | C.T. | 55 | 54              |  | N.PART.<br>1573 | 1998 | COSTITUZIONE SERVITU' COATTIVA<br>- SERVITU' DI ACQUEDOTTO |
| PG | TREVI | C.T. | 55 | 6-10-39-<br>42  |  | N.PART.<br>1574 | 1998 | COSTITUZIONE SERVITU' COATTIVA<br>- SERVITU' DI ACQUEDOTTO |
| PG | TREVI | C.T. | 55 | 120-121-<br>122 |  | N.PART.<br>1575 | 1998 | COSTITUZIONE SERVITU' COATTIVA<br>- SERVITU' DI ACQUEDOTTO |
| PG | TREVI | C.T. | 55 | 134             |  | N.PART.<br>1576 | 1998 | COSTITUZIONE SERVITU' COATTIVA<br>- SERVITU' DI ACQUEDOTTO |
| PG | TREVI | C.T. | 55 | 135             |  | N.PART.<br>1577 | 1998 | COSTITUZIONE SERVITU' COATTIVA<br>- SERVITU' DI ACQUEDOTTO |
| PG | TREVI | C.T. | 54 | 166             |  | N.PART.<br>1578 | 1998 | COSTITUZIONE SERVITU' COATTIVA<br>- SERVITU' DI ACQUEDOTTO |
| PG | TREVI | C.T. | 54 | 2               |  | N.PART.<br>1579 | 1998 | COSTITUZIONE SERVITU' COATTIVA<br>- SERVITU' DI ACQUEDOTTO |
| PG | TREVI | C.T. | 54 | 69              |  | N.PART.<br>1580 | 1998 | COSTITUZIONE SERVITU' COATTIVA<br>- SERVITU' DI ACQUEDOTTO |
| PG | TREVI | C.T. | 54 | 93-101-<br>102  |  | N.PART.<br>1581 | 1998 | COSTITUZIONE SERVITU' COATTIVA<br>- SERVITU' DI ACQUEDOTTO |

|    |       |      |    |                 |  |                 |      |  |
|----|-------|------|----|-----------------|--|-----------------|------|--|
|    |       |      | 55 | 52              |  |                 |      |  |
| PG | TREVI | C.T. | 53 | 3-54            |  | N.PART.<br>1582 | 1998 | COSTITUZIONE SERVITU' COATTIVA<br>- SERVITU' DI ACQUEDOTTO |
| PG | TREVI | C.T. | 53 | 57              |  | N.PART.<br>1583 | 1998 | COSTITUZIONE SERVITU' COATTIVA<br>- SERVITU' DI ACQUEDOTTO |
| PG | TREVI | C.T. | 53 | 30              |  | N.PART.<br>1584 | 1998 | COSTITUZIONE SERVITU' COATTIVA<br>- SERVITU' DI ACQUEDOTTO |
| PG | TREVI | C.T. | 53 | 181-194-<br>202 |  | N.PART.<br>1585 | 1998 | COSTITUZIONE SERVITU' COATTIVA<br>- SERVITU' DI ACQUEDOTTO |
| PG | TREVI | C.T. | 53 | 60              |  | N.PART.<br>1586 | 1998 | COSTITUZIONE SERVITU' COATTIVA<br>- SERVITU' DI ACQUEDOTTO |
| PG | TREVI | C.T. | 53 | 23              |  | N.PART.<br>1587 | 1998 | COSTITUZIONE SERVITU' COATTIVA<br>- SERVITU' DI ACQUEDOTTO |
| PG | TREVI | C.T. | 48 | 81-82           |  | N.PART.<br>1588 | 1998 | COSTITUZIONE SERVITU' COATTIVA<br>- SERVITU' DI ACQUEDOTTO |
|    |       |      | 53 | 16-26           |  |                 |      |  |
| PG | TREVI | C.T. | 53 | 221-228         |  | N.PART.<br>1589 | 1998 | COSTITUZIONE SERVITU' COATTIVA<br>- SERVITU' DI ACQUEDOTTO |
| PG | TREVI | C.T. | 53 | 59-61           |  | N.PART.<br>1590 | 1998 | COSTITUZIONE SERVITU' COATTIVA<br>- SERVITU' DI ACQUEDOTTO |
| PG | TREVI | C.T. | 53 | 14-15-171       |  | N.PART.<br>1591 | 1998 | COSTITUZIONE SERVITU' COATTIVA<br>- SERVITU' DI ACQUEDOTTO |
| PG | TREVI | C.T. | 53 | 200-201         |  | N.PART.<br>1592 | 1998 | COSTITUZIONE SERVITU' COATTIVA<br>- SERVITU' DI ACQUEDOTTO |
| PG | TREVI | C.T. | 53 | 33-36-38        |  | N.PART.<br>1606 | 1998 | COSTITUZIONE SERVITU' COATTIVA<br>- SERVITU' DI ACQUEDOTTO |

|    |       |      |    |   |  |                 |      |  |
|----|-------|------|----|---|--|-----------------|------|--|
| PG | TREVI | C.T. | 53 | 226   |  | N.PART.<br>1607 | 1998 | COSTITUZIONE SERVITU' COATTIVA<br>- SERVITU' DI ACQUEDOTTO |
| PG | TREVI | C.T. | 53 | 220-225   |  | N.PART.<br>1608 | 1998 | COSTITUZIONE SERVITU' COATTIVA<br>- SERVITU' DI ACQUEDOTTO |
| PG | TREVI | C.T. | 47 | 7   |  | N.PART.<br>1609 | 1998 | COSTITUZIONE SERVITU' COATTIVA<br>- SERVITU' DI ACQUEDOTTO |
|    |       |      | 53 | 51  |  |                 |      |  |
| PG | TREVI | C.T. | 53 | 79  |  | N.PART.<br>1610 | 1998 | COSTITUZIONE SERVITU' COATTIVA<br>- SERVITU' DI ACQUEDOTTO |
| PG | TREVI | C.T. | 48 | 124-126-<br>128                                     |  | N.PART.<br>1611 | 1998 | COSTITUZIONE SERVITU' COATTIVA<br>- SERVITU' DI ACQUEDOTTO |
| PG | TREVI | C.T. | 48 | 46  |  | N.PART.<br>1612 | 1998 | COSTITUZIONE SERVITU' COATTIVA<br>- SERVITU' DI ACQUEDOTTO |
| PG | TREVI | C.T. | 39 | 177-198-<br>201-202-<br>364                         |  | N.PART.<br>1613 | 1998 | COSTITUZIONE SERVITU' COATTIVA<br>- SERVITU' DI ACQUEDOTTO |
|    |       |      | 48 | 67  |  |                 |      |  |
| PG | TREVI | C.T. | 48 | 12-58-60-<br>61-104-<br>107-154-<br>157-161-<br>166 |  | N.PART.<br>1614 | 1998 | COSTITUZIONE SERVITU' COATTIVA<br>- SERVITU' DI ACQUEDOTTO |
| PG | TREVI | C.T. | 40 | 111   |  | N.PART.<br>1615 | 1998 | COSTITUZIONE SERVITU' COATTIVA<br>- SERVITU' DI ACQUEDOTTO |
|    |       |      | 48 | 20  |  |                 |      |  |
|    |       |      | 55 | 1-43  |  |                 |      |  |

|    |       |      |    |         |  |                 |      |  |
|----|-------|------|----|---------|--|-----------------|------|--|
| PG | TREVI | C.T. | 48 | 175     |  | N.PART.<br>1616 | 1998 | COSTITUZIONE SERVITU' COATTIVA<br>- SERVITU' DI ACQUEDOTTO |
| PG | TREVI | C.T. | 48 | 55      |  | N.PART.<br>1617 | 1998 | COSTITUZIONE SERVITU' COATTIVA<br>- SERVITU' DI ACQUEDOTTO |
| PG | TREVI | C.T. | 40 | 109     |  | N.PART.<br>1618 | 1998 | COSTITUZIONE SERVITU' COATTIVA<br>- SERVITU' DI ACQUEDOTTO |
|    |       |      | 49 | 18      |  |                 |      |  |
| PG | TREVI | C.T. | 49 | 85      |  | N.PART.<br>1619 | 1998 | COSTITUZIONE SERVITU' COATTIVA<br>- SERVITU' DI ACQUEDOTTO |
| PG | TREVI | C.T. | 38 | 84      |  | N.PART.<br>1620 | 1998 | COSTITUZIONE SERVITU' COATTIVA<br>- SERVITU' DI ACQUEDOTTO |
|    |       |      | 39 | 64      |  |                 |      |  |
| PG | TREVI | C.T. | 53 | 28      |  | N.PART.<br>1621 | 1998 | COSTITUZIONE SERVITU' COATTIVA<br>- SERVITU' DI ACQUEDOTTO |
| PG | TREVI | C.T. | 53 | 133     |  | N.PART.<br>1622 | 1998 | COSTITUZIONE SERVITU' COATTIVA<br>- SERVITU' DI ACQUEDOTTO |
| PG | TREVI | C.T. | 53 | 129-205 |  | N.PART.<br>1623 | 1998 | COSTITUZIONE SERVITU' COATTIVA<br>- SERVITU' DI ACQUEDOTTO |
| PG | TREVI | C.T. | 53 | 227     |  | N.PART.<br>1624 | 1998 | COSTITUZIONE SERVITU' COATTIVA<br>- SERVITU' DI ACQUEDOTTO |
| PG | TREVI | C.T. | 53 | 13      |  | N.PART.<br>1625 | 1998 | COSTITUZIONE SERVITU' COATTIVA<br>- SERVITU' DI ACQUEDOTTO |
| PG | TREVI | C.T. | 54 | 84-109  |  | N.PART.<br>1671 | 1998 | COSTITUZIONE SERVITU' COATTIVA<br>- SERVITU' DI ACQUEDOTTO |
| PG | TREVI | C.T. | 38 | 24-29   |  | N.PART.<br>1672 | 1998 | COSTITUZIONE SERVITU' COATTIVA<br>- SERVITU' DI ACQUEDOTTO |

|    |       |      |    |   |  |                 |      |  |
|----|-------|------|----|---|--|-----------------|------|--|
| PG | TREVI | C.T. | 47 | 11                                      |  | N.PART.<br>1673 | 1998 | COSTITUZIONE SERVITU' COATTIVA<br>- SERVITU' DI ACQUEDOTTO |
| PG | TREVI | C.T. | 53 | 151                                     |  | N.PART.<br>1674 | 1998 | COSTITUZIONE SERVITU' COATTIVA<br>- SERVITU' DI ACQUEDOTTO |
| PG | TREVI | C.T. | 53 | 110-112-<br>113-114-<br>117-121-<br>125 |  | N.PART.<br>1675 | 1998 | COSTITUZIONE SERVITU' COATTIVA<br>- SERVITU' DI ACQUEDOTTO |
| PG | TREVI | C.T. | 40 | 94                                      |  | N.PART.<br>1676 | 1998 | COSTITUZIONE SERVITU' COATTIVA<br>- SERVITU' DI ACQUEDOTTO |
| PG | TREVI | C.T. | 39 | 428                                     |  | N.PART.<br>1677 | 1998 | COSTITUZIONE SERVITU' COATTIVA<br>- SERVITU' DI ACQUEDOTTO |
| PG | TREVI | C.T. | 39 | 93                                      |  | N.PART.<br>1678 | 1998 | COSTITUZIONE SERVITU' COATTIVA<br>- SERVITU' DI ACQUEDOTTO |
| PG | TREVI | C.T. | 39 | 103-107                                 |  | N.PART.<br>1679 | 1998 | COSTITUZIONE SERVITU' COATTIVA<br>- SERVITU' DI ACQUEDOTTO |
| PG | TREVI | C.T. | 40 | 164                                     |  | N.PART.<br>1680 | 1998 | COSTITUZIONE SERVITU' COATTIVA<br>- SERVITU' DI ACQUEDOTTO |
| PG | TREVI | C.T. | 40 | 135                                     |  | N.PART.<br>1681 | 1998 | COSTITUZIONE SERVITU' COATTIVA<br>- SERVITU' DI ACQUEDOTTO |
| PG | TREVI | C.T. | 40 | 20                                      |  | N.PART.<br>1682 | 1998 | COSTITUZIONE SERVITU' COATTIVA<br>- SERVITU' DI ACQUEDOTTO |
| PG | TREVI | C.T. | 48 | 217                                     |  | N.PART.<br>1683 | 1998 | COSTITUZIONE SERVITU' COATTIVA<br>- SERVITU' DI ACQUEDOTTO |
|    |       |      | 53 | 127                                     |  |                 |      |  |
| PG | TREVI | C.T. | 48 | 199                                     |  | N.PART.<br>1684 | 1998 | COSTITUZIONE SERVITU' COATTIVA<br>- SERVITU' DI ACQUEDOTTO |
|    |       |      | 53 | 208-209                                 |  |                 |      |  |

|    |       |      |    |         |  |                 |      |  |
|----|-------|------|----|---------|--|-----------------|------|--|
| PG | TREVI | C.T. | 48 | 204     |  | N.PART.<br>1685 | 1998 | COSTITUZIONE SERVITU' COATTIVA<br>- SERVITU' DI ACQUEDOTTO |
| PG | TREVI | C.T. | 39 | 53      |  | N.PART.<br>1686 | 1998 | COSTITUZIONE SERVITU' COATTIVA<br>- SERVITU' DI ACQUEDOTTO |
| PG | TREVI | C.T. | 53 | 105     |  | N.PART.<br>1687 | 1998 | COSTITUZIONE SERVITU' COATTIVA<br>- SERVITU' DI ACQUEDOTTO |
| PG | TREVI | C.T. | 39 | 203     |  | N.PART.<br>1688 | 1998 | COSTITUZIONE SERVITU' COATTIVA<br>- SERVITU' DI ACQUEDOTTO |
| PG | TREVI | C.T. | 47 | 10      |  | N.PART.<br>1689 | 1998 | COSTITUZIONE SERVITU' COATTIVA<br>- SERVITU' DI ACQUEDOTTO |
| PG | TREVI | C.T. | 48 | 76      |  | N.PART.<br>1690 | 1998 | COSTITUZIONE SERVITU' COATTIVA<br>- SERVITU' DI ACQUEDOTTO |
| PG | TREVI | C.T. | 53 | 64      |  | N.PART.<br>1714 | 1998 | COSTITUZIONE SERVITU' COATTIVA<br>- SERVITU' DI ACQUEDOTTO |
| PG | TREVI | C.T. | 47 | 211     |  | N.PART.<br>1715 | 1998 | COSTITUZIONE SERVITU' COATTIVA<br>- SERVITU' DI ACQUEDOTTO |
| PG | TREVI | C.T. | 53 | 80      |  | N.PART.<br>1716 | 1998 | COSTITUZIONE SERVITU' COATTIVA<br>- SERVITU' DI ACQUEDOTTO |
| PG | TREVI | C.T. | 40 | 73      |  | N.PART.<br>1717 | 1998 | COSTITUZIONE SERVITU' COATTIVA<br>- SERVITU' DI ACQUEDOTTO |
| PG | TREVI | C.T. | 39 | 43      |  | N.PART.<br>1718 | 1998 | COSTITUZIONE SERVITU' COATTIVA<br>- SERVITU' DI ACQUEDOTTO |
| PG | TREVI | C.T. | 39 | 137-185 |  | N.PART.<br>1719 | 1998 | COSTITUZIONE SERVITU' COATTIVA<br>- SERVITU' DI ACQUEDOTTO |
|    |       |      | 40 | 95      |  |                 |      |  |
| PG | TREVI | C.T. | 40 | 31      |  | N.PART.<br>1720 | 1998 | COSTITUZIONE SERVITU' COATTIVA<br>- SERVITU' DI ACQUEDOTTO |

|    |       |      |    |                             |  |                 |      |  |
|----|-------|------|----|-----------------------------|--|-----------------|------|--|
| PG | TREVI | C.T. | 40 | 22                          |  | N.PART.<br>1721 | 1998 | COSTITUZIONE SERVITU' COATTIVA<br>- SERVITU' DI ACQUEDOTTO |
| PG | TREVI | C.T. | 38 | 179                         |  | N.PART.<br>1722 | 1998 | COSTITUZIONE SERVITU' COATTIVA<br>- SERVITU' DI ACQUEDOTTO |
| PG | TREVI | C.T. | 53 | 10                          |  | N.PART.<br>1723 | 1998 | COSTITUZIONE SERVITU' COATTIVA<br>- SERVITU' DI ACQUEDOTTO |
| PG | TREVI | C.T. | 48 | 136-158                     |  | N.PART.<br>1724 | 1998 | COSTITUZIONE SERVITU' COATTIVA<br>- SERVITU' DI ACQUEDOTTO |
|    |       |      | 53 | 11                          |  |                 |      |  |
| PG | TREVI | C.T. | 55 | 8                           |  | N.PART.<br>1725 | 1998 | COSTITUZIONE SERVITU' COATTIVA<br>- SERVITU' DI ACQUEDOTTO |
| PG | TREVI | C.T. | 54 | 138-143                     |  | N.PART.<br>1726 | 1998 | COSTITUZIONE SERVITU' COATTIVA<br>- SERVITU' DI ACQUEDOTTO |
| PG | TREVI | C.T. | 55 | 2                           |  | N.PART.<br>1727 | 1998 | COSTITUZIONE SERVITU' COATTIVA<br>- SERVITU' DI ACQUEDOTTO |
| PG | TREVI | C.T. | 55 | 4-5-7                       |  | N.PART.<br>1728 | 1998 | COSTITUZIONE SERVITU' COATTIVA<br>- SERVITU' DI ACQUEDOTTO |
| PG | TREVI | C.T. | 47 | 24-238-<br>240              |  | N.PART.<br>1729 | 1998 | COSTITUZIONE SERVITU' COATTIVA<br>- SERVITU' DI ACQUEDOTTO |
|    |       |      | 48 | 100                         |  |                 |      |  |
|    |       |      | 53 | 56-166                      |  |                 |      |  |
| PG | TREVI | C.T. | 55 | 45-46-131                   |  | N.PART.<br>1730 | 1998 | COSTITUZIONE SERVITU' COATTIVA<br>- SERVITU' DI ACQUEDOTTO |
| PG | TREVI | C.T. | 48 | 109-112-<br>115-116-<br>119 |  | N.PART.<br>1731 | 1998 | COSTITUZIONE SERVITU' COATTIVA<br>- SERVITU' DI ACQUEDOTTO |

|    |       |      |    |                 |  |                 |      |  |
|----|-------|------|----|-----------------|--|-----------------|------|--|
| PG | TREVI | C.T. | 39 | 550             |  | N.PART.<br>1732 | 1998 | COSTITUZIONE SERVITU' COATTIVA<br>- SERVITU' DI ACQUEDOTTO |
| PG | TREVI | C.T. | 40 | 143             |  | N.PART.<br>1733 | 1998 | COSTITUZIONE SERVITU' COATTIVA<br>- SERVITU' DI ACQUEDOTTO |
| PG | TREVI | C.T. | 40 | 108             |  | N.PART.<br>1734 | 1998 | COSTITUZIONE SERVITU' COATTIVA<br>- SERVITU' DI ACQUEDOTTO |
| PG | TREVI | C.T. | 39 | 102             |  | N.PART.<br>1735 | 1998 | COSTITUZIONE SERVITU' COATTIVA<br>- SERVITU' DI ACQUEDOTTO |
| PG | TREVI | C.T. | 39 | 44              |  | N.PART.<br>1736 | 1998 | COSTITUZIONE SERVITU' COATTIVA<br>- SERVITU' DI ACQUEDOTTO |
|    |       |      | 40 | 40              |  |                 |      |  |
| PG | TREVI | C.T. | 47 | 68              |  | N.PART.<br>1737 | 1998 | COSTITUZIONE SERVITU' COATTIVA<br>- SERVITU' DI ACQUEDOTTO |
| PG | TREVI | C.T. | 38 | 139             |  | N.PART.<br>1738 | 1998 | COSTITUZIONE SERVITU' COATTIVA<br>- SERVITU' DI ACQUEDOTTO |
| PG | TREVI | C.T. | 40 | 230-231-<br>232 |  | N.PART.<br>1739 | 1998 | COSTITUZIONE SERVITU' COATTIVA<br>- SERVITU' DI ACQUEDOTTO |
| PG | TREVI | C.T. | 40 | 88              |  | N.PART.<br>1740 | 1998 | COSTITUZIONE SERVITU' COATTIVA<br>- SERVITU' DI ACQUEDOTTO |
| PG | TREVI | C.T. | 38 | 142-144         |  | N.PART.<br>1741 | 1998 | COSTITUZIONE SERVITU' COATTIVA<br>- SERVITU' DI ACQUEDOTTO |
|    |       |      | 39 | 9-55            |  |                 |      |  |
|    |       |      | 40 | 7               |  |                 |      |  |
| PG | TREVI | C.T. | 38 | 36              |  | N.PART.<br>1742 | 1998 | COSTITUZIONE SERVITU' COATTIVA<br>- SERVITU' DI ACQUEDOTTO |

|    |       |      |    |                |  |                 |      |  |
|----|-------|------|----|----------------|--|-----------------|------|--|
| PG | TREVI | C.T. | 40 | 102            |  | N.PART.<br>1743 | 1998 | COSTITUZIONE SERVITU' COATTIVA<br>- SERVITU' DI ACQUEDOTTO |
| PG | TREVI | C.T. | 53 | 81             |  | N.PART.<br>1744 | 1998 | COSTITUZIONE SERVITU' COATTIVA<br>- SERVITU' DI ACQUEDOTTO |
| PG | TREVI | C.T. | 39 | 52-204-<br>406 |  | N.PART.<br>1745 | 1998 | COSTITUZIONE SERVITU' COATTIVA<br>- SERVITU' DI ACQUEDOTTO |
| PG | TREVI | C.T. | 53 | 82-118-<br>124 |  | N.PART.<br>1746 | 1998 | COSTITUZIONE SERVITU' COATTIVA<br>- SERVITU' DI ACQUEDOTTO |
| PG | TREVI | C.T. | 38 | 242            |  | N.PART.<br>1747 | 1998 | COSTITUZIONE SERVITU' COATTIVA<br>- SERVITU' DI ACQUEDOTTO |
| PG | TREVI | C.T. | 39 | 7              |  | N.PART.<br>1748 | 1998 | COSTITUZIONE SERVITU' COATTIVA<br>- SERVITU' DI ACQUEDOTTO |
| PG | TREVI | C.T. | 39 | 7              |  | N.PART.<br>1749 | 1998 | COSTITUZIONE SERVITU' COATTIVA<br>- SERVITU' DI ACQUEDOTTO |
| PG | TREVI | C.T. | 39 | 131            |  | N.PART.<br>1750 | 1998 | COSTITUZIONE SERVITU' COATTIVA<br>- SERVITU' DI ACQUEDOTTO |
| PG | TREVI | C.T. | 53 | 120            |  | N.PART.<br>1751 | 1998 | COSTITUZIONE SERVITU' COATTIVA<br>- SERVITU' DI ACQUEDOTTO |
| PG | TREVI | C.T. | 48 | 36             |  | N.PART.<br>1752 | 1998 | COSTITUZIONE SERVITU' COATTIVA<br>- SERVITU' DI ACQUEDOTTO |
| PG | TREVI | C.T. | 39 | 555            |  | N.PART.<br>1753 | 1998 | COSTITUZIONE SERVITU' COATTIVA<br>- SERVITU' DI ACQUEDOTTO |
| PG | TREVI | C.T. | 48 | 142            |  | N.PART.<br>1755 | 1998 | COSTITUZIONE SERVITU' COATTIVA<br>- SERVITU' DI ACQUEDOTTO |
| PG | TREVI | C.T. | 47 | 46             |  | N.PART.<br>1756 | 1998 | COSTITUZIONE SERVITU' COATTIVA<br>- SERVITU' DI ACQUEDOTTO |
| PG | TREVI | C.T. | 48 | 137            |  | N.PART.<br>1757 | 1998 | COSTITUZIONE SERVITU' COATTIVA<br>- SERVITU' DI ACQUEDOTTO |

|    |       |      |    |       |  |                 |      |  |
|----|-------|------|----|-------|--|-----------------|------|--|
|    |       |      | 53 | 34    |  |                 |      |  |
| PG | TREVI | C.T. | 47 | 203   |  | N.PART.<br>1758 | 1998 | COSTITUZIONE SERVITU' COATTIVA<br>- SERVITU' DI ACQUEDOTTO |
| PG | TREVI | C.T. | 48 | 34    |  | N.PART.<br>1759 | 1998 | COSTITUZIONE SERVITU' COATTIVA<br>- SERVITU' DI ACQUEDOTTO |
| PG | TREVI | C.T. | 38 | 138   |  | N.PART.<br>1760 | 1998 | COSTITUZIONE SERVITU' COATTIVA<br>- SERVITU' DI ACQUEDOTTO |
| PG | TREVI | C.T. | 38 | 114   |  | N.PART.<br>1761 | 1998 | COSTITUZIONE SERVITU' COATTIVA<br>- SERVITU' DI ACQUEDOTTO |
|    |       |      | 39 | 430   |  |                 |      |  |
| PG | TREVI | C.T. | 38 | 115   |  | N.PART.<br>1762 | 1998 | COSTITUZIONE SERVITU' COATTIVA<br>- SERVITU' DI ACQUEDOTTO |
|    |       |      | 39 | 402   |  |                 |      |  |
| PG | TREVI | C.T. | 40 | 13    |  | N.PART.<br>1763 | 1998 | COSTITUZIONE SERVITU' COATTIVA<br>- SERVITU' DI ACQUEDOTTO |
| PG | TREVI | C.T. | 39 | 154   |  | N.PART.<br>1764 | 1998 | COSTITUZIONE SERVITU' COATTIVA<br>- SERVITU' DI ACQUEDOTTO |
| PG | TREVI | C.T. | 39 | 83-84 |  | N.PART.<br>1765 | 1998 | COSTITUZIONE SERVITU' COATTIVA<br>- SERVITU' DI ACQUEDOTTO |
| PG | TREVI | C.T. | 53 | 78    |  | N.PART.<br>1766 | 1998 | COSTITUZIONE SERVITU' COATTIVA<br>- SERVITU' DI ACQUEDOTTO |
| PG | TREVI | C.T. | 53 | 106   |  | N.PART.<br>1767 | 1998 | COSTITUZIONE SERVITU' COATTIVA<br>- SERVITU' DI ACQUEDOTTO |
| PG | TREVI | C.T. | 38 | 165   |  | N.PART.<br>1768 | 1998 | COSTITUZIONE SERVITU' COATTIVA<br>- SERVITU' DI ACQUEDOTTO |

|    |       |      |    |         |  |                 |      |  |
|----|-------|------|----|---------|--|-----------------|------|--|
| PG | TREVI | C.T. | 53 | 107     |  | N.PART.<br>1769 | 1998 | COSTITUZIONE SERVITU' COATTIVA<br>- SERVITU' DI ACQUEDOTTO |
| PG | TREVI | C.T. | 38 | 126-127 |  | N.PART.<br>1770 | 1998 | COSTITUZIONE SERVITU' COATTIVA<br>- SERVITU' DI ACQUEDOTTO |
|    |       |      | 39 | 106-149 |  |                 |      |  |
| PG | TREVI | C.T. | 53 | 29      |  | N.PART.<br>1771 | 1998 | COSTITUZIONE SERVITU' COATTIVA<br>- SERVITU' DI ACQUEDOTTO |
| PG | TREVI | C.T. | 48 | 149     |  | N.PART.<br>1772 | 1998 | COSTITUZIONE SERVITU' COATTIVA<br>- SERVITU' DI ACQUEDOTTO |
| PG | TREVI | C.T. | 53 | 168     |  | N.PART.<br>1773 | 1998 | COSTITUZIONE SERVITU' COATTIVA<br>- SERVITU' DI ACQUEDOTTO |
| PG | TREVI | C.T. | 53 | 17      |  | N.PART.<br>1774 | 1998 | COSTITUZIONE SERVITU' COATTIVA<br>- SERVITU' DI ACQUEDOTTO |
| PG | TREVI | C.T. | 54 | 96      |  | N.PART.<br>1775 | 1998 | COSTITUZIONE SERVITU' COATTIVA<br>- SERVITU' DI ACQUEDOTTO |
| PG | TREVI | C.T. | 55 | 48      |  | N.PART.<br>1776 | 1998 | COSTITUZIONE SERVITU' COATTIVA<br>- SERVITU' DI ACQUEDOTTO |
| PG | TREVI | C.T. | 54 | 137     |  | N.PART.<br>1777 | 1998 | COSTITUZIONE SERVITU' COATTIVA<br>- SERVITU' DI ACQUEDOTTO |
| PG | TREVI | C.T. | 47 | 285     |  | N.PART.<br>1778 | 1998 | COSTITUZIONE SERVITU' COATTIVA<br>- SERVITU' DI ACQUEDOTTO |
| PG | TREVI | C.T. | 47 | 37      |  | N.PART.<br>1779 | 1998 | COSTITUZIONE SERVITU' COATTIVA<br>- SERVITU' DI ACQUEDOTTO |
| PG | TREVI | C.T. | 30 | 160     |  | N.PART.<br>1780 | 1998 | COSTITUZIONE SERVITU' COATTIVA<br>- SERVITU' DI ACQUEDOTTO |
|    |       |      | 39 | 157-158 |  |                 |      |  |

|    |       |      |    |                 |  |                 |      |  |
|----|-------|------|----|-----------------|--|-----------------|------|--|
| PG | TREVI | C.T. | 39 | 214             |  | N.PART.<br>1781 | 1998 | COSTITUZIONE SERVITU' COATTIVA<br>- SERVITU' DI ACQUEDOTTO |
| PG | TREVI | C.T. | 47 | 18              |  | N.PART.<br>1782 | 1998 | COSTITUZIONE SERVITU' COATTIVA<br>- SERVITU' DI ACQUEDOTTO |
| PG | TREVI | C.T. | 48 | 103-155         |  | N.PART.<br>1783 | 1998 | COSTITUZIONE SERVITU' COATTIVA<br>- SERVITU' DI ACQUEDOTTO |
|    |       |      | 53 | 35              |  |                 |      |  |
| PG | TREVI | C.T. | 48 | 169-170         |  | N.PART.<br>1784 | 1998 | COSTITUZIONE SERVITU' COATTIVA<br>- SERVITU' DI ACQUEDOTTO |
| PG | TREVI | C.T. | 47 | 207             |  | N.PART.<br>1785 | 1998 | COSTITUZIONE SERVITU' COATTIVA<br>- SERVITU' DI ACQUEDOTTO |
| PG | TREVI | C.T. | 39 | 108-153-<br>417 |  | N.PART.<br>1786 | 1998 | COSTITUZIONE SERVITU' COATTIVA<br>- SERVITU' DI ACQUEDOTTO |
| PG | TREVI | C.T. | 38 | 245             |  | N.PART.<br>1787 | 1998 | COSTITUZIONE SERVITU' COATTIVA<br>- SERVITU' DI ACQUEDOTTO |
|    |       |      | 39 | 551-552         |  |                 |      |  |
| PG | TREVI | C.T. | 39 | 556             |  | N.PART.<br>1788 | 1998 | COSTITUZIONE SERVITU' COATTIVA<br>- SERVITU' DI ACQUEDOTTO |
| PG | TREVI | C.T. | 38 | 192-244         |  | N.PART.<br>1789 | 1998 | COSTITUZIONE SERVITU' COATTIVA<br>- SERVITU' DI ACQUEDOTTO |
|    |       |      | 39 | 553-554         |  |                 |      |  |
| PG | TREVI | C.T. | 38 | 246             |  | N.PART.<br>1790 | 1998 | COSTITUZIONE SERVITU' COATTIVA<br>- SERVITU' DI ACQUEDOTTO |
|    |       |      | 39 | 77              |  |                 |      |  |

|    |       |      |    |                 |  |                 |      |  |
|----|-------|------|----|-----------------|--|-----------------|------|--|
| PG | TREVI | C.T. | 48 | 37              |  | N.PART.<br>1791 | 1998 | COSTITUZIONE SERVITU' COATTIVA<br>- SERVITU' DI ACQUEDOTTO |
| PG | TREVI | C.T. | 38 | 156             |  | N.PART.<br>1792 | 1998 | COSTITUZIONE SERVITU' COATTIVA<br>- SERVITU' DI ACQUEDOTTO |
|    |       |      | 48 | 202             |  |                 |      |  |
| PG | TREVI | C.T. | 39 | 452             |  | N.PART.<br>1793 | 1998 | COSTITUZIONE SERVITU' COATTIVA<br>- SERVITU' DI ACQUEDOTTO |
| PG | TREVI | C.T. | 38 | 154             |  | N.PART.<br>1794 | 1998 | COSTITUZIONE SERVITU' COATTIVA<br>- SERVITU' DI ACQUEDOTTO |
| PG | TREVI | C.T. | 48 | 172             |  | N.PART.<br>1814 | 1998 | COSTITUZIONE SERVITU' COATTIVA<br>- SERVITU' DI ACQUEDOTTO |
| PG | TREVI | C.T. | 40 | 141             |  | N.PART.<br>1815 | 1998 | COSTITUZIONE SERVITU' COATTIVA<br>- SERVITU' DI ACQUEDOTTO |
| PG | TREVI | C.T. | 53 | 130-167-<br>192 |  | N.PART.<br>1816 | 1998 | COSTITUZIONE SERVITU' COATTIVA<br>- SERVITU' DI ACQUEDOTTO |
| PG | TREVI | C.T. | 53 | 152             |  | N.PART.<br>1817 | 1998 | COSTITUZIONE SERVITU' COATTIVA<br>- SERVITU' DI ACQUEDOTTO |
| PG | TREVI | C.T. | 53 | 55              |  | N.PART.<br>1818 | 1998 | COSTITUZIONE SERVITU' COATTIVA<br>- SERVITU' DI ACQUEDOTTO |
| PG | TREVI | C.T. | 47 | 34-45-71        |  | N.PART.<br>1819 | 1998 | COSTITUZIONE SERVITU' COATTIVA<br>- SERVITU' DI ACQUEDOTTO |
| PG | TREVI | C.T. | 39 | 151             |  | N.PART.<br>1820 | 1998 | COSTITUZIONE SERVITU' COATTIVA<br>- SERVITU' DI ACQUEDOTTO |
| PG | TREVI | C.T. | 47 | 53              |  | N.PART.<br>1821 | 1998 | COSTITUZIONE SERVITU' COATTIVA<br>- SERVITU' DI ACQUEDOTTO |
| PG | TREVI | C.T. | 47 | 75              |  | N.PART.<br>1822 | 1998 | COSTITUZIONE SERVITU' COATTIVA<br>- SERVITU' DI ACQUEDOTTO |

|    |       |      |    |                      |  |                 |      |  |
|----|-------|------|----|----------------------|--|-----------------|------|--|
| PG | TREVI | C.T. | 47 | 33-243-245-263       |  | N.PART.<br>1823 | 1998 | COSTITUZIONE SERVITU' COATTIVA<br>- SERVITU' DI ACQUEDOTTO |
| PG | TREVI | C.T. | 47 | 15-26-80-242-244-262 |  | N.PART.<br>1824 | 1998 | COSTITUZIONE SERVITU' COATTIVA<br>- SERVITU' DI ACQUEDOTTO |
| PG | TREVI | C.T. | 48 | 75                   |  | N.PART.<br>1825 | 1998 | COSTITUZIONE SERVITU' COATTIVA<br>- SERVITU' DI ACQUEDOTTO |
| PG | TREVI | C.T. | 48 | 131-160              |  | N.PART.<br>1826 | 1998 | COSTITUZIONE SERVITU' COATTIVA<br>- SERVITU' DI ACQUEDOTTO |
| PG | TREVI | C.T. | 48 | 129-130-148-162      |  | N.PART.<br>1827 | 1998 | COSTITUZIONE SERVITU' COATTIVA<br>- SERVITU' DI ACQUEDOTTO |
|    |       |      | 54 | 92                   |  |                 |      |  |
|    |       |      | 55 | 55                   |  |                 |      |  |
| PG | TREVI | C.T. | 48 | 91                   |  | N.PART.<br>1828 | 1998 | COSTITUZIONE SERVITU' COATTIVA<br>- SERVITU' DI ACQUEDOTTO |
| PG | TREVI | C.T. | 48 | 73-140               |  | N.PART.<br>1829 | 1998 | COSTITUZIONE SERVITU' COATTIVA<br>- SERVITU' DI ACQUEDOTTO |
| PG | TREVI | C.T. | 38 | 194                  |  | N.PART.<br>1830 | 1998 | COSTITUZIONE SERVITU' COATTIVA<br>- SERVITU' DI ACQUEDOTTO |
|    |       |      | 39 | 387                  |  |                 |      |  |
| PG | TREVI | C.T. | 39 | 75                   |  | N.PART.<br>1831 | 1998 | COSTITUZIONE SERVITU' COATTIVA<br>- SERVITU' DI ACQUEDOTTO |
| PG | TREVI | C.T. | 47 | 209-267              |  | N.PART.<br>1832 | 1998 | COSTITUZIONE SERVITU' COATTIVA<br>- SERVITU' DI ACQUEDOTTO |
| PG | TREVI | C.T. | 38 | 197                  |  | N.PART.<br>1833 | 1998 | COSTITUZIONE SERVITU' COATTIVA<br>- SERVITU' DI ACQUEDOTTO |

|    |       |      |    |                       |  |              |      |   |
|----|-------|------|----|-----------------------|--|--------------|------|---|
|    |       |      | 39 | 60                    |  |              |      |   |
| PG | TREVI | C.T. | 48 | 8-111-122-123-143-145 |  | N.PART. 1834 | 1998 | COSTITUZIONE SERVITU' COATTIVA - SERVITU' DI ACQUEDOTTO |
| PG | TREVI | C.T. | 40 | 11-21-38-41-115-139   |  | N.PART. 1835 | 1998 | COSTITUZIONE SERVITU' COATTIVA - SERVITU' DI ACQUEDOTTO |
| PG | TREVI | C.T. | 40 | 12                    |  | N.PART. 1836 | 1998 | COSTITUZIONE SERVITU' COATTIVA - SERVITU' DI ACQUEDOTTO |
| PG | TREVI | C.T. | 39 | 3                     |  | N.PART. 1837 | 1998 | COSTITUZIONE SERVITU' COATTIVA - SERVITU' DI ACQUEDOTTO |
| PG | TREVI | C.T. | 38 | 143                   |  | N.PART. 1838 | 1998 | COSTITUZIONE SERVITU' COATTIVA - SERVITU' DI ACQUEDOTTO |
| PG | TREVI | C.T. | 47 | 90                    |  | N.PART. 1839 | 1998 | COSTITUZIONE SERVITU' COATTIVA - SERVITU' DI ACQUEDOTTO |
|    |       |      | 54 | 100                   |  |              |      |   |
| PG | TREVI | C.T. | 38 | 150                   |  | N.PART. 1840 | 1998 | COSTITUZIONE SERVITU' COATTIVA - SERVITU' DI ACQUEDOTTO |
| PG | TREVI | C.T. | 48 | 17                    |  | N.PART. 1841 | 1998 | COSTITUZIONE SERVITU' COATTIVA - SERVITU' DI ACQUEDOTTO |
| PG | TREVI | C.T. | 38 | 70                    |  | N.PART. 1842 | 1998 | COSTITUZIONE SERVITU' COATTIVA - SERVITU' DI ACQUEDOTTO |
| PG | TREVI | C.T. | 53 | 49                    |  | N.PART. 1843 | 1998 | COSTITUZIONE SERVITU' COATTIVA - SERVITU' DI ACQUEDOTTO |
| PG | TREVI | C.T. | 53 | 116                   |  | N.PART. 1844 | 1998 | COSTITUZIONE SERVITU' COATTIVA - SERVITU' DI ACQUEDOTTO |
| PG | TREVI | C.T. | 40 | 93-99-122             |  | N.PART. 1845 | 1998 | COSTITUZIONE SERVITU' COATTIVA - SERVITU' DI ACQUEDOTTO |

|    |       |      |    |         |  |                 |      |  |
|----|-------|------|----|---------|--|-----------------|------|--|
| PG | TREVI | C.T. | 48 | 177     |  | N.PART.<br>1846 | 1998 | COSTITUZIONE SERVITU' COATTIVA<br>- SERVITU' DI ACQUEDOTTO |
| PG | TREVI | C.T. | 53 | 169     |  | N.PART.<br>1847 | 1998 | COSTITUZIONE SERVITU' COATTIVA<br>- SERVITU' DI ACQUEDOTTO |
| PG | TREVI | C.T. | 47 | 57      |  | N.PART.<br>1848 | 1998 | COSTITUZIONE SERVITU' COATTIVA<br>- SERVITU' DI ACQUEDOTTO |
| PG | TREVI | C.T. | 47 | 54-78   |  | N.PART.<br>1849 | 1998 | COSTITUZIONE SERVITU' COATTIVA<br>- SERVITU' DI ACQUEDOTTO |
| PG | TREVI | C.T. | 39 | 2       |  | N.PART.<br>1850 | 1998 | COSTITUZIONE SERVITU' COATTIVA<br>- SERVITU' DI ACQUEDOTTO |
| PG | TREVI | C.T. | 54 | 94      |  | N.PART.<br>1851 | 1998 | COSTITUZIONE SERVITU' COATTIVA<br>- SERVITU' DI ACQUEDOTTO |
| PG | TREVI | C.T. | 38 | 23-53   |  | N.PART.<br>1852 | 1998 | COSTITUZIONE SERVITU' COATTIVA<br>- SERVITU' DI ACQUEDOTTO |
| PG | TREVI | C.T. | 47 | 216     |  | N.PART.<br>1853 | 1998 | COSTITUZIONE SERVITU' COATTIVA<br>- SERVITU' DI ACQUEDOTTO |
| PG | TREVI | C.T. | 38 | 152-229 |  | N.PART.<br>1869 | 1998 | COSTITUZIONE SERVITU' COATTIVA<br>- SERVITU' DI ACQUEDOTTO |
| PG | TREVI | C.T. | 48 | 87      |  | N.PART.<br>1870 | 1998 | COSTITUZIONE SERVITU' COATTIVA<br>- SERVITU' DI ACQUEDOTTO |
|    |       |      | 53 | 32      |  |                 |      |  |
| PG | TREVI | C.T. | 48 | 80-118  |  | N.PART.<br>1871 | 1998 | COSTITUZIONE SERVITU' COATTIVA<br>- SERVITU' DI ACQUEDOTTO |
|    |       |      | 54 | 105     |  |                 |      |  |
|    |       |      | 55 | 35-50   |  |                 |      |  |

|    |       |      |    |     |  |                 |      |  |
|----|-------|------|----|-----|--|-----------------|------|--|
| PG | TREVI | C.T. | 38 | 168 |  | N.PART.<br>1872 | 1998 | COSTITUZIONE SERVITU' COATTIVA<br>- SERVITU' DI ACQUEDOTTO |
| PG | TREVI | C.T. | 40 | 138 |  | N.PART.<br>1873 | 1998 | COSTITUZIONE SERVITU' COATTIVA<br>- SERVITU' DI ACQUEDOTTO |
| PG | TREVI | C.T. | 40 | 133 |  | N.PART.<br>1874 | 1998 | COSTITUZIONE SERVITU' COATTIVA<br>- SERVITU' DI ACQUEDOTTO |
| PG | TREVI | C.T. | 39 | 100 |  | N.PART.<br>1875 | 1998 | COSTITUZIONE SERVITU' COATTIVA<br>- SERVITU' DI ACQUEDOTTO |
|    |       |      | 40 | 30  |  |                 |      |  |
| PG | TREVI | C.T. | 39 | 469 |  | N.PART.<br>1876 | 1998 | COSTITUZIONE SERVITU' COATTIVA<br>- SERVITU' DI ACQUEDOTTO |
| PG | TREVI | C.T. | 47 | 217 |  | N.PART.<br>1877 | 1998 | COSTITUZIONE SERVITU' COATTIVA<br>- SERVITU' DI ACQUEDOTTO |
| PG | TREVI | C.T. | 40 | 66  |  | N.PART.<br>1878 | 1998 | COSTITUZIONE SERVITU' COATTIVA<br>- SERVITU' DI ACQUEDOTTO |
| PG | TREVI | C.T. | 38 | 215 |  | N.PART.<br>1879 | 1998 | COSTITUZIONE SERVITU' COATTIVA<br>- SERVITU' DI ACQUEDOTTO |
|    |       |      | 39 | 455 |  |                 |      |  |
| PG | TREVI | C.T. | 38 | 217 |  | N.PART.<br>1880 | 1998 | COSTITUZIONE SERVITU' COATTIVA<br>- SERVITU' DI ACQUEDOTTO |
|    |       |      | 39 | 454 |  |                 |      |  |
| PG | TREVI | C.T. | 48 | 164 |  | N.PART.<br>1881 | 1998 | COSTITUZIONE SERVITU' COATTIVA<br>- SERVITU' DI ACQUEDOTTO |
| PG | TREVI | C.T. | 48 | 165 |  | N.PART.<br>1882 | 1998 | COSTITUZIONE SERVITU' COATTIVA<br>- SERVITU' DI ACQUEDOTTO |
| PG | TREVI | C.T. | 39 | 357 |  | N.PART.<br>1883 | 1998 | COSTITUZIONE SERVITU' COATTIVA<br>- SERVITU' DI ACQUEDOTTO |

|    |       |      |    |                     |  |                 |      |  |
|----|-------|------|----|---------------------|--|-----------------|------|--|
| PG | TREVI | C.T. | 39 | 57-61               |  | N.PART.<br>1884 | 1998 | COSTITUZIONE SERVITU' COATTIVA<br>- SERVITU' DI ACQUEDOTTO |
| PG | TREVI | C.T. | 38 | 166                 |  | N.PART.<br>1885 | 1998 | COSTITUZIONE SERVITU' COATTIVA<br>- SERVITU' DI ACQUEDOTTO |
|    |       |      | 39 | 89                  |  |                 |      |  |
| PG | TREVI | C.T. | 39 | 170                 |  | N.PART.<br>1886 | 1998 | COSTITUZIONE SERVITU' COATTIVA<br>- SERVITU' DI ACQUEDOTTO |
| PG | TREVI | C.T. | 38 | 216                 |  | N.PART.<br>1887 | 1998 | COSTITUZIONE SERVITU' COATTIVA<br>- SERVITU' DI ACQUEDOTTO |
|    |       |      | 39 | 82                  |  |                 |      |  |
| PG | TREVI | C.T. | 40 | 37-233              |  | N.PART.<br>1888 | 1998 | COSTITUZIONE SERVITU' COATTIVA<br>- SERVITU' DI ACQUEDOTTO |
| PG | TREVI | C.T. | 48 | 110-113-<br>114     |  | N.PART.<br>1889 | 1998 | COSTITUZIONE SERVITU' COATTIVA<br>- SERVITU' DI ACQUEDOTTO |
| PG | TREVI | C.T. | 39 | 472                 |  | N.PART.<br>1890 | 1998 | COSTITUZIONE SERVITU' COATTIVA<br>- SERVITU' DI ACQUEDOTTO |
|    |       |      | 48 | 15                  |  |                 |      |  |
| PG | TREVI | C.T. | 38 | 195-196             |  | N.PART.<br>1891 | 1998 | COSTITUZIONE SERVITU' COATTIVA<br>- SERVITU' DI ACQUEDOTTO |
|    |       |      | 48 | 10-13-21            |  |                 |      |  |
| PG | TREVI | C.T. | 47 | 65                  |  | N.PART.<br>1892 | 1998 | COSTITUZIONE SERVITU' COATTIVA<br>- SERVITU' DI ACQUEDOTTO |
|    |       |      | 48 | 59-68-70-<br>71-150 |  |                 |      |  |
| PG | TREVI | C.T. | 38 | 141                 |  | N.PART.<br>1893 | 1998 | COSTITUZIONE SERVITU' COATTIVA<br>- SERVITU' DI ACQUEDOTTO |

|    |       |      |    |                  |                 |      |  |  |
|----|-------|------|----|------------------|-----------------|------|--|--|
|    |       |      | 47 | 202-206          |                 |      |  |  |
| PG | TREVI | C.T. | 40 | 110              | N.PART.<br>1894 | 1998 | COSTITUZIONE SERVITU' COATTIVA<br>- SERVITU' DI ACQUEDOTTO |  |
|    |       |      | 48 | 132              |                 |      |  |  |
|    |       |      | 55 | 51               |                 |      |  |  |
| PG | TREVI | C.T. | 38 | 179              | N.PART.<br>1895 | 1998 | COSTITUZIONE SERVITU' COATTIVA<br>- SERVITU' DI ACQUEDOTTO |  |
|    |       |      | 47 | 237              |                 |      |  |  |
|    |       |      | 53 | 62               |                 |      |  |  |
| PG | TREVI | C.T. | 49 | 86               | N.PART.<br>1896 | 1998 | COSTITUZIONE SERVITU' COATTIVA<br>- SERVITU' DI ACQUEDOTTO |  |
|    |       |      | 55 | 3-133            |                 |      |  |  |
| PG | TREVI | C.T. | 48 | 52-132-<br>163   | N.PART.<br>1897 | 1998 | COSTITUZIONE SERVITU' COATTIVA<br>- SERVITU' DI ACQUEDOTTO |  |
| PG | TREVI | C.T. | 53 | 111-182          | N.PART.<br>1898 | 1998 | COSTITUZIONE SERVITU' COATTIVA<br>- SERVITU' DI ACQUEDOTTO |  |
| PG | TREVI | C.T. | 39 | 374              | N.PART.<br>1899 | 1998 | COSTITUZIONE SERVITU' COATTIVA<br>- SERVITU' DI ACQUEDOTTO |  |
| PG | TREVI | C.T. | 54 | 6                | N.PART.<br>1900 | 1998 | COSTITUZIONE SERVITU' COATTIVA<br>- SERVITU' DI ACQUEDOTTO |  |
| PG | TREVI | C.T. | 38 | 202              | N.PART.<br>1901 | 1998 | COSTITUZIONE SERVITU' COATTIVA<br>- SERVITU' DI ACQUEDOTTO |  |
| PG | TREVI | C.T. | 39 | 50-88183-<br>187 | N.PART.<br>1902 | 1998 | COSTITUZIONE SERVITU' COATTIVA<br>- SERVITU' DI ACQUEDOTTO |  |

|    |       |      |    |          |  |                 |      |  |
|----|-------|------|----|----------|--|-----------------|------|--|
|    |       |      | 48 | 14       |  |                 |      |  |
| PG | TREVI | C.T. | 48 | 174      |  | N.PART.<br>1903 | 1998 | COSTITUZIONE SERVITU' COATTIVA<br>- SERVITU' DI ACQUEDOTTO |
| PG | TREVI | C.T. | 39 | 197      |  | N.PART.<br>1904 | 1998 | COSTITUZIONE SERVITU' COATTIVA<br>- SERVITU' DI ACQUEDOTTO |
| PG | TREVI | C.T. | 47 | 29       |  | N.PART.<br>1905 | 1998 | COSTITUZIONE SERVITU' COATTIVA<br>- SERVITU' DI ACQUEDOTTO |
|    |       |      | 48 | 84       |  |                 |      |  |
| PG | TREVI | C.T. | 48 | 41-42-43 |  | N.PART.<br>1906 | 1998 | COSTITUZIONE SERVITU' COATTIVA<br>- SERVITU' DI ACQUEDOTTO |
| PG | TREVI | C.T. | 39 | 112      |  | N.PART.<br>1907 | 1998 | COSTITUZIONE SERVITU' COATTIVA<br>- SERVITU' DI ACQUEDOTTO |
| PG | TREVI | C.T. | 47 | 286      |  | N.PART.<br>1908 | 1998 | COSTITUZIONE SERVITU' COATTIVA<br>- SERVITU' DI ACQUEDOTTO |
| PG | TREVI | C.T. | 39 | 3        |  | N.PART.<br>1912 | 1998 | COSTITUZIONE SERVITU' COATTIVA<br>- SERVITU' DI ACQUEDOTTO |
| PG | TREVI | C.T. | 39 | 2-3      |  | N.PART.<br>1913 | 1998 | COSTITUZIONE SERVITU' COATTIVA<br>- SERVITU' DI ACQUEDOTTO |
| PG | TREVI | C.T. | 39 | 385      |  | N.PART.<br>1914 | 1998 | COSTITUZIONE SERVITU' COATTIVA<br>- SERVITU' DI ACQUEDOTTO |
| PG | TREVI | C.T. | 38 | 187      |  | N.PART.<br>1915 | 1998 | COSTITUZIONE SERVITU' COATTIVA<br>- SERVITU' DI ACQUEDOTTO |
| PG | TREVI | C.T. | 38 | mar-87   |  | N.PART.<br>1916 | 1998 | COSTITUZIONE SERVITU' COATTIVA<br>- SERVITU' DI ACQUEDOTTO |
| PG | TREVI | C.T. | 39 | 180      |  | N.PART.<br>1917 | 1998 | COSTITUZIONE SERVITU' COATTIVA<br>- SERVITU' DI ACQUEDOTTO |

|    |       |      |    |  |  |                 |      |  |
|----|-------|------|----|--|--|-----------------|------|--|
| PG | TREVI | C.T. | 38 | 175  |  | N.PART.<br>1918 | 1998 | COSTITUZIONE SERVITU' COATTIVA<br>- SERVITU' DI ACQUEDOTTO |
|    |       |      | 48 | 69   |  |                 |      |  |
| PG | TREVI | C.T. | 38 | 108-228                                      |  | N.PART.<br>1919 | 1998 | COSTITUZIONE SERVITU' COATTIVA<br>- SERVITU' DI ACQUEDOTTO |
| PG | TREVI | C.T. | 39 | 49   |  | N.PART.<br>1920 | 1998 | COSTITUZIONE SERVITU' COATTIVA<br>- SERVITU' DI ACQUEDOTTO |
| PG | TREVI | C.T. | 39 | 195  |  | N.PART.<br>1921 | 1998 | COSTITUZIONE SERVITU' COATTIVA<br>- SERVITU' DI ACQUEDOTTO |
| PG | TREVI | C.T. | 39 | 169  |  | N.PART.<br>1922 | 1998 | COSTITUZIONE SERVITU' COATTIVA<br>- SERVITU' DI ACQUEDOTTO |
| PG | TREVI | C.T. | 40 | 9-136  |  | N.PART.<br>1923 | 1998 | COSTITUZIONE SERVITU' COATTIVA<br>- SERVITU' DI ACQUEDOTTO |
| PG | TREVI | C.T. | 47 | 164  |  | N.PART.<br>1924 | 1998 | COSTITUZIONE SERVITU' COATTIVA<br>- SERVITU' DI ACQUEDOTTO |
| PG | TREVI | C.T. | 47 | 59   |  | N.PART.<br>1925 | 1998 | COSTITUZIONE SERVITU' COATTIVA<br>- SERVITU' DI ACQUEDOTTO |
| PG | TREVI | C.T. | 38 | 180-183-<br>185-186-<br>188-171              |  | N.PART.<br>1926 | 1998 | COSTITUZIONE SERVITU' COATTIVA<br>- SERVITU' DI ACQUEDOTTO |
|    |       |      | 40 | 33-34  |  |                 |      |  |
|    |       |      | 48 | 16-44-63-<br>74-85-89-<br>95-102-<br>210-211 |  |                 |      |  |
|    |       |      | 53 | 18   |  |                 |      |  |
|    |       |      | 54 | 65-68-87-<br>181                             |  |                 |      |  |

|    |       |      |    |         |  |                 |      |  |
|----|-------|------|----|---------|--|-----------------|------|--|
| PG | TREVI | C.T. | 38 | 104     |  | N.PART.<br>1332 | 1998 | COSTITUZIONE SERVITU' COATTIVA<br>- SERVITU' DI ACQUEDOTTO |
| PG | TREVI | C.T. | 38 | 173     |  | N.PART.<br>1333 | 1998 | COSTITUZIONE SERVITU' COATTIVA<br>- SERVITU' DI ACQUEDOTTO |
| PG | TREVI | C.T. | 38 | 11-203  |  | N.PART.<br>1334 | 1998 | COSTITUZIONE SERVITU' COATTIVA<br>- SERVITU' DI ACQUEDOTTO |
| PG | TREVI | C.T. | 38 | 8       |  | N.PART.<br>1335 | 1998 | COSTITUZIONE SERVITU' COATTIVA<br>- SERVITU' DI ACQUEDOTTO |
| PG | TREVI | C.T. | 38 | 88      |  | N.PART.<br>1336 | 1998 | COSTITUZIONE SERVITU' COATTIVA<br>- SERVITU' DI ACQUEDOTTO |
| PG | TREVI | C.T. | 38 | 67      |  | N.PART.<br>1337 | 1998 | COSTITUZIONE SERVITU' COATTIVA<br>- SERVITU' DI ACQUEDOTTO |
| PG | TREVI | C.T. | 38 | 72-73   |  | N.PART.<br>1338 | 1998 | COSTITUZIONE SERVITU' COATTIVA<br>- SERVITU' DI ACQUEDOTTO |
| PG | TREVI | C.T. | 38 | 90-131  |  | N.PART.<br>1339 | 1998 | COSTITUZIONE SERVITU' COATTIVA<br>- SERVITU' DI ACQUEDOTTO |
| PG | TREVI | C.T. | 38 | 94-99   |  | N.PART.<br>1340 | 1998 | COSTITUZIONE SERVITU' COATTIVA<br>- SERVITU' DI ACQUEDOTTO |
| PG | TREVI | C.T. | 38 | 98-113  |  | N.PART.<br>1341 | 1998 | COSTITUZIONE SERVITU' COATTIVA<br>- SERVITU' DI ACQUEDOTTO |
| PG | TREVI | C.T. | 38 | 116-122 |  | N.PART.<br>1342 | 1998 | COSTITUZIONE SERVITU' COATTIVA<br>- SERVITU' DI ACQUEDOTTO |
| PG | TREVI | C.T. | 38 | 118     |  | N.PART.<br>1343 | 1998 | COSTITUZIONE SERVITU' COATTIVA<br>- SERVITU' DI ACQUEDOTTO |
| PG | TREVI | C.T. | 38 | 121     |  | N.PART.<br>1344 | 1998 | COSTITUZIONE SERVITU' COATTIVA<br>- SERVITU' DI ACQUEDOTTO |
| PG | TREVI | C.T. | 38 | 128     |  | N.PART.<br>1345 | 1998 | COSTITUZIONE SERVITU' COATTIVA<br>- SERVITU' DI ACQUEDOTTO |

|    |       |      |    |                 |  |                 |      |  |
|----|-------|------|----|-----------------|--|-----------------|------|--|
| PG | TREVI | C.T. | 38 | 149             |  | N.PART.<br>1346 | 1998 | COSTITUZIONE SERVITU' COATTIVA<br>- SERVITU' DI ACQUEDOTTO |
| PG | TREVI | C.T. | 38 | 170             |  | N.PART.<br>1347 | 1998 | COSTITUZIONE SERVITU' COATTIVA<br>- SERVITU' DI ACQUEDOTTO |
| PG | TREVI | C.T. | 38 | 189             |  | N.PART.<br>1348 | 1998 | COSTITUZIONE SERVITU' COATTIVA<br>- SERVITU' DI ACQUEDOTTO |
| PG | TREVI | C.T. | 38 | 230             |  | N.PART.<br>1349 | 1998 | COSTITUZIONE SERVITU' COATTIVA<br>- SERVITU' DI ACQUEDOTTO |
| PG | TREVI | C.T. | 38 | 237             |  | N.PART.<br>1350 | 1998 | COSTITUZIONE SERVITU' COATTIVA<br>- SERVITU' DI ACQUEDOTTO |
| PG | TREVI | C.T. | 38 | 124-125-<br>129 |  | N.PART.<br>1351 | 1998 | COSTITUZIONE SERVITU' COATTIVA<br>- SERVITU' DI ACQUEDOTTO |
| PG | TREVI | C.T. | 38 | 47-85           |  | N.PART.<br>1354 | 1998 | COSTITUZIONE SERVITU' COATTIVA<br>- SERVITU' DI ACQUEDOTTO |
|    |       |      | 39 | 453             |  |                 |      |  |
| PG | TREVI | C.T. | 38 | 71-191          |  | N.PART.<br>1355 | 1998 | COSTITUZIONE SERVITU' COATTIVA<br>- SERVITU' DI ACQUEDOTTO |
|    |       |      | 39 | 140-172-<br>470 |  |                 |      |  |
| PG | TREVI | C.T. | 38 | 52-63-79        |  | N.PART.<br>1356 | 1998 | COSTITUZIONE SERVITU' COATTIVA<br>- SERVITU' DI ACQUEDOTTO |
| PG | TREVI | C.T. | 38 | 85-86-169       |  | N.PART.<br>1357 | 1998 | COSTITUZIONE SERVITU' COATTIVA<br>- SERVITU' DI ACQUEDOTTO |
|    |       |      | 39 | 104-105-<br>150 |  |                 |      |  |
| PG | TREVI | C.T. | 38 | 54              |  | N.PART.<br>1358 | 1998 | COSTITUZIONE SERVITU' COATTIVA<br>- SERVITU' DI ACQUEDOTTO |

|    |       |      |    |                    |  |                 |      |  |
|----|-------|------|----|--------------------|--|-----------------|------|--|
|    |       |      | 39 | 56                 |  |                 |      |  |
| PG | TREVI | C.T. | 38 | 55                 |  | N.PART.<br>1359 | 1998 | COSTITUZIONE SERVITU' COATTIVA<br>- SERVITU' DI ACQUEDOTTO |
| PG | TREVI | C.T. | 38 | 56                 |  | N.PART.<br>1360 | 1998 | COSTITUZIONE SERVITU' COATTIVA<br>- SERVITU' DI ACQUEDOTTO |
| PG | TREVI | C.T. | 38 | 58-100-<br>117     |  | N.PART.<br>1361 | 1998 | COSTITUZIONE SERVITU' COATTIVA<br>- SERVITU' DI ACQUEDOTTO |
| PG | TREVI | C.T. | 38 | 74-76-111          |  | N.PART.<br>1362 | 1998 | COSTITUZIONE SERVITU' COATTIVA<br>- SERVITU' DI ACQUEDOTTO |
| PG | TREVI | C.T. | 38 | 59-83-91-<br>95-96 |  | N.PART.<br>1363 | 1998 | COSTITUZIONE SERVITU' COATTIVA<br>- SERVITU' DI ACQUEDOTTO |
| PG | TREVI | C.T. | 38 | 7-28               |  | N.PART.<br>1364 | 1998 | COSTITUZIONE SERVITU' COATTIVA<br>- SERVITU' DI ACQUEDOTTO |
|    |       |      | 39 | 4-129-139          |  |                 |      |  |
| PG | TREVI | C.T. | 38 | 160-161            |  | N.PART.<br>1365 | 1998 | COSTITUZIONE SERVITU' COATTIVA<br>- SERVITU' DI ACQUEDOTTO |
|    |       |      | 47 | 205                |  |                 |      |  |
| PG | TREVI | C.T. | 38 | 145                |  | N.PART.<br>1366 | 1998 | COSTITUZIONE SERVITU' COATTIVA<br>- SERVITU' DI ACQUEDOTTO |
|    |       |      | 39 | 127                |  |                 |      |  |
|    |       |      | 47 | 287-290-5          |  |                 |      |  |
| PG | TREVI | C.T. | 38 | 146                |  | N.PART.<br>1367 | 1998 | COSTITUZIONE SERVITU' COATTIVA<br>- SERVITU' DI ACQUEDOTTO |

|    |       |      |    |   |  |                 |      |  |
|----|-------|------|----|---|--|-----------------|------|--|
|    |       |      | 47 | 4   |  |                 |      |  |
| PG | TREVI | C.T. | 38 | 10-103-112  |  | N.PART.<br>1368 | 1998 | COSTITUZIONE SERVITU' COATTIVA<br>- SERVITU' DI ACQUEDOTTO |
|    |       |      | 39 | 92  |  |                 |      |  |
| PG | TREVI | C.T. | 38 | 12  |  | N.PART.<br>1369 | 1998 | COSTITUZIONE SERVITU' COATTIVA<br>- SERVITU' DI ACQUEDOTTO |
| PG | TREVI | C.T. | 38 | 13-30-32-35   |  | N.PART.<br>1370 | 1998 | COSTITUZIONE SERVITU' COATTIVA<br>- SERVITU' DI ACQUEDOTTO |
|    |       |      | 39 | 145-146-147-148-152-181-182-184-188-189-190-191-192-199 |  |                 |      |  |
|    |       |      | 40 | 78-80-81-83-84-96-105-116-119-129                       |  |                 |      |  |
|    |       |      | 48 | 11  |  |                 |      |  |
| PG | TREVI | C.T. | 38 | 5-21-22-61-88   |  | N.PART.<br>1371 | 1998 | COSTITUZIONE SERVITU' COATTIVA<br>- SERVITU' DI ACQUEDOTTO |
|    |       |      | 39 | 142   |  |                 |      |  |
| PG | TREVI | C.T. | 38 | 50-57   |  | N.PART.<br>1372 | 1998 | COSTITUZIONE SERVITU' COATTIVA<br>- SERVITU' DI ACQUEDOTTO |
|    |       |      | 39 | 281   |  |                 |      |  |
| PG | TREVI | C.T. | 38 | 60-66   |  | N.PART.<br>1373 | 1998 | COSTITUZIONE SERVITU' COATTIVA<br>- SERVITU' DI ACQUEDOTTO |
| PG | TREVI | C.T. | 38 | 137   |  | N.PART.<br>1382 | 1998 | COSTITUZIONE SERVITU' COATTIVA<br>- SERVITU' DI ACQUEDOTTO |

|    |       |      |    |                    |  |                 |      |  |
|----|-------|------|----|--------------------|--|-----------------|------|--|
|    |       |      | 40 | 19                 |  |                 |      |  |
| PG | TREVI | C.T. | 38 | 101-102-210        |  | N.PART.<br>1383 | 1998 | COSTITUZIONE SERVITU' COATTIVA<br>- SERVITU' DI ACQUEDOTTO |
| PG | TREVI | C.T. | 38 | 64-65              |  | N.PART.<br>1384 | 1998 | COSTITUZIONE SERVITU' COATTIVA<br>- SERVITU' DI ACQUEDOTTO |
| PG | TREVI | C.T. | 38 | 69                 |  | N.PART.<br>1385 | 1998 | COSTITUZIONE SERVITU' COATTIVA<br>- SERVITU' DI ACQUEDOTTO |
| PG | TREVI | C.T. | 38 | 148                |  | N.PART.<br>1386 | 1998 | COSTITUZIONE SERVITU' COATTIVA<br>- SERVITU' DI ACQUEDOTTO |
|    |       |      | 47 | 9-17-19-20-316-317 |  |                 |      |  |
| PG | TREVI | C.T. | 47 | 58-256             |  | N.PART.<br>1387 | 1998 | COSTITUZIONE SERVITU' COATTIVA<br>- SERVITU' DI ACQUEDOTTO |
|    |       |      | 48 | 6-105-106          |  |                 |      |  |
|    |       |      | 53 | 25                 |  |                 |      |  |
| PG | TREVI | C.T. | 47 | 77                 |  | N.PART.<br>1388 | 1998 | COSTITUZIONE SERVITU' COATTIVA<br>- SERVITU' DI ACQUEDOTTO |
| PG | TREVI | C.T. | 47 | 138                |  | N.PART.<br>1389 | 1998 | COSTITUZIONE SERVITU' COATTIVA<br>- SERVITU' DI ACQUEDOTTO |
| PG | TREVI | C.T. | 47 | 204                |  | N.PART.<br>1390 | 1998 | COSTITUZIONE SERVITU' COATTIVA<br>- SERVITU' DI ACQUEDOTTO |
| PG | TREVI | C.T. | 47 | 304                |  | N.PART.<br>1391 | 1998 | COSTITUZIONE SERVITU' COATTIVA<br>- SERVITU' DI ACQUEDOTTO |
| PG | TREVI | C.T. | 47 | 304                |  | N.PART.<br>1392 | 1998 | COSTITUZIONE SERVITU' COATTIVA<br>- SERVITU' DI ACQUEDOTTO |

|    |       |      |    |                     |  |                 |      |  |
|----|-------|------|----|---------------------|--|-----------------|------|--|
| PG | TREVI | C.T. | 47 | 56                  |  | N.PART.<br>1393 | 1998 | COSTITUZIONE SERVITU' COATTIVA<br>- SERVITU' DI ACQUEDOTTO |
| PG | TREVI | C.T. | 47 | 67                  |  | N.PART.<br>1394 | 1998 | COSTITUZIONE SERVITU' COATTIVA<br>- SERVITU' DI ACQUEDOTTO |
|    |       |      | 53 | 4                   |  |                 |      |  |
| PG | TREVI | C.T. | 47 | 16-44               |  | N.PART.<br>1395 | 1998 | COSTITUZIONE SERVITU' COATTIVA<br>- SERVITU' DI ACQUEDOTTO |
| PG | TREVI | C.T. | 47 | 8                   |  | N.PART.<br>1396 | 1998 | COSTITUZIONE SERVITU' COATTIVA<br>- SERVITU' DI ACQUEDOTTO |
| PG | TREVI | C.T. | 47 | 239                 |  | N.PART.<br>1397 | 1998 | COSTITUZIONE SERVITU' COATTIVA<br>- SERVITU' DI ACQUEDOTTO |
|    |       |      | 53 | 179                 |  |                 |      |  |
| PG | TREVI | C.T. | 47 | 30                  |  | N.PART.<br>1398 | 1998 | COSTITUZIONE SERVITU' COATTIVA<br>- SERVITU' DI ACQUEDOTTO |
| PG | TREVI | C.T. | 47 | 143-213-<br>214     |  | N.PART.<br>1399 | 1998 | COSTITUZIONE SERVITU' COATTIVA<br>- SERVITU' DI ACQUEDOTTO |
|    |       |      | 53 | 53-132              |  |                 |      |  |
| PG | TREVI | C.T. | 38 | 19                  |  | N.PART.<br>1400 | 1998 | COSTITUZIONE SERVITU' COATTIVA<br>- SERVITU' DI ACQUEDOTTO |
| PG | TREVI | C.T. | 38 | 19                  |  | N.PART.<br>1401 | 1998 | COSTITUZIONE SERVITU' COATTIVA<br>- SERVITU' DI ACQUEDOTTO |
| PG | TREVI | C.T. | 38 | 123-155-<br>157-174 |  | N.PART.<br>1407 | 1998 | COSTITUZIONE SERVITU' COATTIVA<br>- SERVITU' DI ACQUEDOTTO |
|    |       |      | 39 | 96                  |  |                 |      |  |

|    |       |      |    |               |  |                 |      |  |
|----|-------|------|----|---------------|--|-----------------|------|--|
|    |       |      | 40 | 67            |  |                 |      |  |
| PG | TREVI | C.T. | 47 | 42-49         |  | N.PART.<br>1408 | 1998 | COSTITUZIONE SERVITU' COATTIVA<br>- SERVITU' DI ACQUEDOTTO |
| PG | TREVI | C.T. | 38 | 20            |  | N.PART.<br>1409 | 1998 | COSTITUZIONE SERVITU' COATTIVA<br>- SERVITU' DI ACQUEDOTTO |
| PG | TREVI | C.T. | 38 | 25            |  | N.PART.<br>1410 | 1998 | COSTITUZIONE SERVITU' COATTIVA<br>- SERVITU' DI ACQUEDOTTO |
| PG | TREVI | C.T. | 38 | 14-<br>163164 |  | N.PART.<br>1411 | 1998 | COSTITUZIONE SERVITU' COATTIVA<br>- SERVITU' DI ACQUEDOTTO |
|    |       |      | 47 | 12            |  |                 |      |  |
| PG | TREVI | C.T. | 38 | 26-130        |  | N.PART.<br>1412 | 1998 | COSTITUZIONE SERVITU' COATTIVA<br>- SERVITU' DI ACQUEDOTTO |
|    |       |      | 39 | 136           |  |                 |      |  |
| PG | TREVI | C.T. | 38 | 27            |  | N.PART.<br>1413 | 1998 | COSTITUZIONE SERVITU' COATTIVA<br>- SERVITU' DI ACQUEDOTTO |
| PG | TREVI | C.T. | 38 | 119           |  | N.PART.<br>1414 | 1998 | COSTITUZIONE SERVITU' COATTIVA<br>- SERVITU' DI ACQUEDOTTO |
| PG | TREVI | C.T. | 38 | 1             |  | N.PART.<br>1415 | 1998 | COSTITUZIONE SERVITU' COATTIVA<br>- SERVITU' DI ACQUEDOTTO |
| PG | TREVI | C.T. | 38 | 31-44         |  | N.PART.<br>1416 | 1998 | COSTITUZIONE SERVITU' COATTIVA<br>- SERVITU' DI ACQUEDOTTO |
|    |       |      | 39 | 41            |  |                 |      |  |
| PG | TREVI | C.T. | 38 | 33-40-41      |  | N.PART.<br>1417 | 1998 | COSTITUZIONE SERVITU' COATTIVA<br>- SERVITU' DI ACQUEDOTTO |

|    |       |      |    |                            |                 |      |  |
|----|-------|------|----|----------------------------|-----------------|------|--|
| PG | TREVI | C.T. | 38 | 4-42-211-212               | N.PART.<br>1418 | 1998 | COSTITUZIONE SERVITU' COATTIVA<br>- SERVITU' DI ACQUEDOTTO |
|    |       |      | 39 | 99-373                     |                 |      |  |
| PG | TREVI | C.T. | 38 | 34                         | N.PART.<br>1419 | 1998 | COSTITUZIONE SERVITU' COATTIVA<br>- SERVITU' DI ACQUEDOTTO |
| PG | TREVI | C.T. | 38 | 37-201                     | N.PART.<br>1420 | 1998 | COSTITUZIONE SERVITU' COATTIVA<br>- SERVITU' DI ACQUEDOTTO |
| PG | TREVI | C.T. | 38 | 2                          | N.PART.<br>1421 | 1998 | COSTITUZIONE SERVITU' COATTIVA<br>- SERVITU' DI ACQUEDOTTO |
| PG | TREVI | C.T. | 38 | 38                         | N.PART.<br>1422 | 1998 | COSTITUZIONE SERVITU' COATTIVA<br>- SERVITU' DI ACQUEDOTTO |
|    |       |      | 40 | 14-114                     |                 |      |  |
| PG | TREVI | C.T. | 38 | 6-51-97                    | N.PART.<br>1421 | 1998 | COSTITUZIONE SERVITU' COATTIVA<br>- SERVITU' DI ACQUEDOTTO |
|    |       |      | 39 | 95-123-128-130-138-186-327 |                 |      |  |
|    |       |      | 40 | 10-91                      |                 |      |  |
| PG | TREVI | C.T. | 38 | 39                         | N.PART.<br>1422 | 1998 | COSTITUZIONE SERVITU' COATTIVA<br>- SERVITU' DI ACQUEDOTTO |
| PG | TREVI | C.T. | 38 | 45                         | N.PART.<br>1421 | 1998 | COSTITUZIONE SERVITU' COATTIVA<br>- SERVITU' DI ACQUEDOTTO |
| PG | TREVI | C.T. | 38 | 46-48                      | N.PART.<br>1421 | 1998 | COSTITUZIONE SERVITU' COATTIVA<br>- SERVITU' DI ACQUEDOTTO |
| PG | TREVI | C.T. | 47 | 21-22-23-27-28-39-40-284   | N.PART.<br>1437 | 1998 | COSTITUZIONE SERVITU' COATTIVA<br>- SERVITU' DI ACQUEDOTTO |

|    |       |      |    |                             |  |                 |      |  |
|----|-------|------|----|-----------------------------|--|-----------------|------|--|
| PG | TREVI | C.T. | 38 | 132-134-<br>136-140-<br>200 |  | N.PART.<br>1438 | 1998 | COSTITUZIONE SERVITU' COATTIVA<br>- SERVITU' DI ACQUEDOTTO |
| PG | TREVI | C.T. | 47 | 66-69-72-<br>210            |  | N.PART.<br>1439 | 1998 | COSTITUZIONE SERVITU' COATTIVA<br>- SERVITU' DI ACQUEDOTTO |
| PG | TREVI | C.T. | 47 | 259                         |  | N.PART.<br>1440 | 1998 | COSTITUZIONE SERVITU' COATTIVA<br>- SERVITU' DI ACQUEDOTTO |
| PG | TREVI | C.T. | 47 | 251                         |  | N.PART.<br>1441 | 1998 | COSTITUZIONE SERVITU' COATTIVA<br>- SERVITU' DI ACQUEDOTTO |
|    |       |      | 53 | 177                         |  |                 |      |  |
| PG | TREVI | C.T. | 47 | 250                         |  | N.PART.<br>1442 | 1998 | COSTITUZIONE SERVITU' COATTIVA<br>- SERVITU' DI ACQUEDOTTO |
|    |       |      | 53 | 178                         |  |                 |      |  |
| PG | TREVI | C.T. | 47 | 31-43                       |  | N.PART.<br>1443 | 1998 | COSTITUZIONE SERVITU' COATTIVA<br>- SERVITU' DI ACQUEDOTTO |
| PG | TREVI | C.T. | 47 | 95-98                       |  | N.PART.<br>1444 | 1998 | COSTITUZIONE SERVITU' COATTIVA<br>- SERVITU' DI ACQUEDOTTO |
|    |       |      | 53 | 12                          |  |                 |      |  |
| PG | TREVI | C.T. | 47 | 60                          |  | N.PART.<br>1445 | 1998 | COSTITUZIONE SERVITU' COATTIVA<br>- SERVITU' DI ACQUEDOTTO |
| PG | TREVI | C.T. | 47 | 36-283                      |  | N.PART.<br>1446 | 1998 | COSTITUZIONE SERVITU' COATTIVA<br>- SERVITU' DI ACQUEDOTTO |
| PG | TREVI | C.T. | 47 | 25                          |  | N.PART.<br>1447 | 1998 | COSTITUZIONE SERVITU' COATTIVA<br>- SERVITU' DI ACQUEDOTTO |
| PG | TREVI | C.T. | 47 | 50-52                       |  | N.PART.<br>1448 | 1998 | COSTITUZIONE SERVITU' COATTIVA<br>- SERVITU' DI ACQUEDOTTO |

|    |       |      |    |                      |  |                 |      |  |
|----|-------|------|----|----------------------|--|-----------------|------|--|
| PG | TREVI | C.T. | 47 | 13-292               |  | N.PART.<br>1449 | 1998 | COSTITUZIONE SERVITU' COATTIVA<br>- SERVITU' DI ACQUEDOTTO |
| PG | TREVI | C.T. | 47 | 14                   |  | N.PART.<br>1450 | 1998 | COSTITUZIONE SERVITU' COATTIVA<br>- SERVITU' DI ACQUEDOTTO |
| PG | TREVI | C.T. | 47 | 288-289-<br>291      |  | N.PART.<br>1451 | 1998 | COSTITUZIONE SERVITU' COATTIVA<br>- SERVITU' DI ACQUEDOTTO |
| PG | TREVI | C.T. | 39 | 58-90-<br>143-356    |  | N.PART.<br>1452 | 1998 | COSTITUZIONE SERVITU' COATTIVA<br>- SERVITU' DI ACQUEDOTTO |
|    |       |      | 40 | 28-65-74             |  |                 |      |  |
|    |       |      | 47 | 2-51-74-<br>82-141   |  |                 |      |  |
|    |       |      | 48 | 19-72-83-<br>108-121 |  |                 |      |  |
|    |       |      | 53 | 37-52-108            |  |                 |      |  |
|    |       |      | 54 | 1                    |  |                 |      |  |
|    |       |      | 55 | 44                   |  |                 |      |  |
| PG | TREVI | C.T. | 47 | 1                    |  | N.PART.<br>1453 | 1998 | COSTITUZIONE SERVITU' COATTIVA<br>- SERVITU' DI ACQUEDOTTO |
| PG | TREVI | C.T. | 54 | 88                   |  | N.PART.<br>1454 | 1998 | COSTITUZIONE SERVITU' COATTIVA<br>- SERVITU' DI ACQUEDOTTO |
| PG | TREVI | C.T. | 54 | 139                  |  | N.PART.<br>1455 | 1998 | COSTITUZIONE SERVITU' COATTIVA<br>- SERVITU' DI ACQUEDOTTO |
| PG | TREVI | C.T. | 40 | 134                  |  | N.PART.<br>1456 | 1998 | COSTITUZIONE SERVITU' COATTIVA<br>- SERVITU' DI ACQUEDOTTO |

|    |       |      |    |         |  |                 |      |  |
|----|-------|------|----|---------|--|-----------------|------|--|
| PG | TREVI | C.T. | 40 | 23      |  | N.PART.<br>1460 | 1998 | COSTITUZIONE SERVITU' COATTIVA<br>- SERVITU' DI ACQUEDOTTO |
| PG | TREVI | C.T. | 40 | 8       |  | N.PART.<br>1461 | 1998 | COSTITUZIONE SERVITU' COATTIVA<br>- SERVITU' DI ACQUEDOTTO |
| PG | TREVI | C.T. | 40 | 82-236  |  | N.PART.<br>1462 | 1998 | COSTITUZIONE SERVITU' COATTIVA<br>- SERVITU' DI ACQUEDOTTO |
| PG | TREVI | C.T. | 40 | 79      |  | N.PART.<br>1463 | 1998 | COSTITUZIONE SERVITU' COATTIVA<br>- SERVITU' DI ACQUEDOTTO |
| PG | TREVI | C.T. | 40 | 26      |  | N.PART.<br>1464 | 1998 | COSTITUZIONE SERVITU' COATTIVA<br>- SERVITU' DI ACQUEDOTTO |
| PG | TREVI | C.T. | 40 | 171     |  | N.PART.<br>1465 | 1998 | COSTITUZIONE SERVITU' COATTIVA<br>- SERVITU' DI ACQUEDOTTO |
| PG | TREVI | C.T. | 40 | 172     |  | N.PART.<br>1466 | 1998 | COSTITUZIONE SERVITU' COATTIVA<br>- SERVITU' DI ACQUEDOTTO |
| PG | TREVI | C.T. | 40 | 76      |  | N.PART.<br>1467 | 1998 | COSTITUZIONE SERVITU' COATTIVA<br>- SERVITU' DI ACQUEDOTTO |
| PG | TREVI | C.T. | 40 | 117-237 |  | N.PART.<br>1468 | 1998 | COSTITUZIONE SERVITU' COATTIVA<br>- SERVITU' DI ACQUEDOTTO |
| PG | TREVI | C.T. | 40 | 234     |  | N.PART.<br>1469 | 1998 | COSTITUZIONE SERVITU' COATTIVA<br>- SERVITU' DI ACQUEDOTTO |
| PG | TREVI | C.T. | 40 | 169-170 |  | N.PART.<br>1470 | 1998 | COSTITUZIONE SERVITU' COATTIVA<br>- SERVITU' DI ACQUEDOTTO |
| PG | TREVI | C.T. | 40 | 106     |  | N.PART.<br>1471 | 1998 | COSTITUZIONE SERVITU' COATTIVA<br>- SERVITU' DI ACQUEDOTTO |
| PG | TREVI | C.T. | 40 | 168     |  | N.PART.<br>1472 | 1998 | COSTITUZIONE SERVITU' COATTIVA<br>- SERVITU' DI ACQUEDOTTO |
| PG | TREVI | C.T. | 40 | 235     |  | N.PART.<br>1473 | 1998 | COSTITUZIONE SERVITU' COATTIVA<br>- SERVITU' DI ACQUEDOTTO |

|    |       |      |    |     |  |                 |      |  |
|----|-------|------|----|-----|--|-----------------|------|--|
| PG | TREVI | C.T. | 39 | 86  |  | N.PART.<br>1474 | 1998 | COSTITUZIONE SERVITU' COATTIVA<br>- SERVITU' DI ACQUEDOTTO |
|    |       |      | 40 | 29  |  |                 |      |  |
| PG | TREVI | C.T. | 39 | 91  |  | N.PART.<br>1475 | 1998 | COSTITUZIONE SERVITU' COATTIVA<br>- SERVITU' DI ACQUEDOTTO |
|    |       |      | 40 | 72  |  |                 |      |  |
| PG | TREVI | C.T. | 39 | 471 |  | N.PART.<br>1476 | 1998 | COSTITUZIONE SERVITU' COATTIVA<br>- SERVITU' DI ACQUEDOTTO |
| PG | TREVI | C.T. | 39 | 51  |  | N.PART.<br>1477 | 1998 | COSTITUZIONE SERVITU' COATTIVA<br>- SERVITU' DI ACQUEDOTTO |
| PG | TREVI | C.T. | 38 | 43  |  | N.PART.<br>1478 | 1998 | COSTITUZIONE SERVITU' COATTIVA<br>- SERVITU' DI ACQUEDOTTO |
|    |       |      | 39 | 390 |  |                 |      |  |
| PG | TREVI | C.T. | 39 | 45  |  | N.PART.<br>1494 | 1998 | COSTITUZIONE SERVITU' COATTIVA<br>- SERVITU' DI ACQUEDOTTO |
| PG | TREVI | C.T. | 39 | 392 |  | N.PART.<br>1495 | 1998 | COSTITUZIONE SERVITU' COATTIVA<br>- SERVITU' DI ACQUEDOTTO |
| PG | TREVI | C.T. | 39 | 178 |  | N.PART.<br>1496 | 1998 | COSTITUZIONE SERVITU' COATTIVA<br>- SERVITU' DI ACQUEDOTTO |
| PG | TREVI | C.T. | 39 | 358 |  | N.PART.<br>1497 | 1998 | COSTITUZIONE SERVITU' COATTIVA<br>- SERVITU' DI ACQUEDOTTO |
| PG | TREVI | C.T. | 39 | 1   |  | N.PART.<br>1498 | 1998 | COSTITUZIONE SERVITU' COATTIVA<br>- SERVITU' DI ACQUEDOTTO |
| PG | TREVI | C.T. | 39 | 6   |  | N.PART.<br>1499 | 1998 | COSTITUZIONE SERVITU' COATTIVA<br>- SERVITU' DI ACQUEDOTTO |

|    |       |      |    |                 |  |                 |      |  |
|----|-------|------|----|-----------------|--|-----------------|------|--|
| PG | TREVI | C.T. | 39 | 54              |  | N.PART.<br>1500 | 1998 | COSTITUZIONE SERVITU' COATTIVA<br>- SERVITU' DI ACQUEDOTTO |
| PG | TREVI | C.T. | 39 | 8               |  | N.PART.<br>1501 | 1998 | COSTITUZIONE SERVITU' COATTIVA<br>- SERVITU' DI ACQUEDOTTO |
| PG | TREVI | C.T. | 39 | 125             |  | N.PART.<br>1502 | 1998 | COSTITUZIONE SERVITU' COATTIVA<br>- SERVITU' DI ACQUEDOTTO |
| PG | TREVI | C.T. | 39 | 393             |  | N.PART.<br>1503 | 1998 | COSTITUZIONE SERVITU' COATTIVA<br>- SERVITU' DI ACQUEDOTTO |
| PG | TREVI | C.T. | 39 | 179-407         |  | N.PART.<br>1504 | 1998 | COSTITUZIONE SERVITU' COATTIVA<br>- SERVITU' DI ACQUEDOTTO |
| PG | TREVI | C.T. | 48 | 151             |  | N.PART.<br>1505 | 1998 | COSTITUZIONE SERVITU' COATTIVA<br>- SERVITU' DI ACQUEDOTTO |
|    |       |      | 53 | 27              |  |                 |      |  |
| PG | TREVI | C.T. | 48 | 146             |  | N.PART.<br>1506 | 1998 | COSTITUZIONE SERVITU' COATTIVA<br>- SERVITU' DI ACQUEDOTTO |
| PG | TREVI | C.T. | 48 | 173             |  | N.PART.<br>1507 | 1998 | COSTITUZIONE SERVITU' COATTIVA<br>- SERVITU' DI ACQUEDOTTO |
| PG | TREVI | C.T. | 48 | 98-159          |  | N.PART.<br>1508 | 1998 | COSTITUZIONE SERVITU' COATTIVA<br>- SERVITU' DI ACQUEDOTTO |
| PG | TREVI | C.T. | 48 | 201             |  | N.PART.<br>1509 | 1998 | COSTITUZIONE SERVITU' COATTIVA<br>- SERVITU' DI ACQUEDOTTO |
| PG | TREVI | C.T. | 39 | 194             |  | N.PART.<br>1510 | 1998 | COSTITUZIONE SERVITU' COATTIVA<br>- SERVITU' DI ACQUEDOTTO |
|    |       |      | 48 | 168             |  |                 |      |  |
| PG | TREVI | C.T. | 39 | 193-196-<br>200 |  | N.PART.<br>1511 | 1998 | COSTITUZIONE SERVITU' COATTIVA<br>- SERVITU' DI ACQUEDOTTO |

|    |       |      |    |             |  |                 |      |  |
|----|-------|------|----|-------------|--|-----------------|------|--|
|    |       |      | 48 | 33-62-176   |  |                 |      |  |
| PG | TREVI | C.T. | 48 | 127-138-139 |  | N.PART.<br>1512 | 1998 | COSTITUZIONE SERVITU' COATTIVA<br>- SERVITU' DI ACQUEDOTTO |
| PG | TREVI | C.T. | 48 | 178         |  | N.PART.<br>1513 | 1998 | COSTITUZIONE SERVITU' COATTIVA<br>- SERVITU' DI ACQUEDOTTO |
| PG | TREVI | C.T. | 48 | 125         |  | N.PART.<br>1518 | 1998 | COSTITUZIONE SERVITU' COATTIVA<br>- SERVITU' DI ACQUEDOTTO |
|    |       |      | 53 | 197         |  |                 |      |  |
| PG | TREVI | C.T. | 48 | 144         |  | N.PART.<br>1519 | 1998 | COSTITUZIONE SERVITU' COATTIVA<br>- SERVITU' DI ACQUEDOTTO |
| PG | TREVI | C.T. | 48 | 117-120-133 |  | N.PART.<br>1520 | 1998 | COSTITUZIONE SERVITU' COATTIVA<br>- SERVITU' DI ACQUEDOTTO |
|    |       |      | 54 | 94-97-106   |  |                 |      |  |
|    |       |      | 55 | 47-49       |  |                 |      |  |
| PG | TREVI | C.T. | 48 | 86          |  | N.PART.<br>1521 | 1998 | COSTITUZIONE SERVITU' COATTIVA<br>- SERVITU' DI ACQUEDOTTO |
| PG | TREVI | C.T. | 48 | 171         |  | N.PART.<br>1522 | 1998 | COSTITUZIONE SERVITU' COATTIVA<br>- SERVITU' DI ACQUEDOTTO |
| PG | TREVI | C.T. | 48 | 53          |  | N.PART.<br>1523 | 1998 | COSTITUZIONE SERVITU' COATTIVA<br>- SERVITU' DI ACQUEDOTTO |
| PG | TREVI | C.T. | 48 | 97          |  | N.PART.<br>1524 | 1998 | COSTITUZIONE SERVITU' COATTIVA<br>- SERVITU' DI ACQUEDOTTO |
| PG | TREVI | C.T. | 48 | 45          |  | N.PART.<br>1525 | 1998 | COSTITUZIONE SERVITU' COATTIVA<br>- SERVITU' DI ACQUEDOTTO |

|    |       |      |    |                 |  |                 |      |  |
|----|-------|------|----|-----------------|--|-----------------|------|--|
| PG | TREVI | C.T. | 55 | 54              |  | N.PART.<br>1573 | 1998 | COSTITUZIONE SERVITU' COATTIVA<br>- SERVITU' DI ACQUEDOTTO |
| PG | TREVI | C.T. | 55 | 6-10-39-<br>42  |  | N.PART.<br>1574 | 1998 | COSTITUZIONE SERVITU' COATTIVA<br>- SERVITU' DI ACQUEDOTTO |
| PG | TREVI | C.T. | 55 | 120-121-<br>122 |  | N.PART.<br>1575 | 1998 | COSTITUZIONE SERVITU' COATTIVA<br>- SERVITU' DI ACQUEDOTTO |
| PG | TREVI | C.T. | 55 | 134             |  | N.PART.<br>1576 | 1998 | COSTITUZIONE SERVITU' COATTIVA<br>- SERVITU' DI ACQUEDOTTO |
| PG | TREVI | C.T. | 55 | 135             |  | N.PART.<br>1577 | 1998 | COSTITUZIONE SERVITU' COATTIVA<br>- SERVITU' DI ACQUEDOTTO |
| PG | TREVI | C.T. | 54 | 166             |  | N.PART.<br>1578 | 1998 | COSTITUZIONE SERVITU' COATTIVA<br>- SERVITU' DI ACQUEDOTTO |
| PG | TREVI | C.T. | 54 | 2               |  | N.PART.<br>1579 | 1998 | COSTITUZIONE SERVITU' COATTIVA<br>- SERVITU' DI ACQUEDOTTO |
| PG | TREVI | C.T. | 54 | 69              |  | N.PART.<br>1580 | 1998 | COSTITUZIONE SERVITU' COATTIVA<br>- SERVITU' DI ACQUEDOTTO |
| PG | TREVI | C.T. | 54 | 93-101-<br>102  |  | N.PART.<br>1581 | 1998 | COSTITUZIONE SERVITU' COATTIVA<br>- SERVITU' DI ACQUEDOTTO |
|    |       |      | 55 | 52              |  |                 |      |  |
| PG | TREVI | C.T. | 53 | 3-54            |  | N.PART.<br>1582 | 1998 | COSTITUZIONE SERVITU' COATTIVA<br>- SERVITU' DI ACQUEDOTTO |
| PG | TREVI | C.T. | 53 | 57              |  | N.PART.<br>1583 | 1998 | COSTITUZIONE SERVITU' COATTIVA<br>- SERVITU' DI ACQUEDOTTO |
| PG | TREVI | C.T. | 53 | 30              |  | N.PART.<br>1584 | 1998 | COSTITUZIONE SERVITU' COATTIVA<br>- SERVITU' DI ACQUEDOTTO |
| PG | TREVI | C.T. | 53 | 181-194-<br>202 |  | N.PART.<br>1585 | 1998 | COSTITUZIONE SERVITU' COATTIVA<br>- SERVITU' DI ACQUEDOTTO |

|    |       |      |    |           |  |                 |      |  |
|----|-------|------|----|-----------|--|-----------------|------|--|
| PG | TREVI | C.T. | 53 | 60        |  | N.PART.<br>1586 | 1998 | COSTITUZIONE SERVITU' COATTIVA<br>- SERVITU' DI ACQUEDOTTO |
| PG | TREVI | C.T. | 53 | 23        |  | N.PART.<br>1587 | 1998 | COSTITUZIONE SERVITU' COATTIVA<br>- SERVITU' DI ACQUEDOTTO |
| PG | TREVI | C.T. | 48 | 81-82     |  | N.PART.<br>1588 | 1998 | COSTITUZIONE SERVITU' COATTIVA<br>- SERVITU' DI ACQUEDOTTO |
|    |       |      | 53 | 16-26     |  |                 |      |  |
| PG | TREVI | C.T. | 53 | 221-228   |  | N.PART.<br>1589 | 1998 | COSTITUZIONE SERVITU' COATTIVA<br>- SERVITU' DI ACQUEDOTTO |
| PG | TREVI | C.T. | 53 | 59-61     |  | N.PART.<br>1590 | 1998 | COSTITUZIONE SERVITU' COATTIVA<br>- SERVITU' DI ACQUEDOTTO |
| PG | TREVI | C.T. | 53 | 14-15-171 |  | N.PART.<br>1591 | 1998 | COSTITUZIONE SERVITU' COATTIVA<br>- SERVITU' DI ACQUEDOTTO |
| PG | TREVI | C.T. | 53 | 200-201   |  | N.PART.<br>1592 | 1998 | COSTITUZIONE SERVITU' COATTIVA<br>- SERVITU' DI ACQUEDOTTO |
| PG | TREVI | C.T. | 53 | 33-36-38  |  | N.PART.<br>1606 | 1998 | COSTITUZIONE SERVITU' COATTIVA<br>- SERVITU' DI ACQUEDOTTO |
| PG | TREVI | C.T. | 53 | 226       |  | N.PART.<br>1607 | 1998 | COSTITUZIONE SERVITU' COATTIVA<br>- SERVITU' DI ACQUEDOTTO |
| PG | TREVI | C.T. | 53 | 220-225   |  | N.PART.<br>1608 | 1998 | COSTITUZIONE SERVITU' COATTIVA<br>- SERVITU' DI ACQUEDOTTO |
| PG | TREVI | C.T. | 47 | 7         |  | N.PART.<br>1609 | 1998 | COSTITUZIONE SERVITU' COATTIVA<br>- SERVITU' DI ACQUEDOTTO |
|    |       |      | 53 | 53        |  |                 |      |  |
| PG | TREVI | C.T. | 53 | 79        |  | N.PART.<br>1610 | 1998 | COSTITUZIONE SERVITU' COATTIVA<br>- SERVITU' DI ACQUEDOTTO |

|    |       |      |    |                                     |  |                 |      |  |
|----|-------|------|----|-------------------------------------|--|-----------------|------|--|
| PG | TREVI | C.T. | 48 | 124-126-128                         |  | N.PART.<br>1611 | 1998 | COSTITUZIONE SERVITU' COATTIVA<br>- SERVITU' DI ACQUEDOTTO |
| PG | TREVI | C.T. | 48 | 46                                  |  | N.PART.<br>1612 | 1998 | COSTITUZIONE SERVITU' COATTIVA<br>- SERVITU' DI ACQUEDOTTO |
| PG | TREVI | C.T. | 39 | 177-198                             |  | N.PART.<br>1613 | 1998 | COSTITUZIONE SERVITU' COATTIVA<br>- SERVITU' DI ACQUEDOTTO |
|    |       |      | 48 | 67                                  |  |                 |      |  |
| PG | TREVI | C.T. | 48 | 12-58-60-61-104-107-154-157-161-166 |  | N.PART.<br>1614 | 1998 | COSTITUZIONE SERVITU' COATTIVA<br>- SERVITU' DI ACQUEDOTTO |
| PG | TREVI | C.T. | 40 | 111                                 |  | N.PART.<br>1615 | 1998 | COSTITUZIONE SERVITU' COATTIVA<br>- SERVITU' DI ACQUEDOTTO |
|    |       |      | 48 | 20                                  |  |                 |      |  |
|    |       |      | 55 | 1-43                                |  |                 |      |  |
| PG | TREVI | C.T. | 48 | 175                                 |  | N.PART.<br>1616 | 1998 | COSTITUZIONE SERVITU' COATTIVA<br>- SERVITU' DI ACQUEDOTTO |
| PG | TREVI | C.T. | 48 | 55                                  |  | N.PART.<br>1617 | 1998 | COSTITUZIONE SERVITU' COATTIVA<br>- SERVITU' DI ACQUEDOTTO |
| PG | TREVI | C.T. | 40 | 109                                 |  | N.PART.<br>1618 | 1998 | COSTITUZIONE SERVITU' COATTIVA<br>- SERVITU' DI ACQUEDOTTO |
|    |       |      | 49 | 18                                  |  |                 |      |  |
| PG | TREVI | C.T. | 49 | 85                                  |  | N.PART.<br>1619 | 1998 | COSTITUZIONE SERVITU' COATTIVA<br>- SERVITU' DI ACQUEDOTTO |

|    |       |      |    |   |  |                 |      |  |
|----|-------|------|----|---|--|-----------------|------|--|
| PG | TREVI | C.T. | 38 | 84                                      |  | N.PART.<br>1620 | 1998 | COSTITUZIONE SERVITU' COATTIVA<br>- SERVITU' DI ACQUEDOTTO |
|    |       |      | 39 | 64                                      |  |                 |      |  |
| PG | TREVI | C.T. | 53 | 28                                      |  | N.PART.<br>1621 | 1998 | COSTITUZIONE SERVITU' COATTIVA<br>- SERVITU' DI ACQUEDOTTO |
| PG | TREVI | C.T. | 53 | 133                                     |  | N.PART.<br>1622 | 1998 | COSTITUZIONE SERVITU' COATTIVA<br>- SERVITU' DI ACQUEDOTTO |
| PG | TREVI | C.T. | 53 | 129-205                                 |  | N.PART.<br>1623 | 1998 | COSTITUZIONE SERVITU' COATTIVA<br>- SERVITU' DI ACQUEDOTTO |
| PG | TREVI | C.T. | 53 | 227                                     |  | N.PART.<br>1624 | 1998 | COSTITUZIONE SERVITU' COATTIVA<br>- SERVITU' DI ACQUEDOTTO |
| PG | TREVI | C.T. | 53 | 13                                      |  | N.PART.<br>1625 | 1998 | COSTITUZIONE SERVITU' COATTIVA<br>- SERVITU' DI ACQUEDOTTO |
| PG | TREVI | C.T. | 54 | 84-109                                  |  | N.PART.<br>1671 | 1998 | COSTITUZIONE SERVITU' COATTIVA<br>- SERVITU' DI ACQUEDOTTO |
| PG | TREVI | C.T. | 38 | 24                                      |  | N.PART.<br>1672 | 1998 | COSTITUZIONE SERVITU' COATTIVA<br>- SERVITU' DI ACQUEDOTTO |
| PG | TREVI | C.T. | 47 | 11                                      |  | N.PART.<br>1673 | 1998 | COSTITUZIONE SERVITU' COATTIVA<br>- SERVITU' DI ACQUEDOTTO |
| PG | TREVI | C.T. | 53 | 151                                     |  | N.PART.<br>1674 | 1998 | COSTITUZIONE SERVITU' COATTIVA<br>- SERVITU' DI ACQUEDOTTO |
| PG | TREVI | C.T. | 53 | 110-112-<br>113-114-<br>117-121-<br>125 |  | N.PART.<br>1675 | 1998 | COSTITUZIONE SERVITU' COATTIVA<br>- SERVITU' DI ACQUEDOTTO |
| PG | TREVI | C.T. | 40 | 94                                      |  | N.PART.<br>1676 | 1998 | COSTITUZIONE SERVITU' COATTIVA<br>- SERVITU' DI ACQUEDOTTO |
| PG | TREVI | C.T. | 39 | 428                                     |  | N.PART.<br>1677 | 1998 | COSTITUZIONE SERVITU' COATTIVA<br>- SERVITU' DI ACQUEDOTTO |

|    |       |      |    |         |  |                 |      |  |
|----|-------|------|----|---------|--|-----------------|------|--|
| PG | TREVI | C.T. | 39 | 93      |  | N.PART.<br>1678 | 1998 | COSTITUZIONE SERVITU' COATTIVA<br>- SERVITU' DI ACQUEDOTTO |
| PG | TREVI | C.T. | 39 | 103-107 |  | N.PART.<br>1679 | 1998 | COSTITUZIONE SERVITU' COATTIVA<br>- SERVITU' DI ACQUEDOTTO |
| PG | TREVI | C.T. | 40 | 165     |  | N.PART.<br>1680 | 1998 | COSTITUZIONE SERVITU' COATTIVA<br>- SERVITU' DI ACQUEDOTTO |
| PG | TREVI | C.T. | 40 | 135     |  | N.PART.<br>1681 | 1998 | COSTITUZIONE SERVITU' COATTIVA<br>- SERVITU' DI ACQUEDOTTO |
| PG | TREVI | C.T. | 40 | 20      |  | N.PART.<br>1682 | 1998 | COSTITUZIONE SERVITU' COATTIVA<br>- SERVITU' DI ACQUEDOTTO |
| PG | TREVI | C.T. | 48 | 217     |  | N.PART.<br>1683 | 1998 | COSTITUZIONE SERVITU' COATTIVA<br>- SERVITU' DI ACQUEDOTTO |
|    |       |      | 53 | 127     |  |                 |      |  |
| PG | TREVI | C.T. | 48 | 199     |  | N.PART.<br>1684 | 1998 | COSTITUZIONE SERVITU' COATTIVA<br>- SERVITU' DI ACQUEDOTTO |
|    |       |      | 53 | 208-209 |  |                 |      |  |
| PG | TREVI | C.T. | 48 | 204     |  | N.PART.<br>1685 | 1998 | COSTITUZIONE SERVITU' COATTIVA<br>- SERVITU' DI ACQUEDOTTO |
| PG | TREVI | C.T. | 39 | 53      |  | N.PART.<br>1686 | 1998 | COSTITUZIONE SERVITU' COATTIVA<br>- SERVITU' DI ACQUEDOTTO |
| PG | TREVI | C.T. | 53 | 105     |  | N.PART.<br>1687 | 1998 | COSTITUZIONE SERVITU' COATTIVA<br>- SERVITU' DI ACQUEDOTTO |
| PG | TREVI | C.T. | 39 | 203     |  | N.PART.<br>1688 | 1998 | COSTITUZIONE SERVITU' COATTIVA<br>- SERVITU' DI ACQUEDOTTO |
| PG | TREVI | C.T. | 47 | 10      |  | N.PART.<br>1689 | 1998 | COSTITUZIONE SERVITU' COATTIVA<br>- SERVITU' DI ACQUEDOTTO |

|    |       |      |    |         |  |                 |      |  |
|----|-------|------|----|---------|--|-----------------|------|--|
| PG | TREVI | C.T. | 48 | 76      |  | N.PART.<br>1690 | 1998 | COSTITUZIONE SERVITU' COATTIVA<br>- SERVITU' DI ACQUEDOTTO |
| PG | TREVI | C.T. | 53 | 64      |  | N.PART.<br>1714 | 1998 | COSTITUZIONE SERVITU' COATTIVA<br>- SERVITU' DI ACQUEDOTTO |
| PG | TREVI | C.T. | 47 | 211     |  | N.PART.<br>1715 | 1998 | COSTITUZIONE SERVITU' COATTIVA<br>- SERVITU' DI ACQUEDOTTO |
| PG | TREVI | C.T. | 53 | 80      |  | N.PART.<br>1716 | 1998 | COSTITUZIONE SERVITU' COATTIVA<br>- SERVITU' DI ACQUEDOTTO |
| PG | TREVI | C.T. | 40 | 73      |  | N.PART.<br>1717 | 1998 | COSTITUZIONE SERVITU' COATTIVA<br>- SERVITU' DI ACQUEDOTTO |
| PG | TREVI | C.T. | 39 | 43      |  | N.PART.<br>1718 | 1998 | COSTITUZIONE SERVITU' COATTIVA<br>- SERVITU' DI ACQUEDOTTO |
| PG | TREVI | C.T. | 39 | 137-185 |  | N.PART.<br>1719 | 1998 | COSTITUZIONE SERVITU' COATTIVA<br>- SERVITU' DI ACQUEDOTTO |
|    |       |      | 40 | 95      |  |                 |      |  |
| PG | TREVI | C.T. | 40 | 31      |  | N.PART.<br>1720 | 1998 | COSTITUZIONE SERVITU' COATTIVA<br>- SERVITU' DI ACQUEDOTTO |
| PG | TREVI | C.T. | 40 | 22      |  | N.PART.<br>1721 | 1998 | COSTITUZIONE SERVITU' COATTIVA<br>- SERVITU' DI ACQUEDOTTO |
| PG | TREVI | C.T. | 38 | 179     |  | N.PART.<br>1722 | 1998 | COSTITUZIONE SERVITU' COATTIVA<br>- SERVITU' DI ACQUEDOTTO |
| PG | TREVI | C.T. | 53 | 10      |  | N.PART.<br>1723 | 1998 | COSTITUZIONE SERVITU' COATTIVA<br>- SERVITU' DI ACQUEDOTTO |
| PG | TREVI | C.T. | 48 | 136-158 |  | N.PART.<br>1724 | 1998 | COSTITUZIONE SERVITU' COATTIVA<br>- SERVITU' DI ACQUEDOTTO |
|    |       |      | 53 | 11      |  |                 |      |  |

|    |       |      |    |                             |  |                 |      |  |
|----|-------|------|----|-----------------------------|--|-----------------|------|--|
| PG | TREVI | C.T. | 55 | 8                           |  | N.PART.<br>1725 | 1998 | COSTITUZIONE SERVITU' COATTIVA<br>- SERVITU' DI ACQUEDOTTO |
| PG | TREVI | C.T. | 54 | 138-143                     |  | N.PART.<br>1726 | 1998 | COSTITUZIONE SERVITU' COATTIVA<br>- SERVITU' DI ACQUEDOTTO |
| PG | TREVI | C.T. | 55 | 2                           |  | N.PART.<br>1727 | 1998 | COSTITUZIONE SERVITU' COATTIVA<br>- SERVITU' DI ACQUEDOTTO |
| PG | TREVI | C.T. | 55 | 4-5-7                       |  | N.PART.<br>1728 | 1998 | COSTITUZIONE SERVITU' COATTIVA<br>- SERVITU' DI ACQUEDOTTO |
| PG | TREVI | C.T. | 47 | 24-238-<br>240              |  | N.PART.<br>1729 | 1998 | COSTITUZIONE SERVITU' COATTIVA<br>- SERVITU' DI ACQUEDOTTO |
|    |       |      | 48 | 100                         |  |                 |      |  |
|    |       |      | 53 | 56-166                      |  |                 |      |  |
| PG | TREVI | C.T. | 55 | 45-46-131                   |  | N.PART.<br>1730 | 1998 | COSTITUZIONE SERVITU' COATTIVA<br>- SERVITU' DI ACQUEDOTTO |
| PG | TREVI | C.T. | 48 | 109-112-<br>115-116-<br>119 |  | N.PART.<br>1731 | 1998 | COSTITUZIONE SERVITU' COATTIVA<br>- SERVITU' DI ACQUEDOTTO |
| PG | TREVI | C.T. | 39 | 550                         |  | N.PART.<br>1732 | 1998 | COSTITUZIONE SERVITU' COATTIVA<br>- SERVITU' DI ACQUEDOTTO |
| PG | TREVI | C.T. | 40 | 143                         |  | N.PART.<br>1733 | 1998 | COSTITUZIONE SERVITU' COATTIVA<br>- SERVITU' DI ACQUEDOTTO |
| PG | TREVI | C.T. | 40 | 108                         |  | N.PART.<br>1734 | 1998 | COSTITUZIONE SERVITU' COATTIVA<br>- SERVITU' DI ACQUEDOTTO |
| PG | TREVI | C.T. | 39 | 102                         |  | N.PART.<br>1735 | 1998 | COSTITUZIONE SERVITU' COATTIVA<br>- SERVITU' DI ACQUEDOTTO |
| PG | TREVI | C.T. | 39 | 44                          |  | N.PART.<br>1736 | 1998 | COSTITUZIONE SERVITU' COATTIVA<br>- SERVITU' DI ACQUEDOTTO |

|    |           |      |    |         |  |                  |      |   |
|----|-----------|------|----|---------|--|------------------|------|---|
|    |           |      | 40 | 40      |  |                  |      |   |
| PG | TREVI     | C.T. | 42 | 120     |  | N. PART.<br>1808 | 1992 | COSTITUZIONE DI DIRITTI REALI A TITOLO ONEROSO - SERVITU' DI ACQUEDOTTO                         |
| PG | UMBERTIDE | C.T. | 1  | 397     |  | N. PART.<br>4696 | 2016 | COSTITUZIONE DI DIRITTI REALI A TITOLO ONEROSO - SERVITU' DI ACQUEDOTTO                         |
| PG | UMBERTIDE | C.T. | 1  | 39-40   |  | N. PART.<br>2628 | 2016 | COSTITUZIONE DI DIRITTI REALI A TITOLO ONEROSO - SERVITU' DI ACQUEDOTTO                         |
| PG | UMBERTIDE | C.T. | 1  | 399-263 |  | N. PART.<br>2626 | 2016 | COSTITUZIONE DI DIRITTI REALI A TITOLO ONEROSO - SERVITU' DI ACQUEDOTTO                         |
| PG | UMBERTIDE | C.T. | 1  | 408     |  | N. PART.<br>6756 | 2016 | COSTITUZIONE DI DIRITTI REALI A TITOLO ONEROSO - SERVITU' DI ACQUEDOTTO (INVASO DI MONTEDOGLIO) |
| PG | UMBERTIDE | C.T. | 1  | 285     |  | N. PART.<br>6746 | 2016 | COSTITUZIONE DI DIRITTI REALI A TITOLO ONEROSO - SERVITU' DI ACQUEDOTTO (INVASO DI MONTEDOGLIO) |
| PG | UMBERTIDE | C.T. | 1  | 408     |  | N. PART.<br>2630 | 2016 | COSTITUZIONE DI DIRITTI REALI A TITOLO ONEROSO - SERVITU' DI ACQUEDOTTO                         |
| PG | UMBERTIDE | C.T. | 1  | 104     |  | N. PART.<br>4701 | 2016 | COSTITUZIONE DI DIRITTI REALI A TITOLO ONEROSO - SERVITU' DI ACQUEDOTTO                         |
| PG | UMBERTIDE | C.T. | 37 | 88      |  | N. PART.<br>5550 | 2008 | COSTITUZIONE DI DIRITTI REALI A TITOLO ONEROSO - SERVITU' DI ACQUEDOTTO                         |

**TABELLA DIRITTI REALI DI SUPERFICIE**

| Provincia | Comune  | Tipo catasto | Foglio | Particella  | Subalterno | Nota Trascrizione      | Oggetto  | Valore €     | Note  |
|-----------|---------|--------------|--------|-------------|------------|------------------------|--|--------------|---|
| PG        | SPOLETO | C.F.         | 144    | 855         |            | N. Part. 3274 del 2012 | COSTITUZIONE DI DIRITTI REALI A TITOLO GRATUITO - CONCESSIONE DIRITTO DI SUPERFICIE SULL'IMMOBILE DESTINATO A "CENTRO OP. PER LA CONSERVAZIONE, MANUTENZIONE E VALORIZZAZIONE DEI BENI STORICI,..." DAL COMUNE DI SPOLETO ALLA REGIONE UMBRIA PER UN PERIODO DI 99 ANNI. | 4.702.577,04 | Il valore è stato calcolato tramite la rendita catastale decurtato del 20% assegnato al terreno |
| TR        | TERNI   | C.F.         | 165    | 298-299-300 |            | N. Part. 1380 DEL 1982 | TRASFERIMENT O A TITOLO GRATUITO DEGLI IMMOBILI EX EPT REALIZZATI SU TERRENO DI PROPRIETA' DEL COMUNE DI TERNI   | 248.147,18   | Il valore è stato calcolato tramite la rendita catastale decurtato del 20% assegnato al terreno |

## ALLEGATI

---

### ALLEGATO 1: ELENCO ENTI E ORGANISMI STRUMENTALI (art.11 [Schemi di bilancio], punto 6, lettera h) del D.Lgs. 23/06/2011, n.118)

---

1. Agenzia Forestale regionale (Art. 18 [Agenzia forestale regionale] della L.R. 23 dicembre 2011, n. 18. "Riforma del sistema amministrativo regionale e delle autonomie locali e istituzione dell'Agenzia forestale regionale. Conseguenti modifiche normative".)
2. Agenzia per il diritto allo studio universitario A.D.I.S.U. (L.R. 28 marzo 2006, n. 6 "Norme sul diritto allo studio universitario".)
3. Agenzia regionale per la protezione dell'ambiente (L.R. 6 marzo 1998, n. 9 "Norme sulla istituzione e disciplina dell'Agenzia regionale per la protezione dell'ambiente (A.R.P.A.)"
4. Agenzia Umbria Ricerche A.U.R. (L.R. 27 marzo 2000, n. 30)
5. ATER REGIONE (L.R. 3 agosto 2010, n. 19 "Istituzione dell'Azienda territoriale per l'edilizia residenziale della Regione Umbria – A.T.E.R. regionale".)
6. Azienda vivaistica regionale ex Umbraflor (Art. 62 [Aziendalizzazione del Vivaio forestale regionale.] L.R. 23/12/2011, n. 18 "Riforma del sistema amministrativo regionale e delle autonomie locali e istituzione dell'Agenzia forestale regionale. Conseguenti modifiche normative.")
7. Centro per la documentazione e la ricerca antropologica in Valnerina e nella dorsale appenninica umbra (L.R. 18 aprile 1990, n. 24 "Istituzione del Centro per la documentazione e la ricerca antropologica in Valnerina e nella dorsale appenninica umbra (C.E.D.R.A.V.)"
8. Centro per le pari opportunità C.P.O. (L.R. 15 aprile 2009, n. 6 "Istituzione del Centro per le pari opportunità e attuazione delle politiche di genere nella Regione Umbria.")

Con riferimento alle disposizioni previste dall'art.11 [Schemi di bilancio], punto 6, lettera h) del D.Lgs. 23/06/2011, n.118 si precisa che ai fini della consultazione nel proprio sito internet dei rendiconti degli enti o organismi strumentali è stato implementato all'interno del sito web della Regione Umbria il seguente url: <http://www.regione.umbria.it/la-regione/rendiconti-enti-e-organismi-strumentali> che rimanda ai rendiconti degli enti e organismi strumentali.

ALLEGATO 2: ELENCO SOCIETA' PARTECIPATE (art.11 [Schemi di bilancio], punto 6, lettera i) del D.Lgs. 23/06/2011, n.118)

| Ragione sociale   | Funzioni attribuite - attività svolte in favore dell'Amministrazione Regionale - attività di servizio pubblico affidate  | Misura della partecipazione diretta della Regione Umbria | Durata dell'impegno          |
|---|--|--|------------------------------|
| 3A Parco Tecnologico Agroalimentare dell'Umbria Soc. Cons. a r.l. | 3A – PTA opera da oltre 20 anni per garantire il miglioramento ed il mantenimento della qualità dei prodotti agricoli ed agroalimentari. Si caratterizza per la sua alta specializzazione e per la possibilità di erogare una ampia gamma di servizi, direttamente -attraverso 3A- o mediante le altre società operative: Analysis e BioTecnologie B.T.  | 23,23%   | durata società<br>31.12.2050 |
| Gepafin S.p.A.  | La Società è costituita per dare pratica attuazione a particolari misure contenute in programmi di intervento strutturale dell'Unione Europea ed in altri programmi per la promozione dello sviluppo, a sostegno in particolare delle attività delle Piccole e Medie Imprese con strumenti finanziari di qualsiasi natura ed attività connesse e strumentali.  | 48,85%   | durata società<br>31.12.2020 |
| Sviluppumbria S.p.A.  | Sviluppumbria S.p.A. opera per lo sviluppo economico e per la competitività del territorio in coerenza con le politiche e gli atti di programmazione della Regione. E', altresì, società di partecipazione della Regione nelle iniziative strategiche e funzionali allo svolgimento delle funzioni previste.   | 92,30%   | durata società<br>31.12.2050 |
| Umbria TPL e Mobilità S.p.A.                                      | UMBRIA TPL e MOBILITÀ S.p.A., operativa dal 1° dicembre 2010, è la Società umbra di trasporto pubblico nata dalla fusione delle Aziende operanti sul territorio regionale: APM, ATC, SSIT e FCU.   | 27,78%   | durata società<br>31.12.2050 |
| Consorzio Scuola Umbra di Amministrazione Pubblica                | <p>Il Consorzio, conformemente agli obiettivi strategici stabiliti dalla legge regionale 23 dicembre 2008, n.24, svolge, tra l'altro, le seguenti funzioni e attività:</p> <p>1) promozione, ricerca, sviluppo, sperimentazione, trasferimento e divulgazione delle innovazioni organizzative e gestionali finalizzate all'ammodernamento delle amministrazioni pubbliche, al miglioramento della qualità dei servizi resi ai cittadini, alla semplificazione e tempestività dell'azione amministrativa;</p> <p>2) promozione di rapporti con strutture analoghe a livello nazionale e internazionale, per la diffusione delle buone pratiche; formazione continua dei dipendenti pubblici a tutti i livelli di qualifica, compresa la dirigenza;</p> <p>3) rilevazione dei fabbisogni formativi e supporto nella predisposizione dei programmi di formazione nonché nella definizione di specifici interventi formativi;</p> <p>4) formazione e aggiornamento dei componenti degli organi di indirizzo politico ed amministrativo; progettazione e realizzazione di attività di formazione e innovazione inserite nei programmi nazionali, comunitari e internazionali; promozione di attività editoriali e di pubblicazione periodica. progettazione organizzativa, coordinamento e attuazione delle attività formative individuate negli atti di programmazione della Giunta regionale rivolte al personale dipendente e convenzionato del Servizio sanitario regionale;</p> <p>5) organizza e gestisce, inoltre, i corsi di formazione</p> | 40,00%   |                              |

|  |  |                            |   |
|--|--|----------------------------|---|
|  | triennale di medicina generale, ai sensi della normativa prevista dal decreto legislativo 8 luglio 2003, n. 277;   |                            |   |
| Umbria Digitale s.c.a.r.l.                             | La società consortile a responsabilità limitata a totale capitale pubblico, non ha scopo di lucro ed è al servizio della Regione Umbria, dei Comuni, delle Agenzie o organismi pubblici in essa consorziati, svolgendo attività di interesse generale per la gestione e lo sviluppo del settore ICT regionale e attività strumentale nei confronti dei soggetti pubblici soci secondo il modello in house providing. La società eroga servizi per lo sviluppo e la gestione della rete pubblica regionale per la diffusione della Banda Larga e dei servizi infrastrutturali della Community Network (CN) nonché del Data Center Regionale Unitario (DCRU), operando anche per la produzione di beni e la fornitura di servizi strumentali alle attività degli enti pubblici partecipanti in ambito informatico, telematico e per la sicurezza dell'informazione, curando le attività relative alla gestione del Sistema Informativo Regionale dell'Umbria (SIRU) e alla manutenzione delle reti locali e delle postazioni dei consorziati, configurandosi come centro servizi territoriale. | 76,92%                     | durata società<br>31.12.2050                        |
| Gruppo Grifo Agroalimentare soc. agr. Coop.            | "Il Gruppo Grifo rappresenta una rilevante realtà produttiva e di trasformazione dell'agroalimentare sostanziale per l'economia del territorio grazie anche ad un sistema di sinergie 100% Umbria".<br>L'azienda produce benessere alimentare garantendo nei vari processi di filiera la massima trasparenza sia sull'origine della produzione sia sui metodi utilizzati nella trasformazione che garantiscono massima attenzione ai parametri di qualità e di rispetto verso l'ambiente.  | €<br>191.156,00<br>20,785% | quota della partecipazione regionale in dismissione |
| Gruppo Agricooper Soc.Coop.agr.                        | ATTIVITA' CHIUSA   | €<br>519.707,16<br>73,282% | quota della partecipazione regionale in dismissione |
| Gruppo Coop.agricole di Trevi S.c.a.                   |  | €<br>287.686,44<br>66,199% | quota della partecipazione regionale in dismissione |
| Molini Popolari Riuniti Ellera Umbertide Soc.Coop.Agr. | La Molini popolari Riuniti è una società cooperativa agricola. Nasce nell'anno 2001 a seguito della fusione tra il Molino Popolare Altotiberino e il Molino Popolare di Ellera, storiche cooperative umbre costituite negli anni cinquanta per l'ammasso e la molitura del grano che negli anni si sono poi sviluppate e trasformate per adeguarsi alle modificazioni del mondo agricolo.  | €<br>808.475,05<br>71,719% | quota della partecipazione regionale in dismissione |
| Ente Acque Umbro Toscane (EAUT)                        | L'Ente Acque Umbre Toscane (EAUT) svolge le seguenti funzioni:<br>a. progettazione ed esecuzione di opere di accumulo, adduzione e distribuzione delle acque a scopo prevalentemente irriguo, nonché alla relativa gestione, esercizio e manutenzione, nell'ambito delle competenze attribuite dal Ministero delle politiche agricole, alimentari e forestali in regime di concessione delega<br>b. progettazione ed esecuzione di opere di accumulo, adduzione e distribuzione delle acque a scopo prevalentemente irriguo, nonché alla relativa gestione, esercizio e manutenzione, nell'ambito delle competenze delle Regioni Toscana e Umbria;<br>c. distribuzione delle acque sulla base della ripartizione   | 50,00%                     |   |

|  |  |                            |  |
|--|--|----------------------------|--|
|  | <p>concordata dalle Regioni Toscana e Umbria con gli atti definiti in attuazione delle disposizioni di legge vigenti;</p> <p>d. attuazione di interventi in materia di realizzazione, manutenzione ed esercizio di opere pubbliche irrigue, di bonifica idraulica ed infrastrutturali, compresa la produzione e vendita di energia, su incarico o concessione dello Stato, delle Regioni Toscana e Umbria, nonché ad interventi, nelle medesime materie, che siano ad esso affidati da enti locali territoriali;</p> <p>e. gestione delle opere di cui alla lett. d), su incarico dei soggetti ivi previsti;</p> <p>f. effettuazione di studi e ricerche, anche sperimentali, connessi con quanto previsto alla lettera a), b) e d).</p> |                            |  |
| <p>Società<br/>Cooperativa Agricola<br/>Unione Lavoratori<br/>agricoli (ULA)</p> |  | <p>€516,00<br/>68,432%</p> | <p>quota<br/>della<br/>partecipazione<br/>regionale in<br/>dismissione</p> |

ALLEGATO 3: NOTA INTEGRATIVA AL CONTO ECONOMICO e STATO PATRIMONIALE (art.11 [Schemi di bilancio], punto 6, lettera n) del D.Lgs. 23/06/2011, n.118)

---

## NOTA INTEGRATIVA AL CE /SP

### 1. Premessa

Il decreto legislativo n. 118/2011, al Titolo I art. 2 prevede che le Regioni adottino la contabilità finanziaria “cui affiancano, a fini conoscitivi, un sistema di contabilità economico patrimoniale garantendo la rilevazione unitaria dei fatti gestionali sia sotto il profilo finanziario che sotto il profilo economico-patrimoniale“. L’articolo 4 del decreto legislativo 23 giugno 2011 n. 118, con l’adozione del piano dei conti integrato, costituito dall’elenco delle articolazioni delle unità elementari del bilancio finanziario gestionale e dei conti economico-patrimoniali, ha consentito di realizzare l’integrazione tra la contabilità finanziaria ed economico-patrimoniale mediante l’utilizzo della matrice di raccordo, elaborata dal Ministero dell’Economia e delle Finanze, ancorchè non formalmente approvata. La contabilità economico-patrimoniale, come prevede il “Principio contabile applicato concernente la contabilità economico-patrimoniale degli enti in contabilità finanziaria” (allegato n. 4/3 al D.Lgs. 118/2011 e ss.mm.ii.), svolge una funzione di affiancamento della contabilità finanziaria, che costituisce il sistema contabile principale e fondamentale per fini autorizzatori e di rendicontazione della gestione; è finalizzata alla rilevazione di costi/oneri e di ricavi/proventi derivanti dalle transazioni poste in essere da una amministrazione pubblica anche al fine di:

- rappresentare le utilità economiche acquisite e utilizzate nell’esercizio;
- partecipare alla costruzione del conto del patrimonio e rilevare, in particolare, le variazioni del patrimonio dell’ente come effetto dei risultati della gestione;
- consentire ai vari portatori di interesse di acquisire ulteriori informazioni concernenti la gestione della singola amministrazione pubblica.

Secondo il principio sopra richiamato, i fatti gestionali sia sotto il profilo finanziario che sotto il profilo economico-patrimoniale, devono essere rilevati in maniera unitaria, pertanto, tutti i movimenti gestionali determinati dalla contabilità finanziaria devono avere un riscontro nella contabilità economica.

L’allegato 4/3 prevede che i ricavi/proventi siano rilevati al momento dell’accertamento delle entrate, ed i costi/oneri al momento della liquidazione delle spese, salvo i costi derivanti da trasferimenti e contributi (correnti, agli investimenti e in c/capitale).

Questa tipologia di rilevazione porta necessariamente a tracciare tutti i movimenti

della finanziaria nella contabilità economica e comporta la derivazione della contabilità economica da quella finanziaria.

Peraltro, se la contabilità finanziaria è quella autorizzatoria, lo scopo conoscitivo della contabilità economico patrimoniale verrebbe meno se non fossero tracciate tutte le operazioni finanziarie.

La Regione già nel corso del 2016, primo anno di applicazione dei nuovi principi, ha adeguato il sistema informativo contabile in modo che ogni scrittura finanziaria produca la corrispondente scrittura economico-patrimoniale, realizzando la completa integrazione dei due sistemi.

Ai sensi dell'art. 63 del D.lgs. 118/2011 e ss.mm.ii., il rendiconto generale delle Regioni è composto anche da Conto Economico e Stato Patrimoniale (comma 2). In particolare:

- il Conto Economico “evidenzia i componenti positivi e negativi della gestione di competenza economica dell'esercizio considerato, rilevati dalla contabilità economico patrimoniale” (comma 6);
- lo Stato Patrimoniale “rappresenta la consistenza del patrimonio al termine dell'esercizio. Il patrimonio delle Regioni è costituito dal complesso dei beni e dei rapporti giuridici, attivi e passivi, di pertinenza della Regione, ed attraverso la cui rappresentazione contabile è determinata la consistenza netta della dotazione patrimoniale comprensiva del risultato economico dell'esercizio” (comma 7).

L'art.11 comma 6 lettera m) prevede che la relazione al Rendiconto sia inoltre corredata dalla nota integrativa, redatta ai sensi dell'art. 2427 del Codice Civile.

## **2. Criteri di valutazione**

I criteri di valutazione delle voci dello Stato Patrimoniale e del Conto Economico rispettano quanto stabilito dall'armonizzazione ex D.lgs. 118/2011. Ove non esplicitamente indicato dal decreto o dai principi applicati, si è fatto riferimento alla normativa privatistica, in particolare al Codice Civile e ai principi contabili emanati dall'OIC.

### **2.1 Immobilizzazioni**

Le immobilizzazioni riportano gli elementi patrimoniali che sono destinati ad essere utilizzati durevolmente dalla Regione. Secondo il citato principio della contabilità

economica, l'iscrizione di nuovi beni patrimoniali materiali e immateriali tra le immobilizzazioni (stato patrimoniale) è possibile solo se si è verificato l'effettivo passaggio del titolo di proprietà dei beni stessi alla data del 31 dicembre.

#### *Immobilizzazioni materiali*

Sono iscritte al costo di acquisto o di produzione al netto dell'ammortamento, calcolato in relazione alla residua possibilità di utilizzo e delle svalutazioni. Al costo storico sono stati aggiunti gli oneri accessori sostenuti per l'acquisizione dei beni come previsto dalla normativa. Le manutenzioni straordinarie sono state capitalizzate e ammortizzate alla stessa aliquota associata al cespite cui si riferiscono. Le immobilizzazioni materiali in corso sono rilevate in un'apposita voce dello stato patrimoniale e sono valutate al costo di produzione. Alle immobilizzazioni in corso non si applica l'ammortamento.

Al costo storico sono state applicate le aliquote previste dal "Principio applicato concernente la contabilità economico-patrimoniale" di seguito riportate:

| <b>Beni demaniali</b>                           | <b>Aliquota</b> |
|---|-----------------|
| Terreni demaniali                               | 0%              |
| Fabbricati demaniali                            | 2%              |
| Infrastrutture demaniali                        | 3%              |
| Altri beni immobili demaniali                   | 3%              |
| <b>Altri beni materiali</b>                     | <b>Aliquota</b> |
| Terreni   | 0%              |
| Fabbricati                                      | 2%              |
| Impianti  | 5%              |
| Macchinari                                      | 5%              |
| Attrezzature scientifiche                       | 5%              |
| Attrezzature sanitarie                          | 5%              |
| Attrezzature n.a.c.                             | 5%              |
| Mezzi di trasporto stradali uso civile leggeri  | 20%             |
| Mezzi di trasporto stradali uso civile pesanti  | 10%             |
| Mezzi di trasporto aerei uso civile             | 5%              |
| Mezzi di trasporto marittimi uso civile         | 5%              |
| Altri mezzi trasporto uso civile leggeri n.a.c. | 20%             |
| Altri mezzi trasporto uso civile pesanti n.a.c. | 10%             |
| Macchine per ufficio                            | 20%             |
| Hardware  | 25%             |
| Periferiche                                     | 25%             |
| Postazioni di lavoro                            | 25%             |
| Server  | 25%             |
| Mobili e arredi                                 | 10%             |
| Infrastrutture non demaniali                    | 3%              |
| Materiale bibliografico                         | 20%             |
| Oggetti di valore                               | 0%              |
| Altri beni materiali diversi                    | 20%             |

Alla data di chiusura del primo bilancio economico-patrimoniale della Regione Umbria, relativo all'esercizio 2016, la ricognizione straordinaria dei beni prevista dalle nuove norme dettate dal D.Lgs. 118/2011 e dal "Principio contabile applicato concernente la contabilità economico patrimoniale .." allegato n. 3 del DPCM 28 novembre 2011, non si era conclusa definitivamente e quindi il patrimonio non era stato completamente valorizzato. Come previsto dai principi, nel corso dell'anno 2017 si sono concluse le operazioni di ricognizione e valutazione di tutto il patrimonio regionale in particolare :

- per la categoria dei "Fabbricati" pervenuti all'Ente a titolo gratuito appartenenti alla categoria "F" e/o censiti solo al catasto terreni con qualità "Fabb .rurale", si è provveduto a redigere n. 188 relazioni di stima secondo un metodo valutativo che di fatto elimina il valore al fabbricato attribuendolo al terreno. Tale metodologia è stata applicata tenuto conto che tali cespiti, trattandosi di costruzioni non abitabili o agibili, di fatto non utilizzabili per lo stato di fatiscenza e per la mancanza di elementi strutturali ed impiantistici, sono da considerare come "Aree destinate ad utilizzazione fabbricabile" esprimendo un potenziale edificatorio "di fatto";
- per il completamento dell'anagrafica dei cespiti sono stati iscritti al patrimonio regionale e valutati le infrastrutture tecnologiche, stradali e ferroviarie nonché i beni collegati al demanio lacuale.

Per tutti i dettagli si rimanda alla relazione al Conto Generale del patrimonio anno 2017 allegata alla presente.

#### *Immobilizzazioni immateriali*

Le immobilizzazioni immateriali sono costituite da beni privi di tangibilità e consistenza fisica, atti a generare i loro effetti e benefici economici su un arco temporale pluriennale. Il criterio generale di iscrizione dei beni immateriali nell'attivo patrimoniale è quello del costo di acquisto o di produzione al netto degli ammortamenti e delle svalutazioni. Per l'iscrizione nell'attivo immobilizzato dei costi capitalizzati, rappresentati dai costi d'impianto e di ampliamento, dai costi di ricerca, sviluppo e pubblicità, si seguono i criteri previsti dal documento OIC 24.

Per quanto concerne i Diritti di brevetto e utilizzazione di opere dell'ingegno e le Concessioni, licenze, marchi e diritti simili, i beni iscritti in tali categorie dell'attivo sono

stati valorizzati, seguendo quanto previsto dal documento OIC 24, secondo il criterio del costo storico (acquisizione da terzi o costi di produzione interna).

Le immobilizzazioni immateriali in corso costituiscono parte del patrimonio dell'ente in cui si trovano cespiti di proprietà e piena disponibilità non ancora utilizzabili perché in fase di realizzazione o, sebbene realizzati, non ancora fruibili. I beni iscritti in tale categoria contabile sono valorizzati con il criterio del costo di produzione (se realizzate internamente) o del costo di acquisizione.

Le manutenzioni straordinarie sono state capitalizzate e ammortizzate alla stessa aliquota associata al cespite cui si riferiscono.

Le opere dell'ingegno (software) e le licenze acquistate sono stati ammortizzati al 20%.

Dal 2015 (decreto ministeriale 20 maggio 2015) il principio contabile Allegato 4/3 al decreto legislativo 118/2011 "*Principio contabile applicato concernente la contabilità economico patrimoniale degli enti in contabilità finanziaria*" ha chiarito al punto 4.18 che "*Oltre ai beni in locazione, sono considerati "beni di cui un ente si avvale", anche quelli oggetto di concessione amministrativa e i beni demaniali la cui gestione è trasferita ad un ente dalla legge*".

#### *Immobilizzazioni finanziarie*

Le partecipazioni azionarie sono state iscritte a patrimonio ad un valore quantificato sulla base del criterio del costo d'acquisto rettificato delle perdite durevoli di valore. Le partecipazioni non azionarie in società e in enti, controllati e partecipate, sono valutate in base "metodo del Patrimonio netto".

#### *Fondo svalutazione crediti*

Il fondo svalutazione dei crediti iscritti nelle immobilizzazioni finanziarie, è stato portato in detrazione dei crediti a cui si riferisce, secondo i principi contabili vigenti.

## **2.2 Attivo Circolante**

#### *Rimanenze*

Le rimanenze sono valutate al costo di acquisizione.

#### *Crediti*

I crediti di funzionamento sono iscritti nello stato patrimoniale solo se corrispondenti a obbligazioni giuridiche perfezionate esigibili per le quali il servizio

è stato reso o è avvenuto lo scambio dei beni. La corretta applicazione del principio della competenza finanziaria garantisce la corrispondenza tra i residui attivi diversi da quelli di finanziamento e l'ammontare dei crediti di funzionamento. I crediti sono iscritti al valore nominale al netto dell'apposito fondo svalutazione crediti portato a diretta diminuzione degli stessi in sede di predisposizione dello stato patrimoniale, come precisato dall'articolo 2426, n. 8 codice civile.

#### *Fondo svalutazione crediti*

Il fondo svalutazione crediti, è stato portato in detrazione dei crediti a cui si riferisce, secondo i principi contabili vigenti.

#### *Disponibilità liquide*

Le disponibilità liquide si articolano in conto di tesoreria, altri depositi bancari e postali, Cassa. Nel bilancio consuntivo le disponibilità liquide sono rappresentate dal saldo dei depositi bancari, postali e dei conti accessi presso la Tesoreria Statale intestati all'Amministrazione pubblica alla data del 31 dicembre.

Le disponibilità liquide sono iscritte al valore nominale.

### **2.3 Patrimonio Netto**

Il Patrimonio Netto si compone del Fondo di dotazione, delle riserve e degli utili/perdite portati a nuovo.

Gli utili e le perdite portati a nuovo corrispondono all'utile/perdita dell'esercizio e dai risultati economici degli esercizi precedenti non destinati a riserva o ad incremento del fondo di dotazione.

### **2.4 Passivo patrimoniale**

#### *Fondi per rischi e oneri*

Sono stanziamenti a copertura di passività potenziali il cui verificarsi è probabile o possibile. Tali passività sono valutate secondo stime basate su conoscenze e dati il più oggettivi possibili e nel rispetto dei principi di prudenza e di rappresentazione veritiera e corretta della realtà e corrispondono alle somme accantonate nell'avanzo di amministrazione al netto di alcune poste come specificato nei paragrafi successivi.

### *Debiti*

Sono valutati al loro valore nominale a seguito di obbligazioni giuridicamente perfezionate.

## **2.5 Ratei e risconti**

Sono riportati nello Stato Patrimoniale seguendo le prescrizioni dell'art. 2424-bis comma 6 del Codice Civile, così come suggerito dal "Principio applicato concernente la contabilità economico-patrimoniale". In particolare, nella voce ratei e risconti attivi sono stati iscritti i proventi di competenza dell'esercizio esigibili in esercizi successivi, e i costi sostenuti entro la chiusura dell'esercizio ma di competenza di esercizi successivi. Nella voce ratei e risconti passivi sono stati iscritti i costi di competenza dell'esercizio esigibili in esercizi successivi e i proventi percepiti entro la chiusura dell'esercizio ma di competenza di esercizi successivi.

Nella voce "Risconti Passivi" trova rappresentazione l'avanzo vincolato di amministrazione proveniente dalla contabilità finanziaria e corrispondente a componenti positive di reddito (accertamenti di esercizi precedenti) che non avevano trovato correlazione con i corrispondenti costi nell'esercizio in cui si sono espressi.

## **2.6 Conti d'ordine**

I conti d'ordine, suddivisi nella consueta triplice classificazione: rischi, impegni, beni di terzi, registrano gli accadimenti che potrebbero produrre effetti sul patrimonio dell'ente in tempi successivi a quelli della loro manifestazione. Essi sono riportati al valore storico.

## **2.7 Componenti del conto economico**

Le componenti economiche positive e negative sono valutate secondo quanto stabilito dal principio contabile applicato concernente la contabilità economico-patrimoniale .

In particolare, il principio generale n. 17 stabilisce che "L'analisi economica dei fatti amministrativi di una singola amministrazione pubblica richiede una distinzione tra fatti gestionali direttamente collegati ad un processo di scambio sul mercato (acquisizione, trasformazione e vendita) che danno luogo a costi o ricavi, e fatti

gestionali non caratterizzati da questo processo in quanto finalizzati ad altre attività istituzionali e/o erogative (tributi, contribuzioni, trasferimenti di risorse, prestazioni, servizi, altro), che danno luogo a oneri e proventi. Nel primo caso la competenza economica dei costi e dei ricavi è riconducibile al principio contabile n. 11 dei Dottori Commercialisti, mentre nel secondo caso, e quindi per la maggior parte delle attività amministrative pubbliche, è necessario fare riferimento alla competenza economica delle componenti positive e negative della gestione direttamente collegate al processo erogativo delle prestazioni e servizi offerti alla comunità amministrata e quindi alle diverse categorie di portatori di interesse". Tale prescrizione trova attuazione nel principio applicato di cui all'allegato 4/3, dove si precisa che "la competenza economica dei costi e dei ricavi direttamente conseguenti a operazioni di scambio sul mercato (acquisizione e vendita) è riconducibile al principio contabile n. 11 dell'Organismo Italiano di Contabilità (OIC)". Per quanto concerne l'attività istituzionale, la competenza economica viene dedotta per i proventi, nel completamento del processo o nell'effettiva erogazione della prestazione, per gli oneri nel rispetto del principio di correlazione con i proventi. A questi si aggiungono oneri e proventi che riguardano la ripartizione temporale delle attività e passività patrimoniali, quali ammortamenti, svalutazioni e componenti straordinarie.

### 3. Informativa sullo Stato Patrimoniale

#### 3.1 Immobilizzazioni immateriali

| valori in migliaia di euro                 |   | 31/12/2017      | 31/12/2016      | var             | var%        |
|--|---|-----------------|-----------------|-----------------|-------------|
| 1  | Costi di impianto e di ampliamento                      | 0,00            | 0,00            | 0,00            | -           |
| 2  | Costi di ricerca sviluppo e pubblicità                  | 0,00            | 0,00            | 0,00            | -           |
| 3  | Diritti di brevetto ed utilizzazione opere dell'ingegno | 858,40          | 995,93          | -137,53         | -14%        |
| 4  | Concessioni, licenze, marchi e diritti simile           | 1,43            | 2,15            | -0,72           | -33%        |
| 5  | Avviamento  | 0,00            | 0,00            | 0,00            | -           |
| 6  | Immobilizzazioni in corso ed acconti                    | 3.650,51        | 672,29          | 2.978,23        | 443%        |
| 9  | Altre   | 4.358,90        | 14,24           | 4.344,66        | 30510%      |
| <b>Totale immobilizzazioni immateriali</b> |   | <b>8.869,24</b> | <b>1.684,61</b> | <b>7.184,63</b> | <b>426%</b> |

Il totale delle immobilizzazioni immateriali, al netto dei relativi fondi ammortamento, ammonta ad € 8.869.243, con un aumento di € 7.184.636 rispetto al 2016.

L'incremento è dovuto sia allo sviluppo software e manutenzione evolutiva dei sistemi informativi, in particolare quello destinato alla sanità (circa 2 milioni di euro), sia (4,6 milioni di euro) alla riclassificazione disposta dal Decreto Ministeriale 11 Agosto 2017 del Ministero delle Finanze della voce "Diritti reali di godimento – Altre immob. Immateriali". Tale voce nel 2017 è inserita all'interno della classe Altre Immobilizzazioni Immateriali sub B) 1) 9), mentre nel 2016 era stata inserita alla Voce "Diritti reali di godimento" B) III) 2.9) .

Per il dettaglio e le movimentazioni immateriali si rimanda alla Tabella n. 1 allegata alla presente relazione.

#### 3.2 Immobilizzazioni materiali

| valori in migliaia di euro               |   | 31/12/2017        | 31/12/2016        | var              | var%        |
|--|---|-------------------|-------------------|------------------|-------------|
| <b>I</b>                                 | <b>1 Beni demaniali</b>                             | <b>117.229,68</b> | <b>28.932,08</b>  | <b>88.297,60</b> | <b>305%</b> |
|  | 1.1 Terreni   | 10.494,20         | 10.753,39         | -259,19          | -2%         |
|  | 1.2 Fabbricati                                      | 8.954,77          | 9.435,77          | -481,00          | -5%         |
|  | 1.3 Infrastrutture                                  | 97.780,70         | 8.742,92          | 89.037,78        | 1018%       |
|  | 1.9 Altri beni demaniali                            | 0,00              | 0,00              | 0,00             | -           |
| <b>II</b>                                | <b>2 Altre immobilizzazioni materiali (3)</b>       | <b>220.235,10</b> | <b>213.877,58</b> | <b>6.357,52</b>  | <b>3%</b>   |
|  | 2.1 Terreni   | 87.717,50         | 84.071,42         | 3.646,08         | 4%          |
|  | a di cui in leasing finanziario                     | 0,00              | 0,00              | 0,00             | -           |
|  | 2.2 Fabbricati                                      | 106.541,10        | 103.662,96        | 2.878,14         | 3%          |
|  | a di cui in leasing finanziario                     | 0,00              | 0,00              | 0,00             | -           |
|  | 2.3 Impianti e macchinari                           | 163,04            | 190,24            | -27,20           | -14%        |
|  | a di cui in leasing finanziario                     | 0,00              | 0,00              | 0,00             | -           |
|  | 2.4 Attrezzature industriali e commerciali          | 252,03            | 360,33            | -108,30          | -30%        |
|  | 2.5 Mezzi di trasporto                              | 342,11            | 464,02            | -121,91          | -26%        |
|  | 2.6 Macchine per ufficio e hardware                 | 720,55            | 652,26            | 68,29            | 10%         |
|  | 2.7 Mobili e arredi                                 | 18,89             | 24,88             | -5,99            | -24%        |
|  | 2.8 Infrastrutture                                  | 7.538,08          | 676,62            | 6.861,46         | 1014%       |
|  | 2.9 Diritti reali di godimento*                     | 0,00              | 4.577,45          | -4.577,45        | -100%       |
|  | 2.9 Altri beni materiali                            | 16.941,80         | 19.197,41         | -2.255,61        | -12%        |
| <b>III</b>                               | <b>3 Immobilizzazioni in corso ed acconti</b>       | <b>19.383,83</b>  | <b>21.042,86</b>  | <b>-1.659,03</b> | <b>-8%</b>  |
| <b>Totale immobilizzazioni materiali</b> |   | <b>356.848,61</b> | <b>263.852,52</b> | <b>92.996,09</b> | <b>35%</b>  |
|  | *nel 2017 il prospetto non prevede più questa posta |                   |                   |                  |             |

Il totale delle immobilizzazioni materiali al 31/12/2017 (al netto dei relativi fondi ammortamenti) è pari ad € 356.848.606 con un aumento rispetto al 2016 di € 92.996.091. Per il dettaglio delle movimentazioni intervenute si rinvia alla tabella n. 2 allegata alla presente relazione.

Il valore così esposto in bilancio corrisponde alle consistenze finali al 31 dicembre dei diversi cespiti inventariati dal Servizio Demanio, Patrimonio, Prevenzione, Protezione e Logistica e dal Servizio Provveditorato, Gare e Contratti al netto dei relativi fondi di ammortamento.

### 3.3 Immobilizzazioni finanziarie

| <i>valori in migliaia di euro</i> |  | <b>31/12/2017</b> | <b>31/12/2016</b> | <b>var</b>        | <b>var%</b>  |
|-----------------------------------|--|-------------------|-------------------|-------------------|--------------|
| <b>1</b>                          | <b>Partecipazioni in</b>                   | <b>594.966,82</b> | <b>26.891,86</b>  | <b>568.074,96</b> | <b>2112%</b> |
| a                                 | imprese controllate                        | 577.698,80        | 7.620,90          | 570.077,90        | 7480%        |
| b                                 | imprese partecipate                        | 15.460,48         | 17.463,42         | -2.002,94         | -11%         |
| c                                 | altri soggetti                             | 1.807,55          | 1.807,55          | 0,00              | 0%           |
| <b>2</b>                          | <b>Crediti verso</b>                       | <b>82.286,15</b>  | <b>72.739,51</b>  | <b>9.546,64</b>   | <b>13%</b>   |
| a                                 | altre amministrazioni pubbliche            | 4.000,00          | 3.344,32          | 655,68            | 20%          |
| b                                 | imprese controllate                        | 3.659,15          | 1.875,56          | 1.783,59          | 95%          |
| c                                 | imprese partecipate                        | 0,00              | 0,00              | 0,00              | -            |
| d                                 | altri soggetti                             | 74.627,00         | 67.519,63         | 7.107,37          | 11%          |
| 3                                 | Altri titoli                               | 0,83              | 0,83              | 0,00              | 0%           |
|                                   | <b>Totale immobilizzazioni finanziarie</b> | <b>677.253,80</b> | <b>99.632,19</b>  | <b>577.621,61</b> | <b>580%</b>  |

L'aumento delle partecipazioni evidenziato dalla tabella di cui sopra, in particolare quello relativo alle "partecipazioni in imprese controllate", è sostanzialmente dovuto dalla rilevazione, nel presente bilancio, dei valori delle partecipazioni detenute in Enti e organismi strumentali (euro 569 milioni di euro) la cui rilevazione è diventata obbligatoria a partire dall'esercizio 2017; la stessa è stata effettuata utilizzando il metodo del Patrimonio netto in ossequio a quanto previsto dai principi contabili applicati.

I dettaglio delle **Partecipazioni** regionali è rappresentato nella seguente tabella:

| Partecipazioni  | Capitale sociale<br>31/12/2017 | %<br>Part.ne | Valore<br>nominale<br>partecipazione | Patrimonio<br>netto pro<br>quota | Valore in<br>bilancio al<br>31/12/2017 | Valore in<br>bilancio al<br>31/12/2016 |
|---|--------------------------------|--------------|--------------------------------------|----------------------------------|--|--|
| <b>Imprese Controllate</b>  |                                |              |                                      |                                  |  |  |
| Sviluppumbria S.p.A.  | 5.801.403,00                   | 92,30%       | 5.354.694,97                         | 5.217.201,20                     | 5.217.201,20                           | 4.984.819,33                           |
| Umbria Digitale S.c. a r.l.   | 4.000.000,00                   | 76,92%       | 3.076.864,40                         | 3.608.158,88                     | 3.613.417,24                           | 2.636.077,69                           |
| <b>Totale imprese Controllate</b>                                       |                                |              | <b>8.431.559,37</b>                  | <b>8.825.360,08</b>              | <b>8.830.618,44</b>                    | <b>7.620.897,02</b>                    |
| <b>Imprese Collegate</b>  |                                |              |                                      |                                  |  |  |
| Gepafin S.p.A.  | 6.367.188,00                   | 48,85%       | 3.110.371,34                         | 7.552.209,51                     | 7.034.479,00                           | 7.034.479,00                           |
| Umbria T.P.L. e Mobilità S.p.A.   | 26.491.374,00                  | 27,78%       | 7.359.303,70                         | 6.538.795,84                     | 6.538.795,84                           | 10.362.436,71                          |
| 3 A - Parco Tecnologico Agroalimentare dell'Umbria - Soc. Cons. a r.l . | 286.213,00                     | 23,23%       | 66.500,00                            | 89.013,88                        | 105.767,12                             | 66.500,00                              |
| <b>Totale imprese Collegate</b>   |                                |              | <b>10.536.175,04</b>                 | <b>14.180.019,23</b>             | <b>13.679.041,96</b>                   | <b>17.463.415,71</b>                   |
| <b>Altri Soggetti</b>   |                                |              |                                      |                                  |  |  |
| Partecipazioni in cooperative agricole ex ESAU                          |                                |              | 1.807.546,32                         |                                  | 1.807.546,32                           | 1.807.546,32                           |
| <b>Totale Altri soggetti</b>  |                                |              | <b>1.807.546,32</b>                  |                                  | <b>1.807.546,32</b>                    | <b>1.807.546,32</b>                    |
| <b>Enti e Organismi Strumentali Controllati</b>                         |                                |              |                                      |                                  |  |  |
| Adisu   |                                | 100,00%      |                                      | 6.813.614,65                     | 6.813.614,65                           | -                                      |
| Arpa Umbria   |                                | 100,00%      |                                      | 19.755.671,03                    | 19.755.671,03                          | -                                      |
| Aur   |                                | 100,00%      |                                      | 533.755,97                       | 533.755,97                             | -                                      |
| Centro Pari Opportunità   |                                | 100,00%      |                                      | 7.546,92                         | 7.546,92                               | -                                      |
| Ater  |                                | 100,00%      |                                      | 535.753.975,00                   | 535.753.975,00                         | -                                      |
| Cedrav  |                                | 100,00%      |                                      | 211.304,22                       | 211.304,22                             | -                                      |
| Afor  |                                | 100,00%      |                                      | 4.199.288,03                     | 4.199.288,03                           | -                                      |
| Umbraflor   |                                | 100,00%      |                                      | 1.593.026,00                     | 1.593.026,00                           | -                                      |
| <b>Totale Enti e Organismi Strumentali Controllati</b>                  |                                |              |                                      | <b>568.868.181,82</b>            | <b>568.868.181,82</b>                  | -                                      |
| <b>Enti e Organismi Strumentali Partecipati</b>                         |                                |              |                                      |                                  |  |  |
| Eaut  |                                | 50,00%       |                                      | 1.388.100,00                     | 1.388.100,00                           | -                                      |
| Consorzio Villa Umbra   |                                | 40,00%       |                                      | 393.335,18                       | 393.335,18                             | -                                      |
| <b>Totale Enti e Organismi Strumentali Partecipati</b>                  |                                |              |                                      | <b>1.781.435,18</b>              | <b>1.781.435,18</b>                    | -                                      |
| <b>TOTALE PARTECIPAZIONI</b>  |                                |              | <b>20.775.280,72</b>                 | <b>593.654.996,31</b>            | <b>594.966.823,72</b>                  | -                                      |

Nel prospetto sotto riportato viene fornito un riepilogo degli effetti derivanti dal confronto tra le partecipazioni di controllo e collegate e le corrispondenti quote del patrimonio netto. Le valutazioni sono state effettuate tenendo conto del patrimonio netto risultante dai bilanci disponibili alla data di stesura della presente nota integrativa.

I valori delle quote di patrimonio netto per Umbria Digitale s.c.a.r.l. e per 3 A - Parco Tecnologico Agroalimentare dell'Umbria - Soc. Cons. a r.l. tengono conto dei dati desunti dai bilanci d'esercizio 2017 in corso di approvazione.

Per le restanti società sono stati considerati i dati derivanti dai bilanci chiusi al 31/12/2016.

| Partecipazioni   | Valore in Bilancio al costo |                      | % Part.ne | Quota Patrimonio Netto |                      | Differenza P.N. e Costo |
|--|-----------------------------|----------------------|-----------|------------------------|----------------------|-------------------------|
|  | 31/12/2017                  | 31/12/2016           |           | 31/12/2017             | 31/12/2017           |                         |
| <b>Imprese Controllate</b>   |                             |                      |           |                        |                      |                         |
| Sviluppumbria S.p.A.   | 5.356.777,13                | 5.356.777,13         | 92,30%    |                        | 5.217.201,20         | -139.575,93             |
| Umbria Digitale S.c. a r.l.  | 2.636.077,69                | 2.636.077,69         | 76,92%    | 3.613.417,24           | 3.608.158,88         | 977.339,55              |
| <b>Totale imprese Controllate</b>                                      | <b>7.992.854,82</b>         | <b>7.992.854,82</b>  |           |                        | <b>8.825.360,08</b>  | <b>837.763,62</b>       |
| <b>Imprese Collegate</b>   |                             |                      |           |                        |                      |                         |
| Gepafin S.p.A.   | 7.034.479,00                | 7.034.479,00         | 48,85%    |                        | 7.552.209,51         | 517.730,51              |
| Umbria T.P.L. e Mobilità S.p.A.  | 16.123.232,00               | 16.123.232,00        | 27,78%    |                        | 6.538.795,84         | -9.584.436,16           |
| 3 A - Parco Tecnologico Agroalimentare dell'Umbria - Soc. Cons. a r.l. | 66.500,00                   | 66.500,00            | 23,23%    | 105.767,12             | 89.013,88            | 39.267,12               |
| <b>Totale imprese Collegate</b>  | <b>23.224.211,00</b>        | <b>23.224.211,00</b> |           |                        | <b>14.180.019,23</b> | <b>- 9.027.438,53</b>   |

I movimenti delle Partecipazioni intervenuti nell'esercizio 2017 sono riportati nella seguente Tabella:

| Partecipazioni   | Saldo 31/12/2016     | Incrementi          | Decrementi | Riclassificazioni | Svalutazioni        | Rivalutazioni per ripristino di valore | Saldo 31/12/2017      |
|--|----------------------|---------------------|------------|-------------------|---------------------|--|-----------------------|
| <b>Imprese Controllate</b>   |                      |                     |            |                   |                     |  |                       |
| Sviluppumbria S.p.A.   | 4.984.819,33         |                     |            |                   |                     | 232.381,87                             | 5.217.201,20          |
| Umbria Digitale S.c. a r.l.  | 2.636.077,69         | 977.339,55          |            |                   |                     |  | 3.613.417,24          |
| <b>Totale imprese Controllate</b>                                      | <b>7.620.897,02</b>  | <b>977.339,55</b>   |            |                   |                     | <b>232.381,87</b>                      | <b>8.830.618,44</b>   |
| <b>Imprese Collegate</b>   |                      |                     |            |                   |                     |  |                       |
| Gepafin S.p.A.   | 7.034.479,00         |                     |            |                   |                     |  | 7.034.479,00          |
| Umbria T.P.L. e Mobilità S.p.A.  | 10.362.436,71        |                     |            |                   | 3.823.640,87        |  | 6.538.795,84          |
| 3 A - Parco Tecnologico Agroalimentare dell'Umbria - Soc. Cons. a r.l. | 66.500,00            | 39.267,12           |            |                   |                     |  | 105.767,12            |
| <b>Totale imprese Collegate</b>  | <b>17.463.415,71</b> | <b>39.267,12</b>    |            |                   | <b>3.823.640,87</b> |  | <b>13.679.041,96</b>  |
| <b>Altri Soggetti</b>  |                      |                     |            |                   |                     |  |                       |
| Partecipazioni in cooperative agricole ex ESAU                         | 1.807.546,32         |                     |            |                   |                     |  | 1.807.546,32          |
| <b>Totale Altri soggetti</b>   | <b>1.807.546,32</b>  |                     |            |                   |                     |  | <b>1.807.546,32</b>   |
| <b>Enti e Organismi Strumentali Controllati</b>                        |                      |                     |            |                   |                     |  |                       |
| Adisu  |                      |                     |            |                   |                     |  | 6.813.614,65          |
| Arpa Umbria  |                      |                     |            |                   |                     |  | 19.755.671,03         |
| Aur  |                      |                     |            |                   |                     |  | 533.755,97            |
| Centro Pari Opportunità  |                      |                     |            |                   |                     |  | 7.546,92              |
| Ater   |                      |                     |            |                   |                     |  | 535.753.975,00        |
| Cedrav   |                      |                     |            |                   |                     |  | 211.304,22            |
| Afor   |                      |                     |            |                   |                     |  | 4.199.288,03          |
| Umbrador   |                      |                     |            |                   |                     |  | 1.593.026,00          |
| <b>Totale Enti e Organismi Strumentali Controllati</b>                 |                      |                     |            |                   |                     |  | <b>568.868.181,82</b> |
| <b>Enti e Organismi Strumentali Partecipati</b>                        |                      |                     |            |                   |                     |  |                       |
| Eaut   |                      |                     |            |                   |                     |  | 1.388.100,00          |
| Consorzio Villa Umbra  |                      |                     |            |                   |                     |  | 393.335,18            |
| <b>Totale Enti e Organismi Strumentali Partecipati</b>                 |                      | <b>1.016.606,67</b> |            |                   |                     |  | <b>1.781.435,18</b>   |
| <b>TOTALE PARTECIPAZIONI</b>   |                      | <b>2.033.213,34</b> |            |                   | <b>3.823.640,87</b> | <b>232.381,87</b>                      | <b>594.966.823,72</b> |

Nella colonna “saldo al 31/12/2016” sono stati riportati i valori delle partecipazioni così come determinati nel bilancio relativo all’esercizio chiuso al 31/12/2016, e quindi non sono presenti i dati delle partecipazioni detenute in Enti ed Organismi strumentali il cui valore è stato rilevato per la prima volta nel presente esercizio.

La colonna saldo al 31/12/2017 invece contiene i valori di carico delle partecipazioni alla data di chiusura dell’esercizio 2017 (derivati dai bilanci disponibili di Enti e società alla data di stesura della presente nota integrativa).

#### Rivalutazioni per ripristino di valore

Rappresenta la rettifica di valore apportate alle partecipazione di Sviluppumbria S.p.A., a seguito dell’aumento della frazione di patrimonio netto contabile rispetto ad una precedente svalutazione; il valore della partecipazione, parzialmente ripristinato, è ancora inferiore al valore massimo corrispondente al costo di acquisto.

#### Svalutazioni

Rappresenta la rettifica di valore apportata alla partecipazione in Umbria T.P.L. e Mobilità S.p.A. derivante dalla riduzione del valore del Patrimonio netto della partecipata.

#### Incrementi

Tale colonna contiene le rettifiche di valore apportate alle partecipazioni in Umbria Digitale S.c. a r.l. e 3A - Parco Tecnologico Agroalimentare dell’Umbria - Soc. Cons. a r.l a seguito dall’applicazione del metodo di valutazione del Patrimonio netto.

I crediti, al netto dei relativi fondi svalutazione sono così composti:

- € 4.000.000 per concessione di liquidità all’Agenzia Forestale Regionale - AFOR;
- € 1.933.912 sono le risorse versate da Regione Umbria a Sviluppumbria S.p.A. e Gepafin s.p.a. destinate ad essere erogate dalle società strumentali regionali, a titolo di contributo o finanziamento, a Imprese e Famiglie in applicazione delle diverse misure di aiuto e sostegno e sulla base delle politiche regionali assunte nell’esercizio; l’importo rappresenta la quota del fondo non ancora erogata ai beneficiari finali;
- € 12.465.096. interamente svalutato, Umbria TPL e Mobilità SpA per la concessione di credito;

- € 600.000 interamente svalutato per la concessione di moratoria sul credito derivante dai canoni per l'estrazione materiale da cava;
- € 74.627.000 riferiti al derivato di ammortamento, strumento finanziario derivato diretto a costituire forme di ammortamento graduale di un debito che prevede il rimborso del capitale in un'unica soluzione alla scadenza (derivati bullet/amortizing). Tale voce è rappresentata nello stato patrimoniale al valore nominale delle risorse che l'ente ha il diritto di ricevere a seguito della sottoscrizione del derivato per estinguere, a scadenza, la passività sottostante, rettificato del debito residuo a carico dell'ente derivante dalla sottoscrizione del contratto di derivato, generato dall'obbligo di effettuare versamenti periodici al fine di costituire le risorse che, a scadenza, saranno acquisite per l'estinzione della passività sottostante.

#### *Altre Immobilizzazioni finanziarie*

Tra le Immobilizzazioni finanziarie sono state iscritte le quote di partecipazione al Fondo Comune di Investimento Immobiliare di tipo chiuso "Umbria – Comparto Monteluca" del valore di € 828,00. Si tratta di n. 828 quote di classe "B" avente valore nominale unitario di 1 euro che attribuiscono alla Regione il solo diritto di partecipare alla governance del Fondo e che pertanto saranno detenute per tutta la durata del Fondo. Si tratta di un Fondo immobiliare ad apporto pubblico ex art. 14-bis della L.86/1994 costituito dalla Regione e dall'Università degli Studi di Perugia per la valorizzazione e la trasformazione del patrimonio immobiliare sanitario dismesso o in corso di dismissione, i cui proventi sono destinati al finanziamento del sistema sanitario regionale.

### **3.4 Rimanenze**

| <i>valori in migliaia di euro</i> |                         | <b>31/12/2017</b> | <b>31/12/2016</b> | <b>var</b>  | <b>var%</b> |
|-----------------------------------|-------------------------|-------------------|-------------------|-------------|-------------|
| I                                 | Rimanenze               | 29,23             | 26,29             | 2,94        | 11%         |
|                                   | <b>Totale rimanenze</b> | <b>29,23</b>      | <b>26,29</b>      | <b>2,94</b> | <b>11%</b>  |

Le rimanenze comprendono la quantità di beni di consumo indispensabili per l'attività di ufficio giacenti alla fine dell'anno, essenzialmente carta e cancelleria.

### 3.5 Crediti

| <i>valori in migliaia di euro</i> |  | <b>31/12/2017</b>   | <b>31/12/2016</b>   | <b>var</b>        | <b>var%</b> |
|-----------------------------------|--|---------------------|---------------------|-------------------|-------------|
| <b>1</b>                          | <b>Crediti di natura tributaria</b>                        | <b>799.541,63</b>   | <b>621.389,51</b>   | <b>178.152,12</b> | <b>29%</b>  |
| a                                 | Crediti da tributi destinati al finanziamento della sanità | 207.482,47          | 187.221,62          | 20.260,85         | 11%         |
| b                                 | Altri crediti da tributi                                   | 16.450,46           | 26.162,12           | -9.711,66         | -37%        |
| c                                 | Crediti da Fondi perequativi                               | 575.608,69          | 408.005,77          | 167.602,92        | 41%         |
| <b>2</b>                          | <b>Crediti per trasferimenti e contributi</b>              | <b>431.157,63</b>   | <b>316.559,49</b>   | <b>114.598,14</b> | <b>36%</b>  |
| a                                 | verso amministrazioni pubbliche                            | 352.473,06          | 276.254,47          | 76.218,59         | 28%         |
| b                                 | imprese controllate  | 0,00                | 0,00                | 0,00              | -           |
| c                                 | imprese partecipate  | 0,00                | 0,00                | 0,00              | -           |
| d                                 | verso altri soggetti                                       | 78.684,57           | 40.305,02           | 38.379,55         | 95%         |
| <b>3</b>                          | <b>Verso clienti ed utenti</b>                             | <b>48.447,11</b>    | <b>126.080,13</b>   | <b>-77.633,02</b> | <b>-62%</b> |
| <b>4</b>                          | <b>Altri Crediti</b>                                       | <b>11.835,29</b>    | <b>13.589,03</b>    | <b>-1.753,74</b>  | <b>-13%</b> |
| a                                 | verso l'erario   | 0,00                | 0,00                | 0,00              | -           |
| b                                 | per attività svolta per c/terzi                            | 0,00                | 0,00                | 0,00              | -           |
| c                                 | altri  | 11.835,29           | 13.589,03           | -1.753,74         | -13%        |
| <b>Totale crediti</b>             |  | <b>1.290.981,66</b> | <b>1.077.618,16</b> | <b>213.363,50</b> | <b>20%</b>  |

I crediti dell'attivo circolante, al 31/12/2017, sono esposti al netto dei relativi fondi di svalutazione pari ad un importo complessivo di € 41.264.748.

Tale importo, al lordo dei fondi, corrisponde ai residui finanziari attivi a cui sono stati sottratti gli incassi già effettuati sui conti correnti postali e sul conto di tesoreria speciale ma non ancora riversati sul conto di Tesoreria dell'Ente ed i residui appostati tra i crediti immobilizzati.

#### *Crediti di natura tributaria destinati al finanziamento della Sanità*

I "Crediti da tributi destinati al finanziamento della Sanità", in leggero aumento rispetto al 2016, riportano essenzialmente i crediti che si sono formati per il trasferimento da parte dello Stato dell'imposta regionale sulle attività produttive (IRAP) riguardante, appunto, il finanziamento della Sanità, nonché per la parte relativa all'IRPEF.

#### *Altri Crediti da tributi*

Gli "Altri crediti da tributi", sostanzialmente immutati nei due anni, dipendono per la quasi totalità dai crediti formati per la riscossione della tassa di circolazione nonché residui per il trasferimento, da parte dello Stato, di IRPEF non sanità.

#### *Crediti per Trasferimenti e Contributi verso Amministrazioni Pubbliche*

Riguardano i trasferimenti da parte di tutte le pubbliche amministrazioni (Ministeri, Enti statali, Regioni, Province, Comuni) e sono aumentati del 28% nel 2017. La voce più rilevante, come per il 2016, resta quella dei trasferimenti da Ministeri.

### *Crediti verso Altri soggetti*

L'aumento che si registra per questa voce fa riferimento sostanzialmente ai maggiori crediti per trasferimenti provenienti dalla UE in quanto oramai a pieno regime la programmazione 2014 – 2020.

### *Crediti verso clienti e utenti*

I “crediti verso clienti ed utenti” comprendono tra l'altro, crediti derivanti da entrate per mobilità attiva del servizio sanitario regionale entrate per fitti, noleggi e locazioni , entrate derivanti da sanzioni applicate a famiglie o imprese. Il calo di questa posta dipende dalla diminuzione dei Crediti relativi alla mobilità sanitaria attiva che, peraltro, costituiscono la voce più importante di questo aggregato.

### *Attività finanziarie che non costituiscono immobilizzazioni*

| <i>valori in migliaia di euro</i>                                    | <b>31/12/2017</b> | <b>31/12/2016</b> | <b>var</b>     | <b>var%</b> |
|--|-------------------|-------------------|----------------|-------------|
| 1 Partecipazioni   | 0,00              | 0,00              | 0,00           | -           |
| 2 Altri titoli   | 275,82            | 533,23            | -257,41        | -48%        |
| <b>Totale attività finanziarie che non costituiscono immobilizzi</b> | <b>275,82</b>     | <b>533,23</b>     | <b>-257,41</b> | <b>-48%</b> |

Al 31/12/2017 la Regione è proprietaria di 47 quote di classe A del Fondo Umbria - Comparto Monteluce che sono state iscritte nello stato patrimoniale tra le Attività finanziarie che non costituiscono immobilizzazioni in quanto destinate ad essere cedute. Le stesse quote, iscritte in bilancio al 31/12/2017 allo stesso valore come risulta dal rendiconto al 30/06/2017 del Comparto, sono state fortemente svalutate rispetto all'anno 2016.

## **3.6 Disponibilità liquide**

| <i>valori in migliaia di euro</i>                            | <b>31/12/2017</b> | <b>31/12/2016</b> | <b>var</b>       | <b>var%</b> |
|--|-------------------|-------------------|------------------|-------------|
| 1 Conto di tesoreria   | 386.104,17        | 319.986,46        | 66.117,71        | 21%         |
| a Istituto tesoriere   | 289.090,03        | 211.849,40        | 77.240,63        | 36%         |
| b presso Banca d'Italia                                      | 97.014,14         | 108.137,07        | -11.122,93       | -10%        |
| 2 Altri depositi bancari e postali                           | 2.148,79          | 1.291,74          | 857,05           | 66%         |
| 3 Denaro e valori in cassa                                   | 0,00              | 0,00              | 0,00             | -           |
| 4 Altri conti presso la tesoreria statale intestati all'ente | 0,00              | 0,00              | 0,00             | -           |
| <b>Totale disponibilità liquide</b>                          | <b>388.252,96</b> | <b>321.278,20</b> | <b>66.974,76</b> | <b>21%</b>  |

La voce comprende i conti di Tesoreria e gli altri depositi postali. Si evidenzia che lo scostamento positivo relativo alla voce 1a “Istituto Tesoriere” dipende sostanzialmente dai fondi per il Servizio Sanitario.

### 3.7 Patrimonio netto

| <i>valori in migliaia di euro</i> |  | <b>31/12/2017</b> | <b>31/12/2016</b>  | <b>var</b>        |
|-----------------------------------|--|-------------------|--------------------|-------------------|
| I                                 | <b>Fondo di dotazione</b>  | <b>9.360,30</b>   | 13.371,25          | -4.010,95         |
| II                                | <b>Riserve</b>   | <b>335.988,56</b> | -389.204,49        | 725.193,05        |
| a                                 | da risultato economico di esercizi precedenti  | 7.289,79          | 559.443,00         | -552.153,21       |
| b                                 | da capitale  | 0,00              | -948.647,49        | 948.647,49        |
| c                                 | da permessi di costruire   | 0,00              | 0,00               | 0,00              |
| d                                 | riserve indisponibili per beni demaniali e patrimoniali indisponibili e per i beni culturali | 328.698,77        | 0,00               | 328.698,77        |
| e                                 | altre riserve indisponibili  | 0,00              | 0,00               | 0,00              |
| III                               | <b>Risultato economico dell'esercizio</b>  | <b>36.894,39</b>  | 54.187,32          | -17.292,93        |
|                                   | <b>TOTALE PATRIMONIO NETTO (A)</b>   | <b>382.243,25</b> | <b>-321.645,91</b> | <b>703.889,16</b> |

Il patrimonio netto, al 31/12/2017, è composto dalle poste di seguito indicate.

- **Fondo di dotazione** pari a € 9.360.305, che ha fatto registrare le seguenti variazioni:
  - un incremento pari ad € 559.443.001, destinazione avanzi anni precedente a fondo;
  - un decremento pari a € 948.647.488 per effetto del giroconto della riserva da rivalutazione straordinaria effettuata nel 2016, appostata con il segno negativo tra le riserve;
  - un incremento pari a € 54.187.324 per l'utilizzo dell'utile dell'anno 2016 destinato alla ricostituzione del fondo;
  - un incremento pari a € 666.994.778 dovuto alla conclusione del processo di inventariazione e valutazione del patrimonio immobiliare per € 96.345.161, e all'iscrizione a bilancio del valore delle partecipazioni in enti strumentali, controllati e partecipati, pari a € 570.649.617, valutate in base al metodo del patrimonio netto;
  - un decremento pari a € 335.988.560 per la destinazione di una parte del patrimonio netto a costituzione di "Riserve indisponibili per beni demaniali, patrimoniali indisponibili e culturali", pari al valore netto contabile iscritto nell'attivo patrimoniale;
- **Riserve** pari ad euro 335.988.560 di cui:
  - € 7.289.793 "Altre riserve distintamente indicate" dovute alla sterilizzazione della quota d'ammortamento di competenza dell'esercizio relativa ai beni demaniali, patrimoniali indisponibili e culturali;
  - € 328.698.767 "Riserve indisponibili per beni demaniali, patrimoniali indisponibili e culturali, al netto della rettifica della quota d'ammortamento di cui sopra;

- Risultato economico di esercizio per € 36.894.389.

Pertanto il Patrimonio Netto risulta pari a euro 382.243.254 con un notevole incremento rispetto al 2016.

### 3.8 Fondi per rischi e oneri

| <i>valori in migliaia di euro</i>       | <b>31/12/2017</b> | <b>31/12/2016</b> | <b>var</b>       | <b>var%</b> |
|---|-------------------|-------------------|------------------|-------------|
| a Per trattamento di quiescenza         | 0,00              | 0,00              | 0,00             | -           |
| b Per imposte                           | 0,00              | 0,00              | 0,00             | -           |
| c Altri                                 | 54.555,46         | 30.250,23         | 24.305,23        | 80%         |
| <b>TOTALE FONDI RISCHI ED ONERI (B)</b> | <b>54.555,46</b>  | <b>30.250,23</b>  | <b>24.305,23</b> | <b>80%</b>  |

Il fondo per rischi e oneri deriva dalla parte accantonata del risultato di amministrazione; la tabella che segue da conto della sua composizione e delle variazioni intervenute rispetto all'esercizio precedente.

| <b>ACCANTONAMENTO AL FONDO RISCHI</b>   | <b>2017</b>       | <b>2016</b>       | <b>variazione</b> |
|---|-------------------|-------------------|-------------------|
| Fondo rischio soccombenza canoni di concessioni idroelettriche                          | 7.712.349         | 3.873.783         | 3.838.566         |
| fondo contenzioso   | 32.343.110        | 14.376.452        | 17.966.658        |
| f.do acc.to per passività potenziali derivanti dalla gestione delle società partecipate | 11.500.000        | 12.000.000        | - 500.000         |
| Fondo accantonamento manovre regionali  | 3.000.000         |                   | 3.000.000         |
| <b>TOTALE</b>   | <b>54.555.459</b> | <b>30.250.235</b> | <b>24.305.224</b> |

Per ulteriori dettagli si rinvia a quanto specificato nella relazione sulla gestione in merito agli accantonamenti.

### 3.9 Debiti

| <i>valori in migliaia di euro</i>                  | <b>31/12/2017</b>   | <b>31/12/2016</b>   | <b>var</b>        | <b>var%</b> |
|--|---------------------|---------------------|-------------------|-------------|
| <b>1 Debiti da finanziamento</b>                   | <b>1.483.863,80</b> | <b>1.212.518,16</b> | <b>271.345,64</b> | <b>22%</b>  |
| a prestiti obbligazionari                          | 297.929,91          | 305.131,97          | -7.202,06         | -2%         |
| b v/altre amministrazioni pubbliche                | 911.914,72          | 689.211,28          | 222.703,45        | 32%         |
| c verso banche e tesoriere                         | 0,00                | 0,00                | 0,00              | -           |
| d verso altri finanziatori                         | 274.019,16          | 218.174,91          | 55.844,25         | 26%         |
| <b>2 Debiti verso fornitori</b>                    | <b>38.105,19</b>    | <b>27.603,87</b>    | <b>10.501,32</b>  | <b>38%</b>  |
| <b>3 Acconti</b>                                   | <b>6,06</b>         | <b>3,24</b>         | <b>2,83</b>       | <b>87%</b>  |
| <b>4 Debiti per trasferimenti e contributi</b>     | <b>349.076,27</b>   | <b>405.682,13</b>   | <b>-56.605,86</b> | <b>-14%</b> |
| a enti finanziati dal servizio sanitario nazionale | 0,00                | 0,00                | 0,00              | -           |
| b altre amministrazioni pubbliche                  | 321.926,35          | 385.986,23          | -64.059,88        | -17%        |
| c imprese controllate                              | 2.046,52            | 816,64              | 1.229,89          | 151%        |
| d imprese partecipate                              | 2.444,16            | 5.098,84            | -2.654,68         | -52%        |
| e altri soggetti                                   | 22.659,24           | 13.780,43           | 8.878,81          | 64%         |
| <b>5 Altri debiti</b>                              | <b>32.249,30</b>    | <b>29.915,83</b>    | <b>2.333,47</b>   | <b>8%</b>   |
| a tributari  | 2.739,18            | 2.853,10            | -113,92           | -4%         |
| b verso istituti di previdenza e sicurezza sociale | 3.081,89            | 2.380,35            | 701,54            | 29%         |
| c per attività svolta per c/terzi (2)              | 0,00                | 0,00                | 0,00              | -           |
| d altri  | 26.428,22           | 24.682,37           | 1.745,85          | 7%          |
| <b>TOTALE DEBITI (D)</b>                           | <b>1.903.300,62</b> | <b>1.675.723,23</b> | <b>227.577,39</b> | <b>14%</b>  |

Il totale dei debiti pari a € 1.903.300.618 è composto da debiti di finanziamento per € 1.483.863.796 e debiti di funzionamento per € 419.437.

Questi ultimi comprendono i residui finanziari passivi al netto di quello per IVA a debito sulla gestione commerciale, di quello relativo alla restituzione allo Stato della anticipazione sanitaria, più i residui perenti e il debito derivante da un acconto relativo ad una vendita immobiliare.

Dall'esame dei sotto aggregati risulta quanto segue:

#### *Debiti da finanziamento*

I debiti da finanziamento ammontano complessivamente a € 1.483.863.796, di questi € 884.214.746 sono dovuti al debito derivante dalle anticipazioni per la sanità dalla tesoreria statale, rappresentato nella voce "debiti vs altre amministrazioni pubbliche". La differenza pari a € 599.649.050 si riferisce alla anticipazione di liquidità di cui al DL35/2013 e a debiti per mutui e prestiti obbligazionari. Questi ultimi includono l'emissione obbligazionaria bullet su cui è stato stipulato uno swap a tasso fisso con la costituzione di un Sinking Fund per l'accantonamento delle quote capitali. Il debito residuo relativo a tale prestito è esposto al lordo del fondo accantonato, rappresentato tra i "crediti vs altri soggetti" per un importo pari a 74.627.000.

L'importo del debito, al netto dell'anticipazione per la sanità dalla tesoreria statale e del fondo suddetto, ammonta quindi a € 525.022.050.

Un'ulteriore precisazione va fatta per il debito riferito ai mutui contratti con la Cassa Depositi e prestiti, che in conformità al piano dei conti per il 2017, è stato riclassificato nelle due componenti Cassa Depositi e prestiti s.p.a e Cassa Depositi e Prestiti gestione tesoro.

Nel complesso i debiti da finanziamento sono aumentati di un importo pari a € 271.345.636 in gran parte dovuto all'incremento delle anticipazioni per la sanità (€ 222.703.445).

Nel corso dell'esercizio è stato stipulato un nuovo mutuo con la Cassa Depositi e prestiti per un importo pari a € 101.673.909 a fronte di rimborsi complessivi pari a € 53.031.718 comprendenti, oltre alle rate dell'anno (al netto dell'accantonamento al Sinking Fund), anche i pagamenti dei residui relativi alle rate dell'esercizio 2016.

Per ulteriori dettagli, si rimanda al paragrafo sul debito della relazione al rendiconto.

### *Debiti verso fornitori*

La voce comprende i residui passivi per l'acquisto di beni e servizi.

### *Acconti ricevuti*

Rappresenta l'acconto ricevuto per la futura vendita di un immobile inserito nel patrimonio regionale e non ancora perfezionata.

### *Debiti per trasferimenti e contributi*

La componente più rilevante, in leggera diminuzione rispetto al 2016, riguarda i debiti per trasferimenti e contributi nei confronti di altre amministrazioni pubbliche in particolare gli Enti del servizio sanitario. I debiti verso altri soggetti comprendono principalmente i trasferimenti verso imprese e risultano in aumento rispetto al 2016

### *Altri debiti*

In questa voce sono compresi i debiti per i tributi diretti e indiretti, nonché per le ritenute su redditi di lavoro dipendente e su redditi di lavoro autonomo, per i contributi previdenziali e assistenziali.

Nella voce "altri", oltre ai debiti derivanti da residui su partite di giro, sono comprese anche debiti verso creditori diversi per altri servizi e i debiti per indennizzi.

## **3.10 Ratei e risconti**

| <i>valori in migliaia di euro</i> |                                      | <b>31/12/2017</b> | <b>31/12/2016</b> | <b>var</b>      | <b>var%</b> |
|-----------------------------------|--------------------------------------|-------------------|-------------------|-----------------|-------------|
| I                                 | Ratei passivi                        | 6.219,63          | 6.228,42          | -8,79           | 0%          |
| II                                | Risconti passivi                     | 376.192,37        | 374.069,23        | 2.123,14        | 1%          |
|                                   | 1 Contributi agli investimenti       | 8.920,97          | 8.920,97          | 0,00            | 0%          |
|                                   | a da altre amministrazioni pubbliche | 8.920,97          | 8.920,97          | 0,00            | 0%          |
|                                   | b da altri soggetti                  | 0,00              | 0,00              | 0,00            | -           |
|                                   | 2 Concessioni pluriennali            | 0,00              | 0,00              | 0,00            | -           |
|                                   | 3 Altri risconti passivi             | 367.271,39        | 365.148,26        | 2.123,13        | 1%          |
|                                   | <b>TOTALE RATEI E RISCONTI (E)</b>   | <b>382.412,00</b> | <b>380.297,65</b> | <b>2.114,35</b> | <b>1%</b>   |

L'importo dei ratei passivi è costituito dalla quota di interessi passivi, di competenza dell'anno, che, la Regione paga su prestiti obbligazionari e mutui le cui rate hanno scadenza diversa dal 31/12.

I risconti passivi alla voce “ Altri risconti passivi” comprendono il risconto dovuto all’applicazione del fondo pluriennale vincolato e dell’avanzo di amministrazione tenuto conto delle precisazioni che seguono.

Il Fondo Pluriennale Vincolato (FPV) non è altro che il modo di rappresentare in contabilità finanziaria la correlazione tra entrate e spese e quindi è assimilabile al risconto passivo della contabilità economico-patrimoniale: gli impegni coperti da FPV in finanziaria altro non sono che spese finanziate da entrate pregresse quindi, ad eccezione delle poste che non interessano il conto economico, l’FPV è stato completamente riscontato.

L’avanzo di amministrazione deriva da entrate accertate a copertura di spese non impegnate nell’esercizio, che potrebbero concretizzarsi nel futuro grazie al meccanismo delle reiscrizioni finanziarie.

In contabilità economico patrimoniale però, non tutto l’avanzo di amministrazione rappresenta un risconto di componenti positive di reddito a copertura di costi futuri. In primo luogo, infatti, è stata esclusa dal calcolo del risconto quella parte di avanzo generata da capitoli il cui vincolo di spesa non deriva da disposizioni di leggi, trasferimenti da terzi e principi contabili (vincoli apposti dall’Ente e quote di finanziamento), in quanto non vi è una correlazione univoca tra costi e ricavi. In secondo luogo sono state escluse le poste che generano operazioni solo sullo stato patrimoniale. La tabella che segue da conto della composizione della voce “Altri risconti passivi”.

#### **Altri risconti passivi**

| <b>Descrizione</b>                           | <b>Importo 2017</b>   | <b>Importo 2016</b>   |
|--|-----------------------|-----------------------|
| Risconti passivi per avanzo vincolato        | 209.785.352,20        | 226.191.723,63        |
| Risconti passivi per FPV corrente e capitale | 157.486.041,99        | 138.956.535,48        |
| <b>Totale risconti</b>                       | <b>367.271.394,19</b> | <b>365.148.259,11</b> |

## 4. Informativa sul Conto Economico

### 4.1 Componenti positivi della gestione

| <i>valori in migliaia di euro</i> |   | <b>31/12/2017</b>   | <b>31/12/2016</b>   | <b>var</b>        | <b>var%</b> |
|-----------------------------------|---|---------------------|---------------------|-------------------|-------------|
| 1                                 | <b>Proventi da tributi</b>  | <b>1.717.218,21</b> | <b>1.758.474,06</b> | <b>-41.255,85</b> | <b>-2%</b>  |
| 2                                 | <b>Proventi da fondi perequativi</b>  | <b>214.867,57</b>   | <b>199.717,45</b>   | <b>15.150,12</b>  | <b>8%</b>   |
| 3                                 | <b>Proventi da trasferimenti e contributi</b>                                     | <b>265.298,62</b>   | <b>251.286,06</b>   | <b>14.012,57</b>  | <b>6%</b>   |
| a                                 | Proventi da trasferimenti correnti  | 186.741,92          | 152.408,86          | 34.333,06         | 23%         |
| b                                 | Quota annuale di contributi agli investimenti                                     | 0,00                | 0,00                | 0,00              | -           |
| c                                 | Contributi agli investimenti  | 78.556,70           | 98.877,20           | -20.320,50        | -21%        |
| 4                                 | <b>Ricavi delle vendite e prestazioni e proventi da servizi pubblici</b>          | <b>133.212,74</b>   | <b>115.305,92</b>   | <b>17.906,82</b>  | <b>16%</b>  |
| a                                 | Proventi derivanti dalla gestione dei beni  | 15.761,19           | 15.032,95           | 728,24            | 5%          |
| b                                 | Ricavi della vendita di beni  | 18,44               | 21,58               | -3,14             | -15%        |
| c                                 | Ricavi e proventi dalla prestazione di servizi                                    | 117.433,10          | 100.251,38          | 17.181,72         | 17%         |
| 5                                 | <b>Variazioni nelle rimanenze di prodotti in corso di lavorazione, etc. (+/-)</b> | <b>0,00</b>         | <b>0,00</b>         | <b>0,00</b>       | <b>-</b>    |
| 6                                 | <b>Variazione dei lavori in corso su ordinazione</b>                              | <b>0,00</b>         | <b>0,00</b>         | <b>0,00</b>       | <b>-</b>    |
| 7                                 | <b>Incrementi di immobilizzazioni per lavori interni</b>                          | <b>0,00</b>         | <b>0,00</b>         | <b>0,00</b>       | <b>-</b>    |
| 8                                 | <b>Altri ricavi e proventi diversi</b>  | <b>35.928,92</b>    | <b>51.701,40</b>    | <b>-15.772,48</b> | <b>-31%</b> |
|                                   | <b>TOTALE COMPONENTI POSITIVI DELLA GESTIONE (A)</b>                              | <b>2.366.526,06</b> | <b>2.376.484,88</b> | <b>-9.958,83</b>  | <b>0%</b>   |

#### *Proventi da tributi*

La voce comprende proventi da tributi diretti (IRPEF non sanità), proventi da tributi indiretti (tasse automobilistiche, IRAP, tassa regionale di diritto allo studio, tributo speciale discarica, tasse sulle concessioni regionali e imposta regionale sulle concessioni statali, tassa per abilitazione professionale, tassa per concessione di caccia e pesca), proventi da tributi destinati alla sanità (imposta regionale sulle attività produttive, compartecipazione IVA sanità, addizionale IRPEF sanità).

Il 60% circa riguarda la compartecipazione IVA sanità .

#### *Proventi da fondi perequativi*

La voce, che comprende i fondi perequativi dallo stato, sanità e non, è quasi completamente riferibile al comparto sanità.

#### *Proventi da trasferimenti e contributi*

I proventi da trasferimenti correnti provengono soprattutto da parte di Amministrazioni pubbliche centrali in particolare riguardano il comparto Sanità.

I contributi agli investimenti provengono soprattutto da Amministrazioni pubbliche centrali e dall'Unione Europea.

#### *Ricavi delle vendite e prestazioni di servizi pubblici*

I proventi sono dovuti a "Proventi per entrate da mobilità sanitaria attiva" (euro

115.696.029) in aumento rispetto al 2016 e a “Proventi da concessione di beni” che ammontano a oltre 12 milioni di euro.

#### *Altri ricavi e proventi diversi*

La voce comprende rimborsi per oltre 12 milioni di euro. Su questa voce influisce considerevolmente l'utilizzo del sconto passivo dell'avanzo finanziario (circa 16 milioni di euro).

Per quanto riguarda la diminuzione di questa voce si precisa che il sconto passivo utilizzato nel 2017 rispetto all'anno precedente è minore a causa della dinamica dell'FPV.

## 4.2 Componenti negativi della gestione

| valori in migliaia di euro |  | 31/12/2017          | 31/12/2016          | var               | var%         |
|----------------------------|--|---------------------|---------------------|-------------------|--------------|
| 9                          | <b>Acquisto di materie prime e/o beni di consumo</b>                         | <b>517,40</b>       | <b>538,49</b>       | <b>-21,10</b>     | <b>-4%</b>   |
| 10                         | <b>Prestazioni di servizi</b>  | <b>96.052,55</b>    | <b>88.269,38</b>    | <b>7.783,17</b>   | <b>9%</b>    |
| 11                         | <b>Utilizzo beni di terzi</b>  | <b>1.392,08</b>     | <b>1.086,53</b>     | <b>305,55</b>     | <b>28%</b>   |
| 12                         | <b>Trasferimenti e contributi</b>  | <b>2.104.491,93</b> | <b>2.093.191,87</b> | <b>11.300,06</b>  | <b>1%</b>    |
| a                          | Trasferimenti correnti   | 1.998.103,39        | 1.978.372,12        | 19.731,28         | 1%           |
| b                          | Contributi agli investimenti ad Amministrazioni                              | 65.288,33           | 89.598,99           | -24.310,66        | -27%         |
| c                          | Contributi agli investimenti ad altri soggetti                               | 41.100,20           | 25.220,76           | 15.879,44         | 63%          |
| 13                         | <b>Personale</b>   | <b>55.865,83</b>    | <b>57.370,77</b>    | <b>-1.504,94</b>  | <b>-3%</b>   |
| 14                         | <b>Ammortamenti e svalutazioni</b>   | <b>23.609,71</b>    | <b>5.514,39</b>     | <b>18.095,32</b>  | <b>328%</b>  |
| a                          | Ammortamenti di immobilizzazioni Immateriali                                 | 588,84              | 680,60              | -91,75            | -13%         |
| b                          | Ammortamenti di immobilizzazioni materiali                                   | 8.291,02            | 4.599,34            | 3.691,68          | 80%          |
| c                          | Altre svalutazioni delle immobilizzazioni                                    | 0,00                | 234,46              | -234,46           | -100%        |
| d                          | Svalutazione dei crediti   | 14.729,85           | 0,00                | 14.729,85         | -            |
| 15                         | <b>Variazioni nelle rimanenze di materie prime e/o beni di consumo (+/-)</b> | <b>-2,94</b>        | <b>-12,34</b>       | <b>9,40</b>       | <b>-76%</b>  |
| 16                         | <b>Accantonamenti per rischi</b>   | <b>24.305,22</b>    | <b>22.329,90</b>    | <b>1.975,32</b>   | <b>9%</b>    |
| 17                         | <b>Altri accantonamenti</b>  | <b>0,00</b>         | <b>31.620,85</b>    | <b>-31.620,85</b> | <b>-100%</b> |
| 18                         | <b>Oneri diversi di gestione</b>   | <b>2.879,68</b>     | <b>3.745,96</b>     | <b>-866,27</b>    | <b>-23%</b>  |
|                            | <b>TOTALE COMPONENTI NEGATIVI DELLA GESTIONE (B)</b>                         | <b>2.309.111,45</b> | <b>2.303.655,80</b> | <b>5.455,65</b>   | <b>0%</b>    |

#### *Acquisto di materie prime e/o beni di consumo*

L'importo più alto è relativo al costo per carburanti, combustibili e lubrificanti pari a euro 220.021 segue quello per carta cancelleria e stampati per euro 85.172.

La voce è complessivamente in calo rispetto al 2016

#### *Prestazioni di servizi*

La voce ha un importo pari a 96 milioni di euro di cui oltre 60 milioni destinati al trasporto pubblico e quasi 4 milioni per pubblicità sostanzialmente destinata alla promozione dell'Umbria dopo il sisma del 2016.

#### *Utilizzo di beni di terzi*

La voce comprende fitti e noleggi, licenze, canoni passivi e l'ammontare più rilevante dipende da licenze per uso software. Si evidenzia anche una diminuzione alla voce " locazione di beni immobili".

#### *Trasferimenti e contributi*

I trasferimenti correnti, in lieve crescita rispetto all'esercizio precedente, sono per la quasi totalità verso le Amministrazioni pubbliche, soprattutto verso ASL e AO, ed in misura molto minore verso Enti e agenzie regionali, Province e Comuni.

Gli altri trasferimenti correnti residuali sono principalmente diretti ad imprese, ed istituzioni sociali private.

I contributi agli investimenti sono destinati ad Amministrazioni pubbliche per circa 65 milioni di euro, di cui più di un terzo a Comuni, province ed unioni di Comuni, e per circa 41 milioni di euro ad altri soggetti, principalmente imprese, per circa 36 milioni di euro. Per quanto riguarda la dinamica di questi aggregati, si rileva una sostanziale invarianza dell'ammontare complessivo dei contributi agli investimenti con andamenti di segno opposto delle due componenti: diminuiscono i contributi ad amministrazioni pubbliche ed aumentano in misura percentualmente rilevante quelli ad altri soggetti, soprattutto imprese.

#### *Personale*

Le spese per il personale che ammontano complessivamente a circa 56 milioni di euro e sono in lieve diminuzione rispetto all'esercizio precedente, comprendono retribuzioni in denaro, contributi e altre indennità. Non è incluso in tale voce il costo dell'IRAP relativa alle spese per il personale che viene rilevato in un'altra voce.

#### *Ammortamenti e svalutazioni*

In tale voce sono incluse le quote di ammortamento delle immobilizzazioni materiali ed immateriali iscritte nello Stato Patrimoniale. Le aliquote utilizzate per l'ammortamento sono quelle riportate al paragrafo 2.1 relativo ai criteri di valutazione delle immobilizzazioni.

L'ammortamento delle immobilizzazioni immateriali, in lieve diminuzione rispetto al 2016, è essenzialmente dovuto al software, mentre, per quanto concerne l'ammortamento delle immobilizzazioni materiali, la voce più consistente è quella degli altri beni immobili diversi che comprende l'ammortamento dei fabbricati e delle infrastrutture demaniali. L'ammortamento delle immobilizzazioni materiali cresce considerevolmente rispetto all'esercizio precedente, ma a riguardo si

richiama quanto evidenziato nello specifico paragrafo circa il completamento della ricognizione dei beni immobili regionali.

#### *Svalutazione dei crediti*

Rappresenta la variazione annuale del fondo di svalutazione crediti. Tale fondo al 31/12/2017 risulta superiore al fondo crediti di dubbia esigibilità accantonato nell'avanzo di amministrazione in quanto comprende maggiori accantonamenti per le ragioni si seguito esposte:

-€ 600.000 derivano da un importo accantonato nell'avanzo di amministrazione a fronte di crediti per i quali è stata concessa una moratoria, non inclusi nei residui attivi;

-una maggior svalutazione del credito vantato nei confronti di Umbria TPL e mobilità S.p.a. (per € 384.526), in quanto i fatti che hanno determinato una prospettiva più favorevole nella valutazione dei potenziali rischi di perdite su crediti, si sono verificati nel 2018.

Nel 2016 tale voce era compresa nella voce "altri accantonamenti". La modifica è stata disposta in relazione all'aggiornamento del piano dei conti integrato del 2017.

#### *Variazione di rimanenze di materie prime e/o beni di consumo*

La voce comprende la variazione delle rimanenze dell'anno 2017 relativa al materiale di consumo per l'attività di ufficio.

#### *Accantonamenti per rischi*

L'accantonamento per rischi pari a euro 18.927.433 deriva dall'adeguamento del fondo rischi di cui al punto 3.8.

#### *Oneri diversi della gestione*

La voce che comprende, tra l'altro, tributi diversi da imposte su reddito IRAP, rimborsi, premi di assicurazioni è in diminuzione relativamente ai conti "Costi per indennizzi" e "Risarcimento danni".

### 4.3 Proventi ed oneri finanziari

| valori in migliaia di euro |  | 31/12/2017        | 31/12/2016        | var              | var%        |
|----------------------------|--|-------------------|-------------------|------------------|-------------|
|                            | <b>Proventi finanziari</b>                     |                   |                   |                  |             |
| 20                         | <b>Altri proventi finanziari</b>               | <b>17.280,34</b>  | <b>16.739,03</b>  | <b>541,31</b>    | <b>3%</b>   |
|                            | <b>Totale proventi finanziari</b>              | <b>17.280,34</b>  | <b>16.739,03</b>  | <b>541,31</b>    | <b>3%</b>   |
|                            | <b>Oneri finanziari</b>                        |                   |                   |                  |             |
| 21                         | <b>Interessi ed altri oneri finanziari</b>     | <b>35.781,99</b>  | <b>38.752,28</b>  | <b>-2.970,29</b> | <b>-8%</b>  |
| a                          | Interessi passivi                              | 35.781,99         | 38.752,28         | -2.970,29        | -8%         |
| b                          | Altri oneri finanziari                         | 0,00              | 0,00              | 0,00             | -           |
|                            | <b>Totale oneri finanziari</b>                 | <b>35.781,99</b>  | <b>38.752,28</b>  | <b>-2.970,29</b> | <b>-8%</b>  |
|                            | <b>TOTALE PROVENTI ED ONERI FINANZIARI (C)</b> | <b>-18.501,65</b> | <b>-22.013,25</b> | <b>3.511,60</b>  | <b>-16%</b> |

#### *Altri proventi finanziari*

La voce comprende i flussi periodici netti in entrata per contratti di Swap, gli interessi attivi su depositi bancari e postali, nonché altri interessi attivi per l'ente.

#### *Oneri finanziari*

Gli oneri finanziari, quasi interamente costituiti dagli oneri per il servizio del debito, risultano in diminuzione rispetto al precedente esercizio principalmente per effetto della riduzione dello stock del debito residuo e solo in parte per effetto dell'ulteriore diminuzione registrata sui tassi di interesse che incidono sulla componente a tasso variabile.

### 4.4 Rettifiche di valore delle attività finanziarie

|    |                              |                  |                |                  |             |
|----|------------------------------|------------------|----------------|------------------|-------------|
| 22 | Rivalutazioni                | 1.248,99         | 0,00           | 1.249            | -           |
| 23 | Svalutazioni                 | 4.081,05         | 387,99         | 3.693,06         | 952%        |
|    | <b>TOTALE RETTIFICHE (D)</b> | <b>-2.832,06</b> | <b>-387,99</b> | <b>-2.444,07</b> | <b>630%</b> |

Le rivalutazioni sono dovute all'incremento di valore delle quote di partecipazione in società controllate e partecipate come si evince dal prospetto allegato al paragrafo 3.3.

Le svalutazioni sono così composte:

- euro 257.421 per la svalutazione delle quote di classe A del Fondo Umbria – Comparto Monteluca
- euro 3.823.641 per la svalutazione della partecipazione a Umbria TPL e mobilità

#### 4.5 Proventi ed oneri straordinari

| valori in migliaia di euro |   | 31/12/2017      | 31/12/2016       | var               | var%        |
|----------------------------|---|-----------------|------------------|-------------------|-------------|
| 24                         | <b>Proventi straordinari</b>                        | <b>6.739,67</b> | <b>18.280,08</b> | <b>-11.540,40</b> | <b>-63%</b> |
|                            | a Proventi da permessi di costruire                 | 0,00            | 0,00             | 0,00              | -           |
|                            | b Proventi da trasferimenti in conto capitale       | 339,87          | 0,00             | 339,87            | -           |
|                            | c Sopravvenienze attive e insussistenze del passivo | 3.766,33        | 18.209,12        | -14.442,80        | -79%        |
|                            | d Plusvalenze patrimoniali                          | 5,02            | 14,64            | -9,62             | -66%        |
|                            | e Altri proventi straordinari                       | 2.628,46        | 56,32            | 2.572,14          | 4567%       |
|                            | Totale proventi straordinari                        | 6.739,67        | 18.280,08        | -11.540,40        | -63%        |
| 25                         | <b>Oneri straordinari</b>                           | <b>2.273,91</b> | <b>10.813,22</b> | <b>-8.539,31</b>  | <b>-79%</b> |
|                            | a Trasferimenti in conto capitale                   | 0,00            | 0,00             | 0,00              | -           |
|                            | b Sopravvenienze passive e insussistenze            | 1.293,92        | 10.682,63        | -9.388,71         | -88%        |
|                            | c Minusvalenze patrimoniali                         | 238,63          | 130,54           | 108,09            | 83%         |
|                            | d Altri oneri straordinari                          | 741,36          | 0,05             | 741,31            | -           |
|                            | Totale oneri straordinari                           | 2.273,91        | 10.813,22        | -8.539,31         | -79%        |
|                            | <b>TOTALE PROVENTI ED ONERI STRAORDINARI (E)</b>    | <b>4.465,76</b> | <b>7.466,86</b>  | <b>-3.001,10</b>  | <b>-40%</b> |

##### *Proventi straordinari*

La voce è fortemente diminuita nel 2017 per effetto della diminuzione delle “Sopravvenienze attive e insussistenze del passivo” che comprende i maggiori crediti derivanti dal riaccertamento dei residui attivi e l’eliminazione dei residui passivi e dei residui passivi perenti .

Il dettaglio della voce è riportato nella tabella che segue.

| <b>Sopravvenienze attive e insussistenze del passivo</b>   | <b>importi 2107</b> |
|--|---------------------|
| insussistenze del passivo(eliminazione di residui passivi)   | 1.105.508,75        |
| insussistenze del passivo(eliminazione residui perenti)  | 41.873,62           |
| entrate per rimborsi di imposte indirette  | 15.273,96           |
| altre sopravvenienze attive ( maggiori accertamenti)   | 2.593.546,71        |
| altre sopravvenienze attive ( rivalutazione per vendita terreni appartenenti al demanio disponibile non demaniali) | 10.122,75           |
| <b>TOTALE</b>  | <b>3.766.325,79</b> |

Le “Plusvalenze patrimoniali” derivano dalle cessione di terreni mentre per quanto riguarda gli “Altri proventi straordinari” la voce più consistente è rappresentata dal rientro, a seguito della conclusione degli interventi, delle risorse regionali versate a Sviluppo Umbria e destinate ad essere erogate da tale società regionale a titolo di contributo o finanziamento a soggetti terzi .

##### *Oneri straordinari*

Tale voce è costituita da sopravvenienze passive, minusvalenze patrimoniali per

cessione di terreni e fabbricati e altri oneri straordinari composti quasi esclusivamente da insussistenze dell'attivo.

Il dettaglio della voce, notevolmente diminuita rispetto al 2016 per la dinamica delle insussistenze dell'attivo, è riportato nella tabella che segue.

| <b>Sopravvenienze passive e insussistenze dell'attivo</b>  | <b>Importi 2107</b> |
|--|---------------------|
| insussistenze dell'attivo (eliminazione di residui attivi) | 1.153.923,13        |
| rimborsi di imposte e tasse correnti                       | 140.000,00          |
| <b>TOTALE</b>  | <b>1.293.923,13</b> |

Le "Minusvalenze patrimoniali" sono dovute alla cessione gratuita di alcuni diritti reali di godimento.

#### **4.6 Imposte**

| <i>valori in migliaia di euro</i> | <b>31/12/2017</b> | <b>31/12/2016</b> | <b>var</b>    | <b>var%</b> |
|-----------------------------------|-------------------|-------------------|---------------|-------------|
| Imposte (*)                       | 3.652,26          | 3.707,38          | -55,12        | -1%         |
| <b>TOTALE IMPOSTE</b>             | <b>3.652,26</b>   | <b>3.707,38</b>   | <b>-55,12</b> | <b>-1%</b>  |

Tale voce comprende l'Irap pagata dagli enti pubblici.

| Tabella 1 - Dettaglio e movimentazioni delle immobilizzazioni Immateriali |   |                              |                               |  |                             |                    |                                |                            |        |                              |                            |                                      |                     |      |
|---|---|------------------------------|-------------------------------|--|-----------------------------|--------------------|--------------------------------|----------------------------|--------|------------------------------|----------------------------|--------------------------------------|---------------------|------|
| Codice piano dei conti  | Immobilitazioni Immateriali                             | Movimenti dell'esercizio     |                               |  |                             |                    |                                |                            |        |                              |                            |                                      |                     |      |
|   |   | Dati contabili al 31/12/2016 | Giroconti e riclassificazioni | Acquisizioni e costruzioni in economia | Manutenzioni incrementative | Dismissioni        | Valore contabile al 31/12/2017 | Fondo amm.to al 31/12/2016 | Amm.to | Decrementi f.do ammortamento | Fondo amm.to al 31/12/2017 | Valore netto contabile al 31/12/2017 |                     |      |
| 1   | Costi di impianto e di ampliamento                      | 0,00                         |                               |  |                             |                    | 0,00                           | 0,00                       |        |                              | 0,00                       | 0,00                                 | 0,00                | 0,00 |
| 2   | Costi di ricerca sviluppo e pubblicità                  | 0,00                         |                               |  |                             |                    | 0,00                           | 0,00                       |        |                              | 0,00                       | 0,00                                 | 0,00                | 0,00 |
| 3   | Diritti di brevetto ed utilizzazione opere dell'ingegno | 6.612.283,82                 |                               | 385.759,19                             |                             | -44.055,80         | 6.953.987,21                   | 5.616.352,11               |        | 523.285,97                   | 6.095.582,28               | -44.055,80                           | 858.404,93          |      |
| 4   | Concessioni, licenze, marchi e diritti simile           | 7.163,81                     |                               |  |                             |                    | 7.163,81                       | 5.014,10                   |        | 716,30                       | 5.730,40                   |                                      | 1.433,41            |      |
| 5   | Avviamento  | 0,00                         |                               |  |                             |                    | 0,00                           | 0,00                       |        |                              | 0,00                       |                                      | 0,00                |      |
| 6   | Immobilitazioni in corso ed acconti                     | 672.285,80                   | -392.296,03                   | 3.370.518,99                           |                             |                    | 3.650.508,76                   | 0,00                       |        |                              | 0,00                       |                                      | 3.650.508,76        |      |
| 9   | Altre   | 17.800,00                    | 4.577.451,14                  | 70.672,58                              |                             | -238.628,98        | 4.380.150,44                   | 3.560,00                   |        | 64.838,82                    | 21.254,52                  |                                      | 4.358.895,92        |      |
|   | <b>Totale immobilizzazioni immateriali:</b>             | <b>7.309.533,43</b>          | <b>4.185.155,11</b>           | <b>3.826.950,76</b>                    | <b>0,00</b>                 | <b>-282.684,78</b> | <b>14.991.810,22</b>           | <b>5.624.926,21</b>        |        | <b>588.841,09</b>            | <b>6.122.567,20</b>        | <b>-44.055,80</b>                    | <b>8.869.243,02</b> |      |
|   | <b>TOTALE I</b>   | <b>7.309.533,43</b>          |                               |  |                             |                    |                                |                            |        | <b>588.841,09</b>            | <b>6.122.567,20</b>        |                                      | <b>8.869.243,02</b> |      |

**Tabella 2 - Dettaglio e movimentazioni delle immobilizzazioni materiali**

| Codice piano dei conti | Immobilizzazioni materiali                           | Dati contabili al 31/12/2016       |                               | Movimenti dell'esercizio |                |  |                             |             |                                |                            |        |                        |                            | Valore netto contabile al 31/12/2017 |               |                |                |
|------------------------|--|------------------------------------|-------------------------------|--------------------------|----------------|--|-----------------------------|-------------|--------------------------------|----------------------------|--------|------------------------|----------------------------|--------------------------------------|---------------|----------------|----------------|
|                        |  | Valore contabile /costo d'acquisto | Giroconti e riclassificazioni | Rivalutazioni            | Svalutazioni   | Acquisizioni e costruzioni in economia | Manutenzioni incrementative | Dismissioni | Valore contabile al 31/12/2017 | Fondo amm.to al 31/12/2016 | Amm.to | Variazioni f.do amm.to | Fondo amm.to al 31/12/2017 |                                      |               |                |                |
| II                     | <b>Beni demaniali:</b>                               |                                    |                               |                          |                |  |                             |             |                                |                            |        |                        |                            |                                      |               |                |                |
| 1                      |  |                                    |                               |                          |                |  |                             |             |                                |                            |        |                        |                            |                                      |               |                |                |
| 1.1                    | Terreni  | 10.753.390,19                      |                               | 131.488,09               | -447.884,33    | 57.210,25                              |                             |             |                                |                            |        |                        | 10.494.204,20              |                                      |               |                | 10.494.204,20  |
| 1.2                    | Fabbricati   | 14.615.138,51                      | 0,00                          | 201.218,63               | -431.793,77    |  |                             |             |                                |                            |        | 282.891,64             | 5.152.849,16               | 5.950,72                             | 5.429.790,08  |                | 8.954.773,29   |
| 1.3                    | Infrastrutture                                       | 11.082.401,73                      |                               | 7.300.578,63             | -796.166,75    | 132.168.259,80                         |                             |             |                                |                            |        | 4.491.783,56           | 2.339.481,28               | 45.143.105,70                        | 51.974.370,54 |                | 97.780.702,87  |
| 1.9                    | Altri beni demaniali                                 | 0,00                               | 0,00                          |                          |                |  |                             |             |                                |                            |        | 0,00                   |                            |                                      |               |                | -              |
| Total e II             | <b>Beni demaniali:</b>                               | 36.450.930,43                      |                               |                          |                |  |                             |             |                                |                            |        | 4.774.675,20           |                            |                                      |               |                | 117.229.680,36 |
| III                    | <b>Altre immobilizzazioni materiali:</b>             |                                    |                               |                          |                |  |                             |             |                                |                            |        |                        |                            |                                      |               |                |                |
| 2                      |  |                                    |                               |                          |                |  |                             |             |                                |                            |        |                        |                            |                                      |               |                |                |
| 2.1                    | Terreni  | 84.071.421,38                      |                               | 5.419.862,91             | -1.645.960,50  |  |                             |             |                                |                            |        | -127.825,28            | 87.717.498,51              |                                      |               |                | 87.717.498,51  |
| 2.2                    | Fabbricati   | 164.502.990,86                     |                               | 10.856.480,54            | -21.994.881,89 |  |                             |             |                                |                            |        |                        | 60.797.472,13              | 2.257.504,91                         | 16.231.490,41 | 46.823.486,63  | 106.541.102,88 |
| 2.3                    | Impianti e macchinari                                | 223.418,05                         |                               | 6.465,28                 |                |  |                             |             |                                |                            |        | -258,09                | 33.180,31                  | 33.451,95                            | 51,62         | 66.580,64      | 163.044,60     |
| 2.4                    | Attrezzature   | 14.833.338,73                      |                               |                          |                | 27.807,07                              |                             |             |                                |                            |        | -89.290,75             | 14.473.013,25              | 136.105,90                           | 89.290,75     | 14.519.828,40  | 252.026,65     |
| 2.5                    | Mezzi di trasporto                                   | 3.182.147,73                       |                               |                          |                |  |                             |             |                                |                            |        |                        | 2.718.126,27               | 121.909,17                           |               | 2.840.035,44   | 342.112,29     |
| 2.6                    | Macchine per ufficio e hardware                      | 16.721.278,85                      |                               |                          |                | 608.847,49                             |                             |             |                                |                            |        | -107.600,06            | 16.069.019,67              | 540.289,13                           | 107.328,09    | 16.501.980,71  | 720.545,57     |
| 2.7                    | Mobili e arredi                                      | 4.551.370,30                       |                               |                          |                |  |                             |             |                                |                            |        | -714,15                | 4.550.656,15               | 5.927,72                             | 644,61        | 4.531.771,01   | 18.885,14      |
| 2.8                    | Infrastrutture                                       | 980.810,08                         |                               | 7.251.641,57             |                |  |                             |             |                                |                            |        |                        | 304.193,82                 | 390.178,18                           |               | 694.372,00     | 7.538.079,65   |
| 2.9                    | Diritti reali di godimento (*)                       | 4.577.451,14                       | -4.577.451,14                 |                          |                |  |                             |             |                                |                            |        |                        | 0,00                       |                                      |               |                | -              |
| 2.99                   | Altri beni materiali                                 | 19.626.346,58                      |                               | 812.797,04               | -3.038.568,36  | 1.145,85                               |                             |             |                                |                            |        |                        | 428.938,52                 | 30.981,23                            |               | 459.919,75     | 16.941.801,36  |
| 3                      | <b>Immobilizzazioni materiali in corso e acconti</b> | 21.042.855,89                      | -7.964.643,61                 |                          |                | 6.305.617,14                           |                             |             |                                |                            |        |                        | 19.383.829,42              |                                      |               |                | 19.383.829,42  |
| Total e III            | <b>Altre immobilizzazioni materiali:</b>             | 334.313.429,59                     | -12.542.094,75                | 24.347.247,34            | -26.679.410,75 | 6.943.417,55                           |                             |             | 0,00                           | -325.688,33                |        | 3.516.348,19           | 99.350.431,87              | 16.428.805,48                        | 86.437.974,58 | 239.618.926,07 |                |
|                        | <b>TOTALE II+III</b>                                 | 370.764.360,02                     |                               |                          |                |  |                             |             |                                |                            |        | 8.291.023,39           | 500.690.741,63             |                                      | 86.437.974,58 | 356.848.606,43 |                |



**Regione Umbria**

Giunta Regionale



SVILUPPUMBRIA

## Patrimonio Immobiliare della Regione Umbria



**Conto Generale del Patrimonio  
Anno 2017**

## Indice

|  |          |
|--|----------|
| <b>1. PREMESSA</b>   | <b>2</b> |
| <b>2. PROSPETTO TERRENI</b>  | <b>4</b> |
| <b>3. PROSPETTO FABBRICATI</b>   | <b>6</b> |
| <b>4. RIEPILOGO REDDITIVITA' PATRIMONIO<br/>IMMOBILIARE IN CONCESSIONE</b> | <b>8</b> |

### Allegati:

- Prospetto Terreni al 31-12-2017
- Allegato 1 – Terreni acquisiti/espropriati 2017
- Allegato 2 – Terreni alienati-trasferiti 2017
- Allegato 3 – Terreni con nuove valutazioni
- Allegato 4 – Terreni con variazioni catastali
- Allegato 5 – Bonifica/rettifica terreni
- Allegato 6 – Terreni – Variazioni classificazione patrimonio
- Allegato 7 - Terreni – Variazione classificazione da D.Lgs. 118/2011
- Allegato 8 – Terreni - Variazioni scorporo fabbricati 2017
- Allegato 9 – Terreni con diritto reale di godimento 2017
- Prospetto Fabbricati al 31-12-2017
- Allegato 10 – Fabbricati nuove valutazioni 2017
- Allegato 11 – Fabbricati con valori costi straordinari 2017
- Allegato 12 – Fabbricati vincolati 2017
- Allegato 13 – Fabbricati con variazioni catastali 2017
- Allegato 14 – Fabbricati - Variazione classificazione da D.Lgs. 118/2011
- Allegato 15 – Fabbricati – Ricognizione straordinaria “Infrastrutture” 2017
- Allegato 16 – Fabbricati con Diritto reale di godimento 2017
- Redditività da Enti Gestori
- Documentazione Ricognizione straordinaria “Infrastrutture” da Servizi/Enti/Società Gestori del patrimonio immobiliare.

## 1. PREMESSA

Dall'anno 2017, il Nuovo Inventario del Patrimonio Immobiliare Regionale ed il Conto Generale del Patrimonio, viene elaborato in attuazione di quanto previsto dal decreto legislativo 23 giugno 2011, n. 118 (Disposizioni in materia di armonizzazione dei sistemi contabili e degli schemi di bilancio delle Regioni, degli enti locali e dei loro organismi, a norma degli articoli 1 e 2 della legge 5 maggio 2009, n. 42), come modificato dal decreto legislativo 10 agosto 2014 n. 126.

La definizione del Nuovo Inventario rappresenta la base per la predisposizione del Conto Generale del patrimonio; dal documento inventariale vengono estratti i valori assegnati a ciascun immobile riclassificato e codificato in macro e sub categorie secondo i principi dettati dal Decreto. Per ciascun immobile, terreno e fabbricato, all'importo attribuito viene indicato a latere il valore di chiusura del precedente esercizio con le differenze di valutazione, sia negative che positive.

L'attività di aggiornamento inventariale dell'intero patrimonio immobiliare regionale ha vagliato ed analizzato la documentazione reperita c/o l'Agenzia delle Entrate-Ufficio Territorio e c/o le CC.RR.II del territorio regionale (trascrizioni ed iscrizioni a favore e contro l'Ente Regione ecc.) e per ciascun bene (terreno/fabbricato-unità immobiliare), appartenente al patrimonio demaniale o indisponibile o disponibile, è stato indicato/a:

- Il codice identificativo immobile (codice fabbricato - codice unità edilizia – codice terreno).
- La classificazione del bene secondo quanto disposto dal principio contabile concernente la contabilità economico-patrimoniale.
- L'informazione del bene laddove risulti di valore culturale, storico ed artistico indicando la data del decreto.
- La denominazione (per i fabbricati).
- L'indirizzo.
- Il dato catastale.
- Il dato riguardante la provenienza del bene (data di acquisizione, estremi dell'atto, tipologia dell'atto, ecc.).
- Il dato corrispondente alla valutazione del bene (criterio di valutazione, anno di valutazione, valore corrente, ecc.).
- L'Ente Gestore.

Secondo quanto indicato nel paragrafo 9.1 dell'Allegato 4/3 al D.Lgs. 118/2011, *Il valore di eventuali beni patrimoniali per i quali non è stato possibile completare il processo di valutazione nel primo stato patrimoniale di apertura, in quanto in corso di ricognizione o in attesa di perizia,*

*sarà integrato nel corso della gestione. L'attività di ricognizione straordinaria del patrimonio e la conseguente rideterminazione del valore dovrà concludersi entro il secondo esercizio dall'entrata in vigore della contabilità economico-patrimoniale (esercizio 2017).*

A tal proposito, Sviluppo Umbria S.p.A., in accordo con i Servizi regionali preposti ed il Collegio dei Revisori dei Conti, nel corso del 2017, per la categoria dei "Fabbricati" pervenuti all'Ente a titolo gratuito appartenenti alla categoria "F" e/o censiti solo al catasto terreni con qualità "Fabb rurale", ha provveduto a redigere n. 188 relazioni di stima secondo un metodo valutativo che di fatto elimina il valore al fabbricato attribuendolo al terreno. Tale metodologia è stata applicata tenuto conto che tali cespiti, trattandosi di costruzioni non abitabili o agibili, di fatto non utilizzabili per lo stato di fatiscenza e per la mancanza di elementi strutturali ed impiantistici, sono da considerare come "Aree destinate ad utilizzazione fabbricabile" esprimendo un potenziale edificatorio "di fatto".

L'attività di ricognizione straordinaria patrimonio "Infrastrutture" - esercizio 2017, ha coinvolto anche i seguenti Servizi/Enti gestori/Società:

- Regione Umbria - Servizio Infrastrutture per la mobilità e politiche del trasporto pubblico;
- Regione Umbria - Servizio Infrastrutture tecnologiche digitali;
- Soc. Umbria TPL e Mobilità S.p.A.;
- Provincia di Perugia - Servizio Ambiente e Territorio.

I Servizi/Enti/Società di cui sopra hanno prodotto e trasmesso tutta la documentazione utile, debitamente inserita ed integrata all'interno del Conto Generale del Patrimonio 2017.

2. PROSPETTO TERRENI - TABELLA "A" - SITUAZIONE DELLA CONTABILITÀ DELLA CATEGORIA TERRENI - Variazioni intervenute dal 01 gennaio 2017 al 31 dicembre 2017 della consistenza dei beni immobili

| Classificazione Piano dei Conti D. Lgs 118/2011 | Codice Piano dei Conti D.Lgs. 118/2011 | Valore al 31/12/2016 | Valore al 31/12/2017 | Variazioni dal 01/01/2017 al 31/12/2017 | Variazioni in aumento |                     |                   |                                    |   |                                       | Variazioni in diminuzione |                                 |                   |                    |                                    |   | Totali            |                                       |
|---|--|----------------------|----------------------|---|-----------------------|---------------------|-------------------|------------------------------------|---|---------------------------------------|---------------------------|---------------------------------|-------------------|--------------------|------------------------------------|---|-------------------|---------------------------------------|
|   |  |                      |                      |   | Terreni acquisiti     | Terreni espropriati | Nuove valutazioni | Variazioni catastali/conservatoria | Variazioni da Classificazione a Classificazione | Variazioni da Patrimonio a Patrimonio | Alienazioni               | Trasferimenti a titolo gratuito | Nuove valutazioni | Rettifiche valori  | Variazioni catastali/conservatoria | Variazioni Classificazione da D.Lgs. 118/2011 |                   | Variazioni classificazione Patrimonio |
| Terreni demaniali                               | 1.2.2.01.03.01.001                     | 4.628.507,20         | 4.556.515,77         | -71.991,43                              | 14.379,25             | 42.831,00           | 5.300,75          | 11479,7                            |   |                                       |                           |                                 |                   | -133.979,62        | -11.619,00                         |   | -383,51           | -71.991,43                            |
| Terreni agricoli                                | 1.2.2.02.13.01.001                     | 44.210.725,40        | 43.802.535,06        | -408.190,34                             |                       |                     | 6.636,11          | 95.923,85                          |   | 41.330,25                             |                           | -127.441,77                     |                   | -23.425,99         | -125.508,51                        | -234.374,03                                   | -41.330,25        | -408.190,34                           |
| Terreni edificabili                             | 1.2.2.02.13.02.001                     | 5.747.402,61         | 6.623.433,58         | 876.030,97                              |                       |                     | 6.311,33          |                                    | 869.719,64                                      |                                       |                           |                                 |                   |                    |                                    |   |                   | 876.030,97                            |
| Altri terreni NAC                               | 1.2.2.02.13.99.999                     | 1.958.888,39         | 1.330.187,85         | -628.700,54                             |                       |                     | 6.645,07          |                                    |   | 383,51                                | -383,51                   |                                 |                   |                    |                                    | -635.345,61                                   |                   | -628.700,54                           |
|   | <b>Totali €</b>                        | <b>56.545.523,60</b> | <b>56.312.672,26</b> | <b>-232.851,34</b>                      | <b>14.379,25</b>      | <b>42.831,00</b>    | <b>24.893,26</b>  | <b>107.403,55</b>                  | <b>869.719,64</b>                               | <b>41.713,76</b>                      | <b>-383,51</b>            | <b>-127.441,77</b>              |                   | <b>-157.405,61</b> | <b>-137.127,51</b>                 | <b>-869.719,64</b>                            | <b>-41.713,76</b> | <b>-232.851,34</b>                    |
| Terreni demaniali da scorporo fabbricati        | 1.2.2.01.03.01.001                     | 6.124.882,92         | 5.937.688,43         | -187.194,49                             |                       |                     | 84.350,63         | 30.357,01                          |   |                                       |                           |                                 | -199.295,66       |                    | -102.606,47                        |   |                   | -187.194,49                           |
| Terreni NAC da scorporo fabbricati              | 1.2.2.02.13.99.999                     | 32.154.405,05        | 35.961.342,02        | 3.806.936,97                            |                       |                     | 4.382.748,13      | 10.165,02                          |   |                                       |                           |                                 | -523.146,12       |                    | -62.830,06                         |   |                   | 3.806.936,97                          |
|   | <b>Tot. Totali €</b>                   | <b>94.824.811,57</b> | <b>98.211.702,71</b> | <b>3.386.891,14</b>                     |                       |                     |                   |                                    |   |                                       |                           |                                 |                   |                    |                                    |   |                   |                                       |
|   | Terreni Demaniali Totali €             | <u>10.753.390,12</u> | <u>10.494.204,20</u> | -259.185,92                             |                       |                     |                   |                                    |   |                                       |                           |                                 |                   |                    |                                    |   |                   |                                       |
|   | Terreni non Demaniali Totali €         | <u>84.071.421,45</u> | <u>87.717.498,51</u> | 3.646.077,06                            |                       |                     |                   |                                    |   |                                       |                           |                                 |                   |                    |                                    |   |                   |                                       |

Le variazioni avvenute dal 01/01/2017 al 31/12/2017 sono sintetizzate anche nella tabella che segue :

| <b>Patrimonio Immobiliare regionale - Terreni</b>             | <b>VALORE</b>          |
|---|------------------------|
| <b>CONSISTENZA AL 31/12/2016</b>                              | <b>€ 94.824.811,57</b> |
| <b>VARIAZIONE IN DIMINUZIONE DAL 01/01/2017 AL 31/12/2017</b> | <b>€ 2.221.670,11</b>  |
| <b>VARIAZIONE IN AUMENTO 01/01/2017 AL 31/12/2017</b>         | <b>€ 5.608.561,25</b>  |
| <b>CONSISTENZA PATRIMONIALE AL 31/12/2017</b>                 | <b>€ 98.211.702,71</b> |

La variazione in diminuzione pari ad **€ 2.221.670,11**, riguarda:

- € 383,51 per alienazioni;
- € 127.441,77 per trasferimenti a titolo gratuito del patrimonio immobiliare al Demanio dello Stato;
- € 157.405,61 per rettifica valutazioni;
- € 302.564,04 per variazioni-aggiornamenti catastali (di cui € 165.436,53 provenienti dallo scorporo dei terreni dal valore dei fabbricati);
- € 722.441,78 per nuove valutazioni (scorporo dei terreni dal valore dei fabbricati);
- € 869.719,64 per aggiornamento classificazione D.Lgs. 118/2011;
- € 41.713,76 per aggiornamento tipologia patrimonio.

La variazione in aumento pari ad **€ 5.608.561,25** è riconducibile a quanto segue:

- € 14.379,25 per nuove acquisizioni;
- € 42.831,00 per terreni espropriati;
- € 147.925,58 per variazioni-aggiornamenti catastali (di cui € 40.522,03 per scorporo dei terreni dal valore dei fabbricati);
- € 4.491.992,02 per nuove valutazioni (di cui € 4.467.098,76 per stralcio valore fabbricati ed assegnazione valore potere edificatorio);
- € 869.719,64 per aggiornamento classificazione D.Lgs. 118/2011;
- € 41.713,76 per aggiornamento tipologia patrimonio.

**3. PROSPETTO FABBRICATI - TABELLA "B" - SITUAZIONE DELLA CONTABILITA' DELLA CATEGORIA FABBRICATI - Variazioni intervenute dal 01 gennaio 2017 al 31 dicembre 2017 della consistenza dei beni immobili**

| Classificazione Piano Conti D.Lgs 118/2011   | Codice Piano Conti D.LGS 118/2011 | Valore al 31/12/2016  | Valore al 31/12/2017  | Variazioni dal 01/01/2017 al 31/12/2017 | Variazioni in aumento |  |                                     |  | Variazioni in diminuzione |  |                                     |   | Totali         |
|--|-----------------------------------|-----------------------|-----------------------|---|-----------------------|--|-------------------------------------|--|---------------------------|--|-------------------------------------|---|----------------|
|  |                                   |                       |                       |   | Nuove valutazioni     | Costi straordinari/ investimenti inseriti nel 2017 e/o stralcio del valore al 2016 assegnato | Variazioni catastali/ conservatoria | Decreto di vincolo - Inserimento/Aggiornamento anno 2017 | Nuove valutazioni         | Costi straordinari/ investimenti inseriti nel 2017 e/o stralcio del valore al 2016 assegnato | Variazioni catastali/ conservatoria | Decreto di vincolo - Inserimento/Aggiornamento anno 2017    |                |
| Altri Beni Immobili Demaniali  | 1.2.2.01.02.01.001                | 14.615.138,51         | 14.384.563,37         | -230.575,14                             | 149.813,20            | 40.485,43  | 10.920,00                           | 185.694,99   | -26.082,00                |  | -405.711,77                         | -185.694,99   | -230.575,14    |
| Infrastrutture Demaniali   | 1.2.2.01.01.01.001                | 11.082.401,73         | 17.586.813,61         | 6.504.411,88                            |                       | 7.179.954,91   | 120.623,72                          |  | -98.054,20                | -693.398,44  | -4.714,11                           |   | 6.504.411,88   |
| Infrastrutture idrauliche  | 1.2.2.02.09.10.001                | 366.052,45            | 367.655,84            | 1.603,39                                |                       |  | 1.603,39                            |  |                           |  |                                     |   | 1.603,39       |
| Fabbricati ad uso abitativo  | 1.2.2.02.09.01.001                | 7.297.470,26          | 6.733.598,32          | -563.871,94                             |                       |  | 28.632,58                           |  | -385.104,16               |  |                                     | -207.400,36   | -563.871,94    |
| Beni immobili n.a.c.   | 1.2.2.02.09.99.999                | 20.841.048,04         | 10.979.457,54         | -9.861.590,50                           | 62.066,98             |  | 10.424,13                           |  | -8.914.108,88             |  | -235.992,12                         | -783.980,61   | -9.861.590,50  |
| Fabbricati rurali  | 1.2.2.02.09.05.001                | 5.974.230,77          | 5.432.588,88          | -541.641,89                             |                       |  |                                     | 206.229,10   | -522.761,38               |  |                                     | -225.109,61   | -541.641,89    |
| Fabbricati ad uso commerciale e istituzionale  | 1.2.2.02.09.02.001                | 105.280.175,49        | 94.652.952,99         | -10.627.222,50                          | 1.425,82              |  |                                     |  | -11.674,02                |  |                                     | -10.616.974,30  | -10.627.222,50 |
| Fabbricati ad uso commerciale e istituzionale di valore culturale, storico ed artistico          | 1.2.2.02.10.02.001                | 13.295.389,12         | 23.912.363,42         | 10.616.974,30                           |                       |  |                                     | 10.616.974,30  |                           |  |                                     |   | 10.616.974,30  |
| Beni immobili di valore culturale, storico ed artistico n.a.c.                                   | 1.2.2.02.10.99.999                | 17.560.892,36         | 15.335.121,04         | -2.225.771,32                           | 9.935,92              |  |                                     | 42.702,91  | -3.038.568,36             |  |                                     |   | -2.225.771,32  |
| Opere destinate al culto di valore culturale, storico ed artistico                               | 1.2.2.02.10.04.001                | 301.023,66            | 301.023,66            | 0,00                                    |                       |  |                                     |  |                           |  |                                     |   | 0,00           |
| Infrastrutture telematiche   | 1.2.2.02.09.09.001                | 614.757,62            | 614.757,62            | 0,00                                    |                       |  |                                     |  |                           |  |                                     |   | 0,00           |
| Fabbricati ad uso abitativo di valore culturale, storico ed artistico                            | 1.2.2.02.10.01.001                | 3.726.610,02          | 3.712.388,21          | -14.221,81                              | 138,49                |  |                                     | 207.400,36   | -206.432,53               |  | -15.328,13                          |   | -14.221,81     |
| Fabbricati ad uso scolastico   | 1.2.2.02.09.03.001                | 4.064.279,38          | 4.064.279,38          | 0,00                                    |                       |  |                                     |  |                           |  |                                     |   | 0,00           |
| Musei, teatri e biblioteche  | 1.2.2.02.09.18.001                | 309.909,60            | 309.909,60            | 0,00                                    |                       |  |                                     |  |                           |  |                                     |   | 0,00           |
| Impianti sportivi  | 1.2.2.02.09.16.001                | 679.727,38            | 532.900,37            | -146.827,01                             |                       |  |                                     |  | -146.827,01               |  |                                     |   | -146.827,01    |
| Musei, teatri e biblioteche di valore culturale, storico ed artistico                            | 1.2.2.02.10.08.001                | 1.285.502,89          | 1.285.502,89          | 0,00                                    |                       |  |                                     |  |                           |  |                                     |   | 0,00           |
| Fabbricati ad uso scolastico di valore culturale, storico ed artistico                           | 1.2.2.02.10.03.001                | 1.447.624,25          | 1.447.624,25          | 0,00                                    |                       |  |                                     |  |                           |  |                                     |   | 0,00           |
| <b>Totali €</b>  |                                   | <b>208.742.233,53</b> | <b>201.653.500,99</b> | <b>-7.088.732,54</b>                    | 223.380,41            | 7.220.440,34   | 172.203,82                          | 11.259.001,66  | -13.349.612,54            | -693.398,44  | -661.746,13                         | -11.259.001,66*<br>Valore decurtato delle nuove valutazioni | -7.088.732,54  |
| Beni Demaniali - Totali €  |                                   | 25.697.540,24         | 31.971.376,98         | 6.273.836,74                            |                       |  |                                     |  |                           |  |                                     |   |                |
| Beni Immobili (Indisponibili e Disponibili) - Totali €   |                                   | 145.427.650,99        | 123.688.100,54        | -21.739.550,45                          |                       |  |                                     |  |                           |  |                                     |   |                |
| Beni immobili (Indisponibili e Disponibili) di valore culturale, storico ed artistico - Totali € |                                   | 37.617.042,30         | 45.994.023,47         | 8.376.981,17                            |                       |  |                                     |  |                           |  |                                     |   |                |
| Infrastrutture Demaniali-Strade e Ferrovie   | 1.2.2.01.01.01.001                | 0,00                  | 132.168.259,80        |   |                       |  |                                     |  |                           |  |                                     |   |                |
| Infrastrutture telematiche-Fibra Ottica  | 1.2.2.02.09.09.001                | 0,00                  | 7.250.038,18          |   |                       |  |                                     |  |                           |  |                                     |   |                |
| <b>Totali €</b>  |                                   | <b>208.742.233,53</b> | <b>341.071.798,97</b> |   |                       |  |                                     |  |                           |  |                                     |   |                |

Le variazioni avvenute dal 01/01/2017 al 31/12/2017 sono sintetizzate anche nella tabella che segue:

| <b>Patrimonio Immobiliare regionale - Fabbricati</b>      | <b>VALORE</b>           |
|---|-------------------------|
| <b>CONSISTENZA AL 01/01/2017</b>                          | <b>€ 208.742.233,53</b> |
| <b>VARIAZIONI IN DIMINUZIONE 01/01/2017 AL 31/12/2017</b> | <b>€ 25.963.758,77</b>  |
| <b>VARIAZIONI IN AUMENTO DAL 01/01/2017 AL 31/12/2017</b> | <b>€ 158.293.324,21</b> |
| <b>CONSISTENZA PATRIMONIALE AL 31/12/2017</b>             | <b>€ 341.071.798,97</b> |

La variazione in diminuzione pari a **€ 25.963.758,77** così come indicato nelle tabelle di cui sopra, è riconducibile a quanto segue:

- **€ 13.349.612,54** per nuove valutazioni;
- **€ 693.398,44** per stralcio valore assegnato sino al 31/12/2016;
- **€ 661.746,13** per variazioni catastali.
- **€ 11.259.001,66** per aggiornamento/inserimento decreto di vincolo;

La variazione in aumento pari ad **€ 158.293.324,21** corrisponde a quanto segue:

- **€ 223.380,41** per nuove valutazioni;
- **€ 7.220.440,34** di cui **€ 6.204,00** per inserimento costi straordinari sostenuti nel corso del 2017 ed **€ 7.214.236,34** per dati economici pervenuti dalla Provincia di Perugia per le infrastrutture ricadenti nelle zone portuali del lago Trasimeno;
- **€ 172.203,82** per variazioni catastali;
- **€ 11.259.001,66** per aggiornamento/inserimento decreto di vincolo;
- **€ 7.250.038,18** per dati economici pervenuti dal Servizio Infrastrutture tecnologiche digitali, relativamente alla ricognizione straordinaria "Infrastrutture";
- **€ 22.660.246,28** per dati economici pervenuti dal Servizio Infrastrutture per la mobilità e politiche del trasporto pubblico, relativamente alla ricognizione straordinaria "Infrastrutture".

- € 109.508.013,52 per dati economici pervenuti dalla Società Umbria TPL e Mobilità S.p.A., relativamente alla ricognizione straordinaria "Infrastrutture".

#### 4. RIEPILOGO REDDITIVITA' PATRIMONIO IMMOBILIARE IN CONCESSIONE

| ENTE CONCEDENTE I BENI DI PROPRIETA' REGIONALE  | REDDITO COMPLESSIVO DEL 2017 |
|---|------------------------------|
| Regione Umbria – Fitti attivi   | € 38.471,63                  |
| Agenzia Forestale Regionale – Area Demaniale Alta Umbria  | € 112.295,88                 |
| Agenzia Forestale Regionale – Area Demaniale Orvietano-Narnese-Amerino-Tuderte e dei Monti Martani, Serano e Subasio e Comuni Monti del Trasimeno | € 227.993,32                 |
| Regione Umbria (Canoni derivanti da concessioni su: Acque Minerali e su Acque ad uso Termale)   | € 1.634.461,29               |
| Regione Umbria (Canoni derivanti da concessioni ed autorizzazioni su Strade Regionali)  | € 640.000,00                 |
| Regione Umbria (Canoni derivanti da concessioni di cave e miniere)  | € 59.881,16                  |
| Provincia di Perugia  | € 129.328,05                 |
| Umbria Mobilità (Canoni derivanti su concessioni beni immobili Esercizio Ferroviario)   | € 185.189,05                 |
| <b>Totale</b>   | <b>€ 3.027.620,38</b>        |

**Nota:** Per le specifiche inerenti le singole redditività si rimanda alle comunicazioni inviate dagli Enti in elenco.

**PATRIMONIO IMMOBILIARE REGIONE UMBRIA**  
**Prospetto Terreni al 31/12/2017**

| Numero identificativo (da sistema informativo) | Classificazione secondo il piano dei conti dello Stato Patrimoniale in base al D.lgs. 118/2011 (descrizione) | Classificazione secondo il piano dei conti dello Stato Patrimoniale in base al D.lgs. 118/2011 (Codice) | Classificazione ai sensi del codice civile (demaniale, disponibile, indisponibile) | Foglio | Particella | Superficie mq | Provincia | Comune      | Località | Bene soggetto ad ammortamento | Data di acquisizione | Modalità di acquisizione        | Criterio di valutazione secondo i principi del D.lgs. 118/2011 | Valore dell'immobile secondo i principi del D.lgs. 118/2011 al 31/12/2017 (euro) | Valore dell'immobile secondo i principi del D.lgs. 118/2011 al 31/12/2016 (euro) | Eme Gestore                   | Note  |
|--|--|---|--|--------|------------|---------------|-----------|-------------|----------|-------------------------------|----------------------|---------------------------------|--|--|--|-------------------------------|---|
| 40529  | TERRENI DEMANIALI  | 1.2.2.01.03.01.001  | Demaniale  | 25     | 308        | 37            | TR        | ACQUASPARTA |          | No                            | 23/03/2015           | ACQUISIZIONE                    | Valore catastale   | 19,50  | 19,50  | PROVINCIA                     | Acquisizione a titolo gratuito valutazione terreno con Valore Catastale |
| 36509  | TERRENI DEMANIALI  | 1.2.2.01.03.01.001  | Demaniale  | 32     | 109        | 760           | TR        | ACQUASPARTA |          | No                            | 24/07/2007           | DEVOLUZIONE                     | Valore catastale   | 255,13   | 255,13   | UMBRIA TPL E MOBILITA' S.p.A. |   |
| 36513  | TERRENI DEMANIALI  | 1.2.2.01.03.01.001  | Demaniale  | 41     | 109        | 7.430         | TR        | ACQUASPARTA |          | No                            | 24/07/2007           | DEVOLUZIONE                     | Valore catastale   | 0,00   | 0,00   | UMBRIA TPL E MOBILITA' S.p.A. |   |
| 36542  | TERRENI DEMANIALI  | 1.2.2.01.03.01.001  | Demaniale  | 26     | 466        | 560           | TR        | ACQUASPARTA |          | No                            | 04/12/2009           | TRASFERIMENTO A TITOLO GRATUITO | Valore catastale   | 469,63   | 469,63   | PROVINCIA                     |   |
| 36543  | TERRENI DEMANIALI  | 1.2.2.01.03.01.001  | Demaniale  | 26     | 467        | 260           | TR        | ACQUASPARTA |          | No                            | 04/12/2009           | TRASFERIMENTO A TITOLO GRATUITO | Valore catastale   | 217,75   | 217,75   | PROVINCIA                     |   |
| 36546  | TERRENI DEMANIALI  | 1.2.2.01.03.01.001  | Demaniale  | 26     | 500        | 440           | TR        | ACQUASPARTA |          | No                            | 04/12/2009           | TRASFERIMENTO A TITOLO GRATUITO | Valore catastale   | 240,50   | 240,50   | PROVINCIA                     |   |
| 36549  | TERRENI DEMANIALI  | 1.2.2.01.03.01.001  | Demaniale  | 26     | 503        | 120           | TR        | ACQUASPARTA |          | No                            | 04/12/2009           | TRASFERIMENTO A TITOLO GRATUITO | Valore catastale   | 100,75   | 100,75   | PROVINCIA                     |   |
| 36550  | TERRENI DEMANIALI  | 1.2.2.01.03.01.001  | Demaniale  | 26     | 516        | 160           | TR        | ACQUASPARTA |          | No                            | 04/12/2009           | TRASFERIMENTO A TITOLO GRATUITO | Valore catastale   | 94,25  | 94,25  | PROVINCIA                     |   |
| 36506  | TERRENI DEMANIALI  | 1.2.2.01.03.01.001  | Demaniale  | 14     | 12         | 3.170         | TR        | ACQUASPARTA |          | No                            | 24/07/2007           | DEVOLUZIONE                     | Valore catastale   | 0,00   | 0,00   | UMBRIA TPL E MOBILITA' S.p.A. |   |
| 36507  | TERRENI DEMANIALI  | 1.2.2.01.03.01.001  | Demaniale  | 14     | 61         | 1.680         | TR        | ACQUASPARTA |          | No                            | 24/07/2007           | DEVOLUZIONE                     | Valore catastale   | 0,00   | 0,00   | UMBRIA TPL E MOBILITA' S.p.A. |   |
| 36519  | TERRENI DEMANIALI  | 1.2.2.01.03.01.001  | Demaniale  | 42     | 144        | 530           | TR        | ACQUASPARTA |          | No                            | 24/07/2007           | DEVOLUZIONE                     | Valore catastale   | 0,00   | 0,00   | UMBRIA TPL E MOBILITA' S.p.A. |   |
| 36514  | TERRENI DEMANIALI  | 1.2.2.01.03.01.001  | Demaniale  | 41     | 797        | 250           | TR        | ACQUASPARTA |          | No                            | 24/07/2007           | DEVOLUZIONE                     | Valore catastale   | 0,00   | 0,00   | UMBRIA TPL E MOBILITA' S.p.A. |   |
| 36515  | TERRENI DEMANIALI  | 1.2.2.01.03.01.001  | Demaniale  | 41     | 878        | 10.327        | TR        | ACQUASPARTA |          | No                            | 24/07/2007           | DEVOLUZIONE                     | Valore catastale   | 0,00   | 0,00   | UMBRIA TPL E MOBILITA' S.p.A. |   |
| 36517  | TERRENI DEMANIALI  | 1.2.2.01.03.01.001  | Demaniale  | 42     | 121        | 50            | TR        | ACQUASPARTA |          | No                            | 24/07/2007           | DEVOLUZIONE                     | Valore catastale   | 0,00   | 0,00   | UMBRIA TPL E MOBILITA' S.p.A. |   |
| 36522  | TERRENI DEMANIALI  | 1.2.2.01.03.01.001  | Demaniale  | 49     | 135        | 45            | TR        | ACQUASPARTA |          | No                            | 09/01/2009           | ACQUISIZIONE                    | Valore acquisizione  | 117,11   | 117,11   | UMBRIA TPL E MOBILITA' S.p.A. |   |
| 36496  | TERRENI DEMANIALI  | 1.2.2.01.03.01.001  | Demaniale  | 1      | 138        | 2.040         | TR        | ACQUASPARTA |          | No                            | 24/07/2007           | DEVOLUZIONE                     | Valore catastale   | 0,00   | 0,00   | UMBRIA TPL E MOBILITA' S.p.A. |   |
| 36500  | TERRENI DEMANIALI  | 1.2.2.01.03.01.001  | Demaniale  | 4      | 23         | 610           | TR        | ACQUASPARTA |          | No                            | 24/07/2007           | DEVOLUZIONE                     | Valore catastale   | 0,00   | 0,00   | UMBRIA TPL E MOBILITA' S.p.A. |   |
| 36502  | TERRENI DEMANIALI  | 1.2.2.01.03.01.001  | Demaniale  | 4      | 180        | 270           | TR        | ACQUASPARTA |          | No                            | 24/07/2007           | DEVOLUZIONE                     | Valore catastale   | 159,25   | 159,25   | UMBRIA TPL E MOBILITA' S.p.A. |   |
| 36503  | TERRENI DEMANIALI  | 1.2.2.01.03.01.001  | Demaniale  | 4      | 161        | 140           | TR        | ACQUASPARTA |          | No                            | 24/07/2007           | DEVOLUZIONE                     | Valore catastale   | 82,88  | 82,88  | UMBRIA TPL E MOBILITA' S.p.A. |   |
| 36533  | TERRENI DEMANIALI  | 1.2.2.01.03.01.001  | Demaniale  | 50     | 504        | 15            | TR        | ACQUASPARTA |          | No                            | 09/01/2009           | ACQUISIZIONE                    | Valore acquisizione  | 39,04  | 39,04  | UMBRIA TPL E MOBILITA' S.p.A. |   |
| 36535  | TERRENI DEMANIALI  | 1.2.2.01.03.01.001  | Demaniale  | 62     | 61         | 770           | TR        | ACQUASPARTA |          | No                            | 24/07/2007           | DEVOLUZIONE                     | Valore catastale   | 0,00   | 0,00   | UMBRIA TPL E MOBILITA' S.p.A. |   |
| 36524  | TERRENI DEMANIALI  | 1.2.2.01.03.01.001  | Demaniale  | 49     | 138        | 150           | TR        | ACQUASPARTA |          | No                            | 09/01/2009           | ACQUISIZIONE                    | Valore acquisizione  | 390,37   | 390,37   | UMBRIA TPL E MOBILITA' S.p.A. |   |
| 36525  | TERRENI DEMANIALI  | 1.2.2.01.03.01.001  | Demaniale  | 49     | 140        | 10            | TR        | ACQUASPARTA |          | No                            | 09/01/2009           | ACQUISIZIONE                    | Valore acquisizione  | 26,02  | 26,02  | UMBRIA TPL E MOBILITA' S.p.A. |   |
| 36527  | TERRENI DEMANIALI  | 1.2.2.01.03.01.001  | Demaniale  | 49     | 143        | 20            | TR        | ACQUASPARTA |          | No                            | 09/01/2009           | ACQUISIZIONE                    | Valore acquisizione  | 52,04  | 52,04  | UMBRIA TPL E MOBILITA' S.p.A. |   |
| 36530  | TERRENI DEMANIALI  | 1.2.2.01.03.01.001  | Demaniale  | 50     | 483        | 290           | TR        | ACQUASPARTA |          | No                            | 09/01/2009           | ACQUISIZIONE                    | Valore acquisizione  | 1.062,11   | 1.062,11   | UMBRIA TPL E MOBILITA' S.p.A. |   |
| 36531  | TERRENI DEMANIALI  | 1.2.2.01.03.01.001  | Demaniale  | 50     | 500        | 300           | TR        | ACQUASPARTA |          | No                            | 09/01/2009           | ACQUISIZIONE                    | Valore acquisizione  | 780,74   | 780,74   | UMBRIA TPL E MOBILITA' S.p.A. |   |
| 36520  | TERRENI DEMANIALI  | 1.2.2.01.03.01.001  | Demaniale  | 42     | 148        | 2.040         | TR        | ACQUASPARTA |          | No                            | 24/07/2007           | DEVOLUZIONE                     | Valore catastale   | 0,00   | 0,00   | UMBRIA TPL E MOBILITA' S.p.A. |   |
| 36526  | TERRENI DEMANIALI  | 1.2.2.01.03.01.001  | Demaniale  | 49     | 141        | 10            | TR        | ACQUASPARTA |          | No                            | 09/01/2009           | ACQUISIZIONE                    | Valore acquisizione  | 26,02  | 26,02  | UMBRIA TPL E MOBILITA' S.p.A. |   |
| 36528  | TERRENI DEMANIALI  | 1.2.2.01.03.01.001  | Demaniale  | 49     | 145        | 630           | TR        | ACQUASPARTA |          | No                            | 09/01/2009           | ACQUISIZIONE                    | Valore acquisizione  | 1.639,54   | 1.639,54   | UMBRIA TPL E MOBILITA' S.p.A. |   |
| 36495  | TERRENI DEMANIALI  | 1.2.2.01.03.01.001  | Demaniale  | 1      | 131        | 10.250        | TR        | ACQUASPARTA |          | No                            | 24/07/2007           | DEVOLUZIONE                     | Valore catastale   | 0,00   | 0,00   | UMBRIA TPL E MOBILITA' S.p.A. |   |
| 36488  | TERRENI DEMANIALI  | 1.2.2.01.03.01.001  | Demaniale  | 4      | 11         | 6.800         | TR        | ACQUASPARTA |          | No                            | 24/07/2007           | DEVOLUZIONE                     | Valore catastale   | 0,00   | 0,00   | UMBRIA TPL E MOBILITA' S.p.A. |   |
| 36501  | TERRENI DEMANIALI  | 1.2.2.01.03.01.001  | Demaniale  | 4      | 27         | 2.220         | TR        | ACQUASPARTA |          | No                            | 24/07/2007           | DEVOLUZIONE                     | Valore catastale   | 0,00   | 0,00   | UMBRIA TPL E MOBILITA' S.p.A. |   |
| 36532  | TERRENI DEMANIALI  | 1.2.2.01.03.01.001  | Demaniale  | 50     | 502        | 230           | TR        | ACQUASPARTA |          | No                            | 09/01/2009           | ACQUISIZIONE                    | Valore acquisizione  | 598,56   | 598,56   | UMBRIA TPL E MOBILITA' S.p.A. |   |

**PATRIMONIO IMMOBILIARE REGIONE UMBRIA**  
**Prospetto Terreni al 31/12/2017**

| Numero identificativo (da sistema informativo) | Classificazione secondo il piano dei conti dello Stato Patrimoniale in base al D.lgs. 118/2011 (descrizione) | Classificazione secondo il piano dei conti dello Stato Patrimoniale in base al D.lgs. 118/2011 (Codice) | Classificazione ai sensi del codice civile (demaniale, disponibile, indisponibile) | Foglio | Particella | Superficie mq | Provincia | Comune      | Località | Bene soggetto ad ammortamento | Data di acquisizione | Modalità di acquisizione        | Criterio di valutazione secondo i principi del D.lgs. 118/2011 | Valore dell'immobile secondo i principi del D.lgs. 118/2011 al 31/12/2017 (euro) | Valore dell'immobile secondo i principi del D.lgs. 118/2011 al 31/12/2016 (euro) | Eme Gestore                   | Note  |
|--|--|---|--|--------|------------|---------------|-----------|-------------|----------|-------------------------------|----------------------|---------------------------------|--|--|--|-------------------------------|---|
| 36534  | TERRENI DEMANIALI  | 1.2.2.01.03.01.001  | Demaniale  | 62     | 29         | 6.240         | TR        | ACQUASPARTA |          | No                            | 24/07/2007           | DEVOLUZIONE                     | Valore catastale   | 0,00   | 0,00   | UMBRIA TPL E MOBILITA' S.p.A. |   |
| 36538  | TERRENI DEMANIALI  | 1.2.2.01.03.01.001  | Demaniale  | 25     | 220        | 260           | TR        | ACQUASPARTA |          | No                            | 04/12/2009           | TRASFERIMENTO A TITOLO GRATUITO | Valore catastale   | 152,75   | 152,75   | PROVINCIA                     |   |
| 36564  | TERRENI DEMANIALI  | 1.2.2.01.03.01.001  | Demaniale  | 42     | 227        | 6.960         | TR        | ACQUASPARTA |          | No                            | 04/12/2009           | TRASFERIMENTO A TITOLO GRATUITO | Valore catastale   | 4.088,50   | 4.088,50   | PROVINCIA                     |   |
| 36511  | TERRENI DEMANIALI  | 1.2.2.01.03.01.001  | Demaniale  | 40     | 145        | 2.820         | TR        | ACQUASPARTA |          | No                            | 24/07/2007           | DEVOLUZIONE                     | Valore catastale   | 0,00   | 0,00   | UMBRIA TPL E MOBILITA' S.p.A. |   |
| 36512  | TERRENI DEMANIALI  | 1.2.2.01.03.01.001  | Demaniale  | 41     | 35         | 4.740         | TR        | ACQUASPARTA |          | No                            | 24/07/2007           | DEVOLUZIONE                     | Valore catastale   | 0,00   | 0,00   | UMBRIA TPL E MOBILITA' S.p.A. |   |
| 36540  | TERRENI DEMANIALI  | 1.2.2.01.03.01.001  | Demaniale  | 26     | 463        | 1.030         | TR        | ACQUASPARTA |          | No                            | 04/12/2009           | TRASFERIMENTO A TITOLO GRATUITO | Valore catastale   | 864,50   | 864,50   | PROVINCIA                     |   |
| 36545  | TERRENI DEMANIALI  | 1.2.2.01.03.01.001  | Demaniale  | 26     | 477        | 35            | TR        | ACQUASPARTA |          | No                            | 04/12/2009           | TRASFERIMENTO A TITOLO GRATUITO | Valore catastale   | 21,13  | 21,13  | PROVINCIA                     |   |
| 36547  | TERRENI DEMANIALI  | 1.2.2.01.03.01.001  | Demaniale  | 26     | 501        | 140           | TR        | ACQUASPARTA |          | No                            | 04/12/2009           | TRASFERIMENTO A TITOLO GRATUITO | Valore catastale   | 117,00   | 117,00   | PROVINCIA                     |   |
| 36552  | TERRENI DEMANIALI  | 1.2.2.01.03.01.001  | Demaniale  | 26     | 518        | 100           | TR        | ACQUASPARTA |          | No                            | 04/12/2009           | TRASFERIMENTO A TITOLO GRATUITO | Valore catastale   | 16,25  | 16,25  | PROVINCIA                     |   |
| 36553  | TERRENI DEMANIALI  | 1.2.2.01.03.01.001  | Demaniale  | 42     | 225        | 13.640        | TR        | ACQUASPARTA |          | No                            | 04/12/2009           | TRASFERIMENTO A TITOLO GRATUITO | Valore catastale   | 8.012,88   | 8.012,88   | PROVINCIA                     |   |
| 36505  | TERRENI DEMANIALI  | 1.2.2.01.03.01.001  | Demaniale  | 13     | 88         | 11.380        | TR        | ACQUASPARTA |          | No                            | 24/07/2007           | DEVOLUZIONE                     | Valore catastale   | 0,00   | 0,00   | UMBRIA TPL E MOBILITA' S.p.A. |   |
| 36510  | TERRENI DEMANIALI  | 1.2.2.01.03.01.001  | Demaniale  | 32     | 186        | 480           | TR        | ACQUASPARTA |          | No                            | 24/07/2007           | DEVOLUZIONE                     | Valore catastale   | 411,13   | 411,13   | UMBRIA TPL E MOBILITA' S.p.A. |   |
| 36516  | TERRENI DEMANIALI  | 1.2.2.01.03.01.001  | Demaniale  | 42     | 89         | 760           | TR        | ACQUASPARTA |          | No                            | 24/07/2007           | DEVOLUZIONE                     | Valore catastale   | 638,63   | 638,63   | UMBRIA TPL E MOBILITA' S.p.A. |   |
| 36539  | TERRENI DEMANIALI  | 1.2.2.01.03.01.001  | Demaniale  | 26     | 101        | 660           | TR        | ACQUASPARTA |          | No                            | 04/12/2009           | TRASFERIMENTO A TITOLO GRATUITO | Valore catastale   | 22,75  | 22,75  | PROVINCIA                     |   |
| 36551  | TERRENI DEMANIALI  | 1.2.2.01.03.01.001  | Demaniale  | 26     | 517        | 170           | TR        | ACQUASPARTA |          | No                            | 04/12/2009           | TRASFERIMENTO A TITOLO GRATUITO | Valore catastale   | 8,13   | 8,13   | PROVINCIA                     |   |
| 36536  | TERRENI DEMANIALI  | 1.2.2.01.03.01.001  | Demaniale  | 25     | 218        | 95            | TR        | ACQUASPARTA |          | No                            | 04/12/2009           | TRASFERIMENTO A TITOLO GRATUITO | Valore catastale   | 0,00   | 0,00   | PROVINCIA                     |   |
| 36497  | TERRENI DEMANIALI  | 1.2.2.01.03.01.001  | Demaniale  | 4      | 6          | 190           | TR        | ACQUASPARTA |          | No                            | 24/07/2007           | DEVOLUZIONE                     | Valore catastale   | 112,13   | 112,13   | UMBRIA TPL E MOBILITA' S.p.A. |   |
| 36541  | TERRENI DEMANIALI  | 1.2.2.01.03.01.001  | Demaniale  | 26     | 464        | 1.560         | TR        | ACQUASPARTA |          | No                            | 04/12/2009           | TRASFERIMENTO A TITOLO GRATUITO | Valore catastale   | 851,50   | 851,50   | PROVINCIA                     |   |
| 36544  | TERRENI DEMANIALI  | 1.2.2.01.03.01.001  | Demaniale  | 26     | 476        | 470           | TR        | ACQUASPARTA |          | No                            | 04/12/2009           | TRASFERIMENTO A TITOLO GRATUITO | Valore catastale   | 256,75   | 256,75   | PROVINCIA                     |   |
| 36548  | TERRENI DEMANIALI  | 1.2.2.01.03.01.001  | Demaniale  | 26     | 502        | 230           | TR        | ACQUASPARTA |          | No                            | 04/12/2009           | TRASFERIMENTO A TITOLO GRATUITO | Valore catastale   | 125,13   | 125,13   | PROVINCIA                     |   |
| 36504  | TERRENI DEMANIALI  | 1.2.2.01.03.01.001  | Demaniale  | 13     | 43         | 10.160        | TR        | ACQUASPARTA |          | No                            | 24/07/2007           | DEVOLUZIONE                     | Valore catastale   | 0,00   | 0,00   | UMBRIA TPL E MOBILITA' S.p.A. |   |
| 36508  | TERRENI DEMANIALI  | 1.2.2.01.03.01.001  | Demaniale  | 32     | 108        | 10.818        | TR        | ACQUASPARTA |          | No                            | 24/07/2007           | DEVOLUZIONE                     | Valore catastale   | 0,00   | 0,00   | UMBRIA TPL E MOBILITA' S.p.A. |   |
| 36499  | TERRENI DEMANIALI  | 1.2.2.01.03.01.001  | Demaniale  | 4      | 20         | 7.480         | TR        | ACQUASPARTA |          | No                            | 24/07/2007           | DEVOLUZIONE                     | Valore catastale   | 0,00   | 0,00   | UMBRIA TPL E MOBILITA' S.p.A. |   |
| 36523  | TERRENI DEMANIALI  | 1.2.2.01.03.01.001  | Demaniale  | 49     | 137        | 540           | TR        | ACQUASPARTA |          | No                            | 09/01/2009           | ACQUISIZIONE                    | Valore acquisizione  | 1.405,32   | 1.405,32   | UMBRIA TPL E MOBILITA' S.p.A. |   |
| 36529  | TERRENI DEMANIALI  | 1.2.2.01.03.01.001  | Demaniale  | 50     | 43         | 16.480        | TR        | ACQUASPARTA |          | No                            | 24/07/2007           | DEVOLUZIONE                     | Valore catastale   | 0,00   | 0,00   | UMBRIA TPL E MOBILITA' S.p.A. |   |
| 36518  | TERRENI DEMANIALI  | 1.2.2.01.03.01.001  | Demaniale  | 42     | 129        | 4.250         | TR        | ACQUASPARTA |          | No                            | 24/07/2007           | DEVOLUZIONE                     | Valore catastale   | 0,00   | 0,00   | UMBRIA TPL E MOBILITA' S.p.A. |   |
| 36521  | TERRENI DEMANIALI  | 1.2.2.01.03.01.001  | Demaniale  | 49     | 41         | 6.320         | TR        | ACQUASPARTA |          | No                            | 24/07/2007           | DEVOLUZIONE                     | Valore catastale   | 0,00   | 0,00   | UMBRIA TPL E MOBILITA' S.p.A. |   |
| 40528  | TERRENI DEMANIALI  | 1.2.2.01.03.01.001  | Demaniale  | 25     | 307        | 103           | TR        | ACQUASPARTA |          | No                            | 23/03/2015           | ACQUISIZIONE                    | Valore catastale   | 56,88  | 56,88  | PROVINCIA                     | Acquisizione a titolo gratuito valutazione meno con Valori Catastali  |
| 40526  | TERRENI DEMANIALI  | 1.2.2.01.03.01.001  | Demaniale  | 26     | 526        | 230           | TR        | ACQUASPARTA |          | No                            | 23/03/2015           | ACQUISIZIONE                    | Valore catastale   | 39,00  | 39,00  | PROVINCIA                     | Acquisizione a titolo gratuito valore attribuito di bene con Valori Catastali   |
| 36537  | TERRENI DEMANIALI  | 1.2.2.01.03.01.001  | Demaniale  | 25     | 219        | 850           | TR        | ACQUASPARTA |          | No                            | 04/12/2009           | TRASFERIMENTO A TITOLO GRATUITO | Valore catastale   | 463,13   | 463,13   | PROVINCIA                     |   |
| 40530  | TERRENI DEMANIALI  | 1.2.2.01.03.01.001  | Demaniale  | 26     | 779        | 122           | TR        | ACQUASPARTA |          | No                            | 18/05/2015           | ESPROPRIO                       | Valore catastale   | 21,13  | 21,13  | PROVINCIA                     | Esposito effettuato in base al valore di mercato e valore di riferimento per cui viene applicata l'ordine di valutazione "Valori Catastali" |
| 40527  | TERRENI DEMANIALI  | 1.2.2.01.03.01.001  | Demaniale  | 25     | 306        | 610           | TR        | ACQUASPARTA |          | No                            | 23/03/2015           | ACQUISIZIONE                    | Valore catastale   | 333,13   | 333,13   | PROVINCIA                     | Acquisizione a titolo gratuito valutazione meno con Valori Catastali  |
| 36556  | TERRENI DEMANIALI  | 1.2.2.01.03.01.001  | Demaniale  | 58     | 153        | 880           | TR        | ALLERONA    |          | No                            | 22/11/2010           | ACQUISIZIONE                    | Valore acquisizione  | 225,86   | 225,86   | AGENZIA FORESTALE REGIONALE   |   |

| Numero identificativo (da sistema informativo) | Classificazione secondo il piano dei conti dello Stato Patrimoniale in base al D.lgs. 118/2011 (descrizione) | Classificazione secondo il piano dei conti dello Stato Patrimoniale in base al D.lgs. 118/2011 (Codice) | Classificazione ai sensi del codice civile (demaniale/disponibile, indisponibile) | Foglio | Particella | Superficie mq | Provincia | Comune   | Località | Bene soggetto ad ammortamento | Data di acquisizione | Modalità di acquisizione        | Criterio di valutazione secondo i principi del D.lgs. 118/2011 | Valore dell'immobile secondo i principi del D.lgs. 118/2011 al 31/12/2017 (euro) | Valore dell'immobile secondo i principi del D.lgs. 118/2011 al 31/12/2016 (euro) | Ente Gestore                | Note  |
|--|--|---|---|--------|------------|---------------|-----------|----------|----------|-------------------------------|----------------------|---------------------------------|--|--|--|-----------------------------|---|
| 36557  | TERRENI DEMANIALI  | 1.2.2.01.03.01.001  | Demaniale   | 58     | 149        | 270           | TR        | ALLERONA |          | No                            | 31/01/2008           | ACQUISIZIONE                    | Valore catastale   | 203,13   | 203,13   | AGENZIA FORESTALE REGIONALE | Il valore del bene è stato determinato con il catasto Valore Catastale in quanto non è concesso il valore di acquisizione |
| 36555  | TERRENI DEMANIALI  | 1.2.2.01.03.01.001  | Demaniale   | 58     | 157        | 810           | TR        | ALLERONA |          | No                            | 10/04/2006           | ACQUISIZIONE                    | Valore catastale   | 611,00   | 611,00   | AGENZIA FORESTALE REGIONALE | Il valore del bene è stato determinato con il catasto Valore Catastale in quanto non è concesso il valore di acquisizione |
| 36649  | TERRENI DEMANIALI  | 1.2.2.01.03.01.001  | Demaniale   | 11     | 222        | 625           | TR        | ALIVIANO |          | No                            | 13/11/2009           | TRASFERIMENTO A TITOLO GRATUITO | Valore catastale   | 0,00   | 0,00   | PROVINCIA                   |   |
| 36650  | TERRENI DEMANIALI  | 1.2.2.01.03.01.001  | Demaniale   | 12     | 228        | 50            | TR        | ALIVIANO |          | No                            | 13/11/2009           | TRASFERIMENTO A TITOLO GRATUITO | Valore catastale   | 27,63  | 27,63  | PROVINCIA                   |   |
| 36675  | TERRENI DEMANIALI  | 1.2.2.01.03.01.001  | Demaniale   | 12     | 323        | 1.060         | TR        | ALIVIANO |          | No                            | 06/06/2011           | ESPROPRIO                       | Valore catastale   | 471,25   | 471,25   | PROVINCIA                   | Il valore del bene è stato determinato con il catasto Valore Catastale in quanto non è concesso il valore di acquisizione |
| 36678  | TERRENI DEMANIALI  | 1.2.2.01.03.01.001  | Demaniale   | 12     | 307        | 270           | TR        | ALIVIANO |          | No                            | 03/06/2011           | ESPROPRIO                       | Valore catastale   | 147,88   | 147,88   | PROVINCIA                   | Il valore del bene è stato determinato con il catasto Valore Catastale in quanto non è concesso il valore di acquisizione |
| 36679  | TERRENI DEMANIALI  | 1.2.2.01.03.01.001  | Demaniale   | 12     | 312        | 470           | TR        | ALIVIANO |          | No                            | 03/06/2011           | ESPROPRIO                       | Valore catastale   | 256,75   | 256,75   | PROVINCIA                   | Il valore del bene è stato determinato con il catasto Valore Catastale in quanto non è concesso il valore di acquisizione |
| 36672  | TERRENI DEMANIALI  | 1.2.2.01.03.01.001  | Demaniale   | 12     | 317        | 180           | TR        | ALIVIANO |          | No                            | 06/06/2011           | ESPROPRIO                       | Valore catastale   | 60,13  | 60,13  | PROVINCIA                   | Il valore del bene è stato determinato con il catasto Valore Catastale in quanto non è concesso il valore di acquisizione |
| 36680  | TERRENI DEMANIALI  | 1.2.2.01.03.01.001  | Demaniale   | 12     | 331        | 420           | TR        | ALIVIANO |          | No                            | 27/04/2011           | ESPROPRIO                       | Valore catastale   | 141,38   | 141,38   | PROVINCIA                   | Il valore del bene è stato determinato con il catasto Valore Catastale in quanto non è concesso il valore di acquisizione |
| 36647  | TERRENI DEMANIALI  | 1.2.2.01.03.01.001  | Demaniale   | 11     | 44         | 350           | TR        | ALIVIANO |          | No                            | 13/11/2009           | TRASFERIMENTO A TITOLO GRATUITO | Valore catastale   | 0,00   | 0,00   | PROVINCIA                   |   |
| 36642  | TERRENI DEMANIALI  | 1.2.2.01.03.01.001  | Demaniale   | 3      | 242        | 5             | TR        | ALIVIANO |          | No                            | 28/10/1996           | ESPROPRIO                       | Valore catastale   | 6,50   | 6,50   | AGENZIA FORESTALE REGIONALE | Il valore del bene è stato determinato con il catasto Valore Catastale in quanto non è concesso il valore di acquisizione |
| 36636  | TERRENI DEMANIALI  | 1.2.2.01.03.01.001  | Demaniale   | 3      | 226        | 8             | TR        | ALIVIANO |          | No                            | 01/08/1996           | ACQUISIZIONE                    | Valore catastale   | 9,75   | 9,75   | AGENZIA FORESTALE REGIONALE | Il valore del bene è stato determinato con il catasto Valore Catastale in quanto non è concesso il valore di acquisizione |
| 36637  | TERRENI DEMANIALI  | 1.2.2.01.03.01.001  | Demaniale   | 3      | 227        | 8             | TR        | ALIVIANO |          | No                            | 01/08/1996           | ACQUISIZIONE                    | Valore catastale   | 9,75   | 9,75   | AGENZIA FORESTALE REGIONALE | Il valore del bene è stato determinato con il catasto Valore Catastale in quanto non è concesso il valore di acquisizione |
| 36639  | TERRENI DEMANIALI  | 1.2.2.01.03.01.001  | Demaniale   | 3      | 231        | 8             | TR        | ALIVIANO |          | No                            | 01/08/1996           | ACQUISIZIONE                    | Valore catastale   | 6,50   | 6,50   | AGENZIA FORESTALE REGIONALE | Il valore del bene è stato determinato con il catasto Valore Catastale in quanto non è concesso il valore di acquisizione |
| 36641  | TERRENI DEMANIALI  | 1.2.2.01.03.01.001  | Demaniale   | 3      | 241        | 3             | TR        | ALIVIANO |          | No                            | 28/10/1996           | ESPROPRIO                       | Valore catastale   | 3,25   | 3,25   | AGENZIA FORESTALE REGIONALE | Il valore del bene è stato determinato con il catasto Valore Catastale in quanto non è concesso il valore di acquisizione |
| 36654  | TERRENI DEMANIALI  | 1.2.2.01.03.01.001  | Demaniale   | 8      | 441        | 4             | TR        | ALIVIANO |          | No                            | 01/08/1996           | ACQUISIZIONE                    | Valore catastale   | 3,25   | 3,25   | AGENZIA FORESTALE REGIONALE | Il valore del bene è stato determinato con il catasto Valore Catastale in quanto non è concesso il valore di acquisizione |
| 36656  | TERRENI DEMANIALI  | 1.2.2.01.03.01.001  | Demaniale   | 9      | 233        | 8             | TR        | ALIVIANO |          | No                            | 28/10/1996           | ESPROPRIO                       | Valore catastale   | 9,75   | 9,75   | AGENZIA FORESTALE REGIONALE | Il valore del bene è stato determinato con il catasto Valore Catastale in quanto non è concesso il valore di acquisizione |
| 36657  | TERRENI DEMANIALI  | 1.2.2.01.03.01.001  | Demaniale   | 9      | 235        | 8             | TR        | ALIVIANO |          | No                            | 01/08/1996           | ACQUISIZIONE                    | Valore catastale   | 9,75   | 9,75   | AGENZIA FORESTALE REGIONALE | Il valore del bene è stato determinato con il catasto Valore Catastale in quanto non è concesso il valore di acquisizione |
| 36660  | TERRENI DEMANIALI  | 1.2.2.01.03.01.001  | Demaniale   | 9      | 241        | 8             | TR        | ALIVIANO |          | No                            | 01/08/1996           | ACQUISIZIONE                    | Valore catastale   | 9,75   | 9,75   | AGENZIA FORESTALE REGIONALE | Il valore del bene è stato determinato con il catasto Valore Catastale in quanto non è concesso il valore di acquisizione |
| 36648  | TERRENI DEMANIALI  | 1.2.2.01.03.01.001  | Demaniale   | 11     | 45         | 1.230         | TR        | ALIVIANO |          | No                            | 13/11/2009           | TRASFERIMENTO A TITOLO GRATUITO | Valore catastale   | 0,00   | 0,00   | PROVINCIA                   |   |
| 36661  | TERRENI DEMANIALI  | 1.2.2.01.03.01.001  | Demaniale   | 13     | 291        | 8             | TR        | ALIVIANO |          | No                            | 28/10/1996           | ESPROPRIO                       | Valore catastale   | 9,75   | 9,75   | AGENZIA FORESTALE REGIONALE | Il valore del bene è stato determinato con il catasto Valore Catastale in quanto non è concesso il valore di acquisizione |
| 36644  | TERRENI DEMANIALI  | 1.2.2.01.03.01.001  | Demaniale   | 6      | 44         | 1.460         | TR        | ALIVIANO |          | No                            | 13/11/2009           | TRASFERIMENTO A TITOLO GRATUITO | Valore catastale   | 0,00   | 0,00   | PROVINCIA                   |   |
| 36659  | TERRENI DEMANIALI  | 1.2.2.01.03.01.001  | Demaniale   | 9      | 239        | 8             | TR        | ALIVIANO |          | No                            | 01/08/1996           | ACQUISIZIONE                    | Valore catastale   | 9,75   | 9,75   | AGENZIA FORESTALE REGIONALE | Il valore del bene è stato determinato con il catasto Valore Catastale in quanto non è concesso il valore di acquisizione |
| 36651  | TERRENI DEMANIALI  | 1.2.2.01.03.01.001  | Demaniale   | 12     | 229        | 15            | TR        | ALIVIANO |          | No                            | 13/11/2009           | TRASFERIMENTO A TITOLO GRATUITO | Valore catastale   | 8,13   | 8,13   | PROVINCIA                   |   |
| 36652  | TERRENI DEMANIALI  | 1.2.2.01.03.01.001  | Demaniale   | 12     | 230        | 410           | TR        | ALIVIANO |          | No                            | 13/11/2009           | TRASFERIMENTO A TITOLO GRATUITO | Valore catastale   | 224,25   | 224,25   | PROVINCIA                   |   |
| 36673  | TERRENI DEMANIALI  | 1.2.2.01.03.01.001  | Demaniale   | 12     | 315        | 220           | TR        | ALIVIANO |          | No                            | 03/06/2011           | ESPROPRIO                       | Valore catastale   | 73,13  | 73,13  | PROVINCIA                   | Il valore del bene è stato determinato con il catasto Valore Catastale in quanto non è concesso il valore di acquisizione |
| 36670  | TERRENI DEMANIALI  | 1.2.2.01.03.01.001  | Demaniale   | 12     | 335        | 60            | TR        | ALIVIANO |          | No                            | 06/06/2011           | ESPROPRIO                       | Valore catastale   | 32,50  | 32,50  | PROVINCIA                   | Il valore del bene è stato determinato con il catasto Valore Catastale in quanto non è concesso il valore di acquisizione |
| 36643  | TERRENI DEMANIALI  | 1.2.2.01.03.01.001  | Demaniale   | 6      | 43         | 1.270         | TR        | ALIVIANO |          | No                            | 13/11/2009           | TRASFERIMENTO A TITOLO GRATUITO | Valore catastale   | 0,00   | 0,00   | PROVINCIA                   |   |
| 36645  | TERRENI DEMANIALI  | 1.2.2.01.03.01.001  | Demaniale   | 11     | 10         | 1.020         | TR        | ALIVIANO |          | No                            | 13/11/2009           | TRASFERIMENTO A TITOLO GRATUITO | Valore catastale   | 0,00   | 0,00   | PROVINCIA                   |   |
| 36677  | TERRENI DEMANIALI  | 1.2.2.01.03.01.001  | Demaniale   | 12     | 327        | 490           | TR        | ALIVIANO |          | No                            | 03/06/2011           | ESPROPRIO                       | Valore catastale   | 266,50   | 266,50   | PROVINCIA                   | Il valore del bene è stato determinato con il catasto Valore Catastale in quanto non è concesso il valore di acquisizione |
| 36635  | TERRENI DEMANIALI  | 1.2.2.01.03.01.001  | Demaniale   | 2      | 191        | 8             | TR        | ALIVIANO |          | No                            | 01/08/1996           | ACQUISIZIONE                    | Valore catastale   | 9,75   | 9,75   | AGENZIA FORESTALE REGIONALE | Il valore del bene è stato determinato con il catasto Valore Catastale in quanto non è concesso il valore di acquisizione |
| 36638  | TERRENI DEMANIALI  | 1.2.2.01.03.01.001  | Demaniale   | 3      | 229        | 8             | TR        | ALIVIANO |          | No                            | 11/09/1996           | ACQUISIZIONE                    | Valore catastale   | 9,75   | 9,75   | AGENZIA FORESTALE REGIONALE | Il valore del bene è stato determinato con il catasto Valore Catastale in quanto non è concesso il valore di acquisizione |
| 36655  | TERRENI DEMANIALI  | 1.2.2.01.03.01.001  | Demaniale   | 9      | 231        | 8             | TR        | ALIVIANO |          | No                            | 01/08/1996           | ACQUISIZIONE                    | Valore catastale   | 6,50   | 6,50   | AGENZIA FORESTALE REGIONALE | Il valore del bene è stato determinato con il catasto Valore Catastale in quanto non è concesso il valore di acquisizione |

| Numero identificativo (da sistema informativo) | Classificazione secondo il piano dei conti dello Stato Patrimoniale in base al D.lgs. 118/2011 (descrizione) | Classificazione secondo il piano dei conti dello Stato Patrimoniale in base al D.lgs. 118/2011 (Codice) | Classificazione ai sensi del codice civile (demaniale/disponibile, indisponibile) | Foglio | Particella | Superficie mq | Provincia | Comune  | Località | Bene soggetto ad ammortamento | Data di acquisizione | Modalità di acquisizione        | Criterio di valutazione secondo i principi del D.lgs. 118/2011 | Valore dell'immobile secondo i principi del D.lgs. 118/2011 al 31/12/2017 (euro) | Valore dell'immobile secondo i principi del D.lgs. 118/2011 al 31/12/2016 (euro) | Ente Gestore                | Note  |
|--|--|---|---|--------|------------|---------------|-----------|---------|----------|-------------------------------|----------------------|---------------------------------|--|--|--|-----------------------------|---|
| 36676  | TERRENI DEMANIALI  | 1.2.2.01.03.01.001  | Demaniale   | 12     | 321        | 100           | TR        | ALIVANO |          | No                            | 03/06/2011           | ESPROPRIO                       | Valore catastale   | 34,13  | 34,13  | PROVINCIA                   | Il valore del bene è stato determinato con il Catasto Valori Catastrali in quanto non è concesso il valore di appoggio. |
| 36653  | TERRENI DEMANIALI  | 1.2.2.01.03.01.001  | Demaniale   | 8      | 431        | 4             | TR        | ALIVANO |          | No                            | 28/10/1986           | ESPROPRIO                       | Valore catastale   | 1,63   | 1,63   | AGENZIA FORESTALE REGIONALE | Il valore del bene è stato determinato con il Catasto Valori Catastrali in quanto non è concesso il valore di appoggio. |
| 36658  | TERRENI DEMANIALI  | 1.2.2.01.03.01.001  | Demaniale   | 9      | 237        | 8             | TR        | ALIVANO |          | No                            | 01/08/1986           | ACQUISIZIONE                    | Valore catastale   | 9,75   | 9,75   | AGENZIA FORESTALE REGIONALE | Il valore del bene è stato determinato con il Catasto Valori Catastrali in quanto non è concesso il valore di appoggio. |
| 36682  | TERRENI DEMANIALI  | 1.2.2.01.03.01.001  | Demaniale   | 19     | 329        | 8             | TR        | ALIVANO |          | No                            | 28/10/1986           | ESPROPRIO                       | Valore catastale   | 9,75   | 9,75   | AGENZIA FORESTALE REGIONALE | Il valore del bene è stato determinato con il Catasto Valori Catastrali in quanto non è concesso il valore di appoggio. |
| 36684  | TERRENI DEMANIALI  | 1.2.2.01.03.01.001  | Demaniale   | 21     | 271        | 8             | TR        | ALIVANO |          | No                            | 28/10/1986           | ESPROPRIO                       | Valore catastale   | 4,88   | 4,88   | AGENZIA FORESTALE REGIONALE | Il valore del bene è stato determinato con il Catasto Valori Catastrali in quanto non è concesso il valore di appoggio. |
| 36681  | TERRENI DEMANIALI  | 1.2.2.01.03.01.001  | Demaniale   | 12     | 319        | 100           | TR        | ALIVANO |          | No                            | 27/04/2011           | ESPROPRIO                       | Valore catastale   | 34,13  | 34,13  | PROVINCIA                   | Il valore del bene è stato determinato con il Catasto Valori Catastrali in quanto non è concesso il valore di appoggio. |
| 36840  | TERRENI DEMANIALI  | 1.2.2.01.03.01.001  | Demaniale   | 3      | 233        | 8             | TR        | ALIVANO |          | No                            | 01/08/1986           | ACQUISIZIONE                    | Valore catastale   | 6,50   | 6,50   | AGENZIA FORESTALE REGIONALE | Il valore del bene è stato determinato con il Catasto Valori Catastrali in quanto non è concesso il valore di appoggio. |
| 36671  | TERRENI DEMANIALI  | 1.2.2.01.03.01.001  | Demaniale   | 12     | 337        | 20            | TR        | ALIVANO |          | No                            | 06/06/2011           | ESPROPRIO                       | Valore catastale   | 11,38  | 11,38  | PROVINCIA                   | Il valore del bene è stato determinato con il Catasto Valori Catastrali in quanto non è concesso il valore di appoggio. |
| 36674  | TERRENI DEMANIALI  | 1.2.2.01.03.01.001  | Demaniale   | 12     | 325        | 730           | TR        | ALIVANO |          | No                            | 06/06/2011           | ESPROPRIO                       | Valore catastale   | 398,13   | 398,13   | PROVINCIA                   | Il valore del bene è stato determinato con il Catasto Valori Catastrali in quanto non è concesso il valore di appoggio. |
| 36646  | TERRENI DEMANIALI  | 1.2.2.01.03.01.001  | Demaniale   | 11     | 11         | 570           | TR        | ALIVANO |          | No                            | 13/11/2009           | TRASFERIMENTO A TITOLO GRATUITO | Valore catastale   | 0,00   | 0,00   | PROVINCIA                   |   |
| 36685  | TERRENI DEMANIALI  | 1.2.2.01.03.01.001  | Demaniale   | 12     | 305        | 480           | TR        | ALIVANO |          | No                            | 06/06/2011           | ESPROPRIO                       | Valore catastale   | 261,63   | 261,63   | PROVINCIA                   | Il valore del bene è stato determinato con il Catasto Valori Catastrali in quanto non è concesso il valore di appoggio. |
| 36688  | TERRENI DEMANIALI  | 1.2.2.01.03.01.001  | Demaniale   | 12     | 309        | 250           | TR        | ALIVANO |          | No                            | 06/06/2011           | ESPROPRIO                       | Valore catastale   | 136,50   | 136,50   | PROVINCIA                   | Il valore del bene è stato determinato con il Catasto Valori Catastrali in quanto non è concesso il valore di appoggio. |
| 36689  | TERRENI DEMANIALI  | 1.2.2.01.03.01.001  | Demaniale   | 12     | 333        | 545           | TR        | ALIVANO |          | No                            | 06/06/2011           | ESPROPRIO                       | Valore catastale   | 297,38   | 297,38   | PROVINCIA                   | Il valore del bene è stato determinato con il Catasto Valori Catastrali in quanto non è concesso il valore di appoggio. |
| 36687  | TERRENI DEMANIALI  | 1.2.2.01.03.01.001  | Demaniale   | 12     | 329        | 530           | TR        | ALIVANO |          | No                            | 06/06/2011           | ESPROPRIO                       | Valore catastale   | 289,25   | 289,25   | PROVINCIA                   | Il valore del bene è stato determinato con il Catasto Valori Catastrali in quanto non è concesso il valore di appoggio. |
| 36683  | TERRENI DEMANIALI  | 1.2.2.01.03.01.001  | Demaniale   | 19     | 330        | 8             | TR        | ALIVANO |          | No                            | 11/09/1986           | ACQUISIZIONE                    | Valore catastale   | 6,50   | 6,50   | AGENZIA FORESTALE REGIONALE | Il valore del bene è stato determinato con il Catasto Valori Catastrali in quanto non è concesso il valore di appoggio. |
| 36686  | TERRENI DEMANIALI  | 1.2.2.01.03.01.001  | Demaniale   | 12     | 314        | 240           | TR        | ALIVANO |          | No                            | 06/06/2011           | ESPROPRIO                       | Valore catastale   | 201,50   | 201,50   | PROVINCIA                   | Il valore del bene è stato determinato con il Catasto Valori Catastrali in quanto non è concesso il valore di appoggio. |
| 36683  | TERRENI DEMANIALI  | 1.2.2.01.03.01.001  | Demaniale   | 54     | 9          | 1,40          | TR        | AMELIA  |          | No                            | 13/11/2009           | TRASFERIMENTO A TITOLO GRATUITO | Valore catastale   | 152,75   | 152,75   | PROVINCIA                   |   |
| 36684  | TERRENI DEMANIALI  | 1.2.2.01.03.01.001  | Demaniale   | 73     | 124        | 320           | TR        | AMELIA  |          | No                            | 13/11/2009           | TRASFERIMENTO A TITOLO GRATUITO | Valore catastale   | 188,50   | 188,50   | PROVINCIA                   |   |
| 36685  | TERRENI DEMANIALI  | 1.2.2.01.03.01.001  | Demaniale   | 81     | 1          | 2,240         | TR        | AMELIA  |          | No                            | 13/11/2009           | TRASFERIMENTO A TITOLO GRATUITO | Valore catastale   | 225,88   | 225,88   | PROVINCIA                   |   |
| 36686  | TERRENI DEMANIALI  | 1.2.2.01.03.01.001  | Demaniale   | 65     | 59         | 2,460         | TR        | AMELIA  |          | No                            | 13/11/2009           | TRASFERIMENTO A TITOLO GRATUITO | Valore catastale   | 329,88   | 329,88   | PROVINCIA                   |   |
| 36610  | TERRENI DEMANIALI  | 1.2.2.01.03.01.001  | Demaniale   | 68     | 39         | 6,350         | TR        | AMELIA  |          | No                            | 13/11/2009           | TRASFERIMENTO A TITOLO GRATUITO | Valore catastale   | 212,88   | 212,88   | PROVINCIA                   |   |
| 36617  | TERRENI DEMANIALI  | 1.2.2.01.03.01.001  | Demaniale   | 72     | 130        | 460           | TR        | AMELIA  |          | No                            | 13/11/2009           | TRASFERIMENTO A TITOLO GRATUITO | Valore catastale   | 16,25  | 16,25  | PROVINCIA                   |   |
| 36635  | TERRENI DEMANIALI  | 1.2.2.01.03.01.001  | Demaniale   | 72     | 280        | 70            | TR        | AMELIA  |          | No                            | 13/11/2009           | TRASFERIMENTO A TITOLO GRATUITO | Valore catastale   | 61,75  | 61,75  | PROVINCIA                   |   |
| 36638  | TERRENI DEMANIALI  | 1.2.2.01.03.01.001  | Demaniale   | 72     | 283        | 80            | TR        | AMELIA  |          | No                            | 13/11/2009           | TRASFERIMENTO A TITOLO GRATUITO | Valore catastale   | 81,25  | 81,25  | PROVINCIA                   |   |
| 36643  | TERRENI DEMANIALI  | 1.2.2.01.03.01.001  | Demaniale   | 72     | 301        | 2,040         | TR        | AMELIA  |          | No                            | 13/11/2009           | TRASFERIMENTO A TITOLO GRATUITO | Valore catastale   | 204,75   | 204,75   | PROVINCIA                   |   |
| 36646  | TERRENI DEMANIALI  | 1.2.2.01.03.01.001  | Demaniale   | 72     | 305        | 880           | TR        | AMELIA  |          | No                            | 13/11/2009           | TRASFERIMENTO A TITOLO GRATUITO | Valore catastale   | 812,50   | 812,50   | PROVINCIA                   |   |
| 36618  | TERRENI DEMANIALI  | 1.2.2.01.03.01.001  | Demaniale   | 72     | 136        | 400           | TR        | AMELIA  |          | No                            | 13/11/2009           | TRASFERIMENTO A TITOLO GRATUITO | Valore catastale   | 13,00  | 13,00  | PROVINCIA                   |   |
| 36682  | TERRENI DEMANIALI  | 1.2.2.01.03.01.001  | Demaniale   | 73     | 118        | 1,300         | TR        | AMELIA  |          | No                            | 13/11/2009           | TRASFERIMENTO A TITOLO GRATUITO | Valore catastale   | 1,145,63   | 1,145,63   | PROVINCIA                   |   |
| 36655  | TERRENI DEMANIALI  | 1.2.2.01.03.01.001  | Demaniale   | 72     | 321        | 15            | TR        | AMELIA  |          | No                            | 13/11/2009           | TRASFERIMENTO A TITOLO GRATUITO | Valore catastale   | 1,63   | 1,63   | PROVINCIA                   |   |
| 36648  | TERRENI DEMANIALI  | 1.2.2.01.03.01.001  | Demaniale   | 72     | 308        | 1,070         | TR        | AMELIA  |          | No                            | 13/11/2009           | TRASFERIMENTO A TITOLO GRATUITO | Valore catastale   | 988,00   | 988,00   | PROVINCIA                   |   |
| 36625  | TERRENI DEMANIALI  | 1.2.2.01.03.01.001  | Demaniale   | 72     | 257        | 280           | TR        | AMELIA  |          | No                            | 13/11/2009           | TRASFERIMENTO A TITOLO GRATUITO | Valore catastale   | 365,63   | 365,63   | PROVINCIA                   |   |
| 36626  | TERRENI DEMANIALI  | 1.2.2.01.03.01.001  | Demaniale   | 72     | 258        | 110           | TR        | AMELIA  |          | No                            | 13/11/2009           | TRASFERIMENTO A TITOLO GRATUITO | Valore catastale   | 60,13  | 60,13  | PROVINCIA                   |   |
| 36687  | TERRENI DEMANIALI  | 1.2.2.01.03.01.001  | Demaniale   | 87     | 25         | 320           | TR        | AMELIA  |          | No                            | 13/11/2009           | TRASFERIMENTO A TITOLO GRATUITO | Valore catastale   | 11,38  | 11,38  | PROVINCIA                   |   |

| Numero identificativo (da sistema informativo) | Classificazione secondo il piano dei conti dello Stato Patrimoniale in base al D.lgs. 118/2011 (descrizione) | Classificazione secondo il piano dei conti dello Stato Patrimoniale in base al D.lgs. 118/2011 (Codice) | Classificazione ai sensi del codice civile (demaniale, disponibile, indisponibile) | Foglio | Particella | Superficie mq | Provincia | Comune | Località | Bene soggetto ad ammortamento | Data di acquisizione | Modalità di acquisizione        | Criterio di valutazione secondo i principi del D.lgs. 118/2011 | Valore dell'immobile secondo i principi del D.lgs. 118/2011 al 31/12/2017 (euro) | Valore dell'immobile secondo i principi del D.lgs. 118/2011 al 31/12/2016 (euro) | Eme Gestore | Note |
|--|--|---|--|--------|------------|---------------|-----------|--------|----------|-------------------------------|----------------------|---------------------------------|--|--|--|-------------|------|
| 36650  | TERRENI DEMANIALI  | 1.2.2.01.03.01.001  | Demaniale  | 72     | 311        | 440           | TR        | AMELIA |          | No                            | 13/11/2009           | TRASFERIMENTO A TITOLO GRATUITO | Valore catastale   | 110,50   | 110,50   | PROVINCIA   |      |
| 36680  | TERRENI DEMANIALI  | 1.2.2.01.03.01.001  | Demaniale  | 54     | 50         | 60            | TR        | AMELIA |          | No                            | 13/11/2009           | TRASFERIMENTO A TITOLO GRATUITO | Valore catastale   | 9,75   | 9,75   | PROVINCIA   |      |
| 36657  | TERRENI DEMANIALI  | 1.2.2.01.03.01.001  | Demaniale  | 73     | 11         | 420           | TR        | AMELIA |          | No                            | 13/11/2009           | TRASFERIMENTO A TITOLO GRATUITO | Valore catastale   | 14,63  | 14,63  | PROVINCIA   |      |
| 36619  | TERRENI DEMANIALI  | 1.2.2.01.03.01.001  | Demaniale  | 72     | 140        | 48            | TR        | AMELIA |          | No                            | 13/11/2009           | TRASFERIMENTO A TITOLO GRATUITO | Valore catastale   | 0,00   | 0,00   | PROVINCIA   |      |
| 36689  | TERRENI DEMANIALI  | 1.2.2.01.03.01.001  | Demaniale  | 66     | 4          | 120           | TR        | AMELIA |          | No                            | 13/11/2009           | TRASFERIMENTO A TITOLO GRATUITO | Valore catastale   | 16,25  | 16,25  | PROVINCIA   |      |
| 36682  | TERRENI DEMANIALI  | 1.2.2.01.03.01.001  | Demaniale  | 54     | 2          | 620           | TR        | AMELIA |          | No                            | 13/11/2009           | TRASFERIMENTO A TITOLO GRATUITO | Valore catastale   | 82,88  | 82,88  | PROVINCIA   |      |
| 36685  | TERRENI DEMANIALI  | 1.2.2.01.03.01.001  | Demaniale  | 54     | 33         | 820           | TR        | AMELIA |          | No                            | 13/11/2009           | TRASFERIMENTO A TITOLO GRATUITO | Valore catastale   | 110,50   | 110,50   | PROVINCIA   |      |
| 36689  | TERRENI DEMANIALI  | 1.2.2.01.03.01.001  | Demaniale  | 54     | 49         | 680           | TR        | AMELIA |          | No                            | 13/11/2009           | TRASFERIMENTO A TITOLO GRATUITO | Valore catastale   | 370,50   | 370,50   | PROVINCIA   |      |
| 36682  | TERRENI DEMANIALI  | 1.2.2.01.03.01.001  | Demaniale  | 65     | 6          | 1.960         | TR        | AMELIA |          | No                            | 13/11/2009           | TRASFERIMENTO A TITOLO GRATUITO | Valore catastale   | 266,50   | 266,50   | PROVINCIA   |      |
| 36658  | TERRENI DEMANIALI  | 1.2.2.01.03.01.001  | Demaniale  | 73     | 37         | 630           | TR        | AMELIA |          | No                            | 13/11/2009           | TRASFERIMENTO A TITOLO GRATUITO | Valore catastale   | 21,13  | 21,13  | PROVINCIA   |      |
| 36659  | TERRENI DEMANIALI  | 1.2.2.01.03.01.001  | Demaniale  | 73     | 48         | 56            | TR        | AMELIA |          | No                            | 13/11/2009           | TRASFERIMENTO A TITOLO GRATUITO | Valore catastale   | 1,63   | 1,63   | PROVINCIA   |      |
| 36661  | TERRENI DEMANIALI  | 1.2.2.01.03.01.001  | Demaniale  | 73     | 117        | 450           | TR        | AMELIA |          | No                            | 13/11/2009           | TRASFERIMENTO A TITOLO GRATUITO | Valore catastale   | 433,88   | 433,88   | PROVINCIA   |      |
| 36683  | TERRENI DEMANIALI  | 1.2.2.01.03.01.001  | Demaniale  | 73     | 119        | 70            | TR        | AMELIA |          | No                            | 13/11/2009           | TRASFERIMENTO A TITOLO GRATUITO | Valore catastale   | 87,75  | 87,75  | PROVINCIA   |      |
| 36614  | TERRENI DEMANIALI  | 1.2.2.01.03.01.001  | Demaniale  | 69     | 356        | 82            | TR        | AMELIA |          | No                            | 13/11/2009           | TRASFERIMENTO A TITOLO GRATUITO | Valore catastale   | 1,63   | 1,63   | PROVINCIA   |      |
| 36686  | TERRENI DEMANIALI  | 1.2.2.01.03.01.001  | Demaniale  | 65     | 134        | 680           | TR        | AMELIA |          | No                            | 13/11/2009           | TRASFERIMENTO A TITOLO GRATUITO | Valore catastale   | 102,38   | 102,38   | PROVINCIA   |      |
| 36601  | TERRENI DEMANIALI  | 1.2.2.01.03.01.001  | Demaniale  | 66     | 28         | 1.100         | TR        | AMELIA |          | No                            | 13/11/2009           | TRASFERIMENTO A TITOLO GRATUITO | Valore catastale   | 147,88   | 147,88   | PROVINCIA   |      |
| 36608  | TERRENI DEMANIALI  | 1.2.2.01.03.01.001  | Demaniale  | 67     | 6          | 360           | TR        | AMELIA |          | No                            | 13/11/2009           | TRASFERIMENTO A TITOLO GRATUITO | Valore catastale   | 21,13  | 21,13  | PROVINCIA   |      |
| 36647  | TERRENI DEMANIALI  | 1.2.2.01.03.01.001  | Demaniale  | 72     | 307        | 630           | TR        | AMELIA |          | No                            | 13/11/2009           | TRASFERIMENTO A TITOLO GRATUITO | Valore catastale   | 211,25   | 211,25   | PROVINCIA   |      |
| 36649  | TERRENI DEMANIALI  | 1.2.2.01.03.01.001  | Demaniale  | 72     | 310        | 200           | TR        | AMELIA |          | No                            | 13/11/2009           | TRASFERIMENTO A TITOLO GRATUITO | Valore catastale   | 84,50  | 84,50  | PROVINCIA   |      |
| 36651  | TERRENI DEMANIALI  | 1.2.2.01.03.01.001  | Demaniale  | 72     | 315        | 400           | TR        | AMELIA |          | No                            | 13/11/2009           | TRASFERIMENTO A TITOLO GRATUITO | Valore catastale   | 100,75   | 100,75   | PROVINCIA   |      |
| 36654  | TERRENI DEMANIALI  | 1.2.2.01.03.01.001  | Demaniale  | 72     | 320        | 60            | TR        | AMELIA |          | No                            | 13/11/2009           | TRASFERIMENTO A TITOLO GRATUITO | Valore catastale   | 69,88  | 69,88  | PROVINCIA   |      |
| 36611  | TERRENI DEMANIALI  | 1.2.2.01.03.01.001  | Demaniale  | 69     | 1          | 130           | TR        | AMELIA |          | No                            | 13/11/2009           | TRASFERIMENTO A TITOLO GRATUITO | Valore catastale   | 0,00   | 0,00   | PROVINCIA   |      |
| 36641  | TERRENI DEMANIALI  | 1.2.2.01.03.01.001  | Demaniale  | 72     | 286        | 620           | TR        | AMELIA |          | No                            | 13/11/2009           | TRASFERIMENTO A TITOLO GRATUITO | Valore catastale   | 30,88  | 30,88  | PROVINCIA   |      |
| 36645  | TERRENI DEMANIALI  | 1.2.2.01.03.01.001  | Demaniale  | 72     | 304        | 30            | TR        | AMELIA |          | No                            | 13/11/2009           | TRASFERIMENTO A TITOLO GRATUITO | Valore catastale   | 26,00  | 26,00  | PROVINCIA   |      |
| 36688  | TERRENI DEMANIALI  | 1.2.2.01.03.01.001  | Demaniale  | 54     | 48         | 400           | TR        | AMELIA |          | No                            | 13/11/2009           | TRASFERIMENTO A TITOLO GRATUITO | Valore catastale   | 217,75   | 217,75   | PROVINCIA   |      |
| 36682  | TERRENI DEMANIALI  | 1.2.2.01.03.01.001  | Demaniale  | 66     | 29         | 200           | TR        | AMELIA |          | No                            | 13/11/2009           | TRASFERIMENTO A TITOLO GRATUITO | Valore catastale   | 27,63  | 27,63  | PROVINCIA   |      |
| 36682  | TERRENI DEMANIALI  | 1.2.2.01.03.01.001  | Demaniale  | 72     | 266        | 80            | TR        | AMELIA |          | No                            | 13/11/2009           | TRASFERIMENTO A TITOLO GRATUITO | Valore catastale   | 16,25  | 16,25  | PROVINCIA   |      |
| 36639  | TERRENI DEMANIALI  | 1.2.2.01.03.01.001  | Demaniale  | 72     | 284        | 2.280         | TR        | AMELIA |          | No                            | 13/11/2009           | TRASFERIMENTO A TITOLO GRATUITO | Valore catastale   | 115,38   | 115,38   | PROVINCIA   |      |
| 36631  | TERRENI DEMANIALI  | 1.2.2.01.03.01.001  | Demaniale  | 72     | 263        | 590           | TR        | AMELIA |          | No                            | 13/11/2009           | TRASFERIMENTO A TITOLO GRATUITO | Valore catastale   | 544,38   | 544,38   | PROVINCIA   |      |
| 36633  | TERRENI DEMANIALI  | 1.2.2.01.03.01.001  | Demaniale  | 72     | 278        | 50            | TR        | AMELIA |          | No                            | 13/11/2009           | TRASFERIMENTO A TITOLO GRATUITO | Valore catastale   | 45,50  | 45,50  | PROVINCIA   |      |
| 36684  | TERRENI DEMANIALI  | 1.2.2.01.03.01.001  | Demaniale  | 72     | 279        | 500           | TR        | AMELIA |          | No                            | 13/11/2009           | TRASFERIMENTO A TITOLO GRATUITO | Valore catastale   | 440,38   | 440,38   | PROVINCIA   |      |
| 36637  | TERRENI DEMANIALI  | 1.2.2.01.03.01.001  | Demaniale  | 72     | 282        | 80            | TR        | AMELIA |          | No                            | 13/11/2009           | TRASFERIMENTO A TITOLO GRATUITO | Valore catastale   | 81,25  | 81,25  | PROVINCIA   |      |
| 36640  | TERRENI DEMANIALI  | 1.2.2.01.03.01.001  | Demaniale  | 72     | 285        | 420           | TR        | AMELIA |          | No                            | 13/11/2009           | TRASFERIMENTO A TITOLO GRATUITO | Valore catastale   | 528,13   | 528,13   | PROVINCIA   |      |

**PATRIMONIO IMMOBILIARE REGIONE UMBRIA**  
**Prospetto Terreni al 31/12/2017**

| Numero identificativo (da sistema informativo) | Classificazione secondo il piano dei conti dello Stato Patrimoniale in base al D.lgs. 118/2011 (descrizione) | Classificazione secondo il piano dei conti dello Stato Patrimoniale in base al D.lgs. 118/2011 (Codice) | Classificazione ai sensi del codice civile (demaniale, disponibile, indisponibile) | Foglio | Particella | Superficie mq | Provincia | Comune | Località | Bene soggetto ad ammortamento | Data di acquisizione | Modalità di acquisizione        | Criterio di valutazione secondo i principi del D.lgs. 118/2011 | Valore dell'immobile secondo i principi del D.lgs. 118/2011 al 31/12/2017 (euro) | Valore dell'immobile secondo i principi del D.lgs. 118/2011 al 31/12/2016 (euro) | Eme Gestore | Note |
|--|--|---|--|--------|------------|---------------|-----------|--------|----------|-------------------------------|----------------------|---------------------------------|--|--|--|-------------|------|
| 36842  | TERRENI DEMANIALI  | 1.2.2.01.03.01.001  | Demaniale  | 72     | 287        | 270           | TR        | AMELIA |          | No                            | 13/11/2009           | TRASFERIMENTO A TITOLO GRATUITO | Valore catastale   | 27,63  | 27,63  | PROVINCIA   |      |
| 36844  | TERRENI DEMANIALI  | 1.2.2.01.03.01.001  | Demaniale  | 72     | 303        | 360           | TR        | AMELIA |          | No                            | 13/11/2009           | TRASFERIMENTO A TITOLO GRATUITO | Valore catastale   | 151,13   | 151,13   | PROVINCIA   |      |
| 36822  | TERRENI DEMANIALI  | 1.2.2.01.03.01.001  | Demaniale  | 72     | 254        | 50            | TR        | AMELIA |          | No                            | 13/11/2009           | TRASFERIMENTO A TITOLO GRATUITO | Valore catastale   | 9,75   | 9,75   | PROVINCIA   |      |
| 36829  | TERRENI DEMANIALI  | 1.2.2.01.03.01.001  | Demaniale  | 72     | 261        | 20            | TR        | AMELIA |          | No                            | 13/11/2009           | TRASFERIMENTO A TITOLO GRATUITO | Valore catastale   | 19,50  | 19,50  | PROVINCIA   |      |
| 36830  | TERRENI DEMANIALI  | 1.2.2.01.03.01.001  | Demaniale  | 72     | 262        | 10            | TR        | AMELIA |          | No                            | 13/11/2009           | TRASFERIMENTO A TITOLO GRATUITO | Valore catastale   | 9,75   | 9,75   | PROVINCIA   |      |
| 36816  | TERRENI DEMANIALI  | 1.2.2.01.03.01.001  | Demaniale  | 72     | 55         | 1.240         | TR        | AMELIA |          | No                            | 13/11/2009           | TRASFERIMENTO A TITOLO GRATUITO | Valore catastale   | 42,25  | 42,25  | PROVINCIA   |      |
| 36821  | TERRENI DEMANIALI  | 1.2.2.01.03.01.001  | Demaniale  | 72     | 167        | 130           | TR        | AMELIA |          | No                            | 13/11/2009           | TRASFERIMENTO A TITOLO GRATUITO | Valore catastale   | 0,00   | 0,00   | PROVINCIA   |      |
| 36824  | TERRENI DEMANIALI  | 1.2.2.01.03.01.001  | Demaniale  | 72     | 256        | 1.080         | TR        | AMELIA |          | No                            | 13/11/2009           | TRASFERIMENTO A TITOLO GRATUITO | Valore catastale   | 997,75   | 997,75   | PROVINCIA   |      |
| 36828  | TERRENI DEMANIALI  | 1.2.2.01.03.01.001  | Demaniale  | 72     | 260        | 280           | TR        | AMELIA |          | No                            | 13/11/2009           | TRASFERIMENTO A TITOLO GRATUITO | Valore catastale   | 157,63   | 157,63   | PROVINCIA   |      |
| 36813  | TERRENI DEMANIALI  | 1.2.2.01.03.01.001  | Demaniale  | 69     | 109        | 2.770         | TR        | AMELIA |          | No                            | 13/11/2009           | TRASFERIMENTO A TITOLO GRATUITO | Valore catastale   | 0,00   | 0,00   | PROVINCIA   |      |
| 36815  | TERRENI DEMANIALI  | 1.2.2.01.03.01.001  | Demaniale  | 72     | 33         | 2.460         | TR        | AMELIA |          | No                            | 13/11/2009           | TRASFERIMENTO A TITOLO GRATUITO | Valore catastale   | 82,88  | 82,88  | PROVINCIA   |      |
| 36807  | TERRENI DEMANIALI  | 1.2.2.01.03.01.001  | Demaniale  | 67     | 8          | 7.790         | TR        | AMELIA |          | No                            | 13/11/2009           | TRASFERIMENTO A TITOLO GRATUITO | Valore catastale   | 261,63   | 261,63   | PROVINCIA   |      |
| 36856  | TERRENI DEMANIALI  | 1.2.2.01.03.01.001  | Demaniale  | 72     | 353        | 410           | TR        | AMELIA |          | No                            | 13/11/2009           | TRASFERIMENTO A TITOLO GRATUITO | Valore catastale   | 13,00  | 13,00  | PROVINCIA   |      |
| 36860  | TERRENI DEMANIALI  | 1.2.2.01.03.01.001  | Demaniale  | 73     | 49         | 860           | TR        | AMELIA |          | No                            | 13/11/2009           | TRASFERIMENTO A TITOLO GRATUITO | Valore catastale   | 29,25  | 29,25  | PROVINCIA   |      |
| 36856  | TERRENI DEMANIALI  | 1.2.2.01.03.01.001  | Demaniale  | 66     | 459        | 141           | TR        | AMELIA |          | No                            | 13/11/2009           | TRASFERIMENTO A TITOLO GRATUITO | Valore catastale   | 123,50   | 123,50   | PROVINCIA   |      |
| 36884  | TERRENI DEMANIALI  | 1.2.2.01.03.01.001  | Demaniale  | 65     | 40         | 140           | TR        | AMELIA |          | No                            | 13/11/2009           | TRASFERIMENTO A TITOLO GRATUITO | Valore catastale   | 19,50  | 19,50  | PROVINCIA   |      |
| 36885  | TERRENI DEMANIALI  | 1.2.2.01.03.01.001  | Demaniale  | 65     | 48         | 1.130         | TR        | AMELIA |          | No                            | 13/11/2009           | TRASFERIMENTO A TITOLO GRATUITO | Valore catastale   | 151,13   | 151,13   | PROVINCIA   |      |
| 36887  | TERRENI DEMANIALI  | 1.2.2.01.03.01.001  | Demaniale  | 65     | 80         | 930           | TR        | AMELIA |          | No                            | 13/11/2009           | TRASFERIMENTO A TITOLO GRATUITO | Valore catastale   | 125,13   | 125,13   | PROVINCIA   |      |
| 36890  | TERRENI DEMANIALI  | 1.2.2.01.03.01.001  | Demaniale  | 66     | 18         | 2.550         | TR        | AMELIA |          | No                            | 13/11/2009           | TRASFERIMENTO A TITOLO GRATUITO | Valore catastale   | 342,88   | 342,88   | PROVINCIA   |      |
| 36893  | TERRENI DEMANIALI  | 1.2.2.01.03.01.001  | Demaniale  | 66     | 34         | 250           | TR        | AMELIA |          | No                            | 13/11/2009           | TRASFERIMENTO A TITOLO GRATUITO | Valore catastale   | 34,13  | 34,13  | PROVINCIA   |      |
| 36894  | TERRENI DEMANIALI  | 1.2.2.01.03.01.001  | Demaniale  | 66     | 42         | 1.420         | TR        | AMELIA |          | No                            | 13/11/2009           | TRASFERIMENTO A TITOLO GRATUITO | Valore catastale   | 190,13   | 190,13   | PROVINCIA   |      |
| 36895  | TERRENI DEMANIALI  | 1.2.2.01.03.01.001  | Demaniale  | 66     | 49         | 2.380         | TR        | AMELIA |          | No                            | 13/11/2009           | TRASFERIMENTO A TITOLO GRATUITO | Valore catastale   | 320,13   | 320,13   | PROVINCIA   |      |
| 36853  | TERRENI DEMANIALI  | 1.2.2.01.03.01.001  | Demaniale  | 72     | 319        | 40            | TR        | AMELIA |          | No                            | 13/11/2009           | TRASFERIMENTO A TITOLO GRATUITO | Valore catastale   | 40,63  | 40,63  | PROVINCIA   |      |
| 36884  | TERRENI DEMANIALI  | 1.2.2.01.03.01.001  | Demaniale  | 54     | 10         | 1.000         | TR        | AMELIA |          | No                            | 13/11/2009           | TRASFERIMENTO A TITOLO GRATUITO | Valore catastale   | 134,88   | 134,88   | PROVINCIA   |      |
| 36886  | TERRENI DEMANIALI  | 1.2.2.01.03.01.001  | Demaniale  | 54     | 37         | 1.680         | TR        | AMELIA |          | No                            | 13/11/2009           | TRASFERIMENTO A TITOLO GRATUITO | Valore catastale   | 225,88   | 225,88   | PROVINCIA   |      |
| 36887  | TERRENI DEMANIALI  | 1.2.2.01.03.01.001  | Demaniale  | 54     | 41         | 570           | TR        | AMELIA |          | No                            | 13/11/2009           | TRASFERIMENTO A TITOLO GRATUITO | Valore catastale   | 76,38  | 76,38  | PROVINCIA   |      |
| 36891  | TERRENI DEMANIALI  | 1.2.2.01.03.01.001  | Demaniale  | 54     | 51         | 180           | TR        | AMELIA |          | No                            | 13/11/2009           | TRASFERIMENTO A TITOLO GRATUITO | Valore catastale   | 24,38  | 24,38  | PROVINCIA   |      |
| 36883  | TERRENI DEMANIALI  | 1.2.2.01.03.01.001  | Demaniale  | 65     | 15         | 820           | TR        | AMELIA |          | No                            | 13/11/2009           | TRASFERIMENTO A TITOLO GRATUITO | Valore catastale   | 110,50   | 110,50   | PROVINCIA   |      |
| 36899  | TERRENI DEMANIALI  | 1.2.2.01.03.01.001  | Demaniale  | 68     | 28         | 3.690         | TR        | AMELIA |          | No                            | 13/11/2009           | TRASFERIMENTO A TITOLO GRATUITO | Valore catastale   | 120,25   | 120,25   | PROVINCIA   |      |
| 36812  | TERRENI DEMANIALI  | 1.2.2.01.03.01.001  | Demaniale  | 69     | 108        | 2.360         | TR        | AMELIA |          | No                            | 13/11/2009           | TRASFERIMENTO A TITOLO GRATUITO | Valore catastale   | 79,63  | 79,63  | PROVINCIA   |      |
| 36852  | TERRENI DEMANIALI  | 1.2.2.01.03.01.001  | Demaniale  | 72     | 318        | 240           | TR        | AMELIA |          | No                            | 13/11/2009           | TRASFERIMENTO A TITOLO GRATUITO | Valore catastale   | 232,38   | 232,38   | PROVINCIA   |      |
| 36898  | TERRENI DEMANIALI  | 1.2.2.01.03.01.001  | Demaniale  | 67     | 9          | 5.490         | TR        | AMELIA |          | No                            | 13/11/2009           | TRASFERIMENTO A TITOLO GRATUITO | Valore catastale   | 183,63   | 183,63   | PROVINCIA   |      |
| 36820  | TERRENI DEMANIALI  | 1.2.2.01.03.01.001  | Demaniale  | 72     | 147        | 170           | TR        | AMELIA |          | No                            | 13/11/2009           | TRASFERIMENTO A TITOLO GRATUITO | Valore catastale   | 9,75   | 9,75   | PROVINCIA   |      |

**PATRIMONIO IMMOBILIARE REGIONE UMBRIA**  
**Prospetto Terreni al 31/12/2017**

| Numero identificativo (da sistema informativo) | Classificazione secondo il piano dei conti dello Stato Patrimoniale in base al D.lgs. 118/2011 (descrizione) | Classificazione secondo il piano dei conti dello Stato Patrimoniale in base al D.lgs. 118/2011 (Codice) | Classificazione ai sensi del codice civile (demaniale, disponibile, indisponibile) | Foglio | Particella | Superficie mq | Provincia | Comune | Località | Bene soggetto ad ammortamento | Data di acquisizione | Modalità di acquisizione        | Criterio di valutazione secondo i principi del D.lgs. 118/2011 | Valore dell'immobile secondo i principi del D.lgs. 118/2011 al 31/12/2017 (euro) | Valore dell'immobile secondo i principi del D.lgs. 118/2011 al 31/12/2016 (euro) | Eme Gestore | Note |
|--|--|---|--|--------|------------|---------------|-----------|--------|----------|-------------------------------|----------------------|---------------------------------|--|--|--|-------------|------|
| 36623  | TERRENI DEMANIALI  | 1.2.2.01.03.01.001  | Demaniale  | 72     | 255        | 100           | TR        | AMELIA |          | No                            | 13/11/2009           | TRASFERIMENTO A TITOLO GRATUITO | Valore catastale   | 56,50  | 56,50  | PROVINCIA   |      |
| 36627  | TERRENI DEMANIALI  | 1.2.2.01.03.01.001  | Demaniale  | 72     | 259        | 350           | TR        | AMELIA |          | No                            | 13/11/2009           | TRASFERIMENTO A TITOLO GRATUITO | Valore catastale   | 190,13   | 190,13   | PROVINCIA   |      |
| 36636  | TERRENI DEMANIALI  | 1.2.2.01.03.01.001  | Demaniale  | 72     | 281        | 35            | TR        | AMELIA |          | No                            | 13/11/2009           | TRASFERIMENTO A TITOLO GRATUITO | Valore catastale   | 0,00   | 0,00   | PROVINCIA   |      |
| 28629  | TERRENI DEMANIALI  | 1.2.2.01.03.01.001  | Demaniale  | 77     | 136        | 100           | PG        | ASSISI |          | No                            | 13/11/2009           | TRASFERIMENTO A TITOLO GRATUITO | Valore catastale   | 6,50   | 6,50   | PROVINCIA   |      |
| 28631  | TERRENI DEMANIALI  | 1.2.2.01.03.01.001  | Demaniale  | 77     | 142        | 330           | PG        | ASSISI |          | No                            | 13/11/2009           | TRASFERIMENTO A TITOLO GRATUITO | Valore catastale   | 221,00   | 221,00   | PROVINCIA   |      |
| 28684  | TERRENI DEMANIALI  | 1.2.2.01.03.01.001  | Demaniale  | 94     | 195        | 550           | PG        | ASSISI |          | No                            | 13/11/2009           | TRASFERIMENTO A TITOLO GRATUITO | Valore catastale   | 65,00  | 65,00  | PROVINCIA   |      |
| 28632  | TERRENI DEMANIALI  | 1.2.2.01.03.01.001  | Demaniale  | 77     | 152        | 300           | PG        | ASSISI |          | No                            | 13/11/2009           | TRASFERIMENTO A TITOLO GRATUITO | Valore catastale   | 151,13   | 151,13   | PROVINCIA   |      |
| 28635  | TERRENI DEMANIALI  | 1.2.2.01.03.01.001  | Demaniale  | 77     | 157        | 700           | PG        | ASSISI |          | No                            | 13/11/2009           | TRASFERIMENTO A TITOLO GRATUITO | Valore catastale   | 264,88   | 264,88   | PROVINCIA   |      |
| 28637  | TERRENI DEMANIALI  | 1.2.2.01.03.01.001  | Demaniale  | 78     | 146        | 90            | PG        | ASSISI |          | No                            | 13/11/2009           | TRASFERIMENTO A TITOLO GRATUITO | Valore catastale   | 48,75  | 48,75  | PROVINCIA   |      |
| 28640  | TERRENI DEMANIALI  | 1.2.2.01.03.01.001  | Demaniale  | 78     | 165        | 520           | PG        | ASSISI |          | No                            | 13/11/2009           | TRASFERIMENTO A TITOLO GRATUITO | Valore catastale   | 261,63   | 261,63   | PROVINCIA   |      |
| 28642  | TERRENI DEMANIALI  | 1.2.2.01.03.01.001  | Demaniale  | 78     | 165        | 760           | PG        | ASSISI |          | No                            | 13/11/2009           | TRASFERIMENTO A TITOLO GRATUITO | Valore catastale   | 287,63   | 287,63   | PROVINCIA   |      |
| 28645  | TERRENI DEMANIALI  | 1.2.2.01.03.01.001  | Demaniale  | 78     | 186        | 40            | PG        | ASSISI |          | No                            | 13/11/2009           | TRASFERIMENTO A TITOLO GRATUITO | Valore catastale   | 3,25   | 3,25   | PROVINCIA   |      |
| 28648  | TERRENI DEMANIALI  | 1.2.2.01.03.01.001  | Demaniale  | 78     | 191        | 20            | PG        | ASSISI |          | No                            | 13/11/2009           | TRASFERIMENTO A TITOLO GRATUITO | Valore catastale   | 11,38  | 11,38  | PROVINCIA   |      |
| 28649  | TERRENI DEMANIALI  | 1.2.2.01.03.01.001  | Demaniale  | 78     | 192        | 220           | PG        | ASSISI |          | No                            | 13/11/2009           | TRASFERIMENTO A TITOLO GRATUITO | Valore catastale   | 82,88  | 82,88  | PROVINCIA   |      |
| 28681  | TERRENI DEMANIALI  | 1.2.2.01.03.01.001  | Demaniale  | 23     | 231        | 100           | PG        | ASSISI |          | No                            | 13/11/2009           | TRASFERIMENTO A TITOLO GRATUITO | Valore catastale   | 11,38  | 11,38  | PROVINCIA   |      |
| 28651  | TERRENI DEMANIALI  | 1.2.2.01.03.01.001  | Demaniale  | 78     | 199        | 30            | PG        | ASSISI |          | No                            | 13/11/2009           | TRASFERIMENTO A TITOLO GRATUITO | Valore catastale   | 4,88   | 4,88   | PROVINCIA   |      |
| 28652  | TERRENI DEMANIALI  | 1.2.2.01.03.01.001  | Demaniale  | 78     | 200        | 60            | PG        | ASSISI |          | No                            | 13/11/2009           | TRASFERIMENTO A TITOLO GRATUITO | Valore catastale   | 32,50  | 32,50  | PROVINCIA   |      |
| 28654  | TERRENI DEMANIALI  | 1.2.2.01.03.01.001  | Demaniale  | 78     | 202        | 80            | PG        | ASSISI |          | No                            | 13/11/2009           | TRASFERIMENTO A TITOLO GRATUITO | Valore catastale   | 30,88  | 30,88  | PROVINCIA   |      |
| 28655  | TERRENI DEMANIALI  | 1.2.2.01.03.01.001  | Demaniale  | 78     | 203        | 160           | PG        | ASSISI |          | No                            | 13/11/2009           | TRASFERIMENTO A TITOLO GRATUITO | Valore catastale   | 81,25  | 81,25  | PROVINCIA   |      |
| 28678  | TERRENI DEMANIALI  | 1.2.2.01.03.01.001  | Demaniale  | 93     | 63         | 40            | PG        | ASSISI |          | No                            | 13/11/2009           | TRASFERIMENTO A TITOLO GRATUITO | Valore catastale   | 3,25   | 3,25   | PROVINCIA   |      |
| 28679  | TERRENI DEMANIALI  | 1.2.2.01.03.01.001  | Demaniale  | 94     | 157        | 350           | PG        | ASSISI |          | No                            | 13/11/2009           | TRASFERIMENTO A TITOLO GRATUITO | Valore catastale   | 40,63  | 40,63  | PROVINCIA   |      |
| 28681  | TERRENI DEMANIALI  | 1.2.2.01.03.01.001  | Demaniale  | 94     | 191        | 370           | PG        | ASSISI |          | No                            | 13/11/2009           | TRASFERIMENTO A TITOLO GRATUITO | Valore catastale   | 58,50  | 58,50  | PROVINCIA   |      |
| 28682  | TERRENI DEMANIALI  | 1.2.2.01.03.01.001  | Demaniale  | 94     | 192        | 2.000         | PG        | ASSISI |          | No                            | 13/11/2009           | TRASFERIMENTO A TITOLO GRATUITO | Valore catastale   | 419,25   | 419,25   | PROVINCIA   |      |
| 28658  | TERRENI DEMANIALI  | 1.2.2.01.03.01.001  | Demaniale  | 79     | 124        | 360           | PG        | ASSISI |          | No                            | 13/11/2009           | TRASFERIMENTO A TITOLO GRATUITO | Valore catastale   | 30,88  | 30,88  | PROVINCIA   |      |
| 28683  | TERRENI DEMANIALI  | 1.2.2.01.03.01.001  | Demaniale  | 93     | 33         | 2.840         | PG        | ASSISI |          | No                            | 13/11/2009           | TRASFERIMENTO A TITOLO GRATUITO | Valore catastale   | 357,50   | 357,50   | PROVINCIA   |      |
| 28689  | TERRENI DEMANIALI  | 1.2.2.01.03.01.001  | Demaniale  | 93     | 54         | 110           | PG        | ASSISI |          | No                            | 13/11/2009           | TRASFERIMENTO A TITOLO GRATUITO | Valore catastale   | 9,75   | 9,75   | PROVINCIA   |      |
| 28672  | TERRENI DEMANIALI  | 1.2.2.01.03.01.001  | Demaniale  | 107    | 1317       | 51            | PG        | ASSISI |          | No                            | 05/10/2009           | ESPROPRIO                       | Valore acquisizione  | 4.973,88   | 4.973,88   | PROVINCIA   |      |
| 28573  | TERRENI DEMANIALI  | 1.2.2.01.03.01.001  | Demaniale  | 145    | 1474       | 5             | PG        | ASSISI |          | No                            | 05/10/2009           | ESPROPRIO                       | Valore acquisizione  | 13,60  | 13,60  | PROVINCIA   |      |
| 28574  | TERRENI DEMANIALI  | 1.2.2.01.03.01.001  | Demaniale  | 145    | 1475       | 413           | PG        | ASSISI |          | No                            | 05/10/2009           | ESPROPRIO                       | Valore acquisizione  | 1.123,92   | 1.63   | PROVINCIA   |      |
| 28575  | TERRENI DEMANIALI  | 1.2.2.01.03.01.001  | Demaniale  | 18     | 124        | 610           | PG        | ASSISI |          | No                            | 13/11/2009           | TRASFERIMENTO A TITOLO GRATUITO | Valore catastale   | 307,13   | 86,13  | PROVINCIA   |      |
| 28576  | TERRENI DEMANIALI  | 1.2.2.01.03.01.001  | Demaniale  | 18     | 129        | 1.120         | PG        | ASSISI |          | No                            | 13/11/2009           | TRASFERIMENTO A TITOLO GRATUITO | Valore catastale   | 563,88   | 563,88   | PROVINCIA   |      |
| 28578  | TERRENI DEMANIALI  | 1.2.2.01.03.01.001  | Demaniale  | 23     | 223        | 53            | PG        | ASSISI |          | No                            | 13/11/2009           | TRASFERIMENTO A TITOLO GRATUITO | Valore catastale   | 26,00  | 26,00  | PROVINCIA   |      |
| 28670  | TERRENI DEMANIALI  | 1.2.2.01.03.01.001  | Demaniale  | 93     | 55         | 140           | PG        | ASSISI |          | No                            | 13/11/2009           | TRASFERIMENTO A TITOLO GRATUITO | Valore catastale   | 19,50  | 19,50  | PROVINCIA   |      |

**PATRIMONIO IMMOBILIARE REGIONE UMBRIA**  
**Prospetto Terreni al 31/12/2017**

| Numero identificativo (da sistema informativo) | Classificazione secondo il piano dei conti dello Stato Patrimoniale in base al D.lgs. 118/2011 (descrizione) | Classificazione secondo il piano dei conti dello Stato Patrimoniale in base al D.lgs. 118/2011 (Codice) | Classificazione ai sensi del codice civile (demaniale/disponibile, indisponibile) | Foglio | Particella | Superficie mq | Provincia | Comune | Località | Bene soggetto ad ammortamento | Data di acquisizione | Modalità di acquisizione        | Criterio di valutazione secondo i principi del D.lgs. 118/2011 | Valore dell'immobile secondo i principi del D.lgs. 118/2011 al 31/12/2017 (euro) | Valore dell'immobile secondo i principi del D.lgs. 118/2011 al 31/12/2016 (euro) | Eme Gestore | Note  |
|--|--|---|---|--------|------------|---------------|-----------|--------|----------|-------------------------------|----------------------|---------------------------------|--|--|--|-------------|---|
| 28672  | TERRENI DEMANIALI  | 1.2.2.01.03.01.001  | Demaniale   | 93     | 57         | 280           | PG        | ASSISI |          | No                            | 13/11/2009           | TRASFERIMENTO A TITOLO GRATUITO | Valore catastale   | 37,38  | 37,38  | PROVINCIA   |   |
| 28674  | TERRENI DEMANIALI  | 1.2.2.01.03.01.001  | Demaniale   | 93     | 59         | 10            | PG        | ASSISI |          | No                            | 13/11/2009           | TRASFERIMENTO A TITOLO GRATUITO | Valore catastale   | 1,63   | 1.123,92   | PROVINCIA   |   |
| 28675  | TERRENI DEMANIALI  | 1.2.2.01.03.01.001  | Demaniale   | 93     | 60         | 680           | PG        | ASSISI |          | No                            | 13/11/2009           | TRASFERIMENTO A TITOLO GRATUITO | Valore catastale   | 86,13  | 307,13   | PROVINCIA   |   |
| 28710  | TERRENI DEMANIALI  | 1.2.2.01.03.01.001  | Demaniale   | 108    | 76         | 470           | PG        | ASSISI |          | No                            | 13/11/2009           | TRASFERIMENTO A TITOLO GRATUITO | Valore catastale   | 30,88  | 30,88  | PROVINCIA   |   |
| 28712  | TERRENI DEMANIALI  | 1.2.2.01.03.01.001  | Demaniale   | 108    | 78         | 540           | PG        | ASSISI |          | No                            | 13/11/2009           | TRASFERIMENTO A TITOLO GRATUITO | Valore catastale   | 63,38  | 63,38  | PROVINCIA   |   |
| 28714  | TERRENI DEMANIALI  | 1.2.2.01.03.01.001  | Demaniale   | 108    | 80         | 60            | PG        | ASSISI |          | No                            | 13/11/2009           | TRASFERIMENTO A TITOLO GRATUITO | Valore catastale   | 28,69  | 0,00   | PROVINCIA   | Il valore è stato determinato applicando il valore di D. del patrimonio immobiliare |
| 28717  | TERRENI DEMANIALI  | 1.2.2.01.03.01.001  | Demaniale   | 108    | 83         | 1.120         | PG        | ASSISI |          | No                            | 13/11/2009           | TRASFERIMENTO A TITOLO GRATUITO | Valore catastale   | 84,50  | 84,50  | PROVINCIA   |   |
| 28718  | TERRENI DEMANIALI  | 1.2.2.01.03.01.001  | Demaniale   | 108    | 87         | 1.000         | PG        | ASSISI |          | No                            | 13/11/2009           | TRASFERIMENTO A TITOLO GRATUITO | Valore catastale   | 74,75  | 74,75  | PROVINCIA   |   |
| 28691  | TERRENI DEMANIALI  | 1.2.2.01.03.01.001  | Demaniale   | 101    | 172        | 400           | PG        | ASSISI |          | No                            | 13/11/2009           | TRASFERIMENTO A TITOLO GRATUITO | Valore catastale   | 298,38   | 298,38   | PROVINCIA   |   |
| 28692  | TERRENI DEMANIALI  | 1.2.2.01.03.01.001  | Demaniale   | 101    | 173        | 280           | PG        | ASSISI |          | No                            | 13/11/2009           | TRASFERIMENTO A TITOLO GRATUITO | Valore catastale   | 263,25   | 263,25   | PROVINCIA   |   |
| 28693  | TERRENI DEMANIALI  | 1.2.2.01.03.01.001  | Demaniale   | 101    | 176        | 680           | PG        | ASSISI |          | No                            | 13/11/2009           | TRASFERIMENTO A TITOLO GRATUITO | Valore catastale   | 638,63   | 638,63   | PROVINCIA   |   |
| 28697  | TERRENI DEMANIALI  | 1.2.2.01.03.01.001  | Demaniale   | 103    | 280        | 175           | PG        | ASSISI |          | No                            | 13/11/2009           | TRASFERIMENTO A TITOLO GRATUITO | Valore catastale   | 21,13  | 21,13  | PROVINCIA   |   |
| 28698  | TERRENI DEMANIALI  | 1.2.2.01.03.01.001  | Demaniale   | 103    | 281        | 45            | PG        | ASSISI |          | No                            | 13/11/2009           | TRASFERIMENTO A TITOLO GRATUITO | Valore catastale   | 29,25  | 29,25  | PROVINCIA   |   |
| 28699  | TERRENI DEMANIALI  | 1.2.2.01.03.01.001  | Demaniale   | 103    | 1040       | 420           | PG        | ASSISI |          | No                            | 13/11/2009           | TRASFERIMENTO A TITOLO GRATUITO | Valore catastale   | 341,25   | 341,25   | PROVINCIA   |   |
| 28702  | TERRENI DEMANIALI  | 1.2.2.01.03.01.001  | Demaniale   | 108    | 54         | 300           | PG        | ASSISI |          | No                            | 13/11/2009           | TRASFERIMENTO A TITOLO GRATUITO | Valore catastale   | 92,63  | 92,63  | PROVINCIA   |   |
| 28705  | TERRENI DEMANIALI  | 1.2.2.01.03.01.001  | Demaniale   | 108    | 57         | 190           | PG        | ASSISI |          | No                            | 13/11/2009           | TRASFERIMENTO A TITOLO GRATUITO | Valore catastale   | 22,75  | 22,75  | PROVINCIA   |   |
| 28601  | TERRENI DEMANIALI  | 1.2.2.01.03.01.001  | Demaniale   | 24     | 122        | 50            | PG        | ASSISI |          | No                            | 13/11/2009           | TRASFERIMENTO A TITOLO GRATUITO | Valore catastale   | 19,50  | 19,50  | PROVINCIA   |   |
| 28603  | TERRENI DEMANIALI  | 1.2.2.01.03.01.001  | Demaniale   | 24     | 132        | 655           | PG        | ASSISI |          | No                            | 13/11/2009           | TRASFERIMENTO A TITOLO GRATUITO | Valore catastale   | 329,88   | 329,88   | PROVINCIA   |   |
| 28685  | TERRENI DEMANIALI  | 1.2.2.01.03.01.001  | Demaniale   | 23     | 249        | 140           | PG        | ASSISI |          | No                            | 13/11/2009           | TRASFERIMENTO A TITOLO GRATUITO | Valore catastale   | 76,38  | 76,38  | PROVINCIA   |   |
| 28687  | TERRENI DEMANIALI  | 1.2.2.01.03.01.001  | Demaniale   | 23     | 251        | 245           | PG        | ASSISI |          | No                            | 13/11/2009           | TRASFERIMENTO A TITOLO GRATUITO | Valore catastale   | 133,25   | 133,25   | PROVINCIA   |   |
| 28688  | TERRENI DEMANIALI  | 1.2.2.01.03.01.001  | Demaniale   | 24     | 96         | 410           | PG        | ASSISI |          | No                            | 13/11/2009           | TRASFERIMENTO A TITOLO GRATUITO | Valore catastale   | 34,13  | 34,13  | PROVINCIA   |   |
| 28686  | TERRENI DEMANIALI  | 1.2.2.01.03.01.001  | Demaniale   | 94     | 197        | 1.550         | PG        | ASSISI |          | No                            | 13/11/2009           | TRASFERIMENTO A TITOLO GRATUITO | Valore catastale   | 1.001,00   | 1.001,00   | PROVINCIA   |   |
| 28688  | TERRENI DEMANIALI  | 1.2.2.01.03.01.001  | Demaniale   | 94     | 200        | 1.650         | PG        | ASSISI |          | No                            | 13/11/2009           | TRASFERIMENTO A TITOLO GRATUITO | Valore catastale   | 263,25   | 263,25   | PROVINCIA   |   |
| 28689  | TERRENI DEMANIALI  | 1.2.2.01.03.01.001  | Demaniale   | 24     | 97         | 1.420         | PG        | ASSISI |          | No                            | 13/11/2009           | TRASFERIMENTO A TITOLO GRATUITO | Valore catastale   | 118,63   | 118,63   | PROVINCIA   |   |
| 28690  | TERRENI DEMANIALI  | 1.2.2.01.03.01.001  | Demaniale   | 24     | 98         | 740           | PG        | ASSISI |          | No                            | 13/11/2009           | TRASFERIMENTO A TITOLO GRATUITO | Valore catastale   | 112,13   | 112,13   | PROVINCIA   |   |
| 28691  | TERRENI DEMANIALI  | 1.2.2.01.03.01.001  | Demaniale   | 24     | 108        | 490           | PG        | ASSISI |          | No                            | 13/11/2009           | TRASFERIMENTO A TITOLO GRATUITO | Valore catastale   | 61,75  | 61,75  | PROVINCIA   |   |
| 28693  | TERRENI DEMANIALI  | 1.2.2.01.03.01.001  | Demaniale   | 24     | 110        | 210           | PG        | ASSISI |          | No                            | 13/11/2009           | TRASFERIMENTO A TITOLO GRATUITO | Valore catastale   | 106,63   | 106,63   | PROVINCIA   |   |
| 28695  | TERRENI DEMANIALI  | 1.2.2.01.03.01.001  | Demaniale   | 24     | 114        | 50            | PG        | ASSISI |          | No                            | 13/11/2009           | TRASFERIMENTO A TITOLO GRATUITO | Valore catastale   | 4,88   | 4,88   | PROVINCIA   |   |
| 28697  | TERRENI DEMANIALI  | 1.2.2.01.03.01.001  | Demaniale   | 39     | 111        | 8             | PG        | ASSISI |          | No                            | 13/11/2009           | TRASFERIMENTO A TITOLO GRATUITO | Valore catastale   | 3,25   | 3,25   | PROVINCIA   |   |
| 28698  | TERRENI DEMANIALI  | 1.2.2.01.03.01.001  | Demaniale   | 40     | 97         | 100           | PG        | ASSISI |          | No                            | 13/11/2009           | TRASFERIMENTO A TITOLO GRATUITO | Valore catastale   | 50,38  | 50,38  | PROVINCIA   |   |
| 28612  | TERRENI DEMANIALI  | 1.2.2.01.03.01.001  | Demaniale   | 62     | 95         | 920           | PG        | ASSISI |          | No                            | 13/11/2009           | TRASFERIMENTO A TITOLO GRATUITO | Valore catastale   | 61,75  | 61,75  | PROVINCIA   |   |
| 28614  | TERRENI DEMANIALI  | 1.2.2.01.03.01.001  | Demaniale   | 62     | 97         | 1.200         | PG        | ASSISI |          | No                            | 13/11/2009           | TRASFERIMENTO A TITOLO GRATUITO | Valore catastale   | 141,38   | 141,38   | PROVINCIA   |   |
| 28616  | TERRENI DEMANIALI  | 1.2.2.01.03.01.001  | Demaniale   | 62     | 99         | 280           | PG        | ASSISI |          | No                            | 13/11/2009           | TRASFERIMENTO A TITOLO GRATUITO | Valore catastale   | 32,50  | 32,50  | PROVINCIA   |   |

**PATRIMONIO IMMOBILIARE REGIONE UMBRIA**  
**Prospetto Terreni al 31/12/2017**

| Numero identificativo (da sistema informativo) | Classificazione secondo il piano dei conti dello Stato Patrimoniale in base al D.lgs. 118/2011 (descrizione) | Classificazione secondo il piano dei conti dello Stato Patrimoniale in base al D.lgs. 118/2011 (Codice) | Classificazione ai sensi del codice civile (demaniale, disponibile, indisponibile) | Foglio | Particella | Superficie mq | Provincia | Comune | Località | Bene soggetto ad ammortamento | Data di acquisizione | Modalità di acquisizione        | Criterio di valutazione secondo i principi del D.lgs. 118/2011 | Valore dell'immobile secondo i principi del D.lgs. 118/2011 al 31/12/2017 (euro) | Valore dell'immobile secondo i principi del D.lgs. 118/2011 al 31/12/2016 (euro) | Ente Gestore                | Note  |
|--|--|---|--|--------|------------|---------------|-----------|--------|----------|-------------------------------|----------------------|---------------------------------|--|--|--|-----------------------------|---|
| 28617  | TERRENI DEMANIALI  | 1.2.2.01.03.01.001  | Demaniale  | 62     | 100        | 10            | PG        | ASSISI |          | No                            | 13/11/2009           | TRASFERIMENTO A TITOLO GRATUITO | Valore catastale   | 1,63   | 1,63   | PROVINCIA                   |   |
| 28619  | TERRENI DEMANIALI  | 1.2.2.01.03.01.001  | Demaniale  | 76     | 222        | 105           | PG        | ASSISI |          | No                            | 13/11/2009           | TRASFERIMENTO A TITOLO GRATUITO | Valore catastale   | 51,24  | 0,00   | PROVINCIA                   | Il valore è stato determinato applicando il coefficiente di riduzione del 100% (art. 10, comma 1, lett. a) del regolamento attuativo del D.lgs. 118/2011. |
| 28620  | TERRENI DEMANIALI  | 1.2.2.01.03.01.001  | Demaniale  | 76     | 224        | 10            | PG        | ASSISI |          | No                            | 13/11/2009           | TRASFERIMENTO A TITOLO GRATUITO | Valore catastale   | 4,88   | 4,88   | PROVINCIA                   |   |
| 28625  | TERRENI DEMANIALI  | 1.2.2.01.03.01.001  | Demaniale  | 76     | 240        | 480           | PG        | ASSISI |          | No                            | 13/11/2009           | TRASFERIMENTO A TITOLO GRATUITO | Valore catastale   | 56,88  | 56,88  | PROVINCIA                   |   |
| 28628  | TERRENI DEMANIALI  | 1.2.2.01.03.01.001  | Demaniale  | 77     | 135        | 60            | PG        | ASSISI |          | No                            | 13/11/2009           | TRASFERIMENTO A TITOLO GRATUITO | Valore catastale   | 30,88  | 30,88  | PROVINCIA                   |   |
| 28708  | TERRENI DEMANIALI  | 1.2.2.01.03.01.001  | Demaniale  | 108    | 66         | 560           | PG        | ASSISI |          | No                            | 13/11/2009           | TRASFERIMENTO A TITOLO GRATUITO | Valore catastale   | 65,00  | 65,00  | PROVINCIA                   |   |
| 28894  | TERRENI DEMANIALI  | 1.2.2.01.03.01.001  | Demaniale  | 24     | 112        | 60            | PG        | ASSISI |          | No                            | 13/11/2009           | TRASFERIMENTO A TITOLO GRATUITO | Valore catastale   | 9,75   | 9,75   | PROVINCIA                   |   |
| 28703  | TERRENI DEMANIALI  | 1.2.2.01.03.01.001  | Demaniale  | 108    | 55         | 210           | PG        | ASSISI |          | No                            | 13/11/2009           | TRASFERIMENTO A TITOLO GRATUITO | Valore catastale   | 108,88   | 108,88   | PROVINCIA                   |   |
| 28643  | TERRENI DEMANIALI  | 1.2.2.01.03.01.001  | Demaniale  | 78     | 186        | 314           | PG        | ASSISI |          | No                            | 13/11/2009           | TRASFERIMENTO A TITOLO GRATUITO | Valore catastale   | 170,63   | 170,63   | PROVINCIA                   |   |
| 28647  | TERRENI DEMANIALI  | 1.2.2.01.03.01.001  | Demaniale  | 78     | 190        | 250           | PG        | ASSISI |          | No                            | 13/11/2009           | TRASFERIMENTO A TITOLO GRATUITO | Valore catastale   | 94,25  | 94,25  | PROVINCIA                   |   |
| 28653  | TERRENI DEMANIALI  | 1.2.2.01.03.01.001  | Demaniale  | 78     | 201        | 600           | PG        | ASSISI |          | No                            | 13/11/2009           | TRASFERIMENTO A TITOLO GRATUITO | Valore catastale   | 50,38  | 50,38  | PROVINCIA                   |   |
| 28680  | TERRENI DEMANIALI  | 1.2.2.01.03.01.001  | Demaniale  | 94     | 158        | 280           | PG        | ASSISI |          | No                            | 13/11/2009           | TRASFERIMENTO A TITOLO GRATUITO | Valore catastale   | 1,63   | 1,63   | PROVINCIA                   |   |
| 39636  | TERRENI DEMANIALI  | 1.2.2.01.03.01.001  | Demaniale  | 145    | 1566       | 81            | PG        | ASSISI |          | No                            | 08/04/2013           | ACQUISIZIONE                    | Valore acquisizione  | 486,00   | 486,00   | PROVINCIA                   |   |
| 39637  | TERRENI DEMANIALI  | 1.2.2.01.03.01.001  | Demaniale  | 145    | 1568       | 96            | PG        | ASSISI |          | No                            | 08/04/2013           | ACQUISIZIONE                    | Valore acquisizione  | 576,00   | 576,00   | PROVINCIA                   |   |
| 39638  | TERRENI DEMANIALI  | 1.2.2.01.03.01.001  | Demaniale  | 145    | 1569       | 4             | PG        | ASSISI |          | No                            | 08/04/2013           | ACQUISIZIONE                    | Valore acquisizione  | 24,00  | 24,00  | PROVINCIA                   |   |
| 39640  | TERRENI DEMANIALI  | 1.2.2.01.03.01.001  | Demaniale  | 167    | 931        | 235           | PG        | ASSISI |          | No                            | 01/10/2013           | ACQUISIZIONE                    | Valore catastale   | 221,00   | 221,00   | AGENZIA FORESTALE REGIONALE | Il valore del bene è stato determinato con il calcolo Valore Catastale in quanto non è conosciuta il valore di acquisizione                               |
| 39642  | TERRENI DEMANIALI  | 1.2.2.01.03.01.001  | Demaniale  | 167    | 935        | 115           | PG        | ASSISI |          | No                            | 01/10/2013           | ACQUISIZIONE                    | Valore catastale   | 108,88   | 108,88   | AGENZIA FORESTALE REGIONALE | Il valore del bene è stato determinato con il calcolo Valore Catastale in quanto non è conosciuta il valore di acquisizione                               |
| 39646  | TERRENI DEMANIALI  | 1.2.2.01.03.01.001  | Demaniale  | 167    | 939        | 24            | PG        | ASSISI |          | No                            | 01/10/2013           | ACQUISIZIONE                    | Valore catastale   | 22,75  | 22,75  | AGENZIA FORESTALE REGIONALE | Il valore del bene è stato determinato con il calcolo Valore Catastale in quanto non è conosciuta il valore di acquisizione                               |
| 28664  | TERRENI DEMANIALI  | 1.2.2.01.03.01.001  | Demaniale  | 24     | 133        | 55            | PG        | ASSISI |          | No                            | 13/11/2009           | TRASFERIMENTO A TITOLO GRATUITO | Valore catastale   | 27,63  | 27,63  | PROVINCIA                   |   |
| 28622  | TERRENI DEMANIALI  | 1.2.2.01.03.01.001  | Demaniale  | 76     | 233        | 110           | PG        | ASSISI |          | No                            | 13/11/2009           | TRASFERIMENTO A TITOLO GRATUITO | Valore catastale   | 13,00  | 13,00  | PROVINCIA                   |   |
| 28700  | TERRENI DEMANIALI  | 1.2.2.01.03.01.001  | Demaniale  | 103    | 1041       | 160           | PG        | ASSISI |          | No                            | 13/11/2009           | TRASFERIMENTO A TITOLO GRATUITO | Valore catastale   | 130,00   | 130,00   | PROVINCIA                   |   |
| 28598  | TERRENI DEMANIALI  | 1.2.2.01.03.01.001  | Demaniale  | 24     | 119        | 100           | PG        | ASSISI |          | No                            | 13/11/2009           | TRASFERIMENTO A TITOLO GRATUITO | Valore catastale   | 14,63  | 14,63  | PROVINCIA                   |   |
| 28579  | TERRENI DEMANIALI  | 1.2.2.01.03.01.001  | Demaniale  | 23     | 227        | 140           | PG        | ASSISI |          | No                            | 13/11/2009           | TRASFERIMENTO A TITOLO GRATUITO | Valore catastale   | 76,38  | 76,38  | PROVINCIA                   |   |
| 28586  | TERRENI DEMANIALI  | 1.2.2.01.03.01.001  | Demaniale  | 23     | 250        | 10            | PG        | ASSISI |          | No                            | 13/11/2009           | TRASFERIMENTO A TITOLO GRATUITO | Valore catastale   | 4,88   | 4,88   | PROVINCIA                   |   |
| 28667  | TERRENI DEMANIALI  | 1.2.2.01.03.01.001  | Demaniale  | 93     | 52         | 50            | PG        | ASSISI |          | No                            | 13/11/2009           | TRASFERIMENTO A TITOLO GRATUITO | Valore catastale   | 4,88   | 4,88   | PROVINCIA                   |   |
| 28655  | TERRENI DEMANIALI  | 1.2.2.01.03.01.001  | Demaniale  | 39     | 108        | 2.040         | PG        | ASSISI |          | No                            | 13/11/2009           | TRASFERIMENTO A TITOLO GRATUITO | Valore catastale   | 325,00   | 325,00   | PROVINCIA                   |   |
| 28600  | TERRENI DEMANIALI  | 1.2.2.01.03.01.001  | Demaniale  | 24     | 121        | 800           | PG        | ASSISI |          | No                            | 13/11/2009           | TRASFERIMENTO A TITOLO GRATUITO | Valore catastale   | 167,38   | 167,38   | PROVINCIA                   |   |
| 28602  | TERRENI DEMANIALI  | 1.2.2.01.03.01.001  | Demaniale  | 24     | 123        | 2.000         | PG        | ASSISI |          | No                            | 13/11/2009           | TRASFERIMENTO A TITOLO GRATUITO | Valore catastale   | 923,00   | 923,00   | PROVINCIA                   |   |
| 28597  | TERRENI DEMANIALI  | 1.2.2.01.03.01.001  | Demaniale  | 24     | 116        | 470           | PG        | ASSISI |          | No                            | 13/11/2009           | TRASFERIMENTO A TITOLO GRATUITO | Valore catastale   | 177,13   | 177,13   | PROVINCIA                   |   |
| 28694  | TERRENI DEMANIALI  | 1.2.2.01.03.01.001  | Demaniale  | 101    | 177        | 1.390         | PG        | ASSISI |          | No                            | 13/11/2009           | TRASFERIMENTO A TITOLO GRATUITO | Valore catastale   | 1.306,50   | 1.306,50   | PROVINCIA                   |   |
| 28695  | TERRENI DEMANIALI  | 1.2.2.01.03.01.001  | Demaniale  | 101    | 178        | 1.440         | PG        | ASSISI |          | No                            | 13/11/2009           | TRASFERIMENTO A TITOLO GRATUITO | Valore catastale   | 446,88   | 446,88   | PROVINCIA                   |   |
| 28701  | TERRENI DEMANIALI  | 1.2.2.01.03.01.001  | Demaniale  | 107    | 263        | 2.360         | PG        | ASSISI |          | No                            | 13/11/2009           | TRASFERIMENTO A TITOLO GRATUITO | Valore catastale   | 1.920,75   | 1.920,75   | PROVINCIA                   |   |
| 28704  | TERRENI DEMANIALI  | 1.2.2.01.03.01.001  | Demaniale  | 108    | 56         | 400           | PG        | ASSISI |          | No                            | 13/11/2009           | TRASFERIMENTO A TITOLO GRATUITO | Valore catastale   | 123,50   | 123,50   | PROVINCIA                   |   |

**PATRIMONIO IMMOBILIARE REGIONE UMBRIA**  
**Prospetto Terreni al 31/12/2017**

| Numero identificativo (da sistema) | Classificazione secondo il piano dei conti dello Stato Patrimoniale in base al D.lgs. 118/2011 (descrizione) | Classificazione secondo il piano dei conti dello Stato Patrimoniale in base al D.lgs. 118/2011 (Codice) | Classificazione ai sensi del codice civile (demaniale, disponibile, indisponibile) | Foglio | Particella | Superficie mq | Provincia | Comune | Località | Bene soggetto ad ammortamento | Data di acquisizione | Modalità di acquisizione        | Criterio di valutazione secondo i principi del D.lgs. 118/2011 | Valore dell'immobile secondo i principi del D.lgs. 118/2011 al 31/12/2017 (euro) | Valore dell'immobile secondo i principi del D.lgs. 118/2011 al 31/12/2016 (euro) | Eme Gestore | Note |
|------------------------------------|--|---|--|--------|------------|---------------|-----------|--------|----------|-------------------------------|----------------------|---------------------------------|--|--|--|-------------|------|
| 28707                              | TERRENI DEMANIALI  | 1.2.2.01.03.01.001  | Demaniale  | 108    | 65         | 220           | PG        | ASSISI |          | No                            | 13/11/2009           | TRASFERIMENTO A TITOLO GRATUITO | Valore catastale   | 26,00  | 25,00  | PROVINCIA   |      |
| 28606                              | TERRENI DEMANIALI  | 1.2.2.01.03.01.001  | Demaniale  | 39     | 110        | 2.332         | PG        | ASSISI |          | No                            | 13/11/2009           | TRASFERIMENTO A TITOLO GRATUITO | Valore catastale   | 1.174,88   | 1.174,88   | PROVINCIA   |      |
| 28609                              | TERRENI DEMANIALI  | 1.2.2.01.03.01.001  | Demaniale  | 40     | 98         | 70            | PG        | ASSISI |          | No                            | 13/11/2009           | TRASFERIMENTO A TITOLO GRATUITO | Valore catastale   | 35,75  | 35,75  | PROVINCIA   |      |
| 28611                              | TERRENI DEMANIALI  | 1.2.2.01.03.01.001  | Demaniale  | 62     | 91         | 20            | PG        | ASSISI |          | No                            | 13/11/2009           | TRASFERIMENTO A TITOLO GRATUITO | Valore catastale   | 1,63   | 1,63   | PROVINCIA   |      |
| 28613                              | TERRENI DEMANIALI  | 1.2.2.01.03.01.001  | Demaniale  | 62     | 96         | 20            | PG        | ASSISI |          | No                            | 13/11/2009           | TRASFERIMENTO A TITOLO GRATUITO | Valore catastale   | 9,75   | 9,75   | PROVINCIA   |      |
| 28646                              | TERRENI DEMANIALI  | 1.2.2.01.03.01.001  | Demaniale  | 78     | 189        | 240           | PG        | ASSISI |          | No                            | 13/11/2009           | TRASFERIMENTO A TITOLO GRATUITO | Valore catastale   | 131,63   | 131,63   | PROVINCIA   |      |
| 28687                              | TERRENI DEMANIALI  | 1.2.2.01.03.01.001  | Demaniale  | 94     | 199        | 510           | PG        | ASSISI |          | No                            | 13/11/2009           | TRASFERIMENTO A TITOLO GRATUITO | Valore catastale   | 81,25  | 81,25  | PROVINCIA   |      |
| 28689                              | TERRENI DEMANIALI  | 1.2.2.01.03.01.001  | Demaniale  | 94     | 202        | 860           | PG        | ASSISI |          | No                            | 13/11/2009           | TRASFERIMENTO A TITOLO GRATUITO | Valore catastale   | 65,00  | 65,00  | PROVINCIA   |      |
| 28690                              | TERRENI DEMANIALI  | 1.2.2.01.03.01.001  | Demaniale  | 94     | 203        | 1.080         | PG        | ASSISI |          | No                            | 13/11/2009           | TRASFERIMENTO A TITOLO GRATUITO | Valore catastale   | 81,25  | 81,25  | PROVINCIA   |      |
| 28692                              | TERRENI DEMANIALI  | 1.2.2.01.03.01.001  | Demaniale  | 24     | 109        | 800           | PG        | ASSISI |          | No                            | 13/11/2009           | TRASFERIMENTO A TITOLO GRATUITO | Valore catastale   | 302,25   | 302,25   | PROVINCIA   |      |
| 28690                              | TERRENI DEMANIALI  | 1.2.2.01.03.01.001  | Demaniale  | 23     | 230        | 920           | PG        | ASSISI |          | No                            | 13/11/2009           | TRASFERIMENTO A TITOLO GRATUITO | Valore catastale   | 502,13   | 502,13   | PROVINCIA   |      |
| 28693                              | TERRENI DEMANIALI  | 1.2.2.01.03.01.001  | Demaniale  | 23     | 247        | 220           | PG        | ASSISI |          | No                            | 13/11/2009           | TRASFERIMENTO A TITOLO GRATUITO | Valore catastale   | 110,50   | 110,50   | PROVINCIA   |      |
| 28671                              | TERRENI DEMANIALI  | 1.2.2.01.03.01.001  | Demaniale  | 93     | 56         | 110           | PG        | ASSISI |          | No                            | 13/11/2009           | TRASFERIMENTO A TITOLO GRATUITO | Valore catastale   | 14,63  | 14,63  | PROVINCIA   |      |
| 28673                              | TERRENI DEMANIALI  | 1.2.2.01.03.01.001  | Demaniale  | 93     | 59         | 320           | PG        | ASSISI |          | No                            | 13/11/2009           | TRASFERIMENTO A TITOLO GRATUITO | Valore catastale   | 42,25  | 42,25  | PROVINCIA   |      |
| 28676                              | TERRENI DEMANIALI  | 1.2.2.01.03.01.001  | Demaniale  | 93     | 61         | 480           | PG        | ASSISI |          | No                            | 13/11/2009           | TRASFERIMENTO A TITOLO GRATUITO | Valore catastale   | 35,75  | 35,75  | PROVINCIA   |      |
| 28633                              | TERRENI DEMANIALI  | 1.2.2.01.03.01.001  | Demaniale  | 77     | 153        | 1.120         | PG        | ASSISI |          | No                            | 13/11/2009           | TRASFERIMENTO A TITOLO GRATUITO | Valore catastale   | 74,75  | 74,75  | PROVINCIA   |      |
| 28657                              | TERRENI DEMANIALI  | 1.2.2.01.03.01.001  | Demaniale  | 79     | 123        | 1.040         | PG        | ASSISI |          | No                            | 13/11/2009           | TRASFERIMENTO A TITOLO GRATUITO | Valore catastale   | 367,25   | 367,25   | PROVINCIA   |      |
| 28659                              | TERRENI DEMANIALI  | 1.2.2.01.03.01.001  | Demaniale  | 79     | 125        | 320           | PG        | ASSISI |          | No                            | 13/11/2009           | TRASFERIMENTO A TITOLO GRATUITO | Valore catastale   | 112,13   | 112,13   | PROVINCIA   |      |
| 28661                              | TERRENI DEMANIALI  | 1.2.2.01.03.01.001  | Demaniale  | 93     | 31         | 4.760         | PG        | ASSISI |          | No                            | 13/11/2009           | TRASFERIMENTO A TITOLO GRATUITO | Valore catastale   | 399,75   | 399,75   | PROVINCIA   |      |
| 28662                              | TERRENI DEMANIALI  | 1.2.2.01.03.01.001  | Demaniale  | 93     | 32         | 2.620         | PG        | ASSISI |          | No                            | 13/11/2009           | TRASFERIMENTO A TITOLO GRATUITO | Valore catastale   | 354,25   | 354,25   | PROVINCIA   |      |
| 28664                              | TERRENI DEMANIALI  | 1.2.2.01.03.01.001  | Demaniale  | 93     | 43         | 3.460         | PG        | ASSISI |          | No                            | 13/11/2009           | TRASFERIMENTO A TITOLO GRATUITO | Valore catastale   | 464,75   | 464,75   | PROVINCIA   |      |
| 28668                              | TERRENI DEMANIALI  | 1.2.2.01.03.01.001  | Demaniale  | 93     | 53         | 370           | PG        | ASSISI |          | No                            | 13/11/2009           | TRASFERIMENTO A TITOLO GRATUITO | Valore catastale   | 30,88  | 30,88  | PROVINCIA   |      |
| 28634                              | TERRENI DEMANIALI  | 1.2.2.01.03.01.001  | Demaniale  | 77     | 156        | 580           | PG        | ASSISI |          | No                            | 13/11/2009           | TRASFERIMENTO A TITOLO GRATUITO | Valore catastale   | 39,00  | 39,00  | PROVINCIA   |      |
| 28636                              | TERRENI DEMANIALI  | 1.2.2.01.03.01.001  | Demaniale  | 78     | 145        | 40            | PG        | ASSISI |          | No                            | 13/11/2009           | TRASFERIMENTO A TITOLO GRATUITO | Valore catastale   | 6,50   | 6,50   | PROVINCIA   |      |
| 28639                              | TERRENI DEMANIALI  | 1.2.2.01.03.01.001  | Demaniale  | 78     | 151        | 540           | PG        | ASSISI |          | No                            | 13/11/2009           | TRASFERIMENTO A TITOLO GRATUITO | Valore catastale   | 294,13   | 294,13   | PROVINCIA   |      |
| 28644                              | TERRENI DEMANIALI  | 1.2.2.01.03.01.001  | Demaniale  | 78     | 167        | 30            | PG        | ASSISI |          | No                            | 13/11/2009           | TRASFERIMENTO A TITOLO GRATUITO | Valore catastale   | 16,25  | 16,25  | PROVINCIA   |      |
| 28711                              | TERRENI DEMANIALI  | 1.2.2.01.03.01.001  | Demaniale  | 108    | 77         | 2.300         | PG        | ASSISI |          | No                            | 13/11/2009           | TRASFERIMENTO A TITOLO GRATUITO | Valore catastale   | 154,38   | 154,38   | PROVINCIA   |      |
| 28713                              | TERRENI DEMANIALI  | 1.2.2.01.03.01.001  | Demaniale  | 108    | 79         | 700           | PG        | ASSISI |          | No                            | 13/11/2009           | TRASFERIMENTO A TITOLO GRATUITO | Valore catastale   | 334,75   | 334,75   | PROVINCIA   |      |
| 28715                              | TERRENI DEMANIALI  | 1.2.2.01.03.01.001  | Demaniale  | 108    | 81         | 1.920         | PG        | ASSISI |          | No                            | 13/11/2009           | TRASFERIMENTO A TITOLO GRATUITO | Valore catastale   | 999,38   | 999,38   | PROVINCIA   |      |
| 28716                              | TERRENI DEMANIALI  | 1.2.2.01.03.01.001  | Demaniale  | 108    | 82         | 4.040         | PG        | ASSISI |          | No                            | 13/11/2009           | TRASFERIMENTO A TITOLO GRATUITO | Valore catastale   | 1.254,50   | 1.254,50   | PROVINCIA   |      |
| 28709                              | TERRENI DEMANIALI  | 1.2.2.01.03.01.001  | Demaniale  | 108    | 75         | 660           | PG        | ASSISI |          | No                            | 13/11/2009           | TRASFERIMENTO A TITOLO GRATUITO | Valore catastale   | 43,88  | 43,88  | PROVINCIA   |      |
| 28685                              | TERRENI DEMANIALI  | 1.2.2.01.03.01.001  | Demaniale  | 94     | 196        | 470           | PG        | ASSISI |          | No                            | 13/11/2009           | TRASFERIMENTO A TITOLO GRATUITO | Valore catastale   | 74,75  | 74,75  | PROVINCIA   |      |
| 28683                              | TERRENI DEMANIALI  | 1.2.2.01.03.01.001  | Demaniale  | 94     | 193        | 3.960         | PG        | ASSISI |          | No                            | 13/11/2009           | TRASFERIMENTO A TITOLO GRATUITO | Valore catastale   | 464,75   | 464,75   | PROVINCIA   |      |

**PATRIMONIO IMMOBILIARE REGIONE UMBRIA**  
**Prospetto Terreni al 31/12/2017**

| Numero identificativo (da sistema informativo) | Classificazione secondo il piano dei conti dello Stato Patrimoniale in base al D.lgs. 118/2011 (descrizione) | Classificazione secondo il piano dei conti dello Stato Patrimoniale in base al D.lgs. 118/2011 (Codice) | Classificazione ai sensi del codice civile (demaniale, disponibile, indisponibile) | Foglio | Particella | Superficie mq | Provincia | Comune | Località | Bene soggetto ad ammortamento | Data di acquisizione | Modalità di acquisizione        | Criterio di valutazione secondo i principi del D.lgs. 118/2011 | Valore dell'immobile secondo i principi del D.lgs. 118/2011 al 31/12/2017 (euro) | Valore dell'immobile secondo i principi del D.lgs. 118/2011 al 31/12/2016 (euro) | Ente Gestore                | Note   |
|--|--|---|--|--------|------------|---------------|-----------|--------|----------|-------------------------------|----------------------|---------------------------------|--|--|--|-----------------------------|--|
| 28641  | TERRENI DEMANIALI  | 1.2.2.01.03.01.001  | Demaniale  | 76     | 164        | 60            | PG        | ASSISI |          | No                            | 13/11/2009           | TRASFERIMENTO A TITOLO GRATUITO | Valore catastale   | 30,47  | 0,00   | PROVINCIA                   | Il valore è stato determinato applicando il valore del D.D. della particella immobiliare in base alla tabella SEMINATIVO   |
| 39639  | TERRENI DEMANIALI  | 1.2.2.01.03.01.001  | Demaniale  | 167    | 929        | 1.110         | PG        | ASSISI |          | No                            | 01/10/2013           | ACQUISIZIONE                    | Valore catastale   | 716,63   | 716,63   | AGENZIA FORESTALE REGIONALE | Il valore del bene è stato determinato con il criterio Valore Catastale in quanto non si conosce il valore di acquisizione |
| 39644  | TERRENI DEMANIALI  | 1.2.2.01.03.01.001  | Demaniale  | 167    | 937        | 205           | PG        | ASSISI |          | No                            | 01/10/2013           | ACQUISIZIONE                    | Valore catastale   | 198,25   | 198,25   | AGENZIA FORESTALE REGIONALE | Il valore del bene è stato determinato con il criterio Valore Catastale in quanto non si conosce il valore di acquisizione |
| 28656  | TERRENI DEMANIALI  | 1.2.2.01.03.01.001  | Demaniale  | 79     | 122        | 560           | PG        | ASSISI |          | No                            | 13/11/2009           | TRASFERIMENTO A TITOLO GRATUITO | Valore catastale   | 47,13  | 47,13  | PROVINCIA                   |  |
| 28665  | TERRENI DEMANIALI  | 1.2.2.01.03.01.001  | Demaniale  | 93     | 47         | 1.120         | PG        | ASSISI |          | No                            | 13/11/2009           | TRASFERIMENTO A TITOLO GRATUITO | Valore catastale   | 84,50  | 84,50  | PROVINCIA                   |  |
| 28571  | TERRENI DEMANIALI  | 1.2.2.01.03.01.001  | Demaniale  | 107    | 175        | 20            | PG        | ASSISI |          | No                            | 05/10/2009           | ESPROPRIO                       | Valore acquisizione  | 156,57   | 156,57   | PROVINCIA                   |  |
| 28660  | TERRENI DEMANIALI  | 1.2.2.01.03.01.001  | Demaniale  | 79     | 126        | 940           | PG        | ASSISI |          | No                            | 13/11/2009           | TRASFERIMENTO A TITOLO GRATUITO | Valore catastale   | 331,50   | 331,50   | PROVINCIA                   |  |
| 28696  | TERRENI DEMANIALI  | 1.2.2.01.03.01.001  | Demaniale  | 24     | 115        | 90            | PG        | ASSISI |          | No                            | 13/11/2009           | TRASFERIMENTO A TITOLO GRATUITO | Valore catastale   | 8,13   | 8,13   | PROVINCIA                   |  |
| 28686  | TERRENI DEMANIALI  | 1.2.2.01.03.01.001  | Demaniale  | 93     | 51         | 280           | PG        | ASSISI |          | No                            | 13/11/2009           | TRASFERIMENTO A TITOLO GRATUITO | Valore catastale   | 87,75  | 87,75  | PROVINCIA                   |  |
| 28638  | TERRENI DEMANIALI  | 1.2.2.01.03.01.001  | Demaniale  | 78     | 147        | 36            | PG        | ASSISI |          | No                            | 13/11/2009           | TRASFERIMENTO A TITOLO GRATUITO | Valore catastale   | 13,00  | 13,00  | PROVINCIA                   |  |
| 28577  | TERRENI DEMANIALI  | 1.2.2.01.03.01.001  | Demaniale  | 18     | 130        | 200           | PG        | ASSISI |          | No                            | 13/11/2009           | TRASFERIMENTO A TITOLO GRATUITO | Valore catastale   | 100,75   | 100,75   | PROVINCIA                   |  |
| 28696  | TERRENI DEMANIALI  | 1.2.2.01.03.01.001  | Demaniale  | 101    | 179        | 610           | PG        | ASSISI |          | No                            | 13/11/2009           | TRASFERIMENTO A TITOLO GRATUITO | Valore catastale   | 573,63   | 573,63   | PROVINCIA                   |  |
| 39641  | TERRENI DEMANIALI  | 1.2.2.01.03.01.001  | Demaniale  | 167    | 933        | 120           | PG        | ASSISI |          | No                            | 01/10/2013           | ACQUISIZIONE                    | Valore catastale   | 112,13   | 112,13   | AGENZIA FORESTALE REGIONALE | Il valore del bene è stato determinato con il criterio Valore Catastale in quanto non si conosce il valore di acquisizione |
| 28630  | TERRENI DEMANIALI  | 1.2.2.01.03.01.001  | Demaniale  | 77     | 139        | 40            | PG        | ASSISI |          | No                            | 13/11/2009           | TRASFERIMENTO A TITOLO GRATUITO | Valore catastale   | 19,50  | 19,50  | PROVINCIA                   |  |
| 28599  | TERRENI DEMANIALI  | 1.2.2.01.03.01.001  | Demaniale  | 24     | 120        | 1.100         | PG        | ASSISI |          | No                            | 13/11/2009           | TRASFERIMENTO A TITOLO GRATUITO | Valore catastale   | 554,13   | 554,13   | PROVINCIA                   |  |
| 28627  | TERRENI DEMANIALI  | 1.2.2.01.03.01.001  | Demaniale  | 77     | 134        | 10            | PG        | ASSISI |          | No                            | 13/11/2009           | TRASFERIMENTO A TITOLO GRATUITO | Valore catastale   | 1,63   | 1,63   | PROVINCIA                   |  |
| 28582  | TERRENI DEMANIALI  | 1.2.2.01.03.01.001  | Demaniale  | 23     | 246        | 420           | PG        | ASSISI |          | No                            | 13/11/2009           | TRASFERIMENTO A TITOLO GRATUITO | Valore catastale   | 229,13   | 229,13   | PROVINCIA                   |  |
| 28610  | TERRENI DEMANIALI  | 1.2.2.01.03.01.001  | Demaniale  | 62     | 90         | 1.000         | PG        | ASSISI |          | No                            | 13/11/2009           | TRASFERIMENTO A TITOLO GRATUITO | Valore catastale   | 74,75  | 74,75  | PROVINCIA                   |  |
| 28623  | TERRENI DEMANIALI  | 1.2.2.01.03.01.001  | Demaniale  | 76     | 238        | 170           | PG        | ASSISI |          | No                            | 13/11/2009           | TRASFERIMENTO A TITOLO GRATUITO | Valore catastale   | 92,63  | 92,63  | PROVINCIA                   |  |
| 28584  | TERRENI DEMANIALI  | 1.2.2.01.03.01.001  | Demaniale  | 23     | 248        | 4.000         | PG        | ASSISI |          | No                            | 13/11/2009           | TRASFERIMENTO A TITOLO GRATUITO | Valore catastale   | 2.182,38   | 2.182,38   | PROVINCIA                   |  |
| 28650  | TERRENI DEMANIALI  | 1.2.2.01.03.01.001  | Demaniale  | 78     | 193        | 60            | PG        | ASSISI |          | No                            | 13/11/2009           | TRASFERIMENTO A TITOLO GRATUITO | Valore catastale   | 3,25   | 3,25   | PROVINCIA                   |  |
| 28677  | TERRENI DEMANIALI  | 1.2.2.01.03.01.001  | Demaniale  | 93     | 62         | 280           | PG        | ASSISI |          | No                            | 13/11/2009           | TRASFERIMENTO A TITOLO GRATUITO | Valore catastale   | 1,63   | 1,63   | PROVINCIA                   |  |
| 28706  | TERRENI DEMANIALI  | 1.2.2.01.03.01.001  | Demaniale  | 108    | 58         | 240           | PG        | ASSISI |          | No                            | 13/11/2009           | TRASFERIMENTO A TITOLO GRATUITO | Valore catastale   | 27,63  | 27,63  | PROVINCIA                   |  |
| 28615  | TERRENI DEMANIALI  | 1.2.2.01.03.01.001  | Demaniale  | 62     | 98         | 1.280         | PG        | ASSISI |          | No                            | 13/11/2009           | TRASFERIMENTO A TITOLO GRATUITO | Valore catastale   | 151,13   | 151,13   | PROVINCIA                   |  |
| 28618  | TERRENI DEMANIALI  | 1.2.2.01.03.01.001  | Demaniale  | 62     | 101        | 240           | PG        | ASSISI |          | No                            | 13/11/2009           | TRASFERIMENTO A TITOLO GRATUITO | Valore catastale   | 27,63  | 27,63  | PROVINCIA                   |  |
| 28621  | TERRENI DEMANIALI  | 1.2.2.01.03.01.001  | Demaniale  | 76     | 225        | 30            | PG        | ASSISI |          | No                            | 13/11/2009           | TRASFERIMENTO A TITOLO GRATUITO | Valore catastale   | 14,64  | 0,00   | PROVINCIA                   | Il valore è stato determinato applicando il valore del D.D. della particella immobiliare in base alla tabella SEMINATIVO   |
| 28626  | TERRENI DEMANIALI  | 1.2.2.01.03.01.001  | Demaniale  | 77     | 61         | 1.220         | PG        | ASSISI |          | No                            | 13/11/2009           | TRASFERIMENTO A TITOLO GRATUITO | Valore catastale   | 92,63  | 92,63  | PROVINCIA                   |  |
| 28624  | TERRENI DEMANIALI  | 1.2.2.01.03.01.001  | Demaniale  | 76     | 239        | 160           | PG        | ASSISI |          | No                            | 13/11/2009           | TRASFERIMENTO A TITOLO GRATUITO | Valore catastale   | 19,50  | 19,50  | PROVINCIA                   |  |
| 37028  | TERRENI DEMANIALI  | 1.2.2.01.03.01.001  | Demaniale  | 70     | 86         | 40            | TR        | BASCHI |          | No                            | 13/11/2009           | TRASFERIMENTO A TITOLO GRATUITO | Valore catastale   | 6,50   | 6,50   | PROVINCIA                   |  |
| 37029  | TERRENI DEMANIALI  | 1.2.2.01.03.01.001  | Demaniale  | 70     | 87         | 170           | TR        | BASCHI |          | No                            | 13/11/2009           | TRASFERIMENTO A TITOLO GRATUITO | Valore catastale   | 29,25  | 29,25  | PROVINCIA                   |  |
| 37023  | TERRENI DEMANIALI  | 1.2.2.01.03.01.001  | Demaniale  | 70     | 28         | 660           | TR        | BASCHI |          | No                            | 13/11/2009           | TRASFERIMENTO A TITOLO GRATUITO | Valore catastale   | 110,50   | 110,50   | PROVINCIA                   |  |
| 37025  | TERRENI DEMANIALI  | 1.2.2.01.03.01.001  | Demaniale  | 70     | 66         | 390           | TR        | BASCHI |          | No                            | 13/11/2009           | TRASFERIMENTO A TITOLO GRATUITO | Valore catastale   | 65,00  | 65,00  | PROVINCIA                   |  |
| 37027  | TERRENI DEMANIALI  | 1.2.2.01.03.01.001  | Demaniale  | 70     | 85         | 2.030         | TR        | BASCHI |          | No                            | 13/11/2009           | TRASFERIMENTO A TITOLO GRATUITO | Valore catastale   | 341,25   | 341,25   | PROVINCIA                   |  |

**PATRIMONIO IMMOBILIARE REGIONE UMBRIA**  
**Prospetto Terreni al 31/12/2017**

| Numero identificativo (da sistema informativo) | Classificazione secondo il piano dei conti dello Stato Patrimoniale in base al D.lgs. 118/2011 (descrizione) | Classificazione secondo il piano dei conti dello Stato Patrimoniale in base al D.lgs. 118/2011 (Codice) | Classificazione ai sensi del codice civile (demaniale, disponibile, indisponibile) | Foglio | Particella | Superficie mq | Provincia | Comune | Località | Bene soggetto ad ammortamento | Data di acquisizione | Modalità di acquisizione        | Criterio di valutazione secondo i principi del D.lgs. 118/2011 | Valore dell'immobile secondo i principi del D.lgs. 118/2011 al 31/12/2017 (euro) | Valore dell'immobile secondo i principi del D.lgs. 118/2011 al 31/12/2016 (euro) | Ente Gestore                | Note   |
|--|--|---|--|--------|------------|---------------|-----------|--------|----------|-------------------------------|----------------------|---------------------------------|--|--|--|-----------------------------|--|
| 37007  | TERRENI DEMANIALI  | 1.2.2.01.03.01.001  | Demaniale  | 64     | 473        | 330           | TR        | BASCHI |          | No                            | 13/11/2009           | TRASFERIMENTO A TITOLO GRATUITO | Valore catastale   | 193,38   | 193,38   | PROVINCIA                   |  |
| 37008  | TERRENI DEMANIALI  | 1.2.2.01.03.01.001  | Demaniale  | 65     | 58         | 380           | TR        | BASCHI |          | No                            | 13/11/2009           | TRASFERIMENTO A TITOLO GRATUITO | Valore catastale   | 63,38  | 63,38  | PROVINCIA                   |  |
| 37013  | TERRENI DEMANIALI  | 1.2.2.01.03.01.001  | Demaniale  | 67     | 113        | 520           | TR        | BASCHI |          | No                            | 13/11/2009           | TRASFERIMENTO A TITOLO GRATUITO | Valore catastale   | 87,75  | 87,75  | PROVINCIA                   |  |
| 37014  | TERRENI DEMANIALI  | 1.2.2.01.03.01.001  | Demaniale  | 67     | 164        | 1.070         | TR        | BASCHI |          | No                            | 13/11/2009           | TRASFERIMENTO A TITOLO GRATUITO | Valore catastale   | 180,38   | 180,38   | PROVINCIA                   |  |
| 37019  | TERRENI DEMANIALI  | 1.2.2.01.03.01.001  | Demaniale  | 70     | 18         | 480           | TR        | BASCHI |          | No                            | 13/11/2009           | TRASFERIMENTO A TITOLO GRATUITO | Valore catastale   | 82,88  | 82,88  | PROVINCIA                   |  |
| 37006  | TERRENI DEMANIALI  | 1.2.2.01.03.01.001  | Demaniale  | 64     | 323        | 560           | TR        | BASCHI |          | No                            | 13/11/2009           | TRASFERIMENTO A TITOLO GRATUITO | Valore catastale   | 97,50  | 97,50  | PROVINCIA                   |  |
| 36688  | TERRENI DEMANIALI  | 1.2.2.01.03.01.001  | Demaniale  | 61     | 114        | 230           | TR        | BASCHI |          | No                            | 13/11/2009           | TRASFERIMENTO A TITOLO GRATUITO | Valore catastale   | 39,00  | 39,00  | PROVINCIA                   |  |
| 37002  | TERRENI DEMANIALI  | 1.2.2.01.03.01.001  | Demaniale  | 64     | 15         | 430           | TR        | BASCHI |          | No                            | 13/11/2009           | TRASFERIMENTO A TITOLO GRATUITO | Valore catastale   | 71,50  | 71,50  | PROVINCIA                   |  |
| 36683  | TERRENI DEMANIALI  | 1.2.2.01.03.01.001  | Demaniale  | 55     | 99         | 630           | TR        | BASCHI |          | No                            | 13/11/2009           | TRASFERIMENTO A TITOLO GRATUITO | Valore catastale   | 370,50   | 370,50   | PROVINCIA                   |  |
| 36687  | TERRENI DEMANIALI  | 1.2.2.01.03.01.001  | Demaniale  | 55     | 263        | 180           | TR        | BASCHI |          | No                            | 13/11/2009           | TRASFERIMENTO A TITOLO GRATUITO | Valore catastale   | 165,75   | 165,75   | PROVINCIA                   |  |
| 36688  | TERRENI DEMANIALI  | 1.2.2.01.03.01.001  | Demaniale  | 55     | 271        | 10            | TR        | BASCHI |          | No                            | 13/11/2009           | TRASFERIMENTO A TITOLO GRATUITO | Valore catastale   | 9,75   | 9,75   | PROVINCIA                   |  |
| 36692  | TERRENI DEMANIALI  | 1.2.2.01.03.01.001  | Demaniale  | 55     | 396        | 185           | TR        | BASCHI |          | No                            | 13/11/2009           | TRASFERIMENTO A TITOLO GRATUITO | Valore catastale   | 108,88   | 108,88   | PROVINCIA                   |  |
| 36693  | TERRENI DEMANIALI  | 1.2.2.01.03.01.001  | Demaniale  | 55     | 400        | 105           | TR        | BASCHI |          | No                            | 13/11/2009           | TRASFERIMENTO A TITOLO GRATUITO | Valore catastale   | 97,50  | 97,50  | PROVINCIA                   |  |
| 36678  | TERRENI DEMANIALI  | 1.2.2.01.03.01.001  | Demaniale  | 29     | 365        | 45            | TR        | BASCHI |          | No                            | 05/03/2008           | ACQUISIZIONE                    | Valore catastale   | 4,88   | 4,88   | AGENZIA FORESTALE REGIONALE | Il valore del bene è stato determinato con il criterio Valore Catastale in quanto non è conosciuta il valore di acquisizione |
| 36679  | TERRENI DEMANIALI  | 1.2.2.01.03.01.001  | Demaniale  | 12     | 346        | 16            | TR        | BASCHI |          | No                            | 05/03/2008           | ACQUISIZIONE                    | Valore catastale   | 1,63   | 1,63   | AGENZIA FORESTALE REGIONALE | Il valore del bene è stato determinato con il criterio Valore Catastale in quanto non è conosciuta il valore di acquisizione |
| 36685  | TERRENI DEMANIALI  | 1.2.2.01.03.01.001  | Demaniale  | 55     | 119        | 1.790         | TR        | BASCHI |          | No                            | 13/11/2009           | TRASFERIMENTO A TITOLO GRATUITO | Valore catastale   | 976,63   | 976,63   | PROVINCIA                   |  |
| 36690  | TERRENI DEMANIALI  | 1.2.2.01.03.01.001  | Demaniale  | 55     | 394        | 35            | TR        | BASCHI |          | No                            | 13/11/2009           | TRASFERIMENTO A TITOLO GRATUITO | Valore catastale   | 6,50   | 6,50   | PROVINCIA                   |  |
| 37001  | TERRENI DEMANIALI  | 1.2.2.01.03.01.001  | Demaniale  | 64     | 14         | 760           | TR        | BASCHI |          | No                            | 13/11/2009           | TRASFERIMENTO A TITOLO GRATUITO | Valore catastale   | 128,38   | 128,38   | PROVINCIA                   |  |
| 36699  | TERRENI DEMANIALI  | 1.2.2.01.03.01.001  | Demaniale  | 61     | 377        | 660           | TR        | BASCHI |          | No                            | 13/11/2009           | TRASFERIMENTO A TITOLO GRATUITO | Valore catastale   | 110,50   | 110,50   | PROVINCIA                   |  |
| 36695  | TERRENI DEMANIALI  | 1.2.2.01.03.01.001  | Demaniale  | 61     | 18         | 690           | TR        | BASCHI |          | No                            | 13/11/2009           | TRASFERIMENTO A TITOLO GRATUITO | Valore catastale   | 115,38   | 115,38   | PROVINCIA                   |  |
| 37003  | TERRENI DEMANIALI  | 1.2.2.01.03.01.001  | Demaniale  | 64     | 42         | 2.340         | TR        | BASCHI |          | No                            | 13/11/2009           | TRASFERIMENTO A TITOLO GRATUITO | Valore catastale   | 393,25   | 393,25   | PROVINCIA                   |  |
| 36696  | TERRENI DEMANIALI  | 1.2.2.01.03.01.001  | Demaniale  | 61     | 43         | 3.250         | TR        | BASCHI |          | No                            | 13/11/2009           | TRASFERIMENTO A TITOLO GRATUITO | Valore catastale   | 546,00   | 546,00   | PROVINCIA                   |  |
| 37024  | TERRENI DEMANIALI  | 1.2.2.01.03.01.001  | Demaniale  | 70     | 33         | 1.940         | TR        | BASCHI |          | No                            | 13/11/2009           | TRASFERIMENTO A TITOLO GRATUITO | Valore catastale   | 325,00   | 325,00   | PROVINCIA                   |  |
| 36697  | TERRENI DEMANIALI  | 1.2.2.01.03.01.001  | Demaniale  | 61     | 44         | 3.240         | TR        | BASCHI |          | No                            | 13/11/2009           | TRASFERIMENTO A TITOLO GRATUITO | Valore catastale   | 544,38   | 544,38   | PROVINCIA                   |  |
| 37004  | TERRENI DEMANIALI  | 1.2.2.01.03.01.001  | Demaniale  | 64     | 61         | 2.660         | TR        | BASCHI |          | No                            | 13/11/2009           | TRASFERIMENTO A TITOLO GRATUITO | Valore catastale   | 446,88   | 446,88   | PROVINCIA                   |  |
| 36681  | TERRENI DEMANIALI  | 1.2.2.01.03.01.001  | Demaniale  | 55     | 83         | 3.360         | TR        | BASCHI |          | No                            | 13/11/2009           | TRASFERIMENTO A TITOLO GRATUITO | Valore catastale   | 563,88   | 563,88   | PROVINCIA                   |  |
| 36682  | TERRENI DEMANIALI  | 1.2.2.01.03.01.001  | Demaniale  | 55     | 84         | 2.020         | TR        | BASCHI |          | No                            | 13/11/2009           | TRASFERIMENTO A TITOLO GRATUITO | Valore catastale   | 339,63   | 339,63   | PROVINCIA                   |  |
| 36686  | TERRENI DEMANIALI  | 1.2.2.01.03.01.001  | Demaniale  | 55     | 120        | 2.800         | TR        | BASCHI |          | No                            | 13/11/2009           | TRASFERIMENTO A TITOLO GRATUITO | Valore catastale   | 482,38   | 482,38   | PROVINCIA                   |  |
| 36689  | TERRENI DEMANIALI  | 1.2.2.01.03.01.001  | Demaniale  | 55     | 273        | 360           | TR        | BASCHI |          | No                            | 13/11/2009           | TRASFERIMENTO A TITOLO GRATUITO | Valore catastale   | 333,13   | 333,13   | PROVINCIA                   |  |
| 36691  | TERRENI DEMANIALI  | 1.2.2.01.03.01.001  | Demaniale  | 55     | 365        | 1.185         | TR        | BASCHI |          | No                            | 13/11/2009           | TRASFERIMENTO A TITOLO GRATUITO | Valore catastale   | 497,25   | 497,25   | PROVINCIA                   |  |
| 36684  | TERRENI DEMANIALI  | 1.2.2.01.03.01.001  | Demaniale  | 55     | 100        | 310           | TR        | BASCHI |          | No                            | 13/11/2009           | TRASFERIMENTO A TITOLO GRATUITO | Valore catastale   | 35,75  | 35,75  | PROVINCIA                   |  |
| 36694  | TERRENI DEMANIALI  | 1.2.2.01.03.01.001  | Demaniale  | 56     | 97         | 1.350         | TR        | BASCHI |          | No                            | 13/11/2009           | TRASFERIMENTO A TITOLO GRATUITO | Valore catastale   | 225,88   | 225,88   | PROVINCIA                   |  |
| 37005  | TERRENI DEMANIALI  | 1.2.2.01.03.01.001  | Demaniale  | 64     | 304        | 4.940         | TR        | BASCHI |          | No                            | 13/11/2009           | TRASFERIMENTO A TITOLO GRATUITO | Valore catastale   | 628,75   | 628,75   | PROVINCIA                   |  |

**PATRIMONIO IMMOBILIARE REGIONE UMBRIA**  
**Prospetto Terreni al 31/12/2017**

| Numero identificativo (da sistema di cartografia) | Classificazione secondo il piano dei conti dello Stato Patrimoniale in base al D.lgs. 118/2011 (descrizione) | Classificazione secondo il piano dei conti dello Stato Patrimoniale in base al D.lgs. 118/2011 (Codice) | Classificazione ai sensi del codice civile (demaniale, disponibile, indisponibile) | Foglio | Particella | Superficie mq | Provincia | Comune       | Località             | Bene soggetto ad ammortamento | Data di acquisizione | Modalità di acquisizione        | Criterio di valutazione secondo i principi del D.lgs. 118/2011 | Valore dell'immobile secondo i principi del D.lgs. 118/2011 al 31/12/2017 (euro) | Valore dell'immobile secondo i principi del D.lgs. 118/2011 al 31/12/2016 (euro) | Eme Gestore        | Note   |
|---|--|---|--|--------|------------|---------------|-----------|--------------|----------------------|-------------------------------|----------------------|---------------------------------|--|--|--|--------------------|--|
| 37010   | TERRENI DEMANIALI  | 1.2.2.01.03.01.001  | Demaniale  | 65     | 142        | 3.650         | TR        | BASCHI       |                      | No                            | 13/11/2009           | TRASFERIMENTO A TITOLO GRATUITO | Valore catastale   | 612,63   | 612,63   | PROVINCIA          |  |
| 37011   | TERRENI DEMANIALI  | 1.2.2.01.03.01.001  | Demaniale  | 67     | 39         | 934           | TR        | BASCHI       |                      | No                            | 13/11/2009           | TRASFERIMENTO A TITOLO GRATUITO | Valore catastale   | 156,00   | 156,00   | PROVINCIA          |  |
| 37015   | TERRENI DEMANIALI  | 1.2.2.01.03.01.001  | Demaniale  | 67     | 165        | 1.540         | TR        | BASCHI       |                      | No                            | 13/11/2009           | TRASFERIMENTO A TITOLO GRATUITO | Valore catastale   | 258,38   | 258,38   | PROVINCIA          |  |
| 37016   | TERRENI DEMANIALI  | 1.2.2.01.03.01.001  | Demaniale  | 67     | 166        | 520           | TR        | BASCHI       |                      | No                            | 13/11/2009           | TRASFERIMENTO A TITOLO GRATUITO | Valore catastale   | 87,75  | 87,75  | PROVINCIA          |  |
| 37018   | TERRENI DEMANIALI  | 1.2.2.01.03.01.001  | Demaniale  | 67     | 222        | 5.045         | TR        | BASCHI       |                      | No                            | 13/11/2009           | TRASFERIMENTO A TITOLO GRATUITO | Valore catastale   | 846,63   | 846,63   | PROVINCIA          |  |
| 37022   | TERRENI DEMANIALI  | 1.2.2.01.03.01.001  | Demaniale  | 70     | 24         | 3.150         | TR        | BASCHI       |                      | No                            | 13/11/2009           | TRASFERIMENTO A TITOLO GRATUITO | Valore catastale   | 528,13   | 528,13   | PROVINCIA          |  |
| 39880   | TERRENI DEMANIALI  | 1.2.2.01.03.01.001  | Demaniale  | 55     | 55         | 1.410         | TR        | BASCHI       |                      | No                            | 13/11/2009           | TRASFERIMENTO A TITOLO GRATUITO | Valore catastale   | 237,25   | 237,25   | PROVINCIA          |  |
| 37017   | TERRENI DEMANIALI  | 1.2.2.01.03.01.001  | Demaniale  | 67     | 167        | 10            | TR        | BASCHI       |                      | No                            | 13/11/2009           | TRASFERIMENTO A TITOLO GRATUITO | Valore catastale   | 1,63   | 1,63   | PROVINCIA          |  |
| 37009   | TERRENI DEMANIALI  | 1.2.2.01.03.01.001  | Demaniale  | 65     | 76         | 410           | TR        | BASCHI       |                      | No                            | 13/11/2009           | TRASFERIMENTO A TITOLO GRATUITO | Valore catastale   | 68,25  | 68,25  | PROVINCIA          |  |
| 37012   | TERRENI DEMANIALI  | 1.2.2.01.03.01.001  | Demaniale  | 67     | 102        | 1.660         | TR        | BASCHI       |                      | No                            | 13/11/2009           | TRASFERIMENTO A TITOLO GRATUITO | Valore catastale   | 697,13   | 697,13   | PROVINCIA          |  |
| 37000   | TERRENI DEMANIALI  | 1.2.2.01.03.01.001  | Demaniale  | 61     | 378        | 310           | TR        | BASCHI       |                      | No                            | 13/11/2009           | TRASFERIMENTO A TITOLO GRATUITO | Valore catastale   | 52,00  | 52,00  | PROVINCIA          |  |
| 37021   | TERRENI DEMANIALI  | 1.2.2.01.03.01.001  | Demaniale  | 70     | 23         | 1.010         | TR        | BASCHI       |                      | No                            | 13/11/2009           | TRASFERIMENTO A TITOLO GRATUITO | Valore catastale   | 168,00   | 168,00   | PROVINCIA          |  |
| 37026   | TERRENI DEMANIALI  | 1.2.2.01.03.01.001  | Demaniale  | 70     | 84         | 80            | TR        | BASCHI       |                      | No                            | 13/11/2009           | TRASFERIMENTO A TITOLO GRATUITO | Valore catastale   | 13,00  | 13,00  | PROVINCIA          |  |
| 37020   | TERRENI DEMANIALI  | 1.2.2.01.03.01.001  | Demaniale  | 70     | 20         | 940           | TR        | BASCHI       |                      | No                            | 13/11/2009           | TRASFERIMENTO A TITOLO GRATUITO | Valore catastale   | 157,63   | 157,63   | PROVINCIA          |  |
| 24172   | TERRENI DEMANIALI  | 1.2.2.01.03.01.001  | Demaniale  | 9      | 917        | 100           | PG        | BASTIA UMBRA | Via San Bartolo snc  | No                            | 29/04/2008           | ESPROPRIO                       | Valore acquisizione  | 649,35   | 649,35   | PROVINCIA          |  |
| 24170   | TERRENI DEMANIALI  | 1.2.2.01.03.01.001  | Demaniale  | 9      | 2437       | 18            | PG        | BASTIA UMBRA | Via San Bartolo snc  | No                            | 29/04/2008           | ESPROPRIO                       | Valore acquisizione  | 116,88   | 116,88   | PROVINCIA          |  |
| 24167   | TERRENI DEMANIALI  | 1.2.2.01.03.01.001  | Demaniale  | 3      | 184        | 80            | PG        | BASTIA UMBRA |                      | No                            | 13/11/2009           | TRASFERIMENTO A TITOLO GRATUITO | Valore catastale   | 97,50  | 97,50  | PROVINCIA          |  |
| 24166   | TERRENI DEMANIALI  | 1.2.2.01.03.01.001  | Demaniale  | 3      | 183        | 70            | PG        | BASTIA UMBRA |                      | No                            | 13/11/2009           | TRASFERIMENTO A TITOLO GRATUITO | Valore catastale   | 85,32  | 85,32  | PROVINCIA          | Il valore è stato determinato applicando il valore del P.D. della particella immobiliare per la stessa coltura. ESUMMATO     |
| 24168   | TERRENI DEMANIALI  | 1.2.2.01.03.01.001  | Demaniale  | 3      | 185        | 70            | PG        | BASTIA UMBRA |                      | No                            | 13/11/2009           | TRASFERIMENTO A TITOLO GRATUITO | Valore catastale   | 84,50  | 84,50  | PROVINCIA          |  |
| 24169   | TERRENI DEMANIALI  | 1.2.2.01.03.01.001  | Demaniale  | 3      | 186        | 800           | PG        | BASTIA UMBRA |                      | No                            | 13/11/2009           | TRASFERIMENTO A TITOLO GRATUITO | Valore catastale   | 973,38   | 973,38   | PROVINCIA          |  |
| 24165   | TERRENI DEMANIALI  | 1.2.2.01.03.01.001  | Demaniale  | 3      | 182        | 60            | PG        | BASTIA UMBRA |                      | No                            | 13/11/2009           | TRASFERIMENTO A TITOLO GRATUITO | Valore catastale   | 73,13  | 73,13  | PROVINCIA          |  |
| 24171   | TERRENI DEMANIALI  | 1.2.2.01.03.01.001  | Demaniale  | 9      | 2436       | 32            | PG        | BASTIA UMBRA | Via San Bartolo snc  | No                            | 29/04/2008           | ESPROPRIO                       | Valore acquisizione  | 207,79   | 207,79   | PROVINCIA          |  |
| 24173   | TERRENI DEMANIALI  | 1.2.2.01.03.01.001  | Demaniale  | 4      | 2238       | 685           | PG        | BASTIA UMBRA | Via Santa Lucia n.48 | No                            | 29/04/2008           | ESPROPRIO                       | Valore acquisizione  | 10.941,63  | 10.941,63  | PROVINCIA          |  |
| 24174   | TERRENI DEMANIALI  | 1.2.2.01.03.01.001  | Demaniale  | 4      | 2239       | 223           | PG        | BASTIA UMBRA | Via Borghonuovo n.1  | No                            | 05/11/2010           | ESPROPRIO                       | Valore acquisizione  | 1.824,72   | 1.824,72   | PROVINCIA          |  |
| 40545   | TERRENI DEMANIALI  | 1.2.2.01.03.01.001  | Demaniale  | 4      | 432        | 36            | PG        | BETTONA      |                      | No                            | 22/04/2015           | ESPROPRIO                       | Valore acquisizione  | 230,16   | 230,16   | CONSORZIO BONIFICA |  |
| 40544   | TERRENI DEMANIALI  | 1.2.2.01.03.01.001  | Demaniale  | 4      | 437        | 36            | PG        | BETTONA      |                      | No                            | 22/04/2015           | ESPROPRIO                       | Valore acquisizione  | 230,16   | 230,16   | CONSORZIO BONIFICA |  |
| 40546   | TERRENI DEMANIALI  | 1.2.2.01.03.01.001  | Demaniale  | 4      | 434        | 36            | PG        | BETTONA      |                      | No                            | 22/04/2015           | ESPROPRIO                       | Valore acquisizione  | 230,16   | 230,16   | CONSORZIO BONIFICA |  |
| 24195   | TERRENI DEMANIALI  | 1.2.2.01.03.01.001  | Demaniale  | 30     | 1390       | 787           | PG        | BEVAGNA      |                      | No                            | 10/01/2007           | ESPROPRIO                       | Valore acquisizione  | 823,78   | 823,78   | PROVINCIA          |  |
| 24197   | TERRENI DEMANIALI  | 1.2.2.01.03.01.001  | Demaniale  | 30     | 1387       | 48            | PG        | BEVAGNA      |                      | No                            | 10/01/2007           | ESPROPRIO                       | Valore acquisizione  | 51,29  | 51,29  | PROVINCIA          |  |
| 24198   | TERRENI DEMANIALI  | 1.2.2.01.03.01.001  | Demaniale  | 41     | 233        | 62            | PG        | BEVAGNA      |                      | No                            | 14/01/2011           | ACQUISIZIONE                    | Valore acquisizione  | 33,98  | 33,98  | PROVINCIA          |  |
| 24199   | TERRENI DEMANIALI  | 1.2.2.01.03.01.001  | Demaniale  | 40     | 908        | 265           | PG        | BEVAGNA      |                      | No                            | 14/01/2011           | ACQUISIZIONE                    | Valore acquisizione  | 143,65   | 143,65   | PROVINCIA          |  |
| 39865   | TERRENI DEMANIALI  | 1.2.2.01.03.01.001  | Demaniale  | 40     | 944        | 15            | PG        | BEVAGNA      |                      | No                            | 21/05/2013           | ACQUISIZIONE                    | Valore catastale   | 1,63   | 1,63   | CONSORZIO BONIFICA | Il valore del bene è stato determinato con il caso valore Catastale in quanto non è conosciuta l'effettiva destinazione.     |
| 24183   | TERRENI DEMANIALI  | 1.2.2.01.03.01.001  | Demaniale  | 40     | 327        | 10            | PG        | BEVAGNA      |                      | No                            | 11/02/1993           | ESPROPRIO                       | Valore catastale   | 11,52  | 0,00   | CONSORZIO BONIFICA | Il valore è stato determinato applicando il valore del P.D. della particella immobiliare per la stessa coltura. SENZA INCUBO |

**PATRIMONIO IMMOBILIARE REGIONE UMBRIA**  
**Prospetto Terreni al 31/12/2017**

| Numero identificativo (da sistema informativo) | Classificazione secondo il piano dei conti dello Stato Patrimoniale in base al D.lgs. 118/2011 (descrizione) | Classificazione secondo il piano dei conti dello Stato Patrimoniale in base al D.lgs. 118/2011 (Codice) | Classificazione ai sensi del codice civile (demaniale/disponibile, indisponibile) | Foglio | Particella | Superficie mq | Provincia | Comune  | Località | Bene soggetto ad ammortamento | Data di acquisizione | Modalità di acquisizione | Criterio di valutazione secondo i principi del D.lgs. 118/2011 | Valore dell'immobile secondo i principi del D.lgs. 118/2011 al 31/12/2017 (euro) | Valore dell'immobile secondo i principi del D.lgs. 118/2011 al 31/12/2016 (euro) | Ente Gestore       | Note   |
|--|--|---|---|--------|------------|---------------|-----------|---------|----------|-------------------------------|----------------------|--------------------------|--|--|--|--------------------|--|
| 39670  | TERRENI DEMANIALI  | 1.2.2.01.03.01.001  | Demaniale   | 48     | 547        | 13            | PG        | BEVAGNA |          | No                            | 14/12/2012           | ACQUISIZIONE             | Valore acquisizione  | 15,81  | 15,81  | PROVINCIA          |  |
| 24776  | TERRENI DEMANIALI  | 1.2.2.01.03.01.001  | Demaniale   | 40     | 320        | 120           | PG        | BEVAGNA |          | No                            | 11/02/1983           | ESPROPRIO                | Valore catastale   | 146,25   | 146,25   | CONSORZIO BONIFICA | Il valore del bene è stato determinato con il catasto Valore Catastale in quanto non è ancora in corso di assegnazione               |
| 24778  | TERRENI DEMANIALI  | 1.2.2.01.03.01.001  | Demaniale   | 40     | 322        | 110           | PG        | BEVAGNA |          | No                            | 11/02/1983           | ESPROPRIO                | Valore catastale   | 50,38  | 50,38  | CONSORZIO BONIFICA | Il valore del bene è stato determinato con il catasto Valore Catastale in quanto non è ancora in corso di assegnazione               |
| 24788  | TERRENI DEMANIALI  | 1.2.2.01.03.01.001  | Demaniale   | 40     | 332        | 170           | PG        | BEVAGNA |          | No                            | 11/02/1983           | ESPROPRIO                | Valore catastale   | 78,00  | 78,00  | CONSORZIO BONIFICA | Il valore del bene è stato determinato con il catasto Valore Catastale in quanto non è ancora in corso di assegnazione               |
| 24787  | TERRENI DEMANIALI  | 1.2.2.01.03.01.001  | Demaniale   | 40     | 331        | 30            | PG        | BEVAGNA |          | No                            | 11/02/1983           | ESPROPRIO                | Valore catastale   | 14,63  | 14,63  | CONSORZIO BONIFICA | Il valore del bene è stato determinato con il catasto Valore Catastale in quanto non è ancora in corso di assegnazione               |
| 24777  | TERRENI DEMANIALI  | 1.2.2.01.03.01.001  | Demaniale   | 40     | 321        | 120           | PG        | BEVAGNA |          | No                            | 11/02/1983           | ESPROPRIO                | Valore catastale   | 55,25  | 55,25  | CONSORZIO BONIFICA | Il valore del bene è stato determinato con il catasto Valore Catastale in quanto non è ancora in corso di assegnazione               |
| 39680  | TERRENI DEMANIALI  | 1.2.2.01.03.01.001  | Demaniale   | 40     | 850        | 645           | PG        | BEVAGNA |          | No                            | 21/05/2013           | ACQUISIZIONE             | Valore catastale   | 887,25   | 887,25   | CONSORZIO BONIFICA | Il valore del bene è stato determinato con il catasto Valore Catastale in quanto non è ancora in corso di assegnazione               |
| 24202  | TERRENI DEMANIALI  | 1.2.2.01.03.01.001  | Demaniale   | 48     | 551        | 118           | PG        | BEVAGNA |          | No                            | 13/07/2011           | ACQUISIZIONE             | Valore acquisizione  | 137,13   | 137,13   | PROVINCIA          |  |
| 24196  | TERRENI DEMANIALI  | 1.2.2.01.03.01.001  | Demaniale   | 30     | 1388       | 1.430         | PG        | BEVAGNA |          | No                            | 10/01/2007           | ESPROPRIO                | Valore acquisizione  | 1.502,26   | 1.502,26   | PROVINCIA          |  |
| 24185  | TERRENI DEMANIALI  | 1.2.2.01.03.01.001  | Demaniale   | 40     | 329        | 15            | PG        | BEVAGNA |          | No                            | 11/02/1983           | ESPROPRIO                | Valore catastale   | 17,88  | 17,88  | CONSORZIO BONIFICA | Il valore del bene è stato determinato con il catasto Valore Catastale in quanto non è ancora in corso di assegnazione               |
| 24181  | TERRENI DEMANIALI  | 1.2.2.01.03.01.001  | Demaniale   | 40     | 335        | 25            | PG        | BEVAGNA |          | No                            | 11/02/1983           | ESPROPRIO                | Valore catastale   | 11,38  | 11,38  | CONSORZIO BONIFICA | Il valore del bene è stato determinato con il catasto Valore Catastale in quanto non è ancora in corso di assegnazione               |
| 24194  | TERRENI DEMANIALI  | 1.2.2.01.03.01.001  | Demaniale   | 30     | 1389       | 170           | PG        | BEVAGNA |          | No                            | 10/01/2007           | ESPROPRIO                | Valore acquisizione  | 210,41   | 210,41   | PROVINCIA          |  |
| 24181  | TERRENI DEMANIALI  | 1.2.2.01.03.01.001  | Demaniale   | 40     | 325        | 55            | PG        | BEVAGNA |          | No                            | 11/02/1983           | ESPROPRIO                | Valore catastale   | 63,38  | 63,38  | CONSORZIO BONIFICA | Il valore del bene è stato determinato con il catasto Valore Catastale in quanto non è ancora in corso di assegnazione               |
| 24200  | TERRENI DEMANIALI  | 1.2.2.01.03.01.001  | Demaniale   | 41     | 641        | 53            | PG        | BEVAGNA |          | No                            | 14/01/2011           | ACQUISIZIONE             | Valore acquisizione  | 29,05  | 29,05  | PROVINCIA          |  |
| 39686  | TERRENI DEMANIALI  | 1.2.2.01.03.01.001  | Demaniale   | 40     | 845        | 25            | PG        | BEVAGNA |          | No                            | 21/05/2013           | ACQUISIZIONE             | Valore catastale   | 2,72   | 0,00   | CONSORZIO BONIFICA | Il valore è stato determinato applicando il valore del D.D. della particella immobiliare in base alla stima valutativa. SENSATIVO    |
| 39689  | TERRENI DEMANIALI  | 1.2.2.01.03.01.001  | Demaniale   | 40     | 922        | 130           | PG        | BEVAGNA |          | No                            | 08/10/2013           | ESPROPRIO                | Valore acquisizione  | 1.445,33   | 1.445,33   | CONSORZIO BONIFICA |  |
| 39659  | TERRENI DEMANIALI  | 1.2.2.01.03.01.001  | Demaniale   | 40     | 938        | 290           | PG        | BEVAGNA |          | No                            | 21/05/2013           | ACQUISIZIONE             | Valore catastale   | 247,00   | 247,00   | CONSORZIO BONIFICA | Il valore del bene è stato determinato con il catasto Valore Catastale in quanto non è ancora in corso di assegnazione               |
| 39682  | TERRENI DEMANIALI  | 1.2.2.01.03.01.001  | Demaniale   | 40     | 940        | 560           | PG        | BEVAGNA |          | No                            | 21/05/2013           | ACQUISIZIONE             | Valore catastale   | 494,00   | 494,00   | CONSORZIO BONIFICA | Il valore del bene è stato determinato con il catasto Valore Catastale in quanto non è ancora in corso di assegnazione               |
| 39683  | TERRENI DEMANIALI  | 1.2.2.01.03.01.001  | Demaniale   | 40     | 942        | 440           | PG        | BEVAGNA |          | No                            | 21/05/2013           | ACQUISIZIONE             | Valore catastale   | 373,75   | 373,75   | CONSORZIO BONIFICA | Il valore del bene è stato determinato con il catasto Valore Catastale in quanto non è ancora in corso di assegnazione               |
| 24193  | TERRENI DEMANIALI  | 1.2.2.01.03.01.001  | Demaniale   | 41     | 638        | 34            | PG        | BEVAGNA |          | No                            | 10/01/2007           | ESPROPRIO                | Valore acquisizione  | 35,98  | 35,98  | PROVINCIA          |  |
| 24192  | TERRENI DEMANIALI  | 1.2.2.01.03.01.001  | Demaniale   | 40     | 909        | 92            | PG        | BEVAGNA |          | No                            | 05/02/2007           | ESPROPRIO                | Valore acquisizione  | 437,81   | 437,81   | PROVINCIA          |  |
| 24190  | TERRENI DEMANIALI  | 1.2.2.01.03.01.001  | Demaniale   | 40     | 334        | 60            | PG        | BEVAGNA |          | No                            | 11/02/1983           | ESPROPRIO                | Valore catastale   | 69,88  | 69,88  | CONSORZIO BONIFICA | Il valore del bene è stato determinato con il catasto Valore Catastale in quanto non è ancora in corso di assegnazione               |
| 24189  | TERRENI DEMANIALI  | 1.2.2.01.03.01.001  | Demaniale   | 40     | 333        | 130           | PG        | BEVAGNA |          | No                            | 11/02/1983           | ESPROPRIO                | Valore catastale   | 60,13  | 60,13  | CONSORZIO BONIFICA | Il valore del bene è stato determinato con il catasto Valore Catastale in quanto non è ancora in corso di assegnazione               |
| 24204  | TERRENI DEMANIALI  | 1.2.2.01.03.01.001  | Demaniale   | 40     | 1391       | 68            | PG        | BEVAGNA |          | No                            | 24/01/2011           | ACQUISIZIONE             | Valore acquisizione  | 447,67   | 447,67   | PROVINCIA          |  |
| 24203  | TERRENI DEMANIALI  | 1.2.2.01.03.01.001  | Demaniale   | 45     | 345        | 175           | PG        | BEVAGNA |          | No                            | 13/07/2011           | ACQUISIZIONE             | Valore acquisizione  | 221,69   | 221,69   | PROVINCIA          |  |
| 24201  | TERRENI DEMANIALI  | 1.2.2.01.03.01.001  | Demaniale   | 48     | 549        | 150           | PG        | BEVAGNA |          | No                            | 13/07/2011           | ACQUISIZIONE             | Valore acquisizione  | 174,33   | 174,33   | PROVINCIA          |  |
| 24180  | TERRENI DEMANIALI  | 1.2.2.01.03.01.001  | Demaniale   | 40     | 324        | 25            | PG        | BEVAGNA |          | No                            | 11/02/1983           | ESPROPRIO                | Valore catastale   | 29,25  | 29,25  | CONSORZIO BONIFICA | Il valore del bene è stato determinato con il catasto Valore Catastale in quanto non è ancora in corso di assegnazione               |
| 24179  | TERRENI DEMANIALI  | 1.2.2.01.03.01.001  | Demaniale   | 40     | 323        | 90            | PG        | BEVAGNA |          | No                            | 11/02/1983           | ESPROPRIO                | Valore catastale   | 104,00   | 104,00   | CONSORZIO BONIFICA | Il valore del bene è stato determinato con il catasto Valore Catastale in quanto non è ancora in corso di assegnazione               |
| 24175  | TERRENI DEMANIALI  | 1.2.2.01.03.01.001  | Demaniale   | 40     | 319        | 185           | PG        | BEVAGNA |          | No                            | 11/02/1983           | ESPROPRIO                | Valore catastale   | 224,25   | 224,25   | CONSORZIO BONIFICA | Il valore del bene è stato determinato con il catasto Valore Catastale in quanto non è ancora in corso di assegnazione               |
| 24182  | TERRENI DEMANIALI  | 1.2.2.01.03.01.001  | Demaniale   | 40     | 326        | 3             | PG        | BEVAGNA |          | No                            | 11/02/1983           | ESPROPRIO                | Valore catastale   | 3,46   | 0,00   | CONSORZIO BONIFICA | Il valore è stato determinato applicando il valore del D.D. della particella immobiliare in base alla stima valutativa. SENI CARICOR |
| 24186  | TERRENI DEMANIALI  | 1.2.2.01.03.01.001  | Demaniale   | 40     | 330        | 30            | PG        | BEVAGNA |          | No                            | 11/02/1983           | ESPROPRIO                | Valore catastale   | 14,63  | 14,63  | CONSORZIO BONIFICA | Il valore del bene è stato determinato con il catasto Valore Catastale in quanto non è ancora in corso di assegnazione               |
| 39687  | TERRENI DEMANIALI  | 1.2.2.01.03.01.001  | Demaniale   | 40     | 947        | 235           | PG        | BEVAGNA |          | No                            | 21/05/2013           | ACQUISIZIONE             | Valore catastale   | 638,63   | 638,63   | CONSORZIO BONIFICA | Il valore del bene è stato determinato con il catasto Valore Catastale in quanto non è ancora in corso di assegnazione               |
| 24184  | TERRENI DEMANIALI  | 1.2.2.01.03.01.001  | Demaniale   | 40     | 328        | 40            | PG        | BEVAGNA |          | No                            | 11/02/1983           | ESPROPRIO                | Valore catastale   | 45,50  | 45,50  | CONSORZIO BONIFICA | Il valore del bene è stato determinato con il catasto Valore Catastale in quanto non è ancora in corso di assegnazione               |

**PATRIMONIO IMMOBILIARE REGIONE UMBRIA**  
**Prospetto Terreni al 31/12/2017**

| Numero identificativo (da sistema informativo) | Classificazione secondo il piano dei conti dello Stato Patrimoniale in base al D.lgs. 118/2011 (descrizione) | Classificazione secondo il piano dei conti dello Stato Patrimoniale in base al D.lgs. 118/2011 (Codice) | Classificazione ai sensi del codice civile (demaniale/disponibile/indisponibile) | Foglio | Particella | Superficie mq | Provincia | Comune                 | Località    | Bene soggetto ad ammortamento | Data di acquisizione | Modalità di acquisizione        | Criterio di valutazione secondo i principi del D.lgs. 118/2011 | Valore dell'immobile secondo i principi del D.lgs. 118/2011 al 31/12/2017 (euro) | Valore dell'immobile secondo i principi del D.lgs. 118/2011 al 31/12/2016 (euro) | Ente Gestore                | Note   |
|--|--|---|--|--------|------------|---------------|-----------|------------------------|-------------|-------------------------------|----------------------|---------------------------------|--|--|--|-----------------------------|--|
| 37030  | TERRENI DEMANIALI  | 1.2.2.01.03.01.001  | Demaniale  | 14     | 460        | 16            | TR        | CALVI DELL'UMBRIA      |             | No                            | 05/03/2008           | ACQUISIZIONE                    | Valore catastale   | 8,13   | 8,13   | AGENZIA FORESTALE REGIONALE | Il valore del bene è stato determinato con il Catasto Urban Catastrale in quanto non è ancora in corso di acquisizione   |
| 37031  | TERRENI DEMANIALI  | 1.2.2.01.03.01.001  | Demaniale  | 14     | 461        | 16            | TR        | CALVI DELL'UMBRIA      |             | No                            | 05/03/2008           | ACQUISIZIONE                    | Valore catastale   | 8,13   | 8,13   | AGENZIA FORESTALE REGIONALE | Il valore del bene è stato determinato con il Catasto Urban Catastrale in quanto non è ancora in corso di acquisizione   |
| 24207  | TERRENI DEMANIALI  | 1.2.2.01.03.01.001  | Demaniale  | 21     | 401        | 685           | PG        | CAMPELLO SULL'CLITUNNO | PRISSIGNANO | No                            | 13/11/2009           | TRASFERIMENTO A TITOLO GRATUITO | Valore catastale   | 270,08   | 0,00   | PROVINCIA                   | Il valore è stato determinato applicando il valore del P.D. della particella immobiliare in base al catasto SEAN/AR/2008 |
| 41022  | TERRENI DEMANIALI  | 1.2.2.01.03.01.001  | Demaniale  | 39     | 303        | 119           | PG        | CAMPELLO SULL'CLITUNNO | Acina       | No                            | 01/10/1998           | ACQUISIZIONE                    | Valore catastale   | 48,75  |  | CONSORZIO BONIFICA          | Acquisito dopo estinzione del 2017   |
| 24206  | TERRENI DEMANIALI  | 1.2.2.01.03.01.001  | Demaniale  | 20     | 184        | 150           | PG        | CAMPELLO SULL'CLITUNNO | PRISSIGNANO | No                            | 13/11/2009           | TRASFERIMENTO A TITOLO GRATUITO | Valore catastale   | 61,11  | 0,00   | PROVINCIA                   | Il valore è stato determinato applicando il valore del P.D. della particella immobiliare in base al catasto SEAN/AR/2008 |
| 41021  | TERRENI DEMANIALI  | 1.2.2.01.03.01.001  | Demaniale  | 39     | 302        | 1.396         | PG        | CAMPELLO SULL'CLITUNNO | Acina       | No                            | 01/10/1998           | ACQUISIZIONE                    | Valore catastale   | 568,75   |  | CONSORZIO BONIFICA          | Acquisito dopo estinzione del 2017   |
| 39873  | TERRENI DEMANIALI  | 1.2.2.01.03.01.001  | Demaniale  | 20     | 2146       | 470           | PG        | CANNARA                |             | No                            | 20/11/2013           | ESPROPRIO                       | Valore acquisizione  | 1.502,43   | 1.502,43   | CONSORZIO BONIFICA          |  |
| 39872  | TERRENI DEMANIALI  | 1.2.2.01.03.01.001  | Demaniale  | 20     | 2149       | 1.450         | PG        | CANNARA                |             | No                            | 20/11/2013           | ESPROPRIO                       | Valore acquisizione  | 9.270,29   | 9.270,29   | CONSORZIO BONIFICA          |  |
| 39871  | TERRENI DEMANIALI  | 1.2.2.01.03.01.001  | Demaniale  | 20     | 2143       | 240           | PG        | CANNARA                |             | No                            | 20/11/2013           | ESPROPRIO                       | Valore acquisizione  | 2.250,30   | 2.250,30   | CONSORZIO BONIFICA          |  |
| 24237  | TERRENI DEMANIALI  | 1.2.2.01.03.01.001  | Demaniale  | 40     | 218        | 380           | PG        | CASCIA                 |             | No                            | 04/12/2009           | TRASFERIMENTO A TITOLO GRATUITO | Valore catastale   | 13,00  | 13,00  | PROVINCIA                   |  |
| 24240  | TERRENI DEMANIALI  | 1.2.2.01.03.01.001  | Demaniale  | 46     | 186        | 15            | PG        | CASCIA                 |             | No                            | 04/12/2009           | TRASFERIMENTO A TITOLO GRATUITO | Valore catastale   | 1,63   | 1,63   | PROVINCIA                   |  |
| 24242  | TERRENI DEMANIALI  | 1.2.2.01.03.01.001  | Demaniale  | 53     | 99         | 410           | PG        | CASCIA                 |             | No                            | 04/12/2009           | TRASFERIMENTO A TITOLO GRATUITO | Valore catastale   | 0,00   | 0,00   | PROVINCIA                   | Perenzione dell'infrastruttura viaria  |
| 24236  | TERRENI DEMANIALI  | 1.2.2.01.03.01.001  | Demaniale  | 40     | 216        | 250           | PG        | CASCIA                 |             | No                            | 04/12/2009           | TRASFERIMENTO A TITOLO GRATUITO | Valore catastale   | 8,13   | 8,13   | PROVINCIA                   |  |
| 24231  | TERRENI DEMANIALI  | 1.2.2.01.03.01.001  | Demaniale  | 39     | 139        | 450           | PG        | CASCIA                 |             | No                            | 04/12/2009           | TRASFERIMENTO A TITOLO GRATUITO | Valore catastale   | 8,13   | 8,13   | PROVINCIA                   |  |
| 24224  | TERRENI DEMANIALI  | 1.2.2.01.03.01.001  | Demaniale  | 15     | 409        | 480           | PG        | CASCIA                 |             | No                            | 04/12/2009           | TRASFERIMENTO A TITOLO GRATUITO | Valore catastale   | 100,75   | 100,75   | PROVINCIA                   |  |
| 24225  | TERRENI DEMANIALI  | 1.2.2.01.03.01.001  | Demaniale  | 15     | 410        | 3.290         | PG        | CASCIA                 |             | No                            | 04/12/2009           | TRASFERIMENTO A TITOLO GRATUITO | Valore catastale   | 690,63   | 690,63   | PROVINCIA                   |  |
| 40808  | TERRENI DEMANIALI  | 1.2.2.01.03.01.001  | Demaniale  | 53     | 1399       | 238           | PG        | CASCIA                 | Cascia      | No                            | 04/12/2009           | TRASFERIMENTO A TITOLO GRATUITO | Valore catastale   | 0,00   | 0,00   | PROVINCIA                   | Con tipo locumotum del 2016 della Giunta Regionale in proposito alla costituzione della particella                       |
| 24241  | TERRENI DEMANIALI  | 1.2.2.01.03.01.001  | Demaniale  | 52     | 328        | 1.720         | PG        | CASCIA                 |             | No                            | 04/12/2009           | TRASFERIMENTO A TITOLO GRATUITO | Valore catastale   | 0,00   | 0,00   | PROVINCIA                   | Perenzione dell'infrastruttura viaria  |
| 40801  | TERRENI DEMANIALI  | 1.2.2.01.03.01.001  | Demaniale  | 53     | 1400       | 336           | PG        | CASCIA                 | Cascia      | No                            | 04/12/2009           | TRASFERIMENTO A TITOLO GRATUITO | Valore catastale   | 0,00   | 0,00   | PROVINCIA                   | Con tipo locumotum del 2016 della Giunta Regionale in proposito alla costituzione della particella                       |
| 24238  | TERRENI DEMANIALI  | 1.2.2.01.03.01.001  | Demaniale  | 46     | 183        | 220           | PG        | CASCIA                 |             | No                            | 04/12/2009           | TRASFERIMENTO A TITOLO GRATUITO | Valore catastale   | 27,63  | 27,63  | PROVINCIA                   |  |
| 24239  | TERRENI DEMANIALI  | 1.2.2.01.03.01.001  | Demaniale  | 46     | 185        | 580           | PG        | CASCIA                 |             | No                            | 04/12/2009           | TRASFERIMENTO A TITOLO GRATUITO | Valore catastale   | 73,13  | 73,13  | PROVINCIA                   |  |
| 24229  | TERRENI DEMANIALI  | 1.2.2.01.03.01.001  | Demaniale  | 16     | 305        | 530           | PG        | CASCIA                 |             | No                            | 04/12/2009           | TRASFERIMENTO A TITOLO GRATUITO | Valore catastale   | 66,63  | 66,63  | PROVINCIA                   |  |
| 24234  | TERRENI DEMANIALI  | 1.2.2.01.03.01.001  | Demaniale  | 40     | 211        | 920           | PG        | CASCIA                 |             | No                            | 04/12/2009           | TRASFERIMENTO A TITOLO GRATUITO | Valore catastale   | 193,38   | 193,38   | PROVINCIA                   |  |
| 24233  | TERRENI DEMANIALI  | 1.2.2.01.03.01.001  | Demaniale  | 40     | 210        | 30            | PG        | CASCIA                 |             | No                            | 04/12/2009           | TRASFERIMENTO A TITOLO GRATUITO | Valore catastale   | 3,25   | 3,25   | PROVINCIA                   |  |
| 24230  | TERRENI DEMANIALI  | 1.2.2.01.03.01.001  | Demaniale  | 16     | 306        | 970           | PG        | CASCIA                 |             | No                            | 04/12/2009           | TRASFERIMENTO A TITOLO GRATUITO | Valore catastale   | 121,88   | 121,88   | PROVINCIA                   |  |
| 24227  | TERRENI DEMANIALI  | 1.2.2.01.03.01.001  | Demaniale  | 15     | 413        | 870           | PG        | CASCIA                 |             | No                            | 04/12/2009           | TRASFERIMENTO A TITOLO GRATUITO | Valore catastale   | 162,00   | 162,00   | PROVINCIA                   |  |
| 24226  | TERRENI DEMANIALI  | 1.2.2.01.03.01.001  | Demaniale  | 15     | 411        | 2.160         | PG        | CASCIA                 |             | No                            | 04/12/2009           | TRASFERIMENTO A TITOLO GRATUITO | Valore catastale   | 453,38   | 453,38   | PROVINCIA                   |  |
| 24235  | TERRENI DEMANIALI  | 1.2.2.01.03.01.001  | Demaniale  | 40     | 215        | 25            | PG        | CASCIA                 |             | No                            | 04/12/2009           | TRASFERIMENTO A TITOLO GRATUITO | Valore catastale   | 4,88   | 4,88   | PROVINCIA                   |  |
| 24232  | TERRENI DEMANIALI  | 1.2.2.01.03.01.001  | Demaniale  | 40     | 209        | 2.220         | PG        | CASCIA                 |             | No                            | 04/12/2009           | TRASFERIMENTO A TITOLO GRATUITO | Valore catastale   | 279,50   | 279,50   | PROVINCIA                   |  |
| 24228  | TERRENI DEMANIALI  | 1.2.2.01.03.01.001  | Demaniale  | 16     | 304        | 450           | PG        | CASCIA                 |             | No                            | 04/12/2009           | TRASFERIMENTO A TITOLO GRATUITO | Valore catastale   | 56,88  | 56,88  | PROVINCIA                   |  |
| 37036  | TERRENI DEMANIALI  | 1.2.2.01.03.01.001  | Demaniale  | 26     | 19         | 300           | TR        | CASTEL GIORGO          |             | No                            | 13/11/2009           | TRASFERIMENTO A TITOLO GRATUITO | Valore catastale   | 14,63  | 14,63  | PROVINCIA                   |  |
| 37037  | TERRENI DEMANIALI  | 1.2.2.01.03.01.001  | Demaniale  | 27     | 5          | 1.300         | TR        | CASTEL GIORGO          |             | No                            | 13/11/2009           | TRASFERIMENTO A TITOLO GRATUITO | Valore catastale   | 65,00  | 65,00  | PROVINCIA                   |  |
| 37041  | TERRENI DEMANIALI  | 1.2.2.01.03.01.001  | Demaniale  | 28     | 5          | 730           | TR        | CASTEL GIORGO          |             | No                            | 13/11/2009           | TRASFERIMENTO A TITOLO GRATUITO | Valore catastale   | 37,38  | 37,38  | PROVINCIA                   |  |

**PATRIMONIO IMMOBILIARE REGIONE UMBRIA**  
**Prospetto Terreni al 31/12/2017**

| Numero identificativo (da sistema informativo) | Classificazione secondo il piano dei conti dello Stato Patrimoniale in base al D.lgs. 118/2011 (descrizione) | Classificazione secondo il piano dei conti dello Stato Patrimoniale in base al D.lgs. 118/2011 (Codice) | Classificazione ai sensi del codice civile (demaniale/disponibile/indisponibile) | Foglio | Particella | Superficie mq | Provincia | Comune               | Località | Bene soggetto ad ammortamento | Data di acquisizione | Modalità di acquisizione        | Criterio di validazione secondo i principi del D.lgs. 118/2011 | Valore dell'immobile secondo i principi del D.lgs. 118/2011 al 31/12/2017 (euro) | Valore dell'immobile secondo i principi del D.lgs. 118/2011 al 31/12/2016 (euro) | Ente Gestore                | Note  |
|--|--|---|--|--------|------------|---------------|-----------|----------------------|----------|-------------------------------|----------------------|---------------------------------|--|--|--|-----------------------------|---|
| 37042  | TERRENI DEMANIALI  | 1.2.2.01.03.01.001  | Demaniale  | 30     | 5          | 1.530         | TR        | CASTEL GORGO         |          | No                            | 13/11/2009           | TRASFERIMENTO A TITOLO GRATUITO | Valore catastale   | 76,38  | 76,38  | PROVINCIA                   |   |
| 37035  | TERRENI DEMANIALI  | 1.2.2.01.03.01.001  | Demaniale  | 18     | 293        | 880           | TR        | CASTEL GORGO         |          | No                            | 13/11/2009           | TRASFERIMENTO A TITOLO GRATUITO | Valore catastale   | 45,50  | 45,50  | PROVINCIA                   |   |
| 37038  | TERRENI DEMANIALI  | 1.2.2.01.03.01.001  | Demaniale  | 27     | 6          | 220           | TR        | CASTEL GORGO         |          | No                            | 13/11/2009           | TRASFERIMENTO A TITOLO GRATUITO | Valore catastale   | 11,38  | 11,38  | PROVINCIA                   |   |
| 37040  | TERRENI DEMANIALI  | 1.2.2.01.03.01.001  | Demaniale  | 27     | 8          | 510           | TR        | CASTEL GORGO         |          | No                            | 13/11/2009           | TRASFERIMENTO A TITOLO GRATUITO | Valore catastale   | 26,00  | 26,00  | PROVINCIA                   |   |
| 37043  | TERRENI DEMANIALI  | 1.2.2.01.03.01.001  | Demaniale  | 31     | 3          | 670           | TR        | CASTEL GORGO         |          | No                            | 13/11/2009           | TRASFERIMENTO A TITOLO GRATUITO | Valore catastale   | 34,13  | 34,13  | PROVINCIA                   |   |
| 37039  | TERRENI DEMANIALI  | 1.2.2.01.03.01.001  | Demaniale  | 27     | 7          | 220           | TR        | CASTEL GORGO         |          | No                            | 13/11/2009           | TRASFERIMENTO A TITOLO GRATUITO | Valore catastale   | 11,38  | 11,38  | PROVINCIA                   |   |
| 37034  | TERRENI DEMANIALI  | 1.2.2.01.03.01.001  | Demaniale  | 18     | 287        | 130           | TR        | CASTEL GORGO         |          | No                            | 13/11/2009           | TRASFERIMENTO A TITOLO GRATUITO | Valore catastale   | 6,50   | 6,50   | PROVINCIA                   |   |
| 37033  | TERRENI DEMANIALI  | 1.2.2.01.03.01.001  | Demaniale  | 43     | 169        | 80            | TR        | CASTEL GORGO         |          | No                            | 05/03/2008           | ACQUISIZIONE                    | Valore catastale   | 37,38  | 37,38  | AGENZIA FORESTALE REGIONALE | Il valore del bene è stato determinato con il catasto Valore Catastale in quanto non è conosciuto il valore di acquisizione   |
| 37032  | TERRENI DEMANIALI  | 1.2.2.01.03.01.001  | Demaniale  | 41     | 82         | 102           | TR        | CASTEL GORGO         |          | No                            | 05/03/2008           | ACQUISIZIONE                    | Valore catastale   | 73,13  | 73,13  | AGENZIA FORESTALE REGIONALE | Il valore del bene è stato determinato con il catasto Valore Catastale in quanto non è conosciuto il valore di acquisizione   |
| 24278  | TERRENI DEMANIALI  | 1.2.2.01.03.01.001  | Demaniale  | 141    | 26         | 1.670         | PG        | CASTIGLIONE DEL LAGO |          | No                            | 22/02/1987           | ACQUISIZIONE                    | Valore catastale   | 266,50   | 266,50   | PROVINCIA                   | Il valore del bene è stato determinato con il catasto Valore Catastale in quanto non è conosciuto il valore di acquisizione   |
| 24299  | TERRENI DEMANIALI  | 1.2.2.01.03.01.001  | Demaniale  | 90     | 210        | 1.075         | PG        | CASTIGLIONE DEL LAGO |          | No                            | 13/11/2009           | TRASFERIMENTO A TITOLO GRATUITO | Valore catastale   | 541,13   | 541,13   | PROVINCIA                   |   |
| 24301  | TERRENI DEMANIALI  | 1.2.2.01.03.01.001  | Demaniale  | 90     | 212        | 60            | PG        | CASTIGLIONE DEL LAGO |          | No                            | 13/11/2009           | TRASFERIMENTO A TITOLO GRATUITO | Valore catastale   | 30,88  | 30,88  | PROVINCIA                   |   |
| 24384  | TERRENI DEMANIALI  | 1.2.2.01.03.01.001  | Demaniale  | 109    | 402        | 680           | PG        | CASTIGLIONE DEL LAGO |          | No                            | 13/11/2009           | TRASFERIMENTO A TITOLO GRATUITO | Valore catastale   | 463,13   | 463,13   | PROVINCIA                   |   |
| 24391  | TERRENI DEMANIALI  | 1.2.2.01.03.01.001  | Demaniale  | 109    | 417        | 10            | PG        | CASTIGLIONE DEL LAGO |          | No                            | 13/11/2009           | TRASFERIMENTO A TITOLO GRATUITO | Valore catastale   | 6,50   | 6,50   | PROVINCIA                   |   |
| 24410  | TERRENI DEMANIALI  | 1.2.2.01.03.01.001  | Demaniale  | 118    | 226        | 2.610         | PG        | CASTIGLIONE DEL LAGO |          | No                            | 13/11/2009           | TRASFERIMENTO A TITOLO GRATUITO | Valore catastale   | 2.847,00   | 2.847,00   | PROVINCIA                   |   |
| 24432  | TERRENI DEMANIALI  | 1.2.2.01.03.01.001  | Demaniale  | 125    | 183        | 2.100         | PG        | CASTIGLIONE DEL LAGO |          | No                            | 13/11/2009           | TRASFERIMENTO A TITOLO GRATUITO | Valore catastale   | 2.291,25   | 2.291,25   | PROVINCIA                   |   |
| 24433  | TERRENI DEMANIALI  | 1.2.2.01.03.01.001  | Demaniale  | 125    | 185        | 164           | PG        | CASTIGLIONE DEL LAGO |          | No                            | 13/11/2009           | TRASFERIMENTO A TITOLO GRATUITO | Valore catastale   | 178,75   | 178,75   | PROVINCIA                   |   |
| 24434  | TERRENI DEMANIALI  | 1.2.2.01.03.01.001  | Demaniale  | 125    | 186        | 440           | PG        | CASTIGLIONE DEL LAGO |          | No                            | 13/11/2009           | TRASFERIMENTO A TITOLO GRATUITO | Valore catastale   | 479,38   | 479,38   | PROVINCIA                   |   |
| 24448  | TERRENI DEMANIALI  | 1.2.2.01.03.01.001  | Demaniale  | 52     | 364        | 90            | PG        | CASTIGLIONE DEL LAGO |          | No                            | 13/11/2009           | TRASFERIMENTO A TITOLO GRATUITO | Valore catastale   | 74,75  | 74,75  | PROVINCIA                   |   |
| 24309  | TERRENI DEMANIALI  | 1.2.2.01.03.01.001  | Demaniale  | 97     | 338        | 20            | PG        | CASTIGLIONE DEL LAGO |          | No                            | 13/11/2009           | TRASFERIMENTO A TITOLO GRATUITO | Valore catastale   | 13,00  | 13,00  | PROVINCIA                   |   |
| 24312  | TERRENI DEMANIALI  | 1.2.2.01.03.01.001  | Demaniale  | 97     | 341        | 360           | PG        | CASTIGLIONE DEL LAGO |          | No                            | 13/11/2009           | TRASFERIMENTO A TITOLO GRATUITO | Valore catastale   | 235,63   | 235,63   | PROVINCIA                   |   |
| 24315  | TERRENI DEMANIALI  | 1.2.2.01.03.01.001  | Demaniale  | 97     | 345        | 500           | PG        | CASTIGLIONE DEL LAGO |          | No                            | 13/11/2009           | TRASFERIMENTO A TITOLO GRATUITO | Valore catastale   | 326,63   | 326,63   | PROVINCIA                   |   |
| 24323  | TERRENI DEMANIALI  | 1.2.2.01.03.01.001  | Demaniale  | 97     | 378        | 280           | PG        | CASTIGLIONE DEL LAGO |          | No                            | 13/11/2009           | TRASFERIMENTO A TITOLO GRATUITO | Valore catastale   | 607,75   | 607,75   | PROVINCIA                   |   |
| 24336  | TERRENI DEMANIALI  | 1.2.2.01.03.01.001  | Demaniale  | 97     | 401        | 940           | PG        | CASTIGLIONE DEL LAGO |          | No                            | 13/11/2009           | TRASFERIMENTO A TITOLO GRATUITO | Valore catastale   | 630,50   | 630,50   | PROVINCIA                   |   |
| 24355  | TERRENI DEMANIALI  | 1.2.2.01.03.01.001  | Demaniale  | 108    | 409        | 510           | PG        | CASTIGLIONE DEL LAGO |          | No                            | 13/11/2009           | TRASFERIMENTO A TITOLO GRATUITO | Valore catastale   | 427,38   | 427,38   | PROVINCIA                   |   |
| 24359  | TERRENI DEMANIALI  | 1.2.2.01.03.01.001  | Demaniale  | 108    | 415        | 1.050         | PG        | CASTIGLIONE DEL LAGO |          | No                            | 13/11/2009           | TRASFERIMENTO A TITOLO GRATUITO | Valore catastale   | 862,88   | 862,88   | PROVINCIA                   |   |
| 24383  | TERRENI DEMANIALI  | 1.2.2.01.03.01.001  | Demaniale  | 108    | 423        | 2.150         | PG        | CASTIGLIONE DEL LAGO |          | No                            | 13/11/2009           | TRASFERIMENTO A TITOLO GRATUITO | Valore catastale   | 1.750,13   | 1.750,13   | PROVINCIA                   |   |
| 24372  | TERRENI DEMANIALI  | 1.2.2.01.03.01.001  | Demaniale  | 109    | 367        | 330           | PG        | CASTIGLIONE DEL LAGO |          | No                            | 13/11/2009           | TRASFERIMENTO A TITOLO GRATUITO | Valore catastale   | 221,00   | 221,00   | PROVINCIA                   |   |
| 38103  | TERRENI DEMANIALI  | 1.2.2.01.03.01.001  | Demaniale  | 46     | 255        | 530           | PG        | CASTIGLIONE DEL LAGO |          | No                            | 15/03/1985           | TRASFERIMENTO A TITOLO GRATUITO | Valore catastale   | 445,25   | 445,25   | PROVINCIA                   | PORTO LUCIALE E CANTIERE DEL LAGO - Il bene è oggetto di investimento effettuato dalla Regione Umbra in base al D.lgs. 118/2011 art. 10 (base). I portelli e opere affide sono riportati sul fabbricato cod. 219.     |
| 24281  | TERRENI DEMANIALI  | 1.2.2.01.03.01.001  | Demaniale  | 141    | 87         | 3.800         | PG        | CASTIGLIONE DEL LAGO |          | No                            | 06/04/1984           | ACQUISIZIONE                    | Valore catastale   | 0,00   | 0,00   | PROVINCIA                   | Il valore del bene è stato determinato con il catasto Valore Catastale in quanto non è conosciuto il valore di acquisizione. Il bene è stato acquistato per conto di una società determinata in sede di liquidazione. |
| 24342  | TERRENI DEMANIALI  | 1.2.2.01.03.01.001  | Demaniale  | 97     | 408        | 200           | PG        | CASTIGLIONE DEL LAGO |          | No                            | 13/11/2009           | TRASFERIMENTO A TITOLO GRATUITO | Valore catastale   | 134,88   | 134,88   | PROVINCIA                   |   |
| 24289  | TERRENI DEMANIALI  | 1.2.2.01.03.01.001  | Demaniale  | 89     | 294        | 700           | PG        | CASTIGLIONE DEL LAGO |          | No                            | 13/11/2009           | TRASFERIMENTO A TITOLO GRATUITO | Valore catastale   | 469,63   | 469,63   | PROVINCIA                   |   |
| 24298  | TERRENI DEMANIALI  | 1.2.2.01.03.01.001  | Demaniale  | 90     | 206        | 1.020         | PG        | CASTIGLIONE DEL LAGO |          | No                            | 13/11/2009           | TRASFERIMENTO A TITOLO GRATUITO | Valore catastale   | 513,50   | 513,50   | PROVINCIA                   |   |

**PATRIMONIO IMMOBILIARE REGIONE UMBRIA**  
**Prospetto Terreni al 31/12/2017**

| Numero identificativo (da sistema informativo) | Classificazione secondo il piano dei conti dello Stato Patrimoniale in base al D.lgs. 118/2011 (descrizione) | Classificazione secondo il piano dei conti dello Stato Patrimoniale in base al D.lgs. 118/2011 (Codice) | Classificazione ai sensi del codice civile (demaniale/disponibile, indisponibile) | Foglio | Particella | Superficie mq | Provincia | Comune               | Località | Bene soggetto ad ammortamento | Data di acquisizione | Modalità di acquisizione        | Criterio di valutazione secondo i principi del D.lgs. 118/2011 | Valore dell'immobile secondo i principi del D.lgs. 118/2011 al 31/12/2017 (euro) | Valore dell'immobile secondo i principi del D.lgs. 118/2011 al 31/12/2016 (euro) | Eme Gestore | Note   |
|--|--|---|---|--------|------------|---------------|-----------|----------------------|----------|-------------------------------|----------------------|---------------------------------|--|--|--|-------------|--|
| 24379  | TERRENI DEMANIALI  | 1.2.2.01.03.01.001  | Demaniale   | 109    | 376        | 480           | PG        | CASTIGLIONE DEL LAGO |          | No                            | 13/11/2009           | TRASFERIMENTO A TITOLO GRATUITO | Valore catastale   | 403,00   | 403,00   | PROVINCIA   |  |
| 24381  | TERRENI DEMANIALI  | 1.2.2.01.03.01.001  | Demaniale   | 109    | 378        | 5             | PG        | CASTIGLIONE DEL LAGO |          | No                            | 13/11/2009           | TRASFERIMENTO A TITOLO GRATUITO | Valore catastale   | 0,00   | 0,00   | PROVINCIA   |  |
| 24383  | TERRENI DEMANIALI  | 1.2.2.01.03.01.001  | Demaniale   | 109    | 419        | 720           | PG        | CASTIGLIONE DEL LAGO |          | No                            | 13/11/2009           | TRASFERIMENTO A TITOLO GRATUITO | Valore catastale   | 482,63   | 482,63   | PROVINCIA   |  |
| 24401  | TERRENI DEMANIALI  | 1.2.2.01.03.01.001  | Demaniale   | 109    | 434        | 610           | PG        | CASTIGLIONE DEL LAGO |          | No                            | 13/11/2009           | TRASFERIMENTO A TITOLO GRATUITO | Valore catastale   | 409,50   | 409,50   | PROVINCIA   |  |
| 24413  | TERRENI DEMANIALI  | 1.2.2.01.03.01.001  | Demaniale   | 118    | 230        | 16.300        | PG        | CASTIGLIONE DEL LAGO |          | No                            | 13/11/2009           | TRASFERIMENTO A TITOLO GRATUITO | Valore catastale   | 17.794,00  | 17.794,00  | PROVINCIA   |  |
| 24416  | TERRENI DEMANIALI  | 1.2.2.01.03.01.001  | Demaniale   | 124    | 73         | 14.080        | PG        | CASTIGLIONE DEL LAGO |          | No                            | 13/11/2009           | TRASFERIMENTO A TITOLO GRATUITO | Valore catastale   | 15.361,13  | 15.361,13  | PROVINCIA   |  |
| 24418  | TERRENI DEMANIALI  | 1.2.2.01.03.01.001  | Demaniale   | 124    | 78         | 4.060         | PG        | CASTIGLIONE DEL LAGO |          | No                            | 13/11/2009           | TRASFERIMENTO A TITOLO GRATUITO | Valore catastale   | 4.429,75   | 4.429,75   | PROVINCIA   |  |
| 24421  | TERRENI DEMANIALI  | 1.2.2.01.03.01.001  | Demaniale   | 125    | 161        | 880           | PG        | CASTIGLIONE DEL LAGO |          | No                            | 13/11/2009           | TRASFERIMENTO A TITOLO GRATUITO | Valore catastale   | 1.846,00   | 1.846,00   | PROVINCIA   |  |
| 24439  | TERRENI DEMANIALI  | 1.2.2.01.03.01.001  | Demaniale   | 132    | 43         | 330           | PG        | CASTIGLIONE DEL LAGO |          | No                            | 13/11/2009           | TRASFERIMENTO A TITOLO GRATUITO | Valore catastale   | 60,13  | 60,13  | PROVINCIA   |  |
| 24441  | TERRENI DEMANIALI  | 1.2.2.01.03.01.001  | Demaniale   | 132    | 47         | 2.750         | PG        | CASTIGLIONE DEL LAGO |          | No                            | 13/11/2009           | TRASFERIMENTO A TITOLO GRATUITO | Valore catastale   | 2.954,25   | 2.954,25   | PROVINCIA   |  |
| 24449  | TERRENI DEMANIALI  | 1.2.2.01.03.01.001  | Demaniale   | 52     | 365        | 60            | PG        | CASTIGLIONE DEL LAGO |          | No                            | 13/11/2009           | TRASFERIMENTO A TITOLO GRATUITO | Valore catastale   | 50,38  | 50,38  | PROVINCIA   |  |
| 24525  | TERRENI DEMANIALI  | 1.2.2.01.03.01.001  | Demaniale   | 97     | 380        | 70            | PG        | CASTIGLIONE DEL LAGO |          | No                            | 13/11/2009           | TRASFERIMENTO A TITOLO GRATUITO | Valore catastale   | 47,13  | 47,13  | PROVINCIA   |  |
| 24529  | TERRENI DEMANIALI  | 1.2.2.01.03.01.001  | Demaniale   | 97     | 385        | 700           | PG        | CASTIGLIONE DEL LAGO |          | No                            | 13/11/2009           | TRASFERIMENTO A TITOLO GRATUITO | Valore catastale   | 469,63   | 469,63   | PROVINCIA   |  |
| 24538  | TERRENI DEMANIALI  | 1.2.2.01.03.01.001  | Demaniale   | 97     | 403        | 600           | PG        | CASTIGLIONE DEL LAGO |          | No                            | 13/11/2009           | TRASFERIMENTO A TITOLO GRATUITO | Valore catastale   | 403,00   | 403,00   | PROVINCIA   |  |
| 24539  | TERRENI DEMANIALI  | 1.2.2.01.03.01.001  | Demaniale   | 97     | 404        | 40            | PG        | CASTIGLIONE DEL LAGO |          | No                            | 13/11/2009           | TRASFERIMENTO A TITOLO GRATUITO | Valore catastale   | 27,63  | 27,63  | PROVINCIA   |  |
| 24580  | TERRENI DEMANIALI  | 1.2.2.01.03.01.001  | Demaniale   | 141    | 85         | 1.540         | PG        | CASTIGLIONE DEL LAGO |          | No                            | 22/02/1987           | ACQUISIZIONE                    | Valore catastale   | 0,00   | 0,00   | PROVINCIA   | Il valore del bene è stato determinato con il Catasto Unico Catastale in quanto non è conosciuto il valore di acquisizione. Per chiarire si passano agli atti informativi del catasto per non il possibile deterioramento di valore. |
| 24361  | TERRENI DEMANIALI  | 1.2.2.01.03.01.001  | Demaniale   | 108    | 421        | 550           | PG        | CASTIGLIONE DEL LAGO |          | No                            | 13/11/2009           | TRASFERIMENTO A TITOLO GRATUITO | Valore catastale   | 461,50   | 461,50   | PROVINCIA   |  |
| 24271  | TERRENI DEMANIALI  | 1.2.2.01.03.01.001  | Demaniale   | 74     | 109        | 978           | PG        | CASTIGLIONE DEL LAGO |          | No                            | 04/12/1989           | ACQUISIZIONE                    | Valore acquisizione  | 2.159,98   | 2.159,98   | REGIONE     |  |
| 24294  | TERRENI DEMANIALI  | 1.2.2.01.03.01.001  | Demaniale   | 90     | 201        | 650           | PG        | CASTIGLIONE DEL LAGO |          | No                            | 13/11/2009           | TRASFERIMENTO A TITOLO GRATUITO | Valore catastale   | 437,13   | 437,13   | PROVINCIA   |  |
| 24303  | TERRENI DEMANIALI  | 1.2.2.01.03.01.001  | Demaniale   | 90     | 215        | 6.150         | PG        | CASTIGLIONE DEL LAGO |          | No                            | 13/11/2009           | TRASFERIMENTO A TITOLO GRATUITO | Valore catastale   | 3.097,25   | 3.097,25   | PROVINCIA   |  |
| 24388  | TERRENI DEMANIALI  | 1.2.2.01.03.01.001  | Demaniale   | 109    | 412        | 1.240         | PG        | CASTIGLIONE DEL LAGO |          | No                            | 13/11/2009           | TRASFERIMENTO A TITOLO GRATUITO | Valore catastale   | 832,00   | 832,00   | PROVINCIA   |  |
| 24384  | TERRENI DEMANIALI  | 1.2.2.01.03.01.001  | Demaniale   | 109    | 422        | 1.350         | PG        | CASTIGLIONE DEL LAGO |          | No                            | 13/11/2009           | TRASFERIMENTO A TITOLO GRATUITO | Valore catastale   | 932,75   | 932,75   | PROVINCIA   |  |
| 24402  | TERRENI DEMANIALI  | 1.2.2.01.03.01.001  | Demaniale   | 109    | 436        | 1.200         | PG        | CASTIGLIONE DEL LAGO |          | No                            | 13/11/2009           | TRASFERIMENTO A TITOLO GRATUITO | Valore catastale   | 806,00   | 806,00   | PROVINCIA   |  |
| 24404  | TERRENI DEMANIALI  | 1.2.2.01.03.01.001  | Demaniale   | 109    | 438        | 1.480         | PG        | CASTIGLIONE DEL LAGO |          | No                            | 13/11/2009           | TRASFERIMENTO A TITOLO GRATUITO | Valore catastale   | 992,88   | 992,88   | PROVINCIA   |  |
| 24422  | TERRENI DEMANIALI  | 1.2.2.01.03.01.001  | Demaniale   | 125    | 163        | 2.640         | PG        | CASTIGLIONE DEL LAGO |          | No                            | 13/11/2009           | TRASFERIMENTO A TITOLO GRATUITO | Valore catastale   | 2.879,50   | 2.879,50   | PROVINCIA   |  |
| 24424  | TERRENI DEMANIALI  | 1.2.2.01.03.01.001  | Demaniale   | 125    | 167        | 4.020         | PG        | CASTIGLIONE DEL LAGO |          | No                            | 13/11/2009           | TRASFERIMENTO A TITOLO GRATUITO | Valore catastale   | 4.385,88   | 4.385,88   | PROVINCIA   |  |
| 24427  | TERRENI DEMANIALI  | 1.2.2.01.03.01.001  | Demaniale   | 125    | 173        | 1.240         | PG        | CASTIGLIONE DEL LAGO |          | No                            | 13/11/2009           | TRASFERIMENTO A TITOLO GRATUITO | Valore catastale   | 1.332,50   | 1.332,50   | PROVINCIA   |  |
| 24429  | TERRENI DEMANIALI  | 1.2.2.01.03.01.001  | Demaniale   | 125    | 178        | 800           | PG        | CASTIGLIONE DEL LAGO |          | No                            | 13/11/2009           | TRASFERIMENTO A TITOLO GRATUITO | Valore catastale   | 859,63   | 859,63   | PROVINCIA   |  |
| 24444  | TERRENI DEMANIALI  | 1.2.2.01.03.01.001  | Demaniale   | 132    | 50         | 2.350         | PG        | CASTIGLIONE DEL LAGO |          | No                            | 13/11/2009           | TRASFERIMENTO A TITOLO GRATUITO | Valore catastale   | 3.254,88   | 3.254,88   | PROVINCIA   |  |
| 24445  | TERRENI DEMANIALI  | 1.2.2.01.03.01.001  | Demaniale   | 47     | 146        | 720           | PG        | CASTIGLIONE DEL LAGO |          | No                            | 13/11/2009           | TRASFERIMENTO A TITOLO GRATUITO | Valore catastale   | 764,88   | 764,88   | PROVINCIA   |  |
| 24316  | TERRENI DEMANIALI  | 1.2.2.01.03.01.001  | Demaniale   | 97     | 359        | 1.680         | PG        | CASTIGLIONE DEL LAGO |          | No                            | 13/11/2009           | TRASFERIMENTO A TITOLO GRATUITO | Valore catastale   | 1.127,75   | 1.127,75   | PROVINCIA   |  |
| 24317  | TERRENI DEMANIALI  | 1.2.2.01.03.01.001  | Demaniale   | 97     | 362        | 760           | PG        | CASTIGLIONE DEL LAGO |          | No                            | 13/11/2009           | TRASFERIMENTO A TITOLO GRATUITO | Valore catastale   | 510,25   | 510,25   | PROVINCIA   |  |
| 24321  | TERRENI DEMANIALI  | 1.2.2.01.03.01.001  | Demaniale   | 97     | 376        | 560           | PG        | CASTIGLIONE DEL LAGO |          | No                            | 13/11/2009           | TRASFERIMENTO A TITOLO GRATUITO | Valore catastale   | 375,38   | 375,38   | PROVINCIA   |  |

**PATRIMONIO IMMOBILIARE REGIONE UMBRIA**  
**Prospetto Terreni al 31/12/2017**

| Numero identificativo (da sistema) | Classificazione secondo il piano dei conti dello Stato Patrimoniale in base al D.lgs. 118/2011 (descrizione) | Classificazione secondo il piano dei conti dello Stato Patrimoniale in base al D.lgs. 118/2011 (Codice) | Classificazione ai sensi del codice civile (demaniale/disponibile, indisponibile) | Foglio | Particella | Superficie mq | Provincia | Comune               | Località | Bene soggetto ad ammortamento | Data di acquisizione | Modalità di acquisizione        | Criterio di valutazione secondo i principi del D.lgs. 118/2011 | Valore dell'immobile secondo i principi del D.lgs. 118/2011 al 31/12/2017 (euro) | Valore dell'immobile secondo i principi del D.lgs. 118/2011 al 31/12/2016 (euro) | Eme Gestore | Note |
|------------------------------------|--|---|---|--------|------------|---------------|-----------|----------------------|----------|-------------------------------|----------------------|---------------------------------|--|--|--|-------------|------|
| 24340                              | TERRENI DEMANIALI  | 1.2.2.01.03.01.001  | Demaniale   | 97     | 405        | 130           | PG        | CASTIGLIONE DEL LAGO |          | No                            | 13/11/2009           | TRASFERIMENTO A TITOLO GRATUITO | Valore catastale   | 87,75  | 87,75  | PROVINCIA   |      |
| 24348                              | TERRENI DEMANIALI  | 1.2.2.01.03.01.001  | Demaniale   | 108    | 398        | 2.070         | PG        | CASTIGLIONE DEL LAGO |          | No                            | 13/11/2009           | TRASFERIMENTO A TITOLO GRATUITO | Valore catastale   | 1.703,00   | 1.703,00   | PROVINCIA   |      |
| 24349                              | TERRENI DEMANIALI  | 1.2.2.01.03.01.001  | Demaniale   | 108    | 400        | 550           | PG        | CASTIGLIONE DEL LAGO |          | No                            | 13/11/2009           | TRASFERIMENTO A TITOLO GRATUITO | Valore catastale   | 448,50   | 448,50   | PROVINCIA   |      |
| 24350                              | TERRENI DEMANIALI  | 1.2.2.01.03.01.001  | Demaniale   | 108    | 402        | 6.190         | PG        | CASTIGLIONE DEL LAGO |          | No                            | 13/11/2009           | TRASFERIMENTO A TITOLO GRATUITO | Valore catastale   | 5.143,13   | 5.143,13   | PROVINCIA   |      |
| 24351                              | TERRENI DEMANIALI  | 1.2.2.01.03.01.001  | Demaniale   | 108    | 403        | 2.850         | PG        | CASTIGLIONE DEL LAGO |          | No                            | 13/11/2009           | TRASFERIMENTO A TITOLO GRATUITO | Valore catastale   | 2.351,38   | 2.351,38   | PROVINCIA   |      |
| 24385                              | TERRENI DEMANIALI  | 1.2.2.01.03.01.001  | Demaniale   | 108    | 425        | 2.540         | PG        | CASTIGLIONE DEL LAGO |          | No                            | 13/11/2009           | TRASFERIMENTO A TITOLO GRATUITO | Valore catastale   | 2.132,00   | 2.132,00   | PROVINCIA   |      |
| 24373                              | TERRENI DEMANIALI  | 1.2.2.01.03.01.001  | Demaniale   | 109    | 399        | 10            | PG        | CASTIGLIONE DEL LAGO |          | No                            | 13/11/2009           | TRASFERIMENTO A TITOLO GRATUITO | Valore catastale   | 11,38  | 11,38  | PROVINCIA   |      |
| 24283                              | TERRENI DEMANIALI  | 1.2.2.01.03.01.001  | Demaniale   | 90     | 1086       | 116           | PG        | CASTIGLIONE DEL LAGO |          | No                            | 28/07/2006           | ESPROPRIO                       | Valore acquisizione  | 186,91   | 186,91   | PROVINCIA   |      |
| 24406                              | TERRENI DEMANIALI  | 1.2.2.01.03.01.001  | Demaniale   | 109    | 440        | 40            | PG        | CASTIGLIONE DEL LAGO |          | No                            | 13/11/2009           | TRASFERIMENTO A TITOLO GRATUITO | Valore catastale   | 0,00   | 0,00   | PROVINCIA   |      |
| 24407                              | TERRENI DEMANIALI  | 1.2.2.01.03.01.001  | Demaniale   | 109    | 453        | 400           | PG        | CASTIGLIONE DEL LAGO |          | No                            | 13/11/2009           | TRASFERIMENTO A TITOLO GRATUITO | Valore catastale   | 288,13   | 288,13   | PROVINCIA   |      |
| 24442                              | TERRENI DEMANIALI  | 1.2.2.01.03.01.001  | Demaniale   | 132    | 48         | 320           | PG        | CASTIGLIONE DEL LAGO |          | No                            | 13/11/2009           | TRASFERIMENTO A TITOLO GRATUITO | Valore catastale   | 344,50   | 344,50   | PROVINCIA   |      |
| 24513                              | TERRENI DEMANIALI  | 1.2.2.01.03.01.001  | Demaniale   | 97     | 342        | 20            | PG        | CASTIGLIONE DEL LAGO |          | No                            | 13/11/2009           | TRASFERIMENTO A TITOLO GRATUITO | Valore catastale   | 13,00  | 13,00  | PROVINCIA   |      |
| 24333                              | TERRENI DEMANIALI  | 1.2.2.01.03.01.001  | Demaniale   | 97     | 392        | 1.160         | PG        | CASTIGLIONE DEL LAGO |          | No                            | 13/11/2009           | TRASFERIMENTO A TITOLO GRATUITO | Valore catastale   | 778,38   | 778,38   | PROVINCIA   |      |
| 24334                              | TERRENI DEMANIALI  | 1.2.2.01.03.01.001  | Demaniale   | 97     | 398        | 1.920         | PG        | CASTIGLIONE DEL LAGO |          | No                            | 13/11/2009           | TRASFERIMENTO A TITOLO GRATUITO | Valore catastale   | 1.288,63   | 1.288,63   | PROVINCIA   |      |
| 24335                              | TERRENI DEMANIALI  | 1.2.2.01.03.01.001  | Demaniale   | 97     | 400        | 5             | PG        | CASTIGLIONE DEL LAGO |          | No                            | 13/11/2009           | TRASFERIMENTO A TITOLO GRATUITO | Valore catastale   | 3,25   | 3,25   | PROVINCIA   |      |
| 24337                              | TERRENI DEMANIALI  | 1.2.2.01.03.01.001  | Demaniale   | 97     | 402        | 360           | PG        | CASTIGLIONE DEL LAGO |          | No                            | 13/11/2009           | TRASFERIMENTO A TITOLO GRATUITO | Valore catastale   | 242,13   | 242,13   | PROVINCIA   |      |
| 24352                              | TERRENI DEMANIALI  | 1.2.2.01.03.01.001  | Demaniale   | 108    | 404        | 3.150         | PG        | CASTIGLIONE DEL LAGO |          | No                            | 13/11/2009           | TRASFERIMENTO A TITOLO GRATUITO | Valore catastale   | 2.617,88   | 2.617,88   | PROVINCIA   |      |
| 24380                              | TERRENI DEMANIALI  | 1.2.2.01.03.01.001  | Demaniale   | 108    | 417        | 1.680         | PG        | CASTIGLIONE DEL LAGO |          | No                            | 13/11/2009           | TRASFERIMENTO A TITOLO GRATUITO | Valore catastale   | 1.404,00   | 1.404,00   | PROVINCIA   |      |
| 24386                              | TERRENI DEMANIALI  | 1.2.2.01.03.01.001  | Demaniale   | 108    | 427        | 70            | PG        | CASTIGLIONE DEL LAGO |          | No                            | 13/11/2009           | TRASFERIMENTO A TITOLO GRATUITO | Valore catastale   | 76,38  | 76,38  | PROVINCIA   |      |
| 24389                              | TERRENI DEMANIALI  | 1.2.2.01.03.01.001  | Demaniale   | 108    | 1141       | 14.406        | PG        | CASTIGLIONE DEL LAGO |          | No                            | 13/11/2009           | TRASFERIMENTO A TITOLO GRATUITO | Valore catastale   | 12.090,00  | 12.090,00  | PROVINCIA   |      |
| 24375                              | TERRENI DEMANIALI  | 1.2.2.01.03.01.001  | Demaniale   | 109    | 371        | 130           | PG        | CASTIGLIONE DEL LAGO |          | No                            | 13/11/2009           | TRASFERIMENTO A TITOLO GRATUITO | Valore catastale   | 87,75  | 87,75  | PROVINCIA   |      |
| 24384                              | TERRENI DEMANIALI  | 1.2.2.01.03.01.001  | Demaniale   | 108    | 407        | 3.460         | PG        | CASTIGLIONE DEL LAGO |          | No                            | 13/11/2009           | TRASFERIMENTO A TITOLO GRATUITO | Valore catastale   | 2.928,25   | 2.928,25   | PROVINCIA   |      |
| 24389                              | TERRENI DEMANIALI  | 1.2.2.01.03.01.001  | Demaniale   | 74     | 107        | 95            | PG        | CASTIGLIONE DEL LAGO |          | No                            | 04/12/1989           | ACQUISIZIONE                    | Valore acquisizione  | 209,81   | 209,81   | REGIONE     |      |
| 24285                              | TERRENI DEMANIALI  | 1.2.2.01.03.01.001  | Demaniale   | 2      | 115        | 1.030         | PG        | CASTIGLIONE DEL LAGO |          | No                            | 13/11/2009           | TRASFERIMENTO A TITOLO GRATUITO | Valore catastale   | 692,25   | 692,25   | PROVINCIA   |      |
| 24292                              | TERRENI DEMANIALI  | 1.2.2.01.03.01.001  | Demaniale   | 89     | 320        | 600           | PG        | CASTIGLIONE DEL LAGO |          | No                            | 13/11/2009           | TRASFERIMENTO A TITOLO GRATUITO | Valore catastale   | 403,00   | 403,00   | PROVINCIA   |      |
| 24300                              | TERRENI DEMANIALI  | 1.2.2.01.03.01.001  | Demaniale   | 90     | 211        | 75            | PG        | CASTIGLIONE DEL LAGO |          | No                            | 13/11/2009           | TRASFERIMENTO A TITOLO GRATUITO | Valore catastale   | 37,38  | 37,38  | PROVINCIA   |      |
| 24305                              | TERRENI DEMANIALI  | 1.2.2.01.03.01.001  | Demaniale   | 97     | 328        | 820           | PG        | CASTIGLIONE DEL LAGO |          | No                            | 13/11/2009           | TRASFERIMENTO A TITOLO GRATUITO | Valore catastale   | 412,75   | 412,75   | PROVINCIA   |      |
| 24397                              | TERRENI DEMANIALI  | 1.2.2.01.03.01.001  | Demaniale   | 109    | 425        | 490           | PG        | CASTIGLIONE DEL LAGO |          | No                            | 13/11/2009           | TRASFERIMENTO A TITOLO GRATUITO | Valore catastale   | 328,25   | 328,25   | PROVINCIA   |      |
| 24400                              | TERRENI DEMANIALI  | 1.2.2.01.03.01.001  | Demaniale   | 109    | 432        | 550           | PG        | CASTIGLIONE DEL LAGO |          | No                            | 13/11/2009           | TRASFERIMENTO A TITOLO GRATUITO | Valore catastale   | 368,88   | 368,88   | PROVINCIA   |      |
| 24403                              | TERRENI DEMANIALI  | 1.2.2.01.03.01.001  | Demaniale   | 109    | 437        | 960           | PG        | CASTIGLIONE DEL LAGO |          | No                            | 13/11/2009           | TRASFERIMENTO A TITOLO GRATUITO | Valore catastale   | 645,13   | 645,13   | PROVINCIA   |      |
| 24417                              | TERRENI DEMANIALI  | 1.2.2.01.03.01.001  | Demaniale   | 124    | 76         | 1.820         | PG        | CASTIGLIONE DEL LAGO |          | No                            | 13/11/2009           | TRASFERIMENTO A TITOLO GRATUITO | Valore catastale   | 1.985,75   | 1.985,75   | PROVINCIA   |      |
| 24425                              | TERRENI DEMANIALI  | 1.2.2.01.03.01.001  | Demaniale   | 125    | 169        | 2.540         | PG        | CASTIGLIONE DEL LAGO |          | No                            | 13/11/2009           | TRASFERIMENTO A TITOLO GRATUITO | Valore catastale   | 2.132,00   | 2.132,00   | PROVINCIA   |      |
| 24438                              | TERRENI DEMANIALI  | 1.2.2.01.03.01.001  | Demaniale   | 132    | 41         | 4.160         | PG        | CASTIGLIONE DEL LAGO |          | No                            | 13/11/2009           | TRASFERIMENTO A TITOLO GRATUITO | Valore catastale   | 4.538,63   | 4.538,63   | PROVINCIA   |      |

| Numero identificativo (da sistema informativo) | Classificazione secondo il piano dei conti dello Stato Patrimoniale in base al D.lgs. 118/2011 (descrizione) | Classificazione secondo il piano dei conti dello Stato Patrimoniale in base al D.lgs. 118/2011 (Codice) | Classificazione ai sensi del codice civile (demaniale, disponibile, indisponibile) | Foglio | Particella | Superficie mq | Provincia | Comune               | Località | Bene soggetto ad ammortamento | Data di acquisizione | Modalità di acquisizione        | Criterio di valutazione secondo i principi del D.lgs. 118/2011 | Valore dell'immobile secondo i principi del D.lgs. 118/2011 al 31/12/2017 (euro) | Valore dell'immobile secondo i principi del D.lgs. 118/2011 al 31/12/2016 (euro) | Ente Gestore | Note   |
|--|--|---|--|--------|------------|---------------|-----------|----------------------|----------|-------------------------------|----------------------|---------------------------------|--|--|--|--------------|--|
| 24443  | TERRENI DEMANIALI  | 1.2.2.01.03.01.001  | Demaniale  | 132    | 49         | 220           | PG        | CASTIGLIONE DEL LAGO |          | No                            | 13/11/2009           | TRASFERIMENTO A TITOLO GRATUITO | Valore catastale   | 234,00   | 234,00   | PROVINCIA    |  |
| 24446  | TERRENI DEMANIALI  | 1.2.2.01.03.01.001  | Demaniale  | 52     | 363        | 40            | PG        | CASTIGLIONE DEL LAGO |          | No                            | 13/11/2009           | TRASFERIMENTO A TITOLO GRATUITO | Valore catastale   | 34,13  | 34,13  | PROVINCIA    |  |
| 24314  | TERRENI DEMANIALI  | 1.2.2.01.03.01.001  | Demaniale  | 97     | 343        | 820           | PG        | CASTIGLIONE DEL LAGO |          | No                            | 13/11/2009           | TRASFERIMENTO A TITOLO GRATUITO | Valore catastale   | 550,88   | 550,88   | PROVINCIA    |  |
| 24319  | TERRENI DEMANIALI  | 1.2.2.01.03.01.001  | Demaniale  | 97     | 374        | 310           | PG        | CASTIGLIONE DEL LAGO |          | No                            | 13/11/2009           | TRASFERIMENTO A TITOLO GRATUITO | Valore catastale   | 156,00   | 156,00   | PROVINCIA    |  |
| 24320  | TERRENI DEMANIALI  | 1.2.2.01.03.01.001  | Demaniale  | 97     | 375        | 480           | PG        | CASTIGLIONE DEL LAGO |          | No                            | 13/11/2009           | TRASFERIMENTO A TITOLO GRATUITO | Valore catastale   | 321,75   | 321,75   | PROVINCIA    |  |
| 24331  | TERRENI DEMANIALI  | 1.2.2.01.03.01.001  | Demaniale  | 97     | 389        | 440           | PG        | CASTIGLIONE DEL LAGO |          | No                            | 13/11/2009           | TRASFERIMENTO A TITOLO GRATUITO | Valore catastale   | 295,75   | 295,75   | PROVINCIA    |  |
| 24346  | TERRENI DEMANIALI  | 1.2.2.01.03.01.001  | Demaniale  | 108    | 331        | 200           | PG        | CASTIGLIONE DEL LAGO |          | No                            | 13/11/2009           | TRASFERIMENTO A TITOLO GRATUITO | Valore catastale   | 167,38   | 167,38   | PROVINCIA    |  |
| 24382  | TERRENI DEMANIALI  | 1.2.2.01.03.01.001  | Demaniale  | 108    | 422        | 330           | PG        | CASTIGLIONE DEL LAGO |          | No                            | 13/11/2009           | TRASFERIMENTO A TITOLO GRATUITO | Valore catastale   | 271,38   | 271,38   | PROVINCIA    |  |
| 24376  | TERRENI DEMANIALI  | 1.2.2.01.03.01.001  | Demaniale  | 109    | 372        | 10            | PG        | CASTIGLIONE DEL LAGO |          | No                            | 13/11/2009           | TRASFERIMENTO A TITOLO GRATUITO | Valore catastale   | 6,50   | 6,50   | PROVINCIA    |  |
| 24377  | TERRENI DEMANIALI  | 1.2.2.01.03.01.001  | Demaniale  | 109    | 373        | 80            | PG        | CASTIGLIONE DEL LAGO |          | No                            | 13/11/2009           | TRASFERIMENTO A TITOLO GRATUITO | Valore catastale   | 53,63  | 53,63  | PROVINCIA    |  |
| 36104  | TERRENI DEMANIALI  | 1.2.2.01.03.01.001  | Demaniale  | 46     | 256        | 880           | PG        | CASTIGLIONE DEL LAGO |          | No                            | 15/03/1985           | TRASFERIMENTO A TITOLO GRATUITO | Valore catastale   | 89,38  | 89,38  | PROVINCIA    | PORTO LUCIALE N. 6 (CASTIGLIONE DEL LAGO) - valore degli investimenti effettuati dalla Provincia sulla infrastruttura regionale (scienze, urbanistica, pontili e opere varie) sono riportati sul fabbricato cod. 2199. |
| 36105  | TERRENI DEMANIALI  | 1.2.2.01.03.01.001  | Demaniale  | 46     | 289        | 170           | PG        | CASTIGLIONE DEL LAGO |          | No                            | 15/03/1985           | TRASFERIMENTO A TITOLO GRATUITO | Valore catastale   | 17,88  | 17,88  | PROVINCIA    | Il valore degli investimenti effettuati dalla Provincia sulla infrastruttura regionale (scienze, urbanistica, pontili e opere varie) sono riportati sul fabbricato cod. 2199.  |
| 36107  | TERRENI DEMANIALI  | 1.2.2.01.03.01.001  | Demaniale  | 46     | 318        | 110           | PG        | CASTIGLIONE DEL LAGO |          | No                            | 15/03/1985           | TRASFERIMENTO A TITOLO GRATUITO | Valore catastale   | 11,38  | 11,38  | PROVINCIA    | Il valore degli investimenti effettuati dalla Provincia sulla infrastruttura regionale (scienze, urbanistica, pontili e opere varie) sono riportati sul fabbricato cod. 2199.  |
| 24387  | TERRENI DEMANIALI  | 1.2.2.01.03.01.001  | Demaniale  | 108    | 428        | 100           | PG        | CASTIGLIONE DEL LAGO |          | No                            | 13/11/2009           | TRASFERIMENTO A TITOLO GRATUITO | Valore catastale   | 66,63  | 66,63  | PROVINCIA    |  |
| 24382  | TERRENI DEMANIALI  | 1.2.2.01.03.01.001  | Demaniale  | 109    | 418        | 10            | PG        | CASTIGLIONE DEL LAGO |          | No                            | 13/11/2009           | TRASFERIMENTO A TITOLO GRATUITO | Valore catastale   | 21,13  | 21,13  | PROVINCIA    |  |
| 24270  | TERRENI DEMANIALI  | 1.2.2.01.03.01.001  | Demaniale  | 74     | 108        | 1.490         | PG        | CASTIGLIONE DEL LAGO |          | No                            | 04/12/1989           | ACQUISIZIONE                    | Valore acquisizione  | 3.290,78   | 3.290,78   | REGIONE      |  |
| 24282  | TERRENI DEMANIALI  | 1.2.2.01.03.01.001  | Demaniale  | 90     | 1084       | 2.110         | PG        | CASTIGLIONE DEL LAGO |          | No                            | 28/07/2006           | ESPROPRIO                       | Valore acquisizione  | 3.399,61   | 3.399,61   | PROVINCIA    |  |
| 24287  | TERRENI DEMANIALI  | 1.2.2.01.03.01.001  | Demaniale  | 74     | 89         | 600           | PG        | CASTIGLIONE DEL LAGO |          | No                            | 13/11/2009           | TRASFERIMENTO A TITOLO GRATUITO | Valore catastale   | 403,00   | 403,00   | PROVINCIA    |  |
| 24293  | TERRENI DEMANIALI  | 1.2.2.01.03.01.001  | Demaniale  | 89     | 322        | 50            | PG        | CASTIGLIONE DEL LAGO |          | No                            | 13/11/2009           | TRASFERIMENTO A TITOLO GRATUITO | Valore catastale   | 34,13  | 34,13  | PROVINCIA    |  |
| 24295  | TERRENI DEMANIALI  | 1.2.2.01.03.01.001  | Demaniale  | 90     | 202        | 1.140         | PG        | CASTIGLIONE DEL LAGO |          | No                            | 13/11/2009           | TRASFERIMENTO A TITOLO GRATUITO | Valore catastale   | 765,38   | 765,38   | PROVINCIA    |  |
| 24302  | TERRENI DEMANIALI  | 1.2.2.01.03.01.001  | Demaniale  | 90     | 213        | 470           | PG        | CASTIGLIONE DEL LAGO |          | No                            | 13/11/2009           | TRASFERIMENTO A TITOLO GRATUITO | Valore catastale   | 237,25   | 237,25   | PROVINCIA    |  |
| 24306  | TERRENI DEMANIALI  | 1.2.2.01.03.01.001  | Demaniale  | 97     | 333        | 60            | PG        | CASTIGLIONE DEL LAGO |          | No                            | 13/11/2009           | TRASFERIMENTO A TITOLO GRATUITO | Valore catastale   | 0,00   | 0,00   | PROVINCIA    |  |
| 24382  | TERRENI DEMANIALI  | 1.2.2.01.03.01.001  | Demaniale  | 109    | 390        | 20            | PG        | CASTIGLIONE DEL LAGO |          | No                            | 13/11/2009           | TRASFERIMENTO A TITOLO GRATUITO | Valore catastale   | 21,13  | 21,13  | PROVINCIA    |  |
| 24389  | TERRENI DEMANIALI  | 1.2.2.01.03.01.001  | Demaniale  | 109    | 414        | 640           | PG        | CASTIGLIONE DEL LAGO |          | No                            | 13/11/2009           | TRASFERIMENTO A TITOLO GRATUITO | Valore catastale   | 429,00   | 429,00   | PROVINCIA    |  |
| 24390  | TERRENI DEMANIALI  | 1.2.2.01.03.01.001  | Demaniale  | 109    | 416        | 1.040         | PG        | CASTIGLIONE DEL LAGO |          | No                            | 13/11/2009           | TRASFERIMENTO A TITOLO GRATUITO | Valore catastale   | 698,75   | 698,75   | PROVINCIA    |  |
| 24412  | TERRENI DEMANIALI  | 1.2.2.01.03.01.001  | Demaniale  | 118    | 228        | 4.800         | PG        | CASTIGLIONE DEL LAGO |          | No                            | 13/11/2009           | TRASFERIMENTO A TITOLO GRATUITO | Valore catastale   | 5.237,38   | 5.237,38   | PROVINCIA    |  |
| 24414  | TERRENI DEMANIALI  | 1.2.2.01.03.01.001  | Demaniale  | 124    | 69         | 4.300         | PG        | CASTIGLIONE DEL LAGO |          | No                            | 13/11/2009           | TRASFERIMENTO A TITOLO GRATUITO | Valore catastale   | 4.691,38   | 4.691,38   | PROVINCIA    |  |
| 24423  | TERRENI DEMANIALI  | 1.2.2.01.03.01.001  | Demaniale  | 125    | 165        | 2.465         | PG        | CASTIGLIONE DEL LAGO |          | No                            | 13/11/2009           | TRASFERIMENTO A TITOLO GRATUITO | Valore catastale   | 2.689,38   | 2.689,38   | PROVINCIA    |  |
| 24440  | TERRENI DEMANIALI  | 1.2.2.01.03.01.001  | Demaniale  | 132    | 45         | 8.450         | PG        | CASTIGLIONE DEL LAGO |          | No                            | 13/11/2009           | TRASFERIMENTO A TITOLO GRATUITO | Valore catastale   | 9.218,63   | 9.218,63   | PROVINCIA    |  |
| 24310  | TERRENI DEMANIALI  | 1.2.2.01.03.01.001  | Demaniale  | 97     | 339        | 40            | PG        | CASTIGLIONE DEL LAGO |          | No                            | 13/11/2009           | TRASFERIMENTO A TITOLO GRATUITO | Valore catastale   | 27,63  | 27,63  | PROVINCIA    |  |
| 24311  | TERRENI DEMANIALI  | 1.2.2.01.03.01.001  | Demaniale  | 97     | 340        | 1.100         | PG        | CASTIGLIONE DEL LAGO |          | No                            | 13/11/2009           | TRASFERIMENTO A TITOLO GRATUITO | Valore catastale   | 737,75   | 737,75   | PROVINCIA    |  |
| 24322  | TERRENI DEMANIALI  | 1.2.2.01.03.01.001  | Demaniale  | 97     | 377        | 20            | PG        | CASTIGLIONE DEL LAGO |          | No                            | 13/11/2009           | TRASFERIMENTO A TITOLO GRATUITO | Valore catastale   | 13,00  | 13,00  | PROVINCIA    |  |
| 24326  | TERRENI DEMANIALI  | 1.2.2.01.03.01.001  | Demaniale  | 97     | 381        | 680           | PG        | CASTIGLIONE DEL LAGO |          | No                            | 13/11/2009           | TRASFERIMENTO A TITOLO GRATUITO | Valore catastale   | 445,25   | 445,25   | PROVINCIA    |  |

| Numero identificativo (da sistema informativo) | Classificazione secondo il piano dei conti dello Stato Patrimoniale in base al D.lgs. 118/2011 (descrizione) | Classificazione secondo il piano dei conti dello Stato Patrimoniale in base al D.lgs. 118/2011 (Codice) | Classificazione ai sensi del codice civile (demaniale/disponibile/indisponibile) | Foglio | Particella | Superficie mq | Provincia | Comune               | Località | Bene soggetto ad ammortamento | Data di acquisizione | Modalità di acquisizione        | Criterio di valutazione secondo i principi del D.lgs. 118/2011 | Valore dell'immobile secondo i principi del D.lgs. 118/2011 al 31/12/2017 (euro) | Valore dell'immobile secondo i principi del D.lgs. 118/2011 al 31/12/2016 (euro) | Ente Gestore | Note   |
|--|--|---|--|--------|------------|---------------|-----------|----------------------|----------|-------------------------------|----------------------|---------------------------------|--|--|--|--------------|--|
| 24327  | TERRENI DEMANIALI  | 1.2.2.01.03.01.001  | Demaniale  | 97     | 382        | 50            | PG        | CASTIGLIONE DEL LAGO |          | No                            | 13/11/2009           | TRASFERIMENTO A TITOLO GRATUITO | Valore catastale   | 32,50  | 32,50  | PROVINCIA    |  |
| 24332  | TERRENI DEMANIALI  | 1.2.2.01.03.01.001  | Demaniale  | 97     | 390        | 1.920         | PG        | CASTIGLIONE DEL LAGO |          | No                            | 13/11/2009           | TRASFERIMENTO A TITOLO GRATUITO | Valore catastale   | 1.272,38   | 1.272,38   | PROVINCIA    |  |
| 24343  | TERRENI DEMANIALI  | 1.2.2.01.03.01.001  | Demaniale  | 97     | 409        | 680           | PG        | CASTIGLIONE DEL LAGO |          | No                            | 13/11/2009           | TRASFERIMENTO A TITOLO GRATUITO | Valore catastale   | 456,63   | 456,63   | PROVINCIA    |  |
| 24344  | TERRENI DEMANIALI  | 1.2.2.01.03.01.001  | Demaniale  | 97     | 411        | 530           | PG        | CASTIGLIONE DEL LAGO |          | No                            | 13/11/2009           | TRASFERIMENTO A TITOLO GRATUITO | Valore catastale   | 355,88   | 355,88   | PROVINCIA    |  |
| 24358  | TERRENI DEMANIALI  | 1.2.2.01.03.01.001  | Demaniale  | 108    | 413        | 1.160         | PG        | CASTIGLIONE DEL LAGO |          | No                            | 13/11/2009           | TRASFERIMENTO A TITOLO GRATUITO | Valore catastale   | 973,38   | 973,38   | PROVINCIA    |  |
| 24364  | TERRENI DEMANIALI  | 1.2.2.01.03.01.001  | Demaniale  | 108    | 424        | 850           | PG        | CASTIGLIONE DEL LAGO |          | No                            | 13/11/2009           | TRASFERIMENTO A TITOLO GRATUITO | Valore catastale   | 692,25   | 692,25   | PROVINCIA    |  |
| 24368  | TERRENI DEMANIALI  | 1.2.2.01.03.01.001  | Demaniale  | 108    | 440        | 6.050         | PG        | CASTIGLIONE DEL LAGO |          | No                            | 13/11/2009           | TRASFERIMENTO A TITOLO GRATUITO | Valore catastale   | 5.078,13   | 5.078,13   | PROVINCIA    |  |
| 24370  | TERRENI DEMANIALI  | 1.2.2.01.03.01.001  | Demaniale  | 109    | 198        | 70            | PG        | CASTIGLIONE DEL LAGO |          | No                            | 13/11/2009           | TRASFERIMENTO A TITOLO GRATUITO | Valore catastale   | 76,38  | 76,38  | PROVINCIA    |  |
| 24374  | TERRENI DEMANIALI  | 1.2.2.01.03.01.001  | Demaniale  | 109    | 370        | 10            | PG        | CASTIGLIONE DEL LAGO |          | No                            | 13/11/2009           | TRASFERIMENTO A TITOLO GRATUITO | Valore catastale   | 6,50   | 6,50   | PROVINCIA    |  |
| 36108  | TERRENI DEMANIALI  | 1.2.2.01.03.01.001  | Demaniale  | 46     | 381        | 20            | PG        | CASTIGLIONE DEL LAGO |          | No                            | 15/03/1985           | TRASFERIMENTO A TITOLO GRATUITO | Valore catastale   | 0,00   | 0,00   | PROVINCIA    | PORTO LAZIALE S. CASSIATIONE DEL LAGO. Valore degli investimenti effettuati dalla Provincia sulla infrastruttura ospedaliera dell'entroterra della zona popolata e POBELLU ALBESUCCI (V. nota ai atti del 2017 Regione n. 18/18 Regione POBELLU ALBESUCCI COMPARTIMENTAZIONE n. 0343/1984) |
| 24386  | TERRENI DEMANIALI  | 1.2.2.01.03.01.001  | Demaniale  | 109    | 409        | 340           | PG        | CASTIGLIONE DEL LAGO |          | No                            | 13/11/2009           | TRASFERIMENTO A TITOLO GRATUITO | Valore catastale   | 227,50   | 227,50   | PROVINCIA    |  |
| 24398  | TERRENI DEMANIALI  | 1.2.2.01.03.01.001  | Demaniale  | 97     | 335        | 110           | PG        | CASTIGLIONE DEL LAGO |          | No                            | 13/11/2009           | TRASFERIMENTO A TITOLO GRATUITO | Valore catastale   | 71,50  | 71,50  | PROVINCIA    |  |
| 41025  | TERRENI DEMANIALI  | 1.2.2.01.03.01.001  | Demaniale  | 141    | 86         | 1.320         | PG        | CASTIGLIONE DEL LAGO |          | No                            | 09/04/1964           | ACQUISIZIONE                    | Valore catastale   | 1.439,75   | 1.439,75   | PROVINCIA    | Valore del bene in stato demaniale con il titolo di Catasto in vigore in data 31/12/2016. Valore dell'immobile secondo i principi del D.lgs. 118/2011 al 31/12/2016 (euro) 1.439,75  |
| 24384  | TERRENI DEMANIALI  | 1.2.2.01.03.01.001  | Demaniale  | 90     | 1087       | 3.715         | PG        | CASTIGLIONE DEL LAGO |          | No                            | 28/07/2006           | ESPROPRIO                       | Valore acquisizione  | 5.985,55   | 5.985,55   | PROVINCIA    |  |
| 24388  | TERRENI DEMANIALI  | 1.2.2.01.03.01.001  | Demaniale  | 88     | 293        | 295           | PG        | CASTIGLIONE DEL LAGO |          | No                            | 13/11/2009           | TRASFERIMENTO A TITOLO GRATUITO | Valore catastale   | 198,25   | 198,25   | PROVINCIA    |  |
| 24390  | TERRENI DEMANIALI  | 1.2.2.01.03.01.001  | Demaniale  | 89     | 295        | 920           | PG        | CASTIGLIONE DEL LAGO |          | No                            | 13/11/2009           | TRASFERIMENTO A TITOLO GRATUITO | Valore catastale   | 617,50   | 617,50   | PROVINCIA    |  |
| 24291  | TERRENI DEMANIALI  | 1.2.2.01.03.01.001  | Demaniale  | 89     | 296        | 340           | PG        | CASTIGLIONE DEL LAGO |          | No                            | 13/11/2009           | TRASFERIMENTO A TITOLO GRATUITO | Valore catastale   | 76,38  | 76,38  | PROVINCIA    |  |
| 24297  | TERRENI DEMANIALI  | 1.2.2.01.03.01.001  | Demaniale  | 90     | 204        | 8.255         | PG        | CASTIGLIONE DEL LAGO |          | No                            | 13/11/2009           | TRASFERIMENTO A TITOLO GRATUITO | Valore catastale   | 4.156,75   | 4.156,75   | PROVINCIA    |  |
| 24304  | TERRENI DEMANIALI  | 1.2.2.01.03.01.001  | Demaniale  | 97     | 325        | 60            | PG        | CASTIGLIONE DEL LAGO |          | No                            | 13/11/2009           | TRASFERIMENTO A TITOLO GRATUITO | Valore catastale   | 30,88  | 30,88  | PROVINCIA    |  |
| 24307  | TERRENI DEMANIALI  | 1.2.2.01.03.01.001  | Demaniale  | 97     | 334        | 1.910         | PG        | CASTIGLIONE DEL LAGO |          | No                            | 13/11/2009           | TRASFERIMENTO A TITOLO GRATUITO | Valore catastale   | 1.235,00   | 1.235,00   | PROVINCIA    |  |
| 24383  | TERRENI DEMANIALI  | 1.2.2.01.03.01.001  | Demaniale  | 109    | 401        | 30            | PG        | CASTIGLIONE DEL LAGO |          | No                            | 13/11/2009           | TRASFERIMENTO A TITOLO GRATUITO | Valore catastale   | 19,50  | 19,50  | PROVINCIA    |  |
| 24385  | TERRENI DEMANIALI  | 1.2.2.01.03.01.001  | Demaniale  | 109    | 408        | 35            | PG        | CASTIGLIONE DEL LAGO |          | No                            | 13/11/2009           | TRASFERIMENTO A TITOLO GRATUITO | Valore catastale   | 22,75  | 22,75  | PROVINCIA    |  |
| 24387  | TERRENI DEMANIALI  | 1.2.2.01.03.01.001  | Demaniale  | 109    | 410        | 1.840         | PG        | CASTIGLIONE DEL LAGO |          | No                            | 13/11/2009           | TRASFERIMENTO A TITOLO GRATUITO | Valore catastale   | 1.235,00   | 1.235,00   | PROVINCIA    |  |
| 24399  | TERRENI DEMANIALI  | 1.2.2.01.03.01.001  | Demaniale  | 109    | 430        | 770           | PG        | CASTIGLIONE DEL LAGO |          | No                            | 13/11/2009           | TRASFERIMENTO A TITOLO GRATUITO | Valore catastale   | 516,75   | 516,75   | PROVINCIA    |  |
| 24408  | TERRENI DEMANIALI  | 1.2.2.01.03.01.001  | Demaniale  | 118    | 153        | 4.580         | PG        | CASTIGLIONE DEL LAGO |          | No                            | 13/11/2009           | TRASFERIMENTO A TITOLO GRATUITO | Valore catastale   | 9.608,63   | 9.608,63   | PROVINCIA    |  |
| 24409  | TERRENI DEMANIALI  | 1.2.2.01.03.01.001  | Demaniale  | 118    | 224        | 2.680         | PG        | CASTIGLIONE DEL LAGO |          | No                            | 13/11/2009           | TRASFERIMENTO A TITOLO GRATUITO | Valore catastale   | 2.934,75   | 2.934,75   | PROVINCIA    |  |
| 24411  | TERRENI DEMANIALI  | 1.2.2.01.03.01.001  | Demaniale  | 118    | 232        | 2.160         | PG        | CASTIGLIONE DEL LAGO |          | No                            | 13/11/2009           | TRASFERIMENTO A TITOLO GRATUITO | Valore catastale   | 2.338,38   | 2.338,38   | PROVINCIA    |  |
| 24415  | TERRENI DEMANIALI  | 1.2.2.01.03.01.001  | Demaniale  | 124    | 71         | 3.920         | PG        | CASTIGLIONE DEL LAGO |          | No                            | 13/11/2009           | TRASFERIMENTO A TITOLO GRATUITO | Valore catastale   | 4.277,00   | 4.277,00   | PROVINCIA    |  |
| 24420  | TERRENI DEMANIALI  | 1.2.2.01.03.01.001  | Demaniale  | 125    | 160        | 2.020         | PG        | CASTIGLIONE DEL LAGO |          | No                            | 13/11/2009           | TRASFERIMENTO A TITOLO GRATUITO | Valore catastale   | 2.203,50   | 2.203,50   | PROVINCIA    |  |
| 24428  | TERRENI DEMANIALI  | 1.2.2.01.03.01.001  | Demaniale  | 125    | 175        | 50            | PG        | CASTIGLIONE DEL LAGO |          | No                            | 13/11/2009           | TRASFERIMENTO A TITOLO GRATUITO | Valore catastale   | 6,50   | 6,50   | PROVINCIA    |  |
| 24430  | TERRENI DEMANIALI  | 1.2.2.01.03.01.001  | Demaniale  | 125    | 180        | 760           | PG        | CASTIGLIONE DEL LAGO |          | No                            | 13/11/2009           | TRASFERIMENTO A TITOLO GRATUITO | Valore catastale   | 815,75   | 815,75   | PROVINCIA    |  |
| 24431  | TERRENI DEMANIALI  | 1.2.2.01.03.01.001  | Demaniale  | 125    | 182        | 750           | PG        | CASTIGLIONE DEL LAGO |          | No                            | 13/11/2009           | TRASFERIMENTO A TITOLO GRATUITO | Valore catastale   | 819,00   | 819,00   | PROVINCIA    |  |
| 24447  | TERRENI DEMANIALI  | 1.2.2.01.03.01.001  | Demaniale  | 52     | 362        | 35            | PG        | CASTIGLIONE DEL LAGO |          | No                            | 13/11/2009           | TRASFERIMENTO A TITOLO GRATUITO | Valore catastale   | 0,00   | 0,00   | PROVINCIA    |  |

| Numero identificativo (da sistema informativo) | Classificazione secondo il piano dei conti dello Stato Patrimoniale in base al D.lgs. 118/2011 (descrizione) | Classificazione secondo il piano dei conti dello Stato Patrimoniale in base al D.lgs. 118/2011 (Codice) | Classificazione ai sensi del codice civile (demaniale/disponibile/indisponibile) | Foglio | Particella | Superficie mq | Provincia | Comune               | Località | Bene soggetto ad ammortamento | Data di acquisizione | Modalità di acquisizione        | Criterio di valutazione secondo i principi del D.lgs. 118/2011 | Valore dell'immobile secondo i principi del D.lgs. 118/2011 al 31/12/2017 (euro) | Valore dell'immobile secondo i principi del D.lgs. 118/2011 al 31/12/2016 (euro) | Eme Gestore | Note  |
|--|--|---|--|--------|------------|---------------|-----------|----------------------|----------|-------------------------------|----------------------|---------------------------------|--|--|--|-------------|---|
| 24318  | TERRENI DEMANIALI  | 1.2.2.01.03.01.001  | Demaniale  | 97     | 363        | 1.170         | PG        | CASTIGLIONE DEL LAGO |          | No                            | 13/11/2009           | TRASFERIMENTO A TITOLO GRATUITO | Valore catastale   | 764,88   | 764,88   | PROVINCIA   |   |
| 24330  | TERRENI DEMANIALI  | 1.2.2.01.03.01.001  | Demaniale  | 97     | 387        | 630           | PG        | CASTIGLIONE DEL LAGO |          | No                            | 13/11/2009           | TRASFERIMENTO A TITOLO GRATUITO | Valore catastale   | 422,50   | 422,50   | PROVINCIA   |   |
| 24341  | TERRENI DEMANIALI  | 1.2.2.01.03.01.001  | Demaniale  | 97     | 406        | 320           | PG        | CASTIGLIONE DEL LAGO |          | No                            | 13/11/2009           | TRASFERIMENTO A TITOLO GRATUITO | Valore catastale   | 160,88   | 160,88   | PROVINCIA   |   |
| 24353  | TERRENI DEMANIALI  | 1.2.2.01.03.01.001  | Demaniale  | 108    | 406        | 1.130         | PG        | CASTIGLIONE DEL LAGO |          | No                            | 13/11/2009           | TRASFERIMENTO A TITOLO GRATUITO | Valore catastale   | 939,25   | 939,25   | PROVINCIA   |   |
| 24356  | TERRENI DEMANIALI  | 1.2.2.01.03.01.001  | Demaniale  | 108    | 410        | 1.780         | PG        | CASTIGLIONE DEL LAGO |          | No                            | 13/11/2009           | TRASFERIMENTO A TITOLO GRATUITO | Valore catastale   | 1.493,38   | 1.493,38   | PROVINCIA   |   |
| 24357  | TERRENI DEMANIALI  | 1.2.2.01.03.01.001  | Demaniale  | 108    | 412        | 120           | PG        | CASTIGLIONE DEL LAGO |          | No                            | 13/11/2009           | TRASFERIMENTO A TITOLO GRATUITO | Valore catastale   | 100,75   | 100,75   | PROVINCIA   |   |
| 38106  | TERRENI DEMANIALI  | 1.2.2.01.03.01.001  | Demaniale  | 46     | 297        | 875           | PG        | CASTIGLIONE DEL LAGO |          | No                            | 15/03/1985           | TRASFERIMENTO A TITOLO GRATUITO | Valore catastale   | 87,75  | 87,75  | PROVINCIA   | PORTO LACINALE E CASTIGLIONE DEL LAGO - In corso di realizzazione di una nuova urbanizzazione (Cassa di abitazione, pontili e opere marittime) con finanziamenti del Comune di Castiglione del Lago (Cassa di abitazione, pontili e opere marittime sono riportati sul fabbricato cod. 219).  |
| 40507  | TERRENI DEMANIALI  | 1.2.2.01.03.01.001  | Demaniale  | 132    | 55         | 680           | PG        | CASTIGLIONE DEL LAGO |          | No                            | 13/11/2009           | TRASFERIMENTO A TITOLO GRATUITO | Valore catastale   | 731,25   | 731,25   | PROVINCIA   |   |
| 24277  | TERRENI DEMANIALI  | 1.2.2.01.03.01.001  | Demaniale  | 141    | 25         | 2.680         | PG        | CASTIGLIONE DEL LAGO |          | No                            | 09/04/1994           | ACQUISIZIONE                    | Valore catastale   | 427,38   | 427,38   | PROVINCIA   | Il valore del bene è stato determinato con il valore Catastrale in quanto non è ancora il lavoro di acquisizione.   |
| 24286  | TERRENI DEMANIALI  | 1.2.2.01.03.01.001  | Demaniale  | 59     | 328        | 100           | PG        | CASTIGLIONE DEL LAGO |          | No                            | 13/11/2009           | TRASFERIMENTO A TITOLO GRATUITO | Valore catastale   | 66,63  | 66,63  | PROVINCIA   |   |
| 24296  | TERRENI DEMANIALI  | 1.2.2.01.03.01.001  | Demaniale  | 90     | 203        | 100           | PG        | CASTIGLIONE DEL LAGO |          | No                            | 13/11/2009           | TRASFERIMENTO A TITOLO GRATUITO | Valore catastale   | 6,50   | 6,50   | PROVINCIA   |   |
| 24278  | TERRENI DEMANIALI  | 1.2.2.01.03.01.001  | Demaniale  | 109    | 374        | 320           | PG        | CASTIGLIONE DEL LAGO |          | No                            | 13/11/2009           | TRASFERIMENTO A TITOLO GRATUITO | Valore catastale   | 214,50   | 214,50   | PROVINCIA   |   |
| 24380  | TERRENI DEMANIALI  | 1.2.2.01.03.01.001  | Demaniale  | 109    | 377        | 1.650         | PG        | CASTIGLIONE DEL LAGO |          | No                            | 13/11/2009           | TRASFERIMENTO A TITOLO GRATUITO | Valore catastale   | 1.384,50   | 1.384,50   | PROVINCIA   |   |
| 24395  | TERRENI DEMANIALI  | 1.2.2.01.03.01.001  | Demaniale  | 109    | 423        | 580           | PG        | CASTIGLIONE DEL LAGO |          | No                            | 13/11/2009           | TRASFERIMENTO A TITOLO GRATUITO | Valore catastale   | 390,00   | 390,00   | PROVINCIA   |   |
| 24386  | TERRENI DEMANIALI  | 1.2.2.01.03.01.001  | Demaniale  | 109    | 424        | 1.050         | PG        | CASTIGLIONE DEL LAGO |          | No                            | 13/11/2009           | TRASFERIMENTO A TITOLO GRATUITO | Valore catastale   | 705,25   | 705,25   | PROVINCIA   |   |
| 24398  | TERRENI DEMANIALI  | 1.2.2.01.03.01.001  | Demaniale  | 109    | 428        | 720           | PG        | CASTIGLIONE DEL LAGO |          | No                            | 13/11/2009           | TRASFERIMENTO A TITOLO GRATUITO | Valore catastale   | 482,63   | 482,63   | PROVINCIA   |   |
| 24405  | TERRENI DEMANIALI  | 1.2.2.01.03.01.001  | Demaniale  | 109    | 439        | 640           | PG        | CASTIGLIONE DEL LAGO |          | No                            | 13/11/2009           | TRASFERIMENTO A TITOLO GRATUITO | Valore catastale   | 0,00   | 0,00   | PROVINCIA   |   |
| 24419  | TERRENI DEMANIALI  | 1.2.2.01.03.01.001  | Demaniale  | 124    | 80         | 320           | PG        | CASTIGLIONE DEL LAGO |          | No                            | 13/11/2009           | TRASFERIMENTO A TITOLO GRATUITO | Valore catastale   | 66,63  | 66,63  | PROVINCIA   |   |
| 24426  | TERRENI DEMANIALI  | 1.2.2.01.03.01.001  | Demaniale  | 125    | 171        | 1.470         | PG        | CASTIGLIONE DEL LAGO |          | No                            | 13/11/2009           | TRASFERIMENTO A TITOLO GRATUITO | Valore catastale   | 1.579,50   | 1.579,50   | PROVINCIA   |   |
| 24435  | TERRENI DEMANIALI  | 1.2.2.01.03.01.001  | Demaniale  | 132    | 28         | 190           | PG        | CASTIGLIONE DEL LAGO |          | No                            | 13/11/2009           | TRASFERIMENTO A TITOLO GRATUITO | Valore catastale   | 27,63  | 27,63  | PROVINCIA   |   |
| 24438  | TERRENI DEMANIALI  | 1.2.2.01.03.01.001  | Demaniale  | 132    | 37         | 8.770         | PG        | CASTIGLIONE DEL LAGO |          | No                            | 13/11/2009           | TRASFERIMENTO A TITOLO GRATUITO | Valore catastale   | 9.494,88   | 9.494,88   | PROVINCIA   |   |
| 24437  | TERRENI DEMANIALI  | 1.2.2.01.03.01.001  | Demaniale  | 132    | 39         | 3.600         | PG        | CASTIGLIONE DEL LAGO |          | No                            | 13/11/2009           | TRASFERIMENTO A TITOLO GRATUITO | Valore catastale   | 3.898,75   | 3.898,75   | PROVINCIA   |   |
| 24324  | TERRENI DEMANIALI  | 1.2.2.01.03.01.001  | Demaniale  | 97     | 379        | 200           | PG        | CASTIGLIONE DEL LAGO |          | No                            | 13/11/2009           | TRASFERIMENTO A TITOLO GRATUITO | Valore catastale   | 100,75   | 100,75   | PROVINCIA   |   |
| 24328  | TERRENI DEMANIALI  | 1.2.2.01.03.01.001  | Demaniale  | 97     | 383        | 610           | PG        | CASTIGLIONE DEL LAGO |          | No                            | 13/11/2009           | TRASFERIMENTO A TITOLO GRATUITO | Valore catastale   | 409,50   | 409,50   | PROVINCIA   |   |
| 24345  | TERRENI DEMANIALI  | 1.2.2.01.03.01.001  | Demaniale  | 108    | 69         | 2.965         | PG        | CASTIGLIONE DEL LAGO |          | No                            | 13/11/2009           | TRASFERIMENTO A TITOLO GRATUITO | Valore catastale   | 2.513,88   | 2.513,88   | PROVINCIA   |   |
| 24347  | TERRENI DEMANIALI  | 1.2.2.01.03.01.001  | Demaniale  | 108    | 332        | 10            | PG        | CASTIGLIONE DEL LAGO |          | No                            | 13/11/2009           | TRASFERIMENTO A TITOLO GRATUITO | Valore catastale   | 8,13   | 8,13   | PROVINCIA   |   |
| 24371  | TERRENI DEMANIALI  | 1.2.2.01.03.01.001  | Demaniale  | 109    | 366        | 450           | PG        | CASTIGLIONE DEL LAGO |          | No                            | 13/11/2009           | TRASFERIMENTO A TITOLO GRATUITO | Valore catastale   | 302,25   | 302,25   | PROVINCIA   |   |
| 24279  | TERRENI DEMANIALI  | 1.2.2.01.03.01.001  | Demaniale  | 141    | 84         | 940           | PG        | CASTIGLIONE DEL LAGO |          | No                            | 22/02/1987           | ACQUISIZIONE                    | Valore catastale   | 0,00   | 0,00   | PROVINCIA   | Il valore del bene è stato determinato con il valore Catastrale in quanto non è ancora il lavoro di acquisizione. Il valore è stato determinato con il valore Catastrale in quanto non è ancora il lavoro di acquisizione. Il valore è stato determinato con il valore Catastrale in quanto non è ancora il lavoro di acquisizione. |
| 24462  | TERRENI DEMANIALI  | 1.2.2.01.03.01.001  | Demaniale  | 35     | 284        | 90            | PG        | CERRETO DI SPOLETO   |          | No                            | 13/11/2009           | TRASFERIMENTO A TITOLO GRATUITO | Valore catastale   | 14,63  | 14,63  | PROVINCIA   |   |
| 24450  | TERRENI DEMANIALI  | 1.2.2.01.03.01.001  | Demaniale  | 35     | 172        | 190           | PG        | CERRETO DI SPOLETO   |          | No                            | 13/11/2009           | TRASFERIMENTO A TITOLO GRATUITO | Valore catastale   | 31,56  | 0,00   | PROVINCIA   | Il valore è stato determinato applicando il valore del D.L. della particella immobiliare in base al valore catastale. Il valore è stato determinato con il valore Catastrale in quanto non è ancora il lavoro di acquisizione.  |
| 24456  | TERRENI DEMANIALI  | 1.2.2.01.03.01.001  | Demaniale  | 35     | 296        | 30            | PG        | CERRETO DI SPOLETO   |          | No                            | 13/11/2009           | TRASFERIMENTO A TITOLO GRATUITO | Valore catastale   | 3,25   | 3,25   | PROVINCIA   |   |
| 24458  | TERRENI DEMANIALI  | 1.2.2.01.03.01.001  | Demaniale  | 35     | 298        | 310           | PG        | CERRETO DI SPOLETO   |          | No                            | 13/11/2009           | TRASFERIMENTO A TITOLO GRATUITO | Valore catastale   | 45,50  | 45,50  | PROVINCIA   |   |
| 24460  | TERRENI DEMANIALI  | 1.2.2.01.03.01.001  | Demaniale  | 35     | 313        | 40            | PG        | CERRETO DI SPOLETO   |          | No                            | 13/11/2009           | TRASFERIMENTO A TITOLO GRATUITO | Valore catastale   | 45,50  | 45,50  | PROVINCIA   |   |

**PATRIMONIO IMMOBILIARE REGIONE UMBRIA**  
**Prospetto Terreni al 31/12/2017**

| Numero identificativo (da sistema informativo) | Classificazione secondo il piano dei conti dello Stato Patrimoniale in base al D.lgs. 118/2011 (descrizione) | Classificazione secondo il piano dei conti dello Stato Patrimoniale in base al D.lgs. 118/2011 (Codice) | Classificazione ai sensi del codice civile (demaniale/disponibile/indisponibile) | Foglio | Particella | Superficie mq | Provincia | Comune             | Località | Bene soggetto ad ammortamento | Data di acquisizione | Modalità di acquisizione        | Criterio di valutazione secondo i principi del D.lgs. 118/2011 | Valore dell'immobile secondo i principi del D.lgs. 118/2011 al 31/12/2017 (euro) | Valore dell'immobile secondo i principi del D.lgs. 118/2011 al 31/12/2016 (euro) | Ente Gestore                | Note  |
|--|--|---|--|--------|------------|---------------|-----------|--------------------|----------|-------------------------------|----------------------|---------------------------------|--|--|--|-----------------------------|---|
| 24461  | TERRENI DEMANIALI  | 1.2.2.01.03.01.001  | Demaniale  | 35     | 314        | 10            | PG        | CERRETO DI SPOLETO |          | No                            | 13/11/2009           | TRASFERIMENTO A TITOLO GRATUITO | Valore catastale   | 45,50  | 45,50  | PROVINCIA                   |   |
| 24463  | TERRENI DEMANIALI  | 1.2.2.01.03.01.001  | Demaniale  | 35     | 320        | 250           | PG        | CERRETO DI SPOLETO |          | No                            | 13/11/2009           | TRASFERIMENTO A TITOLO GRATUITO | Valore catastale   | 45,50  | 45,50  | PROVINCIA                   |   |
| 24464  | TERRENI DEMANIALI  | 1.2.2.01.03.01.001  | Demaniale  | 35     | 286        | 50            | PG        | CERRETO DI SPOLETO |          | No                            | 13/11/2009           | TRASFERIMENTO A TITOLO GRATUITO | Valore catastale   | 8,13   | 8,13   | PROVINCIA                   |   |
| 24465  | TERRENI DEMANIALI  | 1.2.2.01.03.01.001  | Demaniale  | 35     | 319        | 15            | PG        | CERRETO DI SPOLETO |          | No                            | 13/11/2009           | TRASFERIMENTO A TITOLO GRATUITO | Valore catastale   | 45,50  | 45,50  | PROVINCIA                   |   |
| 24462  | TERRENI DEMANIALI  | 1.2.2.01.03.01.001  | Demaniale  | 35     | 315        | 800           | PG        | CERRETO DI SPOLETO |          | No                            | 13/11/2009           | TRASFERIMENTO A TITOLO GRATUITO | Valore catastale   | 45,50  | 45,50  | PROVINCIA                   |   |
| 24451  | TERRENI DEMANIALI  | 1.2.2.01.03.01.001  | Demaniale  | 35     | 283        | 3.320         | PG        | CERRETO DI SPOLETO |          | No                            | 13/11/2009           | TRASFERIMENTO A TITOLO GRATUITO | Valore catastale   | 417,63   | 417,63   | PROVINCIA                   |   |
| 24463  | TERRENI DEMANIALI  | 1.2.2.01.03.01.001  | Demaniale  | 35     | 285        | 450           | PG        | CERRETO DI SPOLETO |          | No                            | 13/11/2009           | TRASFERIMENTO A TITOLO GRATUITO | Valore catastale   | 74,75  | 74,75  | PROVINCIA                   |   |
| 24469  | TERRENI DEMANIALI  | 1.2.2.01.03.01.001  | Demaniale  | 35     | 299        | 2.005         | PG        | CERRETO DI SPOLETO |          | No                            | 13/11/2009           | TRASFERIMENTO A TITOLO GRATUITO | Valore catastale   | 45,50  | 45,50  | PROVINCIA                   |   |
| 24464  | TERRENI DEMANIALI  | 1.2.2.01.03.01.001  | Demaniale  | 35     | 316        | 2.840         | PG        | CERRETO DI SPOLETO |          | No                            | 13/11/2009           | TRASFERIMENTO A TITOLO GRATUITO | Valore catastale   | 45,50  | 45,50  | PROVINCIA                   |   |
| 24457  | TERRENI DEMANIALI  | 1.2.2.01.03.01.001  | Demaniale  | 35     | 297        | 540           | PG        | CERRETO DI SPOLETO |          | No                            | 13/11/2009           | TRASFERIMENTO A TITOLO GRATUITO | Valore catastale   | 45,50  | 45,50  | PROVINCIA                   |   |
| 24465  | TERRENI DEMANIALI  | 1.2.2.01.03.01.001  | Demaniale  | 35     | 287        | 20            | PG        | CERRETO DI SPOLETO |          | No                            | 13/11/2009           | TRASFERIMENTO A TITOLO GRATUITO | Valore catastale   | 417,63   | 417,63   | PROVINCIA                   |   |
| 24497  | TERRENI DEMANIALI  | 1.2.2.01.03.01.001  | Demaniale  | 11     | 530        | 13            | PG        | CITERNA            |          | No                            | 25/02/2004           | ACQUISIZIONE                    | Valore catastale   | 11,38  | 11,38  | AGENZIA FORESTALE REGIONALE | Il valore del bene è stato determinato con il catasto Valore Catastale in quanto non è ancora il valore di acquisizione |
| 24519  | TERRENI DEMANIALI  | 1.2.2.01.03.01.001  | Demaniale  | 19     | 576        | 6             | PG        | CITERNA            |          | No                            | 18/03/2004           | ACQUISIZIONE                    | Valore catastale   | 4,88   | 4,88   | AGENZIA FORESTALE REGIONALE | Il valore del bene è stato determinato con il catasto Valore Catastale in quanto non è ancora il valore di acquisizione |
| 24482  | TERRENI DEMANIALI  | 1.2.2.01.03.01.001  | Demaniale  | 5      | 715        | 347           | PG        | CITERNA            |          | No                            | 25/02/2004           | ACQUISIZIONE                    | Valore catastale   | 160,88   | 160,88   | AGENZIA FORESTALE REGIONALE | Il valore del bene è stato determinato con il catasto Valore Catastale in quanto non è ancora il valore di acquisizione |
| 24517  | TERRENI DEMANIALI  | 1.2.2.01.03.01.001  | Demaniale  | 16     | 642        | 18            | PG        | CITERNA            |          | No                            | 12/11/2004           | ACQUISIZIONE                    | Valore catastale   | 21,13  | 21,13  | AGENZIA FORESTALE REGIONALE | Il valore del bene è stato determinato con il catasto Valore Catastale in quanto non è ancora il valore di acquisizione |
| 24488  | TERRENI DEMANIALI  | 1.2.2.01.03.01.001  | Demaniale  | 6      | 580        | 31            | PG        | CITERNA            |          | No                            | 25/02/2004           | ACQUISIZIONE                    | Valore catastale   | 37,38  | 37,38  | AGENZIA FORESTALE REGIONALE | Il valore del bene è stato determinato con il catasto Valore Catastale in quanto non è ancora il valore di acquisizione |
| 24520  | TERRENI DEMANIALI  | 1.2.2.01.03.01.001  | Demaniale  | 19     | 578        | 43            | PG        | CITERNA            |          | No                            | 18/03/2004           | ACQUISIZIONE                    | Valore catastale   | 39,00  | 39,00  | AGENZIA FORESTALE REGIONALE | Il valore del bene è stato determinato con il catasto Valore Catastale in quanto non è ancora il valore di acquisizione |
| 24511  | TERRENI DEMANIALI  | 1.2.2.01.03.01.001  | Demaniale  | 15     | 585        | 23            | PG        | CITERNA            |          | No                            | 18/03/2004           | ACQUISIZIONE                    | Valore catastale   | 21,13  | 21,13  | AGENZIA FORESTALE REGIONALE | Il valore del bene è stato determinato con il catasto Valore Catastale in quanto non è ancora il valore di acquisizione |
| 24518  | TERRENI DEMANIALI  | 1.2.2.01.03.01.001  | Demaniale  | 19     | 560        | 54            | PG        | CITERNA            |          | No                            | 18/03/2004           | ACQUISIZIONE                    | Valore catastale   | 29,25  | 29,25  | AGENZIA FORESTALE REGIONALE | Il valore del bene è stato determinato con il catasto Valore Catastale in quanto non è ancora il valore di acquisizione |
| 24480  | TERRENI DEMANIALI  | 1.2.2.01.03.01.001  | Demaniale  | 6      | 584        | 27            | PG        | CITERNA            |          | No                            | 12/05/2004           | ACQUISIZIONE                    | Valore catastale   | 32,50  | 32,50  | AGENZIA FORESTALE REGIONALE | Il valore del bene è stato determinato con il catasto Valore Catastale in quanto non è ancora il valore di acquisizione |
| 24505  | TERRENI DEMANIALI  | 1.2.2.01.03.01.001  | Demaniale  | 15     | 570        | 34            | PG        | CITERNA            |          | No                            | 12/11/2004           | ACQUISIZIONE                    | Valore catastale   | 30,88  | 30,88  | AGENZIA FORESTALE REGIONALE | Il valore del bene è stato determinato con il catasto Valore Catastale in quanto non è ancora il valore di acquisizione |
| 24472  | TERRENI DEMANIALI  | 1.2.2.01.03.01.001  | Demaniale  | 2      | 512        | 19            | PG        | CITERNA            |          | No                            | 12/11/2004           | ACQUISIZIONE                    | Valore catastale   | 17,88  | 17,88  | AGENZIA FORESTALE REGIONALE | Il valore del bene è stato determinato con il catasto Valore Catastale in quanto non è ancora il valore di acquisizione |
| 24476  | TERRENI DEMANIALI  | 1.2.2.01.03.01.001  | Demaniale  | 2      | 517        | 29            | PG        | CITERNA            |          | No                            | 23/06/2004           | ACQUISIZIONE                    | Valore catastale   | 34,13  | 34,13  | AGENZIA FORESTALE REGIONALE | Il valore del bene è stato determinato con il catasto Valore Catastale in quanto non è ancora il valore di acquisizione |
| 24480  | TERRENI DEMANIALI  | 1.2.2.01.03.01.001  | Demaniale  | 4      | 579        | 18            | PG        | CITERNA            |          | No                            | 25/02/2004           | ACQUISIZIONE                    | Valore catastale   | 16,25  | 16,25  | AGENZIA FORESTALE REGIONALE | Il valore del bene è stato determinato con il catasto Valore Catastale in quanto non è ancora il valore di acquisizione |
| 24484  | TERRENI DEMANIALI  | 1.2.2.01.03.01.001  | Demaniale  | 7      | 528        | 30            | PG        | CITERNA            |          | No                            | 12/11/2004           | ACQUISIZIONE                    | Valore catastale   | 35,75  | 35,75  | AGENZIA FORESTALE REGIONALE | Il valore del bene è stato determinato con il catasto Valore Catastale in quanto non è ancora il valore di acquisizione |
| 24501  | TERRENI DEMANIALI  | 1.2.2.01.03.01.001  | Demaniale  | 12     | 1340       | 32            | PG        | CITERNA            |          | No                            | 12/11/2004           | ACQUISIZIONE                    | Valore catastale   | 39,00  | 39,00  | AGENZIA FORESTALE REGIONALE | Il valore del bene è stato determinato con il catasto Valore Catastale in quanto non è ancora il valore di acquisizione |
| 24500  | TERRENI DEMANIALI  | 1.2.2.01.03.01.001  | Demaniale  | 12     | 1338       | 37            | PG        | CITERNA            |          | No                            | 06/02/2006           | ACQUISIZIONE                    | Valore catastale   | 45,50  | 45,50  | AGENZIA FORESTALE REGIONALE | Il valore del bene è stato determinato con il catasto Valore Catastale in quanto non è ancora il valore di acquisizione |
| 24487  | TERRENI DEMANIALI  | 1.2.2.01.03.01.001  | Demaniale  | 6      | 578        | 31            | PG        | CITERNA            |          | No                            | 12/11/2004           | ACQUISIZIONE                    | Valore catastale   | 37,38  | 37,38  | AGENZIA FORESTALE REGIONALE | Il valore del bene è stato determinato con il catasto Valore Catastale in quanto non è ancora il valore di acquisizione |
| 24467  | TERRENI DEMANIALI  | 1.2.2.01.03.01.001  | Demaniale  | 1      | 524        | 14            | PG        | CITERNA            |          | No                            | 21/05/2004           | ACQUISIZIONE                    | Valore catastale   | 16,25  | 16,25  | AGENZIA FORESTALE REGIONALE | Il valore del bene è stato determinato con il catasto Valore Catastale in quanto non è ancora il valore di acquisizione |
| 24481  | TERRENI DEMANIALI  | 1.2.2.01.03.01.001  | Demaniale  | 5      | 700        | 6             | PG        | CITERNA            |          | No                            | 12/11/2004           | ACQUISIZIONE                    | Valore catastale   | 1,63   | 1,63   | AGENZIA FORESTALE REGIONALE | Il valore del bene è stato determinato con il catasto Valore Catastale in quanto non è ancora il valore di acquisizione |
| 24486  | TERRENI DEMANIALI  | 1.2.2.01.03.01.001  | Demaniale  | 6      | 577        | 21            | PG        | CITERNA            |          | No                            | 12/11/2004           | ACQUISIZIONE                    | Valore catastale   | 26,00  | 26,00  | AGENZIA FORESTALE REGIONALE | Il valore del bene è stato determinato con il catasto Valore Catastale in quanto non è ancora il valore di acquisizione |
| 24508  | TERRENI DEMANIALI  | 1.2.2.01.03.01.001  | Demaniale  | 15     | 576        | 9             | PG        | CITERNA            |          | No                            | 18/03/2004           | ACQUISIZIONE                    | Valore catastale   | 8,13   | 8,13   | AGENZIA FORESTALE REGIONALE | Il valore del bene è stato determinato con il catasto Valore Catastale in quanto non è ancora il valore di acquisizione |
| 24493  | TERRENI DEMANIALI  | 1.2.2.01.03.01.001  | Demaniale  | 7      | 526        | 18            | PG        | CITERNA            |          | No                            | 12/11/2004           | ACQUISIZIONE                    | Valore catastale   | 21,13  | 21,13  | AGENZIA FORESTALE REGIONALE | Il valore del bene è stato determinato con il catasto Valore Catastale in quanto non è ancora il valore di acquisizione |

| Numero identificativo (da sistema informativo) | Classificazione secondo il piano dei conti dello Stato Patrimoniale in base al D.lgs. 118/2011 (descrizione) | Classificazione secondo il piano dei conti dello Stato Patrimoniale in base al D.lgs. 118/2011 (Codice) | Classificazione ai sensi del codice civile (demaniale, disponibile, indisponibile) | Foglio | Particella | Superficie mq | Provincia | Comune  | Località | Bene soggetto ad ammortamento | Data di acquisizione | Modalità di acquisizione | Criterio di valutazione secondo i principi del D.lgs. 118/2011 | Valore dell'immobile secondo i principi del D.lgs. 118/2011 al 31/12/2017 (euro) | Valore dell'immobile secondo i principi del D.lgs. 118/2011 al 31/12/2016 (euro) | Ente Gestore                | Note  |
|--|--|---|--|--------|------------|---------------|-----------|---------|----------|-------------------------------|----------------------|--------------------------|--|--|--|-----------------------------|---|
| 24514  | TERRENI DEMANIALI  | 1.2.2.01.03.01.001  | Demaniale  | 16     | 636        | 10            | PG        | CITERNA |          | No                            | 12/11/2004           | ACQUISIZIONE             | Valore catastale   | 11,38  | 11,38  | AGENZIA FORESTALE REGIONALE | Il valore del bene è stato determinato con il catasto Valori Catastali in quanto non è conosciuta il valore di acquisizione |
| 24478  | TERRENI DEMANIALI  | 1.2.2.01.03.01.001  | Demaniale  | 3      | 530        | 18            | PG        | CITERNA |          | No                            | 12/11/2004           | ACQUISIZIONE             | Valore catastale   | 21,13  | 21,13  | AGENZIA FORESTALE REGIONALE | Il valore del bene è stato determinato con il catasto Valori Catastali in quanto non è conosciuta il valore di acquisizione |
| 24485  | TERRENI DEMANIALI  | 1.2.2.01.03.01.001  | Demaniale  | 6      | 576        | 38            | PG        | CITERNA |          | No                            | 12/11/2004           | ACQUISIZIONE             | Valore catastale   | 45,50  | 45,50  | AGENZIA FORESTALE REGIONALE | Il valore del bene è stato determinato con il catasto Valori Catastali in quanto non è conosciuta il valore di acquisizione |
| 24489  | TERRENI DEMANIALI  | 1.2.2.01.03.01.001  | Demaniale  | 6      | 582        | 14            | PG        | CITERNA |          | No                            | 12/11/2004           | ACQUISIZIONE             | Valore catastale   | 16,25  | 16,25  | AGENZIA FORESTALE REGIONALE | Il valore del bene è stato determinato con il catasto Valori Catastali in quanto non è conosciuta il valore di acquisizione |
| 24492  | TERRENI DEMANIALI  | 1.2.2.01.03.01.001  | Demaniale  | 7      | 525        | 24            | PG        | CITERNA |          | No                            | 12/11/2004           | ACQUISIZIONE             | Valore catastale   | 29,25  | 29,25  | AGENZIA FORESTALE REGIONALE | Il valore del bene è stato determinato con il catasto Valori Catastali in quanto non è conosciuta il valore di acquisizione |
| 24512  | TERRENI DEMANIALI  | 1.2.2.01.03.01.001  | Demaniale  | 16     | 633        | 11            | PG        | CITERNA |          | No                            | 12/11/2004           | ACQUISIZIONE             | Valore catastale   | 13,00  | 13,00  | AGENZIA FORESTALE REGIONALE | Il valore del bene è stato determinato con il catasto Valori Catastali in quanto non è conosciuta il valore di acquisizione |
| 24473  | TERRENI DEMANIALI  | 1.2.2.01.03.01.001  | Demaniale  | 2      | 514        | 75            | PG        | CITERNA |          | No                            | 23/06/2004           | ACQUISIZIONE             | Valore catastale   | 69,88  | 69,88  | AGENZIA FORESTALE REGIONALE | Il valore del bene è stato determinato con il catasto Valori Catastali in quanto non è conosciuta il valore di acquisizione |
| 24483  | TERRENI DEMANIALI  | 1.2.2.01.03.01.001  | Demaniale  | 5      | 751        | 36            | PG        | CITERNA |          | No                            | 12/11/2004           | ACQUISIZIONE             | Valore catastale   | 32,50  | 32,50  | AGENZIA FORESTALE REGIONALE | Il valore del bene è stato determinato con il catasto Valori Catastali in quanto non è conosciuta il valore di acquisizione |
| 24488  | TERRENI DEMANIALI  | 1.2.2.01.03.01.001  | Demaniale  | 1      | 526        | 32            | PG        | CITERNA |          | No                            | 21/05/2004           | ACQUISIZIONE             | Valore catastale   | 29,25  | 29,25  | AGENZIA FORESTALE REGIONALE | Il valore del bene è stato determinato con il catasto Valori Catastali in quanto non è conosciuta il valore di acquisizione |
| 24496  | TERRENI DEMANIALI  | 1.2.2.01.03.01.001  | Demaniale  | 11     | 529        | 56            | PG        | CITERNA |          | No                            | 23/06/2004           | ACQUISIZIONE             | Valore catastale   | 52,00  | 52,00  | AGENZIA FORESTALE REGIONALE | Il valore del bene è stato determinato con il catasto Valori Catastali in quanto non è conosciuta il valore di acquisizione |
| 24498  | TERRENI DEMANIALI  | 1.2.2.01.03.01.001  | Demaniale  | 11     | 533        | 14            | PG        | CITERNA |          | No                            | 12/11/2004           | ACQUISIZIONE             | Valore catastale   | 13,00  | 13,00  | AGENZIA FORESTALE REGIONALE | Il valore del bene è stato determinato con il catasto Valori Catastali in quanto non è conosciuta il valore di acquisizione |
| 24474  | TERRENI DEMANIALI  | 1.2.2.01.03.01.001  | Demaniale  | 2      | 515        | 35            | PG        | CITERNA |          | No                            | 12/11/2004           | ACQUISIZIONE             | Valore catastale   | 42,25  | 42,25  | AGENZIA FORESTALE REGIONALE | Il valore del bene è stato determinato con il catasto Valori Catastali in quanto non è conosciuta il valore di acquisizione |
| 24475  | TERRENI DEMANIALI  | 1.2.2.01.03.01.001  | Demaniale  | 2      | 516        | 16            | PG        | CITERNA |          | No                            | 12/11/2004           | ACQUISIZIONE             | Valore catastale   | 19,50  | 19,50  | AGENZIA FORESTALE REGIONALE | Il valore del bene è stato determinato con il catasto Valori Catastali in quanto non è conosciuta il valore di acquisizione |
| 24477  | TERRENI DEMANIALI  | 1.2.2.01.03.01.001  | Demaniale  | 3      | 528        | 24            | PG        | CITERNA |          | No                            | 21/05/2004           | ACQUISIZIONE             | Valore catastale   | 29,25  | 29,25  | AGENZIA FORESTALE REGIONALE | Il valore del bene è stato determinato con il catasto Valori Catastali in quanto non è conosciuta il valore di acquisizione |
| 24479  | TERRENI DEMANIALI  | 1.2.2.01.03.01.001  | Demaniale  | 4      | 577        | 19            | PG        | CITERNA |          | No                            | 25/02/2004           | ACQUISIZIONE             | Valore catastale   | 8,13   | 8,13   | AGENZIA FORESTALE REGIONALE | Il valore del bene è stato determinato con il catasto Valori Catastali in quanto non è conosciuta il valore di acquisizione |
| 24484  | TERRENI DEMANIALI  | 1.2.2.01.03.01.001  | Demaniale  | 6      | 575        | 26            | PG        | CITERNA |          | No                            | 25/02/2004           | ACQUISIZIONE             | Valore catastale   | 30,88  | 30,88  | AGENZIA FORESTALE REGIONALE | Il valore del bene è stato determinato con il catasto Valori Catastali in quanto non è conosciuta il valore di acquisizione |
| 24491  | TERRENI DEMANIALI  | 1.2.2.01.03.01.001  | Demaniale  | 7      | 524        | 21            | PG        | CITERNA |          | No                            | 12/11/2004           | ACQUISIZIONE             | Valore catastale   | 26,00  | 26,00  | AGENZIA FORESTALE REGIONALE | Il valore del bene è stato determinato con il catasto Valori Catastali in quanto non è conosciuta il valore di acquisizione |
| 24495  | TERRENI DEMANIALI  | 1.2.2.01.03.01.001  | Demaniale  | 8      | 477        | 7             | PG        | CITERNA |          | No                            | 17/11/2005           | ACQUISIZIONE             | Valore catastale   | 1,63   | 1,63   | AGENZIA FORESTALE REGIONALE | Il valore del bene è stato determinato con il catasto Valori Catastali in quanto non è conosciuta il valore di acquisizione |
| 24499  | TERRENI DEMANIALI  | 1.2.2.01.03.01.001  | Demaniale  | 11     | 547        | 16            | PG        | CITERNA |          | No                            | 06/02/2006           | ACQUISIZIONE             | Valore catastale   | 19,50  | 19,50  | AGENZIA FORESTALE REGIONALE | Il valore del bene è stato determinato con il catasto Valori Catastali in quanto non è conosciuta il valore di acquisizione |
| 24502  | TERRENI DEMANIALI  | 1.2.2.01.03.01.001  | Demaniale  | 12     | 1459       | 10            | PG        | CITERNA |          | No                            | 12/11/2004           | ACQUISIZIONE             | Valore catastale   | 11,38  | 11,38  | AGENZIA FORESTALE REGIONALE | Il valore del bene è stato determinato con il catasto Valori Catastali in quanto non è conosciuta il valore di acquisizione |
| 24504  | TERRENI DEMANIALI  | 1.2.2.01.03.01.001  | Demaniale  | 15     | 569        | 11            | PG        | CITERNA |          | No                            | 12/11/2004           | ACQUISIZIONE             | Valore catastale   | 9,75   | 9,75   | AGENZIA FORESTALE REGIONALE | Il valore del bene è stato determinato con il catasto Valori Catastali in quanto non è conosciuta il valore di acquisizione |
| 24506  | TERRENI DEMANIALI  | 1.2.2.01.03.01.001  | Demaniale  | 15     | 572        | 25            | PG        | CITERNA |          | No                            | 18/03/2004           | ACQUISIZIONE             | Valore catastale   | 22,75  | 22,75  | AGENZIA FORESTALE REGIONALE | Il valore del bene è stato determinato con il catasto Valori Catastali in quanto non è conosciuta il valore di acquisizione |
| 24507  | TERRENI DEMANIALI  | 1.2.2.01.03.01.001  | Demaniale  | 15     | 574        | 10            | PG        | CITERNA |          | No                            | 12/11/2004           | ACQUISIZIONE             | Valore catastale   | 9,75   | 9,75   | AGENZIA FORESTALE REGIONALE | Il valore del bene è stato determinato con il catasto Valori Catastali in quanto non è conosciuta il valore di acquisizione |
| 24509  | TERRENI DEMANIALI  | 1.2.2.01.03.01.001  | Demaniale  | 15     | 578        | 84            | PG        | CITERNA |          | No                            | 18/03/2004           | ACQUISIZIONE             | Valore catastale   | 48,75  | 48,75  | AGENZIA FORESTALE REGIONALE | Il valore del bene è stato determinato con il catasto Valori Catastali in quanto non è conosciuta il valore di acquisizione |
| 24470  | TERRENI DEMANIALI  | 1.2.2.01.03.01.001  | Demaniale  | 2      | 509        | 30            | PG        | CITERNA |          | No                            | 23/06/2004           | ACQUISIZIONE             | Valore catastale   | 26,00  | 26,00  | AGENZIA FORESTALE REGIONALE | Il valore del bene è stato determinato con il catasto Valori Catastali in quanto non è conosciuta il valore di acquisizione |
| 24471  | TERRENI DEMANIALI  | 1.2.2.01.03.01.001  | Demaniale  | 2      | 510        | 4             | PG        | CITERNA |          | No                            | 23/06/2004           | ACQUISIZIONE             | Valore catastale   | 4,88   | 4,88   | AGENZIA FORESTALE REGIONALE | Il valore del bene è stato determinato con il catasto Valori Catastali in quanto non è conosciuta il valore di acquisizione |
| 24510  | TERRENI DEMANIALI  | 1.2.2.01.03.01.001  | Demaniale  | 15     | 590        | 11            | PG        | CITERNA |          | No                            | 18/03/2004           | ACQUISIZIONE             | Valore catastale   | 4,88   | 4,88   | AGENZIA FORESTALE REGIONALE | Il valore del bene è stato determinato con il catasto Valori Catastali in quanto non è conosciuta il valore di acquisizione |
| 24513  | TERRENI DEMANIALI  | 1.2.2.01.03.01.001  | Demaniale  | 16     | 634        | 10            | PG        | CITERNA |          | No                            | 12/11/2004           | ACQUISIZIONE             | Valore catastale   | 11,38  | 11,38  | AGENZIA FORESTALE REGIONALE | Il valore del bene è stato determinato con il catasto Valori Catastali in quanto non è conosciuta il valore di acquisizione |
| 24466  | TERRENI DEMANIALI  | 1.2.2.01.03.01.001  | Demaniale  | 1      | 521        | 6             | PG        | CITERNA |          | No                            | 12/11/2004           | ACQUISIZIONE             | Valore catastale   | 6,50   | 6,50   | AGENZIA FORESTALE REGIONALE | Il valore del bene è stato determinato con il catasto Valori Catastali in quanto non è conosciuta il valore di acquisizione |
| 24469  | TERRENI DEMANIALI  | 1.2.2.01.03.01.001  | Demaniale  | 2      | 508        | 13            | PG        | CITERNA |          | No                            | 25/02/2004           | ACQUISIZIONE             | Valore catastale   | 16,25  | 16,25  | AGENZIA FORESTALE REGIONALE | Il valore del bene è stato determinato con il catasto Valori Catastali in quanto non è conosciuta il valore di acquisizione |
| 24515  | TERRENI DEMANIALI  | 1.2.2.01.03.01.001  | Demaniale  | 16     | 638        | 10            | PG        | CITERNA |          | No                            | 12/11/2004           | ACQUISIZIONE             | Valore catastale   | 11,38  | 11,38  | AGENZIA FORESTALE REGIONALE | Il valore del bene è stato determinato con il catasto Valori Catastali in quanto non è conosciuta il valore di acquisizione |
| 24516  | TERRENI DEMANIALI  | 1.2.2.01.03.01.001  | Demaniale  | 16     | 640        | 10            | PG        | CITERNA |          | No                            | 12/11/2004           | ACQUISIZIONE             | Valore catastale   | 11,38  | 11,38  | AGENZIA FORESTALE REGIONALE | Il valore del bene è stato determinato con il catasto Valori Catastali in quanto non è conosciuta il valore di acquisizione |
| 24503  | TERRENI DEMANIALI  | 1.2.2.01.03.01.001  | Demaniale  | 14     | 545        | 14            | PG        | CITERNA |          | No                            | 12/11/2004           | ACQUISIZIONE             | Valore catastale   | 8,13   | 8,13   | AGENZIA FORESTALE REGIONALE | Il valore del bene è stato determinato con il catasto Valori Catastali in quanto non è conosciuta il valore di acquisizione |

**PATRIMONIO IMMOBILIARE REGIONE UMBRIA**  
**Prospetto Terreni al 31/12/2017**

| Numero identificativo (da sistema informativo) | Classificazione secondo il piano dei conti dello Stato Patrimoniale in base al D.lgs. 118/2011 (descrizione) | Classificazione secondo il piano dei conti dello Stato Patrimoniale in base al D.lgs. 118/2011 (Codice) | Classificazione ai sensi del codice civile (demaniale/disponibile, indisponibile) | Foglio | Particella | Superficie mq | Provincia | Comune             | Località | Bene soggetto ad ammortamento | Data di acquisizione | Modalità di acquisizione        | Criterio di valutazione secondo i principi del D.lgs. 118/2011 | Valore dell'immobile secondo i principi del D.lgs. 118/2011 al 31/12/2017 (euro) | Valore dell'immobile secondo i principi del D.lgs. 118/2011 al 31/12/2016 (euro) | Eme Gestore                 | Note  |
|--|--|---|---|--------|------------|---------------|-----------|--------------------|----------|-------------------------------|----------------------|---------------------------------|--|--|--|-----------------------------|---|
| 24793  | TERRENI DEMANIALI  | 1.2.2.01.03.01.001  | Demaniale   | 35     | 195        | 20            | PG        | CITTA' DELLA PIEVE |          | No                            | 13/11/2009           | TRASFERIMENTO A TITOLO GRATUITO | Valore catastale   | 22,75  | 22,75  | PROVINCIA                   |   |
| 24597  | TERRENI DEMANIALI  | 1.2.2.01.03.01.001  | Demaniale   | 75     | 53         | 940           | PG        | CITTA' DELLA PIEVE |          | No                            | 26/05/1989           | ACQUISIZIONE                    | Valore acquisizione  | 416,73   | 416,73   | AGENZIA FORESTALE REGIONALE |   |
| 24699  | TERRENI DEMANIALI  | 1.2.2.01.03.01.001  | Demaniale   | 83     | 107        | 40            | PG        | CITTA' DELLA PIEVE |          | No                            | 04/08/1991           | ACQUISIZIONE                    | Valore acquisizione  | 13,85  | 13,85  | AGENZIA FORESTALE REGIONALE |   |
| 24644  | TERRENI DEMANIALI  | 1.2.2.01.03.01.001  | Demaniale   | 82     | 46         | 910           | PG        | CITTA' DELLA PIEVE |          | No                            | 07/08/1991           | ACQUISIZIONE                    | Valore acquisizione  | 399,50   | 399,50   | AGENZIA FORESTALE REGIONALE |   |
| 24770  | TERRENI DEMANIALI  | 1.2.2.01.03.01.001  | Demaniale   | 8      | 470        | 110           | PG        | CITTA' DELLA PIEVE |          | No                            | 13/11/2009           | TRASFERIMENTO A TITOLO GRATUITO | Valore catastale   | 110,84   | 0,00   | PROVINCIA                   | Il valore è stato determinato applicando il criterio del D.L. n. 201 del 28/2/2007 art. 17 comma 1 lett. b) in relazione all'art. 10 del D.Lgs. 118/2011. |
| 24541  | TERRENI DEMANIALI  | 1.2.2.01.03.01.001  | Demaniale   | 17     | 144        | 8             | PG        | CITTA' DELLA PIEVE |          | No                            | 17/09/2007           | ESPROPRIO                       | Valore acquisizione  | 30,82  | 30,82  | PROVINCIA                   |   |
| 40101  | TERRENI DEMANIALI  | 1.2.2.01.03.01.001  | Demaniale   | 17     | 391        | 7             | PG        | CITTA' DELLA PIEVE |          | No                            | 30/09/2012           | ACQUISIZIONE                    | Valore catastale   | 6,50   | 6,50   | PROVINCIA                   |   |
| 24637  | TERRENI DEMANIALI  | 1.2.2.01.03.01.001  | Demaniale   | 75     | 221        | 600           | PG        | CITTA' DELLA PIEVE |          | No                            | 03/10/1986           | ACQUISIZIONE                    | Valore acquisizione  | 169,34   | 169,34   | AGENZIA FORESTALE REGIONALE |   |
| 24737  | TERRENI DEMANIALI  | 1.2.2.01.03.01.001  | Demaniale   | 84     | 55         | 1.160         | PG        | CITTA' DELLA PIEVE |          | No                            | 28/08/1979           | ESPROPRIO                       | Valore catastale   | 875,88   | 875,88   | AGENZIA FORESTALE REGIONALE |   |
| 24738  | TERRENI DEMANIALI  | 1.2.2.01.03.01.001  | Demaniale   | 84     | 83         | 28            | PG        | CITTA' DELLA PIEVE |          | No                            | 28/08/1979           | ESPROPRIO                       | Valore catastale   | 1,63   | 1,63   | AGENZIA FORESTALE REGIONALE |   |
| 24740  | TERRENI DEMANIALI  | 1.2.2.01.03.01.001  | Demaniale   | 84     | 133        | 900           | PG        | CITTA' DELLA PIEVE |          | No                            | 28/08/1979           | ESPROPRIO                       | Valore catastale   | 679,25   | 679,25   | AGENZIA FORESTALE REGIONALE |   |
| 24653  | TERRENI DEMANIALI  | 1.2.2.01.03.01.001  | Demaniale   | 63     | 29         | 1.390         | PG        | CITTA' DELLA PIEVE |          | No                            | 03/10/1986           | ACQUISIZIONE                    | Valore acquisizione  | 303,96   | 303,96   | AGENZIA FORESTALE REGIONALE |   |
| 24657  | TERRENI DEMANIALI  | 1.2.2.01.03.01.001  | Demaniale   | 82     | 98         | 1.980         | PG        | CITTA' DELLA PIEVE |          | No                            | 04/08/1991           | ACQUISIZIONE                    | Valore acquisizione  | 685,78   | 685,78   | AGENZIA FORESTALE REGIONALE |   |
| 24687  | TERRENI DEMANIALI  | 1.2.2.01.03.01.001  | Demaniale   | 64     | 36         | 1.360         | PG        | CITTA' DELLA PIEVE |          | No                            | 14/06/2002           | ACQUISIZIONE                    | Valore catastale   | 136,50   | 136,50   | AGENZIA FORESTALE REGIONALE |   |
| 24571  | TERRENI DEMANIALI  | 1.2.2.01.03.01.001  | Demaniale   | 64     | 108        | 410           | PG        | CITTA' DELLA PIEVE |          | No                            | 14/06/2002           | ACQUISIZIONE                    | Valore catastale   | 30,88  | 30,88  | AGENZIA FORESTALE REGIONALE |   |
| 24572  | TERRENI DEMANIALI  | 1.2.2.01.03.01.001  | Demaniale   | 64     | 110        | 790           | PG        | CITTA' DELLA PIEVE |          | No                            | 12/07/2002           | ACQUISIZIONE                    | Valore catastale   | 60,13  | 60,13  | AGENZIA FORESTALE REGIONALE |   |
| 24575  | TERRENI DEMANIALI  | 1.2.2.01.03.01.001  | Demaniale   | 64     | 293        | 1.020         | PG        | CITTA' DELLA PIEVE |          | No                            | 14/06/2002           | ACQUISIZIONE                    | Valore catastale   | 650,00   | 650,00   | AGENZIA FORESTALE REGIONALE |   |
| 40130  | TERRENI DEMANIALI  | 1.2.2.01.03.01.001  | Demaniale   | 64     | 598        | 322           | PG        | CITTA' DELLA PIEVE |          | No                            | 17/04/2012           | ACQUISIZIONE                    | Valore acquisizione  | 479,78   | 479,78   | CONSORZIO BONIFICA          |   |
| 40139  | TERRENI DEMANIALI  | 1.2.2.01.03.01.001  | Demaniale   | 64     | 595        | 351           | PG        | CITTA' DELLA PIEVE |          | No                            | 17/04/2012           | ACQUISIZIONE                    | Valore acquisizione  | 638,46   | 638,46   | CONSORZIO BONIFICA          |   |
| 24551  | TERRENI DEMANIALI  | 1.2.2.01.03.01.001  | Demaniale   | 63     | 26         | 750           | PG        | CITTA' DELLA PIEVE |          | No                            | 03/10/1986           | ACQUISIZIONE                    | Valore acquisizione  | 329,26   | 329,26   | AGENZIA FORESTALE REGIONALE |   |
| 24598  | TERRENI DEMANIALI  | 1.2.2.01.03.01.001  | Demaniale   | 75     | 75         | 560           | PG        | CITTA' DELLA PIEVE |          | No                            | 13/01/1986           | ESPROPRIO                       | Valore catastale   | 42,25  | 42,25  | AGENZIA FORESTALE REGIONALE |   |
| 40097  | TERRENI DEMANIALI  | 1.2.2.01.03.01.001  | Demaniale   | 8      | 1006       | 283           | PG        | CITTA' DELLA PIEVE |          | No                            | 30/09/2012           | ACQUISIZIONE                    | Valore catastale   | 771,88   | 771,88   | PROVINCIA                   |   |
| 24712  | TERRENI DEMANIALI  | 1.2.2.01.03.01.001  | Demaniale   | 83     | 120        | 1.240         | PG        | CITTA' DELLA PIEVE |          | No                            | 07/08/1991           | ACQUISIZIONE                    | Valore acquisizione  | 964,22   | 964,22   | AGENZIA FORESTALE REGIONALE |   |
| 40088  | TERRENI DEMANIALI  | 1.2.2.01.03.01.001  | Demaniale   | 75     | 204        | 250           | PG        | CITTA' DELLA PIEVE |          | No                            | 15/07/1989           | ACQUISIZIONE                    | Valore acquisizione  | 106,81   | 106,81   | REGIONE                     |   |
| 40109  | TERRENI DEMANIALI  | 1.2.2.01.03.01.001  | Demaniale   | 8      | 1404       | 1.285         | PG        | CITTA' DELLA PIEVE |          | No                            | 02/05/2012           | ACQUISIZIONE                    | Valore catastale   | 1.293,50   | 1.293,50   | PROVINCIA                   |   |
| 24532  | TERRENI DEMANIALI  | 1.2.2.01.03.01.001  | Demaniale   | 13     | 124        | 200           | PG        | CITTA' DELLA PIEVE |          | No                            | 15/03/2004           | ACQUISIZIONE                    | Valore catastale   | 34,13  | 34,13  | AGENZIA FORESTALE REGIONALE |   |
| 24682  | TERRENI DEMANIALI  | 1.2.2.01.03.01.001  | Demaniale   | 82     | 117        | 630           | PG        | CITTA' DELLA PIEVE |          | No                            | 13/01/1986           | ESPROPRIO                       | Valore catastale   | 507,00   | 507,00   | AGENZIA FORESTALE REGIONALE |   |
| 24619  | TERRENI DEMANIALI  | 1.2.2.01.03.01.001  | Demaniale   | 75     | 185        | 190           | PG        | CITTA' DELLA PIEVE |          | No                            | 13/01/1986           | ESPROPRIO                       | Valore catastale   | 143,00   | 143,00   | AGENZIA FORESTALE REGIONALE |   |
| 24698  | TERRENI DEMANIALI  | 1.2.2.01.03.01.001  | Demaniale   | 75     | 170        | 1.280         | PG        | CITTA' DELLA PIEVE |          | No                            | 18/05/1989           | ACQUISIZIONE                    | Valore acquisizione  | 294,82   | 294,82   | AGENZIA FORESTALE REGIONALE |   |
| 24686  | TERRENI DEMANIALI  | 1.2.2.01.03.01.001  | Demaniale   | 82     | 121        | 480           | PG        | CITTA' DELLA PIEVE |          | No                            | 13/01/1986           | ESPROPRIO                       | Valore catastale   | 305,50   | 305,50   | AGENZIA FORESTALE REGIONALE |   |
| 24682  | TERRENI DEMANIALI  | 1.2.2.01.03.01.001  | Demaniale   | 82     | 145        | 1.450         | PG        | CITTA' DELLA PIEVE |          | No                            | 04/08/1991           | ACQUISIZIONE                    | Valore acquisizione  | 502,21   | 502,21   | AGENZIA FORESTALE REGIONALE |   |
| 24587  | TERRENI DEMANIALI  | 1.2.2.01.03.01.001  | Demaniale   | 75     | 14         | 1.360         | PG        | CITTA' DELLA PIEVE |          | No                            | 18/05/1989           | ACQUISIZIONE                    | Valore acquisizione  | 318,02   | 318,02   | AGENZIA FORESTALE REGIONALE |   |
| 24582  | TERRENI DEMANIALI  | 1.2.2.01.03.01.001  | Demaniale   | 74     | 79         | 2.115         | PG        | CITTA' DELLA PIEVE |          | No                            | 04/11/1988           | ACQUISIZIONE                    | Valore acquisizione  | 312,75   | 312,75   | AGENZIA FORESTALE REGIONALE |   |

**PATRIMONIO IMMOBILIARE REGIONE UMBRIA**  
**Prospetto Terreni al 31/12/2017**

| Numero identificativo (da sistema) | Classificazione secondo il piano dei conti dello Stato Patrimoniale in base al D.lgs. 118/2011 (descrizione) | Classificazione secondo il piano dei conti dello Stato Patrimoniale in base al D.lgs. 118/2011 (Codice) | Classificazione ai sensi del codice civile (demaniale, disponibile, indisponibile) | Foglio | Particella | Superficie mq | Provincia | Comune             | Località                         | Bene soggetto ad ammortamento | Data di acquisizione | Modalità di acquisizione        | Criterio di validazione secondo i principi del D.lgs. 118/2011 | Valore dell'immobile secondo i principi del D.lgs. 118/2011 al 31/12/2017 (euro) | Valore dell'immobile secondo i principi del D.lgs. 118/2011 al 31/12/2016 (euro) | Ente Gestore                | Note  |
|------------------------------------|--|---|--|--------|------------|---------------|-----------|--------------------|----------------------------------|-------------------------------|----------------------|---------------------------------|--|--|--|-----------------------------|---|
| 24893                              | TERRENI DEMANIALI  | 1.2.2.01.03.01.001  | Demaniale  | 75     | 26         | 1.210         | PG        | CITTA DELLA PEVERE |                                  | No                            | 18/05/1989           | ACQUISIZIONE                    | Valore acquisizione  | 278,70   | 278,70   | AGENZIA FORESTALE REGIONALE |   |
| 24846                              | TERRENI DEMANIALI  | 1.2.2.01.03.01.001  | Demaniale  | 69     | 72         | 1.680         | PG        | CITTA DELLA PEVERE | STRADA STATALE UMBRO CASERTINESE | No                            | 13/11/2009           | TRASFERIMENTO A TITOLO GRATUITO | Valore catastale   | 1.127,75   | 1.127,75   | PROVINCIA                   |   |
| 24840                              | TERRENI DEMANIALI  | 1.2.2.01.03.01.001  | Demaniale  | 82     | 31         | 2.275         | PG        | CITTA DELLA PEVERE |                                  | No                            | 13/01/1986           | ESPROPRIO                       | Valore catastale   | 113,75   | 113,75   | AGENZIA FORESTALE REGIONALE | Il valore del bene è stato determinato con il Catasto Umbro Casertale in quanto non è conosciuta la data di acquisto.     |
| 24846                              | TERRENI DEMANIALI  | 1.2.2.01.03.01.001  | Demaniale  | 82     | 51         | 900           | PG        | CITTA DELLA PEVERE |                                  | No                            | 13/01/1986           | ESPROPRIO                       | Valore catastale   | 264,88   | 264,88   | AGENZIA FORESTALE REGIONALE | Il valore del bene è stato determinato con il Catasto Umbro Casertale in quanto non è conosciuta la data di acquisto.     |
| 24828                              | TERRENI DEMANIALI  | 1.2.2.01.03.01.001  | Demaniale  | 8      | 1399       | 213           | PG        | CITTA DELLA PEVERE |                                  | No                            | 17/09/2007           | ESPROPRIO                       | Valore acquisizione  | 820,79   | 820,79   | PROVINCIA                   |   |
| 24866                              | TERRENI DEMANIALI  | 1.2.2.01.03.01.001  | Demaniale  | 84     | 121        | 270           | PG        | CITTA DELLA PEVERE |                                  | No                            | 13/11/2009           | TRASFERIMENTO A TITOLO GRATUITO | Valore catastale   | 21,13  | 21,13  | PROVINCIA                   |   |
| 24875                              | TERRENI DEMANIALI  | 1.2.2.01.03.01.001  | Demaniale  | 82     | 134        | 140           | PG        | CITTA DELLA PEVERE |                                  | No                            | 18/05/1989           | ACQUISIZIONE                    | Valore acquisizione  | 44,54  | 44,54  | AGENZIA FORESTALE REGIONALE |   |
| 24868                              | TERRENI DEMANIALI  | 1.2.2.01.03.01.001  | Demaniale  | 84     | 125        | 27            | PG        | CITTA DELLA PEVERE |                                  | No                            | 13/11/2009           | TRASFERIMENTO A TITOLO GRATUITO | Valore catastale   | 2,11   | 0,00   | PROVINCIA                   | Il valore è stato determinato applicando il valore del D.D. che, in particolare, prevede la stessa unità FASCICOLO.       |
| 40087                              | TERRENI DEMANIALI  | 1.2.2.01.03.01.001  | Demaniale  | 75     | 201        | 80            | PG        | CITTA DELLA PEVERE |                                  | No                            | 15/07/1989           | ACQUISIZIONE                    | Valore acquisizione  | 34,18  | 34,18  | COMUNE                      |   |
| 24835                              | TERRENI DEMANIALI  | 1.2.2.01.03.01.001  | Demaniale  | 67     | 33         | 200           | PG        | CITTA DELLA PEVERE |                                  | No                            | 13/11/2009           | TRASFERIMENTO A TITOLO GRATUITO | Valore catastale   | 14,63  | 14,63  | PROVINCIA                   |   |
| 40119                              | TERRENI DEMANIALI  | 1.2.2.01.03.01.001  | Demaniale  | 76     | 598        | 1.042         | PG        | CITTA DELLA PEVERE |                                  | No                            | 17/04/2012           | ACQUISIZIONE                    | Valore acquisizione  | 2.454,37   | 2.454,37   | CONSORZIO BONIFICA          |   |
| 24805                              | TERRENI DEMANIALI  | 1.2.2.01.03.01.001  | Demaniale  | 75     | 167        | 120           | PG        | CITTA DELLA PEVERE |                                  | No                            | 13/01/1986           | ESPROPRIO                       | Valore catastale   | 91,00  | 91,00  | AGENZIA FORESTALE REGIONALE | Il valore del bene è stato determinato con il Catasto Umbro Casertale in quanto non è conosciuta la data di acquisto.     |
| 24859                              | TERRENI DEMANIALI  | 1.2.2.01.03.01.001  | Demaniale  | 82     | 111        | 580           | PG        | CITTA DELLA PEVERE |                                  | No                            | 18/05/1989           | ACQUISIZIONE                    | Valore acquisizione  | 139,86   | 139,86   | AGENZIA FORESTALE REGIONALE |   |
| 24713                              | TERRENI DEMANIALI  | 1.2.2.01.03.01.001  | Demaniale  | 83     | 121        | 25            | PG        | CITTA DELLA PEVERE |                                  | No                            | 07/08/1991           | ACQUISIZIONE                    | Valore acquisizione  | 19,44  | 19,44  | AGENZIA FORESTALE REGIONALE |   |
| 24752                              | TERRENI DEMANIALI  | 1.2.2.01.03.01.001  | Demaniale  | 5      | 100        | 930           | PG        | CITTA DELLA PEVERE |                                  | No                            | 13/11/2009           | TRASFERIMENTO A TITOLO GRATUITO | Valore catastale   | 22,75  | 22,75  | PROVINCIA                   |   |
| 24751                              | TERRENI DEMANIALI  | 1.2.2.01.03.01.001  | Demaniale  | 5      | 91         | 2.890         | PG        | CITTA DELLA PEVERE |                                  | No                            | 13/11/2009           | TRASFERIMENTO A TITOLO GRATUITO | Valore catastale   | 315,25   | 315,25   | PROVINCIA                   |   |
| 24889                              | TERRENI DEMANIALI  | 1.2.2.01.03.01.001  | Demaniale  | 51     | 41         | 350           | PG        | CITTA DELLA PEVERE |                                  | No                            | 04/12/2009           | TRASFERIMENTO A TITOLO GRATUITO | Valore catastale   | 58,50  | 58,50  | PROVINCIA                   |   |
| 24787                              | TERRENI DEMANIALI  | 1.2.2.01.03.01.001  | Demaniale  | 8      | 92         | 90            | PG        | CITTA DELLA PEVERE |                                  | No                            | 13/11/2009           | TRASFERIMENTO A TITOLO GRATUITO | Valore catastale   | 1,63   | 1,63   | PROVINCIA                   |   |
| 24798                              | TERRENI DEMANIALI  | 1.2.2.01.03.01.001  | Demaniale  | 42     | 103        | 700           | PG        | CITTA DELLA PEVERE |                                  | No                            | 13/11/2009           | TRASFERIMENTO A TITOLO GRATUITO | Valore catastale   | 53,63  | 53,63  | PROVINCIA                   |   |
| 24880                              | TERRENI DEMANIALI  | 1.2.2.01.03.01.001  | Demaniale  | 58     | 19         | 340           | PG        | CITTA DELLA PEVERE |                                  | No                            | 13/11/2009           | TRASFERIMENTO A TITOLO GRATUITO | Valore catastale   | 342,88   | 342,88   | PROVINCIA                   |   |
| 24577                              | TERRENI DEMANIALI  | 1.2.2.01.03.01.001  | Demaniale  | 74     | 70         | 60            | PG        | CITTA DELLA PEVERE |                                  | No                            | 18/05/1989           | ACQUISIZIONE                    | Valore acquisizione  | 13,07  | 13,07  | AGENZIA FORESTALE REGIONALE |   |
| 24826                              | TERRENI DEMANIALI  | 1.2.2.01.03.01.001  | Demaniale  | 66     | 7          | 440           | PG        | CITTA DELLA PEVERE |                                  | No                            | 13/11/2009           | TRASFERIMENTO A TITOLO GRATUITO | Valore catastale   | 32,50  | 32,50  | PROVINCIA                   |   |
| 40131                              | TERRENI DEMANIALI  | 1.2.2.01.03.01.001  | Demaniale  | 82     | 44         | 510           | PG        | CITTA DELLA PEVERE |                                  | No                            | 15/07/1989           | ACQUISIZIONE                    | Valore acquisizione  | 217,89   | 217,89   | COMUNE                      |   |
| 24732                              | TERRENI DEMANIALI  | 1.2.2.01.03.01.001  | Demaniale  | 84     | 3          | 140           | PG        | CITTA DELLA PEVERE |                                  | No                            | 13/01/1986           | ESPROPRIO                       | Valore catastale   | 11,38  | 11,38  | AGENZIA FORESTALE REGIONALE | Il valore del bene è stato determinato con il Catasto Umbro Casertale in quanto non è conosciuta la data di acquisto.     |
| 40090                              | TERRENI DEMANIALI  | 1.2.2.01.03.01.001  | Demaniale  | 75     | 206        | 20            | PG        | CITTA DELLA PEVERE |                                  | No                            | 15/07/1989           | ACQUISIZIONE                    | Valore acquisizione  | 8,54   | 8,54   | COMUNE                      |   |
| 40096                              | TERRENI DEMANIALI  | 1.2.2.01.03.01.001  | Demaniale  | 74     | 73         | 270           | PG        | CITTA DELLA PEVERE |                                  | No                            | 15/07/1989           | ACQUISIZIONE                    | Valore acquisizione  | 115,36   | 115,36   | COMUNE                      |   |
| 40098                              | TERRENI DEMANIALI  | 1.2.2.01.03.01.001  | Demaniale  | 8      | 1007       | 888           | PG        | CITTA DELLA PEVERE |                                  | No                            | 30/09/2012           | ACQUISIZIONE                    | Valore catastale   | 893,75   | 893,75   | PROVINCIA                   | Il valore del bene è stato determinato con il Catasto Umbro Casertale in quanto non è conosciuta la data di acquisizione. |
| 24556                              | TERRENI DEMANIALI  | 1.2.2.01.03.01.001  | Demaniale  | 63     | 54         | 2.790         | PG        | CITTA DELLA PEVERE |                                  | No                            | 04/11/1988           | ACQUISIZIONE                    | Valore acquisizione  | 412,56   | 412,56   | AGENZIA FORESTALE REGIONALE |   |
| 24720                              | TERRENI DEMANIALI  | 1.2.2.01.03.01.001  | Demaniale  | 83     | 128        | 2.260         | PG        | CITTA DELLA PEVERE |                                  | No                            | 07/08/1991           | ACQUISIZIONE                    | Valore acquisizione  | 1.757,36   | 1.757,36   | AGENZIA FORESTALE REGIONALE |   |
| 24616                              | TERRENI DEMANIALI  | 1.2.2.01.03.01.001  | Demaniale  | 75     | 182        | 15            | PG        | CITTA DELLA PEVERE |                                  | No                            | 18/05/1989           | ACQUISIZIONE                    | Valore acquisizione  | 9,50   | 9,50   | AGENZIA FORESTALE REGIONALE |   |
| 24753                              | TERRENI DEMANIALI  | 1.2.2.01.03.01.001  | Demaniale  | 5      | 107        | 1.910         | PG        | CITTA DELLA PEVERE |                                  | No                            | 13/11/2009           | TRASFERIMENTO A TITOLO GRATUITO | Valore catastale   | 320,13   | 320,13   | PROVINCIA                   |   |
| 40116                              | TERRENI DEMANIALI  | 1.2.2.01.03.01.001  | Demaniale  | 64     | 590        | 426           | PG        | CITTA DELLA PEVERE |                                  | No                            | 13/11/2009           | TRASFERIMENTO A TITOLO GRATUITO | Valore catastale   | 321,75   | 321,75   | CONSORZIO BONIFICA          |   |
| 24852                              | TERRENI DEMANIALI  | 1.2.2.01.03.01.001  | Demaniale  | 69     | 78         | 100           | PG        | CITTA DELLA PEVERE |                                  | No                            | 13/11/2009           | TRASFERIMENTO A TITOLO GRATUITO | Valore catastale   | 66,63  | 66,63  | PROVINCIA                   |   |

**PATRIMONIO IMMOBILIARE REGIONE UMBRIA**  
**Prospetto Terreni al 31/12/2017**

| Numero identificativo (da sistema informativo) | Classificazione secondo il piano dei conti dello Stato Patrimoniale in base al D.lgs. 118/2011 (descrizione) | Classificazione secondo il piano dei conti dello Stato Patrimoniale in base al D.lgs. 118/2011 (Codice) | Classificazione ai sensi del codice civile (demaniale, disponibile, indisponibile) | Foglio | Particella | Superficie mq | Provincia | Comune             | Località | Bene soggetto ad ammortamento | Data di acquisizione | Modalità di acquisizione        | Criterio di valutazione secondo i principi del D.lgs. 118/2011 | Valore dell'immobile secondo i principi del D.lgs. 118/2011 al 31/12/2017 (euro) | Valore dell'immobile secondo i principi del D.lgs. 118/2011 al 31/12/2016 (euro) | Eme Gestore                 | Note   |
|--|--|---|--|--------|------------|---------------|-----------|--------------------|----------|-------------------------------|----------------------|---------------------------------|--|--|--|-----------------------------|--|
| 24778  | TERRENI DEMANIALI  | 1.2.2.01.03.01.001  | Demaniale  | 10     | 10         | 1.360         | PG        | CITTA DELLA PEVERE |          | No                            | 13/11/2009           | TRASFERIMENTO A TITOLO GRATUITO | Valore catastale   | 342,88   | 342,88   | PROVINCIA                   |  |
| 24883  | TERRENI DEMANIALI  | 1.2.2.01.03.01.001  | Demaniale  | 61     | 18         | 340           | PG        | CITTA DELLA PEVERE |          | No                            | 04/12/2009           | TRASFERIMENTO A TITOLO GRATUITO | Valore catastale   | 37,38  | 37,38  | PROVINCIA                   |  |
| 40107  | TERRENI DEMANIALI  | 1.2.2.01.03.01.001  | Demaniale  | 8      | 1411       | 164           | PG        | CITTA DELLA PEVERE |          | No                            | 30/09/2012           | ACQUISIZIONE                    | Valore catastale   | 165,75   | 165,75   | PROVINCIA                   | Il valore del bene è stato determinato con il calcolo Valore Catastale in quanto non è conosciuta il valore di acquisizione. |
| 40576  | TERRENI DEMANIALI  | 1.2.2.01.03.01.001  | Demaniale  | 66     | 46         | 80            | PG        | CITTA DELLA PEVERE |          | No                            | 13/11/2009           | TRASFERIMENTO A TITOLO GRATUITO | Valore catastale   | 81,25  | 81,25  | PROVINCIA                   |  |
| 24590  | TERRENI DEMANIALI  | 1.2.2.01.03.01.001  | Demaniale  | 75     | 17         | 540           | PG        | CITTA DELLA PEVERE |          | No                            | 18/05/1989           | ACQUISIZIONE                    | Valore acquisizione  | 342,02   | 342,02   | AGENZIA FORESTALE REGIONALE |  |
| 24658  | TERRENI DEMANIALI  | 1.2.2.01.03.01.001  | Demaniale  | 82     | 99         | 960           | PG        | CITTA DELLA PEVERE |          | No                            | 04/08/1981           | ACQUISIZIONE                    | Valore acquisizione  | 332,50   | 332,50   | AGENZIA FORESTALE REGIONALE |  |
| 24735  | TERRENI DEMANIALI  | 1.2.2.01.03.01.001  | Demaniale  | 84     | 16         | 330           | PG        | CITTA DELLA PEVERE |          | No                            | 28/08/1979           | ESPROPRIO                       | Valore catastale   | 55,25  | 55,25  | AGENZIA FORESTALE REGIONALE | Il valore del bene è stato determinato con il calcolo Valore Catastale in quanto non è conosciuta il valore di acquisizione. |
| 40114  | TERRENI DEMANIALI  | 1.2.2.01.03.01.001  | Demaniale  | 64     | 567        | 503           | PG        | CITTA DELLA PEVERE |          | No                            | 13/11/2009           | TRASFERIMENTO A TITOLO GRATUITO | Valore catastale   | 380,25   | 380,25   | CONSORZIO BONIFICA          |  |
| 24654  | TERRENI DEMANIALI  | 1.2.2.01.03.01.001  | Demaniale  | 82     | 70         | 190           | PG        | CITTA DELLA PEVERE |          | No                            | 07/08/1981           | ACQUISIZIONE                    | Valore acquisizione  | 64,91  | 64,91  | AGENZIA FORESTALE REGIONALE |  |
| 24684  | TERRENI DEMANIALI  | 1.2.2.01.03.01.001  | Demaniale  | 83     | 81         | 1.760         | PG        | CITTA DELLA PEVERE |          | No                            | 29/01/1983           | ACQUISIZIONE                    | Valore catastale   | 516,75   | 516,75   | AGENZIA FORESTALE REGIONALE | Il valore del bene è stato determinato con il calcolo Valore Catastale in quanto non è conosciuta il valore di acquisizione. |
| 24681  | TERRENI DEMANIALI  | 1.2.2.01.03.01.001  | Demaniale  | 82     | 144        | 360           | PG        | CITTA DELLA PEVERE |          | No                            | 07/08/1981           | ACQUISIZIONE                    | Valore acquisizione  | 122,98   | 122,98   | AGENZIA FORESTALE REGIONALE |  |
| 24714  | TERRENI DEMANIALI  | 1.2.2.01.03.01.001  | Demaniale  | 83     | 122        | 10            | PG        | CITTA DELLA PEVERE |          | No                            | 07/08/1981           | ACQUISIZIONE                    | Valore acquisizione  | 7,78   | 7,78   | AGENZIA FORESTALE REGIONALE |  |
| 24570  | TERRENI DEMANIALI  | 1.2.2.01.03.01.001  | Demaniale  | 64     | 90         | 1.120         | PG        | CITTA DELLA PEVERE |          | No                            | 14/06/2002           | ACQUISIZIONE                    | Valore catastale   | 84,50  | 84,50  | AGENZIA FORESTALE REGIONALE | Il valore del bene è stato determinato con il calcolo Valore Catastale in quanto non è conosciuta il valore di acquisizione. |
| 24630  | TERRENI DEMANIALI  | 1.2.2.01.03.01.001  | Demaniale  | 75     | 199        | 130           | PG        | CITTA DELLA PEVERE |          | No                            | 04/10/1989           | ACQUISIZIONE                    | Valore acquisizione  | 25,54  | 25,54  | AGENZIA FORESTALE REGIONALE |  |
| 24673  | TERRENI DEMANIALI  | 1.2.2.01.03.01.001  | Demaniale  | 82     | 132        | 60            | PG        | CITTA DELLA PEVERE |          | No                            | 04/10/1989           | ACQUISIZIONE                    | Valore acquisizione  | 8,25   | 8,25   | AGENZIA FORESTALE REGIONALE |  |
| 24685  | TERRENI DEMANIALI  | 1.2.2.01.03.01.001  | Demaniale  | 64     | 16         | 1.980         | PG        | CITTA DELLA PEVERE |          | No                            | 14/06/2002           | ACQUISIZIONE                    | Valore catastale   | 149,50   | 149,50   | AGENZIA FORESTALE REGIONALE | Il valore del bene è stato determinato con il calcolo Valore Catastale in quanto non è conosciuta il valore di acquisizione. |
| 24602  | TERRENI DEMANIALI  | 1.2.2.01.03.01.001  | Demaniale  | 75     | 138        | 410           | PG        | CITTA DELLA PEVERE |          | No                            | 18/05/1989           | ACQUISIZIONE                    | Valore acquisizione  | 259,68   | 259,68   | AGENZIA FORESTALE REGIONALE |  |
| 24710  | TERRENI DEMANIALI  | 1.2.2.01.03.01.001  | Demaniale  | 83     | 118        | 100           | PG        | CITTA DELLA PEVERE |          | No                            | 07/08/1981           | ACQUISIZIONE                    | Valore acquisizione  | 46,31  | 46,31  | AGENZIA FORESTALE REGIONALE |  |
| 24743  | TERRENI DEMANIALI  | 1.2.2.01.03.01.001  | Demaniale  | 92     | 63         | 100           | PG        | CITTA DELLA PEVERE |          | No                            | 28/01/1983           | ACQUISIZIONE                    | Valore catastale   | 74,75  | 74,75  | AGENZIA FORESTALE REGIONALE | Il valore del bene è stato determinato con il calcolo Valore Catastale in quanto non è conosciuta il valore di acquisizione. |
| 24746  | TERRENI DEMANIALI  | 1.2.2.01.03.01.001  | Demaniale  | 92     | 66         | 15            | PG        | CITTA DELLA PEVERE |          | No                            | 29/01/1983           | ACQUISIZIONE                    | Valore catastale   | 11,38  | 11,38  | AGENZIA FORESTALE REGIONALE | Il valore del bene è stato determinato con il calcolo Valore Catastale in quanto non è conosciuta il valore di acquisizione. |
| 24896  | TERRENI DEMANIALI  | 1.2.2.01.03.01.001  | Demaniale  | 61     | 40         | 640           | PG        | CITTA DELLA PEVERE |          | No                            | 04/12/2009           | TRASFERIMENTO A TITOLO GRATUITO | Valore catastale   | 160,88   | 160,88   | PROVINCIA                   |  |
| 24907  | TERRENI DEMANIALI  | 1.2.2.01.03.01.001  | Demaniale  | 8      | 1413       | 206           | PG        | CITTA DELLA PEVERE |          | No                            | 21/10/2011           | ACQUISIZIONE                    | Valore catastale   | 224,25   | 224,25   | PROVINCIA                   | Il valore del bene è stato determinato con il calcolo Valore Catastale in quanto non è conosciuta il valore di acquisizione. |
| 24542  | TERRENI DEMANIALI  | 1.2.2.01.03.01.001  | Demaniale  | 17     | 428        | 67            | PG        | CITTA DELLA PEVERE |          | No                            | 17/09/2007           | ESPROPRIO                       | Valore acquisizione  | 258,17   | 258,17   | PROVINCIA                   |  |
| 24655  | TERRENI DEMANIALI  | 1.2.2.01.03.01.001  | Demaniale  | 82     | 71         | 370           | PG        | CITTA DELLA PEVERE |          | No                            | 07/08/1981           | ACQUISIZIONE                    | Valore acquisizione  | 162,43   | 162,43   | AGENZIA FORESTALE REGIONALE |  |
| 24727  | TERRENI DEMANIALI  | 1.2.2.01.03.01.001  | Demaniale  | 83     | 135        | 10            | PG        | CITTA DELLA PEVERE |          | No                            | 29/01/1983           | ACQUISIZIONE                    | Valore catastale   | 8,13   | 8,13   | AGENZIA FORESTALE REGIONALE | Il valore del bene è stato determinato con il calcolo Valore Catastale in quanto non è conosciuta il valore di acquisizione. |
| 24678  | TERRENI DEMANIALI  | 1.2.2.01.03.01.001  | Demaniale  | 82     | 140        | 160           | PG        | CITTA DELLA PEVERE |          | No                            | 07/08/1981           | ACQUISIZIONE                    | Valore acquisizione  | 70,24  | 70,24  | AGENZIA FORESTALE REGIONALE |  |
| 24606  | TERRENI DEMANIALI  | 1.2.2.01.03.01.001  | Demaniale  | 45     | 882        | 1             | PG        | CITTA DELLA PEVERE |          | No                            | 13/11/2009           | TRASFERIMENTO A TITOLO GRATUITO | Valore catastale   | 1,63   | 1,63   | PROVINCIA                   |  |
| 24625  | TERRENI DEMANIALI  | 1.2.2.01.03.01.001  | Demaniale  | 75     | 194        | 1.490         | PG        | CITTA DELLA PEVERE |          | No                            | 04/10/1989           | ACQUISIZIONE                    | Valore acquisizione  | 204,76   | 204,76   | AGENZIA FORESTALE REGIONALE |  |
| 24628  | TERRENI DEMANIALI  | 1.2.2.01.03.01.001  | Demaniale  | 75     | 197        | 15            | PG        | CITTA DELLA PEVERE |          | No                            | 28/05/1989           | ACQUISIZIONE                    | Valore acquisizione  | 6,65   | 6,65   | AGENZIA FORESTALE REGIONALE |  |
| 24648  | TERRENI DEMANIALI  | 1.2.2.01.03.01.001  | Demaniale  | 82     | 54         | 2.000         | PG        | CITTA DELLA PEVERE |          | No                            | 04/10/1989           | ACQUISIZIONE                    | Valore acquisizione  | 274,85   | 274,85   | AGENZIA FORESTALE REGIONALE |  |
| 24651  | TERRENI DEMANIALI  | 1.2.2.01.03.01.001  | Demaniale  | 82     | 61         | 650           | PG        | CITTA DELLA PEVERE |          | No                            | 18/05/1989           | ACQUISIZIONE                    | Valore acquisizione  | 156,52   | 156,52   | AGENZIA FORESTALE REGIONALE |  |
| 40093  | TERRENI DEMANIALI  | 1.2.2.01.03.01.001  | Demaniale  | 82     | 115        | 80            | PG        | CITTA DELLA PEVERE |          | No                            | 15/07/1989           | ACQUISIZIONE                    | Valore acquisizione  | 34,18  | 34,18  | COMUNE                      |  |
| 24721  | TERRENI DEMANIALI  | 1.2.2.01.03.01.001  | Demaniale  | 83     | 129        | 20            | PG        | CITTA DELLA PEVERE |          | No                            | 07/08/1981           | ACQUISIZIONE                    | Valore acquisizione  | 15,55  | 15,55  | AGENZIA FORESTALE REGIONALE |  |

**PATRIMONIO IMMOBILIARE REGIONE UMBRIA**  
**Prospetto Terreni al 31/12/2017**

| Numero identificativo (da sistema informativo) | Classificazione secondo il piano dei conti dello Stato Patrimoniale in base al D.lgs. 118/2011 (descrizione) | Classificazione secondo il piano dei conti dello Stato Patrimoniale in base al D.lgs. 118/2011 (Codice) | Classificazione ai sensi del codice civile (demaniale/disponibile, indisponibile) | Foglio | Particella | Superficie mq | Provincia | Comune             | Località | Bene soggetto ad ammortamento | Data di acquisizione | Modalità di acquisizione        | Criterio di validazione secondo i principi del D.lgs. 118/2011 | Valore dell'immobile secondo i principi del D.lgs. 118/2011 al 31/12/2017 (euro) | Valore dell'immobile secondo i principi del D.lgs. 118/2011 al 31/12/2016 (euro) | Ente Gestore                | Note  |
|--|--|---|---|--------|------------|---------------|-----------|--------------------|----------|-------------------------------|----------------------|---------------------------------|--|--|--|-----------------------------|---|
| 24634  | TERRENI DEMANIALI  | 1.2.2.01.03.01.001  | Demaniale   | 75     | 217        | 520           | PG        | CITTA' DELLA PIEVE |          | No                            | 03/10/1986           | ACQUISIZIONE                    | Valore acquisizione  | 113,71   | 113,71   | AGENZIA FORESTALE REGIONALE |   |
| 24660  | TERRENI DEMANIALI  | 1.2.2.01.03.01.001  | Demaniale   | 82     | 112        | 270           | PG        | CITTA' DELLA PIEVE |          | No                            | 04/10/1989           | ACQUISIZIONE                    | Valore acquisizione  | 74,97  | 74,97  | AGENZIA FORESTALE REGIONALE |   |
| 24606  | TERRENI DEMANIALI  | 1.2.2.01.03.01.001  | Demaniale   | 8      | 1412       | 1.208         | PG        | CITTA' DELLA PIEVE |          | No                            | 21/10/2011           | ACQUISIZIONE                    | Valore catastale   | 1.217,13   | 1.217,13   | PROVINCIA                   | Il valore del bene è stato determinato con il calcolo valore Catastale in quanto non è conosciuta il valore di acquisizione |
| 24669  | TERRENI DEMANIALI  | 1.2.2.01.03.01.001  | Demaniale   | 82     | 126        | 40            | PG        | CITTA' DELLA PIEVE |          | No                            | 04/10/1989           | ACQUISIZIONE                    | Valore acquisizione  | 5,50   | 5,50   | AGENZIA FORESTALE REGIONALE |   |
| 24693  | TERRENI DEMANIALI  | 1.2.2.01.03.01.001  | Demaniale   | 83     | 49         | 560           | PG        | CITTA' DELLA PIEVE |          | No                            | 07/06/1991           | ACQUISIZIONE                    | Valore acquisizione  | 427,68   | 427,68   | AGENZIA FORESTALE REGIONALE |   |
| 24533  | TERRENI DEMANIALI  | 1.2.2.01.03.01.001  | Demaniale   | 13     | 149        | 70            | PG        | CITTA' DELLA PIEVE |          | No                            | 15/03/2004           | ACQUISIZIONE                    | Valore catastale   | 11,38  | 11,38  | AGENZIA FORESTALE REGIONALE | Il valore del bene è stato determinato con il calcolo valore Catastale in quanto non è conosciuta il valore di acquisizione |
| 24538  | TERRENI DEMANIALI  | 1.2.2.01.03.01.001  | Demaniale   | 13     | 343        | 100           | PG        | CITTA' DELLA PIEVE |          | No                            | 15/03/2004           | ACQUISIZIONE                    | Valore catastale   | 74,75  | 74,75  | AGENZIA FORESTALE REGIONALE | Il valore del bene è stato determinato con il calcolo valore Catastale in quanto non è conosciuta il valore di acquisizione |
| 24682  | TERRENI DEMANIALI  | 1.2.2.01.03.01.001  | Demaniale   | 81     | 27         | 620           | PG        | CITTA' DELLA PIEVE |          | No                            | 13/11/2009           | TRASFERIMENTO A TITOLO GRATUITO | Valore catastale   | 47,13  | 47,13  | PROVINCIA                   |   |
| 24684  | TERRENI DEMANIALI  | 1.2.2.01.03.01.001  | Demaniale   | 81     | 77         | 70            | PG        | CITTA' DELLA PIEVE |          | No                            | 13/11/2009           | TRASFERIMENTO A TITOLO GRATUITO | Valore catastale   | 4,88   | 4,88   | PROVINCIA                   |   |
| 24665  | TERRENI DEMANIALI  | 1.2.2.01.03.01.001  | Demaniale   | 84     | 36         | 4.880         | PG        | CITTA' DELLA PIEVE |          | No                            | 13/11/2009           | TRASFERIMENTO A TITOLO GRATUITO | Valore catastale   | 1.433,25   | 1.433,25   | PROVINCIA                   |   |
| 24669  | TERRENI DEMANIALI  | 1.2.2.01.03.01.001  | Demaniale   | 84     | 129        | 970           | PG        | CITTA' DELLA PIEVE |          | No                            | 13/11/2009           | TRASFERIMENTO A TITOLO GRATUITO | Valore catastale   | 732,88   | 732,88   | PROVINCIA                   |   |
| 24548  | TERRENI DEMANIALI  | 1.2.2.01.03.01.001  | Demaniale   | 55     | 1076       | 960           | PG        | CITTA' DELLA PIEVE |          | No                            | 26/04/2004           | ACQUISIZIONE                    | Valore catastale   | 459,88   | 459,88   | AGENZIA FORESTALE REGIONALE | Il valore del bene è stato determinato con il calcolo valore Catastale in quanto non è conosciuta il valore di acquisizione |
| 24580  | TERRENI DEMANIALI  | 1.2.2.01.03.01.001  | Demaniale   | 74     | 77         | 360           | PG        | CITTA' DELLA PIEVE |          | No                            | 18/05/1989           | ACQUISIZIONE                    | Valore acquisizione  | 78,40  | 78,40  | AGENZIA FORESTALE REGIONALE |   |
| 24583  | TERRENI DEMANIALI  | 1.2.2.01.03.01.001  | Demaniale   | 74     | 80         | 764           | PG        | CITTA' DELLA PIEVE |          | No                            | 04/11/1988           | ACQUISIZIONE                    | Valore acquisizione  | 112,97   | 112,97   | AGENZIA FORESTALE REGIONALE |   |
| 24585  | TERRENI DEMANIALI  | 1.2.2.01.03.01.001  | Demaniale   | 75     | 12         | 1.475         | PG        | CITTA' DELLA PIEVE |          | No                            | 04/10/1989           | ACQUISIZIONE                    | Valore acquisizione  | 289,77   | 289,77   | AGENZIA FORESTALE REGIONALE |   |
| 24588  | TERRENI DEMANIALI  | 1.2.2.01.03.01.001  | Demaniale   | 75     | 15         | 1.710         | PG        | CITTA' DELLA PIEVE |          | No                            | 18/05/1989           | ACQUISIZIONE                    | Valore acquisizione  | 393,87   | 393,87   | AGENZIA FORESTALE REGIONALE |   |
| 24671  | TERRENI DEMANIALI  | 1.2.2.01.03.01.001  | Demaniale   | 96     | 25         | 1.420         | PG        | CITTA' DELLA PIEVE |          | No                            | 13/11/2009           | TRASFERIMENTO A TITOLO GRATUITO | Valore catastale   | 417,63   | 417,63   | PROVINCIA                   |   |
| 24673  | TERRENI DEMANIALI  | 1.2.2.01.03.01.001  | Demaniale   | 96     | 28         | 1.220         | PG        | CITTA' DELLA PIEVE |          | No                            | 13/11/2009           | TRASFERIMENTO A TITOLO GRATUITO | Valore catastale   | 1.228,50   | 1.228,50   | PROVINCIA                   |   |
| 24611  | TERRENI DEMANIALI  | 1.2.2.01.03.01.001  | Demaniale   | 75     | 175        | 580           | PG        | CITTA' DELLA PIEVE |          | No                            | 18/05/1989           | ACQUISIZIONE                    | Valore acquisizione  | 133,59   | 133,59   | AGENZIA FORESTALE REGIONALE |   |
| 24612  | TERRENI DEMANIALI  | 1.2.2.01.03.01.001  | Demaniale   | 75     | 178        | 1.060         | PG        | CITTA' DELLA PIEVE |          | No                            | 18/05/1989           | ACQUISIZIONE                    | Valore acquisizione  | 254,88   | 254,88   | AGENZIA FORESTALE REGIONALE |   |
| 24544  | TERRENI DEMANIALI  | 1.2.2.01.03.01.001  | Demaniale   | 53     | 160        | 920           | PG        | CITTA' DELLA PIEVE |          | No                            | 12/07/2002           | ACQUISIZIONE                    | Valore catastale   | 69,88  | 69,88  | AGENZIA FORESTALE REGIONALE | Il valore del bene è stato determinato con il calcolo valore Catastale in quanto non è conosciuta il valore di acquisizione |
| 24545  | TERRENI DEMANIALI  | 1.2.2.01.03.01.001  | Demaniale   | 53     | 232        | 2.050         | PG        | CITTA' DELLA PIEVE |          | No                            | 14/06/2002           | ACQUISIZIONE                    | Valore catastale   | 154,38   | 154,38   | AGENZIA FORESTALE REGIONALE | Il valore del bene è stato determinato con il calcolo valore Catastale in quanto non è conosciuta il valore di acquisizione |
| 24609  | TERRENI DEMANIALI  | 1.2.2.01.03.01.001  | Demaniale   | 55     | 77         | 1.590         | PG        | CITTA' DELLA PIEVE |          | No                            | 13/11/2009           | TRASFERIMENTO A TITOLO GRATUITO | Valore catastale   | 120,25   | 120,25   | PROVINCIA                   |   |
| 24612  | TERRENI DEMANIALI  | 1.2.2.01.03.01.001  | Demaniale   | 56     | 155        | 610           | PG        | CITTA' DELLA PIEVE |          | No                            | 13/11/2009           | TRASFERIMENTO A TITOLO GRATUITO | Valore catastale   | 46,50  | 46,50  | PROVINCIA                   |   |
| 24613  | TERRENI DEMANIALI  | 1.2.2.01.03.01.001  | Demaniale   | 56     | 237        | 620           | PG        | CITTA' DELLA PIEVE |          | No                            | 13/11/2009           | TRASFERIMENTO A TITOLO GRATUITO | Valore catastale   | 68,25  | 68,25  | PROVINCIA                   |   |
| 24687  | TERRENI DEMANIALI  | 1.2.2.01.03.01.001  | Demaniale   | 82     | 150        | 460           | PG        | CITTA' DELLA PIEVE |          | No                            | 07/06/1991           | ACQUISIZIONE                    | Valore acquisizione  | 61,16  | 61,16  | AGENZIA FORESTALE REGIONALE |   |
| 24657  | TERRENI DEMANIALI  | 1.2.2.01.03.01.001  | Demaniale   | 73     | 35         | 460           | PG        | CITTA' DELLA PIEVE |          | No                            | 13/11/2009           | TRASFERIMENTO A TITOLO GRATUITO | Valore catastale   | 19,50  | 19,50  | PROVINCIA                   |   |
| 24661  | TERRENI DEMANIALI  | 1.2.2.01.03.01.001  | Demaniale   | 81     | 24         | 570           | PG        | CITTA' DELLA PIEVE |          | No                            | 13/11/2009           | TRASFERIMENTO A TITOLO GRATUITO | Valore catastale   | 42,25  | 42,25  | PROVINCIA                   |   |
| 24677  | TERRENI DEMANIALI  | 1.2.2.01.03.01.001  | Demaniale   | 98     | 16         | 280           | PG        | CITTA' DELLA PIEVE |          | No                            | 13/11/2009           | TRASFERIMENTO A TITOLO GRATUITO | Valore catastale   | 282,75   | 282,75   | PROVINCIA                   |   |
| 24692  | TERRENI DEMANIALI  | 1.2.2.01.03.01.001  | Demaniale   | 83     | 46         | 260           | PG        | CITTA' DELLA PIEVE |          | No                            | 07/06/1991           | ACQUISIZIONE                    | Valore acquisizione  | 202,17   | 202,17   | AGENZIA FORESTALE REGIONALE |   |
| 24653  | TERRENI DEMANIALI  | 1.2.2.01.03.01.001  | Demaniale   | 69     | 79         | 880           | PG        | CITTA' DELLA PIEVE |          | No                            | 13/11/2009           | TRASFERIMENTO A TITOLO GRATUITO | Valore catastale   | 591,50   | 591,50   | PROVINCIA                   |   |
| 24676  | TERRENI DEMANIALI  | 1.2.2.01.03.01.001  | Demaniale   | 96     | 15         | 1.780         | PG        | CITTA' DELLA PIEVE |          | No                            | 13/11/2009           | TRASFERIMENTO A TITOLO GRATUITO | Valore catastale   | 1.792,38   | 1.792,38   | PROVINCIA                   |   |
| 24603  | TERRENI DEMANIALI  | 1.2.2.01.03.01.001  | Demaniale   | 45     | 128        | 1.846         | PG        | CITTA' DELLA PIEVE |          | No                            | 13/11/2009           | TRASFERIMENTO A TITOLO GRATUITO | Valore catastale   | 464,75   | 464,75   | PROVINCIA                   |   |

**PATRIMONIO IMMOBILIARE REGIONE UMBRIA**  
**Prospetto Terreni al 31/12/2017**

| Numero identificativo (da sistema di gestione informativo) | Classificazione secondo il piano dei conti dello Stato Patrimoniale in base al D.lgs. 118/2011 (descrizione) | Classificazione secondo il piano dei conti dello Stato Patrimoniale in base al D.lgs. 118/2011 (Codice) | Classificazione ai sensi del codice civile (demaniale, disponibile, indisponibile) | Foglio | Particella | Superficie mq | Provincia | Comune             | Località                         | Bene soggetto ad ammortamento | Data di acquisizione | Modalità di acquisizione        | Criterio di valutazione secondo i principi del D.lgs. 118/2011 | Valore dell'immobile secondo i principi del D.lgs. 118/2011 al 31/12/2017 (euro) | Valore dell'immobile secondo i principi del D.lgs. 118/2011 al 31/12/2016 (euro) | Ente Gestore                | Note  |
|--|--|---|--|--------|------------|---------------|-----------|--------------------|----------------------------------|-------------------------------|----------------------|---------------------------------|--|--|--|-----------------------------|---|
| 24810  | TERRENI DEMANIALI  | 1.2.2.01.03.01.001  | Demaniale  | 55     | 106        | 330           | PG        | CITTA' DELLA PIEVE |                                  | No                            | 13/11/2009           | TRASFERIMENTO A TITOLO GRATUITO | Valore catastale   | 24,38  | 24,38  | PROVINCIA                   |   |
| 24879  | TERRENI DEMANIALI  | 1.2.2.01.03.01.001  | Demaniale  | 82     | 142        | 190           | PG        | CITTA' DELLA PIEVE |                                  | No                            | 07/08/1981           | ACQUISIZIONE                    | Valore acquisizione  | 40,58  | 40,58  | AGENZIA FORESTALE REGIONALE |   |
| 24825  | TERRENI DEMANIALI  | 1.2.2.01.03.01.001  | Demaniale  | 66     | 6          | 350           | PG        | CITTA' DELLA PIEVE |                                  | No                            | 13/11/2009           | TRASFERIMENTO A TITOLO GRATUITO | Valore catastale   | 26,00  | 26,00  | PROVINCIA                   |   |
| 24827  | TERRENI DEMANIALI  | 1.2.2.01.03.01.001  | Demaniale  | 66     | 8          | 510           | PG        | CITTA' DELLA PIEVE |                                  | No                            | 13/11/2009           | TRASFERIMENTO A TITOLO GRATUITO | Valore catastale   | 39,00  | 39,00  | PROVINCIA                   |   |
| 24831  | TERRENI DEMANIALI  | 1.2.2.01.03.01.001  | Demaniale  | 66     | 649        | 270           | PG        | CITTA' DELLA PIEVE |                                  | No                            | 13/11/2009           | TRASFERIMENTO A TITOLO GRATUITO | Valore catastale   | 21,13  | 21,13  | PROVINCIA                   |   |
| 24754  | TERRENI DEMANIALI  | 1.2.2.01.03.01.001  | Demaniale  | 5      | 116        | 2.120         | PG        | CITTA' DELLA PIEVE |                                  | No                            | 13/11/2009           | TRASFERIMENTO A TITOLO GRATUITO | Valore catastale   | 355,88   | 355,88   | PROVINCIA                   |   |
| 24839  | TERRENI DEMANIALI  | 1.2.2.01.03.01.001  | Demaniale  | 82     | 29         | 1.140         | PG        | CITTA' DELLA PIEVE |                                  | No                            | 18/05/1989           | ACQUISIZIONE                    | Valore acquisizione  | 248,28   | 248,28   | AGENZIA FORESTALE REGIONALE |   |
| 24842  | TERRENI DEMANIALI  | 1.2.2.01.03.01.001  | Demaniale  | 82     | 35         | 1.100         | PG        | CITTA' DELLA PIEVE |                                  | No                            | 18/05/1989           | ACQUISIZIONE                    | Valore acquisizione  | 264,88   | 264,88   | AGENZIA FORESTALE REGIONALE |   |
| 24843  | TERRENI DEMANIALI  | 1.2.2.01.03.01.001  | Demaniale  | 82     | 38         | 1.670         | PG        | CITTA' DELLA PIEVE |                                  | No                            | 13/01/1986           | ESPROPRIO                       | Valore catastale   | 84,50  | 84,50  | AGENZIA FORESTALE REGIONALE | Il valore del bene è stato determinato con il valore catastale in quanto non è ancora il valore di mercato. |
| 24578  | TERRENI DEMANIALI  | 1.2.2.01.03.01.001  | Demaniale  | 74     | 72         | 70            | PG        | CITTA' DELLA PIEVE |                                  | No                            | 18/05/1989           | ACQUISIZIONE                    | Valore acquisizione  | 15,25  | 15,25  | AGENZIA FORESTALE REGIONALE |   |
| 24849  | TERRENI DEMANIALI  | 1.2.2.01.03.01.001  | Demaniale  | 82     | 57         | 390           | PG        | CITTA' DELLA PIEVE |                                  | No                            | 18/05/1989           | ACQUISIZIONE                    | Valore acquisizione  | 93,91  | 93,91  | AGENZIA FORESTALE REGIONALE |   |
| 24795  | TERRENI DEMANIALI  | 1.2.2.01.03.01.001  | Demaniale  | 32     | 26         | 1.360         | PG        | CITTA' DELLA PIEVE |                                  | No                            | 13/11/2009           | TRASFERIMENTO A TITOLO GRATUITO | Valore catastale   | 113,75   | 113,75   | PROVINCIA                   |   |
| 24789  | TERRENI DEMANIALI  | 1.2.2.01.03.01.001  | Demaniale  | 33     | 54         | 2.330         | PG        | CITTA' DELLA PIEVE |                                  | No                            | 13/11/2009           | TRASFERIMENTO A TITOLO GRATUITO | Valore catastale   | 175,50   | 175,50   | PROVINCIA                   |   |
| 24838  | TERRENI DEMANIALI  | 1.2.2.01.03.01.001  | Demaniale  | 67     | 41         | 1.050         | PG        | CITTA' DELLA PIEVE |                                  | No                            | 13/11/2009           | TRASFERIMENTO A TITOLO GRATUITO | Valore catastale   | 105,63   | 105,63   | PROVINCIA                   |   |
| 24840  | TERRENI DEMANIALI  | 1.2.2.01.03.01.001  | Demaniale  | 69     | 46         | 1.090         | PG        | CITTA' DELLA PIEVE |                                  | No                            | 13/11/2009           | TRASFERIMENTO A TITOLO GRATUITO | Valore catastale   | 118,63   | 118,63   | PROVINCIA                   |   |
| 24872  | TERRENI DEMANIALI  | 1.2.2.01.03.01.001  | Demaniale  | 96     | 26         | 8.500         | PG        | CITTA' DELLA PIEVE |                                  | No                            | 13/11/2009           | TRASFERIMENTO A TITOLO GRATUITO | Valore catastale   | 8.560,50   | 8.560,50   | PROVINCIA                   |   |
| 24582  | TERRENI DEMANIALI  | 1.2.2.01.03.01.001  | Demaniale  | 75     | 20         | 2.250         | PG        | CITTA' DELLA PIEVE |                                  | No                            | 18/05/1989           | ACQUISIZIONE                    | Valore acquisizione  | 404,93   | 404,93   | AGENZIA FORESTALE REGIONALE |   |
| 24791  | TERRENI DEMANIALI  | 1.2.2.01.03.01.001  | Demaniale  | 35     | 35         | 2.720         | PG        | CITTA' DELLA PIEVE |                                  | No                            | 13/11/2009           | TRASFERIMENTO A TITOLO GRATUITO | Valore catastale   | 297,38   | 297,38   | PROVINCIA                   |   |
| 24897  | TERRENI DEMANIALI  | 1.2.2.01.03.01.001  | Demaniale  | 83     | 105        | 30            | PG        | CITTA' DELLA PIEVE |                                  | No                            | 04/08/1981           | ACQUISIZIONE                    | Valore acquisizione  | 10,39  | 10,39  | AGENZIA FORESTALE REGIONALE |   |
| 24609  | TERRENI DEMANIALI  | 1.2.2.01.03.01.001  | Demaniale  | 75     | 172        | 280           | PG        | CITTA' DELLA PIEVE |                                  | No                            | 18/05/1989           | ACQUISIZIONE                    | Valore acquisizione  | 177,34   | 177,34   | AGENZIA FORESTALE REGIONALE |   |
| 24863  | TERRENI DEMANIALI  | 1.2.2.01.03.01.001  | Demaniale  | 82     | 118        | 430           | PG        | CITTA' DELLA PIEVE |                                  | No                            | 18/05/1989           | ACQUISIZIONE                    | Valore acquisizione  | 103,54   | 103,54   | AGENZIA FORESTALE REGIONALE |   |
| 24708  | TERRENI DEMANIALI  | 1.2.2.01.03.01.001  | Demaniale  | 83     | 116        | 40            | PG        | CITTA' DELLA PIEVE |                                  | No                            | 04/08/1981           | ACQUISIZIONE                    | Valore acquisizione  | 13,85  | 13,85  | AGENZIA FORESTALE REGIONALE |   |
| 40133  | TERRENI DEMANIALI  | 1.2.2.01.03.01.001  | Demaniale  | 82     | 108        | 310           | PG        | CITTA' DELLA PIEVE |                                  | No                            | 15/07/1989           | ACQUISIZIONE                    | Valore acquisizione  | 132,45   | 132,45   | COMUNE                      |   |
| 24552  | TERRENI DEMANIALI  | 1.2.2.01.03.01.001  | Demaniale  | 63     | 27         | 310           | PG        | CITTA' DELLA PIEVE |                                  | No                            | 03/10/1986           | ACQUISIZIONE                    | Valore acquisizione  | 76,51  | 76,51  | AGENZIA FORESTALE REGIONALE |   |
| 24863  | TERRENI DEMANIALI  | 1.2.2.01.03.01.001  | Demaniale  | 63     | 70         | 1.950         | PG        | CITTA' DELLA PIEVE |                                  | No                            | 04/11/1988           | ACQUISIZIONE                    | Valore acquisizione  | 288,35   | 288,35   | AGENZIA FORESTALE REGIONALE |   |
| 24613  | TERRENI DEMANIALI  | 1.2.2.01.03.01.001  | Demaniale  | 75     | 179        | 400           | PG        | CITTA' DELLA PIEVE |                                  | No                            | 18/05/1989           | ACQUISIZIONE                    | Valore acquisizione  | 93,54  | 93,54  | AGENZIA FORESTALE REGIONALE |   |
| 24617  | TERRENI DEMANIALI  | 1.2.2.01.03.01.001  | Demaniale  | 75     | 183        | 280           | PG        | CITTA' DELLA PIEVE |                                  | No                            | 18/05/1989           | ACQUISIZIONE                    | Valore acquisizione  | 60,98  | 60,98  | AGENZIA FORESTALE REGIONALE |   |
| 40117  | TERRENI DEMANIALI  | 1.2.2.01.03.01.001  | Demaniale  | 64     | 591        | 224           | PG        | CITTA' DELLA PIEVE |                                  | No                            | 13/11/2009           | TRASFERIMENTO A TITOLO GRATUITO | Valore catastale   | 169,00   | 169,00   | CONSORZIO BONIFICA          |   |
| 40118  | TERRENI DEMANIALI  | 1.2.2.01.03.01.001  | Demaniale  | 76     | 86         | 1.410         | PG        | CITTA' DELLA PIEVE |                                  | No                            | 17/04/2012           | ACQUISIZIONE                    | Valore acquisizione  | 3.321,17   | 3.321,17   | CONSORZIO BONIFICA          |   |
| 40120  | TERRENI DEMANIALI  | 1.2.2.01.03.01.001  | Demaniale  | 76     | 599        | 305           | PG        | CITTA' DELLA PIEVE |                                  | No                            | 17/04/2012           | ACQUISIZIONE                    | Valore acquisizione  | 718,41   | 718,41   | CONSORZIO BONIFICA          |   |
| 40895  | TERRENI DEMANIALI  | 1.2.2.01.03.01.001  | Demaniale  | 74     | 46         | 1.410         | PG        | CITTA' DELLA PIEVE |                                  | No                            | 15/07/1989           | ACQUISIZIONE                    | Valore acquisizione  | 602,41   | 602,41   | COMUNE                      |   |
| 24845  | TERRENI DEMANIALI  | 1.2.2.01.03.01.001  | Demaniale  | 69     | 71         | 1.060         | PG        | CITTA' DELLA PIEVE |                                  | No                            | 13/11/2009           | TRASFERIMENTO A TITOLO GRATUITO | Valore catastale   | 711,75   | 711,75   | PROVINCIA                   |   |
| 24860  | TERRENI DEMANIALI  | 1.2.2.01.03.01.001  | Demaniale  | 69     | 76         | 480           | PG        | CITTA' DELLA PIEVE | STRADA STATALE IMBRO CASENTINESE | No                            | 13/11/2009           | TRASFERIMENTO A TITOLO GRATUITO | Valore catastale   | 321,75   | 321,75   | PROVINCIA                   |   |

**PATRIMONIO IMMOBILIARE REGIONE UMBRIA**  
**Prospetto Terreni al 31/12/2017**

| Numero identificativo (da sistema informativo) | Classificazione secondo il piano dei conti dello Stato Patrimoniale in base al D.lgs. 118/2011 (descrizione) | Classificazione secondo il piano dei conti dello Stato Patrimoniale in base al D.lgs. 118/2011 (Codice) | Classificazione ai sensi del codice civile (demaniale/disponibile, indisponibile) | Foglio | Particella | Superficie mq | Provincia | Comune             | Località | Bene soggetto ad ammortamento | Data di acquisizione | Modalità di acquisizione        | Criterio di valutazione secondo i principi del D.lgs. 118/2011 | Valore dell'immobile secondo i principi del D.lgs. 118/2011 al 31/12/2017 (euro) | Valore dell'immobile secondo i principi del D.lgs. 118/2011 al 31/12/2016 (euro) | Eme Gestore                 | Note   |
|--|--|---|---|--------|------------|---------------|-----------|--------------------|----------|-------------------------------|----------------------|---------------------------------|--|--|--|-----------------------------|--|
| 24842  | TERRENI DEMANIALI  | 1.2.2.01.03.01.001  | Demaniale   | 69     | 68         | 150           | PG        | CITTA' DELLA PIEVE |          | No                            | 13/11/2009           | TRASFERIMENTO A TITOLO GRATUITO | Valore catastale   | 43,88  | 43,88  | PROVINCIA                   |  |
| 24801  | TERRENI DEMANIALI  | 1.2.2.01.03.01.001  | Demaniale   | 44     | 105        | 2.360         | PG        | CITTA' DELLA PIEVE |          | No                            | 13/11/2009           | TRASFERIMENTO A TITOLO GRATUITO | Valore catastale   | 178,75   | 178,75   | PROVINCIA                   |  |
| 24771  | TERRENI DEMANIALI  | 1.2.2.01.03.01.001  | Demaniale   | 9      | 1          | 1.030         | PG        | CITTA' DELLA PIEVE |          | No                            | 13/11/2009           | TRASFERIMENTO A TITOLO GRATUITO | Valore catastale   | 112,13   | 112,13   | PROVINCIA                   |  |
| 40132  | TERRENI DEMANIALI  | 1.2.2.01.03.01.001  | Demaniale   | 82     | 107        | 1.060         | PG        | CITTA' DELLA PIEVE |          | No                            | 15/07/1989           | ACQUISIZIONE                    | Valore acquisizione  | 452,88   | 452,88   | COMUNE                      |  |
| 24851  | TERRENI DEMANIALI  | 1.2.2.01.03.01.001  | Demaniale   | 63     | 69         | 360           | PG        | CITTA' DELLA PIEVE |          | No                            | 03/10/1986           | ACQUISIZIONE                    | Valore acquisizione  | 88,84  | 88,84  | AGENZIA FORESTALE REGIONALE |  |
| 24887  | TERRENI DEMANIALI  | 1.2.2.01.03.01.001  | Demaniale   | 50     | 39         | 80            | PG        | CITTA' DELLA PIEVE |          | No                            | 04/12/2009           | TRASFERIMENTO A TITOLO GRATUITO | Valore catastale   | 19,50  | 19,50  | PROVINCIA                   |  |
| 24547  | TERRENI DEMANIALI  | 1.2.2.01.03.01.001  | Demaniale   | 53     | 236        | 170           | PG        | CITTA' DELLA PIEVE |          | No                            | 14/06/2002           | ACQUISIZIONE                    | Valore catastale   | 50,38  | 50,38  | AGENZIA FORESTALE REGIONALE | Il valore del bene è stato determinato con il calcolo Valore Catastale in quanto non è conosciuta il valore di acquisizione  |
| 24717  | TERRENI DEMANIALI  | 1.2.2.01.03.01.001  | Demaniale   | 83     | 125        | 3.720         | PG        | CITTA' DELLA PIEVE |          | No                            | 07/08/1991           | ACQUISIZIONE                    | Valore acquisizione  | 2.892,05   | 2.892,05   | AGENZIA FORESTALE REGIONALE |  |
| 24600  | TERRENI DEMANIALI  | 1.2.2.01.03.01.001  | Demaniale   | 75     | 88         | 1.000         | PG        | CITTA' DELLA PIEVE |          | No                            | 04/10/1989           | ACQUISIZIONE                    | Valore acquisizione  | 196,45   | 196,45   | AGENZIA FORESTALE REGIONALE |  |
| 24636  | TERRENI DEMANIALI  | 1.2.2.01.03.01.001  | Demaniale   | 75     | 220        | 1.450         | PG        | CITTA' DELLA PIEVE |          | No                            | 03/10/1986           | ACQUISIZIONE                    | Valore acquisizione  | 317,08   | 317,08   | AGENZIA FORESTALE REGIONALE |  |
| 24638  | TERRENI DEMANIALI  | 1.2.2.01.03.01.001  | Demaniale   | 82     | 27         | 2.850         | PG        | CITTA' DELLA PIEVE |          | No                            | 18/05/1989           | ACQUISIZIONE                    | Valore acquisizione  | 620,69   | 620,69   | AGENZIA FORESTALE REGIONALE |  |
| 24656  | TERRENI DEMANIALI  | 1.2.2.01.03.01.001  | Demaniale   | 82     | 79         | 3.640         | PG        | CITTA' DELLA PIEVE |          | No                            | 07/08/1991           | ACQUISIZIONE                    | Valore acquisizione  | 505,92   | 505,92   | AGENZIA FORESTALE REGIONALE |  |
| 24606  | TERRENI DEMANIALI  | 1.2.2.01.03.01.001  | Demaniale   | 75     | 168        | 60            | PG        | CITTA' DELLA PIEVE |          | No                            | 13/01/1986           | ESPROPRIO                       | Valore catastale   | 46,50  | 0,00   | AGENZIA FORESTALE REGIONALE | Il valore è stato determinato applicando il coefficiente di adeguamento in quanto non è conosciuta il valore di acquisizione |
| 24834  | TERRENI DEMANIALI  | 1.2.2.01.03.01.001  | Demaniale   | 67     | 13         | 370           | PG        | CITTA' DELLA PIEVE |          | No                            | 13/11/2009           | TRASFERIMENTO A TITOLO GRATUITO | Valore catastale   | 27,63  | 27,63  | PROVINCIA                   |  |
| 24639  | TERRENI DEMANIALI  | 1.2.2.01.03.01.001  | Demaniale   | 69     | 35         | 1.960         | PG        | CITTA' DELLA PIEVE |          | No                            | 13/11/2009           | TRASFERIMENTO A TITOLO GRATUITO | Valore catastale   | 214,50   | 214,50   | PROVINCIA                   |  |
| 24787  | TERRENI DEMANIALI  | 1.2.2.01.03.01.001  | Demaniale   | 32     | 31         | 880           | PG        | CITTA' DELLA PIEVE |          | No                            | 13/11/2009           | TRASFERIMENTO A TITOLO GRATUITO | Valore catastale   | 66,63  | 66,63  | PROVINCIA                   |  |
| 24792  | TERRENI DEMANIALI  | 1.2.2.01.03.01.001  | Demaniale   | 35     | 194        | 300           | PG        | CITTA' DELLA PIEVE |          | No                            | 13/11/2009           | TRASFERIMENTO A TITOLO GRATUITO | Valore catastale   | 201,50   | 201,50   | PROVINCIA                   |  |
| 24725  | TERRENI DEMANIALI  | 1.2.2.01.03.01.001  | Demaniale   | 83     | 133        | 720           | PG        | CITTA' DELLA PIEVE |          | No                            | 07/08/1991           | ACQUISIZIONE                    | Valore acquisizione  | 333,42   | 333,42   | AGENZIA FORESTALE REGIONALE |  |
| 24728  | TERRENI DEMANIALI  | 1.2.2.01.03.01.001  | Demaniale   | 83     | 136        | 10            | PG        | CITTA' DELLA PIEVE |          | No                            | 07/08/1991           | ACQUISIZIONE                    | Valore acquisizione  | 1,22   | 1,22   | AGENZIA FORESTALE REGIONALE |  |
| 24730  | TERRENI DEMANIALI  | 1.2.2.01.03.01.001  | Demaniale   | 83     | 138        | 750           | PG        | CITTA' DELLA PIEVE |          | No                            | 07/08/1991           | ACQUISIZIONE                    | Valore acquisizione  | 347,32   | 347,32   | AGENZIA FORESTALE REGIONALE |  |
| 24731  | TERRENI DEMANIALI  | 1.2.2.01.03.01.001  | Demaniale   | 83     | 143        | 1.840         | PG        | CITTA' DELLA PIEVE |          | No                            | 29/01/1993           | ACQUISIZIONE                    | Valore catastale   | 1.389,38   | 1.389,38   | AGENZIA FORESTALE REGIONALE | Il valore del bene è stato determinato con il calcolo Valore Catastale in quanto non è conosciuta il valore di acquisizione  |
| 24736  | TERRENI DEMANIALI  | 1.2.2.01.03.01.001  | Demaniale   | 84     | 41         | 6.030         | PG        | CITTA' DELLA PIEVE |          | No                            | 28/08/1979           | ESPROPRIO                       | Valore catastale   | 4.554,88   | 4.554,88   | AGENZIA FORESTALE REGIONALE | Il valore del bene è stato determinato con il calcolo Valore Catastale in quanto non è conosciuta il valore di acquisizione  |
| 24739  | TERRENI DEMANIALI  | 1.2.2.01.03.01.001  | Demaniale   | 84     | 122        | 60            | PG        | CITTA' DELLA PIEVE |          | No                            | 13/01/1986           | ESPROPRIO                       | Valore catastale   | 4,88   | 4,88   | AGENZIA FORESTALE REGIONALE | Il valore del bene è stato determinato con il calcolo Valore Catastale in quanto non è conosciuta il valore di acquisizione  |
| 24888  | TERRENI DEMANIALI  | 1.2.2.01.03.01.001  | Demaniale   | 51     | 40         | 560           | PG        | CITTA' DELLA PIEVE |          | No                            | 04/12/2009           | TRASFERIMENTO A TITOLO GRATUITO | Valore catastale   | 94,25  | 94,25  | PROVINCIA                   |  |
| 24881  | TERRENI DEMANIALI  | 1.2.2.01.03.01.001  | Demaniale   | 61     | 1          | 860           | PG        | CITTA' DELLA PIEVE |          | No                            | 04/12/2009           | TRASFERIMENTO A TITOLO GRATUITO | Valore catastale   | 94,25  | 94,25  | PROVINCIA                   |  |
| 24892  | TERRENI DEMANIALI  | 1.2.2.01.03.01.001  | Demaniale   | 61     | 12         | 880           | PG        | CITTA' DELLA PIEVE |          | No                            | 04/12/2009           | TRASFERIMENTO A TITOLO GRATUITO | Valore catastale   | 97,50  | 97,50  | PROVINCIA                   |  |
| 24897  | TERRENI DEMANIALI  | 1.2.2.01.03.01.001  | Demaniale   | 61     | 41         | 400           | PG        | CITTA' DELLA PIEVE |          | No                            | 04/12/2009           | TRASFERIMENTO A TITOLO GRATUITO | Valore catastale   | 268,13   | 268,13   | PROVINCIA                   |  |
| 24900  | TERRENI DEMANIALI  | 1.2.2.01.03.01.001  | Demaniale   | 61     | 44         | 370           | PG        | CITTA' DELLA PIEVE |          | No                            | 04/12/2009           | TRASFERIMENTO A TITOLO GRATUITO | Valore catastale   | 248,63   | 248,63   | PROVINCIA                   |  |
| 24546  | TERRENI DEMANIALI  | 1.2.2.01.03.01.001  | Demaniale   | 53     | 234        | 70            | PG        | CITTA' DELLA PIEVE |          | No                            | 14/06/2002           | ACQUISIZIONE                    | Valore catastale   | 43,88  | 43,88  | AGENZIA FORESTALE REGIONALE | Il valore del bene è stato determinato con il calcolo Valore Catastale in quanto non è conosciuta il valore di acquisizione  |
| 24535  | TERRENI DEMANIALI  | 1.2.2.01.03.01.001  | Demaniale   | 13     | 151        | 40            | PG        | CITTA' DELLA PIEVE |          | No                            | 15/03/2004           | ACQUISIZIONE                    | Valore catastale   | 6,50   | 6,50   | AGENZIA FORESTALE REGIONALE | Il valore del bene è stato determinato con il calcolo Valore Catastale in quanto non è conosciuta il valore di acquisizione  |
| 24554  | TERRENI DEMANIALI  | 1.2.2.01.03.01.001  | Demaniale   | 63     | 30         | 670           | PG        | CITTA' DELLA PIEVE |          | No                            | 03/10/1986           | ACQUISIZIONE                    | Valore acquisizione  | 165,35   | 165,35   | AGENZIA FORESTALE REGIONALE |  |
| 24890  | TERRENI DEMANIALI  | 1.2.2.01.03.01.001  | Demaniale   | 51     | 42         | 80            | PG        | CITTA' DELLA PIEVE |          | No                            | 04/12/2009           | TRASFERIMENTO A TITOLO GRATUITO | Valore catastale   | 13,00  | 13,00  | PROVINCIA                   |  |
| 24607  | TERRENI DEMANIALI  | 1.2.2.01.03.01.001  | Demaniale   | 75     | 169        | 60            | PG        | CITTA' DELLA PIEVE |          | No                            | 13/01/1986           | ESPROPRIO                       | Valore catastale   | 46,50  | 0,00   | AGENZIA FORESTALE REGIONALE | Il valore è stato determinato applicando il coefficiente di adeguamento in quanto non è conosciuta il valore di acquisizione |

**PATRIMONIO IMMOBILIARE REGIONE UMBRIA**  
**Prospetto Terreni al 31/12/2017**

| Numero identificativo (da sistema informativo) | Classificazione secondo il piano dei conti dello Stato Patrimoniale in base al D.lgs. 118/2011 (descrizione) | Classificazione secondo il piano dei conti dello Stato Patrimoniale in base al D.lgs. 118/2011 (Codice) | Classificazione ai sensi del codice civile (demaniale/disponibile, indisponibile) | Foglio | Particella | Superficie mq | Provincia | Comune             | Località                         | Bene soggetto ad ammortamento | Data di acquisizione | Modalità di acquisizione        | Criterio di valutazione secondo i principi del D.lgs. 118/2011 | Valore dell'immobile secondo i principi del D.lgs. 118/2011 al 31/12/2017 (euro) | Valore dell'immobile secondo i principi del D.lgs. 118/2011 al 31/12/2016 (euro) | Ente Gestore                | Note  |
|--|--|---|---|--------|------------|---------------|-----------|--------------------|----------------------------------|-------------------------------|----------------------|---------------------------------|--|--|--|-----------------------------|---|
| 24596  | TERRENI DEMANIALI  | 1.2.2.01.03.01.001  | Demaniale   | 75     | 50         | 440           | PG        | CITTA' DELLA PIEVE |                                  | No                            | 13/01/1986           | ESPROPRIO                       | Valore catastale   | 11,38  | 11,38  | AGENZIA FORESTALE REGIONALE | Il valore del bene è stato determinato con il Catasto Valore Catastale in quanto non si conosce il valore di mercato. |
| 24599  | TERRENI DEMANIALI  | 1.2.2.01.03.01.001  | Demaniale   | 75     | 84         | 1.485         | PG        | CITTA' DELLA PIEVE |                                  | No                            | 13/01/1986           | ESPROPRIO                       | Valore catastale   | 37,38  | 37,38  | AGENZIA FORESTALE REGIONALE | Il valore del bene è stato determinato con il Catasto Valore Catastale in quanto non si conosce il valore di mercato. |
| 24705  | TERRENI DEMANIALI  | 1.2.2.01.03.01.001  | Demaniale   | 83     | 113        | 3.365         | PG        | CITTA' DELLA PIEVE |                                  | No                            | 04/08/1991           | ACQUISIZIONE                    | Valore acquisizione  | 1.165,48   | 1.165,48   | AGENZIA FORESTALE REGIONALE | Il valore del bene è stato determinato con il Catasto Valore Catastale in quanto non si conosce il valore di mercato. |
| 24841  | TERRENI DEMANIALI  | 1.2.2.01.03.01.001  | Demaniale   | 68     | 54         | 170           | PG        | CITTA' DELLA PIEVE |                                  | No                            | 13/11/2009           | TRASFERIMENTO A TITOLO GRATUITO | Valore catastale   | 13,00  | 13,00  | PROVINCIA                   |   |
| 24833  | TERRENI DEMANIALI  | 1.2.2.01.03.01.001  | Demaniale   | 67     | 1          | 640           | PG        | CITTA' DELLA PIEVE |                                  | No                            | 13/11/2009           | TRASFERIMENTO A TITOLO GRATUITO | Valore catastale   | 48,75  | 48,75  | PROVINCIA                   |   |
| 24875  | TERRENI DEMANIALI  | 1.2.2.01.03.01.001  | Demaniale   | 88     | 14         | 12.070        | PG        | CITTA' DELLA PIEVE |                                  | No                            | 13/11/2009           | TRASFERIMENTO A TITOLO GRATUITO | Valore catastale   | 12.155,00  | 12.155,00  | PROVINCIA                   |   |
| 24884  | TERRENI DEMANIALI  | 1.2.2.01.03.01.001  | Demaniale   | 50     | 36         | 760           | PG        | CITTA' DELLA PIEVE |                                  | No                            | 04/12/2009           | TRASFERIMENTO A TITOLO GRATUITO | Valore catastale   | 255,13   | 255,13   | PROVINCIA                   |   |
| 24885  | TERRENI DEMANIALI  | 1.2.2.01.03.01.001  | Demaniale   | 50     | 37         | 580           | PG        | CITTA' DELLA PIEVE |                                  | No                            | 04/12/2009           | TRASFERIMENTO A TITOLO GRATUITO | Valore catastale   | 396,50   | 396,50   | PROVINCIA                   |   |
| 24844  | TERRENI DEMANIALI  | 1.2.2.01.03.01.001  | Demaniale   | 69     | 70         | 3.440         | PG        | CITTA' DELLA PIEVE | STRADA STATALE UMBRO CASENTINESE | No                            | 13/11/2009           | TRASFERIMENTO A TITOLO GRATUITO | Valore catastale   | 2.309,13   | 2.309,13   | PROVINCIA                   |   |
| 24821  | TERRENI DEMANIALI  | 1.2.2.01.03.01.001  | Demaniale   | 75     | 190        | 630           | PG        | CITTA' DELLA PIEVE |                                  | No                            | 04/10/1989           | ACQUISIZIONE                    | Valore acquisizione  | 123,76   | 123,76   | AGENZIA FORESTALE REGIONALE |   |
| 24859  | TERRENI DEMANIALI  | 1.2.2.01.03.01.001  | Demaniale   | 76     | 3          | 39            | PG        | CITTA' DELLA PIEVE |                                  | No                            | 13/11/2009           | TRASFERIMENTO A TITOLO GRATUITO | Valore catastale   | 6,50   | 6,50   | PROVINCIA                   |   |
| 24890  | TERRENI DEMANIALI  | 1.2.2.01.03.01.001  | Demaniale   | 82     | 153        | 600           | PG        | CITTA' DELLA PIEVE |                                  | No                            | 07/08/1991           | ACQUISIZIONE                    | Valore acquisizione  | 265,40   | 265,40   | AGENZIA FORESTALE REGIONALE |   |
| 40137  | TERRENI DEMANIALI  | 1.2.2.01.03.01.001  | Demaniale   | 85     | 563        | 660           | PG        | CITTA' DELLA PIEVE |                                  | No                            | 17/04/2012           | ACQUISIZIONE                    | Valore acquisizione  | 958,50   | 958,50   | CONSORZIO BONIFICA          |   |
| 40138  | TERRENI DEMANIALI  | 1.2.2.01.03.01.001  | Demaniale   | 64     | 594        | 736           | PG        | CITTA' DELLA PIEVE |                                  | No                            | 17/04/2012           | ACQUISIZIONE                    | Valore acquisizione  | 1.338,77   | 1.338,77   | CONSORZIO BONIFICA          |   |
| 40140  | TERRENI DEMANIALI  | 1.2.2.01.03.01.001  | Demaniale   | 64     | 599        | 935           | PG        | CITTA' DELLA PIEVE |                                  | No                            | 19/04/2012           | ACQUISIZIONE                    | Valore acquisizione  | 1.393,15   | 1.393,15   | CONSORZIO BONIFICA          |   |
| 40141  | TERRENI DEMANIALI  | 1.2.2.01.03.01.001  | Demaniale   | 64     | 600        | 527           | PG        | CITTA' DELLA PIEVE |                                  | No                            | 19/04/2012           | ACQUISIZIONE                    | Valore acquisizione  | 785,23   | 785,23   | CONSORZIO BONIFICA          |   |
| 24856  | TERRENI DEMANIALI  | 1.2.2.01.03.01.001  | Demaniale   | 72     | 58         | 1.250         | PG        | CITTA' DELLA PIEVE |                                  | No                            | 13/11/2009           | TRASFERIMENTO A TITOLO GRATUITO | Valore catastale   | 52,00  | 52,00  | PROVINCIA                   |   |
| 40889  | TERRENI DEMANIALI  | 1.2.2.01.03.01.001  | Demaniale   | 75     | 205        | 140           | PG        | CITTA' DELLA PIEVE |                                  | No                            | 15/07/1989           | ACQUISIZIONE                    | Valore acquisizione  | 59,81  | 59,81  | COMUNE                      |   |
| 40891  | TERRENI DEMANIALI  | 1.2.2.01.03.01.001  | Demaniale   | 82     | 40         | 1.500         | PG        | CITTA' DELLA PIEVE |                                  | No                            | 15/07/1989           | ACQUISIZIONE                    | Valore acquisizione  | 640,87   | 640,87   | COMUNE                      |   |
| 40892  | TERRENI DEMANIALI  | 1.2.2.01.03.01.001  | Demaniale   | 82     | 114        | 150           | PG        | CITTA' DELLA PIEVE |                                  | No                            | 15/07/1989           | ACQUISIZIONE                    | Valore acquisizione  | 64,09  | 64,09  | COMUNE                      |   |
| 40894  | TERRENI DEMANIALI  | 1.2.2.01.03.01.001  | Demaniale   | 74     | 76         | 5             | PG        | CITTA' DELLA PIEVE |                                  | No                            | 15/07/1989           | ACQUISIZIONE                    | Valore acquisizione  | 2,14   | 2,14   | COMUNE                      |   |
| 24889  | TERRENI DEMANIALI  | 1.2.2.01.03.01.001  | Demaniale   | 82     | 152        | 85            | PG        | CITTA' DELLA PIEVE |                                  | No                            | 07/08/1991           | ACQUISIZIONE                    | Valore acquisizione  | 37,32  | 37,32  | AGENZIA FORESTALE REGIONALE |   |
| 24750  | TERRENI DEMANIALI  | 1.2.2.01.03.01.001  | Demaniale   | 104    | 72         | 1.560         | PG        | CITTA' DELLA PIEVE |                                  | No                            | 29/05/1986           | ACQUISIZIONE                    | Valore acquisizione  | 562,44   | 562,44   | AGENZIA FORESTALE REGIONALE |   |
| 24780  | TERRENI DEMANIALI  | 1.2.2.01.03.01.001  | Demaniale   | 11     | 4          | 480           | PG        | CITTA' DELLA PIEVE |                                  | No                            | 13/11/2009           | TRASFERIMENTO A TITOLO GRATUITO | Valore catastale   | 11,38  | 11,38  | PROVINCIA                   |   |
| 24823  | TERRENI DEMANIALI  | 1.2.2.01.03.01.001  | Demaniale   | 64     | 227        | 78            | PG        | CITTA' DELLA PIEVE |                                  | No                            | 13/11/2009           | TRASFERIMENTO A TITOLO GRATUITO | Valore catastale   | 6,50   | 6,50   | PROVINCIA                   |   |
| 24885  | TERRENI DEMANIALI  | 1.2.2.01.03.01.001  | Demaniale   | 82     | 120        | 410           | PG        | CITTA' DELLA PIEVE |                                  | No                            | 13/01/1986           | ESPROPRIO                       | Valore catastale   | 261,63   | 261,63   | AGENZIA FORESTALE REGIONALE | Il valore del bene è stato determinato con il Catasto Valore Catastale in quanto non si conosce il valore di mercato. |
| 24688  | TERRENI DEMANIALI  | 1.2.2.01.03.01.001  | Demaniale   | 82     | 125        | 1.240         | PG        | CITTA' DELLA PIEVE |                                  | No                            | 18/05/1989           | ACQUISIZIONE                    | Valore acquisizione  | 270,06   | 270,06   | AGENZIA FORESTALE REGIONALE |   |
| 24670  | TERRENI DEMANIALI  | 1.2.2.01.03.01.001  | Demaniale   | 82     | 127        | 40            | PG        | CITTA' DELLA PIEVE |                                  | No                            | 04/10/1989           | ACQUISIZIONE                    | Valore acquisizione  | 5,50   | 5,50   | AGENZIA FORESTALE REGIONALE |   |
| 24716  | TERRENI DEMANIALI  | 1.2.2.01.03.01.001  | Demaniale   | 83     | 124        | 20            | PG        | CITTA' DELLA PIEVE |                                  | No                            | 07/08/1991           | ACQUISIZIONE                    | Valore acquisizione  | 15,55  | 15,55  | AGENZIA FORESTALE REGIONALE |   |
| 24722  | TERRENI DEMANIALI  | 1.2.2.01.03.01.001  | Demaniale   | 83     | 130        | 40            | PG        | CITTA' DELLA PIEVE |                                  | No                            | 07/08/1991           | ACQUISIZIONE                    | Valore acquisizione  | 31,10  | 31,10  | AGENZIA FORESTALE REGIONALE |   |
| 24829  | TERRENI DEMANIALI  | 1.2.2.01.03.01.001  | Demaniale   | 66     | 59         | 250           | PG        | CITTA' DELLA PIEVE |                                  | No                            | 13/11/2009           | TRASFERIMENTO A TITOLO GRATUITO | Valore catastale   | 19,50  | 19,50  | PROVINCIA                   |   |
| 24822  | TERRENI DEMANIALI  | 1.2.2.01.03.01.001  | Demaniale   | 75     | 191        | 110           | PG        | CITTA' DELLA PIEVE |                                  | No                            | 04/10/1989           | ACQUISIZIONE                    | Valore acquisizione  | 21,61  | 21,61  | AGENZIA FORESTALE REGIONALE |   |
| 24795  | TERRENI DEMANIALI  | 1.2.2.01.03.01.001  | Demaniale   | 42     | 84         | 1.110         | PG        | CITTA' DELLA PIEVE |                                  | No                            | 13/11/2009           | TRASFERIMENTO A TITOLO GRATUITO | Valore catastale   | 381,88   | 381,88   | PROVINCIA                   |   |

| Numero identificativo (da sistema informativo) | Classificazione secondo il piano dei conti dello Stato Patrimoniale in base al D.lgs. 118/2011 (descrizione) | Classificazione secondo il piano dei conti dello Stato Patrimoniale in base al D.lgs. 118/2011 (Codice) | Classificazione ai sensi del codice civile (demaniale, disponibile, indisponibile) | Foglio | Particella | Superficie mq | Provincia | Comune             | Località | Bene soggetto ad ammortamento | Data di acquisizione | Modalità di acquisizione        | Criterio di valutazione secondo i principi del D.lgs. 118/2011 | Valore dell'immobile secondo i principi del D.lgs. 118/2011 al 31/12/2017 (euro) | Valore dell'immobile secondo i principi del D.lgs. 118/2011 al 31/12/2016 (euro) | Ente Gestore                | Note  |
|--|--|---|--|--------|------------|---------------|-----------|--------------------|----------|-------------------------------|----------------------|---------------------------------|--|--|--|-----------------------------|---|
| 40099  | TERRENI DEMANIALI  | 1.2.2.01.03.01.001  | Demaniale  | 8      | 1008       | 6             | PG        | CITTA' DELLA PIEVE |          | No                            | 30/09/2012           | ACQUISIZIONE                    | Valore catastale   | 6,50   | 6,50   | PROVINCIA                   | Il valore del bene è stato determinato con il catasto Valore Catastale in quanto non si conosce il valore di acquisizione |
| 40100  | TERRENI DEMANIALI  | 1.2.2.01.03.01.001  | Demaniale  | 17     | 140        | 35            | PG        | CITTA' DELLA PIEVE |          | No                            | 30/09/2012           | ACQUISIZIONE                    | Valore catastale   | 35,75  | 35,75  | PROVINCIA                   | Il valore del bene è stato determinato con il catasto Valore Catastale in quanto non si conosce il valore di acquisizione |
| 40102  | TERRENI DEMANIALI  | 1.2.2.01.03.01.001  | Demaniale  | 17     | 430        | 50            | PG        | CITTA' DELLA PIEVE |          | No                            | 30/09/2012           | ACQUISIZIONE                    | Valore catastale   | 50,38  | 50,38  | PROVINCIA                   | Il valore del bene è stato determinato con il catasto Valore Catastale in quanto non si conosce il valore di acquisizione |
| 40103  | TERRENI DEMANIALI  | 1.2.2.01.03.01.001  | Demaniale  | 17     | 431        | 20            | PG        | CITTA' DELLA PIEVE |          | No                            | 30/09/2012           | ACQUISIZIONE                    | Valore catastale   | 19,50  | 19,50  | PROVINCIA                   | Il valore del bene è stato determinato con il catasto Valore Catastale in quanto non si conosce il valore di acquisizione |
| 24768  | TERRENI DEMANIALI  | 1.2.2.01.03.01.001  | Demaniale  | 8      | 117        | 400           | PG        | CITTA' DELLA PIEVE |          | No                            | 13/11/2009           | TRASFERIMENTO A TITOLO GRATUITO | Valore catastale   | 403,00   | 403,00   | PROVINCIA                   |   |
| 24526  | TERRENI DEMANIALI  | 1.2.2.01.03.01.001  | Demaniale  | 8      | 1397       | 286           | PG        | CITTA' DELLA PIEVE |          | No                            | 17/09/2007           | ESPROPRIO                       | Valore acquisizione  | 1.102,23   | 1.102,23   | PROVINCIA                   |   |
| 24772  | TERRENI DEMANIALI  | 1.2.2.01.03.01.001  | Demaniale  | 9      | 4          | 1.130         | PG        | CITTA' DELLA PIEVE |          | No                            | 13/11/2009           | TRASFERIMENTO A TITOLO GRATUITO | Valore catastale   | 123,50   | 123,50   | PROVINCIA                   |   |
| 24579  | TERRENI DEMANIALI  | 1.2.2.01.03.01.001  | Demaniale  | 74     | 75         | 10            | PG        | CITTA' DELLA PIEVE |          | No                            | 18/05/1989           | ACQUISIZIONE                    | Valore acquisizione  | 2,18   | 2,18   | AGENZIA FORESTALE REGIONALE |   |
| 24529  | TERRENI DEMANIALI  | 1.2.2.01.03.01.001  | Demaniale  | 8      | 1416       | 87            | PG        | CITTA' DELLA PIEVE |          | No                            | 17/09/2007           | ESPROPRIO                       | Valore acquisizione  | 798,31   | 798,31   | PROVINCIA                   |   |
| 24653  | TERRENI DEMANIALI  | 1.2.2.01.03.01.001  | Demaniale  | 82     | 68         | 71            | PG        | CITTA' DELLA PIEVE |          | No                            | 07/08/1981           | ACQUISIZIONE                    | Valore acquisizione  | 24,25  | 24,25  | AGENZIA FORESTALE REGIONALE |   |
| 40104  | TERRENI DEMANIALI  | 1.2.2.01.03.01.001  | Demaniale  | 8      | 1406       | 5.655         | PG        | CITTA' DELLA PIEVE |          | No                            | 30/09/2012           | ACQUISIZIONE                    | Valore catastale   | 5.695,63   | 5.695,63   | PROVINCIA                   | Il valore del bene è stato determinato con il catasto Valore Catastale in quanto non si conosce il valore di acquisizione |
| 40105  | TERRENI DEMANIALI  | 1.2.2.01.03.01.001  | Demaniale  | 8      | 1408       | 611           | PG        | CITTA' DELLA PIEVE |          | No                            | 30/09/2012           | ACQUISIZIONE                    | Valore catastale   | 615,88   | 615,88   | PROVINCIA                   | Il valore del bene è stato determinato con il catasto Valore Catastale in quanto non si conosce il valore di acquisizione |
| 40106  | TERRENI DEMANIALI  | 1.2.2.01.03.01.001  | Demaniale  | 8      | 1410       | 4.073         | PG        | CITTA' DELLA PIEVE |          | No                            | 30/09/2012           | ACQUISIZIONE                    | Valore catastale   | 4.101,50   | 4.101,50   | PROVINCIA                   | Il valore del bene è stato determinato con il catasto Valore Catastale in quanto non si conosce il valore di acquisizione |
| 40108  | TERRENI DEMANIALI  | 1.2.2.01.03.01.001  | Demaniale  | 8      | 1414       | 4.544         | PG        | CITTA' DELLA PIEVE |          | No                            | 30/09/2012           | ACQUISIZIONE                    | Valore catastale   | 4.957,88   | 4.957,88   | PROVINCIA                   | Il valore del bene è stato determinato con il catasto Valore Catastale in quanto non si conosce il valore di acquisizione |
| 40110  | TERRENI DEMANIALI  | 1.2.2.01.03.01.001  | Demaniale  | 8      | 1400       | 3.820         | PG        | CITTA' DELLA PIEVE |          | No                            | 27/09/2012           | ACQUISIZIONE                    | Valore acquisizione  | 27.132,67  | 27.132,67  | PROVINCIA                   |   |
| 24539  | TERRENI DEMANIALI  | 1.2.2.01.03.01.001  | Demaniale  | 13     | 345        | 20            | PG        | CITTA' DELLA PIEVE |          | No                            | 15/03/2004           | ACQUISIZIONE                    | Valore catastale   | 11,38  | 11,38  | AGENZIA FORESTALE REGIONALE | Il valore del bene è stato determinato con il catasto Valore Catastale in quanto non si conosce il valore di acquisizione |
| 24543  | TERRENI DEMANIALI  | 1.2.2.01.03.01.001  | Demaniale  | 17     | 429        | 641           | PG        | CITTA' DELLA PIEVE |          | No                            | 17/09/2007           | ESPROPRIO                       | Valore acquisizione  | 2.469,95   | 2.469,95   | PROVINCIA                   |   |
| 24677  | TERRENI DEMANIALI  | 1.2.2.01.03.01.001  | Demaniale  | 82     | 139        | 50            | PG        | CITTA' DELLA PIEVE |          | No                            | 13/01/1986           | ESPROPRIO                       | Valore catastale   | 32,50  | 32,50  | AGENZIA FORESTALE REGIONALE | Il valore del bene è stato determinato con il catasto Valore Catastale in quanto non si conosce il valore di acquisto.    |
| 24630  | TERRENI DEMANIALI  | 1.2.2.01.03.01.001  | Demaniale  | 66     | 94         | 360           | PG        | CITTA' DELLA PIEVE |          | No                            | 13/11/2009           | TRASFERIMENTO A TITOLO GRATUITO | Valore catastale   | 27,63  | 27,63  | PROVINCIA                   |   |
| 24627  | TERRENI DEMANIALI  | 1.2.2.01.03.01.001  | Demaniale  | 75     | 196        | 510           | PG        | CITTA' DELLA PIEVE |          | No                            | 26/05/1989           | ACQUISIZIONE                    | Valore acquisizione  | 226,10   | 226,10   | AGENZIA FORESTALE REGIONALE |   |
| 40127  | TERRENI DEMANIALI  | 1.2.2.01.03.01.001  | Demaniale  | 76     | 596        | 8.027         | PG        | CITTA' DELLA PIEVE |          | No                            | 17/04/2012           | ACQUISIZIONE                    | Valore acquisizione  | 1.772,64   | 1.772,64   | CONSORZIO BONIFICA          |   |
| 40128  | TERRENI DEMANIALI  | 1.2.2.01.03.01.001  | Demaniale  | 76     | 597        | 511           | PG        | CITTA' DELLA PIEVE |          | No                            | 17/04/2012           | ACQUISIZIONE                    | Valore acquisizione  | 112,65   | 112,65   | CONSORZIO BONIFICA          |   |
| 24618  | TERRENI DEMANIALI  | 1.2.2.01.03.01.001  | Demaniale  | 64     | 171        | 1.320         | PG        | CITTA' DELLA PIEVE |          | No                            | 13/11/2009           | TRASFERIMENTO A TITOLO GRATUITO | Valore catastale   | 841,75   | 841,75   | PROVINCIA                   |   |
| 40121  | TERRENI DEMANIALI  | 1.2.2.01.03.01.001  | Demaniale  | 64     | 602        | 1.474         | PG        | CITTA' DELLA PIEVE |          | No                            | 17/04/2012           | ACQUISIZIONE                    | Valore acquisizione  | 8.659,75   | 8.659,75   | CONSORZIO BONIFICA          |   |
| 40122  | TERRENI DEMANIALI  | 1.2.2.01.03.01.001  | Demaniale  | 64     | 603        | 765           | PG        | CITTA' DELLA PIEVE |          | No                            | 17/04/2012           | ACQUISIZIONE                    | Valore acquisizione  | 4.494,38   | 4.494,38   | CONSORZIO BONIFICA          |   |
| 40123  | TERRENI DEMANIALI  | 1.2.2.01.03.01.001  | Demaniale  | 52     | 106        | 540           | PG        | CITTA' DELLA PIEVE |          | No                            | 17/04/2012           | ACQUISIZIONE                    | Valore acquisizione  | 119,25   | 119,25   | CONSORZIO BONIFICA          |   |
| 40124  | TERRENI DEMANIALI  | 1.2.2.01.03.01.001  | Demaniale  | 52     | 108        | 628           | PG        | CITTA' DELLA PIEVE |          | No                            | 17/04/2012           | ACQUISIZIONE                    | Valore acquisizione  | 136,68   | 136,68   | CONSORZIO BONIFICA          |   |
| 40125  | TERRENI DEMANIALI  | 1.2.2.01.03.01.001  | Demaniale  | 76     | 47         | 2.480         | PG        | CITTA' DELLA PIEVE |          | No                            | 17/04/2012           | ACQUISIZIONE                    | Valore acquisizione  | 549,88   | 549,88   | CONSORZIO BONIFICA          |   |
| 40126  | TERRENI DEMANIALI  | 1.2.2.01.03.01.001  | Demaniale  | 76     | 595        | 3.053         | PG        | CITTA' DELLA PIEVE |          | No                            | 17/04/2012           | ACQUISIZIONE                    | Valore acquisizione  | 674,21   | 674,21   | CONSORZIO BONIFICA          |   |
| 40111  | TERRENI DEMANIALI  | 1.2.2.01.03.01.001  | Demaniale  | 8      | 1401       | 149           | PG        | CITTA' DELLA PIEVE |          | No                            | 27/06/2012           | ACQUISIZIONE                    | Valore acquisizione  | 1.058,32   | 1.058,32   | PROVINCIA                   |   |
| 40112  | TERRENI DEMANIALI  | 1.2.2.01.03.01.001  | Demaniale  | 64     | 595        | 276           | PG        | CITTA' DELLA PIEVE |          | No                            | 13/11/2009           | TRASFERIMENTO A TITOLO GRATUITO | Valore catastale   | 208,00   | 208,00   | CONSORZIO BONIFICA          |   |
| 40113  | TERRENI DEMANIALI  | 1.2.2.01.03.01.001  | Demaniale  | 64     | 596        | 529           | PG        | CITTA' DELLA PIEVE |          | No                            | 13/11/2009           | TRASFERIMENTO A TITOLO GRATUITO | Valore catastale   | 399,75   | 399,75   | CONSORZIO BONIFICA          |   |
| 40115  | TERRENI DEMANIALI  | 1.2.2.01.03.01.001  | Demaniale  | 64     | 598        | 277           | PG        | CITTA' DELLA PIEVE |          | No                            | 13/11/2009           | TRASFERIMENTO A TITOLO GRATUITO | Valore catastale   | 209,63   | 209,63   | CONSORZIO BONIFICA          |   |

| Numero identificativo (da sistema informativo) | Classificazione secondo il piano dei conti dello Stato Patrimoniale in base al D.lgs. 118/2011 (descrizione) | Classificazione secondo il piano dei conti dello Stato Patrimoniale in base al D.lgs. 118/2011 (Codice) | Classificazione ai sensi del codice civile (demaniale, disponibile, indisponibile) | Foglio | Particella | Superficie mq | Provincia | Comune             | Località | Bene soggetto ad ammortamento | Data di acquisizione | Modalità di acquisizione        | Criterio di valutazione secondo i principi del D.lgs. 118/2011 | Valore dell'immobile secondo i principi del D.lgs. 118/2011 al 31/12/2017 (euro) | Valore dell'immobile secondo i principi del D.lgs. 118/2011 al 31/12/2016 (euro) | Ente Gestore                | Note  |
|--|--|---|--|--------|------------|---------------|-----------|--------------------|----------|-------------------------------|----------------------|---------------------------------|--|--|--|-----------------------------|---|
| 24614  | TERRENI DEMANIALI  | 1.2.2.01.03.01.001  | Demaniale  | 56     | 712        | 281           | PG        | CITTA' DELLA PIEVE |          | No                            | 13/11/2009           | TRASFERIMENTO A TITOLO GRATUITO | Valore catastale   | 21,13  | 21,13  | PROVINCIA                   |   |
| 24700  | TERRENI DEMANIALI  | 1.2.2.01.03.01.001  | Demaniale  | 83     | 108        | 1.300         | PG        | CITTA' DELLA PIEVE |          | No                            | 04/08/1981           | ACQUISIZIONE                    | Valore acquisizione  | 450,26   | 450,26   | AGENZIA FORESTALE REGIONALE |   |
| 24703  | TERRENI DEMANIALI  | 1.2.2.01.03.01.001  | Demaniale  | 83     | 111        | 30            | PG        | CITTA' DELLA PIEVE |          | No                            | 07/08/1981           | ACQUISIZIONE                    | Valore acquisizione  | 23,33  | 23,33  | AGENZIA FORESTALE REGIONALE |   |
| 24756  | TERRENI DEMANIALI  | 1.2.2.01.03.01.001  | Demaniale  | 6      | 100        | 59            | PG        | CITTA' DELLA PIEVE |          | No                            | 13/11/2009           | TRASFERIMENTO A TITOLO GRATUITO | Valore catastale   | 1,63   | 1,63   | PROVINCIA                   |   |
| 24808  | TERRENI DEMANIALI  | 1.2.2.01.03.01.001  | Demaniale  | 49     | 45         | 70            | PG        | CITTA' DELLA PIEVE |          | No                            | 13/11/2009           | TRASFERIMENTO A TITOLO GRATUITO | Valore catastale   | 3,25   | 3,25   | PROVINCIA                   |   |
| 24888  | TERRENI DEMANIALI  | 1.2.2.01.03.01.001  | Demaniale  | 61     | 42         | 920           | PG        | CITTA' DELLA PIEVE |          | No                            | 04/12/2009           | TRASFERIMENTO A TITOLO GRATUITO | Valore catastale   | 617,50   | 617,50   | PROVINCIA                   |   |
| 24841  | TERRENI DEMANIALI  | 1.2.2.01.03.01.001  | Demaniale  | 82     | 33         | 530           | PG        | CITTA' DELLA PIEVE |          | No                            | 13/01/1986           | ESPROPRIO                       | Valore catastale   | 26,00  | 26,00  | AGENZIA FORESTALE REGIONALE | Il valore del bene è stato determinato con il Catasto Albove Catastale in quanto non è conosciuto il valore di mercato. |
| 24576  | TERRENI DEMANIALI  | 1.2.2.01.03.01.001  | Demaniale  | 74     | 44         | 1.250         | PG        | CITTA' DELLA PIEVE |          | No                            | 18/05/1989           | ACQUISIZIONE                    | Valore acquisizione  | 272,23   | 272,23   | AGENZIA FORESTALE REGIONALE |   |
| 24540  | TERRENI DEMANIALI  | 1.2.2.01.03.01.001  | Demaniale  | 17     | 141        | 45            | PG        | CITTA' DELLA PIEVE |          | No                            | 17/09/2007           | ESPROPRIO                       | Valore acquisizione  | 173,40   | 173,40   | PROVINCIA                   |   |
| 24781  | TERRENI DEMANIALI  | 1.2.2.01.03.01.001  | Demaniale  | 11     | 8          | 1.700         | PG        | CITTA' DELLA PIEVE |          | No                            | 13/11/2009           | TRASFERIMENTO A TITOLO GRATUITO | Valore catastale   | 286,00   | 286,00   | PROVINCIA                   |   |
| 24782  | TERRENI DEMANIALI  | 1.2.2.01.03.01.001  | Demaniale  | 11     | 21         | 2.460         | PG        | CITTA' DELLA PIEVE |          | No                            | 13/11/2009           | TRASFERIMENTO A TITOLO GRATUITO | Valore catastale   | 268,13   | 268,13   | PROVINCIA                   |   |
| 24762  | TERRENI DEMANIALI  | 1.2.2.01.03.01.001  | Demaniale  | 8      | 1552       | 1.165         | PG        | CITTA' DELLA PIEVE |          | No                            | 13/11/2009           | TRASFERIMENTO A TITOLO GRATUITO | Valore catastale   | 29,25  | 29,25  | PROVINCIA                   |   |
| 24763  | TERRENI DEMANIALI  | 1.2.2.01.03.01.001  | Demaniale  | 8      | 27         | 930           | PG        | CITTA' DELLA PIEVE |          | No                            | 13/11/2009           | TRASFERIMENTO A TITOLO GRATUITO | Valore catastale   | 22,75  | 22,75  | PROVINCIA                   |   |
| 24764  | TERRENI DEMANIALI  | 1.2.2.01.03.01.001  | Demaniale  | 8      | 28         | 2.300         | PG        | CITTA' DELLA PIEVE |          | No                            | 13/11/2009           | TRASFERIMENTO A TITOLO GRATUITO | Valore catastale   | 58,50  | 58,50  | PROVINCIA                   |   |
| 24837  | TERRENI DEMANIALI  | 1.2.2.01.03.01.001  | Demaniale  | 68     | 45         | 360           | PG        | CITTA' DELLA PIEVE |          | No                            | 13/11/2009           | TRASFERIMENTO A TITOLO GRATUITO | Valore catastale   | 39,00  | 39,00  | PROVINCIA                   |   |
| 24838  | TERRENI DEMANIALI  | 1.2.2.01.03.01.001  | Demaniale  | 68     | 79         | 860           | PG        | CITTA' DELLA PIEVE |          | No                            | 13/11/2009           | TRASFERIMENTO A TITOLO GRATUITO | Valore catastale   | 94,25  | 94,25  | PROVINCIA                   |   |
| 24783  | TERRENI DEMANIALI  | 1.2.2.01.03.01.001  | Demaniale  | 11     | 279        | 210           | PG        | CITTA' DELLA PIEVE |          | No                            | 13/11/2009           | TRASFERIMENTO A TITOLO GRATUITO | Valore catastale   | 4,88   | 4,88   | PROVINCIA                   |   |
| 24784  | TERRENI DEMANIALI  | 1.2.2.01.03.01.001  | Demaniale  | 21     | 35         | 370           | PG        | CITTA' DELLA PIEVE |          | No                            | 13/11/2009           | TRASFERIMENTO A TITOLO GRATUITO | Valore catastale   | 30,88  | 30,88  | PROVINCIA                   |   |
| 24786  | TERRENI DEMANIALI  | 1.2.2.01.03.01.001  | Demaniale  | 32     | 28         | 630           | PG        | CITTA' DELLA PIEVE |          | No                            | 13/11/2009           | TRASFERIMENTO A TITOLO GRATUITO | Valore catastale   | 47,13  | 47,13  | PROVINCIA                   |   |
| 24788  | TERRENI DEMANIALI  | 1.2.2.01.03.01.001  | Demaniale  | 33     | 23         | 1.320         | PG        | CITTA' DELLA PIEVE |          | No                            | 13/11/2009           | TRASFERIMENTO A TITOLO GRATUITO | Valore catastale   | 110,50   | 110,50   | PROVINCIA                   |   |
| 24790  | TERRENI DEMANIALI  | 1.2.2.01.03.01.001  | Demaniale  | 33     | 85         | 220           | PG        | CITTA' DELLA PIEVE |          | No                            | 13/11/2009           | TRASFERIMENTO A TITOLO GRATUITO | Valore catastale   | 16,25  | 16,25  | PROVINCIA                   |   |
| 24794  | TERRENI DEMANIALI  | 1.2.2.01.03.01.001  | Demaniale  | 42     | 70         | 10.080        | PG        | CITTA' DELLA PIEVE |          | No                            | 13/11/2009           | TRASFERIMENTO A TITOLO GRATUITO | Valore catastale   | 6.799,00   | 6.799,00   | PROVINCIA                   |   |
| 24894  | TERRENI DEMANIALI  | 1.2.2.01.03.01.001  | Demaniale  | 61     | 38         | 25            | PG        | CITTA' DELLA PIEVE |          | No                            | 04/12/2009           | TRASFERIMENTO A TITOLO GRATUITO | Valore catastale   | 6,50   | 6,50   | PROVINCIA                   |   |
| 24895  | TERRENI DEMANIALI  | 1.2.2.01.03.01.001  | Demaniale  | 61     | 39         | 90            | PG        | CITTA' DELLA PIEVE |          | No                            | 04/12/2009           | TRASFERIMENTO A TITOLO GRATUITO | Valore catastale   | 22,75  | 22,75  | PROVINCIA                   |   |
| 24899  | TERRENI DEMANIALI  | 1.2.2.01.03.01.001  | Demaniale  | 61     | 43         | 440           | PG        | CITTA' DELLA PIEVE |          | No                            | 04/12/2009           | TRASFERIMENTO A TITOLO GRATUITO | Valore catastale   | 295,75   | 295,75   | PROVINCIA                   |   |
| 24901  | TERRENI DEMANIALI  | 1.2.2.01.03.01.001  | Demaniale  | 61     | 46         | 1.180         | PG        | CITTA' DELLA PIEVE |          | No                            | 04/12/2009           | TRASFERIMENTO A TITOLO GRATUITO | Valore catastale   | 989,63   | 989,63   | PROVINCIA                   |   |
| 24902  | TERRENI DEMANIALI  | 1.2.2.01.03.01.001  | Demaniale  | 61     | 47         | 720           | PG        | CITTA' DELLA PIEVE |          | No                            | 04/12/2009           | TRASFERIMENTO A TITOLO GRATUITO | Valore catastale   | 362,38   | 362,38   | PROVINCIA                   |   |
| 24903  | TERRENI DEMANIALI  | 1.2.2.01.03.01.001  | Demaniale  | 8      | 1396       | 11            | PG        | CITTA' DELLA PIEVE |          | No                            | 10/10/2011           | ACQUISIZIONE                    | Valore acquisizione  | 58,65  | 58,65  | PROVINCIA                   |   |
| 24904  | TERRENI DEMANIALI  | 1.2.2.01.03.01.001  | Demaniale  | 8      | 1578       | 130           | PG        | CITTA' DELLA PIEVE |          | No                            | 10/10/2011           | ACQUISIZIONE                    | Valore acquisizione  | 693,06   | 693,06   | PROVINCIA                   |   |
| 24905  | TERRENI DEMANIALI  | 1.2.2.01.03.01.001  | Demaniale  | 8      | 1402       | 14.948        | PG        | CITTA' DELLA PIEVE |          | No                            | 21/10/2011           | ACQUISIZIONE                    | Valore catastale   | 8.781,50   | 8.781,50   | PROVINCIA                   | Il valore del bene è stato determinato con il Catasto Albove Catastale in quanto non è conosciuto il valore di mercato. |
| 24549  | TERRENI DEMANIALI  | 1.2.2.01.03.01.001  | Demaniale  | 63     | 14         | 2.280         | PG        | CITTA' DELLA PIEVE |          | No                            | 04/11/1988           | ACQUISIZIONE                    | Valore acquisizione  | 337,15   | 337,15   | AGENZIA FORESTALE REGIONALE |   |
| 24550  | TERRENI DEMANIALI  | 1.2.2.01.03.01.001  | Demaniale  | 63     | 25         | 390           | PG        | CITTA' DELLA PIEVE |          | No                            | 03/10/1986           | ACQUISIZIONE                    | Valore acquisizione  | 96,25  | 96,25  | AGENZIA FORESTALE REGIONALE |   |
| 24555  | TERRENI DEMANIALI  | 1.2.2.01.03.01.001  | Demaniale  | 63     | 44         | 2.495         | PG        | CITTA' DELLA PIEVE |          | No                            | 04/11/1988           | ACQUISIZIONE                    | Valore acquisizione  | 368,94   | 368,94   | AGENZIA FORESTALE REGIONALE |   |

**PATRIMONIO IMMOBILIARE REGIONE UMBRIA**  
**Prospetto Terreni al 31/12/2017**

| Numero identificativo (da sistema informativo) | Classificazione secondo il piano dei conti dello Stato Patrimoniale in base al D.lgs. 118/2011 (descrizione) | Classificazione secondo il piano dei conti dello Stato Patrimoniale in base al D.lgs. 118/2011 (Codice) | Classificazione ai sensi del codice civile (demaniale/disponibile, indisponibile) | Foglio | Particella | Superficie mq | Provincia | Comune              | Località | Bene soggetto ad ammortamento | Data di acquisizione | Modalità di acquisizione        | Criterio di valutazione secondo i principi del D.lgs. 118/2011 | Valore dell'immobile secondo i principi del D.lgs. 118/2011 al 31/12/2017 (euro) | Valore dell'immobile secondo i principi del D.lgs. 118/2011 al 31/12/2016 (euro) | Eme Gestore                 | Note  |
|--|--|---|---|--------|------------|---------------|-----------|---------------------|----------|-------------------------------|----------------------|---------------------------------|--|--|--|-----------------------------|---|
| 24557  | TERRENI DEMANIALI  | 1.2.2.01.03.01.001  | Demaniale   | 63     | 55         | 2.570         | PG        | CITTA' DELLA PEVERE |          | No                            | 04/11/1988           | ACQUISIZIONE                    | Valore acquisizione  | 394,82   | 394,82   | AGENZIA FORESTALE REGIONALE |   |
| 24558  | TERRENI DEMANIALI  | 1.2.2.01.03.01.001  | Demaniale   | 63     | 57         | 85            | PG        | CITTA' DELLA PEVERE |          | No                            | 04/11/1988           | ACQUISIZIONE                    | Valore acquisizione  | 85,00  | 85,00  | AGENZIA FORESTALE REGIONALE |   |
| 24559  | TERRENI DEMANIALI  | 1.2.2.01.03.01.001  | Demaniale   | 63     | 65         | 1.100         | PG        | CITTA' DELLA PEVERE |          | No                            | 03/10/1986           | ACQUISIZIONE                    | Valore acquisizione  | 271,47   | 271,47   | AGENZIA FORESTALE REGIONALE |   |
| 24521  | TERRENI DEMANIALI  | 1.2.2.01.03.01.001  | Demaniale   | 64     | 225        | 220           | PG        | CITTA' DELLA PEVERE |          | No                            | 13/11/2009           | TRASFERIMENTO A TITOLO GRATUITO | Valore catastale   | 16,25  | 16,25  | PROVINCIA                   |   |
| 24603  | TERRENI DEMANIALI  | 1.2.2.01.03.01.001  | Demaniale   | 75     | 149        | 370           | PG        | CITTA' DELLA PEVERE |          | No                            | 13/11/2009           | TRASFERIMENTO A TITOLO GRATUITO | Valore catastale   | 61,75  | 61,75  | PROVINCIA                   |   |
| 24779  | TERRENI DEMANIALI  | 1.2.2.01.03.01.001  | Demaniale   | 10     | 29         | 140           | PG        | CITTA' DELLA PEVERE |          | No                            | 13/11/2009           | TRASFERIMENTO A TITOLO GRATUITO | Valore catastale   | 14,63  | 14,63  | PROVINCIA                   |   |
| 24882  | TERRENI DEMANIALI  | 1.2.2.01.03.01.001  | Demaniale   | 98     | 47         | 20            | PG        | CITTA' DELLA PEVERE |          | No                            | 13/11/2009           | TRASFERIMENTO A TITOLO GRATUITO | Valore catastale   | 19,50  | 19,50  | PROVINCIA                   |   |
| 24755  | TERRENI DEMANIALI  | 1.2.2.01.03.01.001  | Demaniale   | 5      | 117        | 1.590         | PG        | CITTA' DELLA PEVERE |          | No                            | 13/11/2009           | TRASFERIMENTO A TITOLO GRATUITO | Valore catastale   | 266,50   | 266,50   | PROVINCIA                   |   |
| 24629  | TERRENI DEMANIALI  | 1.2.2.01.03.01.001  | Demaniale   | 75     | 198        | 110           | PG        | CITTA' DELLA PEVERE |          | No                            | 04/10/1989           | ACQUISIZIONE                    | Valore acquisizione  | 21,61  | 21,61  | AGENZIA FORESTALE REGIONALE |   |
| 24591  | TERRENI DEMANIALI  | 1.2.2.01.03.01.001  | Demaniale   | 75     | 18         | 405           | PG        | CITTA' DELLA PEVERE |          | No                            | 18/05/1989           | ACQUISIZIONE                    | Valore acquisizione  | 256,51   | 256,51   | AGENZIA FORESTALE REGIONALE |   |
| 24594  | TERRENI DEMANIALI  | 1.2.2.01.03.01.001  | Demaniale   | 75     | 28         | 1.320         | PG        | CITTA' DELLA PEVERE |          | No                            | 18/05/1989           | ACQUISIZIONE                    | Valore acquisizione  | 836,04   | 836,04   | AGENZIA FORESTALE REGIONALE |   |
| 24595  | TERRENI DEMANIALI  | 1.2.2.01.03.01.001  | Demaniale   | 75     | 30         | 935           | PG        | CITTA' DELLA PEVERE |          | No                            | 18/05/1989           | ACQUISIZIONE                    | Valore acquisizione  | 203,63   | 203,63   | AGENZIA FORESTALE REGIONALE |   |
| 40729  | TERRENI DEMANIALI  | 1.2.2.01.03.01.001  | Demaniale   | 64     | 597        | 584           | PG        | CITTA' DELLA PEVERE |          | No                            | 17/04/2012           | ACQUISIZIONE                    | Valore acquisizione  | 870,16   | 870,16   | CONSORZIO BONIFICA          |   |
| 24879  | TERRENI DEMANIALI  | 1.2.2.01.03.01.001  | Demaniale   | 98     | 18         | 550           | PG        | CITTA' DELLA PEVERE |          | No                            | 13/11/2009           | TRASFERIMENTO A TITOLO GRATUITO | Valore catastale   | 554,13   | 554,13   | PROVINCIA                   |   |
| 40134  | TERRENI DEMANIALI  | 1.2.2.01.03.01.001  | Demaniale   | 75     | 37         | 2.280         | PG        | CITTA' DELLA PEVERE |          | No                            | 15/07/1989           | ACQUISIZIONE                    | Valore acquisizione  | 974,12   | 974,12   | COMUNE                      |   |
| 40135  | TERRENI DEMANIALI  | 1.2.2.01.03.01.001  | Demaniale   | 75     | 202        | 60            | PG        | CITTA' DELLA PEVERE |          | No                            | 15/07/1989           | ACQUISIZIONE                    | Valore acquisizione  | 25,63  | 25,63  | COMUNE                      |   |
| 40136  | TERRENI DEMANIALI  | 1.2.2.01.03.01.001  | Demaniale   | 75     | 203        | 290           | PG        | CITTA' DELLA PEVERE |          | No                            | 15/07/1989           | ACQUISIZIONE                    | Valore acquisizione  | 123,90   | 123,90   | COMUNE                      |   |
| 24685  | TERRENI DEMANIALI  | 1.2.2.01.03.01.001  | Demaniale   | 82     | 148        | 50            | PG        | CITTA' DELLA PEVERE |          | No                            | 04/08/1991           | ACQUISIZIONE                    | Valore acquisizione  | 17,32  | 17,32  | AGENZIA FORESTALE REGIONALE |   |
| 24687  | TERRENI DEMANIALI  | 1.2.2.01.03.01.001  | Demaniale   | 84     | 123        | 100           | PG        | CITTA' DELLA PEVERE |          | No                            | 13/11/2009           | TRASFERIMENTO A TITOLO GRATUITO | Valore catastale   | 29,25  | 29,25  | PROVINCIA                   |   |
| 24684  | TERRENI DEMANIALI  | 1.2.2.01.03.01.001  | Demaniale   | 75     | 166        | 340           | PG        | CITTA' DELLA PEVERE |          | No                            | 13/01/1986           | ESPROPRIO                       | Valore catastale   | 256,75   | 256,75   | AGENZIA FORESTALE REGIONALE | Il valore del bene è stato determinato con il calcolo Valore Catastale in quanto non è conosciuto il valore di mercato. |
| 24691  | TERRENI DEMANIALI  | 1.2.2.01.03.01.001  | Demaniale   | 83     | 23         | 410           | PG        | CITTA' DELLA PEVERE |          | No                            | 29/01/1993           | ACQUISIZIONE                    | Valore catastale   | 21,13  | 21,13  | AGENZIA FORESTALE REGIONALE | Il valore del bene è stato determinato con il calcolo Valore Catastale in quanto non è conosciuto il valore di mercato. |
| 24695  | TERRENI DEMANIALI  | 1.2.2.01.03.01.001  | Demaniale   | 83     | 83         | 650           | PG        | CITTA' DELLA PEVERE |          | No                            | 07/08/1991           | ACQUISIZIONE                    | Valore acquisizione  | 79,36  | 79,36  | AGENZIA FORESTALE REGIONALE |   |
| 24696  | TERRENI DEMANIALI  | 1.2.2.01.03.01.001  | Demaniale   | 83     | 104        | 220           | PG        | CITTA' DELLA PEVERE |          | No                            | 04/08/1991           | ACQUISIZIONE                    | Valore acquisizione  | 76,20  | 76,20  | AGENZIA FORESTALE REGIONALE |   |
| 24698  | TERRENI DEMANIALI  | 1.2.2.01.03.01.001  | Demaniale   | 83     | 106        | 15            | PG        | CITTA' DELLA PEVERE |          | No                            | 04/08/1991           | ACQUISIZIONE                    | Valore acquisizione  | 5,20   | 5,20   | AGENZIA FORESTALE REGIONALE |   |
| 24681  | TERRENI DEMANIALI  | 1.2.2.01.03.01.001  | Demaniale   | 74     | 78         | 45            | PG        | CITTA' DELLA PEVERE |          | No                            | 18/05/1989           | ACQUISIZIONE                    | Valore acquisizione  | 9,80   | 9,80   | AGENZIA FORESTALE REGIONALE |   |
| 24620  | TERRENI DEMANIALI  | 1.2.2.01.03.01.001  | Demaniale   | 75     | 188        | 120           | PG        | CITTA' DELLA PEVERE |          | No                            | 04/10/1989           | ACQUISIZIONE                    | Valore acquisizione  | 23,57  | 23,57  | AGENZIA FORESTALE REGIONALE |   |
| 24623  | TERRENI DEMANIALI  | 1.2.2.01.03.01.001  | Demaniale   | 75     | 192        | 70            | PG        | CITTA' DELLA PEVERE |          | No                            | 04/10/1989           | ACQUISIZIONE                    | Valore acquisizione  | 13,75  | 13,75  | AGENZIA FORESTALE REGIONALE |   |
| 24624  | TERRENI DEMANIALI  | 1.2.2.01.03.01.001  | Demaniale   | 75     | 193        | 160           | PG        | CITTA' DELLA PEVERE |          | No                            | 18/05/1989           | ACQUISIZIONE                    | Valore acquisizione  | 34,85  | 34,85  | AGENZIA FORESTALE REGIONALE |   |
| 24626  | TERRENI DEMANIALI  | 1.2.2.01.03.01.001  | Demaniale   | 75     | 195        | 40            | PG        | CITTA' DELLA PEVERE |          | No                            | 04/10/1989           | ACQUISIZIONE                    | Valore acquisizione  | 5,50   | 5,50   | AGENZIA FORESTALE REGIONALE |   |
| 24711  | TERRENI DEMANIALI  | 1.2.2.01.03.01.001  | Demaniale   | 83     | 119        | 25            | PG        | CITTA' DELLA PEVERE |          | No                            | 07/08/1991           | ACQUISIZIONE                    | Valore acquisizione  | 11,58  | 11,58  | AGENZIA FORESTALE REGIONALE |   |
| 24524  | TERRENI DEMANIALI  | 1.2.2.01.03.01.001  | Demaniale   | 8      | 1010       | 208           | PG        | CITTA' DELLA PEVERE |          | No                            | 17/09/2007           | ESPROPRIO                       | Valore acquisizione  | 1.813,86   | 1.813,86   | PROVINCIA                   |   |
| 24525  | TERRENI DEMANIALI  | 1.2.2.01.03.01.001  | Demaniale   | 8      | 1012       | 30            | PG        | CITTA' DELLA PEVERE |          | No                            | 17/09/2007           | ESPROPRIO                       | Valore acquisizione  | 167,53   | 167,53   | PROVINCIA                   |   |
| 24527  | TERRENI DEMANIALI  | 1.2.2.01.03.01.001  | Demaniale   | 8      | 1388       | 344           | PG        | CITTA' DELLA PEVERE |          | No                            | 17/09/2007           | ESPROPRIO                       | Valore acquisizione  | 1.325,74   | 1.325,74   | PROVINCIA                   |   |

**PATRIMONIO IMMOBILIARE REGIONE UMBRIA**  
**Prospetto Terreni al 31/12/2017**

| Numero identificativo (da sistema informativo) | Classificazione secondo il piano dei conti dello Stato Patrimoniale in base al D.lgs. 118/2011 (descrizione) | Classificazione secondo il piano dei conti dello Stato Patrimoniale in base al D.lgs. 118/2011 (Codice) | Classificazione ai sensi del codice civile (demaniale/disponibile, indisponibile) | Foglio | Particella | Superficie mq | Provincia | Comune             | Località | Bene soggetto ad ammortamento | Data di acquisizione | Modalità di acquisizione        | Criterio di valutazione secondo i principi del D.lgs. 118/2011 | Valore dell'immobile secondo i principi del D.lgs. 118/2011 al 31/12/2017 (euro) | Valore dell'immobile secondo i principi del D.lgs. 118/2011 al 31/12/2016 (euro) | Ente Gestore                | Note  |
|--|--|---|---|--------|------------|---------------|-----------|--------------------|----------|-------------------------------|----------------------|---------------------------------|--|--|--|-----------------------------|---|
| 24631  | TERRENI DEMANIALI  | 1.2.2.01.03.01.001  | Demaniale   | 75     | 200        | 10            | PG        | CITTA' DELLA PIEVE |          | No                            | 26/05/1989           | ACQUISIZIONE                    | Valore acquisizione  | 4,03   | 4,03   | AGENZIA FORESTALE REGIONALE |   |
| 24632  | TERRENI DEMANIALI  | 1.2.2.01.03.01.001  | Demaniale   | 75     | 215        | 370           | PG        | CITTA' DELLA PIEVE |          | No                            | 03/10/1986           | ACQUISIZIONE                    | Valore acquisizione  | 80,91  | 80,91  | AGENZIA FORESTALE REGIONALE |   |
| 24633  | TERRENI DEMANIALI  | 1.2.2.01.03.01.001  | Demaniale   | 75     | 216        | 280           | PG        | CITTA' DELLA PIEVE |          | No                            | 03/10/1986           | ACQUISIZIONE                    | Valore acquisizione  | 61,23  | 61,23  | AGENZIA FORESTALE REGIONALE |   |
| 24635  | TERRENI DEMANIALI  | 1.2.2.01.03.01.001  | Demaniale   | 75     | 219        | 7             | PG        | CITTA' DELLA PIEVE |          | No                            | 03/10/1986           | ACQUISIZIONE                    | Valore acquisizione  | 1,53   | 1,53   | AGENZIA FORESTALE REGIONALE |   |
| 24630  | TERRENI DEMANIALI  | 1.2.2.01.03.01.001  | Demaniale   | 13     | 85         | 310           | PG        | CITTA' DELLA PIEVE |          | No                            | 15/03/2004           | ACQUISIZIONE                    | Valore catastale   | 52,00  | 52,00  | AGENZIA FORESTALE REGIONALE | Il valore del bene è stato determinato con il calcolo valore Catastale in quanto non è conosciuta il valore di acquisizione |
| 24631  | TERRENI DEMANIALI  | 1.2.2.01.03.01.001  | Demaniale   | 13     | 88         | 1.300         | PG        | CITTA' DELLA PIEVE |          | No                            | 15/03/2004           | ACQUISIZIONE                    | Valore catastale   | 217,75   | 217,75   | AGENZIA FORESTALE REGIONALE | Il valore del bene è stato determinato con il calcolo valore Catastale in quanto non è conosciuta il valore di acquisizione |
| 24634  | TERRENI DEMANIALI  | 1.2.2.01.03.01.001  | Demaniale   | 13     | 150        | 70            | PG        | CITTA' DELLA PIEVE |          | No                            | 15/03/2004           | ACQUISIZIONE                    | Valore catastale   | 11,38  | 11,38  | AGENZIA FORESTALE REGIONALE | Il valore del bene è stato determinato con il calcolo valore Catastale in quanto non è conosciuta il valore di acquisizione |
| 24636  | TERRENI DEMANIALI  | 1.2.2.01.03.01.001  | Demaniale   | 13     | 339        | 250           | PG        | CITTA' DELLA PIEVE |          | No                            | 15/03/2004           | ACQUISIZIONE                    | Valore catastale   | 188,50   | 188,50   | AGENZIA FORESTALE REGIONALE | Il valore del bene è stato determinato con il calcolo valore Catastale in quanto non è conosciuta il valore di acquisizione |
| 24637  | TERRENI DEMANIALI  | 1.2.2.01.03.01.001  | Demaniale   | 13     | 341        | 750           | PG        | CITTA' DELLA PIEVE |          | No                            | 15/03/2004           | ACQUISIZIONE                    | Valore catastale   | 567,13   | 567,13   | AGENZIA FORESTALE REGIONALE | Il valore del bene è stato determinato con il calcolo valore Catastale in quanto non è conosciuta il valore di acquisizione |
| 24683  | TERRENI DEMANIALI  | 1.2.2.01.03.01.001  | Demaniale   | 81     | 56         | 380           | PG        | CITTA' DELLA PIEVE |          | No                            | 13/11/2009           | TRASFERIMENTO A TITOLO GRATUITO | Valore catastale   | 29,25  | 29,25  | PROVINCIA                   |   |
| 24670  | TERRENI DEMANIALI  | 1.2.2.01.03.01.001  | Demaniale   | 96     | 24         | 940           | PG        | CITTA' DELLA PIEVE |          | No                            | 13/11/2009           | TRASFERIMENTO A TITOLO GRATUITO | Valore catastale   | 710,13   | 710,13   | PROVINCIA                   |   |
| 24671  | TERRENI DEMANIALI  | 1.2.2.01.03.01.001  | Demaniale   | 82     | 130        | 10            | PG        | CITTA' DELLA PIEVE |          | No                            | 04/10/1989           | ACQUISIZIONE                    | Valore acquisizione  | 1,37   | 1,37   | AGENZIA FORESTALE REGIONALE |   |
| 24672  | TERRENI DEMANIALI  | 1.2.2.01.03.01.001  | Demaniale   | 82     | 131        | 20            | PG        | CITTA' DELLA PIEVE |          | No                            | 04/10/1989           | ACQUISIZIONE                    | Valore acquisizione  | 2,75   | 2,75   | AGENZIA FORESTALE REGIONALE |   |
| 24674  | TERRENI DEMANIALI  | 1.2.2.01.03.01.001  | Demaniale   | 82     | 133        | 10            | PG        | CITTA' DELLA PIEVE |          | No                            | 04/10/1989           | ACQUISIZIONE                    | Valore acquisizione  | 1,37   | 1,37   | AGENZIA FORESTALE REGIONALE |   |
| 24676  | TERRENI DEMANIALI  | 1.2.2.01.03.01.001  | Demaniale   | 82     | 135        | 90            | PG        | CITTA' DELLA PIEVE |          | No                            | 18/05/1989           | ACQUISIZIONE                    | Valore acquisizione  | 28,63  | 28,63  | AGENZIA FORESTALE REGIONALE |   |
| 24648  | TERRENI DEMANIALI  | 1.2.2.01.03.01.001  | Demaniale   | 69     | 74         | 10            | PG        | CITTA' DELLA PIEVE |          | No                            | 13/11/2009           | TRASFERIMENTO A TITOLO GRATUITO | Valore catastale   | 6,50   | 6,50   | PROVINCIA                   |   |
| 24649  | TERRENI DEMANIALI  | 1.2.2.01.03.01.001  | Demaniale   | 69     | 75         | 1.640         | PG        | CITTA' DELLA PIEVE |          | No                            | 13/11/2009           | TRASFERIMENTO A TITOLO GRATUITO | Valore catastale   | 1.101,75   | 1.101,75   | PROVINCIA                   |   |
| 24651  | TERRENI DEMANIALI  | 1.2.2.01.03.01.001  | Demaniale   | 69     | 77         | 1.040         | PG        | CITTA' DELLA PIEVE |          | No                            | 13/11/2009           | TRASFERIMENTO A TITOLO GRATUITO | Valore catastale   | 698,75   | 698,75   | PROVINCIA                   |   |
| 24654  | TERRENI DEMANIALI  | 1.2.2.01.03.01.001  | Demaniale   | 70     | 42         | 190           | PG        | CITTA' DELLA PIEVE |          | No                            | 13/11/2009           | TRASFERIMENTO A TITOLO GRATUITO | Valore catastale   | 21,13  | 21,13  | PROVINCIA                   |   |
| 24655  | TERRENI DEMANIALI  | 1.2.2.01.03.01.001  | Demaniale   | 70     | 54         | 120           | PG        | CITTA' DELLA PIEVE |          | No                            | 13/11/2009           | TRASFERIMENTO A TITOLO GRATUITO | Valore catastale   | 9,75   | 9,75   | PROVINCIA                   |   |
| 24680  | TERRENI DEMANIALI  | 1.2.2.01.03.01.001  | Demaniale   | 76     | 4          | 1.170         | PG        | CITTA' DELLA PIEVE |          | No                            | 13/11/2009           | TRASFERIMENTO A TITOLO GRATUITO | Valore catastale   | 196,63   | 196,63   | PROVINCIA                   |   |
| 24674  | TERRENI DEMANIALI  | 1.2.2.01.03.01.001  | Demaniale   | 96     | 29         | 250           | PG        | CITTA' DELLA PIEVE |          | No                            | 13/11/2009           | TRASFERIMENTO A TITOLO GRATUITO | Valore catastale   | 251,88   | 251,88   | PROVINCIA                   |   |
| 24678  | TERRENI DEMANIALI  | 1.2.2.01.03.01.001  | Demaniale   | 96     | 17         | 10            | PG        | CITTA' DELLA PIEVE |          | No                            | 13/11/2009           | TRASFERIMENTO A TITOLO GRATUITO | Valore catastale   | 3,25   | 3,25   | PROVINCIA                   |   |
| 24681  | TERRENI DEMANIALI  | 1.2.2.01.03.01.001  | Demaniale   | 98     | 20         | 20            | PG        | CITTA' DELLA PIEVE |          | No                            | 13/11/2009           | TRASFERIMENTO A TITOLO GRATUITO | Valore catastale   | 1,63   | 1,63   | PROVINCIA                   |   |
| 24683  | TERRENI DEMANIALI  | 1.2.2.01.03.01.001  | Demaniale   | 98     | 48         | 40            | PG        | CITTA' DELLA PIEVE |          | No                            | 13/11/2009           | TRASFERIMENTO A TITOLO GRATUITO | Valore catastale   | 1,63   | 1,63   | PROVINCIA                   |   |
| 24686  | TERRENI DEMANIALI  | 1.2.2.01.03.01.001  | Demaniale   | 50     | 38         | 70            | PG        | CITTA' DELLA PIEVE |          | No                            | 04/12/2009           | TRASFERIMENTO A TITOLO GRATUITO | Valore catastale   | 47,13  | 47,13  | PROVINCIA                   |   |
| 24723  | TERRENI DEMANIALI  | 1.2.2.01.03.01.001  | Demaniale   | 83     | 131        | 110           | PG        | CITTA' DELLA PIEVE |          | No                            | 07/08/1991           | ACQUISIZIONE                    | Valore acquisizione  | 85,54  | 85,54  | AGENZIA FORESTALE REGIONALE |   |
| 24724  | TERRENI DEMANIALI  | 1.2.2.01.03.01.001  | Demaniale   | 83     | 132        | 970           | PG        | CITTA' DELLA PIEVE |          | No                            | 07/08/1991           | ACQUISIZIONE                    | Valore acquisizione  | 118,44   | 118,44   | AGENZIA FORESTALE REGIONALE |   |
| 24726  | TERRENI DEMANIALI  | 1.2.2.01.03.01.001  | Demaniale   | 83     | 134        | 215           | PG        | CITTA' DELLA PIEVE |          | No                            | 07/08/1991           | ACQUISIZIONE                    | Valore acquisizione  | 26,25  | 26,25  | AGENZIA FORESTALE REGIONALE |   |
| 24729  | TERRENI DEMANIALI  | 1.2.2.01.03.01.001  | Demaniale   | 83     | 137        | 80            | PG        | CITTA' DELLA PIEVE |          | No                            | 07/08/1991           | ACQUISIZIONE                    | Valore acquisizione  | 9,77   | 9,77   | AGENZIA FORESTALE REGIONALE |   |
| 24733  | TERRENI DEMANIALI  | 1.2.2.01.03.01.001  | Demaniale   | 84     | 4          | 210           | PG        | CITTA' DELLA PIEVE |          | No                            | 13/01/1986           | ESPROPRIO                       | Valore catastale   | 4,88   | 4,88   | AGENZIA FORESTALE REGIONALE | Il valore del bene è stato determinato con il calcolo valore Catastale in quanto non è conosciuta il valore di acquisizione |
| 24734  | TERRENI DEMANIALI  | 1.2.2.01.03.01.001  | Demaniale   | 84     | 15         | 1.270         | PG        | CITTA' DELLA PIEVE |          | No                            | 28/08/1979           | ESPROPRIO                       | Valore catastale   | 212,88   | 212,88   | AGENZIA FORESTALE REGIONALE | Il valore del bene è stato determinato con il calcolo valore Catastale in quanto non è conosciuta il valore di acquisizione |
| 24741  | TERRENI DEMANIALI  | 1.2.2.01.03.01.001  | Demaniale   | 92     | 60         | 1.580         | PG        | CITTA' DELLA PIEVE |          | No                            | 29/01/1993           | ACQUISIZIONE                    | Valore catastale   | 464,75   | 464,75   | AGENZIA FORESTALE REGIONALE | Il valore del bene è stato determinato con il calcolo valore Catastale in quanto non è conosciuta il valore di acquisizione |

**PATRIMONIO IMMOBILIARE REGIONE UMBRIA**  
**Prospetto Terreni al 31/12/2017**

| Numero identificativo (da sistema informativo) | Classificazione secondo il piano dei conti dello Stato Patrimoniale in base al D.lgs. 118/2011 (descrizione) | Classificazione secondo il piano dei conti dello Stato Patrimoniale in base al D.lgs. 118/2011 (Codice) | Classificazione ai sensi del codice civile (demaniale/disponibile, indisponibile) | Foglio | Particella | Superficie mq | Provincia | Comune             | Località | Bene soggetto ad ammortamento | Data di acquisizione | Modalità di acquisizione        | Criterio di valutazione secondo i principi del D.lgs. 118/2011 | Valore dell'immobile secondo i principi del D.lgs. 118/2011 al 31/12/2017 (euro) | Valore dell'immobile secondo i principi del D.lgs. 118/2011 al 31/12/2016 (euro) | Ente Gestore                | Note  |
|--|--|---|---|--------|------------|---------------|-----------|--------------------|----------|-------------------------------|----------------------|---------------------------------|--|--|--|-----------------------------|---|
| 24742  | TERRENI DEMANIALI  | 1.2.2.01.03.01.001  | Demaniale   | 92     | 62         | 240           | PG        | CITTA' DELLA PIEVE |          | No                            | 29/01/1993           | ACQUISIZIONE                    | Valore catastale   | 182,00   | 182,00   | AGENZIA FORESTALE REGIONALE | Il valore del bene è stato determinato con il catasto Abitare Catastale in quanto non è ancora in stato di acquisizione |
| 24822  | TERRENI DEMANIALI  | 1.2.2.01.03.01.001  | Demaniale   | 64     | 228        | 880           | PG        | CITTA' DELLA PIEVE |          | No                            | 13/11/2009           | TRASFERIMENTO A TITOLO GRATUITO | Valore catastale   | 66,63  | 66,63  | PROVINCIA                   |   |
| 24824  | TERRENI DEMANIALI  | 1.2.2.01.03.01.001  | Demaniale   | 64     | 241        | 600           | PG        | CITTA' DELLA PIEVE |          | No                            | 13/11/2009           | TRASFERIMENTO A TITOLO GRATUITO | Valore catastale   | 45,50  | 45,50  | PROVINCIA                   |   |
| 24828  | TERRENI DEMANIALI  | 1.2.2.01.03.01.001  | Demaniale   | 66     | 52         | 910           | PG        | CITTA' DELLA PIEVE |          | No                            | 13/11/2009           | TRASFERIMENTO A TITOLO GRATUITO | Valore catastale   | 68,25  | 68,25  | PROVINCIA                   |   |
| 24832  | TERRENI DEMANIALI  | 1.2.2.01.03.01.001  | Demaniale   | 66     | 651        | 137           | PG        | CITTA' DELLA PIEVE |          | No                            | 13/11/2009           | TRASFERIMENTO A TITOLO GRATUITO | Valore catastale   | 9,75   | 9,75   | PROVINCIA                   |   |
| 24744  | TERRENI DEMANIALI  | 1.2.2.01.03.01.001  | Demaniale   | 92     | 64         | 140           | PG        | CITTA' DELLA PIEVE |          | No                            | 29/01/1993           | ACQUISIZIONE                    | Valore catastale   | 22,75  | 22,75  | AGENZIA FORESTALE REGIONALE | Il valore del bene è stato determinato con il catasto Abitare Catastale in quanto non è ancora in stato di acquisizione |
| 24745  | TERRENI DEMANIALI  | 1.2.2.01.03.01.001  | Demaniale   | 92     | 65         | 15            | PG        | CITTA' DELLA PIEVE |          | No                            | 29/01/1993           | ACQUISIZIONE                    | Valore catastale   | 3,25   | 3,25   | AGENZIA FORESTALE REGIONALE | Il valore del bene è stato determinato con il catasto Abitare Catastale in quanto non è ancora in stato di acquisizione |
| 24747  | TERRENI DEMANIALI  | 1.2.2.01.03.01.001  | Demaniale   | 104    | 2          | 22.980        | PG        | CITTA' DELLA PIEVE |          | No                            | 29/05/1986           | ACQUISIZIONE                    | Valore acquisizione  | 8.460,31   | 8.460,31   | AGENZIA FORESTALE REGIONALE |   |
| 24748  | TERRENI DEMANIALI  | 1.2.2.01.03.01.001  | Demaniale   | 104    | 70         | 760           | PG        | CITTA' DELLA PIEVE |          | No                            | 29/05/1986           | ACQUISIZIONE                    | Valore acquisizione  | 283,75   | 283,75   | AGENZIA FORESTALE REGIONALE |   |
| 24749  | TERRENI DEMANIALI  | 1.2.2.01.03.01.001  | Demaniale   | 104    | 71         | 30            | PG        | CITTA' DELLA PIEVE |          | No                            | 29/05/1986           | ACQUISIZIONE                    | Valore acquisizione  | 11,20  | 11,20  | AGENZIA FORESTALE REGIONALE |   |
| 24757  | TERRENI DEMANIALI  | 1.2.2.01.03.01.001  | Demaniale   | 6      | 101        | 180           | PG        | CITTA' DELLA PIEVE |          | No                            | 13/11/2009           | TRASFERIMENTO A TITOLO GRATUITO | Valore catastale   | 4,88   | 4,88   | PROVINCIA                   |   |
| 24758  | TERRENI DEMANIALI  | 1.2.2.01.03.01.001  | Demaniale   | 6      | 102        | 260           | PG        | CITTA' DELLA PIEVE |          | No                            | 13/11/2009           | TRASFERIMENTO A TITOLO GRATUITO | Valore catastale   | 6,50   | 6,50   | PROVINCIA                   |   |
| 24759  | TERRENI DEMANIALI  | 1.2.2.01.03.01.001  | Demaniale   | 8      | 23         | 2.620         | PG        | CITTA' DELLA PIEVE |          | No                            | 13/11/2009           | TRASFERIMENTO A TITOLO GRATUITO | Valore catastale   | 66,63  | 66,63  | PROVINCIA                   |   |
| 24760  | TERRENI DEMANIALI  | 1.2.2.01.03.01.001  | Demaniale   | 8      | 1.550      | 1.063         | PG        | CITTA' DELLA PIEVE |          | No                            | 13/11/2009           | TRASFERIMENTO A TITOLO GRATUITO | Valore catastale   | 26,00  | 26,00  | PROVINCIA                   |   |
| 24761  | TERRENI DEMANIALI  | 1.2.2.01.03.01.001  | Demaniale   | 8      | 1.551      | 392           | PG        | CITTA' DELLA PIEVE |          | No                            | 13/11/2009           | TRASFERIMENTO A TITOLO GRATUITO | Valore catastale   | 9,59   | 0,00   | PROVINCIA                   | Il valore è stato determinato applicando il valore pari 0,00, oltre al valore catastale FASCICO                         |
| 24777  | TERRENI DEMANIALI  | 1.2.2.01.03.01.001  | Demaniale   | 10     | 1          | 990           | PG        | CITTA' DELLA PIEVE |          | No                            | 13/11/2009           | TRASFERIMENTO A TITOLO GRATUITO | Valore catastale   | 107,25   | 107,25   | PROVINCIA                   |   |
| 24883  | TERRENI DEMANIALI  | 1.2.2.01.03.01.001  | Demaniale   | 82     | 146        | 90            | PG        | CITTA' DELLA PIEVE |          | No                            | 04/08/1991           | ACQUISIZIONE                    | Valore acquisizione  | 31,17  | 31,17  | AGENZIA FORESTALE REGIONALE |   |
| 24884  | TERRENI DEMANIALI  | 1.2.2.01.03.01.001  | Demaniale   | 82     | 147        | 15            | PG        | CITTA' DELLA PIEVE |          | No                            | 04/08/1991           | ACQUISIZIONE                    | Valore acquisizione  | 5,20   | 5,20   | AGENZIA FORESTALE REGIONALE |   |
| 24886  | TERRENI DEMANIALI  | 1.2.2.01.03.01.001  | Demaniale   | 82     | 149        | 530           | PG        | CITTA' DELLA PIEVE |          | No                            | 04/08/1991           | ACQUISIZIONE                    | Valore acquisizione  | 183,57   | 183,57   | AGENZIA FORESTALE REGIONALE |   |
| 24888  | TERRENI DEMANIALI  | 1.2.2.01.03.01.001  | Demaniale   | 82     | 151        | 151           | PG        | CITTA' DELLA PIEVE |          | No                            | 07/08/1991           | ACQUISIZIONE                    | Valore acquisizione  | 27,80  | 27,80  | AGENZIA FORESTALE REGIONALE |   |
| 24796  | TERRENI DEMANIALI  | 1.2.2.01.03.01.001  | Demaniale   | 42     | 101        | 320           | PG        | CITTA' DELLA PIEVE |          | No                            | 13/11/2009           | TRASFERIMENTO A TITOLO GRATUITO | Valore catastale   | 24,38  | 24,38  | PROVINCIA                   |   |
| 24797  | TERRENI DEMANIALI  | 1.2.2.01.03.01.001  | Demaniale   | 42     | 102        | 2.800         | PG        | CITTA' DELLA PIEVE |          | No                            | 13/11/2009           | TRASFERIMENTO A TITOLO GRATUITO | Valore catastale   | 1.316,25   | 1.316,25   | PROVINCIA                   |   |
| 24799  | TERRENI DEMANIALI  | 1.2.2.01.03.01.001  | Demaniale   | 44     | 2          | 830           | PG        | CITTA' DELLA PIEVE |          | No                            | 13/11/2009           | TRASFERIMENTO A TITOLO GRATUITO | Valore catastale   | 63,38  | 63,38  | PROVINCIA                   |   |
| 24800  | TERRENI DEMANIALI  | 1.2.2.01.03.01.001  | Demaniale   | 44     | 50         | 590           | PG        | CITTA' DELLA PIEVE |          | No                            | 13/11/2009           | TRASFERIMENTO A TITOLO GRATUITO | Valore catastale   | 43,88  | 43,88  | PROVINCIA                   |   |
| 24802  | TERRENI DEMANIALI  | 1.2.2.01.03.01.001  | Demaniale   | 44     | 106        | 1.450         | PG        | CITTA' DELLA PIEVE |          | No                            | 13/11/2009           | TRASFERIMENTO A TITOLO GRATUITO | Valore catastale   | 108,88   | 108,88   | PROVINCIA                   |   |
| 24804  | TERRENI DEMANIALI  | 1.2.2.01.03.01.001  | Demaniale   | 45     | 880        | 100           | PG        | CITTA' DELLA PIEVE |          | No                            | 13/11/2009           | TRASFERIMENTO A TITOLO GRATUITO | Valore catastale   | 24,38  | 24,38  | PROVINCIA                   |   |
| 24805  | TERRENI DEMANIALI  | 1.2.2.01.03.01.001  | Demaniale   | 45     | 881        | 233           | PG        | CITTA' DELLA PIEVE |          | No                            | 13/11/2009           | TRASFERIMENTO A TITOLO GRATUITO | Valore catastale   | 58,50  | 58,50  | PROVINCIA                   |   |
| 24807  | TERRENI DEMANIALI  | 1.2.2.01.03.01.001  | Demaniale   | 49     | 44         | 1.200         | PG        | CITTA' DELLA PIEVE |          | No                            | 13/11/2009           | TRASFERIMENTO A TITOLO GRATUITO | Valore catastale   | 806,00   | 806,00   | PROVINCIA                   |   |
| 24845  | TERRENI DEMANIALI  | 1.2.2.01.03.01.001  | Demaniale   | 82     | 48         | 540           | PG        | CITTA' DELLA PIEVE |          | No                            | 13/01/1986           | ESPROPRIO                       | Valore catastale   | 13,00  | 13,00  | AGENZIA FORESTALE REGIONALE | Il valore del bene è stato determinato con il catasto Abitare Catastale in quanto non è ancora in stato di ingresso.    |
| 24847  | TERRENI DEMANIALI  | 1.2.2.01.03.01.001  | Demaniale   | 82     | 53         | 1.460         | PG        | CITTA' DELLA PIEVE |          | No                            | 18/05/1989           | ACQUISIZIONE                    | Valore acquisizione  | 464,46   | 464,46   | AGENZIA FORESTALE REGIONALE |   |
| 24850  | TERRENI DEMANIALI  | 1.2.2.01.03.01.001  | Demaniale   | 82     | 59         | 220           | PG        | CITTA' DELLA PIEVE |          | No                            | 04/10/1989           | ACQUISIZIONE                    | Valore acquisizione  | 61,09  | 61,09  | AGENZIA FORESTALE REGIONALE |   |
| 24852  | TERRENI DEMANIALI  | 1.2.2.01.03.01.001  | Demaniale   | 82     | 66         | 180           | PG        | CITTA' DELLA PIEVE |          | No                            | 07/08/1991           | ACQUISIZIONE                    | Valore acquisizione  | 38,44  | 38,44  | AGENZIA FORESTALE REGIONALE |   |
| 24715  | TERRENI DEMANIALI  | 1.2.2.01.03.01.001  | Demaniale   | 83     | 123        | 170           | PG        | CITTA' DELLA PIEVE |          | No                            | 07/08/1991           | ACQUISIZIONE                    | Valore acquisizione  | 132,19   | 132,19   | AGENZIA FORESTALE REGIONALE |   |

**PATRIMONIO IMMOBILIARE REGIONE UMBRIA**  
**Prospetto Terreni al 31/12/2017**

| Numero identificativo (da sistema informativo) | Classificazione secondo il piano dei conti dello Stato Patrimoniale in base al D.lgs. 118/2011 (descrizione) | Classificazione secondo il piano dei conti dello Stato Patrimoniale in base al D.lgs. 118/2011 (Codice) | Classificazione ai sensi del codice civile (demaniale/disponibile, indisponibile) | Foglio | Particella | Superficie mq | Provincia | Comune             | Località | Bene soggetto ad ammortamento | Data di acquisizione | Modalità di acquisizione        | Criterio di valutazione secondo i principi del D.lgs. 118/2011 | Valore dell'immobile secondo i principi del D.lgs. 118/2011 al 31/12/2017 (euro) | Valore dell'immobile secondo i principi del D.lgs. 118/2011 al 31/12/2016 (euro) | Ente Gestore                | Note  |
|--|--|---|---|--------|------------|---------------|-----------|--------------------|----------|-------------------------------|----------------------|---------------------------------|--|--|--|-----------------------------|---|
| 24718  | TERRENI DEMANIALI  | 1.2.2.01.03.01.001  | Demaniale   | 83     | 126        | 735           | PG        | CITTA' DELLA PIEVE |          | No                            | 07/08/1991           | ACQUISIZIONE                    | Valore acquisizione  | 571,53   | 571,53   | AGENZIA FORESTALE REGIONALE |   |
| 24800  | TERRENI DEMANIALI  | 1.2.2.01.03.01.001  | Demaniale   | 82     | 143        | 90            | PG        | CITTA' DELLA PIEVE |          | No                            | 07/08/1991           | ACQUISIZIONE                    | Valore acquisizione  | 30,75  | 30,75  | AGENZIA FORESTALE REGIONALE |   |
| 24860  | TERRENI DEMANIALI  | 1.2.2.01.03.01.001  | Demaniale   | 63     | 67         | 450           | PG        | CITTA' DELLA PIEVE |          | No                            | 03/10/1986           | ACQUISIZIONE                    | Valore acquisizione  | 111,06   | 111,06   | AGENZIA FORESTALE REGIONALE |   |
| 24862  | TERRENI DEMANIALI  | 1.2.2.01.03.01.001  | Demaniale   | 63     | 69         | 2.000         | PG        | CITTA' DELLA PIEVE |          | No                            | 04/11/1988           | ACQUISIZIONE                    | Valore acquisizione  | 295,74   | 295,74   | AGENZIA FORESTALE REGIONALE |   |
| 24864  | TERRENI DEMANIALI  | 1.2.2.01.03.01.001  | Demaniale   | 64     | 11         | 1.400         | PG        | CITTA' DELLA PIEVE |          | No                            | 14/06/2002           | ACQUISIZIONE                    | Valore catastale   | 656,13   | 656,13   | AGENZIA FORESTALE REGIONALE | Il valore del bene è stato determinato con il catasto Abboni Catastale in quanto non è presente il valore di acquisizione |
| 24866  | TERRENI DEMANIALI  | 1.2.2.01.03.01.001  | Demaniale   | 64     | 18         | 960           | PG        | CITTA' DELLA PIEVE |          | No                            | 14/06/2002           | ACQUISIZIONE                    | Valore catastale   | 612,63   | 612,63   | AGENZIA FORESTALE REGIONALE | Il valore del bene è stato determinato con il catasto Abboni Catastale in quanto non è presente il valore di acquisizione |
| 24765  | TERRENI DEMANIALI  | 1.2.2.01.03.01.001  | Demaniale   | 8      | 30         | 1.240         | PG        | CITTA' DELLA PIEVE |          | No                            | 13/11/2009           | TRASFERIMENTO A TITOLO GRATUITO | Valore catastale   | 30,88  | 30,88  | PROVINCIA                   |   |
| 24766  | TERRENI DEMANIALI  | 1.2.2.01.03.01.001  | Demaniale   | 8      | 84         | 230           | PG        | CITTA' DELLA PIEVE |          | No                            | 13/11/2009           | TRASFERIMENTO A TITOLO GRATUITO | Valore catastale   | 50,38  | 50,38  | PROVINCIA                   |   |
| 24769  | TERRENI DEMANIALI  | 1.2.2.01.03.01.001  | Demaniale   | 8      | 469        | 50            | PG        | CITTA' DELLA PIEVE |          | No                            | 13/11/2009           | TRASFERIMENTO A TITOLO GRATUITO | Valore catastale   | 50,38  | 50,38  | PROVINCIA                   |   |
| 24773  | TERRENI DEMANIALI  | 1.2.2.01.03.01.001  | Demaniale   | 9      | 6          | 280           | PG        | CITTA' DELLA PIEVE |          | No                            | 13/11/2009           | TRASFERIMENTO A TITOLO GRATUITO | Valore catastale   | 30,88  | 30,88  | PROVINCIA                   |   |
| 24774  | TERRENI DEMANIALI  | 1.2.2.01.03.01.001  | Demaniale   | 9      | 10         | 2.860         | PG        | CITTA' DELLA PIEVE |          | No                            | 13/11/2009           | TRASFERIMENTO A TITOLO GRATUITO | Valore catastale   | 315,25   | 315,25   | PROVINCIA                   |   |
| 24775  | TERRENI DEMANIALI  | 1.2.2.01.03.01.001  | Demaniale   | 9      | 108        | 2.120         | PG        | CITTA' DELLA PIEVE |          | No                            | 13/11/2009           | TRASFERIMENTO A TITOLO GRATUITO | Valore catastale   | 1.779,38   | 1.779,38   | PROVINCIA                   |   |
| 24776  | TERRENI DEMANIALI  | 1.2.2.01.03.01.001  | Demaniale   | 9      | 112        | 3.120         | PG        | CITTA' DELLA PIEVE |          | No                            | 13/11/2009           | TRASFERIMENTO A TITOLO GRATUITO | Valore catastale   | 2.617,88   | 2.617,88   | PROVINCIA                   |   |
| 24884  | TERRENI DEMANIALI  | 1.2.2.01.03.01.001  | Demaniale   | 75     | 8          | 610           | PG        | CITTA' DELLA PIEVE |          | No                            | 03/10/1986           | ACQUISIZIONE                    | Valore acquisizione  | 133,39   | 133,39   | AGENZIA FORESTALE REGIONALE |   |
| 24886  | TERRENI DEMANIALI  | 1.2.2.01.03.01.001  | Demaniale   | 75     | 13         | 860           | PG        | CITTA' DELLA PIEVE |          | No                            | 18/05/1989           | ACQUISIZIONE                    | Valore acquisizione  | 201,10   | 201,10   | AGENZIA FORESTALE REGIONALE |   |
| 24889  | TERRENI DEMANIALI  | 1.2.2.01.03.01.001  | Demaniale   | 75     | 16         | 490           | PG        | CITTA' DELLA PIEVE |          | No                            | 18/05/1989           | ACQUISIZIONE                    | Valore acquisizione  | 88,19  | 88,19  | AGENZIA FORESTALE REGIONALE |   |
| 24610  | TERRENI DEMANIALI  | 1.2.2.01.03.01.001  | Demaniale   | 75     | 174        | 520           | PG        | CITTA' DELLA PIEVE |          | No                            | 13/01/1986           | ESPROPRIO                       | Valore catastale   | 393,25   | 393,25   | AGENZIA FORESTALE REGIONALE | Il valore del bene è stato determinato con il catasto Abboni Catastale in quanto non è presente il valore di acquisizione |
| 24614  | TERRENI DEMANIALI  | 1.2.2.01.03.01.001  | Demaniale   | 75     | 180        | 730           | PG        | CITTA' DELLA PIEVE |          | No                            | 18/05/1989           | ACQUISIZIONE                    | Valore acquisizione  | 131,38   | 131,38   | AGENZIA FORESTALE REGIONALE |   |
| 24615  | TERRENI DEMANIALI  | 1.2.2.01.03.01.001  | Demaniale   | 75     | 161        | 200           | PG        | CITTA' DELLA PIEVE |          | No                            | 18/05/1989           | ACQUISIZIONE                    | Valore acquisizione  | 126,67   | 126,67   | AGENZIA FORESTALE REGIONALE |   |
| 24618  | TERRENI DEMANIALI  | 1.2.2.01.03.01.001  | Demaniale   | 75     | 164        | 240           | PG        | CITTA' DELLA PIEVE |          | No                            | 13/01/1986           | ESPROPRIO                       | Valore catastale   | 52,27  | 0,00   | AGENZIA FORESTALE REGIONALE | Il valore è stato determinato sulla base del D.Lgs. 118/2011, sulla base del valore catastale                             |
| 24701  | TERRENI DEMANIALI  | 1.2.2.01.03.01.001  | Demaniale   | 83     | 109        | 25            | PG        | CITTA' DELLA PIEVE |          | No                            | 04/08/1991           | ACQUISIZIONE                    | Valore acquisizione  | 8,66   | 8,66   | AGENZIA FORESTALE REGIONALE |   |
| 24702  | TERRENI DEMANIALI  | 1.2.2.01.03.01.001  | Demaniale   | 83     | 110        | 1.090         | PG        | CITTA' DELLA PIEVE |          | No                            | 07/08/1991           | ACQUISIZIONE                    | Valore acquisizione  | 847,58   | 847,58   | AGENZIA FORESTALE REGIONALE |   |
| 24704  | TERRENI DEMANIALI  | 1.2.2.01.03.01.001  | Demaniale   | 83     | 112        | 20            | PG        | CITTA' DELLA PIEVE |          | No                            | 07/08/1991           | ACQUISIZIONE                    | Valore acquisizione  | 15,55  | 15,55  | AGENZIA FORESTALE REGIONALE |   |
| 24706  | TERRENI DEMANIALI  | 1.2.2.01.03.01.001  | Demaniale   | 83     | 114        | 40            | PG        | CITTA' DELLA PIEVE |          | No                            | 04/08/1991           | ACQUISIZIONE                    | Valore acquisizione  | 13,85  | 13,85  | AGENZIA FORESTALE REGIONALE |   |
| 24707  | TERRENI DEMANIALI  | 1.2.2.01.03.01.001  | Demaniale   | 83     | 115        | 50            | PG        | CITTA' DELLA PIEVE |          | No                            | 04/08/1991           | ACQUISIZIONE                    | Valore acquisizione  | 17,32  | 17,32  | AGENZIA FORESTALE REGIONALE |   |
| 24709  | TERRENI DEMANIALI  | 1.2.2.01.03.01.001  | Demaniale   | 83     | 117        | 5             | PG        | CITTA' DELLA PIEVE |          | No                            | 04/08/1991           | ACQUISIZIONE                    | Valore acquisizione  | 1,73   | 1,73   | AGENZIA FORESTALE REGIONALE |   |
| 24843  | TERRENI DEMANIALI  | 1.2.2.01.03.01.001  | Demaniale   | 69     | 69         | 40            | PG        | CITTA' DELLA PIEVE |          | No                            | 13/11/2009           | TRASFERIMENTO A TITOLO GRATUITO | Valore catastale   | 11,38  | 11,38  | PROVINCIA                   |   |
| 24847  | TERRENI DEMANIALI  | 1.2.2.01.03.01.001  | Demaniale   | 69     | 73         | 10            | PG        | CITTA' DELLA PIEVE |          | No                            | 13/11/2009           | TRASFERIMENTO A TITOLO GRATUITO | Valore catastale   | 6,50   | 6,50   | PROVINCIA                   |   |
| 24811  | TERRENI DEMANIALI  | 1.2.2.01.03.01.001  | Demaniale   | 56     | 7          | 82            | PG        | CITTA' DELLA PIEVE |          | No                            | 13/11/2009           | TRASFERIMENTO A TITOLO GRATUITO | Valore catastale   | 6,50   | 6,50   | PROVINCIA                   |   |
| 24815  | TERRENI DEMANIALI  | 1.2.2.01.03.01.001  | Demaniale   | 64     | 133        | 2.250         | PG        | CITTA' DELLA PIEVE |          | No                            | 13/11/2009           | TRASFERIMENTO A TITOLO GRATUITO | Valore catastale   | 1.434,88   | 1.434,88   | PROVINCIA                   |   |
| 24816  | TERRENI DEMANIALI  | 1.2.2.01.03.01.001  | Demaniale   | 64     | 134        | 1.900         | PG        | CITTA' DELLA PIEVE |          | No                            | 13/11/2009           | TRASFERIMENTO A TITOLO GRATUITO | Valore catastale   | 1.212,25   | 1.212,25   | PROVINCIA                   |   |
| 24817  | TERRENI DEMANIALI  | 1.2.2.01.03.01.001  | Demaniale   | 64     | 170        | 1.790         | PG        | CITTA' DELLA PIEVE |          | No                            | 13/11/2009           | TRASFERIMENTO A TITOLO GRATUITO | Valore catastale   | 1.142,38   | 1.142,38   | PROVINCIA                   |   |
| 24819  | TERRENI DEMANIALI  | 1.2.2.01.03.01.001  | Demaniale   | 64     | 172        | 250           | PG        | CITTA' DELLA PIEVE |          | No                            | 13/11/2009           | TRASFERIMENTO A TITOLO GRATUITO | Valore catastale   | 19,50  | 19,50  | PROVINCIA                   |   |

**PATRIMONIO IMMOBILIARE REGIONE UMBRIA**  
**Prospetto Terreni al 31/12/2017**

| Numero identificativo (da sistema informativo) | Classificazione secondo il piano dei conti dello Stato Patrimoniale in base al D.lgs. 118/2011 (descrizione) | Classificazione secondo il piano dei conti dello Stato Patrimoniale in base al D.lgs. 118/2011 (Codice) | Classificazione ai sensi del codice civile (demaniale/disponibile, indisponibile) | Foglio | Particella | Superficie mq | Provincia | Comune             | Località | Bene soggetto ad ammortamento | Data di acquisizione | Modalità di acquisizione        | Criterio di valutazione secondo i principi del D.lgs. 118/2011 | Valore dell'immobile secondo i principi del D.lgs. 118/2011 al 31/12/2017 (euro) | Valore dell'immobile secondo i principi del D.lgs. 118/2011 al 31/12/2016 (euro) | Ente Gestore                | Note   |
|--|--|---|---|--------|------------|---------------|-----------|--------------------|----------|-------------------------------|----------------------|---------------------------------|--|--|--|-----------------------------|--|
| 24620  | TERRENI DEMANIALI  | 1.2.2.01.03.01.001  | Demaniale   | 64     | 224        | 120           | PG        | CITTA' DELLA PIEVE |          | No                            | 13/11/2009           | TRASFERIMENTO A TITOLO GRATUITO | Valore catastale   | 9,75   | 9,75   | PROVINCIA                   |  |
| 24661  | TERRENI DEMANIALI  | 1.2.2.01.03.01.001  | Demaniale   | 82     | 113        | 580           | PG        | CITTA' DELLA PIEVE |          | No                            | 18/05/1989           | ACQUISIZIONE                    | Valore acquisizione  | 139,86   | 139,86   | AGENZIA FORESTALE REGIONALE |  |
| 24664  | TERRENI DEMANIALI  | 1.2.2.01.03.01.001  | Demaniale   | 82     | 119        | 7             | PG        | CITTA' DELLA PIEVE |          | No                            | 04/10/1989           | ACQUISIZIONE                    | Valore acquisizione  | 1,94   | 1,94   | AGENZIA FORESTALE REGIONALE |  |
| 24667  | TERRENI DEMANIALI  | 1.2.2.01.03.01.001  | Demaniale   | 82     | 124        | 1.220         | PG        | CITTA' DELLA PIEVE |          | No                            | 18/05/1989           | ACQUISIZIONE                    | Valore acquisizione  | 265,70   | 265,70   | AGENZIA FORESTALE REGIONALE |  |
| 24719  | TERRENI DEMANIALI  | 1.2.2.01.03.01.001  | Demaniale   | 83     | 127        | 20            | PG        | CITTA' DELLA PIEVE |          | No                            | 07/06/1991           | ACQUISIZIONE                    | Valore acquisizione  | 15,55  | 15,55  | AGENZIA FORESTALE REGIONALE |  |
| 24668  | TERRENI DEMANIALI  | 1.2.2.01.03.01.001  | Demaniale   | 64     | 59         | 1.020         | PG        | CITTA' DELLA PIEVE |          | No                            | 12/07/2002           | ACQUISIZIONE                    | Valore catastale   | 76,38  | 76,38  | AGENZIA FORESTALE REGIONALE | Il valore del bene è stato determinato con il criterio Valore Catastale in quanto non è concesso il valore di acquisizione |
| 24669  | TERRENI DEMANIALI  | 1.2.2.01.03.01.001  | Demaniale   | 64     | 60         | 1.600         | PG        | CITTA' DELLA PIEVE |          | No                            | 14/06/2002           | ACQUISIZIONE                    | Valore catastale   | 160,88   | 160,88   | AGENZIA FORESTALE REGIONALE | Il valore del bene è stato determinato con il criterio Valore Catastale in quanto non è concesso il valore di acquisizione |
| 24673  | TERRENI DEMANIALI  | 1.2.2.01.03.01.001  | Demaniale   | 64     | 291        | 320           | PG        | CITTA' DELLA PIEVE |          | No                            | 12/07/2002           | ACQUISIZIONE                    | Valore catastale   | 95,88  | 95,88  | AGENZIA FORESTALE REGIONALE | Il valore del bene è stato determinato con il criterio Valore Catastale in quanto non è concesso il valore di acquisizione |
| 24674  | TERRENI DEMANIALI  | 1.2.2.01.03.01.001  | Demaniale   | 64     | 292        | 320           | PG        | CITTA' DELLA PIEVE |          | No                            | 14/06/2002           | ACQUISIZIONE                    | Valore catastale   | 204,75   | 204,75   | AGENZIA FORESTALE REGIONALE | Il valore del bene è stato determinato con il criterio Valore Catastale in quanto non è concesso il valore di acquisizione |
| 24601  | TERRENI DEMANIALI  | 1.2.2.01.03.01.001  | Demaniale   | 75     | 129        | 640           | PG        | CITTA' DELLA PIEVE |          | No                            | 03/10/1986           | ACQUISIZIONE                    | Valore acquisizione  | 139,95   | 139,95   | AGENZIA FORESTALE REGIONALE |  |
| 24610  | TERRENI DEMANIALI  | 1.2.2.01.03.01.001  | Demaniale   | 282    | 555        | 88            | PG        | CITTA' DI CASTELLO |          | No                            | 11/10/2007           | ACQUISIZIONE                    | Valore catastale   | 52,00  | 52,00  | AGENZIA FORESTALE REGIONALE | Il valore del bene è stato determinato con il criterio Valore Catastale in quanto non è concesso il valore di acquisizione |
| 25017  | TERRENI DEMANIALI  | 1.2.2.01.03.01.001  | Demaniale   | 285    | 567        | 364           | PG        | CITTA' DI CASTELLO |          | No                            | 11/10/2007           | ACQUISIZIONE                    | Valore catastale   | 198,25   | 198,25   | AGENZIA FORESTALE REGIONALE | Il valore del bene è stato determinato con il criterio Valore Catastale in quanto non è concesso il valore di acquisizione |
| 25020  | TERRENI DEMANIALI  | 1.2.2.01.03.01.001  | Demaniale   | 285    | 574        | 10            | PG        | CITTA' DI CASTELLO |          | No                            | 11/10/2007           | ACQUISIZIONE                    | Valore catastale   | 6,50   | 6,50   | AGENZIA FORESTALE REGIONALE | Il valore del bene è stato determinato con il criterio Valore Catastale in quanto non è concesso il valore di acquisizione |
| 25023  | TERRENI DEMANIALI  | 1.2.2.01.03.01.001  | Demaniale   | 285    | 586        | 986           | PG        | CITTA' DI CASTELLO |          | No                            | 11/10/2007           | ACQUISIZIONE                    | Valore catastale   | 578,50   | 578,50   | AGENZIA FORESTALE REGIONALE | Il valore del bene è stato determinato con il criterio Valore Catastale in quanto non è concesso il valore di acquisizione |
| 25026  | TERRENI DEMANIALI  | 1.2.2.01.03.01.001  | Demaniale   | 254    | 201        | 180           | PG        | CITTA' DI CASTELLO |          | No                            | 11/10/2007           | ACQUISIZIONE                    | Valore catastale   | 45,50  | 45,50  | AGENZIA FORESTALE REGIONALE | Il valore del bene è stato determinato con il criterio Valore Catastale in quanto non è concesso il valore di acquisizione |
| 25512  | TERRENI DEMANIALI  | 1.2.2.01.03.01.001  | Demaniale   | 58     | 13         | 400           | PG        | CITTA' DI CASTELLO |          | No                            | 13/11/2009           | TRASFERIMENTO A TITOLO GRATUITO | Valore catastale   | 3,25   | 3,25   | PROVINCIA                   |  |
| 25514  | TERRENI DEMANIALI  | 1.2.2.01.03.01.001  | Demaniale   | 58     | 20         | 220           | PG        | CITTA' DI CASTELLO |          | No                            | 13/11/2009           | TRASFERIMENTO A TITOLO GRATUITO | Valore catastale   | 45,50  | 45,50  | PROVINCIA                   |  |
| 25516  | TERRENI DEMANIALI  | 1.2.2.01.03.01.001  | Demaniale   | 58     | 54         | 760           | PG        | CITTA' DI CASTELLO |          | No                            | 13/11/2009           | TRASFERIMENTO A TITOLO GRATUITO | Valore catastale   | 6,50   | 6,50   | PROVINCIA                   |  |
| 25074  | TERRENI DEMANIALI  | 1.2.2.01.03.01.001  | Demaniale   | 283    | 524        | 325           | PG        | CITTA' DI CASTELLO |          | No                            | 11/06/2007           | ACQUISIZIONE                    | Valore catastale   | 190,13   | 190,13   | AGENZIA FORESTALE REGIONALE | Il valore del bene è stato determinato con il criterio Valore Catastale in quanto non è concesso il valore di acquisizione |
| 25075  | TERRENI DEMANIALI  | 1.2.2.01.03.01.001  | Demaniale   | 282    | 113        | 64            | PG        | CITTA' DI CASTELLO |          | No                            | 11/06/2007           | ACQUISIZIONE                    | Valore catastale   | 16,25  | 16,25  | AGENZIA FORESTALE REGIONALE | Il valore del bene è stato determinato con il criterio Valore Catastale in quanto non è concesso il valore di acquisizione |
| 25077  | TERRENI DEMANIALI  | 1.2.2.01.03.01.001  | Demaniale   | 282    | 531        | 88            | PG        | CITTA' DI CASTELLO |          | No                            | 11/06/2007           | ACQUISIZIONE                    | Valore catastale   | 48,75  | 48,75  | AGENZIA FORESTALE REGIONALE | Il valore del bene è stato determinato con il criterio Valore Catastale in quanto non è concesso il valore di acquisizione |
| 25081  | TERRENI DEMANIALI  | 1.2.2.01.03.01.001  | Demaniale   | 282    | 537        | 640           | PG        | CITTA' DI CASTELLO |          | No                            | 02/07/2007           | ACQUISIZIONE                    | Valore catastale   | 349,38   | 349,38   | AGENZIA FORESTALE REGIONALE | Il valore del bene è stato determinato con il criterio Valore Catastale in quanto non è concesso il valore di acquisizione |
| 25084  | TERRENI DEMANIALI  | 1.2.2.01.03.01.001  | Demaniale   | 282    | 117        | 220           | PG        | CITTA' DI CASTELLO |          | No                            | 11/06/2007           | ACQUISIZIONE                    | Valore catastale   | 65,00  | 65,00  | AGENZIA FORESTALE REGIONALE | Il valore del bene è stato determinato con il criterio Valore Catastale in quanto non è concesso il valore di acquisizione |
| 25088  | TERRENI DEMANIALI  | 1.2.2.01.03.01.001  | Demaniale   | 255    | 618        | 39            | PG        | CITTA' DI CASTELLO |          | No                            | 11/06/2007           | ACQUISIZIONE                    | Valore catastale   | 22,75  | 22,75  | AGENZIA FORESTALE REGIONALE | Il valore del bene è stato determinato con il criterio Valore Catastale in quanto non è concesso il valore di acquisizione |
| 25090  | TERRENI DEMANIALI  | 1.2.2.01.03.01.001  | Demaniale   | 108    | 813        | 6             | PG        | CITTA' DI CASTELLO |          | No                            | 20/09/2007           | ACQUISIZIONE                    | Valore catastale   | 1,63   | 1,63   | AGENZIA FORESTALE REGIONALE | Il valore del bene è stato determinato con il criterio Valore Catastale in quanto non è concesso il valore di acquisizione |
| 25093  | TERRENI DEMANIALI  | 1.2.2.01.03.01.001  | Demaniale   | 87     | 1087       | 14            | PG        | CITTA' DI CASTELLO |          | No                            | 11/06/2007           | ACQUISIZIONE                    | Valore catastale   | 1,63   | 1,63   | AGENZIA FORESTALE REGIONALE | Il valore del bene è stato determinato con il criterio Valore Catastale in quanto non è concesso il valore di acquisizione |
| 24613  | TERRENI DEMANIALI  | 1.2.2.01.03.01.001  | Demaniale   | 282    | 575        | 64            | PG        | CITTA' DI CASTELLO |          | No                            | 11/10/2007           | ACQUISIZIONE                    | Valore catastale   | 37,38  | 37,38  | AGENZIA FORESTALE REGIONALE | Il valore del bene è stato determinato con il criterio Valore Catastale in quanto non è concesso il valore di acquisizione |
| 24614  | TERRENI DEMANIALI  | 1.2.2.01.03.01.001  | Demaniale   | 282    | 576        | 4             | PG        | CITTA' DI CASTELLO |          | No                            | 11/10/2007           | ACQUISIZIONE                    | Valore catastale   | 1,63   | 1,63   | AGENZIA FORESTALE REGIONALE | Il valore del bene è stato determinato con il criterio Valore Catastale in quanto non è concesso il valore di acquisizione |
| 25460  | TERRENI DEMANIALI  | 1.2.2.01.03.01.001  | Demaniale   | 87     | 1083       | 21            | PG        | CITTA' DI CASTELLO |          | No                            | 05/12/2007           | ACQUISIZIONE                    | Valore catastale   | 17,88  | 17,88  | AGENZIA FORESTALE REGIONALE | Il valore del bene è stato determinato con il criterio Valore Catastale in quanto non è concesso il valore di acquisizione |
| 25463  | TERRENI DEMANIALI  | 1.2.2.01.03.01.001  | Demaniale   | 282    | 565        | 403           | PG        | CITTA' DI CASTELLO |          | No                            | 21/12/2007           | ACQUISIZIONE                    | Valore catastale   | 219,38   | 219,38   | AGENZIA FORESTALE REGIONALE | Il valore del bene è stato determinato con il criterio Valore Catastale in quanto non è concesso il valore di acquisizione |
| 25468  | TERRENI DEMANIALI  | 1.2.2.01.03.01.001  | Demaniale   | 317    | 551        | 32            | PG        | CITTA' DI CASTELLO |          | No                            | 21/12/2007           | ACQUISIZIONE                    | Valore catastale   | 17,88  | 17,88  | AGENZIA FORESTALE REGIONALE | Il valore del bene è stato determinato con il criterio Valore Catastale in quanto non è concesso il valore di acquisizione |
| 25449  | TERRENI DEMANIALI  | 1.2.2.01.03.01.001  | Demaniale   | 323    | 551        | 302           | PG        | CITTA' DI CASTELLO |          | No                            | 18/04/2006           | ACQUISIZIONE                    | Valore catastale   | 177,13   | 177,13   | AGENZIA FORESTALE REGIONALE | Il valore del bene è stato determinato con il criterio Valore Catastale in quanto non è concesso il valore di acquisizione |
| 25582  | TERRENI DEMANIALI  | 1.2.2.01.03.01.001  | Demaniale   | 308    | 196        | 42            | PG        | CITTA' DI CASTELLO |          | No                            | 18/04/2006           | ACQUISIZIONE                    | Valore catastale   | 11,38  | 11,38  | AGENZIA FORESTALE REGIONALE | Il valore del bene è stato determinato con il criterio Valore Catastale in quanto non è concesso il valore di acquisizione |

**PATRIMONIO IMMOBILIARE REGIONE UMBRIA**  
**Prospetto Terreni al 31/12/2017**

| Numero identificativo (da sistema informativo) | Classificazione secondo il piano dei conti dello Stato Patrimoniale in base al D.lgs. 118/2011 (descrizione) | Classificazione secondo il piano dei conti dello Stato Patrimoniale in base al D.lgs. 118/2011 (Codice) | Classificazione ai sensi del codice civile (demaniale/disponibile, indisponibile) | Foglio | Particella | Superficie mq | Provincia | Comune             | Località | Bene soggetto ad ammortamento | Data di acquisizione | Modalità di acquisizione        | Criterio di valutazione secondo i principi del D.lgs. 118/2011 | Valore dell'immobile secondo i principi del D.lgs. 118/2011 al 31/12/2017 (euro) | Valore dell'immobile secondo i principi del D.lgs. 118/2011 al 31/12/2016 (euro) | Eme Gestore                   | Note   |
|--|--|---|---|--------|------------|---------------|-----------|--------------------|----------|-------------------------------|----------------------|---------------------------------|--|--|--|-------------------------------|--|
| 25338  | TERRENI DEMANIALI  | 1.2.2.01.03.01.001  | Demaniale   | 92     | 88         | 230           | PG        | CITTA' DI CASTELLO |          | No                            | 13/11/2009           | TRASFERIMENTO A TITOLO GRATUITO | Valore catastale   | 1.63   | 1.63   | PROVINCIA                     |  |
| 25203  | TERRENI DEMANIALI  | 1.2.2.01.03.01.001  | Demaniale   | 131    | 103        | 225           | PG        | CITTA' DI CASTELLO |          | No                            | 24/07/2007           | TRASFERIMENTO A TITOLO GRATUITO | Valore catastale   | 273.00   | 273.00   | UMBRIA TPL E MOBILITA' S.p.A. |  |
| 25204  | TERRENI DEMANIALI  | 1.2.2.01.03.01.001  | Demaniale   | 131    | 124        | 1.280         | PG        | CITTA' DI CASTELLO |          | No                            | 24/07/2007           | TRASFERIMENTO A TITOLO GRATUITO | Valore catastale   | 0,00   | 0,00   | UMBRIA TPL E MOBILITA' S.p.A. |  |
| 25207  | TERRENI DEMANIALI  | 1.2.2.01.03.01.001  | Demaniale   | 149    | 88         | 2.660         | PG        | CITTA' DI CASTELLO |          | No                            | 24/07/2007           | TRASFERIMENTO A TITOLO GRATUITO | Valore catastale   | 0,00   | 0,00   | UMBRIA TPL E MOBILITA' S.p.A. |  |
| 25166  | TERRENI DEMANIALI  | 1.2.2.01.03.01.001  | Demaniale   | 254    | 690        | 10            | PG        | CITTA' DI CASTELLO |          | No                            | 11/06/2007           | ACQUISIZIONE                    | Valore catastale   | 6.50   | 6.50   | AGENZIA FORESTALE REGIONALE   | Il valore del bene è stato determinato con il criterio Valore Catastale in quanto non è concesso il valore di acquisizione |
| 25169  | TERRENI DEMANIALI  | 1.2.2.01.03.01.001  | Demaniale   | 255    | 596        | 648           | PG        | CITTA' DI CASTELLO |          | No                            | 11/06/2007           | ACQUISIZIONE                    | Valore catastale   | 380,25   | 380,25   | AGENZIA FORESTALE REGIONALE   | Il valore del bene è stato determinato con il criterio Valore Catastale in quanto non è concesso il valore di acquisizione |
| 25170  | TERRENI DEMANIALI  | 1.2.2.01.03.01.001  | Demaniale   | 255    | 598        | 358           | PG        | CITTA' DI CASTELLO |          | No                            | 11/06/2007           | ACQUISIZIONE                    | Valore catastale   | 209,63   | 209,63   | AGENZIA FORESTALE REGIONALE   | Il valore del bene è stato determinato con il criterio Valore Catastale in quanto non è concesso il valore di acquisizione |
| 25171  | TERRENI DEMANIALI  | 1.2.2.01.03.01.001  | Demaniale   | 254    | 165        | 250           | PG        | CITTA' DI CASTELLO |          | No                            | 11/06/2007           | ACQUISIZIONE                    | Valore catastale   | 63,38  | 63,38  | AGENZIA FORESTALE REGIONALE   | Il valore del bene è stato determinato con il criterio Valore Catastale in quanto non è concesso il valore di acquisizione |
| 24986  | TERRENI DEMANIALI  | 1.2.2.01.03.01.001  | Demaniale   | 285    | 594        | 365           | PG        | CITTA' DI CASTELLO |          | No                            | 02/07/2007           | ACQUISIZIONE                    | Valore catastale   | 214,50   | 214,50   | AGENZIA FORESTALE REGIONALE   | Il valore del bene è stato determinato con il criterio Valore Catastale in quanto non è concesso il valore di acquisizione |
| 24988  | TERRENI DEMANIALI  | 1.2.2.01.03.01.001  | Demaniale   | 285    | 561        | 698           | PG        | CITTA' DI CASTELLO |          | No                            | 01/08/2007           | ACQUISIZIONE                    | Valore catastale   | 204,75   | 204,75   | AGENZIA FORESTALE REGIONALE   | Il valore del bene è stato determinato con il criterio Valore Catastale in quanto non è concesso il valore di acquisizione |
| 24983  | TERRENI DEMANIALI  | 1.2.2.01.03.01.001  | Demaniale   | 282    | 29         | 300           | PG        | CITTA' DI CASTELLO |          | No                            | 11/10/2007           | ACQUISIZIONE                    | Valore catastale   | 74,75  | 74,75  | AGENZIA FORESTALE REGIONALE   | Il valore del bene è stato determinato con il criterio Valore Catastale in quanto non è concesso il valore di acquisizione |
| 24985  | TERRENI DEMANIALI  | 1.2.2.01.03.01.001  | Demaniale   | 282    | 41         | 920           | PG        | CITTA' DI CASTELLO |          | No                            | 11/10/2007           | ACQUISIZIONE                    | Valore catastale   | 269,75   | 269,75   | AGENZIA FORESTALE REGIONALE   | Il valore del bene è stato determinato con il criterio Valore Catastale in quanto non è concesso il valore di acquisizione |
| 24988  | TERRENI DEMANIALI  | 1.2.2.01.03.01.001  | Demaniale   | 282    | 590        | 232           | PG        | CITTA' DI CASTELLO |          | No                            | 11/10/2007           | ACQUISIZIONE                    | Valore catastale   | 136,50   | 136,50   | AGENZIA FORESTALE REGIONALE   | Il valore del bene è stato determinato con il criterio Valore Catastale in quanto non è concesso il valore di acquisizione |
| 25188  | TERRENI DEMANIALI  | 1.2.2.01.03.01.001  | Demaniale   | 69     | 602        | 27            | PG        | CITTA' DI CASTELLO |          | No                            | 24/10/1990           | ACQUISIZIONE                    | Valore acquisizione  | 48,33  | 48,33  | AGENZIA FORESTALE REGIONALE   |  |
| 25190  | TERRENI DEMANIALI  | 1.2.2.01.03.01.001  | Demaniale   | 66     | 47         | 2.020         | PG        | CITTA' DI CASTELLO |          | No                            | 24/07/2007           | TRASFERIMENTO A TITOLO GRATUITO | Valore catastale   | 0,00   | 0,00   | UMBRIA TPL E MOBILITA' S.p.A. |  |
| 25194  | TERRENI DEMANIALI  | 1.2.2.01.03.01.001  | Demaniale   | 86     | 21         | 3.400         | PG        | CITTA' DI CASTELLO |          | No                            | 24/07/2007           | TRASFERIMENTO A TITOLO GRATUITO | Valore catastale   | 0,00   | 0,00   | UMBRIA TPL E MOBILITA' S.p.A. |  |
| 25500  | TERRENI DEMANIALI  | 1.2.2.01.03.01.001  | Demaniale   | 56     | 35         | 2.790         | PG        | CITTA' DI CASTELLO |          | No                            | 13/11/2009           | TRASFERIMENTO A TITOLO GRATUITO | Valore catastale   | 117,00   | 117,00   | PROVINCIA                     |  |
| 25508  | TERRENI DEMANIALI  | 1.2.2.01.03.01.001  | Demaniale   | 57     | 56         | 860           | PG        | CITTA' DI CASTELLO |          | No                            | 13/11/2009           | TRASFERIMENTO A TITOLO GRATUITO | Valore catastale   | 35,75  | 35,75  | PROVINCIA                     |  |
| 25512  | TERRENI DEMANIALI  | 1.2.2.01.03.01.001  | Demaniale   | 84     | 593        | 58            | PG        | CITTA' DI CASTELLO |          | No                            | 10/05/2005           | ACQUISIZIONE                    | Valore catastale   | 50,38  | 50,38  | AGENZIA FORESTALE REGIONALE   | Il valore del bene è stato determinato con il criterio Valore Catastale in quanto non è concesso il valore di acquisizione |
| 25513  | TERRENI DEMANIALI  | 1.2.2.01.03.01.001  | Demaniale   | 84     | 599        | 40            | PG        | CITTA' DI CASTELLO |          | No                            | 06/02/2006           | ACQUISIZIONE                    | Valore catastale   | 37,38  | 37,38  | AGENZIA FORESTALE REGIONALE   | Il valore del bene è stato determinato con il criterio Valore Catastale in quanto non è concesso il valore di acquisizione |
| 25515  | TERRENI DEMANIALI  | 1.2.2.01.03.01.001  | Demaniale   | 85     | 794        | 4             | PG        | CITTA' DI CASTELLO |          | No                            | 10/05/2005           | ACQUISIZIONE                    | Valore catastale   | 3,25   | 3,25   | AGENZIA FORESTALE REGIONALE   | Il valore del bene è stato determinato con il criterio Valore Catastale in quanto non è concesso il valore di acquisizione |
| 25516  | TERRENI DEMANIALI  | 1.2.2.01.03.01.001  | Demaniale   | 173    | 570        | 11            | PG        | CITTA' DI CASTELLO |          | No                            | 17/11/2005           | ACQUISIZIONE                    | Valore catastale   | 6,50   | 6,50   | AGENZIA FORESTALE REGIONALE   | Il valore del bene è stato determinato con il criterio Valore Catastale in quanto non è concesso il valore di acquisizione |
| 25517  | TERRENI DEMANIALI  | 1.2.2.01.03.01.001  | Demaniale   | 173    | 572        | 11            | PG        | CITTA' DI CASTELLO |          | No                            | 17/11/2005           | ACQUISIZIONE                    | Valore catastale   | 6,50   | 6,50   | AGENZIA FORESTALE REGIONALE   | Il valore del bene è stato determinato con il criterio Valore Catastale in quanto non è concesso il valore di acquisizione |
| 25518  | TERRENI DEMANIALI  | 1.2.2.01.03.01.001  | Demaniale   | 174    | 777        | 52            | PG        | CITTA' DI CASTELLO |          | No                            | 17/11/2005           | ACQUISIZIONE                    | Valore catastale   | 13,00  | 13,00  | AGENZIA FORESTALE REGIONALE   | Il valore del bene è stato determinato con il criterio Valore Catastale in quanto non è concesso il valore di acquisizione |
| 25442  | TERRENI DEMANIALI  | 1.2.2.01.03.01.001  | Demaniale   | 308    | 1083       | 380           | PG        | CITTA' DI CASTELLO |          | No                            | 05/09/2007           | ACQUISIZIONE                    | Valore catastale   | 229,13   | 229,13   | AGENZIA FORESTALE REGIONALE   | Il valore del bene è stato determinato con il criterio Valore Catastale in quanto non è concesso il valore di acquisizione |
| 25446  | TERRENI DEMANIALI  | 1.2.2.01.03.01.001  | Demaniale   | 309    | 596        | 209           | PG        | CITTA' DI CASTELLO |          | No                            | 05/09/2007           | ACQUISIZIONE                    | Valore catastale   | 52,00  | 52,00  | AGENZIA FORESTALE REGIONALE   | Il valore del bene è stato determinato con il criterio Valore Catastale in quanto non è concesso il valore di acquisizione |
| 25650  | TERRENI DEMANIALI  | 1.2.2.01.03.01.001  | Demaniale   | 314    | 570        | 165           | PG        | CITTA' DI CASTELLO |          | No                            | 05/09/2007           | ACQUISIZIONE                    | Valore catastale   | 97,50  | 97,50  | AGENZIA FORESTALE REGIONALE   | Il valore del bene è stato determinato con il criterio Valore Catastale in quanto non è concesso il valore di acquisizione |
| 25652  | TERRENI DEMANIALI  | 1.2.2.01.03.01.001  | Demaniale   | 317    | 47         | 330           | PG        | CITTA' DI CASTELLO |          | No                            | 05/09/2007           | ACQUISIZIONE                    | Valore catastale   | 82,88  | 82,88  | AGENZIA FORESTALE REGIONALE   | Il valore del bene è stato determinato con il criterio Valore Catastale in quanto non è concesso il valore di acquisizione |
| 25655  | TERRENI DEMANIALI  | 1.2.2.01.03.01.001  | Demaniale   | 282    | 517        | 485           | PG        | CITTA' DI CASTELLO |          | No                            | 11/10/2007           | ACQUISIZIONE                    | Valore catastale   | 284,38   | 284,38   | AGENZIA FORESTALE REGIONALE   | Il valore del bene è stato determinato con il criterio Valore Catastale in quanto non è concesso il valore di acquisizione |
| 25659  | TERRENI DEMANIALI  | 1.2.2.01.03.01.001  | Demaniale   | 306    | 647        | 97            | PG        | CITTA' DI CASTELLO |          | No                            | 11/06/2007           | ACQUISIZIONE                    | Valore catastale   | 24,38  | 24,38  | AGENZIA FORESTALE REGIONALE   | Il valore del bene è stato determinato con il criterio Valore Catastale in quanto non è concesso il valore di acquisizione |
| 25684  | TERRENI DEMANIALI  | 1.2.2.01.03.01.001  | Demaniale   | 306    | 659        | 30            | PG        | CITTA' DI CASTELLO |          | No                            | 11/06/2007           | ACQUISIZIONE                    | Valore catastale   | 8,13   | 8,13   | AGENZIA FORESTALE REGIONALE   | Il valore del bene è stato determinato con il criterio Valore Catastale in quanto non è concesso il valore di acquisizione |
| 25688  | TERRENI DEMANIALI  | 1.2.2.01.03.01.001  | Demaniale   | 283    | 98         | 708           | PG        | CITTA' DI CASTELLO |          | No                            | 02/07/2007           | ACQUISIZIONE                    | Valore catastale   | 178,75   | 178,75   | AGENZIA FORESTALE REGIONALE   | Il valore del bene è stato determinato con il criterio Valore Catastale in quanto non è concesso il valore di acquisizione |
| 25689  | TERRENI DEMANIALI  | 1.2.2.01.03.01.001  | Demaniale   | 283    | 514        | 2             | PG        | CITTA' DI CASTELLO |          | No                            | 02/07/2007           | ACQUISIZIONE                    | Valore catastale   | 1,63   | 1,63   | AGENZIA FORESTALE REGIONALE   | Il valore del bene è stato determinato con il criterio Valore Catastale in quanto non è concesso il valore di acquisizione |

| Numero identificativo (da sistema informativo) | Classificazione secondo il piano dei conti dello Stato Patrimoniale in base al D.lgs. 118/2011 (descrizione) | Classificazione secondo il piano dei conti dello Stato Patrimoniale in base al D.lgs. 118/2011 (Codice) | Classificazione ai sensi del codice civile (demaniale, disponibile, indisponibile) | Foglio | Particella | Superficie mq | Provincia | Comune             | Località | Bene soggetto ad ammortamento | Data di acquisizione | Modalità di acquisizione | Criterio di valutazione secondo i principi del D.lgs. 118/2011 | Valore dell'immobile secondo i principi del D.lgs. 118/2011 al 31/12/2017 (euro) | Valore dell'immobile secondo i principi del D.lgs. 118/2011 al 31/12/2016 (euro) | Ente Gestore                | Note   |
|--|--|---|--|--------|------------|---------------|-----------|--------------------|----------|-------------------------------|----------------------|--------------------------|--|--|--|-----------------------------|--|
| 24919  | TERRENI DEMANIALI  | 1.2.2.01.03.01.001  | Demaniale  | 282    | 549        | 40            | PG        | CITTA' DI CASTELLO |          | No                            | 11/10/2007           | ACQUISIZIONE             | Valore catastale   | 22,75  | 22,75  | AGENZIA FORESTALE REGIONALE | Il valore del bene è stato determinato con il criterio Valore catastale in quanto non è concesso il diritto di acquisizione. |
| 24923  | TERRENI DEMANIALI  | 1.2.2.01.03.01.001  | Demaniale  | 282    | 573        | 460           | PG        | CITTA' DI CASTELLO |          | No                            | 11/10/2007           | ACQUISIZIONE             | Valore catastale   | 250,25   | 250,25   | AGENZIA FORESTALE REGIONALE | Il valore del bene è stato determinato con il criterio Valore catastale in quanto non è concesso il diritto di acquisizione. |
| 24925  | TERRENI DEMANIALI  | 1.2.2.01.03.01.001  | Demaniale  | 282    | 543        | 40            | PG        | CITTA' DI CASTELLO |          | No                            | 11/10/2007           | ACQUISIZIONE             | Valore catastale   | 21,13  | 21,13  | AGENZIA FORESTALE REGIONALE | Il valore del bene è stato determinato con il criterio Valore catastale in quanto non è concesso il diritto di acquisizione. |
| 25041  | TERRENI DEMANIALI  | 1.2.2.01.03.01.001  | Demaniale  | 308    | 1074       | 380           | PG        | CITTA' DI CASTELLO |          | No                            | 05/09/2007           | ACQUISIZIONE             | Valore catastale   | 229,13   | 229,13   | AGENZIA FORESTALE REGIONALE | Il valore del bene è stato determinato con il criterio Valore catastale in quanto non è concesso il diritto di acquisizione. |
| 25154  | TERRENI DEMANIALI  | 1.2.2.01.03.01.001  | Demaniale  | 283    | 522        | 365           | PG        | CITTA' DI CASTELLO |          | No                            | 11/10/2007           | ACQUISIZIONE             | Valore catastale   | 199,88   | 199,88   | AGENZIA FORESTALE REGIONALE | Il valore del bene è stato determinato con il criterio Valore catastale in quanto non è concesso il diritto di acquisizione. |
| 25155  | TERRENI DEMANIALI  | 1.2.2.01.03.01.001  | Demaniale  | 285    | 31         | 610           | PG        | CITTA' DI CASTELLO |          | No                            | 11/10/2007           | ACQUISIZIONE             | Valore catastale   | 52,00  | 52,00  | AGENZIA FORESTALE REGIONALE | Il valore del bene è stato determinato con il criterio Valore catastale in quanto non è concesso il diritto di acquisizione. |
| 25168  | TERRENI DEMANIALI  | 1.2.2.01.03.01.001  | Demaniale  | 255    | 152        | 1.250         | PG        | CITTA' DI CASTELLO |          | No                            | 11/10/2007           | ACQUISIZIONE             | Valore catastale   | 52,00  | 52,00  | AGENZIA FORESTALE REGIONALE | Il valore del bene è stato determinato con il criterio Valore catastale in quanto non è concesso il diritto di acquisizione. |
| 25694  | TERRENI DEMANIALI  | 1.2.2.01.03.01.001  | Demaniale  | 108    | 815        | 20            | PG        | CITTA' DI CASTELLO |          | No                            | 11/06/2007           | ACQUISIZIONE             | Valore catastale   | 24,38  | 24,38  | AGENZIA FORESTALE REGIONALE | Il valore del bene è stato determinato con il criterio Valore catastale in quanto non è concesso il diritto di acquisizione. |
| 25986  | TERRENI DEMANIALI  | 1.2.2.01.03.01.001  | Demaniale  | 255    | 135        | 115           | PG        | CITTA' DI CASTELLO |          | No                            | 11/10/2007           | ACQUISIZIONE             | Valore catastale   | 29,25  | 29,25  | AGENZIA FORESTALE REGIONALE | Il valore del bene è stato determinato con il criterio Valore catastale in quanto non è concesso il diritto di acquisizione. |
| 25100  | TERRENI DEMANIALI  | 1.2.2.01.03.01.001  | Demaniale  | 130    | 1766       | 15            | PG        | CITTA' DI CASTELLO |          | No                            | 20/09/2007           | ACQUISIZIONE             | Valore catastale   | 14,63  | 14,63  | AGENZIA FORESTALE REGIONALE | Il valore del bene è stato determinato con il criterio Valore catastale in quanto non è concesso il diritto di acquisizione. |
| 25102  | TERRENI DEMANIALI  | 1.2.2.01.03.01.001  | Demaniale  | 108    | 825        | 26            | PG        | CITTA' DI CASTELLO |          | No                            | 11/06/2007           | ACQUISIZIONE             | Valore catastale   | 30,88  | 30,88  | AGENZIA FORESTALE REGIONALE | Il valore del bene è stato determinato con il criterio Valore catastale in quanto non è concesso il diritto di acquisizione. |
| 25104  | TERRENI DEMANIALI  | 1.2.2.01.03.01.001  | Demaniale  | 108    | 821        | 67            | PG        | CITTA' DI CASTELLO |          | No                            | 11/06/2007           | ACQUISIZIONE             | Valore catastale   | 78,00  | 78,00  | AGENZIA FORESTALE REGIONALE | Il valore del bene è stato determinato con il criterio Valore catastale in quanto non è concesso il diritto di acquisizione. |
| 24915  | TERRENI DEMANIALI  | 1.2.2.01.03.01.001  | Demaniale  | 282    | 80         | 480           | PG        | CITTA' DI CASTELLO |          | No                            | 11/10/2007           | ACQUISIZIONE             | Valore catastale   | 120,25   | 120,25   | AGENZIA FORESTALE REGIONALE | Il valore del bene è stato determinato con il criterio Valore catastale in quanto non è concesso il diritto di acquisizione. |
| 25028  | TERRENI DEMANIALI  | 1.2.2.01.03.01.001  | Demaniale  | 280    | 146        | 82            | PG        | CITTA' DI CASTELLO |          | No                            | 01/08/2007           | ACQUISIZIONE             | Valore catastale   | 16,25  | 16,25  | AGENZIA FORESTALE REGIONALE | Il valore del bene è stato determinato con il criterio Valore catastale in quanto non è concesso il diritto di acquisizione. |
| 25029  | TERRENI DEMANIALI  | 1.2.2.01.03.01.001  | Demaniale  | 306    | 650        | 9             | PG        | CITTA' DI CASTELLO |          | No                            | 01/08/2007           | ACQUISIZIONE             | Valore catastale   | 1,63   | 1,63   | AGENZIA FORESTALE REGIONALE | Il valore del bene è stato determinato con il criterio Valore catastale in quanto non è concesso il diritto di acquisizione. |
| 25031  | TERRENI DEMANIALI  | 1.2.2.01.03.01.001  | Demaniale  | 308    | 164        | 220           | PG        | CITTA' DI CASTELLO |          | No                            | 05/09/2007           | ACQUISIZIONE             | Valore catastale   | 55,25  | 55,25  | AGENZIA FORESTALE REGIONALE | Il valore del bene è stato determinato con il criterio Valore catastale in quanto non è concesso il diritto di acquisizione. |
| 25033  | TERRENI DEMANIALI  | 1.2.2.01.03.01.001  | Demaniale  | 308    | 1064       | 40            | PG        | CITTA' DI CASTELLO |          | No                            | 05/09/2007           | ACQUISIZIONE             | Valore catastale   | 22,75  | 22,75  | AGENZIA FORESTALE REGIONALE | Il valore del bene è stato determinato con il criterio Valore catastale in quanto non è concesso il diritto di acquisizione. |
| 25143  | TERRENI DEMANIALI  | 1.2.2.01.03.01.001  | Demaniale  | 84     | 601        | 7             | PG        | CITTA' DI CASTELLO |          | No                            | 20/09/2007           | ACQUISIZIONE             | Valore catastale   | 8,13   | 8,13   | AGENZIA FORESTALE REGIONALE | Il valore del bene è stato determinato con il criterio Valore Catastale in quanto non è concesso il diritto di acquisizione. |
| 25145  | TERRENI DEMANIALI  | 1.2.2.01.03.01.001  | Demaniale  | 235    | 562        | 288           | PG        | CITTA' DI CASTELLO |          | No                            | 11/10/2007           | ACQUISIZIONE             | Valore catastale   | 175,50   | 175,50   | AGENZIA FORESTALE REGIONALE | Il valore del bene è stato determinato con il criterio Valore catastale in quanto non è concesso il diritto di acquisizione. |
| 25150  | TERRENI DEMANIALI  | 1.2.2.01.03.01.001  | Demaniale  | 130    | 1760       | 11            | PG        | CITTA' DI CASTELLO |          | No                            | 20/09/2007           | ACQUISIZIONE             | Valore catastale   | 9,75   | 9,75   | AGENZIA FORESTALE REGIONALE | Il valore del bene è stato determinato con il criterio Valore catastale in quanto non è concesso il diritto di acquisizione. |
| 25151  | TERRENI DEMANIALI  | 1.2.2.01.03.01.001  | Demaniale  | 108    | 811        | 10            | PG        | CITTA' DI CASTELLO |          | No                            | 11/06/2007           | ACQUISIZIONE             | Valore catastale   | 9,75   | 9,75   | AGENZIA FORESTALE REGIONALE | Il valore del bene è stato determinato con il criterio Valore catastale in quanto non è concesso il diritto di acquisizione. |
| 25162  | TERRENI DEMANIALI  | 1.2.2.01.03.01.001  | Demaniale  | 130    | 1762       | 9             | PG        | CITTA' DI CASTELLO |          | No                            | 20/09/2007           | ACQUISIZIONE             | Valore catastale   | 1,63   | 1,63   | AGENZIA FORESTALE REGIONALE | Il valore del bene è stato determinato con il criterio Valore catastale in quanto non è concesso il diritto di acquisizione. |
| 25164  | TERRENI DEMANIALI  | 1.2.2.01.03.01.001  | Demaniale  | 308    | 1076       | 872           | PG        | CITTA' DI CASTELLO |          | No                            | 12/05/2006           | ACQUISIZIONE             | Valore catastale   | 581,75   | 581,75   | AGENZIA FORESTALE REGIONALE | Il valore del bene è stato determinato con il criterio Valore catastale in quanto non è concesso il diritto di acquisizione. |
| 25166  | TERRENI DEMANIALI  | 1.2.2.01.03.01.001  | Demaniale  | 308    | 1078       | 230           | PG        | CITTA' DI CASTELLO |          | No                            | 12/05/2006           | ACQUISIZIONE             | Valore catastale   | 134,88   | 134,88   | AGENZIA FORESTALE REGIONALE | Il valore del bene è stato determinato con il criterio Valore catastale in quanto non è concesso il diritto di acquisizione. |
| 25168  | TERRENI DEMANIALI  | 1.2.2.01.03.01.001  | Demaniale  | 306    | 310        | 90            | PG        | CITTA' DI CASTELLO |          | No                            | 12/05/2006           | ACQUISIZIONE             | Valore catastale   | 8,13   | 8,13   | AGENZIA FORESTALE REGIONALE | Il valore del bene è stato determinato con il criterio Valore catastale in quanto non è concesso il diritto di acquisizione. |
| 25170  | TERRENI DEMANIALI  | 1.2.2.01.03.01.001  | Demaniale  | 315    | 597        | 652           | PG        | CITTA' DI CASTELLO |          | No                            | 12/05/2006           | ACQUISIZIONE             | Valore catastale   | 383,50   | 383,50   | AGENZIA FORESTALE REGIONALE | Il valore del bene è stato determinato con il criterio Valore catastale in quanto non è concesso il diritto di acquisizione. |
| 25172  | TERRENI DEMANIALI  | 1.2.2.01.03.01.001  | Demaniale  | 242    | 1134       | 16            | PG        | CITTA' DI CASTELLO |          | No                            | 04/04/2006           | ACQUISIZIONE             | Valore catastale   | 4,88   | 4,88   | AGENZIA FORESTALE REGIONALE | Il valore del bene è stato determinato con il criterio Valore catastale in quanto non è concesso il diritto di acquisizione. |
| 25174  | TERRENI DEMANIALI  | 1.2.2.01.03.01.001  | Demaniale  | 317    | 546        | 1.310         | PG        | CITTA' DI CASTELLO |          | No                            | 11/05/2006           | ACQUISIZIONE             | Valore catastale   | 329,88   | 329,88   | AGENZIA FORESTALE REGIONALE | Il valore del bene è stato determinato con il criterio Valore catastale in quanto non è concesso il diritto di acquisizione. |
| 25176  | TERRENI DEMANIALI  | 1.2.2.01.03.01.001  | Demaniale  | 317    | 548        | 986           | PG        | CITTA' DI CASTELLO |          | No                            | 11/05/2006           | ACQUISIZIONE             | Valore catastale   | 50,38  | 50,38  | AGENZIA FORESTALE REGIONALE | Il valore del bene è stato determinato con il criterio Valore Catastale in quanto non è concesso il diritto di acquisizione. |
| 25178  | TERRENI DEMANIALI  | 1.2.2.01.03.01.001  | Demaniale  | 314    | 552        | 40            | PG        | CITTA' DI CASTELLO |          | No                            | 11/05/2006           | ACQUISIZIONE             | Valore catastale   | 21,13  | 21,13  | AGENZIA FORESTALE REGIONALE | Il valore del bene è stato determinato con il criterio Valore catastale in quanto non è concesso il diritto di acquisizione. |
| 25180  | TERRENI DEMANIALI  | 1.2.2.01.03.01.001  | Demaniale  | 314    | 556        | 216           | PG        | CITTA' DI CASTELLO |          | No                            | 11/05/2006           | ACQUISIZIONE             | Valore catastale   | 126,75   | 126,75   | AGENZIA FORESTALE REGIONALE | Il valore del bene è stato determinato con il criterio Valore catastale in quanto non è concesso il diritto di acquisizione. |
| 25182  | TERRENI DEMANIALI  | 1.2.2.01.03.01.001  | Demaniale  | 314    | 560        | 120           | PG        | CITTA' DI CASTELLO |          | No                            | 11/05/2006           | ACQUISIZIONE             | Valore catastale   | 69,88  | 69,88  | AGENZIA FORESTALE REGIONALE | Il valore del bene è stato determinato con il criterio Valore catastale in quanto non è concesso il diritto di acquisizione. |
| 25184  | TERRENI DEMANIALI  | 1.2.2.01.03.01.001  | Demaniale  | 317    | 563        | 11            | PG        | CITTA' DI CASTELLO |          | No                            | 21/12/2007           | ACQUISIZIONE             | Valore catastale   | 6,50   | 6,50   | AGENZIA FORESTALE REGIONALE | Il valore del bene è stato determinato con il criterio Valore Catastale in quanto non è concesso il diritto di acquisizione. |

**PATRIMONIO IMMOBILIARE REGIONE UMBRIA**  
**Prospetto Terreni al 31/12/2017**

| Numero identificativo (da sistema informativo) | Classificazione secondo il piano dei conti dello Stato Patrimoniale in base al D.lgs. 118/2011 (descrizione) | Classificazione secondo il piano dei conti dello Stato Patrimoniale in base al D.lgs. 118/2011 (Codice) | Classificazione ai sensi del codice civile (demaniale/disponibile, indisponibile) | Foglio | Particella | Superficie mq | Provincia | Comune             | Località | Bene soggetto ad ammortamento | Data di acquisizione | Modalità di acquisizione        | Criterio di valutazione secondo i principi del D.lgs. 118/2011 | Valore dell'immobile secondo i principi del D.lgs. 118/2011 al 31/12/2017 (euro) | Valore dell'immobile secondo i principi del D.lgs. 118/2011 al 31/12/2016 (euro) | Ente Gestore                  | Note   |
|--|--|---|---|--------|------------|---------------|-----------|--------------------|----------|-------------------------------|----------------------|---------------------------------|--|--|--|-------------------------------|--|
| 25461  | TERRENI DEMANIALI  | 1.2.2.01.03.01.001  | Demaniale   | 317    | 565        | 600           | PG        | CITTA' DI CASTELLO |          | No                            | 21/12/2007           | ACQUISIZIONE                    | Valore catastale   | 326,63   | 326,63   | AGENZIA FORESTALE REGIONALE   | Il valore del bene è stato determinato con il catasto Valore Catastale in quanto non è conosciuta il valore di acquisizione. |
| 25462  | TERRENI DEMANIALI  | 1.2.2.01.03.01.001  | Demaniale   | 317    | 571        | 560           | PG        | CITTA' DI CASTELLO |          | No                            | 21/12/2007           | ACQUISIZIONE                    | Valore catastale   | 259,38   | 259,38   | AGENZIA FORESTALE REGIONALE   | Il valore del bene è stato determinato con il catasto Valore Catastale in quanto non è conosciuta il valore di acquisizione. |
| 25466  | TERRENI DEMANIALI  | 1.2.2.01.03.01.001  | Demaniale   | 317    | 567        | 125           | PG        | CITTA' DI CASTELLO |          | No                            | 21/12/2007           | ACQUISIZIONE                    | Valore catastale   | 68,25  | 68,25  | AGENZIA FORESTALE REGIONALE   | Il valore del bene è stato determinato con il catasto Valore Catastale in quanto non è conosciuta il valore di acquisizione. |
| 25470  | TERRENI DEMANIALI  | 1.2.2.01.03.01.001  | Demaniale   | 84     | 586        | 13            | PG        | CITTA' DI CASTELLO |          | No                            | 29/04/2008           | ACQUISIZIONE                    | Valore catastale   | 16,25  | 16,25  | AGENZIA FORESTALE REGIONALE   | Il valore del bene è stato determinato con il catasto Valore Catastale in quanto non è conosciuta il valore di acquisizione. |
| 25471  | TERRENI DEMANIALI  | 1.2.2.01.03.01.001  | Demaniale   | 283    | 126        | 230           | PG        | CITTA' DI CASTELLO |          | No                            | 31/10/2008           | ACQUISIZIONE                    | Valore catastale   | 68,25  | 68,25  | AGENZIA FORESTALE REGIONALE   | Il valore del bene è stato determinato con il catasto Valore Catastale in quanto non è conosciuta il valore di acquisizione. |
| 25474  | TERRENI DEMANIALI  | 1.2.2.01.03.01.001  | Demaniale   | 317    | 593        | 280           | PG        | CITTA' DI CASTELLO |          | No                            | 22/04/2009           | ACQUISIZIONE                    | Valore catastale   | 152,75   | 152,75   | AGENZIA FORESTALE REGIONALE   | Il valore del bene è stato determinato con il catasto Valore Catastale in quanto non è conosciuta il valore di acquisizione. |
| 25477  | TERRENI DEMANIALI  | 1.2.2.01.03.01.001  | Demaniale   | 217    | 72         | 420           | PG        | CITTA' DI CASTELLO |          | No                            | 04/12/2009           | TRASFERIMENTO A TITOLO GRATUITO | Valore catastale   | 27,63  | 27,63  | PROVINCIA                     |  |
| 25565  | TERRENI DEMANIALI  | 1.2.2.01.03.01.001  | Demaniale   | 134    | 57         | 1.040         | PG        | CITTA' DI CASTELLO |          | No                            | 13/11/2009           | TRASFERIMENTO A TITOLO GRATUITO | Valore catastale   | 43,88  | 43,88  | PROVINCIA                     |  |
| 25559  | TERRENI DEMANIALI  | 1.2.2.01.03.01.001  | Demaniale   | 134    | 76         | 720           | PG        | CITTA' DI CASTELLO |          | No                            | 13/11/2009           | TRASFERIMENTO A TITOLO GRATUITO | Valore catastale   | 151,13   | 151,13   | PROVINCIA                     |  |
| 25562  | TERRENI DEMANIALI  | 1.2.2.01.03.01.001  | Demaniale   | 279    | 692        | 1.202         | PG        | CITTA' DI CASTELLO |          | No                            | 29/08/2011           | ACQUISIZIONE                    | Valore catastale   | 706,88   | 706,88   | AGENZIA FORESTALE REGIONALE   | Il valore del bene è stato determinato con il catasto Valore Catastale in quanto non è conosciuta il valore di acquisizione. |
| 25565  | TERRENI DEMANIALI  | 1.2.2.01.03.01.001  | Demaniale   | 279    | 689        | 195           | PG        | CITTA' DI CASTELLO |          | No                            | 29/08/2011           | ACQUISIZIONE                    | Valore catastale   | 113,75   | 113,75   | AGENZIA FORESTALE REGIONALE   | Il valore del bene è stato determinato con il catasto Valore Catastale in quanto non è conosciuta il valore di acquisizione. |
| 25524  | TERRENI DEMANIALI  | 1.2.2.01.03.01.001  | Demaniale   | 175    | 167        | 270           | PG        | CITTA' DI CASTELLO |          | No                            | 24/07/2007           | TRASFERIMENTO A TITOLO GRATUITO | Valore catastale   | 237,25   | 237,25   | UMBRIA TPL E MOBILITA' S.p.A. |  |
| 25225  | TERRENI DEMANIALI  | 1.2.2.01.03.01.001  | Demaniale   | 175    | 505        | 50            | PG        | CITTA' DI CASTELLO |          | No                            | 24/07/2007           | TRASFERIMENTO A TITOLO GRATUITO | Valore catastale   | 43,88  | 43,88  | UMBRIA TPL E MOBILITA' S.p.A. |  |
| 25228  | TERRENI DEMANIALI  | 1.2.2.01.03.01.001  | Demaniale   | 189    | 4          | 3.960         | PG        | CITTA' DI CASTELLO |          | No                            | 24/07/2007           | TRASFERIMENTO A TITOLO GRATUITO | Valore catastale   | 0,00   | 0,00   | UMBRIA TPL E MOBILITA' S.p.A. |  |
| 25176  | TERRENI DEMANIALI  | 1.2.2.01.03.01.001  | Demaniale   | 317    | 160        | 220           | PG        | CITTA' DI CASTELLO |          | No                            | 12/01/2007           | ACQUISIZIONE                    | Valore catastale   | 55,25  | 55,25  | AGENZIA FORESTALE REGIONALE   | Il valore del bene è stato determinato con il catasto Valore Catastale in quanto non è conosciuta il valore di acquisizione. |
| 25177  | TERRENI DEMANIALI  | 1.2.2.01.03.01.001  | Demaniale   | 317    | 583        | 73            | PG        | CITTA' DI CASTELLO |          | No                            | 12/01/2007           | ACQUISIZIONE                    | Valore catastale   | 40,63  | 40,63  | AGENZIA FORESTALE REGIONALE   | Il valore del bene è stato determinato con il catasto Valore Catastale in quanto non è conosciuta il valore di acquisizione. |
| 25178  | TERRENI DEMANIALI  | 1.2.2.01.03.01.001  | Demaniale   | 317    | 601        | 224           | PG        | CITTA' DI CASTELLO |          | No                            | 12/01/2007           | ACQUISIZIONE                    | Valore catastale   | 121,88   | 121,88   | AGENZIA FORESTALE REGIONALE   | Il valore del bene è stato determinato con il catasto Valore Catastale in quanto non è conosciuta il valore di acquisizione. |
| 25267  | TERRENI DEMANIALI  | 1.2.2.01.03.01.001  | Demaniale   | 294    | 204        | 270           | PG        | CITTA' DI CASTELLO |          | No                            | 24/07/2007           | TRASFERIMENTO A TITOLO GRATUITO | Valore catastale   | 56,88  | 56,88  | UMBRIA TPL E MOBILITA' S.p.A. |  |
| 25542  | TERRENI DEMANIALI  | 1.2.2.01.03.01.001  | Demaniale   | 94     | 50         | 5.960         | PG        | CITTA' DI CASTELLO |          | No                            | 13/11/2009           | TRASFERIMENTO A TITOLO GRATUITO | Valore catastale   | 250,25   | 250,25   | PROVINCIA                     |  |
| 25548  | TERRENI DEMANIALI  | 1.2.2.01.03.01.001  | Demaniale   | 111    | 38         | 11.790        | PG        | CITTA' DI CASTELLO |          | No                            | 13/11/2009           | TRASFERIMENTO A TITOLO GRATUITO | Valore catastale   | 494,00   | 494,00   | PROVINCIA                     |  |
| 25550  | TERRENI DEMANIALI  | 1.2.2.01.03.01.001  | Demaniale   | 134    | 15         | 420           | PG        | CITTA' DI CASTELLO |          | No                            | 13/11/2009           | TRASFERIMENTO A TITOLO GRATUITO | Valore catastale   | 247,00   | 247,00   | PROVINCIA                     |  |
| 25562  | TERRENI DEMANIALI  | 1.2.2.01.03.01.001  | Demaniale   | 134    | 34         | 930           | PG        | CITTA' DI CASTELLO |          | No                            | 13/11/2009           | TRASFERIMENTO A TITOLO GRATUITO | Valore catastale   | 61,75  | 61,75  | PROVINCIA                     |  |
| 25510  | TERRENI DEMANIALI  | 1.2.2.01.03.01.001  | Demaniale   | 131    | 2570       | 205           | PG        | CITTA' DI CASTELLO |          | No                            | 24/07/2007           | TRASFERIMENTO A TITOLO GRATUITO | Valore catastale   | 250,25   | 250,25   | UMBRIA TPL E MOBILITA' S.p.A. |  |
| 25212  | TERRENI DEMANIALI  | 1.2.2.01.03.01.001  | Demaniale   | 149    | 2107       | 45            | PG        | CITTA' DI CASTELLO |          | No                            | 24/07/2007           | TRASFERIMENTO A TITOLO GRATUITO | Valore catastale   | 0,00   | 0,00   | UMBRIA TPL E MOBILITA' S.p.A. |  |
| 25214  | TERRENI DEMANIALI  | 1.2.2.01.03.01.001  | Demaniale   | 149    | 2109       | 215           | PG        | CITTA' DI CASTELLO |          | No                            | 24/07/2007           | TRASFERIMENTO A TITOLO GRATUITO | Valore catastale   | 0,00   | 0,00   | UMBRIA TPL E MOBILITA' S.p.A. |  |
| 25217  | TERRENI DEMANIALI  | 1.2.2.01.03.01.001  | Demaniale   | 155    | 68         | 2.700         | PG        | CITTA' DI CASTELLO |          | No                            | 24/07/2007           | TRASFERIMENTO A TITOLO GRATUITO | Valore catastale   | 0,00   | 0,00   | UMBRIA TPL E MOBILITA' S.p.A. |  |
| 25269  | TERRENI DEMANIALI  | 1.2.2.01.03.01.001  | Demaniale   | 47     | 154        | 12            | PG        | CITTA' DI CASTELLO |          | No                            | 28/05/1998           | ACQUISIZIONE                    | Valore catastale   | 0,00   | 0,00   | AGENZIA FORESTALE REGIONALE   | Il valore del bene è stato determinato con il catasto Valore Catastale in quanto non è conosciuta il valore di acquisizione. |
| 25300  | TERRENI DEMANIALI  | 1.2.2.01.03.01.001  | Demaniale   | 83     | 653        | 9             | PG        | CITTA' DI CASTELLO |          | No                            | 06/02/2006           | ACQUISIZIONE                    | Valore catastale   | 8,13   | 8,13   | AGENZIA FORESTALE REGIONALE   | Il valore del bene è stato determinato con il catasto Valore Catastale in quanto non è conosciuta il valore di acquisizione. |
| 25303  | TERRENI DEMANIALI  | 1.2.2.01.03.01.001  | Demaniale   | 83     | 661        | 6             | PG        | CITTA' DI CASTELLO |          | No                            | 04/04/2006           | ACQUISIZIONE                    | Valore catastale   | 4,88   | 4,88   | AGENZIA FORESTALE REGIONALE   | Il valore del bene è stato determinato con il catasto Valore Catastale in quanto non è conosciuta il valore di acquisizione. |
| 25304  | TERRENI DEMANIALI  | 1.2.2.01.03.01.001  | Demaniale   | 83     | 663        | 16            | PG        | CITTA' DI CASTELLO |          | No                            | 06/02/2006           | ACQUISIZIONE                    | Valore catastale   | 9,75   | 9,75   | AGENZIA FORESTALE REGIONALE   | Il valore del bene è stato determinato con il catasto Valore Catastale in quanto non è conosciuta il valore di acquisizione. |
| 25310  | TERRENI DEMANIALI  | 1.2.2.01.03.01.001  | Demaniale   | 84     | 590        | 10            | PG        | CITTA' DI CASTELLO |          | No                            | 06/02/2006           | ACQUISIZIONE                    | Valore catastale   | 8,13   | 8,13   | AGENZIA FORESTALE REGIONALE   | Il valore del bene è stato determinato con il catasto Valore Catastale in quanto non è conosciuta il valore di acquisizione. |
| 25232  | TERRENI DEMANIALI  | 1.2.2.01.03.01.001  | Demaniale   | 196    | 67         | 580           | PG        | CITTA' DI CASTELLO |          | No                            | 24/07/2007           | TRASFERIMENTO A TITOLO GRATUITO | Valore catastale   | 534,63   | 534,63   | UMBRIA TPL E MOBILITA' S.p.A. |  |
| 25234  | TERRENI DEMANIALI  | 1.2.2.01.03.01.001  | Demaniale   | 197    | 8          | 3.470         | PG        | CITTA' DI CASTELLO |          | No                            | 24/07/2007           | TRASFERIMENTO A TITOLO GRATUITO | Valore catastale   | 0,00   | 0,00   | UMBRIA TPL E MOBILITA' S.p.A. |  |

**PATRIMONIO IMMOBILIARE REGIONE UMBRIA**  
**Prospetto Terreni al 31/12/2017**

| Numero identificativo (da sistema informativo) | Classificazione secondo il piano dei conti dello Stato Patrimoniale in base al D.lgs. 118/2011 (descrizione) | Classificazione secondo il piano dei conti dello Stato Patrimoniale in base al D.lgs. 118/2011 (Codice) | Classificazione ai sensi del codice civile (demaniale/disponibile, indisponibile) | Foglio | Particella | Superficie mq | Provincia | Comune             | Località | Bene soggetto ad ammortamento | Data di acquisizione | Modalità di acquisizione        | Criterio di valutazione secondo i principi del D.lgs. 118/2011 | Valore dell'immobile secondo i principi del D.lgs. 118/2011 al 31/12/2017 (euro) | Valore dell'immobile secondo i principi del D.lgs. 118/2011 al 31/12/2016 (euro) | Ente Gestore                  | Note   |
|--|--|---|---|--------|------------|---------------|-----------|--------------------|----------|-------------------------------|----------------------|---------------------------------|--|--|--|-------------------------------|--|
| 25236  | TERRENI DEMANIALI  | 1.2.2.01.03.01.001  | Demaniale   | 213    | 26         | 76            | PG        | CITTA' DI CASTELLO |          | No                            | 24/07/2007           | TRASFERIMENTO A TITOLO GRATUITO | Valore catastale   | 0,00   | 0,00   | UMBRIA TPL E MOBILITA' S.p.A. |  |
| 25238  | TERRENI DEMANIALI  | 1.2.2.01.03.01.001  | Demaniale   | 213    | 83         | 1.340         | PG        | CITTA' DI CASTELLO |          | No                            | 24/07/2007           | TRASFERIMENTO A TITOLO GRATUITO | Valore catastale   | 112,13   | 112,13   | UMBRIA TPL E MOBILITA' S.p.A. |  |
| 25239  | TERRENI DEMANIALI  | 1.2.2.01.03.01.001  | Demaniale   | 214    | 15         | 1.380         | PG        | CITTA' DI CASTELLO |          | No                            | 24/07/2007           | TRASFERIMENTO A TITOLO GRATUITO | Valore catastale   | 0,00   | 0,00   | UMBRIA TPL E MOBILITA' S.p.A. |  |
| 24864  | TERRENI DEMANIALI  | 1.2.2.01.03.01.001  | Demaniale   | 283    | 566        | 486           | PG        | CITTA' DI CASTELLO |          | No                            | 11/10/2007           | ACQUISIZIONE                    | Valore catastale   | 264,88   | 264,88   | AGENZIA FORESTALE REGIONALE   | Il valore del bene è stato determinato con il criterio Valore Catastale in quanto non è conosciuto il valore di acquisizione |
| 24868  | TERRENI DEMANIALI  | 1.2.2.01.03.01.001  | Demaniale   | 283    | 520        | 245           | PG        | CITTA' DI CASTELLO |          | No                            | 11/10/2007           | ACQUISIZIONE                    | Valore catastale   | 133,25   | 133,25   | AGENZIA FORESTALE REGIONALE   | Il valore del bene è stato determinato con il criterio Valore Catastale in quanto non è conosciuto il valore di acquisizione |
| 24870  | TERRENI DEMANIALI  | 1.2.2.01.03.01.001  | Demaniale   | 283    | 549        | 606           | PG        | CITTA' DI CASTELLO |          | No                            | 01/08/2007           | ACQUISIZIONE                    | Valore catastale   | 355,88   | 355,88   | AGENZIA FORESTALE REGIONALE   | Il valore del bene è stato determinato con il criterio Valore Catastale in quanto non è conosciuto il valore di acquisizione |
| 24845  | TERRENI DEMANIALI  | 1.2.2.01.03.01.001  | Demaniale   | 282    | 582        | 140           | PG        | CITTA' DI CASTELLO |          | No                            | 11/10/2007           | ACQUISIZIONE                    | Valore catastale   | 82,88  | 82,88  | AGENZIA FORESTALE REGIONALE   | Il valore del bene è stato determinato con il criterio Valore Catastale in quanto non è conosciuto il valore di acquisizione |
| 25259  | TERRENI DEMANIALI  | 1.2.2.01.03.01.001  | Demaniale   | 294    | 354        | 1.080         | PG        | CITTA' DI CASTELLO |          | No                            | 24/07/2007           | TRASFERIMENTO A TITOLO GRATUITO | Valore catastale   | 0,00   | 0,00   | UMBRIA TPL E MOBILITA' S.p.A. |  |
| 25261  | TERRENI DEMANIALI  | 1.2.2.01.03.01.001  | Demaniale   | 70     | 100        | 10.800        | PG        | CITTA' DI CASTELLO |          | No                            | 18/11/1993           | ACQUISIZIONE                    | Valore catastale   | 12.899,25  | 12.899,25  | AGENZIA FORESTALE REGIONALE   | Il valore del bene è stato determinato con il criterio Valore Catastale in quanto non è conosciuto il valore di acquisizione |
| 25282  | TERRENI DEMANIALI  | 1.2.2.01.03.01.001  | Demaniale   | 70     | 108        | 14.540        | PG        | CITTA' DI CASTELLO |          | No                            | 18/11/1993           | ACQUISIZIONE                    | Valore catastale   | 17.693,00  | 17.693,00  | AGENZIA FORESTALE REGIONALE   | Il valore del bene è stato determinato con il criterio Valore Catastale in quanto non è conosciuto il valore di acquisizione |
| 25109  | TERRENI DEMANIALI  | 1.2.2.01.03.01.001  | Demaniale   | 254    | 687        | 118           | PG        | CITTA' DI CASTELLO |          | No                            | 08/07/2007           | ACQUISIZIONE                    | Valore catastale   | 69,88  | 69,88  | AGENZIA FORESTALE REGIONALE   | Il valore del bene è stato determinato con il criterio Valore Catastale in quanto non è conosciuto il valore di acquisizione |
| 25110  | TERRENI DEMANIALI  | 1.2.2.01.03.01.001  | Demaniale   | 255    | 596        | 378           | PG        | CITTA' DI CASTELLO |          | No                            | 14/09/2007           | ACQUISIZIONE                    | Valore catastale   | 222,63   | 222,63   | AGENZIA FORESTALE REGIONALE   | Il valore del bene è stato determinato con il criterio Valore Catastale in quanto non è conosciuto il valore di acquisizione |
| 25113  | TERRENI DEMANIALI  | 1.2.2.01.03.01.001  | Demaniale   | 255    | 570        | 17            | PG        | CITTA' DI CASTELLO |          | No                            | 01/08/2007           | ACQUISIZIONE                    | Valore catastale   | 1,63   | 1,63   | AGENZIA FORESTALE REGIONALE   | Il valore del bene è stato determinato con il criterio Valore Catastale in quanto non è conosciuto il valore di acquisizione |
| 24831  | TERRENI DEMANIALI  | 1.2.2.01.03.01.001  | Demaniale   | 282    | 592        | 72            | PG        | CITTA' DI CASTELLO |          | No                            | 11/10/2007           | ACQUISIZIONE                    | Valore catastale   | 42,25  | 42,25  | AGENZIA FORESTALE REGIONALE   | Il valore del bene è stato determinato con il criterio Valore Catastale in quanto non è conosciuto il valore di acquisizione |
| 24832  | TERRENI DEMANIALI  | 1.2.2.01.03.01.001  | Demaniale   | 282    | 594        | 56            | PG        | CITTA' DI CASTELLO |          | No                            | 11/10/2007           | ACQUISIZIONE                    | Valore catastale   | 32,50  | 32,50  | AGENZIA FORESTALE REGIONALE   | Il valore del bene è stato determinato con il criterio Valore Catastale in quanto non è conosciuto il valore di acquisizione |
| 24856  | TERRENI DEMANIALI  | 1.2.2.01.03.01.001  | Demaniale   | 282    | 105        | 180           | PG        | CITTA' DI CASTELLO |          | No                            | 02/07/2007           | ACQUISIZIONE                    | Valore catastale   | 53,63  | 53,63  | AGENZIA FORESTALE REGIONALE   | Il valore del bene è stato determinato con il criterio Valore Catastale in quanto non è conosciuto il valore di acquisizione |
| 24859  | TERRENI DEMANIALI  | 1.2.2.01.03.01.001  | Demaniale   | 282    | 115        | 210           | PG        | CITTA' DI CASTELLO |          | No                            | 02/07/2007           | ACQUISIZIONE                    | Valore catastale   | 801,13   | 801,13   | AGENZIA FORESTALE REGIONALE   | Il valore del bene è stato determinato con il criterio Valore Catastale in quanto non è conosciuto il valore di acquisizione |
| 24880  | TERRENI DEMANIALI  | 1.2.2.01.03.01.001  | Demaniale   | 282    | 533        | 242           | PG        | CITTA' DI CASTELLO |          | No                            | 02/07/2007           | ACQUISIZIONE                    | Valore catastale   | 141,38   | 141,38   | AGENZIA FORESTALE REGIONALE   | Il valore del bene è stato determinato con il criterio Valore Catastale in quanto non è conosciuto il valore di acquisizione |
| 25134  | TERRENI DEMANIALI  | 1.2.2.01.03.01.001  | Demaniale   | 255    | 608        | 72            | PG        | CITTA' DI CASTELLO |          | No                            | 01/08/2007           | ACQUISIZIONE                    | Valore catastale   | 14,63  | 14,63  | AGENZIA FORESTALE REGIONALE   | Il valore del bene è stato determinato con il criterio Valore Catastale in quanto non è conosciuto il valore di acquisizione |
| 24847  | TERRENI DEMANIALI  | 1.2.2.01.03.01.001  | Demaniale   | 282    | 509        | 172           | PG        | CITTA' DI CASTELLO |          | No                            | 01/08/2007           | ACQUISIZIONE                    | Valore catastale   | 94,25  | 94,25  | AGENZIA FORESTALE REGIONALE   | Il valore del bene è stato determinato con il criterio Valore Catastale in quanto non è conosciuto il valore di acquisizione |
| 24848  | TERRENI DEMANIALI  | 1.2.2.01.03.01.001  | Demaniale   | 282    | 44         | 310           | PG        | CITTA' DI CASTELLO |          | No                            | 01/08/2007           | ACQUISIZIONE                    | Valore catastale   | 91,00  | 91,00  | AGENZIA FORESTALE REGIONALE   | Il valore del bene è stato determinato con il criterio Valore Catastale in quanto non è conosciuto il valore di acquisizione |
| 24860  | TERRENI DEMANIALI  | 1.2.2.01.03.01.001  | Demaniale   | 282    | 566        | 155           | PG        | CITTA' DI CASTELLO |          | No                            | 01/08/2007           | ACQUISIZIONE                    | Valore catastale   | 84,50  | 84,50  | AGENZIA FORESTALE REGIONALE   | Il valore del bene è stato determinato con il criterio Valore Catastale in quanto non è conosciuto il valore di acquisizione |
| 24862  | TERRENI DEMANIALI  | 1.2.2.01.03.01.001  | Demaniale   | 282    | 208        | 38            | PG        | CITTA' DI CASTELLO |          | No                            | 01/08/2007           | ACQUISIZIONE                    | Valore catastale   | 9,75   | 9,75   | AGENZIA FORESTALE REGIONALE   | Il valore del bene è stato determinato con il criterio Valore Catastale in quanto non è conosciuto il valore di acquisizione |
| 24865  | TERRENI DEMANIALI  | 1.2.2.01.03.01.001  | Demaniale   | 282    | 527        | 888           | PG        | CITTA' DI CASTELLO |          | No                            | 02/07/2007           | ACQUISIZIONE                    | Valore catastale   | 528,13   | 528,13   | AGENZIA FORESTALE REGIONALE   | Il valore del bene è stato determinato con il criterio Valore Catastale in quanto non è conosciuto il valore di acquisizione |
| 25276  | TERRENI DEMANIALI  | 1.2.2.01.03.01.001  | Demaniale   | 306    | 314        | 93            | PG        | CITTA' DI CASTELLO |          | No                            | 11/05/2006           | ACQUISIZIONE                    | Valore catastale   | 22,75  | 22,75  | AGENZIA FORESTALE REGIONALE   | Il valore del bene è stato determinato con il criterio Valore Catastale in quanto non è conosciuto il valore di acquisizione |
| 25283  | TERRENI DEMANIALI  | 1.2.2.01.03.01.001  | Demaniale   | 316    | 509        | 160           | PG        | CITTA' DI CASTELLO |          | No                            | 11/05/2006           | ACQUISIZIONE                    | Valore catastale   | 73,13  | 73,13  | AGENZIA FORESTALE REGIONALE   | Il valore del bene è stato determinato con il criterio Valore Catastale in quanto non è conosciuto il valore di acquisizione |
| 25261  | TERRENI DEMANIALI  | 1.2.2.01.03.01.001  | Demaniale   | 316    | 545        | 702           | PG        | CITTA' DI CASTELLO |          | No                            | 18/04/2006           | ACQUISIZIONE                    | Valore catastale   | 412,75   | 412,75   | AGENZIA FORESTALE REGIONALE   | Il valore del bene è stato determinato con il criterio Valore Catastale in quanto non è conosciuto il valore di acquisizione |
| 25277  | TERRENI DEMANIALI  | 1.2.2.01.03.01.001  | Demaniale   | 63     | 533        | 23            | PG        | CITTA' DI CASTELLO |          | No                            | 12/11/2004           | ACQUISIZIONE                    | Valore catastale   | 6,50   | 6,50   | AGENZIA FORESTALE REGIONALE   | Il valore del bene è stato determinato con il criterio Valore Catastale in quanto non è conosciuto il valore di acquisizione |
| 25278  | TERRENI DEMANIALI  | 1.2.2.01.03.01.001  | Demaniale   | 63     | 535        | 15            | PG        | CITTA' DI CASTELLO |          | No                            | 12/11/2004           | ACQUISIZIONE                    | Valore catastale   | 17,88  | 17,88  | AGENZIA FORESTALE REGIONALE   | Il valore del bene è stato determinato con il criterio Valore Catastale in quanto non è conosciuto il valore di acquisizione |
| 25241  | TERRENI DEMANIALI  | 1.2.2.01.03.01.001  | Demaniale   | 214    | 42         | 282           | PG        | CITTA' DI CASTELLO |          | No                            | 24/07/2007           | TRASFERIMENTO A TITOLO GRATUITO | Valore catastale   | 0,00   | 0,00   | UMBRIA TPL E MOBILITA' S.p.A. |  |
| 25242  | TERRENI DEMANIALI  | 1.2.2.01.03.01.001  | Demaniale   | 214    | 413        | 45            | PG        | CITTA' DI CASTELLO |          | No                            | 24/07/2007           | TRASFERIMENTO A TITOLO GRATUITO | Valore catastale   | 0,00   | 0,00   | UMBRIA TPL E MOBILITA' S.p.A. |  |
| 25245  | TERRENI DEMANIALI  | 1.2.2.01.03.01.001  | Demaniale   | 215    | 186        | 920           | PG        | CITTA' DI CASTELLO |          | No                            | 24/07/2007           | TRASFERIMENTO A TITOLO GRATUITO | Valore catastale   | 0,00   | 0,00   | UMBRIA TPL E MOBILITA' S.p.A. |  |
| 25246  | TERRENI DEMANIALI  | 1.2.2.01.03.01.001  | Demaniale   | 215    | 187        | 360           | PG        | CITTA' DI CASTELLO |          | No                            | 24/07/2007           | TRASFERIMENTO A TITOLO GRATUITO | Valore catastale   | 0,00   | 0,00   | UMBRIA TPL E MOBILITA' S.p.A. |  |

**PATRIMONIO IMMOBILIARE REGIONE UMBRIA**  
**Prospetto Terreni al 31/12/2017**

| Numero identificativo (da sistema informativo) | Classificazione secondo il piano dei conti dello Stato Patrimoniale in base al D.lgs. 118/2011 (descrizione) | Classificazione secondo il piano dei conti dello Stato Patrimoniale in base al D.lgs. 118/2011 (Codice) | Classificazione ai sensi del codice civile (demaniale/disponibile/indisponibile) | Foglio | Particella | Superficie mq | Provincia | Comune             | Località | Bene soggetto ad ammortamento | Data di acquisizione | Modalità di acquisizione        | Criterio di valutazione secondo i principi del D.lgs. 118/2011 | Valore dell'immobile secondo i principi del D.lgs. 118/2011 al 31/12/2017 (euro) | Valore dell'immobile secondo i principi del D.lgs. 118/2011 al 31/12/2016 (euro) | Ente Gestore                | Note   |
|--|--|---|--|--------|------------|---------------|-----------|--------------------|----------|-------------------------------|----------------------|---------------------------------|--|--|--|-----------------------------|--|
| 25364  | TERRENI DEMANIALI  | 1.2.2.01.03.01.001  | Demaniale  | 308    | 198        | 140           | PG        | CITTA' DI CASTELLO |          | No                            | 18/04/2006           | ACQUISIZIONE                    | Valore catastale   | 35,75  | 35,75  | AGENZIA FORESTALE REGIONALE | Il valore del bene è stato determinato con il criterio Valore Catastale in quanto non è concesso il valore di acquisizione |
| 25370  | TERRENI DEMANIALI  | 1.2.2.01.03.01.001  | Demaniale  | 308    | 167        | 170           | PG        | CITTA' DI CASTELLO |          | No                            | 18/04/2006           | ACQUISIZIONE                    | Valore catastale   | 42,25  | 42,25  | AGENZIA FORESTALE REGIONALE | Il valore del bene è stato determinato con il criterio Valore Catastale in quanto non è concesso il valore di acquisizione |
| 25373  | TERRENI DEMANIALI  | 1.2.2.01.03.01.001  | Demaniale  | 317    | 599        | 32            | PG        | CITTA' DI CASTELLO |          | No                            | 18/04/2006           | ACQUISIZIONE                    | Valore catastale   | 17,88  | 17,88  | AGENZIA FORESTALE REGIONALE | Il valore del bene è stato determinato con il criterio Valore Catastale in quanto non è concesso il valore di acquisizione |
| 25387  | TERRENI DEMANIALI  | 1.2.2.01.03.01.001  | Demaniale  | 279    | 684        | 342           | PG        | CITTA' DI CASTELLO |          | No                            | 29/08/2011           | ACQUISIZIONE                    | Valore catastale   | 201,50   | 201,50   | AGENZIA FORESTALE REGIONALE | Il valore del bene è stato determinato con il criterio Valore Catastale in quanto non è concesso il valore di acquisizione |
| 25388  | TERRENI DEMANIALI  | 1.2.2.01.03.01.001  | Demaniale  | 279    | 685        | 125           | PG        | CITTA' DI CASTELLO |          | No                            | 29/08/2011           | ACQUISIZIONE                    | Valore catastale   | 73,13  | 73,13  | AGENZIA FORESTALE REGIONALE | Il valore del bene è stato determinato con il criterio Valore Catastale in quanto non è concesso il valore di acquisizione |
| 25371  | TERRENI DEMANIALI  | 1.2.2.01.03.01.001  | Demaniale  | 279    | 713        | 332           | PG        | CITTA' DI CASTELLO |          | No                            | 29/08/2011           | ACQUISIZIONE                    | Valore catastale   | 195,00   | 195,00   | AGENZIA FORESTALE REGIONALE | Il valore del bene è stato determinato con il criterio Valore Catastale in quanto non è concesso il valore di acquisizione |
| 25386  | TERRENI DEMANIALI  | 1.2.2.01.03.01.001  | Demaniale  | 315    | 583        | 408           | PG        | CITTA' DI CASTELLO |          | No                            | 18/04/2006           | ACQUISIZIONE                    | Valore catastale   | 222,63   | 222,63   | AGENZIA FORESTALE REGIONALE | Il valore del bene è stato determinato con il criterio Valore Catastale in quanto non è concesso il valore di acquisizione |
| 25388  | TERRENI DEMANIALI  | 1.2.2.01.03.01.001  | Demaniale  | 306    | 313        | 170           | PG        | CITTA' DI CASTELLO |          | No                            | 18/04/2006           | ACQUISIZIONE                    | Valore catastale   | 42,25  | 42,25  | AGENZIA FORESTALE REGIONALE | Il valore del bene è stato determinato con il criterio Valore Catastale in quanto non è concesso il valore di acquisizione |
| 25380  | TERRENI DEMANIALI  | 1.2.2.01.03.01.001  | Demaniale  | 63     | 539        | 54            | PG        | CITTA' DI CASTELLO |          | No                            | 06/02/2006           | ACQUISIZIONE                    | Valore catastale   | 47,13  | 47,13  | AGENZIA FORESTALE REGIONALE | Il valore del bene è stato determinato con il criterio Valore Catastale in quanto non è concesso il valore di acquisizione |
| 25381  | TERRENI DEMANIALI  | 1.2.2.01.03.01.001  | Demaniale  | 63     | 541        | 11            | PG        | CITTA' DI CASTELLO |          | No                            | 12/11/2004           | ACQUISIZIONE                    | Valore catastale   | 9,75   | 9,75   | AGENZIA FORESTALE REGIONALE | Il valore del bene è stato determinato con il criterio Valore Catastale in quanto non è concesso il valore di acquisizione |
| 25382  | TERRENI DEMANIALI  | 1.2.2.01.03.01.001  | Demaniale  | 63     | 543        | 17            | PG        | CITTA' DI CASTELLO |          | No                            | 12/11/2004           | ACQUISIZIONE                    | Valore catastale   | 4,88   | 4,88   | AGENZIA FORESTALE REGIONALE | Il valore del bene è stato determinato con il criterio Valore Catastale in quanto non è concesso il valore di acquisizione |
| 25384  | TERRENI DEMANIALI  | 1.2.2.01.03.01.001  | Demaniale  | 65     | 541        | 3             | PG        | CITTA' DI CASTELLO |          | No                            | 10/05/2005           | ACQUISIZIONE                    | Valore catastale   | 3,25   | 3,25   | AGENZIA FORESTALE REGIONALE | Il valore del bene è stato determinato con il criterio Valore Catastale in quanto non è concesso il valore di acquisizione |
| 25390  | TERRENI DEMANIALI  | 1.2.2.01.03.01.001  | Demaniale  | 65     | 555        | 18            | PG        | CITTA' DI CASTELLO |          | No                            | 06/02/2006           | ACQUISIZIONE                    | Valore catastale   | 21,13  | 21,13  | AGENZIA FORESTALE REGIONALE | Il valore del bene è stato determinato con il criterio Valore Catastale in quanto non è concesso il valore di acquisizione |
| 25393  | TERRENI DEMANIALI  | 1.2.2.01.03.01.001  | Demaniale  | 65     | 561        | 25            | PG        | CITTA' DI CASTELLO |          | No                            | 06/02/2006           | ACQUISIZIONE                    | Valore catastale   | 22,75  | 22,75  | AGENZIA FORESTALE REGIONALE | Il valore del bene è stato determinato con il criterio Valore Catastale in quanto non è concesso il valore di acquisizione |
| 25329  | TERRENI DEMANIALI  | 1.2.2.01.03.01.001  | Demaniale  | 76     | 75         | 5.310         | PG        | CITTA' DI CASTELLO |          | No                            | 13/11/2009           | TRASFERIMENTO A TITOLO GRATUITO | Valore catastale   | 490,75   | 490,75   | PROVINCIA                   |  |
| 25334  | TERRENI DEMANIALI  | 1.2.2.01.03.01.001  | Demaniale  | 77     | 32         | 86            | PG        | CITTA' DI CASTELLO |          | No                            | 13/11/2009           | TRASFERIMENTO A TITOLO GRATUITO | Valore catastale   | 3,25   | 3,25   | PROVINCIA                   |  |
| 25335  | TERRENI DEMANIALI  | 1.2.2.01.03.01.001  | Demaniale  | 92     | 67         | 1.430         | PG        | CITTA' DI CASTELLO |          | No                            | 13/11/2009           | TRASFERIMENTO A TITOLO GRATUITO | Valore catastale   | 11,38  | 11,38  | PROVINCIA                   |  |
| 25481  | TERRENI DEMANIALI  | 1.2.2.01.03.01.001  | Demaniale  | 298    | 157        | 15            | PG        | CITTA' DI CASTELLO |          | No                            | 04/12/2009           | TRASFERIMENTO A TITOLO GRATUITO | Valore catastale   | 1,63   | 1,63   | PROVINCIA                   |  |
| 25484  | TERRENI DEMANIALI  | 1.2.2.01.03.01.001  | Demaniale  | 312    | 22         | 2.160         | PG        | CITTA' DI CASTELLO |          | No                            | 04/12/2009           | TRASFERIMENTO A TITOLO GRATUITO | Valore catastale   | 144,63   | 144,63   | PROVINCIA                   |  |
| 25486  | TERRENI DEMANIALI  | 1.2.2.01.03.01.001  | Demaniale  | 312    | 48         | 350           | PG        | CITTA' DI CASTELLO |          | No                            | 04/12/2009           | TRASFERIMENTO A TITOLO GRATUITO | Valore catastale   | 22,75  | 22,75  | PROVINCIA                   |  |
| 25001  | TERRENI DEMANIALI  | 1.2.2.01.03.01.001  | Demaniale  | 255    | 600        | 9             | PG        | CITTA' DI CASTELLO |          | No                            | 01/08/2007           | ACQUISIZIONE                    | Valore catastale   | 1,63   | 1,63   | AGENZIA FORESTALE REGIONALE | Il valore del bene è stato determinato con il criterio Valore Catastale in quanto non è concesso il valore di acquisizione |
| 25003  | TERRENI DEMANIALI  | 1.2.2.01.03.01.001  | Demaniale  | 285    | 579        | 306           | PG        | CITTA' DI CASTELLO |          | No                            | 11/10/2007           | ACQUISIZIONE                    | Valore catastale   | 180,38   | 180,38   | AGENZIA FORESTALE REGIONALE | Il valore del bene è stato determinato con il criterio Valore Catastale in quanto non è concesso il valore di acquisizione |
| 25065  | TERRENI DEMANIALI  | 1.2.2.01.03.01.001  | Demaniale  | 47     | 504        | 6             | PG        | CITTA' DI CASTELLO |          | No                            | 28/05/1998           | ACQUISIZIONE                    | Valore catastale   | 1,63   | 1,63   | AGENZIA FORESTALE REGIONALE | Il valore del bene è stato determinato con il criterio Valore Catastale in quanto non è concesso il valore di acquisizione |
| 25116  | TERRENI DEMANIALI  | 1.2.2.01.03.01.001  | Demaniale  | 283    | 103        | 310           | PG        | CITTA' DI CASTELLO |          | No                            | 05/09/2007           | ACQUISIZIONE                    | Valore catastale   | 65,00  | 65,00  | AGENZIA FORESTALE REGIONALE | Il valore del bene è stato determinato con il criterio Valore Catastale in quanto non è concesso il valore di acquisizione |
| 25117  | TERRENI DEMANIALI  | 1.2.2.01.03.01.001  | Demaniale  | 283    | 107        | 310           | PG        | CITTA' DI CASTELLO |          | No                            | 05/09/2007           | ACQUISIZIONE                    | Valore catastale   | 65,00  | 65,00  | AGENZIA FORESTALE REGIONALE | Il valore del bene è stato determinato con il criterio Valore Catastale in quanto non è concesso il valore di acquisizione |
| 25125  | TERRENI DEMANIALI  | 1.2.2.01.03.01.001  | Demaniale  | 283    | 556        | 119           | PG        | CITTA' DI CASTELLO |          | No                            | 05/09/2007           | ACQUISIZIONE                    | Valore catastale   | 69,88  | 69,88  | AGENZIA FORESTALE REGIONALE | Il valore del bene è stato determinato con il criterio Valore Catastale in quanto non è concesso il valore di acquisizione |
| 25126  | TERRENI DEMANIALI  | 1.2.2.01.03.01.001  | Demaniale  | 283    | 570        | 490           | PG        | CITTA' DI CASTELLO |          | No                            | 05/09/2007           | ACQUISIZIONE                    | Valore catastale   | 287,63   | 287,63   | AGENZIA FORESTALE REGIONALE | Il valore del bene è stato determinato con il criterio Valore Catastale in quanto non è concesso il valore di acquisizione |
| 25129  | TERRENI DEMANIALI  | 1.2.2.01.03.01.001  | Demaniale  | 285    | 594        | 724           | PG        | CITTA' DI CASTELLO |          | No                            | 05/09/2007           | ACQUISIZIONE                    | Valore catastale   | 425,75   | 425,75   | AGENZIA FORESTALE REGIONALE | Il valore del bene è stato determinato con il criterio Valore Catastale in quanto non è concesso il valore di acquisizione |
| 25590  | TERRENI DEMANIALI  | 1.2.2.01.03.01.001  | Demaniale  | 294    | 566        | 902           | PG        | CITTA' DI CASTELLO |          | No                            | 05/05/2011           | ACQUISIZIONE                    | Valore catastale   | 227,50   | 227,50   | AGENZIA FORESTALE REGIONALE | Il valore del bene è stato determinato con il criterio Valore Catastale in quanto non è concesso il valore di acquisizione |
| 25591  | TERRENI DEMANIALI  | 1.2.2.01.03.01.001  | Demaniale  | 284    | 568        | 2.277         | PG        | CITTA' DI CASTELLO |          | No                            | 05/05/2011           | ACQUISIZIONE                    | Valore catastale   | 477,75   | 477,75   | AGENZIA FORESTALE REGIONALE | Il valore del bene è stato determinato con il criterio Valore Catastale in quanto non è concesso il valore di acquisizione |
| 25404  | TERRENI DEMANIALI  | 1.2.2.01.03.01.001  | Demaniale  | 314    | 562        | 488           | PG        | CITTA' DI CASTELLO |          | No                            | 11/05/2006           | ACQUISIZIONE                    | Valore catastale   | 266,50   | 266,50   | AGENZIA FORESTALE REGIONALE | Il valore del bene è stato determinato con il criterio Valore Catastale in quanto non è concesso il valore di acquisizione |
| 25406  | TERRENI DEMANIALI  | 1.2.2.01.03.01.001  | Demaniale  | 314    | 564        | 242           | PG        | CITTA' DI CASTELLO |          | No                            | 11/05/2006           | ACQUISIZIONE                    | Valore catastale   | 131,63   | 131,63   | AGENZIA FORESTALE REGIONALE | Il valore del bene è stato determinato con il criterio Valore Catastale in quanto non è concesso il valore di acquisizione |
| 25407  | TERRENI DEMANIALI  | 1.2.2.01.03.01.001  | Demaniale  | 314    | 566        | 28            | PG        | CITTA' DI CASTELLO |          | No                            | 11/05/2006           | ACQUISIZIONE                    | Valore catastale   | 1,63   | 1,63   | AGENZIA FORESTALE REGIONALE | Il valore del bene è stato determinato con il criterio Valore Catastale in quanto non è concesso il valore di acquisizione |

**PATRIMONIO IMMOBILIARE REGIONE UMBRIA**  
**Prospetto Terreni al 31/12/2017**

| Numero identificativo (da sistema informativo) | Classificazione secondo il piano dei conti dello Stato Patrimoniale in base al D.lgs. 118/2011 (descrizione) | Classificazione secondo il piano dei conti dello Stato Patrimoniale in base al D.lgs. 118/2011 (Codice) | Classificazione ai sensi del codice civile (demaniale/disponibile, indisponibile) | Foglio | Particella | Superficie mq | Provincia | Comune             | Località | Bene soggetto ad ammortamento | Data di acquisizione | Modalità di acquisizione        | Criterio di valutazione secondo i principi del D.lgs. 118/2011 | Valore dell'immobile secondo i principi del D.lgs. 118/2011 al 31/12/2017 (euro) | Valore dell'immobile secondo i principi del D.lgs. 118/2011 al 31/12/2016 (euro) | Ente Gestore                | Note  |
|--|--|---|---|--------|------------|---------------|-----------|--------------------|----------|-------------------------------|----------------------|---------------------------------|--|--|--|-----------------------------|---|
| 25409  | TERRENI DEMANIALI  | 1.2.2.01.03.01.001  | Demaniale   | 314    | 573        | 146           | PG        | CITTA' DI CASTELLO |          | No                            | 11/05/2006           | ACQUISIZIONE                    | Valore catastale   | 79,63  | 79,63  | AGENZIA FORESTALE REGIONALE | Il valore del bene è stato determinato con il criterio Valore Catastale in quanto non è concesso il diritto di acquisizione |
| 25412  | TERRENI DEMANIALI  | 1.2.2.01.03.01.001  | Demaniale   | 315    | 601        | 170           | PG        | CITTA' DI CASTELLO |          | No                            | 11/05/2006           | ACQUISIZIONE                    | Valore catastale   | 92,63  | 92,63  | AGENZIA FORESTALE REGIONALE | Il valore del bene è stato determinato con il criterio Valore Catastale in quanto non è concesso il diritto di acquisizione |
| 25422  | TERRENI DEMANIALI  | 1.2.2.01.03.01.001  | Demaniale   | 323    | 2          | 380           | PG        | CITTA' DI CASTELLO |          | No                            | 12/05/2006           | ACQUISIZIONE                    | Valore catastale   | 95,88  | 95,88  | AGENZIA FORESTALE REGIONALE | Il valore del bene è stato determinato con il criterio Valore Catastale in quanto non è concesso il diritto di acquisizione |
| 25425  | TERRENI DEMANIALI  | 1.2.2.01.03.01.001  | Demaniale   | 323    | 537        | 688           | PG        | CITTA' DI CASTELLO |          | No                            | 12/05/2006           | ACQUISIZIONE                    | Valore catastale   | 404,63   | 404,63   | AGENZIA FORESTALE REGIONALE | Il valore del bene è stato determinato con il criterio Valore Catastale in quanto non è concesso il diritto di acquisizione |
| 25438  | TERRENI DEMANIALI  | 1.2.2.01.03.01.001  | Demaniale   | 295    | 571        | 562           | PG        | CITTA' DI CASTELLO |          | No                            | 01/09/2007           | ACQUISIZIONE                    | Valore catastale   | 37,38  | 37,38  | AGENZIA FORESTALE REGIONALE | Il valore del bene è stato determinato con il criterio Valore Catastale in quanto non è concesso il diritto di acquisizione |
| 25531  | TERRENI DEMANIALI  | 1.2.2.01.03.01.001  | Demaniale   | 308    | 1068       | 82            | PG        | CITTA' DI CASTELLO |          | No                            | 26/10/2005           | ACQUISIZIONE                    | Valore catastale   | 48,75  | 48,75  | AGENZIA FORESTALE REGIONALE | Il valore del bene è stato determinato con il criterio Valore Catastale in quanto non è concesso il diritto di acquisizione |
| 25532  | TERRENI DEMANIALI  | 1.2.2.01.03.01.001  | Demaniale   | 315    | 242        | 160           | PG        | CITTA' DI CASTELLO |          | No                            | 26/10/2005           | ACQUISIZIONE                    | Valore catastale   | 21,13  | 21,13  | AGENZIA FORESTALE REGIONALE | Il valore del bene è stato determinato con il criterio Valore Catastale in quanto non è concesso il diritto di acquisizione |
| 25535  | TERRENI DEMANIALI  | 1.2.2.01.03.01.001  | Demaniale   | 315    | 599        | 686           | PG        | CITTA' DI CASTELLO |          | No                            | 26/10/2005           | ACQUISIZIONE                    | Valore catastale   | 373,75   | 373,75   | AGENZIA FORESTALE REGIONALE | Il valore del bene è stato determinato con il criterio Valore Catastale in quanto non è concesso il diritto di acquisizione |
| 25538  | TERRENI DEMANIALI  | 1.2.2.01.03.01.001  | Demaniale   | 317    | 579        | 165           | PG        | CITTA' DI CASTELLO |          | No                            | 04/04/2006           | ACQUISIZIONE                    | Valore catastale   | 89,38  | 89,38  | AGENZIA FORESTALE REGIONALE | Il valore del bene è stato determinato con il criterio Valore Catastale in quanto non è concesso il diritto di acquisizione |
| 25005  | TERRENI DEMANIALI  | 1.2.2.01.03.01.001  | Demaniale   | 285    | 30         | 690           | PG        | CITTA' DI CASTELLO |          | No                            | 11/10/2007           | ACQUISIZIONE                    | Valore catastale   | 58,50  | 58,50  | AGENZIA FORESTALE REGIONALE | Il valore del bene è stato determinato con il criterio Valore Catastale in quanto non è concesso il diritto di acquisizione |
| 25007  | TERRENI DEMANIALI  | 1.2.2.01.03.01.001  | Demaniale   | 255    | 107        | 570           | PG        | CITTA' DI CASTELLO |          | No                            | 02/07/2007           | ACQUISIZIONE                    | Valore catastale   | 47,13  | 47,13  | AGENZIA FORESTALE REGIONALE | Il valore del bene è stato determinato con il criterio Valore Catastale in quanto non è concesso il diritto di acquisizione |
| 25014  | TERRENI DEMANIALI  | 1.2.2.01.03.01.001  | Demaniale   | 285    | 556        | 591           | PG        | CITTA' DI CASTELLO |          | No                            | 11/10/2007           | ACQUISIZIONE                    | Valore catastale   | 149,30   | 149,30   | AGENZIA FORESTALE REGIONALE | Il valore del bene è stato determinato con il criterio Valore Catastale in quanto non è concesso il diritto di acquisizione |
| 24908  | TERRENI DEMANIALI  | 1.2.2.01.03.01.001  | Demaniale   | 174    | 787        | 2             | PG        | CITTA' DI CASTELLO |          | No                            | 18/03/2004           | ACQUISIZIONE                    | Valore catastale   | 1,63   | 1,63   | AGENZIA FORESTALE REGIONALE | Il valore del bene è stato determinato con il criterio Valore Catastale in quanto non è concesso il diritto di acquisizione |
| 25139  | TERRENI DEMANIALI  | 1.2.2.01.03.01.001  | Demaniale   | 255    | 588        | 118           | PG        | CITTA' DI CASTELLO |          | No                            | 01/08/2007           | ACQUISIZIONE                    | Valore catastale   | 69,88  | 69,88  | AGENZIA FORESTALE REGIONALE | Il valore del bene è stato determinato con il criterio Valore Catastale in quanto non è concesso il diritto di acquisizione |
| 25140  | TERRENI DEMANIALI  | 1.2.2.01.03.01.001  | Demaniale   | 255    | 612        | 1.246         | PG        | CITTA' DI CASTELLO |          | No                            | 01/08/2007           | ACQUISIZIONE                    | Valore catastale   | 731,25   | 731,25   | AGENZIA FORESTALE REGIONALE | Il valore del bene è stato determinato con il criterio Valore Catastale in quanto non è concesso il diritto di acquisizione |
| 24976  | TERRENI DEMANIALI  | 1.2.2.01.03.01.001  | Demaniale   | 283    | 560        | 235           | PG        | CITTA' DI CASTELLO |          | No                            | 01/08/2007           | ACQUISIZIONE                    | Valore catastale   | 58,50  | 58,50  | AGENZIA FORESTALE REGIONALE | Il valore del bene è stato determinato con il criterio Valore Catastale in quanto non è concesso il diritto di acquisizione |
| 24979  | TERRENI DEMANIALI  | 1.2.2.01.03.01.001  | Demaniale   | 256    | 135        | 200           | PG        | CITTA' DI CASTELLO |          | No                            | 01/08/2007           | ACQUISIZIONE                    | Valore catastale   | 50,38  | 50,38  | AGENZIA FORESTALE REGIONALE | Il valore del bene è stato determinato con il criterio Valore Catastale in quanto non è concesso il diritto di acquisizione |
| 24980  | TERRENI DEMANIALI  | 1.2.2.01.03.01.001  | Demaniale   | 256    | 521        | 142           | PG        | CITTA' DI CASTELLO |          | No                            | 01/08/2007           | ACQUISIZIONE                    | Valore catastale   | 78,00  | 78,00  | AGENZIA FORESTALE REGIONALE | Il valore del bene è stato determinato con il criterio Valore Catastale in quanto non è concesso il diritto di acquisizione |
| 24986  | TERRENI DEMANIALI  | 1.2.2.01.03.01.001  | Demaniale   | 256    | 511        | 515           | PG        | CITTA' DI CASTELLO |          | No                            | 01/08/2007           | ACQUISIZIONE                    | Valore catastale   | 302,25   | 302,25   | AGENZIA FORESTALE REGIONALE | Il valore del bene è stato determinato con il criterio Valore Catastale in quanto non è concesso il diritto di acquisizione |
| 24980  | TERRENI DEMANIALI  | 1.2.2.01.03.01.001  | Demaniale   | 256    | 506        | 388           | PG        | CITTA' DI CASTELLO |          | No                            | 13/09/2007           | ACQUISIZIONE                    | Valore catastale   | 100,75   | 100,75   | AGENZIA FORESTALE REGIONALE | Il valore del bene è stato determinato con il criterio Valore Catastale in quanto non è concesso il diritto di acquisizione |
| 24992  | TERRENI DEMANIALI  | 1.2.2.01.03.01.001  | Demaniale   | 256    | 518        | 685           | PG        | CITTA' DI CASTELLO |          | No                            | 13/09/2007           | ACQUISIZIONE                    | Valore catastale   | 373,75   | 373,75   | AGENZIA FORESTALE REGIONALE | Il valore del bene è stato determinato con il criterio Valore Catastale in quanto non è concesso il diritto di acquisizione |
| 24984  | TERRENI DEMANIALI  | 1.2.2.01.03.01.001  | Demaniale   | 285    | 90         | 290           | PG        | CITTA' DI CASTELLO |          | No                            | 02/07/2007           | ACQUISIZIONE                    | Valore catastale   | 84,50  | 84,50  | AGENZIA FORESTALE REGIONALE | Il valore del bene è stato determinato con il criterio Valore Catastale in quanto non è concesso il diritto di acquisizione |
| 25540  | TERRENI DEMANIALI  | 1.2.2.01.03.01.001  | Demaniale   | 306    | 642        | 387           | PG        | CITTA' DI CASTELLO |          | No                            | 04/04/2006           | ACQUISIZIONE                    | Valore catastale   | 216,13   | 216,13   | AGENZIA FORESTALE REGIONALE | Il valore del bene è stato determinato con il criterio Valore Catastale in quanto non è concesso il diritto di acquisizione |
| 25341  | TERRENI DEMANIALI  | 1.2.2.01.03.01.001  | Demaniale   | 306    | 663        | 260           | PG        | CITTA' DI CASTELLO |          | No                            | 04/04/2006           | ACQUISIZIONE                    | Valore catastale   | 141,38   | 141,38   | AGENZIA FORESTALE REGIONALE | Il valore del bene è stato determinato con il criterio Valore Catastale in quanto non è concesso il diritto di acquisizione |
| 25342  | TERRENI DEMANIALI  | 1.2.2.01.03.01.001  | Demaniale   | 317    | 585        | 118           | PG        | CITTA' DI CASTELLO |          | No                            | 04/04/2006           | ACQUISIZIONE                    | Valore catastale   | 65,00  | 65,00  | AGENZIA FORESTALE REGIONALE | Il valore del bene è stato determinato con il criterio Valore Catastale in quanto non è concesso il diritto di acquisizione |
| 25343  | TERRENI DEMANIALI  | 1.2.2.01.03.01.001  | Demaniale   | 316    | 551        | 318           | PG        | CITTA' DI CASTELLO |          | No                            | 04/04/2006           | ACQUISIZIONE                    | Valore catastale   | 34,13  | 34,13  | AGENZIA FORESTALE REGIONALE | Il valore del bene è stato determinato con il criterio Valore Catastale in quanto non è concesso il diritto di acquisizione |
| 25297  | TERRENI DEMANIALI  | 1.2.2.01.03.01.001  | Demaniale   | 82     | 678        | 14            | PG        | CITTA' DI CASTELLO |          | No                            | 10/05/2005           | ACQUISIZIONE                    | Valore catastale   | 13,00  | 13,00  | AGENZIA FORESTALE REGIONALE | Il valore del bene è stato determinato con il criterio Valore Catastale in quanto non è concesso il diritto di acquisizione |
| 25183  | TERRENI DEMANIALI  | 1.2.2.01.03.01.001  | Demaniale   | 154    | 1459       | 8             | PG        | CITTA' DI CASTELLO |          | No                            | 18/03/2004           | ACQUISIZIONE                    | Valore catastale   | 4,88   | 4,88   | AGENZIA FORESTALE REGIONALE | Il valore del bene è stato determinato con il criterio Valore Catastale in quanto non è concesso il diritto di acquisizione |
| 25283  | TERRENI DEMANIALI  | 1.2.2.01.03.01.001  | Demaniale   | 63     | 545        | 20            | PG        | CITTA' DI CASTELLO |          | No                            | 06/02/2006           | ACQUISIZIONE                    | Valore catastale   | 17,88  | 17,88  | AGENZIA FORESTALE REGIONALE | Il valore del bene è stato determinato con il criterio Valore Catastale in quanto non è concesso il diritto di acquisizione |
| 25282  | TERRENI DEMANIALI  | 1.2.2.01.03.01.001  | Demaniale   | 318    | 508        | 118           | PG        | CITTA' DI CASTELLO |          | No                            | 11/05/2006           | ACQUISIZIONE                    | Valore catastale   | 55,25  | 55,25  | AGENZIA FORESTALE REGIONALE | Il valore del bene è stato determinato con il criterio Valore Catastale in quanto non è concesso il diritto di acquisizione |
| 25483  | TERRENI DEMANIALI  | 1.2.2.01.03.01.001  | Demaniale   | 312    | 16         | 1.090         | PG        | CITTA' DI CASTELLO |          | No                            | 04/12/2009           | TRASFERIMENTO A TITOLO GRATUITO | Valore catastale   | 73,13  | 73,13  | PROVINCIA                   | Il valore del bene è stato determinato con il criterio Valore Catastale in quanto non è concesso il diritto di acquisizione |
| 25285  | TERRENI DEMANIALI  | 1.2.2.01.03.01.001  | Demaniale   | 308    | 1094       | 140           | PG        | CITTA' DI CASTELLO |          | No                            | 18/04/2006           | ACQUISIZIONE                    | Valore catastale   | 82,88  | 82,88  | AGENZIA FORESTALE REGIONALE | Il valore del bene è stato determinato con il criterio Valore Catastale in quanto non è concesso il diritto di acquisizione |
| 25292  | TERRENI DEMANIALI  | 1.2.2.01.03.01.001  | Demaniale   | 56     | 46         | 1.760         | PG        | CITTA' DI CASTELLO |          | No                            | 13/11/2009           | TRASFERIMENTO A TITOLO GRATUITO | Valore catastale   | 73,13  | 73,13  | PROVINCIA                   | Il valore del bene è stato determinato con il criterio Valore Catastale in quanto non è concesso il diritto di acquisizione |

**PATRIMONIO IMMOBILIARE REGIONE UMBRIA**  
**Prospetto Terreni al 31/12/2017**

| Numero identificativo (da sistema informativo) | Classificazione secondo il piano dei conti dello Stato Patrimoniale in base al D.lgs. 118/2011 (descrizione) | Classificazione secondo il piano dei conti dello Stato Patrimoniale in base al D.lgs. 118/2011 (Codice) | Classificazione ai sensi del codice civile (demaniale/disponibile/indisponibile) | Foglio | Particella | Superficie mq | Provincia | Comune             | Località | Bene soggetto ad ammortamento | Data di acquisizione | Modalità di acquisizione        | Criterio di valutazione secondo i principi del D.lgs. 118/2011 | Valore dell'immobile secondo i principi del D.lgs. 118/2011 al 31/12/2017 (euro) | Valore dell'immobile secondo i principi del D.lgs. 118/2011 al 31/12/2016 (euro) | Eme Gestore                   | Note  |
|--|--|---|--|--------|------------|---------------|-----------|--------------------|----------|-------------------------------|----------------------|---------------------------------|--|--|--|-------------------------------|---|
| 25504  | TERRENI DEMANIALI  | 1.2.2.01.03.01.001  | Demaniale  | 56     | 50         | 3.050         | PG        | CITTA' DI CASTELLO |          | No                            | 13/11/2009           | TRASFERIMENTO A TITOLO GRATUITO | Valore catastale   | 128,38   | 128,38   | PROVINCIA                     |   |
| 25507  | TERRENI DEMANIALI  | 1.2.2.01.03.01.001  | Demaniale  | 57     | 52         | 4.790         | PG        | CITTA' DI CASTELLO |          | No                            | 13/11/2009           | TRASFERIMENTO A TITOLO GRATUITO | Valore catastale   | 442,00   | 442,00   | PROVINCIA                     |   |
| 25586  | TERRENI DEMANIALI  | 1.2.2.01.03.01.001  | Demaniale  | 174    | 765        | 8             | PG        | CITTA' DI CASTELLO |          | No                            | 18/03/2004           | ACQUISIZIONE                    | Valore catastale   | 1,63   | 1,63   | AGENZIA FORESTALE REGIONALE   | Il valore del bene è stato determinato con il criterio Valore Catastale in quanto non è conosciuto il valore di acquisizione. |
| 25577  | TERRENI DEMANIALI  | 1.2.2.01.03.01.001  | Demaniale  | 279    | 722        | 54            | PG        | CITTA' DI CASTELLO |          | No                            | 29/08/2011           | ACQUISIZIONE                    | Valore catastale   | 32,50  | 32,50  | AGENZIA FORESTALE REGIONALE   | Il valore del bene è stato determinato con il criterio Valore Catastale in quanto non è conosciuto il valore di acquisizione. |
| 25578  | TERRENI DEMANIALI  | 1.2.2.01.03.01.001  | Demaniale  | 279    | 699        | 108           | PG        | CITTA' DI CASTELLO |          | No                            | 29/08/2011           | ACQUISIZIONE                    | Valore catastale   | 63,38  | 63,38  | AGENZIA FORESTALE REGIONALE   | Il valore del bene è stato determinato con il criterio Valore Catastale in quanto non è conosciuto il valore di acquisizione. |
| 25580  | TERRENI DEMANIALI  | 1.2.2.01.03.01.001  | Demaniale  | 279    | 703        | 35            | PG        | CITTA' DI CASTELLO |          | No                            | 29/08/2011           | ACQUISIZIONE                    | Valore catastale   | 21,13  | 21,13  | AGENZIA FORESTALE REGIONALE   | Il valore del bene è stato determinato con il criterio Valore Catastale in quanto non è conosciuto il valore di acquisizione. |
| 25583  | TERRENI DEMANIALI  | 1.2.2.01.03.01.001  | Demaniale  | 279    | 224        | 69            | PG        | CITTA' DI CASTELLO |          | No                            | 30/08/2011           | ACQUISIZIONE                    | Valore catastale   | 17,88  | 17,88  | AGENZIA FORESTALE REGIONALE   | Il valore del bene è stato determinato con il criterio Valore Catastale in quanto non è conosciuto il valore di acquisizione. |
| 25584  | TERRENI DEMANIALI  | 1.2.2.01.03.01.001  | Demaniale  | 279    | 697        | 108           | PG        | CITTA' DI CASTELLO |          | No                            | 30/08/2011           | ACQUISIZIONE                    | Valore catastale   | 63,38  | 63,38  | AGENZIA FORESTALE REGIONALE   | Il valore del bene è stato determinato con il criterio Valore Catastale in quanto non è conosciuto il valore di acquisizione. |
| 25586  | TERRENI DEMANIALI  | 1.2.2.01.03.01.001  | Demaniale  | 286    | 552        | 1.002         | PG        | CITTA' DI CASTELLO |          | No                            | 05/05/2011           | ACQUISIZIONE                    | Valore catastale   | 209,63   | 209,63   | AGENZIA FORESTALE REGIONALE   | Il valore del bene è stato determinato con il criterio Valore Catastale in quanto non è conosciuto il valore di acquisizione. |
| 25587  | TERRENI DEMANIALI  | 1.2.2.01.03.01.001  | Demaniale  | 286    | 555        | 9.499         | PG        | CITTA' DI CASTELLO |          | No                            | 05/05/2011           | ACQUISIZIONE                    | Valore catastale   | 5.182,13   | 5.182,13   | AGENZIA FORESTALE REGIONALE   | Il valore del bene è stato determinato con il criterio Valore Catastale in quanto non è conosciuto il valore di acquisizione. |
| 25588  | TERRENI DEMANIALI  | 1.2.2.01.03.01.001  | Demaniale  | 286    | 557        | 846           | PG        | CITTA' DI CASTELLO |          | No                            | 05/05/2011           | ACQUISIZIONE                    | Valore catastale   | 497,25   | 497,25   | AGENZIA FORESTALE REGIONALE   | Il valore del bene è stato determinato con il criterio Valore Catastale in quanto non è conosciuto il valore di acquisizione. |
| 25533  | TERRENI DEMANIALI  | 1.2.2.01.03.01.001  | Demaniale  | 77     | 31         | 270           | PG        | CITTA' DI CASTELLO |          | No                            | 13/11/2009           | TRASFERIMENTO A TITOLO GRATUITO | Valore catastale   | 1,63   | 1,63   | PROVINCIA                     |   |
| 24961  | TERRENI DEMANIALI  | 1.2.2.01.03.01.001  | Demaniale  | 282    | 73         | 710           | PG        | CITTA' DI CASTELLO |          | No                            | 02/07/2007           | ACQUISIZIONE                    | Valore catastale   | 149,50   | 149,50   | AGENZIA FORESTALE REGIONALE   | Il valore del bene è stato determinato con il criterio Valore Catastale in quanto non è conosciuto il valore di acquisizione. |
| 24967  | TERRENI DEMANIALI  | 1.2.2.01.03.01.001  | Demaniale  | 283    | 38         | 470           | PG        | CITTA' DI CASTELLO |          | No                            | 11/10/2007           | ACQUISIZIONE                    | Valore catastale   | 118,63   | 118,63   | AGENZIA FORESTALE REGIONALE   | Il valore del bene è stato determinato con il criterio Valore Catastale in quanto non è conosciuto il valore di acquisizione. |
| 25022  | TERRENI DEMANIALI  | 1.2.2.01.03.01.001  | Demaniale  | 285    | 576        | 477           | PG        | CITTA' DI CASTELLO |          | No                            | 11/10/2007           | ACQUISIZIONE                    | Valore catastale   | 43,88  | 43,88  | AGENZIA FORESTALE REGIONALE   | Il valore del bene è stato determinato con il criterio Valore Catastale in quanto non è conosciuto il valore di acquisizione. |
| 25511  | TERRENI DEMANIALI  | 1.2.2.01.03.01.001  | Demaniale  | 58     | 3          | 1.890         | PG        | CITTA' DI CASTELLO |          | No                            | 13/11/2009           | TRASFERIMENTO A TITOLO GRATUITO | Valore catastale   | 126,75   | 126,75   | PROVINCIA                     |   |
| 25508  | TERRENI DEMANIALI  | 1.2.2.01.03.01.001  | Demaniale  | 83     | 671        | 26            | PG        | CITTA' DI CASTELLO |          | No                            | 04/04/2006           | ACQUISIZIONE                    | Valore catastale   | 24,38  | 24,38  | AGENZIA FORESTALE REGIONALE   | Il valore del bene è stato determinato con il criterio Valore Catastale in quanto non è conosciuto il valore di acquisizione. |
| 25314  | TERRENI DEMANIALI  | 1.2.2.01.03.01.001  | Demaniale  | 85     | 792        | 17            | PG        | CITTA' DI CASTELLO |          | No                            | 06/02/2006           | ACQUISIZIONE                    | Valore catastale   | 16,25  | 16,25  | AGENZIA FORESTALE REGIONALE   | Il valore del bene è stato determinato con il criterio Valore Catastale in quanto non è conosciuto il valore di acquisizione. |
| 25062  | TERRENI DEMANIALI  | 1.2.2.01.03.01.001  | Demaniale  | 316    | 557        | 862           | PG        | CITTA' DI CASTELLO |          | No                            | 11/06/2007           | ACQUISIZIONE                    | Valore catastale   | 500,50   | 500,50   | AGENZIA FORESTALE REGIONALE   | Il valore del bene è stato determinato con il criterio Valore Catastale in quanto non è conosciuto il valore di acquisizione. |
| 25120  | TERRENI DEMANIALI  | 1.2.2.01.03.01.001  | Demaniale  | 283    | 146        | 96            | PG        | CITTA' DI CASTELLO |          | No                            | 05/09/2007           | ACQUISIZIONE                    | Valore catastale   | 13,00  | 13,00  | AGENZIA FORESTALE REGIONALE   | Il valore del bene è stato determinato con il criterio Valore Catastale in quanto non è conosciuto il valore di acquisizione. |
| 25124  | TERRENI DEMANIALI  | 1.2.2.01.03.01.001  | Demaniale  | 283    | 554        | 28            | PG        | CITTA' DI CASTELLO |          | No                            | 05/09/2007           | ACQUISIZIONE                    | Valore catastale   | 1,63   | 1,63   | AGENZIA FORESTALE REGIONALE   | Il valore del bene è stato determinato con il criterio Valore Catastale in quanto non è conosciuto il valore di acquisizione. |
| 25348  | TERRENI DEMANIALI  | 1.2.2.01.03.01.001  | Demaniale  | 242    | 189        | 2.530         | PG        | CITTA' DI CASTELLO |          | No                            | 24/07/2007           | TRASFERIMENTO A TITOLO GRATUITO | Valore catastale   | 0,00   | 0,00   | UMBRIA TPL E MOBILITA' S.p.A. |   |
| 25064  | TERRENI DEMANIALI  | 1.2.2.01.03.01.001  | Demaniale  | 308    | 1086       | 140           | PG        | CITTA' DI CASTELLO |          | No                            | 05/09/2007           | ACQUISIZIONE                    | Valore catastale   | 76,38  | 76,38  | AGENZIA FORESTALE REGIONALE   | Il valore del bene è stato determinato con il criterio Valore Catastale in quanto non è conosciuto il valore di acquisizione. |
| 25233  | TERRENI DEMANIALI  | 1.2.2.01.03.01.001  | Demaniale  | 196    | 69         | 170           | PG        | CITTA' DI CASTELLO |          | No                            | 24/07/2007           | TRASFERIMENTO A TITOLO GRATUITO | Valore catastale   | 157,63   | 157,63   | UMBRIA TPL E MOBILITA' S.p.A. |   |
| 25369  | TERRENI DEMANIALI  | 1.2.2.01.03.01.001  | Demaniale  | 308    | 160        | 160           | PG        | CITTA' DI CASTELLO |          | No                            | 18/04/2006           | ACQUISIZIONE                    | Valore catastale   | 40,63  | 40,63  | AGENZIA FORESTALE REGIONALE   | Il valore del bene è stato determinato con il criterio Valore Catastale in quanto non è conosciuto il valore di acquisizione. |
| 25372  | TERRENI DEMANIALI  | 1.2.2.01.03.01.001  | Demaniale  | 308    | 1086       | 144           | PG        | CITTA' DI CASTELLO |          | No                            | 18/04/2006           | ACQUISIZIONE                    | Valore catastale   | 84,50  | 84,50  | AGENZIA FORESTALE REGIONALE   | Il valore del bene è stato determinato con il criterio Valore Catastale in quanto non è conosciuto il valore di acquisizione. |
| 25287  | TERRENI DEMANIALI  | 1.2.2.01.03.01.001  | Demaniale  | 65     | 549        | 5             | PG        | CITTA' DI CASTELLO |          | No                            | 06/02/2006           | ACQUISIZIONE                    | Valore catastale   | 6,50   | 6,50   | AGENZIA FORESTALE REGIONALE   | Il valore del bene è stato determinato con il criterio Valore Catastale in quanto non è conosciuto il valore di acquisizione. |
| 25549  | TERRENI DEMANIALI  | 1.2.2.01.03.01.001  | Demaniale  | 112    | 44         | 130           | PG        | CITTA' DI CASTELLO |          | No                            | 13/11/2009           | TRASFERIMENTO A TITOLO GRATUITO | Valore catastale   | 4,88   | 4,88   | PROVINCIA                     |   |
| 25281  | TERRENI DEMANIALI  | 1.2.2.01.03.01.001  | Demaniale  | 65     | 557        | 17            | PG        | CITTA' DI CASTELLO |          | No                            | 06/02/2006           | ACQUISIZIONE                    | Valore catastale   | 21,13  | 21,13  | AGENZIA FORESTALE REGIONALE   | Il valore del bene è stato determinato con il criterio Valore Catastale in quanto non è conosciuto il valore di acquisizione. |
| 25570  | TERRENI DEMANIALI  | 1.2.2.01.03.01.001  | Demaniale  | 279    | 711        | 1.423         | PG        | CITTA' DI CASTELLO |          | No                            | 29/08/2011           | ACQUISIZIONE                    | Valore catastale   | 118,63   | 118,63   | AGENZIA FORESTALE REGIONALE   | Il valore del bene è stato determinato con il criterio Valore Catastale in quanto non è conosciuto il valore di acquisizione. |
| 24973  | TERRENI DEMANIALI  | 1.2.2.01.03.01.001  | Demaniale  | 279    | 717        | 27            | PG        | CITTA' DI CASTELLO |          | No                            | 29/08/2011           | ACQUISIZIONE                    | Valore catastale   | 6,50   | 6,50   | AGENZIA FORESTALE REGIONALE   | Il valore del bene è stato determinato con il criterio Valore Catastale in quanto non è conosciuto il valore di acquisizione. |
| 24978  | TERRENI DEMANIALI  | 1.2.2.01.03.01.001  | Demaniale  | 283    | 564        | 398           | PG        | CITTA' DI CASTELLO |          | No                            | 01/08/2007           | ACQUISIZIONE                    | Valore catastale   | 234,00   | 234,00   | AGENZIA FORESTALE REGIONALE   | Il valore del bene è stato determinato con il criterio Valore Catastale in quanto non è conosciuto il valore di acquisizione. |
| 24983  | TERRENI DEMANIALI  | 1.2.2.01.03.01.001  | Demaniale  | 285    | 563        | 455           | PG        | CITTA' DI CASTELLO |          | No                            | 01/08/2007           | ACQUISIZIONE                    | Valore catastale   | 266,50   | 266,50   | AGENZIA FORESTALE REGIONALE   | Il valore del bene è stato determinato con il criterio Valore Catastale in quanto non è conosciuto il valore di acquisizione. |

**PATRIMONIO IMMOBILIARE REGIONE UMBRIA**  
**Prospetto Terreni al 31/12/2017**

| Numero identificativo (da sistema informativo) | Classificazione secondo il piano dei conti dello Stato Patrimoniale in base al D.lgs. 118/2011 (descrizione) | Classificazione secondo il piano dei conti dello Stato Patrimoniale in base al D.lgs. 118/2011 (Codice) | Classificazione ai sensi del codice civile (demaniale/disponibile, indisponibile) | Foglio | Particella | Superficie mq | Provincia | Comune             | Località | Bene soggetto ad ammortamento | Data di acquisizione | Modalità di acquisizione        | Criterio di valutazione secondo i principi del D.lgs. 118/2011 | Valore dell'immobile secondo i principi del D.lgs. 118/2011 al 31/12/2017 (euro) | Valore dell'immobile secondo i principi del D.lgs. 118/2011 al 31/12/2016 (euro) | Emis Gestore                  | Note  |
|--|--|---|---|--------|------------|---------------|-----------|--------------------|----------|-------------------------------|----------------------|---------------------------------|--|--|--|-------------------------------|---|
| 25009  | TERRENI DEMANIALI  | 1.2.2.01.03.01.001  | Demaniale   | 57     | 57         | 1.180         | PG        | CITTA' DI CASTELLO |          | No                            | 13/11/2009           | TRASFERIMENTO A TITOLO GRATUITO | Valore catastale   | 48,75  | 48,75  | PROVINCIA                     |   |
| 25067  | TERRENI DEMANIALI  | 1.2.2.01.03.01.001  | Demaniale   | 318    | 504        | 380           | PG        | CITTA' DI CASTELLO |          | No                            | 11/06/2007           | ACQUISIZIONE                    | Valore catastale   | 229,13   | 229,13   | AGENZIA FORESTALE REGIONALE   | Il valore del bene è stato determinato con il criterio Valore Catastale in quanto non è concesso il diritto di ipoteca. |
| 25071  | TERRENI DEMANIALI  | 1.2.2.01.03.01.001  | Demaniale   | 283    | 577        | 102           | PG        | CITTA' DI CASTELLO |          | No                            | 02/07/2007           | ACQUISIZIONE                    | Valore catastale   | 60,13  | 60,13  | AGENZIA FORESTALE REGIONALE   | Il valore del bene è stato determinato con il criterio Valore Catastale in quanto non è concesso il diritto di ipoteca. |
| 25073  | TERRENI DEMANIALI  | 1.2.2.01.03.01.001  | Demaniale   | 283    | 78         | 660           | PG        | CITTA' DI CASTELLO |          | No                            | 11/06/2007           | ACQUISIZIONE                    | Valore catastale   | 165,75   | 165,75   | AGENZIA FORESTALE REGIONALE   | Il valore del bene è stato determinato con il criterio Valore Catastale in quanto non è concesso il diritto di ipoteca. |
| 25082  | TERRENI DEMANIALI  | 1.2.2.01.03.01.001  | Demaniale   | 83     | 657        | 34            | PG        | CITTA' DI CASTELLO |          | No                            | 10/05/2005           | ACQUISIZIONE                    | Valore catastale   | 19,50  | 19,50  | AGENZIA FORESTALE REGIONALE   | Il valore del bene è stato determinato con il criterio Valore Catastale in quanto non è concesso il diritto di ipoteca. |
| 25082  | TERRENI DEMANIALI  | 1.2.2.01.03.01.001  | Demaniale   | 242    | 399        | 4.770         | PG        | CITTA' DI CASTELLO |          | No                            | 24/07/2007           | TRASFERIMENTO A TITOLO GRATUITO | Valore catastale   | 0,00   | 0,00   | UMBRIA TPL E MOBILITA' S.p.A. |   |
| 25146  | TERRENI DEMANIALI  | 1.2.2.01.03.01.001  | Demaniale   | 255    | 157        | 420           | PG        | CITTA' DI CASTELLO |          | No                            | 01/08/2007           | ACQUISIZIONE                    | Valore catastale   | 157,63   | 157,63   | AGENZIA FORESTALE REGIONALE   | Il valore del bene è stato determinato con il criterio Valore Catastale in quanto non è concesso il diritto di ipoteca. |
| 25149  | TERRENI DEMANIALI  | 1.2.2.01.03.01.001  | Demaniale   | 317    | 562        | 7             | PG        | CITTA' DI CASTELLO |          | No                            | 21/12/2007           | ACQUISIZIONE                    | Valore catastale   | 3,25   | 3,25   | AGENZIA FORESTALE REGIONALE   | Il valore del bene è stato determinato con il criterio Valore Catastale in quanto non è concesso il diritto di ipoteca. |
| 25198  | TERRENI DEMANIALI  | 1.2.2.01.03.01.001  | Demaniale   | 109    | 8          | 3.340         | PG        | CITTA' DI CASTELLO |          | No                            | 24/07/2007           | TRASFERIMENTO A TITOLO GRATUITO | Valore catastale   | 0,00   | 0,00   | UMBRIA TPL E MOBILITA' S.p.A. |   |
| 25490  | TERRENI DEMANIALI  | 1.2.2.01.03.01.001  | Demaniale   | 297    | 443        | 340           | PG        | CITTA' DI CASTELLO |          | No                            | 04/12/2009           | TRASFERIMENTO A TITOLO GRATUITO | Valore catastale   | 299,00   | 299,00   | PROVINCIA                     |   |
| 25492  | TERRENI DEMANIALI  | 1.2.2.01.03.01.001  | Demaniale   | 298    | 158        | 1.020         | PG        | CITTA' DI CASTELLO |          | No                            | 04/12/2009           | TRASFERIMENTO A TITOLO GRATUITO | Valore catastale   | 68,25  | 68,25  | PROVINCIA                     |   |
| 25560  | TERRENI DEMANIALI  | 1.2.2.01.03.01.001  | Demaniale   | 294    | 964        | 105           | PG        | CITTA' DI CASTELLO |          | No                            | 24/07/2007           | TRASFERIMENTO A TITOLO GRATUITO | Valore catastale   | 0,00   | 0,00   | UMBRIA TPL E MOBILITA' S.p.A. |   |
| 25438  | TERRENI DEMANIALI  | 1.2.2.01.03.01.001  | Demaniale   | 308    | 170        | 49            | PG        | CITTA' DI CASTELLO |          | No                            | 12/05/2006           | ACQUISIZIONE                    | Valore catastale   | 13,00  | 13,00  | AGENZIA FORESTALE REGIONALE   | Il valore del bene è stato determinato con il criterio Valore Catastale in quanto non è concesso il diritto di ipoteca. |
| 25441  | TERRENI DEMANIALI  | 1.2.2.01.03.01.001  | Demaniale   | 308    | 1098       | 80            | PG        | CITTA' DI CASTELLO |          | No                            | 12/05/2006           | ACQUISIZIONE                    | Valore catastale   | 43,88  | 43,88  | AGENZIA FORESTALE REGIONALE   | Il valore del bene è stato determinato con il criterio Valore Catastale in quanto non è concesso il diritto di ipoteca. |
| 25523  | TERRENI DEMANIALI  | 1.2.2.01.03.01.001  | Demaniale   | 323    | 563        | 285           | PG        | CITTA' DI CASTELLO |          | No                            | 26/10/2005           | ACQUISIZIONE                    | Valore catastale   | 156,00   | 156,00   | AGENZIA FORESTALE REGIONALE   | Il valore del bene è stato determinato con il criterio Valore Catastale in quanto non è concesso il diritto di ipoteca. |
| 25468  | TERRENI DEMANIALI  | 1.2.2.01.03.01.001  | Demaniale   | 85     | 790        | 40            | PG        | CITTA' DI CASTELLO |          | No                            | 02/04/2008           | ACQUISIZIONE                    | Valore catastale   | 48,75  | 48,75  | AGENZIA FORESTALE REGIONALE   | Il valore del bene è stato determinato con il criterio Valore Catastale in quanto non è concesso il diritto di ipoteca. |
| 25497  | TERRENI DEMANIALI  | 1.2.2.01.03.01.001  | Demaniale   | 312    | 60         | 2.880         | PG        | CITTA' DI CASTELLO |          | No                            | 04/12/2009           | TRASFERIMENTO A TITOLO GRATUITO | Valore catastale   | 199,88   | 199,88   | PROVINCIA                     |   |
| 25444  | TERRENI DEMANIALI  | 1.2.2.01.03.01.001  | Demaniale   | 306    | 312        | 160           | PG        | CITTA' DI CASTELLO |          | No                            | 12/05/2006           | ACQUISIZIONE                    | Valore catastale   | 40,63  | 40,63  | AGENZIA FORESTALE REGIONALE   | Il valore del bene è stato determinato con il criterio Valore Catastale in quanto non è concesso il diritto di ipoteca. |
| 25417  | TERRENI DEMANIALI  | 1.2.2.01.03.01.001  | Demaniale   | 306    | 638        | 197           | PG        | CITTA' DI CASTELLO |          | No                            | 12/05/2006           | ACQUISIZIONE                    | Valore catastale   | 107,25   | 107,25   | AGENZIA FORESTALE REGIONALE   | Il valore del bene è stato determinato con il criterio Valore Catastale in quanto non è concesso il diritto di ipoteca. |
| 25451  | TERRENI DEMANIALI  | 1.2.2.01.03.01.001  | Demaniale   | 87     | 1065       | 45            | PG        | CITTA' DI CASTELLO |          | No                            | 05/12/2007           | ACQUISIZIONE                    | Valore catastale   | 26,00  | 26,00  | AGENZIA FORESTALE REGIONALE   | Il valore del bene è stato determinato con il criterio Valore Catastale in quanto non è concesso il diritto di ipoteca. |
| 24926  | TERRENI DEMANIALI  | 1.2.2.01.03.01.001  | Demaniale   | 282    | 102        | 61            | PG        | CITTA' DI CASTELLO |          | No                            | 11/10/2007           | ACQUISIZIONE                    | Valore catastale   | 17,88  | 17,88  | AGENZIA FORESTALE REGIONALE   | Il valore del bene è stato determinato con il criterio Valore Catastale in quanto non è concesso il diritto di ipoteca. |
| 24930  | TERRENI DEMANIALI  | 1.2.2.01.03.01.001  | Demaniale   | 282    | 541        | 522           | PG        | CITTA' DI CASTELLO |          | No                            | 11/10/2007           | ACQUISIZIONE                    | Valore catastale   | 284,38   | 284,38   | AGENZIA FORESTALE REGIONALE   | Il valore del bene è stato determinato con il criterio Valore Catastale in quanto non è concesso il diritto di ipoteca. |
| 25583  | TERRENI DEMANIALI  | 1.2.2.01.03.01.001  | Demaniale   | 279    | 694        | 1.282         | PG        | CITTA' DI CASTELLO |          | No                            | 29/08/2011           | ACQUISIZIONE                    | Valore catastale   | 758,88   | 758,88   | AGENZIA FORESTALE REGIONALE   | Il valore del bene è stato determinato con il criterio Valore Catastale in quanto non è concesso il diritto di ipoteca. |
| 25448  | TERRENI DEMANIALI  | 1.2.2.01.03.01.001  | Demaniale   | 314    | 88         | 1.060         | PG        | CITTA' DI CASTELLO |          | No                            | 05/09/2007           | ACQUISIZIONE                    | Valore catastale   | 266,50   | 266,50   | AGENZIA FORESTALE REGIONALE   | Il valore del bene è stato determinato con il criterio Valore Catastale in quanto non è concesso il diritto di ipoteca. |
| 25149  | TERRENI DEMANIALI  | 1.2.2.01.03.01.001  | Demaniale   | 255    | 594        | 72            | PG        | CITTA' DI CASTELLO |          | No                            | 01/08/2007           | ACQUISIZIONE                    | Valore catastale   | 42,25  | 42,25  | AGENZIA FORESTALE REGIONALE   | Il valore del bene è stato determinato con il criterio Valore Catastale in quanto non è concesso il diritto di ipoteca. |
| 24991  | TERRENI DEMANIALI  | 1.2.2.01.03.01.001  | Demaniale   | 256    | 513        | 21            | PG        | CITTA' DI CASTELLO |          | No                            | 13/09/2007           | ACQUISIZIONE                    | Valore catastale   | 4,88   | 4,88   | AGENZIA FORESTALE REGIONALE   | Il valore del bene è stato determinato con il criterio Valore Catastale in quanto non è concesso il diritto di ipoteca. |
| 24995  | TERRENI DEMANIALI  | 1.2.2.01.03.01.001  | Demaniale   | 285    | 572        | 127           | PG        | CITTA' DI CASTELLO |          | No                            | 02/07/2007           | ACQUISIZIONE                    | Valore catastale   | 32,50  | 32,50  | AGENZIA FORESTALE REGIONALE   | Il valore del bene è stato determinato con il criterio Valore Catastale in quanto non è concesso il diritto di ipoteca. |
| 24957  | TERRENI DEMANIALI  | 1.2.2.01.03.01.001  | Demaniale   | 280    | 564        | 128           | PG        | CITTA' DI CASTELLO |          | No                            | 02/07/2007           | ACQUISIZIONE                    | Valore catastale   | 69,88  | 69,88  | AGENZIA FORESTALE REGIONALE   | Il valore del bene è stato determinato con il criterio Valore Catastale in quanto non è concesso il diritto di ipoteca. |
| 25018  | TERRENI DEMANIALI  | 1.2.2.01.03.01.001  | Demaniale   | 285    | 568        | 306           | PG        | CITTA' DI CASTELLO |          | No                            | 11/10/2007           | ACQUISIZIONE                    | Valore catastale   | 167,38   | 167,38   | AGENZIA FORESTALE REGIONALE   | Il valore del bene è stato determinato con il criterio Valore Catastale in quanto non è concesso il diritto di ipoteca. |
| 25075  | TERRENI DEMANIALI  | 1.2.2.01.03.01.001  | Demaniale   | 279    | 719        | 13            | PG        | CITTA' DI CASTELLO |          | No                            | 26/08/2011           | ACQUISIZIONE                    | Valore catastale   | 3,25   | 3,25   | AGENZIA FORESTALE REGIONALE   | Il valore del bene è stato determinato con il criterio Valore Catastale in quanto non è concesso il diritto di ipoteca. |
| 25079  | TERRENI DEMANIALI  | 1.2.2.01.03.01.001  | Demaniale   | 279    | 701        | 310           | PG        | CITTA' DI CASTELLO |          | No                            | 29/08/2011           | ACQUISIZIONE                    | Valore catastale   | 182,00   | 182,00   | AGENZIA FORESTALE REGIONALE   | Il valore del bene è stato determinato con il criterio Valore Catastale in quanto non è concesso il diritto di ipoteca. |
| 25082  | TERRENI DEMANIALI  | 1.2.2.01.03.01.001  | Demaniale   | 279    | 725        | 88            | PG        | CITTA' DI CASTELLO |          | No                            | 29/08/2011           | ACQUISIZIONE                    | Valore catastale   | 22,75  | 22,75  | AGENZIA FORESTALE REGIONALE   | Il valore del bene è stato determinato con il criterio Valore Catastale in quanto non è concesso il diritto di ipoteca. |
| 25107  | TERRENI DEMANIALI  | 1.2.2.01.03.01.001  | Demaniale   | 107    | 787        | 3             | PG        | CITTA' DI CASTELLO |          | No                            | 11/06/2007           | ACQUISIZIONE                    | Valore catastale   | 3,25   | 3,25   | AGENZIA FORESTALE REGIONALE   | Il valore del bene è stato determinato con il criterio Valore Catastale in quanto non è concesso il diritto di ipoteca. |

**PATRIMONIO IMMOBILIARE REGIONE UMBRIA**  
**Prospetto Terreni al 31/12/2017**

| Numero identificativo (da sistema informativo) | Classificazione secondo il piano dei conti dello Stato Patrimoniale in base al D.lgs. 118/2011 (descrizione) | Classificazione secondo il piano dei conti dello Stato Patrimoniale in base al D.lgs. 118/2011 (Codice) | Classificazione ai sensi del codice civile (demaniale/disponibile, indisponibile) | Foglio | Particella | Superficie mq | Provincia | Comune             | Località | Bene soggetto ad ammortamento | Data di acquisizione | Modalità di acquisizione        | Criterio di valutazione secondo i principi del D.lgs 118/2011 | Valore dell'immobile secondo i principi del D.lgs 118/2011 al 31/12/2017 (euro) | Valore dell'immobile secondo i principi del D.lgs 118/2011 al 31/12/2016 (euro) | Ente Gestore                  | Note  |
|--|--|---|---|--------|------------|---------------|-----------|--------------------|----------|-------------------------------|----------------------|---------------------------------|---|---|---|-------------------------------|---|
| 25174  | TERRENI DEMANIALI  | 1.2.2.01.03.01.001  | Demaniale   | 306    | 656        | 5             | PG        | CITTA' DI CASTELLO |          | No                            | 18/04/2006           | ACQUISIZIONE                    | Valore catastale  | 1,63  | 1,63  | AGENZIA FORESTALE REGIONALE   | Il valore del bene è stato determinato con il criterio Valore Catastale in quanto non è conosciuto il valore di acquisizione. |
| 25091  | TERRENI DEMANIALI  | 1.2.2.01.03.01.001  | Demaniale   | 255    | 604        | 977           | PG        | CITTA' DI CASTELLO |          | No                            | 11/10/2007           | ACQUISIZIONE                    | Valore catastale  | 573,63  | 573,63  | AGENZIA FORESTALE REGIONALE   | Il valore del bene è stato determinato con il criterio Valore Catastale in quanto non è conosciuto il valore di acquisizione. |
| 25098  | TERRENI DEMANIALI  | 1.2.2.01.03.01.001  | Demaniale   | 65     | 545        | 19            | PG        | CITTA' DI CASTELLO |          | No                            | 06/02/2006           | ACQUISIZIONE                    | Valore catastale  | 22,75   | 22,75   | AGENZIA FORESTALE REGIONALE   | Il valore del bene è stato determinato con il criterio Valore Catastale in quanto non è conosciuto il valore di acquisizione. |
| 25472  | TERRENI DEMANIALI  | 1.2.2.01.03.01.001  | Demaniale   | 283    | 536        | 270           | PG        | CITTA' DI CASTELLO |          | No                            | 31/10/2008           | ACQUISIZIONE                    | Valore catastale  | 147,88  | 147,88  | AGENZIA FORESTALE REGIONALE   | Il valore del bene è stato determinato con il criterio Valore Catastale in quanto non è conosciuto il valore di acquisizione. |
| 25211  | TERRENI DEMANIALI  | 1.2.2.01.03.01.001  | Demaniale   | 149    | 2106       | 300           | PG        | CITTA' DI CASTELLO |          | No                            | 24/07/2007           | TRASFERIMENTO A TITOLO GRATUITO | Valore catastale  | 0,00  | 0,00  | UMBRIA TPL E MOBILITA' S.p.A. |   |
| 25419  | TERRENI DEMANIALI  | 1.2.2.01.03.01.001  | Demaniale   | 323    | 569        | 750           | PG        | CITTA' DI CASTELLO |          | No                            | 11/05/2006           | ACQUISIZIONE                    | Valore catastale  | 440,38  | 440,38  | AGENZIA FORESTALE REGIONALE   | Il valore del bene è stato determinato con il criterio Valore Catastale in quanto non è conosciuto il valore di acquisizione. |
| 25064  | TERRENI DEMANIALI  | 1.2.2.01.03.01.001  | Demaniale   | 317    | 591        | 520           | PG        | CITTA' DI CASTELLO |          | No                            | 05/09/2007           | ACQUISIZIONE                    | Valore catastale  | 305,50  | 305,50  | AGENZIA FORESTALE REGIONALE   | Il valore del bene è stato determinato con il criterio Valore Catastale in quanto non è conosciuto il valore di acquisizione. |
| 25056  | TERRENI DEMANIALI  | 1.2.2.01.03.01.001  | Demaniale   | 262    | 511        | 92            | PG        | CITTA' DI CASTELLO |          | No                            | 11/10/2007           | ACQUISIZIONE                    | Valore catastale  | 53,63   | 48,75   | AGENZIA FORESTALE REGIONALE   | Il valore del bene è stato determinato con il criterio Valore Catastale in quanto non è conosciuto il valore di acquisizione. |
| 25270  | TERRENI DEMANIALI  | 1.2.2.01.03.01.001  | Demaniale   | 47     | 157        | 5,660         | PG        | CITTA' DI CASTELLO |          | No                            | 28/05/1998           | ACQUISIZIONE                    | Valore catastale  | 0,00  | 0,00  | AGENZIA FORESTALE REGIONALE   | Il valore del bene è stato determinato con il criterio Valore Catastale in quanto non è conosciuto il valore di acquisizione. |
| 25423  | TERRENI DEMANIALI  | 1.2.2.01.03.01.001  | Demaniale   | 323    | 6          | 240           | PG        | CITTA' DI CASTELLO |          | No                            | 12/05/2006           | ACQUISIZIONE                    | Valore catastale  | 19,50   | 19,50   | AGENZIA FORESTALE REGIONALE   | Il valore del bene è stato determinato con il criterio Valore Catastale in quanto non è conosciuto il valore di acquisizione. |
| 25098  | TERRENI DEMANIALI  | 1.2.2.01.03.01.001  | Demaniale   | 255    | 560        | 183           | PG        | CITTA' DI CASTELLO |          | No                            | 01/08/2007           | ACQUISIZIONE                    | Valore catastale  | 99,13   | 99,13   | AGENZIA FORESTALE REGIONALE   | Il valore del bene è stato determinato con il criterio Valore Catastale in quanto non è conosciuto il valore di acquisizione. |
| 25103  | TERRENI DEMANIALI  | 1.2.2.01.03.01.001  | Demaniale   | 108    | 827        | 15            | PG        | CITTA' DI CASTELLO |          | No                            | 11/06/2007           | ACQUISIZIONE                    | Valore catastale  | 17,88   | 17,88   | AGENZIA FORESTALE REGIONALE   | Il valore del bene è stato determinato con il criterio Valore Catastale in quanto non è conosciuto il valore di acquisizione. |
| 25480  | TERRENI DEMANIALI  | 1.2.2.01.03.01.001  | Demaniale   | 266    | 142        | 350           | PG        | CITTA' DI CASTELLO |          | No                            | 04/12/2009           | TRASFERIMENTO A TITOLO GRATUITO | Valore catastale  | 73,13   | 73,13   | PROVINCIA                     |   |
| 25427  | TERRENI DEMANIALI  | 1.2.2.01.03.01.001  | Demaniale   | 323    | 541        | 18            | PG        | CITTA' DI CASTELLO |          | No                            | 12/05/2006           | ACQUISIZIONE                    | Valore catastale  | 4,88  | 4,88  | AGENZIA FORESTALE REGIONALE   | Il valore del bene è stato determinato con il criterio Valore Catastale in quanto non è conosciuto il valore di acquisizione. |
| 25279  | TERRENI DEMANIALI  | 1.2.2.01.03.01.001  | Demaniale   | 63     | 537        | 22            | PG        | CITTA' DI CASTELLO |          | No                            | 12/11/2004           | ACQUISIZIONE                    | Valore catastale  | 26,00   | 26,00   | AGENZIA FORESTALE REGIONALE   | Il valore del bene è stato determinato con il criterio Valore Catastale in quanto non è conosciuto il valore di acquisizione. |
| 25391  | TERRENI DEMANIALI  | 1.2.2.01.03.01.001  | Demaniale   | 317    | 551        | 1,050         | PG        | CITTA' DI CASTELLO |          | No                            | 11/05/2006           | ACQUISIZIONE                    | Valore catastale  | 484,25  | 484,25  | AGENZIA FORESTALE REGIONALE   | Il valore del bene è stato determinato con il criterio Valore Catastale in quanto non è conosciuto il valore di acquisizione. |
| 25344  | TERRENI DEMANIALI  | 1.2.2.01.03.01.001  | Demaniale   | 308    | 158        | 330           | PG        | CITTA' DI CASTELLO |          | No                            | 04/04/2006           | ACQUISIZIONE                    | Valore catastale  | 82,88   | 82,88   | AGENZIA FORESTALE REGIONALE   | Il valore del bene è stato determinato con il criterio Valore Catastale in quanto non è conosciuto il valore di acquisizione. |
| 24843  | TERRENI DEMANIALI  | 1.2.2.01.03.01.001  | Demaniale   | 282    | 571        | 170           | PG        | CITTA' DI CASTELLO |          | No                            | 11/10/2007           | ACQUISIZIONE                    | Valore catastale  | 99,13   | 99,13   | AGENZIA FORESTALE REGIONALE   | Il valore del bene è stato determinato con il criterio Valore Catastale in quanto non è conosciuto il valore di acquisizione. |
| 25002  | TERRENI DEMANIALI  | 1.2.2.01.03.01.001  | Demaniale   | 255    | 602        | 13            | PG        | CITTA' DI CASTELLO |          | No                            | 01/08/2007           | ACQUISIZIONE                    | Valore catastale  | 8,13  | 8,13  | AGENZIA FORESTALE REGIONALE   | Il valore del bene è stato determinato con il criterio Valore Catastale in quanto non è conosciuto il valore di acquisizione. |
| 25394  | TERRENI DEMANIALI  | 1.2.2.01.03.01.001  | Demaniale   | 317    | 42         | 270           | PG        | CITTA' DI CASTELLO |          | No                            | 11/05/2006           | ACQUISIZIONE                    | Valore catastale  | 66,25   | 66,25   | AGENZIA FORESTALE REGIONALE   | Il valore del bene è stato determinato con il criterio Valore Catastale in quanto non è conosciuto il valore di acquisizione. |
| 24849  | TERRENI DEMANIALI  | 1.2.2.01.03.01.001  | Demaniale   | 283    | 121        | 350           | PG        | CITTA' DI CASTELLO |          | No                            | 01/08/2007           | ACQUISIZIONE                    | Valore catastale  | 102,38  | 102,38  | AGENZIA FORESTALE REGIONALE   | Il valore del bene è stato determinato con il criterio Valore Catastale in quanto non è conosciuto il valore di acquisizione. |
| 25168  | TERRENI DEMANIALI  | 1.2.2.01.03.01.001  | Demaniale   | 254    | 694        | 584           | PG        | CITTA' DI CASTELLO |          | No                            | 11/06/2007           | ACQUISIZIONE                    | Valore catastale  | 342,88  | 342,88  | AGENZIA FORESTALE REGIONALE   | Il valore del bene è stato determinato con il criterio Valore Catastale in quanto non è conosciuto il valore di acquisizione. |
| 24622  | TERRENI DEMANIALI  | 1.2.2.01.03.01.001  | Demaniale   | 282    | 567        | 340           | PG        | CITTA' DI CASTELLO |          | No                            | 11/10/2007           | ACQUISIZIONE                    | Valore catastale  | 199,88  | 199,88  | AGENZIA FORESTALE REGIONALE   | Il valore del bene è stato determinato con il criterio Valore Catastale in quanto non è conosciuto il valore di acquisizione. |
| 25017  | TERRENI DEMANIALI  | 1.2.2.01.03.01.001  | Demaniale   | 59     | 32         | 2,410         | PG        | CITTA' DI CASTELLO |          | No                            | 13/11/2009           | TRASFERIMENTO A TITOLO GRATUITO | Valore catastale  | 505,38  | 505,38  | PROVINCIA                     |   |
| 25021  | TERRENI DEMANIALI  | 1.2.2.01.03.01.001  | Demaniale   | 60     | 15         | 1,920         | PG        | CITTA' DI CASTELLO |          | No                            | 13/11/2009           | TRASFERIMENTO A TITOLO GRATUITO | Valore catastale  | 403,00  | 403,00  | PROVINCIA                     |   |
| 25199  | TERRENI DEMANIALI  | 1.2.2.01.03.01.001  | Demaniale   | 109    | 64         | 3,599         | PG        | CITTA' DI CASTELLO |          | No                            | 24/07/2007           | TRASFERIMENTO A TITOLO GRATUITO | Valore catastale  | 0,00  | 0,00  | UMBRIA TPL E MOBILITA' S.p.A. |   |
| 25002  | TERRENI DEMANIALI  | 1.2.2.01.03.01.001  | Demaniale   | 131    | 89         | 7,490         | PG        | CITTA' DI CASTELLO |          | No                            | 24/07/2007           | TRASFERIMENTO A TITOLO GRATUITO | Valore catastale  | 0,00  | 0,00  | UMBRIA TPL E MOBILITA' S.p.A. |   |
| 25488  | TERRENI DEMANIALI  | 1.2.2.01.03.01.001  | Demaniale   | 297    | 194        | 1,050         | PG        | CITTA' DI CASTELLO |          | No                            | 04/12/2009           | TRASFERIMENTO A TITOLO GRATUITO | Valore catastale  | 69,88   | 69,88   | PROVINCIA                     |   |
| 25489  | TERRENI DEMANIALI  | 1.2.2.01.03.01.001  | Demaniale   | 297    | 204        | 3,480         | PG        | CITTA' DI CASTELLO |          | No                            | 04/12/2009           | TRASFERIMENTO A TITOLO GRATUITO | Valore catastale  | 729,63  | 729,63  | PROVINCIA                     |   |
| 25008  | TERRENI DEMANIALI  | 1.2.2.01.03.01.001  | Demaniale   | 149    | 168        | 5,910         | PG        | CITTA' DI CASTELLO |          | No                            | 24/07/2007           | TRASFERIMENTO A TITOLO GRATUITO | Valore catastale  | 0,00  | 0,00  | UMBRIA TPL E MOBILITA' S.p.A. |   |
| 25546  | TERRENI DEMANIALI  | 1.2.2.01.03.01.001  | Demaniale   | 56     | 127        | 5,660         | PG        | CITTA' DI CASTELLO |          | No                            | 13/11/2009           | TRASFERIMENTO A TITOLO GRATUITO | Valore catastale  | 245,38  | 245,38  | PROVINCIA                     |   |
| 25402  | TERRENI DEMANIALI  | 1.2.2.01.03.01.001  | Demaniale   | 314    | 557        | 5,150         | PG        | CITTA' DI CASTELLO |          | No                            | 11/05/2006           | ACQUISIZIONE                    | Valore catastale  | 1,296,75  | 1,296,75  | AGENZIA FORESTALE REGIONALE   | Il valore del bene è stato determinato con il criterio Valore Catastale in quanto non è conosciuto il valore di acquisizione. |
| 25564  | TERRENI DEMANIALI  | 1.2.2.01.03.01.001  | Demaniale   | 134    | 40         | 4,560         | PG        | CITTA' DI CASTELLO |          | No                            | 13/11/2009           | TRASFERIMENTO A TITOLO GRATUITO | Valore catastale  | 191,75  | 191,75  | PROVINCIA                     |   |

**PATRIMONIO IMMOBILIARE REGIONE UMBRIA**  
**Prospetto Terreni al 31/12/2017**

| Numero identificativo (da sistema informativo) | Classificazione secondo il piano dei conti dello Stato Patrimoniale in base al D.lgs. 118/2011 (descrizione) | Classificazione secondo il piano dei conti dello Stato Patrimoniale in base al D.lgs. 118/2011 (Codice) | Classificazione ai sensi del codice civile (demaniale/disponibile, indisponibile) | Foglio | Particella | Superficie mq | Provincia | Comune             | Località | Bene soggetto ad ammortamento | Data di acquisizione | Modalità di acquisizione        | Criterio di valutazione secondo i principi del D.lgs. 118/2011 | Valore dell'immobile secondo i principi del D.lgs. 118/2011 al 31/12/2017 (euro) | Valore dell'immobile secondo i principi del D.lgs. 118/2011 al 31/12/2016 (euro) | Eme Gestore                   | Note  |
|--|--|---|---|--------|------------|---------------|-----------|--------------------|----------|-------------------------------|----------------------|---------------------------------|--|--|--|-------------------------------|---|
| 25556  | TERRENI DEMANIALI  | 1.2.2.01.03.01.001  | Demaniale   | 134    | 64         | 2.550         | PG        | CITTA' DI CASTELLO |          | No                            | 13/11/2009           | TRASFERIMENTO A TITOLO GRATUITO | Valore catastale   | 118,63   | 118,63   | PROVINCIA                     |   |
| 25558  | TERRENI DEMANIALI  | 1.2.2.01.03.01.001  | Demaniale   | 134    | 71         | 3.110         | PG        | CITTA' DI CASTELLO |          | No                            | 13/11/2009           | TRASFERIMENTO A TITOLO GRATUITO | Valore catastale   | 130,00   | 130,00   | PROVINCIA                     |   |
| 25220  | TERRENI DEMANIALI  | 1.2.2.01.03.01.001  | Demaniale   | 174    | 196        | 10.050        | PG        | CITTA' DI CASTELLO |          | No                            | 24/07/2007           | TRASFERIMENTO A TITOLO GRATUITO | Valore catastale   | 0,00   | 0,00   | UMBRIA TPL E MOBILITA' S.p.A. |   |
| 25222  | TERRENI DEMANIALI  | 1.2.2.01.03.01.001  | Demaniale   | 175    | 73         | 7.620         | PG        | CITTA' DI CASTELLO |          | No                            | 24/07/2007           | TRASFERIMENTO A TITOLO GRATUITO | Valore catastale   | 0,00   | 0,00   | UMBRIA TPL E MOBILITA' S.p.A. |   |
| 25256  | TERRENI DEMANIALI  | 1.2.2.01.03.01.001  | Demaniale   | 294    | 76         | 10.245        | PG        | CITTA' DI CASTELLO |          | No                            | 24/07/2007           | TRASFERIMENTO A TITOLO GRATUITO | Valore catastale   | 0,00   | 0,00   | UMBRIA TPL E MOBILITA' S.p.A. |   |
| 25231  | TERRENI DEMANIALI  | 1.2.2.01.03.01.001  | Demaniale   | 196    | 66         | 7.740         | PG        | CITTA' DI CASTELLO |          | No                            | 24/07/2007           | TRASFERIMENTO A TITOLO GRATUITO | Valore catastale   | 0,00   | 0,00   | UMBRIA TPL E MOBILITA' S.p.A. |   |
| 25543  | TERRENI DEMANIALI  | 1.2.2.01.03.01.001  | Demaniale   | 94     | 51         | 9.460         | PG        | CITTA' DI CASTELLO |          | No                            | 13/11/2009           | TRASFERIMENTO A TITOLO GRATUITO | Valore catastale   | 396,50   | 396,50   | PROVINCIA                     |   |
| 25498  | TERRENI DEMANIALI  | 1.2.2.01.03.01.001  | Demaniale   | 55     | 19         | 7.830         | PG        | CITTA' DI CASTELLO |          | No                            | 13/11/2009           | TRASFERIMENTO A TITOLO GRATUITO | Valore catastale   | 328,25   | 328,25   | PROVINCIA                     |   |
| 25522  | TERRENI DEMANIALI  | 1.2.2.01.03.01.001  | Demaniale   | 323    | 32         | 1.010         | PG        | CITTA' DI CASTELLO |          | No                            | 26/10/2005           | ACQUISIZIONE                    | Valore catastale   | 110,50   | 110,50   | AGENZIA FORESTALE REGIONALE   | Il valore del bene è stato determinato con il criterio Valore Catastale in quanto non è conosciuto il valore di acquisizione. |
| 25258  | TERRENI DEMANIALI  | 1.2.2.01.03.01.001  | Demaniale   | 294    | 251        | 14.438        | PG        | CITTA' DI CASTELLO |          | No                            | 24/07/2007           | TRASFERIMENTO A TITOLO GRATUITO | Valore catastale   | 0,00   | 0,00   | UMBRIA TPL E MOBILITA' S.p.A. |   |
| 25118  | TERRENI DEMANIALI  | 1.2.2.01.03.01.001  | Demaniale   | 283    | 128        | 1.680         | PG        | CITTA' DI CASTELLO |          | No                            | 05/09/2007           | ACQUISIZIONE                    | Valore catastale   | 494,00   | 494,00   | AGENZIA FORESTALE REGIONALE   | Il valore del bene è stato determinato con il criterio Valore Catastale in quanto non è conosciuto il valore di acquisizione. |
| 25226  | TERRENI DEMANIALI  | 1.2.2.01.03.01.001  | Demaniale   | 76     | 60         | 1.800         | PG        | CITTA' DI CASTELLO |          | No                            | 13/11/2009           | TRASFERIMENTO A TITOLO GRATUITO | Valore catastale   | 120,25   | 120,25   | PROVINCIA                     |   |
| 25227  | TERRENI DEMANIALI  | 1.2.2.01.03.01.001  | Demaniale   | 76     | 61         | 760           | PG        | CITTA' DI CASTELLO |          | No                            | 13/11/2009           | TRASFERIMENTO A TITOLO GRATUITO | Valore catastale   | 32,50  | 32,50  | PROVINCIA                     |   |
| 25530  | TERRENI DEMANIALI  | 1.2.2.01.03.01.001  | Demaniale   | 76     | 77         | 1.860         | PG        | CITTA' DI CASTELLO |          | No                            | 13/11/2009           | TRASFERIMENTO A TITOLO GRATUITO | Valore catastale   | 30,88  | 30,88  | PROVINCIA                     |   |
| 25532  | TERRENI DEMANIALI  | 1.2.2.01.03.01.001  | Demaniale   | 77     | 7          | 4.700         | PG        | CITTA' DI CASTELLO |          | No                            | 13/11/2009           | TRASFERIMENTO A TITOLO GRATUITO | Valore catastale   | 196,63   | 196,63   | PROVINCIA                     |   |
| 25249  | TERRENI DEMANIALI  | 1.2.2.01.03.01.001  | Demaniale   | 242    | 235        | 6.140         | PG        | CITTA' DI CASTELLO |          | No                            | 24/07/2007           | TRASFERIMENTO A TITOLO GRATUITO | Valore catastale   | 0,00   | 0,00   | UMBRIA TPL E MOBILITA' S.p.A. |   |
| 25253  | TERRENI DEMANIALI  | 1.2.2.01.03.01.001  | Demaniale   | 264    | 95         | 11.560        | PG        | CITTA' DI CASTELLO |          | No                            | 24/07/2007           | TRASFERIMENTO A TITOLO GRATUITO | Valore catastale   | 0,00   | 0,00   | UMBRIA TPL E MOBILITA' S.p.A. |   |
| 25219  | TERRENI DEMANIALI  | 1.2.2.01.03.01.001  | Demaniale   | 174    | 779        | 6             | PG        | CITTA' DI CASTELLO |          | No                            | 17/11/2005           | ACQUISIZIONE                    | Valore catastale   | 4,88   | 4,88   | AGENZIA FORESTALE REGIONALE   | Il valore del bene è stato determinato con il criterio Valore Catastale in quanto non è conosciuto il valore di acquisizione. |
| 40594  | TERRENI DEMANIALI  | 1.2.2.01.03.01.001  | Demaniale   | 47     | 214        | 5             | PG        | CITTA' DI CASTELLO |          | No                            | 26/05/1998           | ACQUISIZIONE                    | Valore catastale   | 1,63   | 1,63   | AGENZIA FORESTALE REGIONALE   | Il valore del bene è stato determinato con il criterio Valore Catastale in quanto non è conosciuto il valore di acquisizione. |
| 25221  | TERRENI DEMANIALI  | 1.2.2.01.03.01.001  | Demaniale   | 175    | 3          | 2.240         | PG        | CITTA' DI CASTELLO |          | No                            | 24/07/2007           | TRASFERIMENTO A TITOLO GRATUITO | Valore catastale   | 0,00   | 0,00   | UMBRIA TPL E MOBILITA' S.p.A. |   |
| 25268  | TERRENI DEMANIALI  | 1.2.2.01.03.01.001  | Demaniale   | 47     | 153        | 16.270        | PG        | CITTA' DI CASTELLO |          | No                            | 29/05/1998           | ACQUISIZIONE                    | Valore catastale   | 0,00   | 0,00   | AGENZIA FORESTALE REGIONALE   | Il valore del bene è stato determinato con il criterio Valore Catastale in quanto non è conosciuto il valore di acquisizione. |
| 25224  | TERRENI DEMANIALI  | 1.2.2.01.03.01.001  | Demaniale   | 323    | 571        | 266           | PG        | CITTA' DI CASTELLO |          | No                            | 26/10/2005           | ACQUISIZIONE                    | Valore catastale   | 156,00   | 156,00   | AGENZIA FORESTALE REGIONALE   | Il valore del bene è stato determinato con il criterio Valore Catastale in quanto non è conosciuto il valore di acquisizione. |
| 40163  | TERRENI DEMANIALI  | 1.2.2.01.03.01.001  | Demaniale   | 263    | 557        | 4.260         | PG        | CITTA' DI CASTELLO |          | No                            | 10/01/2012           | ACQUISIZIONE                    | Valore catastale   | 1.966,25   | 1.966,25   | AGENZIA FORESTALE REGIONALE   | Il valore del bene è stato determinato con il criterio Valore Catastale in quanto non è conosciuto il valore di acquisizione. |
| 40164  | TERRENI DEMANIALI  | 1.2.2.01.03.01.001  | Demaniale   | 263    | 559        | 2.886         | PG        | CITTA' DI CASTELLO |          | No                            | 10/01/2012           | ACQUISIZIONE                    | Valore catastale   | 1.332,50   | 1.332,50   | AGENZIA FORESTALE REGIONALE   | Il valore del bene è stato determinato con il criterio Valore Catastale in quanto non è conosciuto il valore di acquisizione. |
| 24912  | TERRENI DEMANIALI  | 1.2.2.01.03.01.001  | Demaniale   | 282    | 558        | 225           | PG        | CITTA' DI CASTELLO |          | No                            | 11/10/2007           | ACQUISIZIONE                    | Valore catastale   | 56,88  | 56,88  | AGENZIA FORESTALE REGIONALE   | Il valore del bene è stato determinato con il criterio Valore Catastale in quanto non è conosciuto il valore di acquisizione. |
| 25164  | TERRENI DEMANIALI  | 1.2.2.01.03.01.001  | Demaniale   | 172    | 686        | 29            | PG        | CITTA' DI CASTELLO |          | No                            | 18/03/2004           | ACQUISIZIONE                    | Valore catastale   | 16,25  | 16,25  | AGENZIA FORESTALE REGIONALE   | Il valore del bene è stato determinato con il criterio Valore Catastale in quanto non è conosciuto il valore di acquisizione. |
| 25008  | TERRENI DEMANIALI  | 1.2.2.01.03.01.001  | Demaniale   | 295    | 577        | 157           | PG        | CITTA' DI CASTELLO |          | No                            | 02/07/2007           | ACQUISIZIONE                    | Valore catastale   | 86,13  | 86,13  | AGENZIA FORESTALE REGIONALE   | Il valore del bene è stato determinato con il criterio Valore Catastale in quanto non è conosciuto il valore di acquisizione. |
| 24941  | TERRENI DEMANIALI  | 1.2.2.01.03.01.001  | Demaniale   | 282    | 562        | 738           | PG        | CITTA' DI CASTELLO |          | No                            | 11/10/2007           | ACQUISIZIONE                    | Valore catastale   | 185,25   | 185,25   | AGENZIA FORESTALE REGIONALE   | Il valore del bene è stato determinato con il criterio Valore Catastale in quanto non è conosciuto il valore di acquisizione. |
| 24965  | TERRENI DEMANIALI  | 1.2.2.01.03.01.001  | Demaniale   | 283    | 113        | 1.920         | PG        | CITTA' DI CASTELLO |          | No                            | 11/10/2007           | ACQUISIZIONE                    | Valore catastale   | 482,63   | 482,63   | AGENZIA FORESTALE REGIONALE   | Il valore del bene è stato determinato con il criterio Valore Catastale in quanto non è conosciuto il valore di acquisizione. |
| 24966  | TERRENI DEMANIALI  | 1.2.2.01.03.01.001  | Demaniale   | 283    | 566        | 422           | PG        | CITTA' DI CASTELLO |          | No                            | 11/10/2007           | ACQUISIZIONE                    | Valore catastale   | 246,63   | 246,63   | AGENZIA FORESTALE REGIONALE   | Il valore del bene è stato determinato con il criterio Valore Catastale in quanto non è conosciuto il valore di acquisizione. |
| 24969  | TERRENI DEMANIALI  | 1.2.2.01.03.01.001  | Demaniale   | 283    | 548        | 434           | PG        | CITTA' DI CASTELLO |          | No                            | 01/08/2007           | ACQUISIZIONE                    | Valore catastale   | 255,13   | 255,13   | AGENZIA FORESTALE REGIONALE   | Il valore del bene è stato determinato con il criterio Valore Catastale in quanto non è conosciuto il valore di acquisizione. |
| 24977  | TERRENI DEMANIALI  | 1.2.2.01.03.01.001  | Demaniale   | 283    | 562        | 145           | PG        | CITTA' DI CASTELLO |          | No                            | 01/08/2007           | ACQUISIZIONE                    | Valore catastale   | 84,50  | 84,50  | AGENZIA FORESTALE REGIONALE   | Il valore del bene è stato determinato con il criterio Valore Catastale in quanto non è conosciuto il valore di acquisizione. |
| 24981  | TERRENI DEMANIALI  | 1.2.2.01.03.01.001  | Demaniale   | 256    | 523        | 10            | PG        | CITTA' DI CASTELLO |          | No                            | 01/08/2007           | ACQUISIZIONE                    | Valore catastale   | 3,25   | 3,25   | AGENZIA FORESTALE REGIONALE   | Il valore del bene è stato determinato con il criterio Valore Catastale in quanto non è conosciuto il valore di acquisizione. |

**PATRIMONIO IMMOBILIARE REGIONE UMBRIA**  
**Prospetto Terreni al 31/12/2017**

| Numero identificativo (da sistema informativo) | Classificazione secondo il piano dei conti dello Stato Patrimoniale in base al D.lgs. 118/2011 (descrizione) | Classificazione secondo il piano dei conti dello Stato Patrimoniale in base al D.lgs. 118/2011 (Codice) | Classificazione ai sensi del codice civile (demaniale/disponibile, indisponibile) | Foglio | Particella | Superficie mq | Provincia | Comune             | Località | Bene soggetto ad ammortamento | Data di acquisizione | Modalità di acquisizione        | Criterio di valutazione secondo i principi del D.lgs. 118/2011 | Valore dell'immobile secondo i principi del D.lgs. 118/2011 al 31/12/2017 (euro) | Valore dell'immobile secondo i principi del D.lgs. 118/2011 al 31/12/2016 (euro) | Ente Gestore                  | Note  |
|--|--|---|---|--------|------------|---------------|-----------|--------------------|----------|-------------------------------|----------------------|---------------------------------|--|--|--|-------------------------------|---|
| 24885  | TERRENI DEMANIALI  | 1.2.2.01.03.01.001  | Demaniale   | 256    | 509        | 363           | PG        | CITTA' DI CASTELLO |          | No                            | 01/08/2007           | ACQUISIZIONE                    | Valore catastale   | 208,00   | 208,00   | AGENZIA FORESTALE REGIONALE   | Il valore del bene è stato determinato con il criterio Valore Catastale in quanto non è concesso il diritto di acquisizione |
| 24888  | TERRENI DEMANIALI  | 1.2.2.01.03.01.001  | Demaniale   | 256    | 516        | 560           | PG        | CITTA' DI CASTELLO |          | No                            | 01/08/2007           | ACQUISIZIONE                    | Valore catastale   | 305,50   | 305,50   | AGENZIA FORESTALE REGIONALE   | Il valore del bene è stato determinato con il criterio Valore Catastale in quanto non è concesso il diritto di acquisizione |
| 24889  | TERRENI DEMANIALI  | 1.2.2.01.03.01.001  | Demaniale   | 256    | 524        | 1.595         | PG        | CITTA' DI CASTELLO |          | No                            | 01/08/2007           | ACQUISIZIONE                    | Valore catastale   | 334,75   | 334,75   | AGENZIA FORESTALE REGIONALE   | Il valore del bene è stato determinato con il criterio Valore Catastale in quanto non è concesso il diritto di acquisizione |
| 24893  | TERRENI DEMANIALI  | 1.2.2.01.03.01.001  | Demaniale   | 256    | 519        | 379           | PG        | CITTA' DI CASTELLO |          | No                            | 13/09/2007           | ACQUISIZIONE                    | Valore catastale   | 206,38   | 206,38   | AGENZIA FORESTALE REGIONALE   | Il valore del bene è stato determinato con il criterio Valore Catastale in quanto non è concesso il diritto di acquisizione |
| 25216  | TERRENI DEMANIALI  | 1.2.2.01.03.01.001  | Demaniale   | 155    | 11         | 2.160         | PG        | CITTA' DI CASTELLO |          | No                            | 24/07/2007           | TRASFERIMENTO A TITOLO GRATUITO | Valore catastale   | 0,00   | 0,00   | UMBRIA TPL E MOBILITA' S.p.A. |   |
| 25289  | TERRENI DEMANIALI  | 1.2.2.01.03.01.001  | Demaniale   | 65     | 553        | 14            | PG        | CITTA' DI CASTELLO |          | No                            | 06/02/2006           | ACQUISIZIONE                    | Valore catastale   | 13,00  | 13,00  | AGENZIA FORESTALE REGIONALE   | Il valore del bene è stato determinato con il criterio Valore Catastale in quanto non è concesso il diritto di acquisizione |
| 25181  | TERRENI DEMANIALI  | 1.2.2.01.03.01.001  | Demaniale   | 110    | 191        | 34.100        | PG        | CITTA' DI CASTELLO |          | No                            | 22/05/1987           | ESPROPRIO                       | Valore catastale   | 41.496,00  | 41.496,00  | AGENZIA FORESTALE REGIONALE   | Il valore del bene è stato determinato con il criterio Valore Catastale in quanto non è concesso il diritto di acquisizione |
| 25440  | TERRENI DEMANIALI  | 1.2.2.01.03.01.001  | Demaniale   | 308    | 1082       | 96            | PG        | CITTA' DI CASTELLO |          | No                            | 12/05/2006           | ACQUISIZIONE                    | Valore catastale   | 56,88  | 56,88  | AGENZIA FORESTALE REGIONALE   | Il valore del bene è stato determinato con il criterio Valore Catastale in quanto non è concesso il diritto di acquisizione |
| 25446  | TERRENI DEMANIALI  | 1.2.2.01.03.01.001  | Demaniale   | 323    | 545        | 820           | PG        | CITTA' DI CASTELLO |          | No                            | 12/05/2006           | ACQUISIZIONE                    | Valore catastale   | 446,88   | 446,88   | AGENZIA FORESTALE REGIONALE   | Il valore del bene è stato determinato con il criterio Valore Catastale in quanto non è concesso il diritto di acquisizione |
| 25448  | TERRENI DEMANIALI  | 1.2.2.01.03.01.001  | Demaniale   | 306    | 646        | 734           | PG        | CITTA' DI CASTELLO |          | No                            | 12/05/2006           | ACQUISIZIONE                    | Valore catastale   | 399,75   | 399,75   | AGENZIA FORESTALE REGIONALE   | Il valore del bene è stato determinato con il criterio Valore Catastale in quanto non è concesso il diritto di acquisizione |
| 25462  | TERRENI DEMANIALI  | 1.2.2.01.03.01.001  | Demaniale   | 282    | 33         | 670           | PG        | CITTA' DI CASTELLO |          | No                            | 21/12/2007           | ACQUISIZIONE                    | Valore catastale   | 308,75   | 308,75   | AGENZIA FORESTALE REGIONALE   | Il valore del bene è stato determinato con il criterio Valore Catastale in quanto non è concesso il diritto di acquisizione |
| 25457  | TERRENI DEMANIALI  | 1.2.2.01.03.01.001  | Demaniale   | 317    | 43         | 910           | PG        | CITTA' DI CASTELLO |          | No                            | 21/12/2007           | ACQUISIZIONE                    | Valore catastale   | 229,13   | 229,13   | AGENZIA FORESTALE REGIONALE   | Il valore del bene è stato determinato con il criterio Valore Catastale in quanto non è concesso il diritto di acquisizione |
| 25357  | TERRENI DEMANIALI  | 1.2.2.01.03.01.001  | Demaniale   | 315    | 584        | 1.220         | PG        | CITTA' DI CASTELLO |          | No                            | 18/04/2006           | ACQUISIZIONE                    | Valore catastale   | 307,13   | 307,13   | AGENZIA FORESTALE REGIONALE   | Il valore del bene è stato determinato con il criterio Valore Catastale in quanto non è concesso il diritto di acquisizione |
| 25410  | TERRENI DEMANIALI  | 1.2.2.01.03.01.001  | Demaniale   | 315    | 240        | 3.420         | PG        | CITTA' DI CASTELLO |          | No                            | 11/05/2006           | ACQUISIZIONE                    | Valore catastale   | 861,25   | 861,25   | AGENZIA FORESTALE REGIONALE   | Il valore del bene è stato determinato con il criterio Valore Catastale in quanto non è concesso il diritto di acquisizione |
| 25346  | TERRENI DEMANIALI  | 1.2.2.01.03.01.001  | Demaniale   | 323    | 547        | 908           | PG        | CITTA' DI CASTELLO |          | No                            | 18/04/2006           | ACQUISIZIONE                    | Valore catastale   | 533,00   | 533,00   | AGENZIA FORESTALE REGIONALE   | Il valore del bene è stato determinato con il criterio Valore Catastale in quanto non è concesso il diritto di acquisizione |
| 25354  | TERRENI DEMANIALI  | 1.2.2.01.03.01.001  | Demaniale   | 308    | 1090       | 138           | PG        | CITTA' DI CASTELLO |          | No                            | 18/04/2006           | ACQUISIZIONE                    | Valore catastale   | 81,25  | 81,25  | AGENZIA FORESTALE REGIONALE   | Il valore del bene è stato determinato con il criterio Valore Catastale in quanto non è concesso il diritto di acquisizione |
| 25336  | TERRENI DEMANIALI  | 1.2.2.01.03.01.001  | Demaniale   | 92     | 79         | 3.320         | PG        | CITTA' DI CASTELLO |          | No                            | 13/11/2009           | TRASFERIMENTO A TITOLO GRATUITO | Valore catastale   | 134,88   | 134,88   | PROVINCIA                     |   |
| 25339  | TERRENI DEMANIALI  | 1.2.2.01.03.01.001  | Demaniale   | 93     | 65         | 1.920         | PG        | CITTA' DI CASTELLO |          | No                            | 13/11/2009           | TRASFERIMENTO A TITOLO GRATUITO | Valore catastale   | 81,25  | 81,25  | PROVINCIA                     |   |
| 25481  | TERRENI DEMANIALI  | 1.2.2.01.03.01.001  | Demaniale   | 266    | 188        | 140           | PG        | CITTA' DI CASTELLO |          | No                            | 04/12/2009           | TRASFERIMENTO A TITOLO GRATUITO | Valore catastale   | 130,00   | 130,00   | PROVINCIA                     |   |
| 25301  | TERRENI DEMANIALI  | 1.2.2.01.03.01.001  | Demaniale   | 83     | 655        | 68            | PG        | CITTA' DI CASTELLO |          | No                            | 06/02/2006           | ACQUISIZIONE                    | Valore catastale   | 60,13  | 60,13  | AGENZIA FORESTALE REGIONALE   | Il valore del bene è stato determinato con il criterio Valore Catastale in quanto non è concesso il diritto di acquisizione |
| 24928  | TERRENI DEMANIALI  | 1.2.2.01.03.01.001  | Demaniale   | 282    | 104        | 34            | PG        | CITTA' DI CASTELLO |          | No                            | 11/10/2007           | ACQUISIZIONE                    | Valore catastale   | 8,13   | 8,13   | AGENZIA FORESTALE REGIONALE   | Il valore del bene è stato determinato con il criterio Valore Catastale in quanto non è concesso il diritto di acquisizione |
| 25428  | TERRENI DEMANIALI  | 1.2.2.01.03.01.001  | Demaniale   | 323    | 549        | 40            | PG        | CITTA' DI CASTELLO |          | No                            | 12/05/2006           | ACQUISIZIONE                    | Valore catastale   | 21,13  | 21,13  | AGENZIA FORESTALE REGIONALE   | Il valore del bene è stato determinato con il criterio Valore Catastale in quanto non è concesso il diritto di acquisizione |
| 40593  | TERRENI DEMANIALI  | 1.2.2.01.03.01.001  | Demaniale   | 47     | 211        | 10            | PG        | CITTA' DI CASTELLO |          | No                            | 28/05/1988           | ACQUISIZIONE                    | Valore catastale   | 4,88   | 4,88   | AGENZIA FORESTALE REGIONALE   | Il valore del bene è stato determinato con il criterio Valore Catastale in quanto non è concesso il diritto di acquisizione |
| 25144  | TERRENI DEMANIALI  | 1.2.2.01.03.01.001  | Demaniale   | 235    | 580        | 23            | PG        | CITTA' DI CASTELLO |          | No                            | 11/10/2007           | ACQUISIZIONE                    | Valore catastale   | 1,63   | 1,63   | AGENZIA FORESTALE REGIONALE   | Il valore del bene è stato determinato con il criterio Valore Catastale in quanto non è concesso il diritto di acquisizione |
| 25513  | TERRENI DEMANIALI  | 1.2.2.01.03.01.001  | Demaniale   | 58     | 14         | 3.320         | PG        | CITTA' DI CASTELLO |          | No                            | 13/11/2009           | TRASFERIMENTO A TITOLO GRATUITO | Valore catastale   | 222,63   | 222,63   | PROVINCIA                     |   |
| 25130  | TERRENI DEMANIALI  | 1.2.2.01.03.01.001  | Demaniale   | 255    | 153        | 420           | PG        | CITTA' DI CASTELLO |          | No                            | 01/08/2007           | ACQUISIZIONE                    | Valore catastale   | 53,63  | 53,63  | AGENZIA FORESTALE REGIONALE   | Il valore del bene è stato determinato con il criterio Valore Catastale in quanto non è concesso il diritto di acquisizione |
| 24954  | TERRENI DEMANIALI  | 1.2.2.01.03.01.001  | Demaniale   | 282    | 108        | 770           | PG        | CITTA' DI CASTELLO |          | No                            | 02/07/2007           | ACQUISIZIONE                    | Valore catastale   | 225,88   | 225,88   | AGENZIA FORESTALE REGIONALE   | Il valore del bene è stato determinato con il criterio Valore Catastale in quanto non è concesso il diritto di acquisizione |
| 24921  | TERRENI DEMANIALI  | 1.2.2.01.03.01.001  | Demaniale   | 282    | 43         | 800           | PG        | CITTA' DI CASTELLO |          | No                            | 11/10/2007           | ACQUISIZIONE                    | Valore catastale   | 201,50   | 201,50   | AGENZIA FORESTALE REGIONALE   | Il valore del bene è stato determinato con il criterio Valore Catastale in quanto non è concesso il diritto di acquisizione |
| 24924  | TERRENI DEMANIALI  | 1.2.2.01.03.01.001  | Demaniale   | 282    | 547        | 225           | PG        | CITTA' DI CASTELLO |          | No                            | 11/10/2007           | ACQUISIZIONE                    | Valore catastale   | 123,50   | 123,50   | AGENZIA FORESTALE REGIONALE   | Il valore del bene è stato determinato con il criterio Valore Catastale in quanto non è concesso il diritto di acquisizione |
| 24927  | TERRENI DEMANIALI  | 1.2.2.01.03.01.001  | Demaniale   | 282    | 103        | 610           | PG        | CITTA' DI CASTELLO |          | No                            | 11/10/2007           | ACQUISIZIONE                    | Valore catastale   | 154,38   | 154,38   | AGENZIA FORESTALE REGIONALE   | Il valore del bene è stato determinato con il criterio Valore Catastale in quanto non è concesso il diritto di acquisizione |
| 25030  | TERRENI DEMANIALI  | 1.2.2.01.03.01.001  | Demaniale   | 308    | 1088       | 236           | PG        | CITTA' DI CASTELLO |          | No                            | 05/09/2007           | ACQUISIZIONE                    | Valore catastale   | 128,38   | 128,38   | AGENZIA FORESTALE REGIONALE   | Il valore del bene è stato determinato con il criterio Valore Catastale in quanto non è concesso il diritto di acquisizione |
| 25499  | TERRENI DEMANIALI  | 1.2.2.01.03.01.001  | Demaniale   | 55     | 20         | 12.610        | PG        | CITTA' DI CASTELLO |          | No                            | 13/11/2009           | TRASFERIMENTO A TITOLO GRATUITO | Valore catastale   | 529,75   | 529,75   | PROVINCIA                     |   |
| 25157  | TERRENI DEMANIALI  | 1.2.2.01.03.01.001  | Demaniale   | 254    | 678        | 523           | PG        | CITTA' DI CASTELLO |          | No                            | 11/10/2007           | ACQUISIZIONE                    | Valore catastale   | 307,13   | 307,13   | AGENZIA FORESTALE REGIONALE   | Il valore del bene è stato determinato con il criterio Valore Catastale in quanto non è concesso il diritto di acquisizione |

**PATRIMONIO IMMOBILIARE REGIONE UMBRIA**  
**Prospetto Terreni al 31/12/2017**

| Numero identificativo (da sistema informativo) | Classificazione secondo il piano dei conti dello Stato Patrimoniale in base al D.lgs. 118/2011 (descrizione) | Classificazione secondo il piano dei conti dello Stato Patrimoniale in base al D.lgs. 118/2011 (Codice) | Classificazione ai sensi del codice civile (demaniale/disponibile, indisponibile) | Foglio | Particella | Superficie mq | Provincia | Comune             | Località | Bene soggetto ad ammortamento | Data di acquisizione | Modalità di acquisizione        | Criterio di valutazione secondo i principi del D.lgs. 118/2011 | Valore dell'immobile secondo i principi del D.lgs. 118/2011 al 31/12/2017 (euro) | Valore dell'immobile secondo i principi del D.lgs. 118/2011 al 31/12/2016 (euro) | Ente Gestore                  | Note  |
|--|--|---|---|--------|------------|---------------|-----------|--------------------|----------|-------------------------------|----------------------|---------------------------------|--|--|--|-------------------------------|---|
| 25162  | TERRENI DEMANIALI  | 1.2.2.01.03.01.001  | Demaniale   | 254    | 664        | 736           | PG        | CITTA' DI CASTELLO |          | No                            | 20/06/2007           | ACQUISIZIONE                    | Valore catastale   | 432,25   | 432,25   | AGENZIA FORESTALE REGIONALE   | Il valore del bene è stato determinato con il criterio Valore Catastale in quanto non è concesso il diritto di ipoteca. |
| 25164  | TERRENI DEMANIALI  | 1.2.2.01.03.01.001  | Demaniale   | 255    | 566        | 1.221         | PG        | CITTA' DI CASTELLO |          | No                            | 20/06/2007           | ACQUISIZIONE                    | Valore catastale   | 716,63   | 716,63   | AGENZIA FORESTALE REGIONALE   | Il valore del bene è stato determinato con il criterio Valore Catastale in quanto non è concesso il diritto di ipoteca. |
| 25235  | TERRENI DEMANIALI  | 1.2.2.01.03.01.001  | Demaniale   | 197    | 30         | 6.410         | PG        | CITTA' DI CASTELLO |          | No                            | 24/07/2007           | TRASFERIMENTO A TITOLO GRATUITO | Valore catastale   | 0,00   | 0,00   | UMBRIA TPL E MOBILITA' S.p.A. |   |
| 25240  | TERRENI DEMANIALI  | 1.2.2.01.03.01.001  | Demaniale   | 214    | 38         | 885           | PG        | CITTA' DI CASTELLO |          | No                            | 24/07/2007           | TRASFERIMENTO A TITOLO GRATUITO | Valore catastale   | 0,00   | 0,00   | UMBRIA TPL E MOBILITA' S.p.A. |   |
| 25414  | TERRENI DEMANIALI  | 1.2.2.01.03.01.001  | Demaniale   | 316    | 555        | 280           | PG        | CITTA' DI CASTELLO |          | No                            | 11/05/2006           | ACQUISIZIONE                    | Valore catastale   | 37,38  | 37,38  | AGENZIA FORESTALE REGIONALE   | Il valore del bene è stato determinato con il criterio Valore Catastale in quanto non è concesso il diritto di ipoteca. |
| 25417  | TERRENI DEMANIALI  | 1.2.2.01.03.01.001  | Demaniale   | 323    | 555        | 332           | PG        | CITTA' DI CASTELLO |          | No                            | 11/05/2006           | ACQUISIZIONE                    | Valore catastale   | 195,00   | 195,00   | AGENZIA FORESTALE REGIONALE   | Il valore del bene è stato determinato con il criterio Valore Catastale in quanto non è concesso il diritto di ipoteca. |
| 25420  | TERRENI DEMANIALI  | 1.2.2.01.03.01.001  | Demaniale   | 323    | 553        | 1.835         | PG        | CITTA' DI CASTELLO |          | No                            | 12/05/2006           | ACQUISIZIONE                    | Valore catastale   | 1.001,00   | 1.001,00   | AGENZIA FORESTALE REGIONALE   | Il valore del bene è stato determinato con il criterio Valore Catastale in quanto non è concesso il diritto di ipoteca. |
| 25421  | TERRENI DEMANIALI  | 1.2.2.01.03.01.001  | Demaniale   | 323    | 1          | 590           | PG        | CITTA' DI CASTELLO |          | No                            | 12/05/2006           | ACQUISIZIONE                    | Valore catastale   | 147,88   | 147,88   | AGENZIA FORESTALE REGIONALE   | Il valore del bene è stato determinato con il criterio Valore Catastale in quanto non è concesso il diritto di ipoteca. |
| 25424  | TERRENI DEMANIALI  | 1.2.2.01.03.01.001  | Demaniale   | 323    | 534        | 2.175         | PG        | CITTA' DI CASTELLO |          | No                            | 12/05/2006           | ACQUISIZIONE                    | Valore catastale   | 547,63   | 547,63   | AGENZIA FORESTALE REGIONALE   | Il valore del bene è stato determinato con il criterio Valore Catastale in quanto non è concesso il diritto di ipoteca. |
| 25429  | TERRENI DEMANIALI  | 1.2.2.01.03.01.001  | Demaniale   | 323    | 557        | 442           | PG        | CITTA' DI CASTELLO |          | No                            | 12/05/2006           | ACQUISIZIONE                    | Valore catastale   | 260,00   | 260,00   | AGENZIA FORESTALE REGIONALE   | Il valore del bene è stato determinato con il criterio Valore Catastale in quanto non è concesso il diritto di ipoteca. |
| 25200  | TERRENI DEMANIALI  | 1.2.2.01.03.01.001  | Demaniale   | 130    | 50         | 2.717         | PG        | CITTA' DI CASTELLO |          | No                            | 24/07/2007           | TRASFERIMENTO A TITOLO GRATUITO | Valore catastale   | 0,00   | 0,00   | UMBRIA TPL E MOBILITA' S.p.A. |   |
| 25206  | TERRENI DEMANIALI  | 1.2.2.01.03.01.001  | Demaniale   | 131    | 183        | 2.960         | PG        | CITTA' DI CASTELLO |          | No                            | 24/07/2007           | TRASFERIMENTO A TITOLO GRATUITO | Valore catastale   | 0,00   | 0,00   | UMBRIA TPL E MOBILITA' S.p.A. |   |
| 25432  | TERRENI DEMANIALI  | 1.2.2.01.03.01.001  | Demaniale   | 323    | 565        | 64            | PG        | CITTA' DI CASTELLO |          | No                            | 12/05/2006           | ACQUISIZIONE                    | Valore catastale   | 37,38  | 37,38  | AGENZIA FORESTALE REGIONALE   | Il valore del bene è stato determinato con il criterio Valore Catastale in quanto non è concesso il diritto di ipoteca. |
| 25247  | TERRENI DEMANIALI  | 1.2.2.01.03.01.001  | Demaniale   | 242    | 178        | 1.040         | PG        | CITTA' DI CASTELLO |          | No                            | 24/07/2007           | TRASFERIMENTO A TITOLO GRATUITO | Valore catastale   | 0,00   | 0,00   | UMBRIA TPL E MOBILITA' S.p.A. |   |
| 25251  | TERRENI DEMANIALI  | 1.2.2.01.03.01.001  | Demaniale   | 242    | 324        | 5.100         | PG        | CITTA' DI CASTELLO |          | No                            | 24/07/2007           | TRASFERIMENTO A TITOLO GRATUITO | Valore catastale   | 0,00   | 0,00   | UMBRIA TPL E MOBILITA' S.p.A. |   |
| 25236  | TERRENI DEMANIALI  | 1.2.2.01.03.01.001  | Demaniale   | 316    | 535        | 646           | PG        | CITTA' DI CASTELLO |          | No                            | 26/10/2005           | ACQUISIZIONE                    | Valore catastale   | 69,88  | 69,88  | AGENZIA FORESTALE REGIONALE   | Il valore del bene è stato determinato con il criterio Valore Catastale in quanto non è concesso il diritto di ipoteca. |
| 25339  | TERRENI DEMANIALI  | 1.2.2.01.03.01.001  | Demaniale   | 317    | 595        | 142           | PG        | CITTA' DI CASTELLO |          | No                            | 04/04/2006           | ACQUISIZIONE                    | Valore catastale   | 78,00  | 78,00  | AGENZIA FORESTALE REGIONALE   | Il valore del bene è stato determinato con il criterio Valore Catastale in quanto non è concesso il diritto di ipoteca. |
| 25209  | TERRENI DEMANIALI  | 1.2.2.01.03.01.001  | Demaniale   | 255    | 578        | 5             | PG        | CITTA' DI CASTELLO |          | No                            | 02/07/2007           | ACQUISIZIONE                    | Valore catastale   | 3,25   | 3,25   | AGENZIA FORESTALE REGIONALE   | Il valore del bene è stato determinato con il criterio Valore Catastale in quanto non è concesso il diritto di ipoteca. |
| 25275  | TERRENI DEMANIALI  | 1.2.2.01.03.01.001  | Demaniale   | 62     | 537        | 31            | PG        | CITTA' DI CASTELLO |          | No                            | 12/11/2004           | ACQUISIZIONE                    | Valore catastale   | 27,63  | 27,63  | AGENZIA FORESTALE REGIONALE   | Il valore del bene è stato determinato con il criterio Valore Catastale in quanto non è concesso il diritto di ipoteca. |
| 25185  | TERRENI DEMANIALI  | 1.2.2.01.03.01.001  | Demaniale   | 254    | 689        | 1.443         | PG        | CITTA' DI CASTELLO |          | No                            | 11/06/2007           | ACQUISIZIONE                    | Valore catastale   | 848,25   | 848,25   | AGENZIA FORESTALE REGIONALE   | Il valore del bene è stato determinato con il criterio Valore Catastale in quanto non è concesso il diritto di ipoteca. |
| 25167  | TERRENI DEMANIALI  | 1.2.2.01.03.01.001  | Demaniale   | 254    | 691        | 2.443         | PG        | CITTA' DI CASTELLO |          | No                            | 11/06/2007           | ACQUISIZIONE                    | Valore catastale   | 615,88   | 615,88   | AGENZIA FORESTALE REGIONALE   | Il valore del bene è stato determinato con il criterio Valore Catastale in quanto non è concesso il diritto di ipoteca. |
| 25172  | TERRENI DEMANIALI  | 1.2.2.01.03.01.001  | Demaniale   | 254    | 198        | 950           | PG        | CITTA' DI CASTELLO |          | No                            | 11/06/2007           | ACQUISIZIONE                    | Valore catastale   | 238,88   | 238,88   | AGENZIA FORESTALE REGIONALE   | Il valore del bene è stato determinato con il criterio Valore Catastale in quanto non è concesso il diritto di ipoteca. |
| 25015  | TERRENI DEMANIALI  | 1.2.2.01.03.01.001  | Demaniale   | 285    | 559        | 218           | PG        | CITTA' DI CASTELLO |          | No                            | 11/10/2007           | ACQUISIZIONE                    | Valore catastale   | 128,38   | 128,38   | AGENZIA FORESTALE REGIONALE   | Il valore del bene è stato determinato con il criterio Valore Catastale in quanto non è concesso il diritto di ipoteca. |
| 25000  | TERRENI DEMANIALI  | 1.2.2.01.03.01.001  | Demaniale   | 255    | 151        | 62            | PG        | CITTA' DI CASTELLO |          | No                            | 01/08/2007           | ACQUISIZIONE                    | Valore catastale   | 3,25   | 3,25   | AGENZIA FORESTALE REGIONALE   | Il valore del bene è stato determinato con il criterio Valore Catastale in quanto non è concesso il diritto di ipoteca. |
| 24884  | TERRENI DEMANIALI  | 1.2.2.01.03.01.001  | Demaniale   | 282    | 40         | 360           | PG        | CITTA' DI CASTELLO |          | No                            | 11/10/2007           | ACQUISIZIONE                    | Valore catastale   | 74,75  | 74,75  | AGENZIA FORESTALE REGIONALE   | Il valore del bene è stato determinato con il criterio Valore Catastale in quanto non è concesso il diritto di ipoteca. |
| 24836  | TERRENI DEMANIALI  | 1.2.2.01.03.01.001  | Demaniale   | 282    | 84         | 400           | PG        | CITTA' DI CASTELLO |          | No                            | 11/10/2007           | ACQUISIZIONE                    | Valore catastale   | 117,00   | 117,00   | AGENZIA FORESTALE REGIONALE   | Il valore del bene è stato determinato con il criterio Valore Catastale in quanto non è concesso il diritto di ipoteca. |
| 24639  | TERRENI DEMANIALI  | 1.2.2.01.03.01.001  | Demaniale   | 282    | 551        | 150           | PG        | CITTA' DI CASTELLO |          | No                            | 11/10/2007           | ACQUISIZIONE                    | Valore catastale   | 81,25  | 81,25  | AGENZIA FORESTALE REGIONALE   | Il valore del bene è stato determinato con il criterio Valore Catastale in quanto non è concesso il diritto di ipoteca. |
| 25383  | TERRENI DEMANIALI  | 1.2.2.01.03.01.001  | Demaniale   | 316    | 549        | 154           | PG        | CITTA' DI CASTELLO |          | No                            | 18/04/2006           | ACQUISIZIONE                    | Valore catastale   | 16,25  | 16,25  | AGENZIA FORESTALE REGIONALE   | Il valore del bene è stato determinato con il criterio Valore Catastale in quanto non è concesso il diritto di ipoteca. |
| 25271  | TERRENI DEMANIALI  | 1.2.2.01.03.01.001  | Demaniale   | 47     | 159        | 2.140         | PG        | CITTA' DI CASTELLO |          | No                            | 28/05/1988           | ACQUISIZIONE                    | Valore catastale   | 1.168,75   | 1.168,75   | AGENZIA FORESTALE REGIONALE   | Il valore del bene è stato determinato con il criterio Valore Catastale in quanto non è concesso il diritto di ipoteca. |
| 25273  | TERRENI DEMANIALI  | 1.2.2.01.03.01.001  | Demaniale   | 62     | 533        | 8             | PG        | CITTA' DI CASTELLO |          | No                            | 06/12/2004           | ACQUISIZIONE                    | Valore catastale   | 6,50   | 6,50   | AGENZIA FORESTALE REGIONALE   | Il valore del bene è stato determinato con il criterio Valore Catastale in quanto non è concesso il diritto di ipoteca. |
| 25276  | TERRENI DEMANIALI  | 1.2.2.01.03.01.001  | Demaniale   | 62     | 539        | 25            | PG        | CITTA' DI CASTELLO |          | No                            | 06/02/2006           | ACQUISIZIONE                    | Valore catastale   | 22,75  | 22,75  | AGENZIA FORESTALE REGIONALE   | Il valore del bene è stato determinato con il criterio Valore Catastale in quanto non è concesso il diritto di ipoteca. |
| 25243  | TERRENI DEMANIALI  | 1.2.2.01.03.01.001  | Demaniale   | 214    | 416        | 48            | PG        | CITTA' DI CASTELLO |          | No                            | 24/07/2007           | TRASFERIMENTO A TITOLO GRATUITO | Valore catastale   | 0,00   | 0,00   | UMBRIA TPL E MOBILITA' S.p.A. |   |
| 25225  | TERRENI DEMANIALI  | 1.2.2.01.03.01.001  | Demaniale   | 285    | 562        | 2.733         | PG        | CITTA' DI CASTELLO |          | No                            | 11/10/2007           | ACQUISIZIONE                    | Valore catastale   | 1.605,50   | 1.605,50   | AGENZIA FORESTALE REGIONALE   | Il valore del bene è stato determinato con il criterio Valore Catastale in quanto non è concesso il diritto di ipoteca. |

**PATRIMONIO IMMOBILIARE REGIONE UMBRIA**  
**Prospetto Terreni al 31/12/2017**

| Numero identificativo (da sistema informativo) | Classificazione secondo il piano dei conti dello Stato Patrimoniale in base al D.lgs. 118/2011 (descrizione) | Classificazione secondo il piano dei conti dello Stato Patrimoniale in base al D.lgs. 118/2011 (Codice) | Classificazione ai sensi del codice civile (demaniale/disponibile/indisponibile) | Foglio | Particella | Superficie mq | Provincia | Comune             | Località | Bene soggetto ad ammortamento | Data di acquisizione | Modalità di acquisizione        | Criterio di valutazione secondo i principi del D.lgs. 118/2011 | Valore dell'immobile secondo i principi del D.lgs. 118/2011 al 31/12/2017 (euro) | Valore dell'immobile secondo i principi del D.lgs. 118/2011 al 31/12/2016 (euro) | Ente Gestore                  | Note  |
|--|--|---|--|--------|------------|---------------|-----------|--------------------|----------|-------------------------------|----------------------|---------------------------------|--|--|--|-------------------------------|---|
| 25510  | TERRENI DEMANIALI  | 1.2.2.01.03.01.001  | Demaniale  | 58     | 2          | 1.970         | PG        | CITTA' DI CASTELLO |          | No                            | 13/11/2009           | TRASFERIMENTO A TITOLO GRATUITO | Valore catastale   | 16,25  | 16,25  | PROVINCIA                     |   |
| 25519  | TERRENI DEMANIALI  | 1.2.2.01.03.01.001  | Demaniale  | 59     | 72         | 3.120         | PG        | CITTA' DI CASTELLO |          | No                            | 13/11/2009           | TRASFERIMENTO A TITOLO GRATUITO | Valore catastale   | 654,88   | 654,88   | PROVINCIA                     |   |
| 25520  | TERRENI DEMANIALI  | 1.2.2.01.03.01.001  | Demaniale  | 59     | 73         | 1.860         | PG        | CITTA' DI CASTELLO |          | No                            | 13/11/2009           | TRASFERIMENTO A TITOLO GRATUITO | Valore catastale   | 390,00   | 390,00   | PROVINCIA                     |   |
| 25583  | TERRENI DEMANIALI  | 1.2.2.01.03.01.001  | Demaniale  | 317    | 37         | 240           | PG        | CITTA' DI CASTELLO |          | No                            | 11/05/2006           | ACQUISIZIONE                    | Valore catastale   | 60,13  | 60,13  | AGENZIA FORESTALE REGIONALE   | Il valore del bene è stato determinato con il criterio Valore Catastale in quanto non è conosciuto il valore di acquisizione. |
| 25596  | TERRENI DEMANIALI  | 1.2.2.01.03.01.001  | Demaniale  | 317    | 577        | 210           | PG        | CITTA' DI CASTELLO |          | No                            | 11/05/2006           | ACQUISIZIONE                    | Valore catastale   | 123,50   | 123,50   | AGENZIA FORESTALE REGIONALE   | Il valore del bene è stato determinato con il criterio Valore Catastale in quanto non è conosciuto il valore di acquisizione. |
| 25597  | TERRENI DEMANIALI  | 1.2.2.01.03.01.001  | Demaniale  | 314    | 79         | 670           | PG        | CITTA' DI CASTELLO |          | No                            | 11/05/2006           | ACQUISIZIONE                    | Valore catastale   | 169,00   | 169,00   | AGENZIA FORESTALE REGIONALE   | Il valore del bene è stato determinato con il criterio Valore Catastale in quanto non è conosciuto il valore di acquisizione. |
| 25400  | TERRENI DEMANIALI  | 1.2.2.01.03.01.001  | Demaniale  | 314    | 554        | 454           | PG        | CITTA' DI CASTELLO |          | No                            | 11/05/2006           | ACQUISIZIONE                    | Valore catastale   | 247,00   | 247,00   | AGENZIA FORESTALE REGIONALE   | Il valore del bene è stato determinato con il criterio Valore Catastale in quanto non è conosciuto il valore di acquisizione. |
| 25465  | TERRENI DEMANIALI  | 1.2.2.01.03.01.001  | Demaniale  | 317    | 28         | 190           | PG        | CITTA' DI CASTELLO |          | No                            | 21/12/2007           | ACQUISIZIONE                    | Valore catastale   | 47,13  | 47,13  | AGENZIA FORESTALE REGIONALE   | Il valore del bene è stato determinato con il criterio Valore Catastale in quanto non è conosciuto il valore di acquisizione. |
| 25524  | TERRENI DEMANIALI  | 1.2.2.01.03.01.001  | Demaniale  | 60     | 66         | 1.090         | PG        | CITTA' DI CASTELLO |          | No                            | 13/11/2009           | TRASFERIMENTO A TITOLO GRATUITO | Valore catastale   | 229,13   | 229,13   | PROVINCIA                     |   |
| 25586  | TERRENI DEMANIALI  | 1.2.2.01.03.01.001  | Demaniale  | 317    | 7          | 1.080         | PG        | CITTA' DI CASTELLO |          | No                            | 18/04/2006           | ACQUISIZIONE                    | Valore catastale   | 271,38   | 271,38   | AGENZIA FORESTALE REGIONALE   | Il valore del bene è stato determinato con il criterio Valore Catastale in quanto non è conosciuto il valore di acquisizione. |
| 25218  | TERRENI DEMANIALI  | 1.2.2.01.03.01.001  | Demaniale  | 155    | 69         | 510           | PG        | CITTA' DI CASTELLO |          | No                            | 24/07/2007           | TRASFERIMENTO A TITOLO GRATUITO | Valore catastale   | 450,13   | 450,13   | UMBRIA TPL E MOBILITA' S.p.A. |   |
| 25219  | TERRENI DEMANIALI  | 1.2.2.01.03.01.001  | Demaniale  | 155    | 111        | 4.260         | PG        | CITTA' DI CASTELLO |          | No                            | 24/07/2007           | TRASFERIMENTO A TITOLO GRATUITO | Valore catastale   | 0,00   | 0,00   | UMBRIA TPL E MOBILITA' S.p.A. |   |
| 25306  | TERRENI DEMANIALI  | 1.2.2.01.03.01.001  | Demaniale  | 83     | 667        | 11            | PG        | CITTA' DI CASTELLO |          | No                            | 04/04/2006           | ACQUISIZIONE                    | Valore catastale   | 9,75   | 9,75   | AGENZIA FORESTALE REGIONALE   | Il valore del bene è stato determinato con il criterio Valore Catastale in quanto non è conosciuto il valore di acquisizione. |
| 25345  | TERRENI DEMANIALI  | 1.2.2.01.03.01.001  | Demaniale  | 308    | 1059       | 252           | PG        | CITTA' DI CASTELLO |          | No                            | 04/04/2006           | ACQUISIZIONE                    | Valore catastale   | 147,88   | 147,88   | AGENZIA FORESTALE REGIONALE   | Il valore del bene è stato determinato con il criterio Valore Catastale in quanto non è conosciuto il valore di acquisizione. |
| 25346  | TERRENI DEMANIALI  | 1.2.2.01.03.01.001  | Demaniale  | 317    | 45         | 420           | PG        | CITTA' DI CASTELLO |          | No                            | 04/04/2006           | ACQUISIZIONE                    | Valore catastale   | 105,63   | 105,63   | AGENZIA FORESTALE REGIONALE   | Il valore del bene è stato determinato con il criterio Valore Catastale in quanto non è conosciuto il valore di acquisizione. |
| 25653  | TERRENI DEMANIALI  | 1.2.2.01.03.01.001  | Demaniale  | 317    | 575        | 175           | PG        | CITTA' DI CASTELLO |          | No                            | 05/09/2007           | ACQUISIZIONE                    | Valore catastale   | 102,38   | 102,38   | AGENZIA FORESTALE REGIONALE   | Il valore del bene è stato determinato con il criterio Valore Catastale in quanto non è conosciuto il valore di acquisizione. |
| 25680  | TERRENI DEMANIALI  | 1.2.2.01.03.01.001  | Demaniale  | 306    | 654        | 64            | PG        | CITTA' DI CASTELLO |          | No                            | 11/06/2007           | ACQUISIZIONE                    | Valore catastale   | 34,13  | 34,13  | AGENZIA FORESTALE REGIONALE   | Il valore del bene è stato determinato con il criterio Valore Catastale in quanto non è conosciuto il valore di acquisizione. |
| 24872  | TERRENI DEMANIALI  | 1.2.2.01.03.01.001  | Demaniale  | 283    | 518        | 415           | PG        | CITTA' DI CASTELLO |          | No                            | 02/07/2007           | ACQUISIZIONE                    | Valore catastale   | 52,00  | 52,00  | AGENZIA FORESTALE REGIONALE   | Il valore del bene è stato determinato con il criterio Valore Catastale in quanto non è conosciuto il valore di acquisizione. |
| 24873  | TERRENI DEMANIALI  | 1.2.2.01.03.01.001  | Demaniale  | 283    | 81         | 1.700         | PG        | CITTA' DI CASTELLO |          | No                            | 02/07/2007           | ACQUISIZIONE                    | Valore catastale   | 627,13   | 627,13   | AGENZIA FORESTALE REGIONALE   | Il valore del bene è stato determinato con il criterio Valore Catastale in quanto non è conosciuto il valore di acquisizione. |
| 25284  | TERRENI DEMANIALI  | 1.2.2.01.03.01.001  | Demaniale  | 47     | 502        | 70            | PG        | CITTA' DI CASTELLO |          | No                            | 28/05/1998           | ACQUISIZIONE                    | Valore catastale   | 37,38  | 37,38  | AGENZIA FORESTALE REGIONALE   | Il valore del bene è stato determinato con il criterio Valore Catastale in quanto non è conosciuto il valore di acquisizione. |
| 25287  | TERRENI DEMANIALI  | 1.2.2.01.03.01.001  | Demaniale  | 47     | 155        | 620           | PG        | CITTA' DI CASTELLO |          | No                            | 28/05/1998           | ACQUISIZIONE                    | Valore catastale   | 42,25  | 42,25  | AGENZIA FORESTALE REGIONALE   | Il valore del bene è stato determinato con il criterio Valore Catastale in quanto non è conosciuto il valore di acquisizione. |
| 25296  | TERRENI DEMANIALI  | 1.2.2.01.03.01.001  | Demaniale  | 82     | 676        | 28            | PG        | CITTA' DI CASTELLO |          | No                            | 06/02/2006           | ACQUISIZIONE                    | Valore catastale   | 26,00  | 26,00  | AGENZIA FORESTALE REGIONALE   | Il valore del bene è stato determinato con il criterio Valore Catastale in quanto non è conosciuto il valore di acquisizione. |
| 25182  | TERRENI DEMANIALI  | 1.2.2.01.03.01.001  | Demaniale  | 110    | 192        | 420           | PG        | CITTA' DI CASTELLO |          | No                            | 22/05/1997           | ESPROPRIO                       | Valore catastale   | 386,38   | 386,38   | AGENZIA FORESTALE REGIONALE   | Il valore del bene è stato determinato con il criterio Valore Catastale in quanto non è conosciuto il valore di acquisizione. |
| 25187  | TERRENI DEMANIALI  | 1.2.2.01.03.01.001  | Demaniale  | 69     | 601        | 32.488        | PG        | CITTA' DI CASTELLO |          | No                            | 24/10/1990           | ACQUISIZIONE                    | Valore acquisizione  | 58.174,42  | 58.174,42  | AGENZIA FORESTALE REGIONALE   | Il valore del bene è stato determinato con il criterio Valore Catastale in quanto non è conosciuto il valore di acquisizione. |
| 25083  | TERRENI DEMANIALI  | 1.2.2.01.03.01.001  | Demaniale  | 316    | 533        | 356           | PG        | CITTA' DI CASTELLO |          | No                            | 11/06/2007           | ACQUISIZIONE                    | Valore catastale   | 209,63   | 209,63   | AGENZIA FORESTALE REGIONALE   | Il valore del bene è stato determinato con il criterio Valore Catastale in quanto non è conosciuto il valore di acquisizione. |
| 25085  | TERRENI DEMANIALI  | 1.2.2.01.03.01.001  | Demaniale  | 317    | 561        | 118           | PG        | CITTA' DI CASTELLO |          | No                            | 11/06/2007           | ACQUISIZIONE                    | Valore catastale   | 65,00  | 65,00  | AGENZIA FORESTALE REGIONALE   | Il valore del bene è stato determinato con il criterio Valore Catastale in quanto non è conosciuto il valore di acquisizione. |
| 25070  | TERRENI DEMANIALI  | 1.2.2.01.03.01.001  | Demaniale  | 283    | 546        | 1.516         | PG        | CITTA' DI CASTELLO |          | No                            | 02/07/2007           | ACQUISIZIONE                    | Valore catastale   | 890,50   | 890,50   | AGENZIA FORESTALE REGIONALE   | Il valore del bene è stato determinato con il criterio Valore Catastale in quanto non è conosciuto il valore di acquisizione. |
| 24918  | TERRENI DEMANIALI  | 1.2.2.01.03.01.001  | Demaniale  | 282    | 523        | 198           | PG        | CITTA' DI CASTELLO |          | No                            | 11/10/2007           | ACQUISIZIONE                    | Valore catastale   | 117,00   | 117,00   | AGENZIA FORESTALE REGIONALE   | Il valore del bene è stato determinato con il criterio Valore Catastale in quanto non è conosciuto il valore di acquisizione. |
| 25119  | TERRENI DEMANIALI  | 1.2.2.01.03.01.001  | Demaniale  | 283    | 131        | 550           | PG        | CITTA' DI CASTELLO |          | No                            | 05/09/2007           | ACQUISIZIONE                    | Valore catastale   | 138,13   | 138,13   | AGENZIA FORESTALE REGIONALE   | Il valore del bene è stato determinato con il criterio Valore Catastale in quanto non è conosciuto il valore di acquisizione. |
| 25121  | TERRENI DEMANIALI  | 1.2.2.01.03.01.001  | Demaniale  | 283    | 538        | 1.745         | PG        | CITTA' DI CASTELLO |          | No                            | 05/09/2007           | ACQUISIZIONE                    | Valore catastale   | 1.025,38   | 1.025,38   | AGENZIA FORESTALE REGIONALE   | Il valore del bene è stato determinato con il criterio Valore Catastale in quanto non è conosciuto il valore di acquisizione. |
| 25127  | TERRENI DEMANIALI  | 1.2.2.01.03.01.001  | Demaniale  | 283    | 572        | 1.010         | PG        | CITTA' DI CASTELLO |          | No                            | 05/09/2007           | ACQUISIZIONE                    | Valore catastale   | 550,88   | 550,88   | AGENZIA FORESTALE REGIONALE   | Il valore del bene è stato determinato con il criterio Valore Catastale in quanto non è conosciuto il valore di acquisizione. |
| 25486  | TERRENI DEMANIALI  | 1.2.2.01.03.01.001  | Demaniale  | 297    | 71         | 860           | PG        | CITTA' DI CASTELLO |          | No                            | 04/12/2009           | TRASFERIMENTO A TITOLO GRATUITO | Valore catastale   | 58,50  | 58,50  | PROVINCIA                     |   |
| 25580  | TERRENI DEMANIALI  | 1.2.2.01.03.01.001  | Demaniale  | 134    | 77         | 1.210         | PG        | CITTA' DI CASTELLO |          | No                            | 13/11/2009           | TRASFERIMENTO A TITOLO GRATUITO | Valore catastale   | 659,75   | 659,75   | PROVINCIA                     |   |

**PATRIMONIO IMMOBILIARE REGIONE UMBRIA**  
**Prospetto Terreni al 31/12/2017**

| Numero identificativo (da sistema informativo) | Classificazione secondo il piano dei conti dello Stato Patrimoniale in base al D.lgs. 118/2011 (descrizione) | Classificazione secondo il piano dei conti dello Stato Patrimoniale in base al D.lgs. 118/2011 (Codice) | Classificazione ai sensi del codice civile (demaniale/disponibile/indisponibile) | Foglio | Particella | Superficie mq | Provincia | Comune             | Località | Bene soggetto ad ammortamento | Data di acquisizione | Modalità di acquisizione        | Criterio di valutazione secondo i principi del D.lgs. 118/2011 | Valore dell'immobile secondo i principi del D.lgs. 118/2011 al 31/12/2017 (euro) | Valore dell'immobile secondo i principi del D.lgs. 118/2011 al 31/12/2016 (euro) | Ente Gestore                  | Note   |
|--|--|---|--|--------|------------|---------------|-----------|--------------------|----------|-------------------------------|----------------------|---------------------------------|--|--|--|-------------------------------|--|
| 25226  | TERRENI DEMANIALI  | 1.2.2.01.03.01.001  | Demaniale  | 188    | 28         | 3.950         | PG        | CITTA' DI CASTELLO |          | No                            | 24/07/2007           | TRASFERIMENTO A TITOLO GRATUITO | Valore catastale   | 0,00   | 0,00   | UMBRIA TPL E MOBILITA' S.p.A. |  |
| 25231  | TERRENI DEMANIALI  | 1.2.2.01.03.01.001  | Demaniale  | 77     | 6          | 3.010         | PG        | CITTA' DI CASTELLO |          | No                            | 13/11/2009           | TRASFERIMENTO A TITOLO GRATUITO | Valore catastale   | 126,75   | 126,75   | PROVINCIA                     |  |
| 25495  | TERRENI DEMANIALI  | 1.2.2.01.03.01.001  | Demaniale  | 312    | 34         | 1.170         | PG        | CITTA' DI CASTELLO |          | No                            | 04/12/2009           | TRASFERIMENTO A TITOLO GRATUITO | Valore catastale   | 78,00  | 78,00  | PROVINCIA                     |  |
| 25148  | TERRENI DEMANIALI  | 1.2.2.01.03.01.001  | Demaniale  | 255    | 574        | 26            | PG        | CITTA' DI CASTELLO |          | No                            | 01/08/2007           | ACQUISIZIONE                    | Valore catastale   | 14,63  | 14,63  | AGENZIA FORESTALE REGIONALE   | Il valore del bene è stato determinato con il criterio Valore Catastale in quanto non è conosciuto il valore di acquisizione |
| 25437  | TERRENI DEMANIALI  | 1.2.2.01.03.01.001  | Demaniale  | 308    | 1080       | 250           | PG        | CITTA' DI CASTELLO |          | No                            | 12/05/2006           | ACQUISIZIONE                    | Valore catastale   | 136,50   | 136,50   | AGENZIA FORESTALE REGIONALE   | Il valore del bene è stato determinato con il criterio Valore Catastale in quanto non è conosciuto il valore di acquisizione |
| 25229  | TERRENI DEMANIALI  | 1.2.2.01.03.01.001  | Demaniale  | 189    | 33         | 1.190         | PG        | CITTA' DI CASTELLO |          | No                            | 24/07/2007           | TRASFERIMENTO A TITOLO GRATUITO | Valore catastale   | 0,00   | 0,00   | UMBRIA TPL E MOBILITA' S.p.A. |  |
| 25220  | TERRENI DEMANIALI  | 1.2.2.01.03.01.001  | Demaniale  | 189    | 43         | 1.980         | PG        | CITTA' DI CASTELLO |          | No                            | 24/07/2007           | TRASFERIMENTO A TITOLO GRATUITO | Valore catastale   | 0,00   | 0,00   | UMBRIA TPL E MOBILITA' S.p.A. |  |
| 25180  | TERRENI DEMANIALI  | 1.2.2.01.03.01.001  | Demaniale  | 283    | 529        | 725           | PG        | CITTA' DI CASTELLO |          | No                            | 11/06/2007           | ACQUISIZIONE                    | Valore catastale   | 425,75   | 425,75   | AGENZIA FORESTALE REGIONALE   | Il valore del bene è stato determinato con il criterio Valore Catastale in quanto non è conosciuto il valore di acquisizione |
| 25255  | TERRENI DEMANIALI  | 1.2.2.01.03.01.001  | Demaniale  | 264    | 151        | 3.640         | PG        | CITTA' DI CASTELLO |          | No                            | 24/07/2007           | TRASFERIMENTO A TITOLO GRATUITO | Valore catastale   | 0,00   | 0,00   | UMBRIA TPL E MOBILITA' S.p.A. |  |
| 25275  | TERRENI DEMANIALI  | 1.2.2.01.03.01.001  | Demaniale  | 317    | 597        | 32            | PG        | CITTA' DI CASTELLO |          | No                            | 18/04/2006           | ACQUISIZIONE                    | Valore catastale   | 17,88  | 17,88  | AGENZIA FORESTALE REGIONALE   | Il valore del bene è stato determinato con il criterio Valore Catastale in quanto non è conosciuto il valore di acquisizione |
| 25278  | TERRENI DEMANIALI  | 1.2.2.01.03.01.001  | Demaniale  | 317    | 166        | 320           | PG        | CITTA' DI CASTELLO |          | No                            | 11/05/2006           | ACQUISIZIONE                    | Valore catastale   | 81,25  | 81,25  | AGENZIA FORESTALE REGIONALE   | Il valore del bene è stato determinato con il criterio Valore Catastale in quanto non è conosciuto il valore di acquisizione |
| 25284  | TERRENI DEMANIALI  | 1.2.2.01.03.01.001  | Demaniale  | 317    | 603        | 262           | PG        | CITTA' DI CASTELLO |          | No                            | 11/05/2006           | ACQUISIZIONE                    | Valore catastale   | 143,00   | 143,00   | AGENZIA FORESTALE REGIONALE   | Il valore del bene è stato determinato con il criterio Valore Catastale in quanto non è conosciuto il valore di acquisizione |
| 25296  | TERRENI DEMANIALI  | 1.2.2.01.03.01.001  | Demaniale  | 57     | 22         | 9.410         | PG        | CITTA' DI CASTELLO |          | No                            | 13/11/2009           | TRASFERIMENTO A TITOLO GRATUITO | Valore catastale   | 394,88   | 394,88   | PROVINCIA                     |  |
| 25228  | TERRENI DEMANIALI  | 1.2.2.01.03.01.001  | Demaniale  | 315    | 595        | 208           | PG        | CITTA' DI CASTELLO |          | No                            | 26/10/2005           | ACQUISIZIONE                    | Valore catastale   | 121,88   | 121,88   | AGENZIA FORESTALE REGIONALE   | Il valore del bene è stato determinato con il criterio Valore Catastale in quanto non è conosciuto il valore di acquisizione |
| 25229  | TERRENI DEMANIALI  | 1.2.2.01.03.01.001  | Demaniale  | 308    | 169        | 130           | PG        | CITTA' DI CASTELLO |          | No                            | 26/10/2005           | ACQUISIZIONE                    | Valore catastale   | 32,50  | 32,50  | AGENZIA FORESTALE REGIONALE   | Il valore del bene è stato determinato con il criterio Valore Catastale in quanto non è conosciuto il valore di acquisizione |
| 25045  | TERRENI DEMANIALI  | 1.2.2.01.03.01.001  | Demaniale  | 309    | 595        | 33            | PG        | CITTA' DI CASTELLO |          | No                            | 05/09/2007           | ACQUISIZIONE                    | Valore catastale   | 19,50  | 19,50  | AGENZIA FORESTALE REGIONALE   | Il valore del bene è stato determinato con il criterio Valore Catastale in quanto non è conosciuto il valore di acquisizione |
| 25047  | TERRENI DEMANIALI  | 1.2.2.01.03.01.001  | Demaniale  | 309    | 599        | 52            | PG        | CITTA' DI CASTELLO |          | No                            | 05/09/2007           | ACQUISIZIONE                    | Valore catastale   | 30,88  | 30,88  | AGENZIA FORESTALE REGIONALE   | Il valore del bene è stato determinato con il criterio Valore Catastale in quanto non è conosciuto il valore di acquisizione |
| 25101  | TERRENI DEMANIALI  | 1.2.2.01.03.01.001  | Demaniale  | 108    | 829        | 5             | PG        | CITTA' DI CASTELLO |          | No                            | 11/06/2007           | ACQUISIZIONE                    | Valore catastale   | 4,88   | 4,88   | AGENZIA FORESTALE REGIONALE   | Il valore del bene è stato determinato con il criterio Valore Catastale in quanto non è conosciuto il valore di acquisizione |
| 25105  | TERRENI DEMANIALI  | 1.2.2.01.03.01.001  | Demaniale  | 129    | 682        | 38            | PG        | CITTA' DI CASTELLO |          | No                            | 11/06/2007           | ACQUISIZIONE                    | Valore catastale   | 35,75  | 35,75  | AGENZIA FORESTALE REGIONALE   | Il valore del bene è stato determinato con il criterio Valore Catastale in quanto non è conosciuto il valore di acquisizione |
| 25112  | TERRENI DEMANIALI  | 1.2.2.01.03.01.001  | Demaniale  | 255    | 568        | 350           | PG        | CITTA' DI CASTELLO |          | No                            | 01/08/2007           | ACQUISIZIONE                    | Valore catastale   | 206,38   | 206,38   | AGENZIA FORESTALE REGIONALE   | Il valore del bene è stato determinato con il criterio Valore Catastale in quanto non è conosciuto il valore di acquisizione |
| 24882  | TERRENI DEMANIALI  | 1.2.2.01.03.01.001  | Demaniale  | 282    | 515        | 315           | PG        | CITTA' DI CASTELLO |          | No                            | 02/07/2007           | ACQUISIZIONE                    | Valore catastale   | 185,25   | 185,25   | AGENZIA FORESTALE REGIONALE   | Il valore del bene è stato determinato con il criterio Valore Catastale in quanto non è conosciuto il valore di acquisizione |
| 25287  | TERRENI DEMANIALI  | 1.2.2.01.03.01.001  | Demaniale  | 317    | 543        | 62            | PG        | CITTA' DI CASTELLO |          | No                            | 11/05/2006           | ACQUISIZIONE                    | Valore catastale   | 34,13  | 34,13  | AGENZIA FORESTALE REGIONALE   | Il valore del bene è stato determinato con il criterio Valore Catastale in quanto non è conosciuto il valore di acquisizione |
| 25137  | TERRENI DEMANIALI  | 1.2.2.01.03.01.001  | Demaniale  | 255    | 174        | 160           | PG        | CITTA' DI CASTELLO |          | No                            | 01/08/2007           | ACQUISIZIONE                    | Valore catastale   | 40,63  | 40,63  | AGENZIA FORESTALE REGIONALE   | Il valore del bene è stato determinato con il criterio Valore Catastale in quanto non è conosciuto il valore di acquisizione |
| 24911  | TERRENI DEMANIALI  | 1.2.2.01.03.01.001  | Demaniale  | 282    | 556        | 273           | PG        | CITTA' DI CASTELLO |          | No                            | 11/10/2007           | ACQUISIZIONE                    | Valore catastale   | 68,25  | 68,25  | AGENZIA FORESTALE REGIONALE   | Il valore del bene è stato determinato con il criterio Valore Catastale in quanto non è conosciuto il valore di acquisizione |
| 25016  | TERRENI DEMANIALI  | 1.2.2.01.03.01.001  | Demaniale  | 285    | 564        | 1.412         | PG        | CITTA' DI CASTELLO |          | No                            | 11/10/2007           | ACQUISIZIONE                    | Valore catastale   | 177,13   | 177,13   | AGENZIA FORESTALE REGIONALE   | Il valore del bene è stato determinato con il criterio Valore Catastale in quanto non è conosciuto il valore di acquisizione |
| 25019  | TERRENI DEMANIALI  | 1.2.2.01.03.01.001  | Demaniale  | 285    | 570        | 31            | PG        | CITTA' DI CASTELLO |          | No                            | 11/10/2007           | ACQUISIZIONE                    | Valore catastale   | 17,88  | 17,88  | AGENZIA FORESTALE REGIONALE   | Il valore del bene è stato determinato con il criterio Valore Catastale in quanto non è conosciuto il valore di acquisizione |
| 25021  | TERRENI DEMANIALI  | 1.2.2.01.03.01.001  | Demaniale  | 285    | 575        | 741           | PG        | CITTA' DI CASTELLO |          | No                            | 11/10/2007           | ACQUISIZIONE                    | Valore catastale   | 435,50   | 435,50   | AGENZIA FORESTALE REGIONALE   | Il valore del bene è stato determinato con il criterio Valore Catastale in quanto non è conosciuto il valore di acquisizione |
| 25024  | TERRENI DEMANIALI  | 1.2.2.01.03.01.001  | Demaniale  | 285    | 590        | 433           | PG        | CITTA' DI CASTELLO |          | No                            | 11/10/2007           | ACQUISIZIONE                    | Valore catastale   | 255,13   | 255,13   | AGENZIA FORESTALE REGIONALE   | Il valore del bene è stato determinato con il criterio Valore Catastale in quanto non è conosciuto il valore di acquisizione |
| 25283  | TERRENI DEMANIALI  | 1.2.2.01.03.01.001  | Demaniale  | 315    | 591        | 416           | PG        | CITTA' DI CASTELLO |          | No                            | 26/10/2005           | ACQUISIZIONE                    | Valore catastale   | 243,75   | 243,75   | AGENZIA FORESTALE REGIONALE   | Il valore del bene è stato determinato con il criterio Valore Catastale in quanto non è conosciuto il valore di acquisizione |
| 25072  | TERRENI DEMANIALI  | 1.2.2.01.03.01.001  | Demaniale  | 283    | 526        | 305           | PG        | CITTA' DI CASTELLO |          | No                            | 11/06/2007           | ACQUISIZIONE                    | Valore catastale   | 178,75   | 178,75   | AGENZIA FORESTALE REGIONALE   | Il valore del bene è stato determinato con il criterio Valore Catastale in quanto non è conosciuto il valore di acquisizione |
| 25285  | TERRENI DEMANIALI  | 1.2.2.01.03.01.001  | Demaniale  | 323    | 572        | 100           | PG        | CITTA' DI CASTELLO |          | No                            | 26/10/2005           | ACQUISIZIONE                    | Valore catastale   | 58,50  | 58,50  | AGENZIA FORESTALE REGIONALE   | Il valore del bene è stato determinato con il criterio Valore Catastale in quanto non è conosciuto il valore di acquisizione |
| 25160  | TERRENI DEMANIALI  | 1.2.2.01.03.01.001  | Demaniale  | 254    | 200        | 1.450         | PG        | CITTA' DI CASTELLO |          | No                            | 20/06/2007           | ACQUISIZIONE                    | Valore catastale   | 182,00   | 182,00   | AGENZIA FORESTALE REGIONALE   | Il valore del bene è stato determinato con il criterio Valore Catastale in quanto non è conosciuto il valore di acquisizione |
| 25114  | TERRENI DEMANIALI  | 1.2.2.01.03.01.001  | Demaniale  | 254    | 182        | 1.070         | PG        | CITTA' DI CASTELLO |          | No                            | 05/09/2007           | ACQUISIZIONE                    | Valore catastale   | 269,75   | 269,75   | AGENZIA FORESTALE REGIONALE   | Il valore del bene è stato determinato con il criterio Valore Catastale in quanto non è conosciuto il valore di acquisizione |

**PATRIMONIO IMMOBILIARE REGIONE UMBRIA**  
**Prospetto Terreni al 31/12/2017**

| Numero identificativo (da sistema informativo) | Classificazione secondo il piano dei conti dello Stato Patrimoniale in base al D.lgs. 118/2011 (descrizione) | Classificazione secondo il piano dei conti dello Stato Patrimoniale in base al D.lgs. 118/2011 (Codice) | Classificazione ai sensi del codice civile (demaniale, disponibile, indisponibile) | Foglio | Particella | Superficie mq | Provincia | Comune             | Località | Bene soggetto ad ammortamento | Data di acquisizione | Modalità di acquisizione        | Criterio di valutazione secondo i principi del D.lgs. 118/2011 | Valore dell'immobile secondo i principi del D.lgs. 118/2011 al 31/12/2017 (euro) | Valore dell'immobile secondo i principi del D.lgs. 118/2011 al 31/12/2016 (euro) | Eme Gestore                   | Note  |
|--|--|---|--|--------|------------|---------------|-----------|--------------------|----------|-------------------------------|----------------------|---------------------------------|--|--|--|-------------------------------|---|
| 25051  | TERRENI DEMANIALI  | 1.2.2.01.03.01.001  | Demaniale  | 134    | 16         | 1.320         | PG        | CITTA' DI CASTELLO |          | No                            | 13/11/2009           | TRASFERIMENTO A TITOLO GRATUITO | Valore catastale   | 276,25   | 276,25   | PROVINCIA                     |   |
| 25055  | TERRENI DEMANIALI  | 1.2.2.01.03.01.001  | Demaniale  | 83     | 665        | 12            | PG        | CITTA' DI CASTELLO |          | No                            | 06/02/2006           | ACQUISIZIONE                    | Valore catastale   | 11,38  | 11,38  | AGENZIA FORESTALE REGIONALE   | Il valore del bene è stato determinato con il criterio Valore Catastale in quanto non è conosciuto il valore di acquisizione. |
| 25074  | TERRENI DEMANIALI  | 1.2.2.01.03.01.001  | Demaniale  | 317    | 157        | 120           | PG        | CITTA' DI CASTELLO |          | No                            | 18/04/2006           | ACQUISIZIONE                    | Valore catastale   | 30,88  | 30,88  | AGENZIA FORESTALE REGIONALE   | Il valore del bene è stato determinato con il criterio Valore Catastale in quanto non è conosciuto il valore di acquisizione. |
| 25081  | TERRENI DEMANIALI  | 1.2.2.01.03.01.001  | Demaniale  | 317    | 35         | 420           | PG        | CITTA' DI CASTELLO |          | No                            | 05/09/2007           | ACQUISIZIONE                    | Valore catastale   | 105,63   | 105,63   | AGENZIA FORESTALE REGIONALE   | Il valore del bene è stato determinato con il criterio Valore Catastale in quanto non è conosciuto il valore di acquisizione. |
| 25189  | TERRENI DEMANIALI  | 1.2.2.01.03.01.001  | Demaniale  | 66     | 20         | 4.400         | PG        | CITTA' DI CASTELLO |          | No                            | 24/07/2007           | TRASFERIMENTO A TITOLO GRATUITO | Valore catastale   | 0,00   | 0,00   | UMBRIA TPL E MOBILITA' S.p.A. |   |
| 25192  | TERRENI DEMANIALI  | 1.2.2.01.03.01.001  | Demaniale  | 67     | 110        | 4.190         | PG        | CITTA' DI CASTELLO |          | No                            | 24/07/2007           | TRASFERIMENTO A TITOLO GRATUITO | Valore catastale   | 0,00   | 0,00   | UMBRIA TPL E MOBILITA' S.p.A. |   |
| 25193  | TERRENI DEMANIALI  | 1.2.2.01.03.01.001  | Demaniale  | 86     | 12         | 2.390         | PG        | CITTA' DI CASTELLO |          | No                            | 24/07/2007           | TRASFERIMENTO A TITOLO GRATUITO | Valore catastale   | 0,00   | 0,00   | UMBRIA TPL E MOBILITA' S.p.A. |   |
| 25196  | TERRENI DEMANIALI  | 1.2.2.01.03.01.001  | Demaniale  | 86     | 125        | 3.700         | PG        | CITTA' DI CASTELLO |          | No                            | 24/07/2007           | TRASFERIMENTO A TITOLO GRATUITO | Valore catastale   | 0,00   | 0,00   | UMBRIA TPL E MOBILITA' S.p.A. |   |
| 25197  | TERRENI DEMANIALI  | 1.2.2.01.03.01.001  | Demaniale  | 87     | 45         | 11.010        | PG        | CITTA' DI CASTELLO |          | No                            | 24/07/2007           | TRASFERIMENTO A TITOLO GRATUITO | Valore catastale   | 0,00   | 0,00   | UMBRIA TPL E MOBILITA' S.p.A. |   |
| 25288  | TERRENI DEMANIALI  | 1.2.2.01.03.01.001  | Demaniale  | 317    | 538        | 54            | PG        | CITTA' DI CASTELLO |          | No                            | 18/04/2006           | ACQUISIZIONE                    | Valore catastale   | 32,50  | 32,50  | AGENZIA FORESTALE REGIONALE   | Il valore del bene è stato determinato con il criterio Valore Catastale in quanto non è conosciuto il valore di acquisizione. |
| 25271  | TERRENI DEMANIALI  | 1.2.2.01.03.01.001  | Demaniale  | 308    | 1061       | 52            | PG        | CITTA' DI CASTELLO |          | No                            | 18/04/2006           | ACQUISIZIONE                    | Valore catastale   | 30,88  | 30,88  | AGENZIA FORESTALE REGIONALE   | Il valore del bene è stato determinato con il criterio Valore Catastale in quanto non è conosciuto il valore di acquisizione. |
| 25076  | TERRENI DEMANIALI  | 1.2.2.01.03.01.001  | Demaniale  | 282    | 528        | 84            | PG        | CITTA' DI CASTELLO |          | No                            | 11/06/2007           | ACQUISIZIONE                    | Valore catastale   | 21,13  | 21,13  | AGENZIA FORESTALE REGIONALE   | Il valore del bene è stato determinato con il criterio Valore Catastale in quanto non è conosciuto il valore di acquisizione. |
| 25079  | TERRENI DEMANIALI  | 1.2.2.01.03.01.001  | Demaniale  | 282    | 519        | 183           | PG        | CITTA' DI CASTELLO |          | No                            | 11/06/2007           | ACQUISIZIONE                    | Valore catastale   | 99,13  | 99,13  | AGENZIA FORESTALE REGIONALE   | Il valore del bene è stato determinato con il criterio Valore Catastale in quanto non è conosciuto il valore di acquisizione. |
| 25082  | TERRENI DEMANIALI  | 1.2.2.01.03.01.001  | Demaniale  | 282    | 70         | 1.340         | PG        | CITTA' DI CASTELLO |          | No                            | 11/06/2007           | ACQUISIZIONE                    | Valore catastale   | 338,00   | 338,00   | AGENZIA FORESTALE REGIONALE   | Il valore del bene è stato determinato con il criterio Valore Catastale in quanto non è conosciuto il valore di acquisizione. |
| 25085  | TERRENI DEMANIALI  | 1.2.2.01.03.01.001  | Demaniale  | 282    | 535        | 148           | PG        | CITTA' DI CASTELLO |          | No                            | 11/06/2007           | ACQUISIZIONE                    | Valore catastale   | 87,75  | 87,75  | AGENZIA FORESTALE REGIONALE   | Il valore del bene è stato determinato con il criterio Valore Catastale in quanto non è conosciuto il valore di acquisizione. |
| 25089  | TERRENI DEMANIALI  | 1.2.2.01.03.01.001  | Demaniale  | 255    | 582        | 310           | PG        | CITTA' DI CASTELLO |          | No                            | 02/07/2007           | ACQUISIZIONE                    | Valore catastale   | 169,00   | 169,00   | AGENZIA FORESTALE REGIONALE   | Il valore del bene è stato determinato con il criterio Valore Catastale in quanto non è conosciuto il valore di acquisizione. |
| 25092  | TERRENI DEMANIALI  | 1.2.2.01.03.01.001  | Demaniale  | 285    | 588        | 697           | PG        | CITTA' DI CASTELLO |          | No                            | 11/10/2007           | ACQUISIZIONE                    | Valore catastale   | 409,50   | 409,50   | AGENZIA FORESTALE REGIONALE   | Il valore del bene è stato determinato con il criterio Valore Catastale in quanto non è conosciuto il valore di acquisizione. |
| 24817  | TERRENI DEMANIALI  | 1.2.2.01.03.01.001  | Demaniale  | 282    | 521        | 290           | PG        | CITTA' DI CASTELLO |          | No                            | 11/10/2007           | ACQUISIZIONE                    | Valore catastale   | 170,63   | 170,63   | AGENZIA FORESTALE REGIONALE   | Il valore del bene è stato determinato con il criterio Valore Catastale in quanto non è conosciuto il valore di acquisizione. |
| 25067  | TERRENI DEMANIALI  | 1.2.2.01.03.01.001  | Demaniale  | 86     | 1227       | 25            | PG        | CITTA' DI CASTELLO |          | No                            | 02/04/2008           | ACQUISIZIONE                    | Valore catastale   | 30,88  | 30,88  | AGENZIA FORESTALE REGIONALE   | Il valore del bene è stato determinato con il criterio Valore Catastale in quanto non è conosciuto il valore di acquisizione. |
| 25475  | TERRENI DEMANIALI  | 1.2.2.01.03.01.001  | Demaniale  | 217    | 18         | 620           | PG        | CITTA' DI CASTELLO |          | No                            | 04/12/2009           | TRASFERIMENTO A TITOLO GRATUITO | Valore catastale   | 130,00   | 130,00   | PROVINCIA                     |   |
| 25478  | TERRENI DEMANIALI  | 1.2.2.01.03.01.001  | Demaniale  | 217    | 76         | 6.910         | PG        | CITTA' DI CASTELLO |          | No                            | 04/12/2009           | TRASFERIMENTO A TITOLO GRATUITO | Valore catastale   | 580,13   | 580,13   | PROVINCIA                     |   |
| 25479  | TERRENI DEMANIALI  | 1.2.2.01.03.01.001  | Demaniale  | 217    | 100        | 7.010         | PG        | CITTA' DI CASTELLO |          | No                            | 04/12/2009           | TRASFERIMENTO A TITOLO GRATUITO | Valore catastale   | 1.470,63   | 1.470,63   | PROVINCIA                     |   |
| 25482  | TERRENI DEMANIALI  | 1.2.2.01.03.01.001  | Demaniale  | 296    | 530        | 4.464         | PG        | CITTA' DI CASTELLO |          | No                            | 04/12/2009           | TRASFERIMENTO A TITOLO GRATUITO | Valore catastale   | 940,88   | 940,88   | PROVINCIA                     |   |
| 25292  | TERRENI DEMANIALI  | 1.2.2.01.03.01.001  | Demaniale  | 65     | 559        | 25            | PG        | CITTA' DI CASTELLO |          | No                            | 06/02/2006           | ACQUISIZIONE                    | Valore catastale   | 22,75  | 22,75  | AGENZIA FORESTALE REGIONALE   | Il valore del bene è stato determinato con il criterio Valore Catastale in quanto non è conosciuto il valore di acquisizione. |
| 25035  | TERRENI DEMANIALI  | 1.2.2.01.03.01.001  | Demaniale  | 308    | 230        | 50            | PG        | CITTA' DI CASTELLO |          | No                            | 05/09/2007           | ACQUISIZIONE                    | Valore catastale   | 13,00  | 13,00  | AGENZIA FORESTALE REGIONALE   | Il valore del bene è stato determinato con il criterio Valore Catastale in quanto non è conosciuto il valore di acquisizione. |
| 25037  | TERRENI DEMANIALI  | 1.2.2.01.03.01.001  | Demaniale  | 308    | 174        | 160           | PG        | CITTA' DI CASTELLO |          | No                            | 05/09/2007           | ACQUISIZIONE                    | Valore catastale   | 40,63  | 40,63  | AGENZIA FORESTALE REGIONALE   | Il valore del bene è stato determinato con il criterio Valore Catastale in quanto non è conosciuto il valore di acquisizione. |
| 25228  | TERRENI DEMANIALI  | 1.2.2.01.03.01.001  | Demaniale  | 76     | 62         | 2.430         | PG        | CITTA' DI CASTELLO |          | No                            | 13/11/2009           | TRASFERIMENTO A TITOLO GRATUITO | Valore catastale   | 102,38   | 102,38   | PROVINCIA                     |   |
| 25205  | TERRENI DEMANIALI  | 1.2.2.01.03.01.001  | Demaniale  | 57     | 21         | 11.960        | PG        | CITTA' DI CASTELLO |          | No                            | 13/11/2009           | TRASFERIMENTO A TITOLO GRATUITO | Valore catastale   | 1.004,25   | 1.004,25   | PROVINCIA                     |   |
| 25205  | TERRENI DEMANIALI  | 1.2.2.01.03.01.001  | Demaniale  | 131    | 147        | 4.690         | PG        | CITTA' DI CASTELLO |          | No                            | 24/07/2007           | TRASFERIMENTO A TITOLO GRATUITO | Valore catastale   | 0,00   | 0,00   | UMBRIA TPL E MOBILITA' S.p.A. |   |
| 25209  | TERRENI DEMANIALI  | 1.2.2.01.03.01.001  | Demaniale  | 149    | 372        | 3.585         | PG        | CITTA' DI CASTELLO |          | No                            | 24/07/2007           | TRASFERIMENTO A TITOLO GRATUITO | Valore catastale   | 0,00   | 0,00   | UMBRIA TPL E MOBILITA' S.p.A. |   |
| 25201  | TERRENI DEMANIALI  | 1.2.2.01.03.01.001  | Demaniale  | 130    | 74         | 4.830         | PG        | CITTA' DI CASTELLO |          | No                            | 24/07/2007           | TRASFERIMENTO A TITOLO GRATUITO | Valore catastale   | 0,00   | 0,00   | UMBRIA TPL E MOBILITA' S.p.A. |   |
| 25487  | TERRENI DEMANIALI  | 1.2.2.01.03.01.001  | Demaniale  | 297    | 88         | 2.560         | PG        | CITTA' DI CASTELLO |          | No                            | 04/12/2009           | TRASFERIMENTO A TITOLO GRATUITO | Valore catastale   | 172,25   | 172,25   | PROVINCIA                     |   |
| 25283  | TERRENI DEMANIALI  | 1.2.2.01.03.01.001  | Demaniale  | 70     | 201        | 1.130         | PG        | CITTA' DI CASTELLO |          | No                            | 18/11/1993           | ACQUISIZIONE                    | Valore catastale   | 1.374,75   | 1.374,75   | AGENZIA FORESTALE REGIONALE   | Il valore del bene è stato determinato con il criterio Valore Catastale in quanto non è conosciuto il valore di acquisizione. |

**PATRIMONIO IMMOBILIARE REGIONE UMBRIA**  
**Prospetto Terreni al 31/12/2017**

| Numero identificativo (da sistema informativo) | Classificazione secondo il piano dei conti dello Stato Patrimoniale in base al D.lgs. 118/2011 (descrizione) | Classificazione secondo il piano dei conti dello Stato Patrimoniale in base al D.lgs. 118/2011 (Codice) | Classificazione ai sensi del codice civile (demaniale/disponibile/indisponibile) | Foglio | Particella | Superficie mq | Provincia | Comune             | Località | Bene soggetto ad ammortamento | Data di acquisizione | Modalità di acquisizione        | Criterio di validazione secondo i principi del D.lgs. 118/2011 | Valore dell'immobile secondo i principi del D.lgs. 118/2011 al 31/12/2017 (euro) | Valore dell'immobile secondo i principi del D.lgs. 118/2011 al 31/12/2016 (euro) | Ente Gestore                  | Note   |
|--|--|---|--|--------|------------|---------------|-----------|--------------------|----------|-------------------------------|----------------------|---------------------------------|--|--|--|-------------------------------|--|
| 25520  | TERRENI DEMANIALI  | 1.2.2.01.03.01.001  | Demaniale  | 282    | 57         | 340           | PG        | CITTA' DI CASTELLO |          | No                            | 11/10/2007           | ACQUISIZIONE                    | Valore catastale   | 29,25  | 29,25  | AGENZIA FORESTALE REGIONALE   | Il valore del bene è stato determinato con il criterio Valore Catastale in quanto non è concesso il valore di acquisizione |
| 25464  | TERRENI DEMANIALI  | 1.2.2.01.03.01.001  | Demaniale  | 317    | 587        | 700           | PG        | CITTA' DI CASTELLO |          | No                            | 21/12/2007           | ACQUISIZIONE                    | Valore catastale   | 381,88   | 381,88   | AGENZIA FORESTALE REGIONALE   | Il valore del bene è stato determinato con il criterio Valore Catastale in quanto non è concesso il valore di acquisizione |
| 25528  | TERRENI DEMANIALI  | 1.2.2.01.03.01.001  | Demaniale  | 317    | 557        | 398           | PG        | CITTA' DI CASTELLO |          | No                            | 26/10/2005           | ACQUISIZIONE                    | Valore catastale   | 100,75   | 100,75   | AGENZIA FORESTALE REGIONALE   | Il valore del bene è stato determinato con il criterio Valore Catastale in quanto non è concesso il valore di acquisizione |
| 25501  | TERRENI DEMANIALI  | 1.2.2.01.03.01.001  | Demaniale  | 56     | 39         | 11.560        | PG        | CITTA' DI CASTELLO |          | No                            | 13/11/2009           | TRASFERIMENTO A TITOLO GRATUITO | Valore catastale   | 14.054,63  | 14.054,63  | PROVINCIA                     |  |
| 25545  | TERRENI DEMANIALI  | 1.2.2.01.03.01.001  | Demaniale  | 95     | 123        | 3.360         | PG        | CITTA' DI CASTELLO |          | No                            | 13/11/2009           | TRASFERIMENTO A TITOLO GRATUITO | Valore catastale   | 141,38   | 141,38   | PROVINCIA                     |  |
| 25563  | TERRENI DEMANIALI  | 1.2.2.01.03.01.001  | Demaniale  | 134    | 39         | 4.740         | PG        | CITTA' DI CASTELLO |          | No                            | 13/11/2009           | TRASFERIMENTO A TITOLO GRATUITO | Valore catastale   | 198,25   | 198,25   | PROVINCIA                     |  |
| 25244  | TERRENI DEMANIALI  | 1.2.2.01.03.01.001  | Demaniale  | 215    | 136        | 1.070         | PG        | CITTA' DI CASTELLO |          | No                            | 24/07/2007           | TRASFERIMENTO A TITOLO GRATUITO | Valore catastale   | 0,00   | 0,00   | UMBRIA TPL E MOBILITA' S.p.A. |  |
| 25523  | TERRENI DEMANIALI  | 1.2.2.01.03.01.001  | Demaniale  | 60     | 27         | 3.630         | PG        | CITTA' DI CASTELLO |          | No                            | 13/11/2009           | TRASFERIMENTO A TITOLO GRATUITO | Valore catastale   | 762,13   | 762,13   | PROVINCIA                     |  |
| 25525  | TERRENI DEMANIALI  | 1.2.2.01.03.01.001  | Demaniale  | 60     | 67         | 1.710         | PG        | CITTA' DI CASTELLO |          | No                            | 13/11/2009           | TRASFERIMENTO A TITOLO GRATUITO | Valore catastale   | 359,13   | 359,13   | PROVINCIA                     |  |
| 25554  | TERRENI DEMANIALI  | 1.2.2.01.03.01.001  | Demaniale  | 264    | 127        | 2.410         | PG        | CITTA' DI CASTELLO |          | No                            | 24/07/2007           | TRASFERIMENTO A TITOLO GRATUITO | Valore catastale   | 0,00   | 0,00   | UMBRIA TPL E MOBILITA' S.p.A. |  |
| 25141  | TERRENI DEMANIALI  | 1.2.2.01.03.01.001  | Demaniale  | 255    | 616        | 154           | PG        | CITTA' DI CASTELLO |          | No                            | 01/08/2007           | ACQUISIZIONE                    | Valore catastale   | 91,00  | 91,00  | AGENZIA FORESTALE REGIONALE   | Il valore del bene è stato determinato con il criterio Valore Catastale in quanto non è concesso il valore di acquisizione |
| 25456  | TERRENI DEMANIALI  | 1.2.2.01.03.01.001  | Demaniale  | 317    | 21         | 760           | PG        | CITTA' DI CASTELLO |          | No                            | 21/12/2007           | ACQUISIZIONE                    | Valore catastale   | 188,50   | 188,50   | AGENZIA FORESTALE REGIONALE   | Il valore del bene è stato determinato con il criterio Valore Catastale in quanto non è concesso il valore di acquisizione |
| 25191  | TERRENI DEMANIALI  | 1.2.2.01.03.01.001  | Demaniale  | 67     | 10         | 4.790         | PG        | CITTA' DI CASTELLO |          | No                            | 24/07/2007           | TRASFERIMENTO A TITOLO GRATUITO | Valore catastale   | 0,00   | 0,00   | UMBRIA TPL E MOBILITA' S.p.A. |  |
| 25195  | TERRENI DEMANIALI  | 1.2.2.01.03.01.001  | Demaniale  | 86     | 69         | 3.710         | PG        | CITTA' DI CASTELLO |          | No                            | 24/07/2007           | TRASFERIMENTO A TITOLO GRATUITO | Valore catastale   | 0,00   | 0,00   | UMBRIA TPL E MOBILITA' S.p.A. |  |
| 25299  | TERRENI DEMANIALI  | 1.2.2.01.03.01.001  | Demaniale  | 82     | 682        | 10            | PG        | CITTA' DI CASTELLO |          | No                            | 10/05/2005           | ACQUISIZIONE                    | Valore catastale   | 8,13   | 8,13   | AGENZIA FORESTALE REGIONALE   | Il valore del bene è stato determinato con il criterio Valore Catastale in quanto non è concesso il valore di acquisizione |
| 25128  | TERRENI DEMANIALI  | 1.2.2.01.03.01.001  | Demaniale  | 283    | 574        | 6             | PG        | CITTA' DI CASTELLO |          | No                            | 05/09/2007           | ACQUISIZIONE                    | Valore catastale   | 1,63   | 637,00   | AGENZIA FORESTALE REGIONALE   | Il valore del bene è stato determinato con il criterio Valore Catastale in quanto non è concesso il valore di acquisizione |
| 25418  | TERRENI DEMANIALI  | 1.2.2.01.03.01.001  | Demaniale  | 323    | 567        | 158           | PG        | CITTA' DI CASTELLO |          | No                            | 11/05/2006           | ACQUISIZIONE                    | Valore catastale   | 92,63  | 92,63  | AGENZIA FORESTALE REGIONALE   | Il valore del bene è stato determinato con il criterio Valore Catastale in quanto non è concesso il valore di acquisizione |
| 25161  | TERRENI DEMANIALI  | 1.2.2.01.03.01.001  | Demaniale  | 254    | 680        | 293           | PG        | CITTA' DI CASTELLO |          | No                            | 20/06/2007           | ACQUISIZIONE                    | Valore catastale   | 172,25   | 172,25   | AGENZIA FORESTALE REGIONALE   | Il valore del bene è stato determinato con il criterio Valore Catastale in quanto non è concesso il valore di acquisizione |
| 25111  | TERRENI DEMANIALI  | 1.2.2.01.03.01.001  | Demaniale  | 255    | 564        | 566           | PG        | CITTA' DI CASTELLO |          | No                            | 14/09/2007           | ACQUISIZIONE                    | Valore catastale   | 308,75   | 308,75   | AGENZIA FORESTALE REGIONALE   | Il valore del bene è stato determinato con il criterio Valore Catastale in quanto non è concesso il valore di acquisizione |
| 25405  | TERRENI DEMANIALI  | 1.2.2.01.03.01.001  | Demaniale  | 314    | 563        | 96            | PG        | CITTA' DI CASTELLO |          | No                            | 11/05/2006           | ACQUISIZIONE                    | Valore catastale   | 52,00  | 52,00  | AGENZIA FORESTALE REGIONALE   | Il valore del bene è stato determinato con il criterio Valore Catastale in quanto non è concesso il valore di acquisizione |
| 25408  | TERRENI DEMANIALI  | 1.2.2.01.03.01.001  | Demaniale  | 314    | 572        | 556           | PG        | CITTA' DI CASTELLO |          | No                            | 11/05/2006           | ACQUISIZIONE                    | Valore catastale   | 303,88   | 303,88   | AGENZIA FORESTALE REGIONALE   | Il valore del bene è stato determinato con il criterio Valore Catastale in quanto non è concesso il valore di acquisizione |
| 25295  | TERRENI DEMANIALI  | 1.2.2.01.03.01.001  | Demaniale  | 70     | 200        | 5.370         | PG        | CITTA' DI CASTELLO |          | No                            | 13/12/1993           | ACQUISIZIONE                    | Valore catastale   | 6.534,13   | 6.534,13   | AGENZIA FORESTALE REGIONALE   | Il valore del bene è stato determinato con il criterio Valore Catastale in quanto non è concesso il valore di acquisizione |
| 25115  | TERRENI DEMANIALI  | 1.2.2.01.03.01.001  | Demaniale  | 254    | 676        | 1.064         | PG        | CITTA' DI CASTELLO |          | No                            | 05/09/2007           | ACQUISIZIONE                    | Valore catastale   | 637,00   | 637,00   | AGENZIA FORESTALE REGIONALE   | Il valore del bene è stato determinato con il criterio Valore Catastale in quanto non è concesso il valore di acquisizione |
| 25416  | TERRENI DEMANIALI  | 1.2.2.01.03.01.001  | Demaniale  | 323    | 30         | 870           | PG        | CITTA' DI CASTELLO |          | No                            | 11/05/2006           | ACQUISIZIONE                    | Valore catastale   | 219,38   | 219,38   | AGENZIA FORESTALE REGIONALE   | Il valore del bene è stato determinato con il criterio Valore Catastale in quanto non è concesso il valore di acquisizione |
| 25380  | TERRENI DEMANIALI  | 1.2.2.01.03.01.001  | Demaniale  | 316    | 14         | 820           | PG        | CITTA' DI CASTELLO |          | No                            | 18/04/2006           | ACQUISIZIONE                    | Valore catastale   | 89,38  | 89,38  | AGENZIA FORESTALE REGIONALE   | Il valore del bene è stato determinato con il criterio Valore Catastale in quanto non è concesso il valore di acquisizione |
| 25179  | TERRENI DEMANIALI  | 1.2.2.01.03.01.001  | Demaniale  | 283    | 526        | 190           | PG        | CITTA' DI CASTELLO |          | No                            | 11/06/2007           | ACQUISIZIONE                    | Valore catastale   | 78,00  | 78,00  | AGENZIA FORESTALE REGIONALE   | Il valore del bene è stato determinato con il criterio Valore Catastale in quanto non è concesso il valore di acquisizione |
| 25027  | TERRENI DEMANIALI  | 1.2.2.01.03.01.001  | Demaniale  | 254    | 674        | 142           | PG        | CITTA' DI CASTELLO |          | No                            | 11/10/2007           | ACQUISIZIONE                    | Valore catastale   | 82,88  | 82,88  | AGENZIA FORESTALE REGIONALE   | Il valore del bene è stato determinato con il criterio Valore Catastale in quanto non è concesso il valore di acquisizione |
| 25237  | TERRENI DEMANIALI  | 1.2.2.01.03.01.001  | Demaniale  | 213    | 61         | 6.230         | PG        | CITTA' DI CASTELLO |          | No                            | 24/07/2007           | TRASFERIMENTO A TITOLO GRATUITO | Valore catastale   | 0,00   | 0,00   | UMBRIA TPL E MOBILITA' S.p.A. |  |
| 25585  | TERRENI DEMANIALI  | 1.2.2.01.03.01.001  | Demaniale  | 286    | 62         | 3.660         | PG        | CITTA' DI CASTELLO |          | No                            | 05/05/2011           | ACQUISIZIONE                    | Valore catastale   | 1.907,75   | 1.907,75   | AGENZIA FORESTALE REGIONALE   | Il valore del bene è stato determinato con il criterio Valore Catastale in quanto non è concesso il valore di acquisizione |
| 25515  | TERRENI DEMANIALI  | 1.2.2.01.03.01.001  | Demaniale  | 58     | 53         | 3.600         | PG        | CITTA' DI CASTELLO |          | No                            | 13/11/2009           | TRASFERIMENTO A TITOLO GRATUITO | Valore catastale   | 30,88  | 30,88  | PROVINCIA                     |  |
| 24974  | TERRENI DEMANIALI  | 1.2.2.01.03.01.001  | Demaniale  | 283    | 544        | 828           | PG        | CITTA' DI CASTELLO |          | No                            | 02/07/2007           | ACQUISIZIONE                    | Valore catastale   | 485,88   | 485,88   | AGENZIA FORESTALE REGIONALE   | Il valore del bene è stato determinato con il criterio Valore Catastale in quanto non è concesso il valore di acquisizione |
| 24999  | TERRENI DEMANIALI  | 1.2.2.01.03.01.001  | Demaniale  | 285    | 582        | 691           | PG        | CITTA' DI CASTELLO |          | No                            | 01/08/2007           | ACQUISIZIONE                    | Valore catastale   | 59,50  | 59,50  | AGENZIA FORESTALE REGIONALE   | Il valore del bene è stato determinato con il criterio Valore Catastale in quanto non è concesso il valore di acquisizione |
| 25086  | TERRENI DEMANIALI  | 1.2.2.01.03.01.001  | Demaniale  | 255    | 175        | 15            | PG        | CITTA' DI CASTELLO |          | No                            | 11/06/2007           | ACQUISIZIONE                    | Valore catastale   | 3,25   | 3,25   | AGENZIA FORESTALE REGIONALE   | Il valore del bene è stato determinato con il criterio Valore Catastale in quanto non è concesso il valore di acquisizione |

**PATRIMONIO IMMOBILIARE REGIONE UMBRIA**  
**Prospetto Terreni al 31/12/2017**

| Numero identificativo (da sistema informativo) | Classificazione secondo il piano dei conti dello Stato Patrimoniale in base al D.lgs. 118/2011 (descrizione) | Classificazione secondo il piano dei conti dello Stato Patrimoniale in base al D.lgs. 118/2011 (Codice) | Classificazione ai sensi del codice civile (demaniale/disponibile, indisponibile) | Foglio | Particella | Superficie mq | Provincia | Comune             | Località | Bene soggetto ad ammortamento | Data di acquisizione | Modalità di acquisizione        | Criterio di valutazione secondo i principi del D.lgs. 118/2011 | Valore dell'immobile secondo i principi del D.lgs. 118/2011 al 31/12/2017 (euro) | Valore dell'immobile secondo i principi del D.lgs. 118/2011 al 31/12/2016 (euro) | Eme Gestore                  | Note  |
|--|--|---|---|--------|------------|---------------|-----------|--------------------|----------|-------------------------------|----------------------|---------------------------------|--|--|--|------------------------------|---|
| 25544  | TERRENI DEMANIALI  | 1.2.2.01.03.01.001  | Demaniale   | 94     | 72         | 580           | PG        | CITTA' DI CASTELLO |          | No                            | 13/11/2009           | TRASFERIMENTO A TITOLO GRATUITO | Valore catastale   | 24,38  | 24,38  | PROVINCIA                    |   |
| 25518  | TERRENI DEMANIALI  | 1.2.2.01.03.01.001  | Demaniale   | 59     | 33         | 4.930         | PG        | CITTA' DI CASTELLO |          | No                            | 13/11/2009           | TRASFERIMENTO A TITOLO GRATUITO | Valore catastale   | 1.035,13   | 1.035,13   | PROVINCIA                    |   |
| 25106  | TERRENI DEMANIALI  | 1.2.2.01.03.01.001  | Demaniale   | 107    | 786        | 4             | PG        | CITTA' DI CASTELLO |          | No                            | 11/06/2007           | ACQUISIZIONE                    | Valore catastale   | 4,88   | 4,88   | AGENZIA FORESTALE REGIONALE  | Il valore del bene è stato determinato con il criterio Valore Catastale in quanto non è conosciuto il valore di acquisizione. |
| 25334  | TERRENI DEMANIALI  | 1.2.2.01.03.01.001  | Demaniale   | 315    | 593        | 76            | PG        | CITTA' DI CASTELLO |          | No                            | 26/10/2005           | ACQUISIZIONE                    | Valore catastale   | 43,88  | 43,88  | AGENZIA FORESTALE REGIONALE  | Il valore del bene è stato determinato con il criterio Valore Catastale in quanto non è conosciuto il valore di acquisizione. |
| 24916  | TERRENI DEMANIALI  | 1.2.2.01.03.01.001  | Demaniale   | 282    | 82         | 320           | PG        | CITTA' DI CASTELLO |          | No                            | 11/10/2007           | ACQUISIZIONE                    | Valore catastale   | 81,25  | 81,25  | AGENZIA FORESTALE REGIONALE  | Il valore del bene è stato determinato con il criterio Valore Catastale in quanto non è conosciuto il valore di acquisizione. |
| 25032  | TERRENI DEMANIALI  | 1.2.2.01.03.01.001  | Demaniale   | 308    | 1063       | 50            | PG        | CITTA' DI CASTELLO |          | No                            | 05/09/2007           | ACQUISIZIONE                    | Valore catastale   | 29,25  | 29,25  | AGENZIA FORESTALE REGIONALE  | Il valore del bene è stato determinato con il criterio Valore Catastale in quanto non è conosciuto il valore di acquisizione. |
| 25433  | TERRENI DEMANIALI  | 1.2.2.01.03.01.001  | Demaniale   | 308    | 181        | 620           | PG        | CITTA' DI CASTELLO |          | No                            | 12/05/2006           | ACQUISIZIONE                    | Valore catastale   | 156,00   | 156,00   | AGENZIA FORESTALE REGIONALE  | Il valore del bene è stato determinato con il criterio Valore Catastale in quanto non è conosciuto il valore di acquisizione. |
| 25547  | TERRENI DEMANIALI  | 1.2.2.01.03.01.001  | Demaniale   | 111    | 37         | 7.570         | PG        | CITTA' DI CASTELLO |          | No                            | 13/11/2009           | TRASFERIMENTO A TITOLO GRATUITO | Valore catastale   | 316,88   | 316,88   | PROVINCIA                    |   |
| 25213  | TERRENI DEMANIALI  | 1.2.2.01.03.01.001  | Demaniale   | 149    | 2108       | 41            | PG        | CITTA' DI CASTELLO |          | No                            | 24/07/2007           | TRASFERIMENTO A TITOLO GRATUITO | Valore catastale   | 0,00   | 0,00   | UMBRIA TPL E MOBILITÀ S.p.A. |   |
| 40483  | TERRENI DEMANIALI  | 1.2.2.01.03.01.001  | Demaniale   | 197    | 916        | 17            | PG        | CITTA' DI CASTELLO |          | No                            | 07/05/2014           | ACQUISIZIONE                    | Valore acquisizione  | 87,89  | 87,89  | AGENZIA FORESTALE REGIONALE  |   |
| 40485  | TERRENI DEMANIALI  | 1.2.2.01.03.01.001  | Demaniale   | 242    | 1140       | 5             | PG        | CITTA' DI CASTELLO |          | No                            | 07/05/2014           | ACQUISIZIONE                    | Valore acquisizione  | 25,85  | 25,85  | AGENZIA FORESTALE REGIONALE  |   |
| 40486  | TERRENI DEMANIALI  | 1.2.2.01.03.01.001  | Demaniale   | 215    | 699        | 23            | PG        | CITTA' DI CASTELLO |          | No                            | 07/05/2014           | ACQUISIZIONE                    | Valore acquisizione  | 118,91   | 118,91   | AGENZIA FORESTALE REGIONALE  |   |
| 40487  | TERRENI DEMANIALI  | 1.2.2.01.03.01.001  | Demaniale   | 242    | 1144       | 15            | PG        | CITTA' DI CASTELLO |          | No                            | 07/05/2014           | ACQUISIZIONE                    | Valore acquisizione  | 77,55  | 77,55  | AGENZIA FORESTALE REGIONALE  |   |
| 40488  | TERRENI DEMANIALI  | 1.2.2.01.03.01.001  | Demaniale   | 215    | 691        | 10            | PG        | CITTA' DI CASTELLO |          | No                            | 07/05/2014           | ACQUISIZIONE                    | Valore acquisizione  | 51,70  | 51,70  | AGENZIA FORESTALE REGIONALE  |   |
| 40489  | TERRENI DEMANIALI  | 1.2.2.01.03.01.001  | Demaniale   | 242    | 1149       | 10            | PG        | CITTA' DI CASTELLO |          | No                            | 07/05/2014           | ACQUISIZIONE                    | Valore acquisizione  | 51,70  | 51,70  | AGENZIA FORESTALE REGIONALE  |   |
| 40491  | TERRENI DEMANIALI  | 1.2.2.01.03.01.001  | Demaniale   | 242    | 1147       | 10            | PG        | CITTA' DI CASTELLO |          | No                            | 07/05/2014           | ACQUISIZIONE                    | Valore acquisizione  | 25,85  | 25,85  | AGENZIA FORESTALE REGIONALE  |   |
| 40483  | TERRENI DEMANIALI  | 1.2.2.01.03.01.001  | Demaniale   | 215    | 693        | 10            | PG        | CITTA' DI CASTELLO |          | No                            | 07/05/2014           | ACQUISIZIONE                    | Valore acquisizione  | 51,70  | 51,70  | AGENZIA FORESTALE REGIONALE  |   |
| 40484  | TERRENI DEMANIALI  | 1.2.2.01.03.01.001  | Demaniale   | 215    | 695        | 19            | PG        | CITTA' DI CASTELLO |          | No                            | 07/05/2014           | ACQUISIZIONE                    | Valore acquisizione  | 98,23  | 98,23  | AGENZIA FORESTALE REGIONALE  |   |
| 40481  | TERRENI DEMANIALI  | 1.2.2.01.03.01.001  | Demaniale   | 215    | 697        | 17            | PG        | CITTA' DI CASTELLO |          | No                            | 07/05/2014           | ACQUISIZIONE                    | Valore acquisizione  | 87,89  | 87,89  | AGENZIA FORESTALE REGIONALE  |   |
| 25122  | TERRENI DEMANIALI  | 1.2.2.01.03.01.001  | Demaniale   | 283    | 542        | 210           | PG        | CITTA' DI CASTELLO |          | No                            | 05/09/2007           | ACQUISIZIONE                    | Valore catastale   | 113,75   | 113,75   | AGENZIA FORESTALE REGIONALE  | Il valore del bene è stato determinato con il criterio Valore Catastale in quanto non è conosciuto il valore di acquisizione. |
| 25377  | TERRENI DEMANIALI  | 1.2.2.01.03.01.001  | Demaniale   | 306    | 640        | 108           | PG        | CITTA' DI CASTELLO |          | No                            | 11/05/2006           | ACQUISIZIONE                    | Valore catastale   | 59,50  | 59,50  | AGENZIA FORESTALE REGIONALE  | Il valore del bene è stato determinato con il criterio Valore Catastale in quanto non è conosciuto il valore di acquisizione. |
| 25135  | TERRENI DEMANIALI  | 1.2.2.01.03.01.001  | Demaniale   | 255    | 610        | 53            | PG        | CITTA' DI CASTELLO |          | No                            | 01/08/2007           | ACQUISIZIONE                    | Valore catastale   | 11,38  | 11,38  | AGENZIA FORESTALE REGIONALE  | Il valore del bene è stato determinato con il criterio Valore Catastale in quanto non è conosciuto il valore di acquisizione. |
| 25087  | TERRENI DEMANIALI  | 1.2.2.01.03.01.001  | Demaniale   | 255    | 592        | 580           | PG        | CITTA' DI CASTELLO |          | No                            | 11/06/2007           | ACQUISIZIONE                    | Valore catastale   | 316,88   | 316,88   | AGENZIA FORESTALE REGIONALE  | Il valore del bene è stato determinato con il criterio Valore Catastale in quanto non è conosciuto il valore di acquisizione. |
| 25294  | TERRENI DEMANIALI  | 1.2.2.01.03.01.001  | Demaniale   | 70     | 198        | 1.515         | PG        | CITTA' DI CASTELLO |          | No                            | 22/05/1987           | ACQUISIZIONE                    | Valore catastale   | 1.399,13   | 1.399,13   | AGENZIA FORESTALE REGIONALE  | Il valore del bene è stato determinato con il criterio Valore Catastale in quanto non è conosciuto il valore di acquisizione. |
| 25006  | TERRENI DEMANIALI  | 1.2.2.01.03.01.001  | Demaniale   | 255    | 590        | 349           | PG        | CITTA' DI CASTELLO |          | No                            | 02/07/2007           | ACQUISIZIONE                    | Valore catastale   | 190,13   | 190,13   | AGENZIA FORESTALE REGIONALE  | Il valore del bene è stato determinato con il criterio Valore Catastale in quanto non è conosciuto il valore di acquisizione. |
| 25557  | TERRENI DEMANIALI  | 1.2.2.01.03.01.001  | Demaniale   | 134    | 70         | 2.570         | PG        | CITTA' DI CASTELLO |          | No                            | 13/11/2009           | TRASFERIMENTO A TITOLO GRATUITO | Valore catastale   | 107,25   | 107,25   | PROVINCIA                    |   |
| 25099  | TERRENI DEMANIALI  | 1.2.2.01.03.01.001  | Demaniale   | 130    | 1763       | 69            | PG        | CITTA' DI CASTELLO |          | No                            | 20/09/2007           | ACQUISIZIONE                    | Valore catastale   | 63,38  | 63,38  | AGENZIA FORESTALE REGIONALE  | Il valore del bene è stato determinato con il criterio Valore Catastale in quanto non è conosciuto il valore di acquisizione. |
| 25156  | TERRENI DEMANIALI  | 1.2.2.01.03.01.001  | Demaniale   | 254    | 194        | 970           | PG        | CITTA' DI CASTELLO |          | No                            | 11/10/2007           | ACQUISIZIONE                    | Valore catastale   | 243,75   | 243,75   | AGENZIA FORESTALE REGIONALE  | Il valore del bene è stato determinato con il criterio Valore Catastale in quanto non è conosciuto il valore di acquisizione. |
| 25359  | TERRENI DEMANIALI  | 1.2.2.01.03.01.001  | Demaniale   | 306    | 644        | 140           | PG        | CITTA' DI CASTELLO |          | No                            | 18/04/2006           | ACQUISIZIONE                    | Valore catastale   | 82,88  | 82,88  | AGENZIA FORESTALE REGIONALE  | Il valore del bene è stato determinato con il criterio Valore Catastale in quanto non è conosciuto il valore di acquisizione. |
| 25395  | TERRENI DEMANIALI  | 1.2.2.01.03.01.001  | Demaniale   | 317    | 569        | 246           | PG        | CITTA' DI CASTELLO |          | No                            | 11/05/2006           | ACQUISIZIONE                    | Valore catastale   | 134,88   | 134,88   | AGENZIA FORESTALE REGIONALE  | Il valore del bene è stato determinato con il criterio Valore Catastale in quanto non è conosciuto il valore di acquisizione. |
| 25430  | TERRENI DEMANIALI  | 1.2.2.01.03.01.001  | Demaniale   | 323    | 559        | 430           | PG        | CITTA' DI CASTELLO |          | No                            | 12/05/2006           | ACQUISIZIONE                    | Valore catastale   | 251,88   | 251,88   | AGENZIA FORESTALE REGIONALE  | Il valore del bene è stato determinato con il criterio Valore Catastale in quanto non è conosciuto il valore di acquisizione. |
| 25266  | TERRENI DEMANIALI  | 1.2.2.01.03.01.001  | Demaniale   | 47     | 19         | 31            | PG        | CITTA' DI CASTELLO |          | No                            | 28/05/1988           | ACQUISIZIONE                    | Valore catastale   | 1,63   | 1,63   | AGENZIA FORESTALE REGIONALE  | Il valore del bene è stato determinato con il criterio Valore Catastale in quanto non è conosciuto il valore di acquisizione. |
| 25385  | TERRENI DEMANIALI  | 1.2.2.01.03.01.001  | Demaniale   | 317    | 540        | 44            | PG        | CITTA' DI CASTELLO |          | No                            | 11/05/2006           | ACQUISIZIONE                    | Valore catastale   | 24,38  | 24,38  | AGENZIA FORESTALE REGIONALE  | Il valore del bene è stato determinato con il criterio Valore Catastale in quanto non è conosciuto il valore di acquisizione. |

**PATRIMONIO IMMOBILIARE REGIONE UMBRIA**  
**Prospetto Terreni al 31/12/2017**

| Numero identificativo (da sistema informativo) | Classificazione secondo il piano dei conti dello Stato Patrimoniale in base al D.lgs. 118/2011 (descrizione) | Classificazione secondo il piano dei conti dello Stato Patrimoniale in base al D.lgs. 118/2011 (Codice) | Classificazione ai sensi del codice civile (demaniale/disponibile, indisponibile) | Foglio | Particella | Superficie mq | Provincia | Comune             | Località             | Bene soggetto ad ammortamento | Data di acquisizione | Modalità di acquisizione        | Criterio di valutazione secondo i principi del D.lgs. 118/2011 | Valore dell'immobile secondo i principi del D.lgs. 118/2011 al 31/12/2017 (euro) | Valore dell'immobile secondo i principi del D.lgs. 118/2011 al 31/12/2016 (euro) | Ente Gestore                  | Note  |
|--|--|---|---|--------|------------|---------------|-----------|--------------------|----------------------|-------------------------------|----------------------|---------------------------------|--|--|--|-------------------------------|---|
| 25388  | TERRENI DEMANIALI  | 1.2.2.01.03.01.001  | Demaniale   | 317    | 544        | 877           | PG        | CITTA' DI CASTELLO |                      | No                            | 11/05/2006           | ACQUISIZIONE                    | Valore catastale   | 221,00   | 221,00   | AGENZIA FORESTALE REGIONALE   | Il valore del bene è stato determinato con il criterio Valore Catastale in quanto non è concesso il valore di acquisizione.   |
| 24942  | TERRENI DEMANIALI  | 1.2.2.01.03.01.001  | Demaniale   | 282    | 569        | 194           | PG        | CITTA' DI CASTELLO |                      | No                            | 11/10/2007           | ACQUISIZIONE                    | Valore catastale   | 113,75   | 113,75   | AGENZIA FORESTALE REGIONALE   | Il valore del bene è stato determinato con il criterio Valore Catastale in quanto non è concesso il valore di acquisizione.   |
| 25637  | TERRENI DEMANIALI  | 1.2.2.01.03.01.001  | Demaniale   | 92     | 86         | 930           | PG        | CITTA' DI CASTELLO |                      | No                            | 13/11/2009           | TRASFERIMENTO A TITOLO GRATUITO | Valore catastale   | 8,13   | 8,13   | PROVINCIA                     |   |
| 25469  | TERRENI DEMANIALI  | 1.2.2.01.03.01.001  | Demaniale   | 146    | 1140       | 3             | PG        | CITTA' DI CASTELLO |                      | No                            | 29/08/2008           | ACQUISIZIONE                    | Valore catastale   | 3,25   | 3,25   | AGENZIA FORESTALE REGIONALE   | Il valore del bene è stato determinato con il criterio Valore Catastale in quanto non è concesso il valore di acquisizione.   |
| 25476  | TERRENI DEMANIALI  | 1.2.2.01.03.01.001  | Demaniale   | 217    | 21         | 130           | PG        | CITTA' DI CASTELLO |                      | No                            | 04/12/2009           | TRASFERIMENTO A TITOLO GRATUITO | Valore catastale   | 8,13   | 8,13   | PROVINCIA                     |   |
| 25215  | TERRENI DEMANIALI  | 1.2.2.01.03.01.001  | Demaniale   | 149    | 2881       | 3.925         | PG        | CITTA' DI CASTELLO |                      | No                            | 24/07/2007           | TRASFERIMENTO A TITOLO GRATUITO | Valore catastale   | 0,00   | 0,00   | UMBRIA TPL E MOBILITA' S.p.A. |   |
| 25484  | TERRENI DEMANIALI  | 1.2.2.01.03.01.001  | Demaniale   | 269    | 65         | 2.320         | PG        | CITTA' DI CASTELLO |                      | No                            | 04/12/2009           | TRASFERIMENTO A TITOLO GRATUITO | Valore catastale   | 487,50   | 487,50   | PROVINCIA                     |   |
| 25147  | TERRENI DEMANIALI  | 1.2.2.01.03.01.001  | Demaniale   | 255    | 193        | 350           | PG        | CITTA' DI CASTELLO |                      | No                            | 01/08/2007           | ACQUISIZIONE                    | Valore catastale   | 89,38  | 42,25  | AGENZIA FORESTALE REGIONALE   | Il valore del bene è stato determinato con il criterio Valore Catastale in quanto non è concesso il valore di acquisizione.   |
| 25485  | TERRENI DEMANIALI  | 1.2.2.01.03.01.001  | Demaniale   | 269    | 97         | 580           | PG        | CITTA' DI CASTELLO |                      | No                            | 04/12/2009           | TRASFERIMENTO A TITOLO GRATUITO | Valore catastale   | 121,88   | 121,88   | PROVINCIA                     |   |
| 25337  | TERRENI DEMANIALI  | 1.2.2.01.03.01.001  | Demaniale   | 316    | 541        | 2.754         | PG        | CITTA' DI CASTELLO |                      | No                            | 26/10/2005           | ACQUISIZIONE                    | Valore catastale   | 1.618,50   | 1.618,50   | AGENZIA FORESTALE REGIONALE   | Il valore del bene è stato determinato con il criterio Valore Catastale in quanto non è concesso il valore di acquisizione.   |
| 25272  | TERRENI DEMANIALI  | 1.2.2.01.03.01.001  | Demaniale   | 47     | 507        | 4.860         | PG        | CITTA' DI CASTELLO |                      | No                            | 28/05/1988           | ACQUISIZIONE                    | Valore catastale   | 2.650,38   | 2.650,38   | AGENZIA FORESTALE REGIONALE   | Il valore del bene è stato determinato con il criterio Valore Catastale in quanto non è concesso il valore di acquisizione.   |
| 25223  | TERRENI DEMANIALI  | 1.2.2.01.03.01.001  | Demaniale   | 175    | 129        | 4.640         | PG        | CITTA' DI CASTELLO |                      | No                            | 24/07/2007           | TRASFERIMENTO A TITOLO GRATUITO | Valore catastale   | 0,00   | 0,00   | UMBRIA TPL E MOBILITA' S.p.A. |   |
| 25443  | TERRENI DEMANIALI  | 1.2.2.01.03.01.001  | Demaniale   | 306    | 311        | 1.190         | PG        | CITTA' DI CASTELLO |                      | No                            | 12/05/2006           | ACQUISIZIONE                    | Valore catastale   | 299,00   | 299,00   | AGENZIA FORESTALE REGIONALE   | Il valore del bene è stato determinato con il criterio Valore Catastale in quanto non è concesso il valore di acquisizione.   |
| 24975  | TERRENI DEMANIALI  | 1.2.2.01.03.01.001  | Demaniale   | 283    | 111        | 730           | PG        | CITTA' DI CASTELLO |                      | No                            | 01/08/2007           | ACQUISIZIONE                    | Valore catastale   | 183,63   | 183,63   | AGENZIA FORESTALE REGIONALE   | Il valore del bene è stato determinato con il criterio Valore Catastale in quanto non è concesso il valore di acquisizione.   |
| 40490  | TERRENI DEMANIALI  | 1.2.2.01.03.01.001  | Demaniale   | 242    | 1142       | 27            | PG        | CITTA' DI CASTELLO |                      | No                            | 07/05/2014           | ACQUISIZIONE                    | Valore acquisizione  | 139,59   | 139,59   | AGENZIA FORESTALE REGIONALE   | Il valore del bene è stato determinato con il criterio Valore Catastale in quanto non è concesso il valore di acquisizione.   |
| 25133  | TERRENI DEMANIALI  | 1.2.2.01.03.01.001  | Demaniale   | 295    | 620        | 542           | PG        | CITTA' DI CASTELLO |                      | No                            | 01/08/2007           | ACQUISIZIONE                    | Valore catastale   | 318,50   | 318,50   | AGENZIA FORESTALE REGIONALE   | Il valore del bene è stato determinato con il criterio Valore Catastale in quanto non è concesso il valore di acquisizione.   |
| 25381  | TERRENI DEMANIALI  | 1.2.2.01.03.01.001  | Demaniale   | 318    | 505        | 542           | PG        | CITTA' DI CASTELLO |                      | No                            | 11/05/2006           | ACQUISIZIONE                    | Valore catastale   | 45,50  | 45,50  | AGENZIA FORESTALE REGIONALE   | Il valore del bene è stato determinato con il criterio Valore Catastale in quanto non è concesso il valore di acquisizione.   |
| 25108  | TERRENI DEMANIALI  | 1.2.2.01.03.01.001  | Demaniale   | 294    | 182        | 290           | PG        | CITTA' DI CASTELLO |                      | No                            | 09/07/2007           | ACQUISIZIONE                    | Valore catastale   | 84,50  | 84,50  | AGENZIA FORESTALE REGIONALE   | Il valore del bene è stato determinato con il criterio Valore Catastale in quanto non è concesso il valore di acquisizione.   |
| 40484  | TERRENI DEMANIALI  | 1.2.2.01.03.01.001  | Demaniale   | 242    | 1156       | 10            | PG        | CITTA' DI CASTELLO |                      | No                            | 07/05/2014           | ACQUISIZIONE                    | Valore acquisizione  | 51,70  | 51,70  | AGENZIA FORESTALE REGIONALE   | Il valore del bene è stato determinato con il criterio Valore Catastale in quanto non è concesso il valore di acquisizione.   |
| 40492  | TERRENI DEMANIALI  | 1.2.2.01.03.01.001  | Demaniale   | 242    | 1138       | 5             | PG        | CITTA' DI CASTELLO |                      | No                            | 07/05/2014           | ACQUISIZIONE                    | Valore acquisizione  | 51,70  | 51,70  | AGENZIA FORESTALE REGIONALE   | Il valore del bene è stato determinato con il criterio Valore Catastale in quanto non è concesso il valore di acquisizione.   |
| 25327  | TERRENI DEMANIALI  | 1.2.2.01.03.01.001  | Demaniale   | 317    | 556        | 20            | PG        | CITTA' DI CASTELLO |                      | No                            | 26/10/2005           | ACQUISIZIONE                    | Valore catastale   | 11,38  | 11,38  | AGENZIA FORESTALE REGIONALE   | Il valore del bene è stato determinato con il criterio Valore Catastale in quanto non è concesso il valore di acquisizione.   |
| 40497  | TERRENI DEMANIALI  | 1.2.2.01.03.01.001  | Demaniale   | 47     | 206        | 120           | PG        | CITTA' DI CASTELLO |                      | No                            | 28/05/1988           | ACQUISIZIONE                    | Valore catastale   | 65,00  | 65,00  | AGENZIA FORESTALE REGIONALE   | Il valore del bene è stato determinato con il criterio Valore Catastale in quanto non è concesso il valore di acquisizione.   |
| 40659  | TERRENI DEMANIALI  | 1.2.2.01.03.01.001  | Demaniale   | 294    | 3165       | 33            | PG        | CITTA' DI CASTELLO | Trestina             | No                            | 27/07/2015           | ACQUISIZIONE                    | Valore acquisizione  | 350,00   | 350,00   | UMBRIA TPL E MOBILITA' S.p.A. |   |
| 25522  | TERRENI DEMANIALI  | 1.2.2.01.03.01.001  | Demaniale   | 60     | 16         | 1.210         | PG        | CITTA' DI CASTELLO |                      | No                            | 13/11/2009           | TRASFERIMENTO A TITOLO GRATUITO | Valore catastale   | 253,50   | 253,50   | PROVINCIA                     |   |
| 25503  | TERRENI DEMANIALI  | 1.2.2.01.03.01.001  | Demaniale   | 56     | 48         | 440           | PG        | CITTA' DI CASTELLO |                      | No                            | 13/11/2009           | TRASFERIMENTO A TITOLO GRATUITO | Valore catastale   | 203,13   | 203,13   | PROVINCIA                     |   |
| 25540  | TERRENI DEMANIALI  | 1.2.2.01.03.01.001  | Demaniale   | 63     | 66         | 2.570         | PG        | CITTA' DI CASTELLO |                      | No                            | 13/11/2009           | TRASFERIMENTO A TITOLO GRATUITO | Valore catastale   | 107,25   | 107,25   | PROVINCIA                     |   |
| 25175  | TERRENI DEMANIALI  | 1.2.2.01.03.01.001  | Demaniale   | 316    | 543        | 1.004         | PG        | CITTA' DI CASTELLO |                      | No                            | 18/04/2006           | ACQUISIZIONE                    | Valore catastale   | 563,88   | 563,88   | AGENZIA FORESTALE REGIONALE   | Il valore del bene è stato determinato con il criterio Valore Catastale in quanto non è concesso il valore di acquisizione.   |
| 25569  | TERRENI DEMANIALI  | 1.2.2.01.03.01.001  | Demaniale   | 279    | 709        | 127           | PG        | CITTA' DI CASTELLO |                      | No                            | 29/08/2011           | ACQUISIZIONE                    | Valore catastale   | 74,75  | 74,75  | AGENZIA FORESTALE REGIONALE   | Il valore del bene è stato determinato con il criterio Valore Catastale in quanto non è concesso il valore di acquisizione.   |
| 25185  | TERRENI DEMANIALI  | 1.2.2.01.03.01.001  | Demaniale   | 174    | 783        | 10            | PG        | CITTA' DI CASTELLO |                      | No                            | 18/03/2004           | ACQUISIZIONE                    | Valore catastale   | 9,75   | 9,75   | AGENZIA FORESTALE REGIONALE   | Il valore del bene è stato determinato con il criterio Valore Catastale in quanto non è concesso il valore di acquisizione.   |
| 25483  | TERRENI DEMANIALI  | 1.2.2.01.03.01.001  | Demaniale   | 269    | 32         | 460           | PG        | CITTA' DI CASTELLO |                      | No                            | 04/12/2009           | TRASFERIMENTO A TITOLO GRATUITO | Valore catastale   | 95,88  | 95,88  | PROVINCIA                     |   |
| 25386  | TERRENI DEMANIALI  | 1.2.2.01.03.01.001  | Demaniale   | 317    | 542        | 238           | PG        | CITTA' DI CASTELLO |                      | No                            | 11/05/2006           | ACQUISIZIONE                    | Valore catastale   | 130,00   | 130,00   | AGENZIA FORESTALE REGIONALE   | Il valore del bene è stato determinato con il criterio Valore Catastale in quanto non è concesso il valore di acquisizione.   |
| 40657  | TERRENI DEMANIALI  | 1.2.2.01.03.01.001  | Demaniale   | 294    | 3164       | 100           | PG        | CITTA' DI CASTELLO | Viale Giuseppe Panni | No                            | 27/07/2015           | PERMUTA                         | Valore acquisizione  | 1.000,00   | 1.000,00   | UMBRIA TPL E MOBILITA' S.p.A. | Nota di conto per il mutuo partecipativo in un solo titolo di credito del credito della mutua proposta in un foglio e per il mutuo con adempimento a valore concesso attribuito da due titoli di euro 100.000 ciascuno. |
| 25380  | TERRENI DEMANIALI  | 1.2.2.01.03.01.001  | Demaniale   | 323    | 543        | 97            | PG        | CITTA' DI CASTELLO |                      | No                            | 11/05/2006           | ACQUISIZIONE                    | Valore catastale   | 53,63  | 53,63  | AGENZIA FORESTALE REGIONALE   | Il valore del bene è stato determinato con il criterio Valore Catastale in quanto non è concesso il valore di acquisizione.   |

**PATRIMONIO IMMOBILIARE REGIONE UMBRIA**  
**Prospetto Terreni al 31/12/2017**

| Numero identificativo (da sistema informativo) | Classificazione secondo il piano dei conti dello Stato Patrimoniale in base al D.lgs. 118/2011 (descrizione) | Classificazione secondo il piano dei conti dello Stato Patrimoniale in base al D.lgs. 118/2011 (Codice) | Classificazione ai sensi del codice civile (demaniale, disponibile, indisponibile) | Foglio | Particella | Superficie mq | Provincia | Comune             | Località                | Bene soggetto ad ammortamento | Data di acquisizione | Modalità di acquisizione        | Criterio di validazione secondo i principi del D.lgs. 118/2011 | Valore dell'immobile secondo i principi del D.lgs. 118/2011 al 31/12/2017 (euro) | Valore dell'immobile secondo i principi del D.lgs. 118/2011 al 31/12/2016 (euro) | Ente Gestore                  | Note  |
|--|--|---|--|--------|------------|---------------|-----------|--------------------|-------------------------|-------------------------------|----------------------|---------------------------------|--|--|--|-------------------------------|---|
| 40646  | TERRENI DEMANIALI  | 1.2.2.01.03.01.001  | Demaniale  | 47     | 207        | 25            | PG        | CITTA' DI CASTELLO |                         | No                            | 28/05/1988           | ACQUISIZIONE                    | Valore catastale   | 13,00  | 13,00  | AGENZIA FORESTALE REGIONALE   | Il valore del bene è stato determinato con il criterio Valore Catastale in quanto non è conosciuto il valore di acquisizione. |
| 25572  | TERRENI DEMANIALI  | 1.2.2.01.03.01.001  | Demaniale  | 279    | 715        | 382           | PG        | CITTA' DI CASTELLO |                         | No                            | 29/08/2011           | ACQUISIZIONE                    | Valore catastale   | 95,88  | 95,88  | AGENZIA FORESTALE REGIONALE   | Il valore del bene è stato determinato con il criterio Valore Catastale in quanto non è conosciuto il valore di acquisizione. |
| 25159  | TERRENI DEMANIALI  | 1.2.2.01.03.01.001  | Demaniale  | 282    | 578        | 188           | PG        | CITTA' DI CASTELLO |                         | No                            | 11/10/2007           | ACQUISIZIONE                    | Valore catastale   | 110,50   | 110,50   | AGENZIA FORESTALE REGIONALE   | Il valore del bene è stato determinato con il criterio Valore Catastale in quanto non è conosciuto il valore di acquisizione. |
| 24940  | TERRENI DEMANIALI  | 1.2.2.01.03.01.001  | Demaniale  | 282    | 561        | 68            | PG        | CITTA' DI CASTELLO |                         | No                            | 11/10/2007           | ACQUISIZIONE                    | Valore catastale   | 40,63  | 40,63  | AGENZIA FORESTALE REGIONALE   | Il valore del bene è stato determinato con il criterio Valore Catastale in quanto non è conosciuto il valore di acquisizione. |
| 25153  | TERRENI DEMANIALI  | 1.2.2.01.03.01.001  | Demaniale  | 283    | 40         | 970           | PG        | CITTA' DI CASTELLO |                         | No                            | 11/10/2007           | ACQUISIZIONE                    | Valore catastale   | 81,25  | 81,25  | AGENZIA FORESTALE REGIONALE   | Il valore del bene è stato determinato con il criterio Valore Catastale in quanto non è conosciuto il valore di acquisizione. |
| 24971  | TERRENI DEMANIALI  | 1.2.2.01.03.01.001  | Demaniale  | 283    | 516        | 100           | PG        | CITTA' DI CASTELLO |                         | No                            | 02/07/2007           | ACQUISIZIONE                    | Valore catastale   | 58,50  | 58,50  | AGENZIA FORESTALE REGIONALE   | Il valore del bene è stato determinato con il criterio Valore Catastale in quanto non è conosciuto il valore di acquisizione. |
| 25227  | TERRENI DEMANIALI  | 1.2.2.01.03.01.001  | Demaniale  | 188    | 71         | 4.640         | PG        | CITTA' DI CASTELLO |                         | No                            | 24/07/2007           | TRASFERIMENTO A TITOLO GRATUITO | Valore catastale   | 4.088,50   | 4.088,50   | UMBRIA TPL E MOBILITA' S.p.A. |   |
| 25541  | TERRENI DEMANIALI  | 1.2.2.01.03.01.001  | Demaniale  | 94     | 9          | 940           | PG        | CITTA' DI CASTELLO |                         | No                            | 13/11/2009           | TRASFERIMENTO A TITOLO GRATUITO | Valore catastale   | 63,38  | 63,38  | PROVINCIA                     |   |
| 40830  | TERRENI DEMANIALI  | 1.2.2.01.03.01.001  | Demaniale  | 334    | 159        | 1.420         | PG        | CITTA' DI CASTELLO | FRAZIONE SAN LEO BASTIA | No                            | 18/11/2016           | ACQUISIZIONE                    | Valore acquisizione  | 4.349,68   | 4.349,68   | COMUNITA' MONTANA             |   |
| 25038  | TERRENI DEMANIALI  | 1.2.2.01.03.01.001  | Demaniale  | 308    | 180        | 1.030         | PG        | CITTA' DI CASTELLO |                         | No                            | 05/09/2007           | ACQUISIZIONE                    | Valore catastale   | 260,00   | 260,00   | AGENZIA FORESTALE REGIONALE   | Il valore del bene è stato determinato con il criterio Valore Catastale in quanto non è conosciuto il valore di acquisizione. |
| 25036  | TERRENI DEMANIALI  | 1.2.2.01.03.01.001  | Demaniale  | 308    | 1100       | 76            | PG        | CITTA' DI CASTELLO |                         | No                            | 05/09/2007           | ACQUISIZIONE                    | Valore catastale   | 43,88  | 43,88  | AGENZIA FORESTALE REGIONALE   | Il valore del bene è stato determinato con il criterio Valore Catastale in quanto non è conosciuto il valore di acquisizione. |
| 25431  | TERRENI DEMANIALI  | 1.2.2.01.03.01.001  | Demaniale  | 323    | 561        | 575           | PG        | CITTA' DI CASTELLO |                         | No                            | 12/05/2006           | ACQUISIZIONE                    | Valore catastale   | 39,00  | 39,00  | AGENZIA FORESTALE REGIONALE   | Il valore del bene è stato determinato con il criterio Valore Catastale in quanto non è conosciuto il valore di acquisizione. |
| 25066  | TERRENI DEMANIALI  | 1.2.2.01.03.01.001  | Demaniale  | 318    | 502        | 1.630         | PG        | CITTA' DI CASTELLO |                         | No                            | 11/06/2007           | ACQUISIZIONE                    | Valore catastale   | 957,13   | 957,13   | AGENZIA FORESTALE REGIONALE   | Il valore del bene è stato determinato con il criterio Valore Catastale in quanto non è conosciuto il valore di acquisizione. |
| 25473  | TERRENI DEMANIALI  | 1.2.2.01.03.01.001  | Demaniale  | 317    | 51         | 140           | PG        | CITTA' DI CASTELLO |                         | No                            | 22/04/2009           | ACQUISIZIONE                    | Valore catastale   | 35,75  | 35,75  | AGENZIA FORESTALE REGIONALE   | Il valore del bene è stato determinato con il criterio Valore Catastale in quanto non è conosciuto il valore di acquisizione. |
| 25382  | TERRENI DEMANIALI  | 1.2.2.01.03.01.001  | Demaniale  | 317    | 552        | 64            | PG        | CITTA' DI CASTELLO |                         | No                            | 11/05/2006           | ACQUISIZIONE                    | Valore catastale   | 29,25  | 29,25  | AGENZIA FORESTALE REGIONALE   | Il valore del bene è stato determinato con il criterio Valore Catastale in quanto non è conosciuto il valore di acquisizione. |
| 40831  | TERRENI DEMANIALI  | 1.2.2.01.03.01.001  | Demaniale  | 334    | 764        | 3.172         | PG        | CITTA' DI CASTELLO | FRAZIONE SAN LEO BASTIA | No                            | 18/11/2016           | ACQUISIZIONE                    | Valore acquisizione  | 9.716,33   | 9.716,33   | COMUNITA' MONTANA             |   |
| 40832  | TERRENI DEMANIALI  | 1.2.2.01.03.01.001  | Demaniale  | 334    | 766        | 7.043         | PG        | CITTA' DI CASTELLO | FRAZIONE SAN LEO BASTIA | No                            | 18/11/2016           | ACQUISIZIONE                    | Valore acquisizione  | 21.573,78  | 21.573,78  | COMUNITA' MONTANA             |   |
| 40833  | TERRENI DEMANIALI  | 1.2.2.01.03.01.001  | Demaniale  | 336    | 581        | 876           | PG        | CITTA' DI CASTELLO | FRAZIONE SAN LEO BASTIA | No                            | 18/11/2016           | ACQUISIZIONE                    | Valore acquisizione  | 6.499,91   | 6.499,91   | COMUNITA' MONTANA             |   |
| 25250  | TERRENI DEMANIALI  | 1.2.2.01.03.01.001  | Demaniale  | 242    | 269        | 37            | PG        | CITTA' DI CASTELLO |                         | No                            | 24/07/2007           | TRASFERIMENTO A TITOLO GRATUITO | Valore catastale   | 0,00   | 0,00   | UMBRIA TPL E MOBILITA' S.p.A. |   |
| 25142  | TERRENI DEMANIALI  | 1.2.2.01.03.01.001  | Demaniale  | 84     | 596        | 3             | PG        | CITTA' DI CASTELLO |                         | No                            | 20/09/2007           | ACQUISIZIONE                    | Valore catastale   | 3,25   | 3,25   | AGENZIA FORESTALE REGIONALE   | Il valore del bene è stato determinato con il criterio Valore Catastale in quanto non è conosciuto il valore di acquisizione. |
| 25276  | TERRENI DEMANIALI  | 1.2.2.01.03.01.001  | Demaniale  | 279    | 721        | 152           | PG        | CITTA' DI CASTELLO |                         | No                            | 29/08/2011           | ACQUISIZIONE                    | Valore catastale   | 89,38  | 89,38  | AGENZIA FORESTALE REGIONALE   | Il valore del bene è stato determinato con il criterio Valore Catastale in quanto non è conosciuto il valore di acquisizione. |
| 24851  | TERRENI DEMANIALI  | 1.2.2.01.03.01.001  | Demaniale  | 283    | 532        | 270           | PG        | CITTA' DI CASTELLO |                         | No                            | 01/08/2007           | ACQUISIZIONE                    | Valore catastale   | 159,25   | 159,25   | AGENZIA FORESTALE REGIONALE   | Il valore del bene è stato determinato con il criterio Valore Catastale in quanto non è conosciuto il valore di acquisizione. |
| 24820  | TERRENI DEMANIALI  | 1.2.2.01.03.01.001  | Demaniale  | 282    | 36         | 680           | PG        | CITTA' DI CASTELLO |                         | No                            | 11/10/2007           | ACQUISIZIONE                    | Valore catastale   | 63,38  | 63,38  | AGENZIA FORESTALE REGIONALE   | Il valore del bene è stato determinato con il criterio Valore Catastale in quanto non è conosciuto il valore di acquisizione. |
| 25013  | TERRENI DEMANIALI  | 1.2.2.01.03.01.001  | Demaniale  | 285    | 555        | 838           | PG        | CITTA' DI CASTELLO |                         | No                            | 11/10/2007           | ACQUISIZIONE                    | Valore catastale   | 492,38   | 492,38   | AGENZIA FORESTALE REGIONALE   | Il valore del bene è stato determinato con il criterio Valore Catastale in quanto non è conosciuto il valore di acquisizione. |
| 25012  | TERRENI DEMANIALI  | 1.2.2.01.03.01.001  | Demaniale  | 285    | 553        | 52            | PG        | CITTA' DI CASTELLO |                         | No                            | 11/10/2007           | ACQUISIZIONE                    | Valore catastale   | 30,88  | 30,88  | AGENZIA FORESTALE REGIONALE   | Il valore del bene è stato determinato con il criterio Valore Catastale in quanto non è conosciuto il valore di acquisizione. |
| 25011  | TERRENI DEMANIALI  | 1.2.2.01.03.01.001  | Demaniale  | 285    | 552        | 38            | PG        | CITTA' DI CASTELLO |                         | No                            | 11/10/2007           | ACQUISIZIONE                    | Valore catastale   | 22,75  | 22,75  | AGENZIA FORESTALE REGIONALE   | Il valore del bene è stato determinato con il criterio Valore Catastale in quanto non è conosciuto il valore di acquisizione. |
| 25183  | TERRENI DEMANIALI  | 1.2.2.01.03.01.001  | Demaniale  | 254    | 695        | 18            | PG        | CITTA' DI CASTELLO |                         | No                            | 20/06/2007           | ACQUISIZIONE                    | Valore catastale   | 11,38  | 11,38  | AGENZIA FORESTALE REGIONALE   | Il valore del bene è stato determinato con il criterio Valore Catastale in quanto non è conosciuto il valore di acquisizione. |
| 40840  | TERRENI DEMANIALI  | 1.2.2.01.03.01.001  | Demaniale  | 336    | 573        | 395           | PG        | CITTA' DI CASTELLO | FRAZIONE SAN LEO BASTIA | No                            | 18/11/2016           | ACQUISIZIONE                    | Valore acquisizione  | 1.147,78   | 1.147,78   | COMUNITA' MONTANA             |   |
| 25132  | TERRENI DEMANIALI  | 1.2.2.01.03.01.001  | Demaniale  | 255    | 606        | 854           | PG        | CITTA' DI CASTELLO |                         | No                            | 01/08/2007           | ACQUISIZIONE                    | Valore catastale   | 502,13   | 502,13   | AGENZIA FORESTALE REGIONALE   | Il valore del bene è stato determinato con il criterio Valore Catastale in quanto non è conosciuto il valore di acquisizione. |
| 25136  | TERRENI DEMANIALI  | 1.2.2.01.03.01.001  | Demaniale  | 255    | 133        | 1.060         | PG        | CITTA' DI CASTELLO |                         | No                            | 01/08/2007           | ACQUISIZIONE                    | Valore catastale   | 266,50   | 266,50   | AGENZIA FORESTALE REGIONALE   | Il valore del bene è stato determinato con il criterio Valore Catastale in quanto non è conosciuto il valore di acquisizione. |
| 25010  | TERRENI DEMANIALI  | 1.2.2.01.03.01.001  | Demaniale  | 285    | 550        | 924           | PG        | CITTA' DI CASTELLO |                         | No                            | 11/10/2007           | ACQUISIZIONE                    | Valore catastale   | 47,13  | 47,13  | AGENZIA FORESTALE REGIONALE   | Il valore del bene è stato determinato con il criterio Valore Catastale in quanto non è conosciuto il valore di acquisizione. |
| 25004  | TERRENI DEMANIALI  | 1.2.2.01.03.01.001  | Demaniale  | 285    | 580        | 82            | PG        | CITTA' DI CASTELLO |                         | No                            | 11/10/2007           | ACQUISIZIONE                    | Valore catastale   | 48,75  | 48,75  | AGENZIA FORESTALE REGIONALE   | Il valore del bene è stato determinato con il criterio Valore Catastale in quanto non è conosciuto il valore di acquisizione. |
| 25589  | TERRENI DEMANIALI  | 1.2.2.01.03.01.001  | Demaniale  | 286    | 558        | 159           | PG        | CITTA' DI CASTELLO |                         | No                            | 05/05/2011           | ACQUISIZIONE                    | Valore catastale   | 92,63  | 92,63  | AGENZIA FORESTALE REGIONALE   | Il valore del bene è stato determinato con il criterio Valore Catastale in quanto non è conosciuto il valore di acquisizione. |

**PATRIMONIO IMMOBILIARE REGIONE UMBRIA**  
**Prospetto Terreni al 31/12/2017**

| Numero identificativo (da sistema informativo) | Classificazione secondo il piano dei conti dello Stato Patrimoniale in base al D.lgs. 118/2011 (descrizione) | Classificazione secondo il piano dei conti dello Stato Patrimoniale in base al D.lgs. 118/2011 (Codice) | Classificazione ai sensi del codice civile (demaniale/disponibile, indisponibile) | Foglio | Particella | Superficie mq | Provincia | Comune             | Località                | Bene soggetto ad ammortamento | Data di acquisizione | Modalità di acquisizione | Criterio di valutazione secondo i principi del D.lgs. 118/2011 | Valore dell'immobile secondo i principi del D.lgs. 118/2011 al 31/12/2017 (euro) | Valore dell'immobile secondo i principi del D.lgs. 118/2011 al 31/12/2016 (euro) | Ente Gestore                | Note   |
|--|--|---|---|--------|------------|---------------|-----------|--------------------|-------------------------|-------------------------------|----------------------|--------------------------|--|--|--|-----------------------------|--|
| 25435  | TERRENI DEMANIALI  | 1.2.2.01.03.01.001  | Demaniale   | 308    | 183        | 190           | PG        | CITTA' DI CASTELLO |                         | No                            | 12/05/2006           | ACQUISIZIONE             | Valore catastale   | 40,63  | 40,63  | AGENZIA FORESTALE REGIONALE | Il valore del bene è stato determinato con il criterio Valore catastale in quanto non è conosciuta il valore di acquisizione |
| 25288  | TERRENI DEMANIALI  | 1.2.2.01.03.01.001  | Demaniale   | 65     | 551        | 12            | PG        | CITTA' DI CASTELLO |                         | No                            | 06/12/2004           | ACQUISIZIONE             | Valore catastale   | 14,63  | 14,63  | AGENZIA FORESTALE REGIONALE | Il valore del bene è stato determinato con il criterio Valore catastale in quanto non è conosciuta il valore di acquisizione |
| 25664  | TERRENI DEMANIALI  | 1.2.2.01.03.01.001  | Demaniale   | 279    | 705        | 42            | PG        | CITTA' DI CASTELLO |                         | No                            | 29/08/2011           | ACQUISIZIONE             | Valore catastale   | 24,38  | 24,38  | AGENZIA FORESTALE REGIONALE | Il valore del bene è stato determinato con il criterio Valore catastale in quanto non è conosciuta il valore di acquisizione |
| 25574  | TERRENI DEMANIALI  | 1.2.2.01.03.01.001  | Demaniale   | 279    | 716        | 181           | PG        | CITTA' DI CASTELLO |                         | No                            | 29/08/2011           | ACQUISIZIONE             | Valore catastale   | 45,50  | 45,50  | AGENZIA FORESTALE REGIONALE | Il valore del bene è stato determinato con il criterio Valore catastale in quanto non è conosciuta il valore di acquisizione |
| 25581  | TERRENI DEMANIALI  | 1.2.2.01.03.01.001  | Demaniale   | 279    | 724        | 48            | PG        | CITTA' DI CASTELLO |                         | No                            | 29/08/2011           | ACQUISIZIONE             | Valore catastale   | 11,38  | 11,38  | AGENZIA FORESTALE REGIONALE | Il valore del bene è stato determinato con il criterio Valore catastale in quanto non è conosciuta il valore di acquisizione |
| 24658  | TERRENI DEMANIALI  | 1.2.2.01.03.01.001  | Demaniale   | 280    | 565        | 576           | PG        | CITTA' DI CASTELLO |                         | No                            | 02/07/2007           | ACQUISIZIONE             | Valore catastale   | 169,00   | 169,00   | AGENZIA FORESTALE REGIONALE | Il valore del bene è stato determinato con il criterio Valore catastale in quanto non è conosciuta il valore di acquisizione |
| 24609  | TERRENI DEMANIALI  | 1.2.2.01.03.01.001  | Demaniale   | 282    | 587        | 682           | PG        | CITTA' DI CASTELLO |                         | No                            | 11/10/2007           | ACQUISIZIONE             | Valore catastale   | 173,88   | 173,88   | AGENZIA FORESTALE REGIONALE | Il valore del bene è stato determinato con il criterio Valore catastale in quanto non è conosciuta il valore di acquisizione |
| 25563  | TERRENI DEMANIALI  | 1.2.2.01.03.01.001  | Demaniale   | 308    | 1072       | 386           | PG        | CITTA' DI CASTELLO |                         | No                            | 18/04/2006           | ACQUISIZIONE             | Valore catastale   | 214,50   | 214,50   | AGENZIA FORESTALE REGIONALE | Il valore del bene è stato determinato con il criterio Valore catastale in quanto non è conosciuta il valore di acquisizione |
| 25351  | TERRENI DEMANIALI  | 1.2.2.01.03.01.001  | Demaniale   | 308    | 193        | 63            | PG        | CITTA' DI CASTELLO |                         | No                            | 18/04/2006           | ACQUISIZIONE             | Valore catastale   | 16,25  | 16,25  | AGENZIA FORESTALE REGIONALE | Il valore del bene è stato determinato con il criterio Valore catastale in quanto non è conosciuta il valore di acquisizione |
| 25550  | TERRENI DEMANIALI  | 1.2.2.01.03.01.001  | Demaniale   | 308    | 177        | 350           | PG        | CITTA' DI CASTELLO |                         | No                            | 18/04/2006           | ACQUISIZIONE             | Valore catastale   | 151,13   | 151,13   | AGENZIA FORESTALE REGIONALE | Il valore del bene è stato determinato con il criterio Valore catastale in quanto non è conosciuta il valore di acquisizione |
| 25274  | TERRENI DEMANIALI  | 1.2.2.01.03.01.001  | Demaniale   | 62     | 535        | 45            | PG        | CITTA' DI CASTELLO |                         | No                            | 06/12/2004           | ACQUISIZIONE             | Valore catastale   | 42,25  | 42,25  | AGENZIA FORESTALE REGIONALE | Il valore del bene è stato determinato con il criterio Valore catastale in quanto non è conosciuta il valore di acquisizione |
| 25044  | TERRENI DEMANIALI  | 1.2.2.01.03.01.001  | Demaniale   | 309    | 195        | 400           | PG        | CITTA' DI CASTELLO |                         | No                            | 05/09/2007           | ACQUISIZIONE             | Valore catastale   | 100,75   | 100,75   | AGENZIA FORESTALE REGIONALE | Il valore del bene è stato determinato con il criterio Valore catastale in quanto non è conosciuta il valore di acquisizione |
| 25463  | TERRENI DEMANIALI  | 1.2.2.01.03.01.001  | Demaniale   | 317    | 573        | 794           | PG        | CITTA' DI CASTELLO |                         | No                            | 21/12/2007           | ACQUISIZIONE             | Valore catastale   | 433,88   | 433,88   | AGENZIA FORESTALE REGIONALE | Il valore del bene è stato determinato con il criterio Valore catastale in quanto non è conosciuta il valore di acquisizione |
| 24629  | TERRENI DEMANIALI  | 1.2.2.01.03.01.001  | Demaniale   | 282    | 539        | 127           | PG        | CITTA' DI CASTELLO |                         | No                            | 11/10/2007           | ACQUISIZIONE             | Valore catastale   | 69,88  | 69,88  | AGENZIA FORESTALE REGIONALE | Il valore del bene è stato determinato con il criterio Valore catastale in quanto non è conosciuta il valore di acquisizione |
| 25321  | TERRENI DEMANIALI  | 1.2.2.01.03.01.001  | Demaniale   | 282    | 553        | 3             | PG        | CITTA' DI CASTELLO |                         | No                            | 11/10/2007           | ACQUISIZIONE             | Valore catastale   | 1,63   | 1,63   | AGENZIA FORESTALE REGIONALE | Il valore del bene è stato determinato con il criterio Valore catastale in quanto non è conosciuta il valore di acquisizione |
| 25311  | TERRENI DEMANIALI  | 1.2.2.01.03.01.001  | Demaniale   | 84     | 592        | 22            | PG        | CITTA' DI CASTELLO |                         | No                            | 10/05/2005           | ACQUISIZIONE             | Valore catastale   | 19,50  | 19,50  | AGENZIA FORESTALE REGIONALE | Il valore del bene è stato determinato con il criterio Valore catastale in quanto non è conosciuta il valore di acquisizione |
| 25309  | TERRENI DEMANIALI  | 1.2.2.01.03.01.001  | Demaniale   | 83     | 673        | 16            | PG        | CITTA' DI CASTELLO |                         | No                            | 06/02/2006           | ACQUISIZIONE             | Valore catastale   | 14,63  | 14,63  | AGENZIA FORESTALE REGIONALE | Il valore del bene è stato determinato con il criterio Valore catastale in quanto non è conosciuta il valore di acquisizione |
| 25307  | TERRENI DEMANIALI  | 1.2.2.01.03.01.001  | Demaniale   | 83     | 669        | 24            | PG        | CITTA' DI CASTELLO |                         | No                            | 06/02/2006           | ACQUISIZIONE             | Valore catastale   | 22,75  | 22,75  | AGENZIA FORESTALE REGIONALE | Il valore del bene è stato determinato con il criterio Valore catastale in quanto non è conosciuta il valore di acquisizione |
| 25298  | TERRENI DEMANIALI  | 1.2.2.01.03.01.001  | Demaniale   | 82     | 680        | 11            | PG        | CITTA' DI CASTELLO |                         | No                            | 10/05/2005           | ACQUISIZIONE             | Valore catastale   | 9,75   | 9,75   | AGENZIA FORESTALE REGIONALE | Il valore del bene è stato determinato con il criterio Valore catastale in quanto non è conosciuta il valore di acquisizione |
| 25083  | TERRENI DEMANIALI  | 1.2.2.01.03.01.001  | Demaniale   | 282    | 513        | 255           | PG        | CITTA' DI CASTELLO |                         | No                            | 11/06/2007           | ACQUISIZIONE             | Valore catastale   | 139,75   | 139,75   | AGENZIA FORESTALE REGIONALE | Il valore del bene è stato determinato con il criterio Valore catastale in quanto non è conosciuta il valore di acquisizione |
| 25426  | TERRENI DEMANIALI  | 1.2.2.01.03.01.001  | Demaniale   | 323    | 539        | 156           | PG        | CITTA' DI CASTELLO |                         | No                            | 12/05/2006           | ACQUISIZIONE             | Valore catastale   | 84,50  | 84,50  | AGENZIA FORESTALE REGIONALE | Il valore del bene è stato determinato con il criterio Valore catastale in quanto non è conosciuta il valore di acquisizione |
| 25465  | TERRENI DEMANIALI  | 1.2.2.01.03.01.001  | Demaniale   | 317    | 17         | 720           | PG        | CITTA' DI CASTELLO |                         | No                            | 21/12/2007           | ACQUISIZIONE             | Valore catastale   | 182,00   | 182,00   | AGENZIA FORESTALE REGIONALE | Il valore del bene è stato determinato con il criterio Valore catastale in quanto non è conosciuta il valore di acquisizione |
| 25454  | TERRENI DEMANIALI  | 1.2.2.01.03.01.001  | Demaniale   | 317    | 8          | 570           | PG        | CITTA' DI CASTELLO |                         | No                            | 21/12/2007           | ACQUISIZIONE             | Valore catastale   | 143,00   | 143,00   | AGENZIA FORESTALE REGIONALE | Il valore del bene è stato determinato con il criterio Valore catastale in quanto non è conosciuta il valore di acquisizione |
| 25382  | TERRENI DEMANIALI  | 1.2.2.01.03.01.001  | Demaniale   | 316    | 547        | 285           | PG        | CITTA' DI CASTELLO |                         | No                            | 18/04/2006           | ACQUISIZIONE             | Valore catastale   | 173,88   | 173,88   | AGENZIA FORESTALE REGIONALE | Il valore del bene è stato determinato con il criterio Valore catastale in quanto non è conosciuta il valore di acquisizione |
| 40684  | TERRENI DEMANIALI  | 1.2.2.01.03.01.001  | Demaniale   | 336    | 17         | 380           | PG        | CITTA' DI CASTELLO | FRAZIONE SAN LEO BASTIA | No                            | 18/11/2016           | ACQUISIZIONE             | Valore acquisizione  | 674,79   | 674,79   | COMUNITA' MONTANA           |  |
| 40685  | TERRENI DEMANIALI  | 1.2.2.01.03.01.001  | Demaniale   | 336    | 574        | 302           | PG        | CITTA' DI CASTELLO | FRAZIONE SAN LEO BASTIA | No                            | 18/11/2016           | ACQUISIZIONE             | Valore acquisizione  | 522,53   | 522,53   | COMUNITA' MONTANA           |  |
| 40686  | TERRENI DEMANIALI  | 1.2.2.01.03.01.001  | Demaniale   | 336    | 574        | 2.010         | PG        | CITTA' DI CASTELLO | FRAZIONE SAN LEO BASTIA | No                            | 18/11/2016           | ACQUISIZIONE             | Valore acquisizione  | 3.477,76   | 3.477,76   | COMUNITA' MONTANA           |  |
| 40687  | TERRENI DEMANIALI  | 1.2.2.01.03.01.001  | Demaniale   | 336    | 578        | 1.570         | PG        | CITTA' DI CASTELLO | FRAZIONE SAN LEO BASTIA | No                            | 18/11/2016           | ACQUISIZIONE             | Valore acquisizione  | 2.716,46   | 2.716,46   | COMUNITA' MONTANA           |  |
| 40688  | TERRENI DEMANIALI  | 1.2.2.01.03.01.001  | Demaniale   | 336    | 579        | 40            | PG        | CITTA' DI CASTELLO | FRAZIONE SAN LEO BASTIA | No                            | 18/11/2016           | ACQUISIZIONE             | Valore acquisizione  | 69,21  | 69,21  | COMUNITA' MONTANA           |  |
| 25173  | TERRENI DEMANIALI  | 1.2.2.01.03.01.001  | Demaniale   | 254    | 682        | 422           | PG        | CITTA' DI CASTELLO |                         | No                            | 11/06/2007           | ACQUISIZIONE             | Valore catastale   | 230,75   | 230,75   | AGENZIA FORESTALE REGIONALE | Il valore del bene è stato determinato con il criterio Valore catastale in quanto non è conosciuta il valore di acquisizione |
| 24653  | TERRENI DEMANIALI  | 1.2.2.01.03.01.001  | Demaniale   | 282    | 545        | 36            | PG        | CITTA' DI CASTELLO |                         | No                            | 01/08/2007           | ACQUISIZIONE             | Valore catastale   | 19,50  | 19,50  | AGENZIA FORESTALE REGIONALE | Il valore del bene è stato determinato con il criterio Valore catastale in quanto non è conosciuta il valore di acquisizione |
| 24646  | TERRENI DEMANIALI  | 1.2.2.01.03.01.001  | Demaniale   | 282    | 66         | 440           | PG        | CITTA' DI CASTELLO |                         | No                            | 01/08/2007           | ACQUISIZIONE             | Valore catastale   | 110,50   | 110,50   | AGENZIA FORESTALE REGIONALE | Il valore del bene è stato determinato con il criterio Valore catastale in quanto non è conosciuta il valore di acquisizione |
| 25123  | TERRENI DEMANIALI  | 1.2.2.01.03.01.001  | Demaniale   | 283    | 552        | 417           | PG        | CITTA' DI CASTELLO |                         | No                            | 05/09/2007           | ACQUISIZIONE             | Valore catastale   | 245,38   | 245,38   | AGENZIA FORESTALE REGIONALE | Il valore del bene è stato determinato con il criterio Valore catastale in quanto non è conosciuta il valore di acquisizione |

| Numero identificativo (da sistema informativo) | Classificazione secondo il piano dei conti dello Stato Patrimoniale in base al D.lgs. 118/2011 (descrizione) | Classificazione secondo il piano dei conti dello Stato Patrimoniale in base al D.lgs. 118/2011 (Codice) | Classificazione ai sensi del codice civile (demaniale/disponibile, indisponibile) | Foglio | Particella | Superficie mq | Provincia | Comune             | Località                | Bene soggetto ad ammortamento | Data di acquisizione | Modalità di acquisizione | Criterio di validazione secondo i principi del D.lgs. 118/2011 | Valore dell'immobile secondo i principi del D.lgs. 118/2011 al 31/12/2017 (euro) | Valore dell'immobile secondo i principi del D.lgs. 118/2011 al 31/12/2016 (euro) | Ente Gestore                | Note  |
|--|--|---|---|--------|------------|---------------|-----------|--------------------|-------------------------|-------------------------------|----------------------|--------------------------|--|--|--|-----------------------------|---|
| 25415  | TERRENI DEMANIALI  | 1.2.2.01.03.01.001  | Demaniale   | 323    | 26         | 580           | PG        | CITTA' DI CASTELLO |                         | No                            | 11/05/2006           | ACQUISIZIONE             | Valore catastale   | 147,88   | 147,88   | AGENZIA FORESTALE REGIONALE | Il valore del bene è stato determinato con il criterio Valore Catastrale in quanto non è concesso il diritto di enfiteusi |
| 25449  | TERRENI DEMANIALI  | 1.2.2.01.03.01.001  | Demaniale   | 314    | 568        | 118           | PG        | CITTA' DI CASTELLO |                         | No                            | 05/09/2007           | ACQUISIZIONE             | Valore catastale   | 65,00  | 65,00  | AGENZIA FORESTALE REGIONALE | Il valore del bene è stato determinato con il criterio Valore Catastrale in quanto non è concesso il diritto di enfiteusi |
| 25398  | TERRENI DEMANIALI  | 1.2.2.01.03.01.001  | Demaniale   | 314    | 90         | 2.080         | PG        | CITTA' DI CASTELLO |                         | No                            | 11/05/2006           | ACQUISIZIONE             | Valore catastale   | 523,25   | 523,25   | AGENZIA FORESTALE REGIONALE | Il valore del bene è stato determinato con il criterio Valore Catastrale in quanto non è concesso il diritto di enfiteusi |
| 25411  | TERRENI DEMANIALI  | 1.2.2.01.03.01.001  | Demaniale   | 315    | 241        | 2.530         | PG        | CITTA' DI CASTELLO |                         | No                            | 11/05/2006           | ACQUISIZIONE             | Valore catastale   | 637,00   | 637,00   | AGENZIA FORESTALE REGIONALE | Il valore del bene è stato determinato con il criterio Valore Catastrale in quanto non è concesso il diritto di enfiteusi |
| 25379  | TERRENI DEMANIALI  | 1.2.2.01.03.01.001  | Demaniale   | 316    | 537        | 380           | PG        | CITTA' DI CASTELLO |                         | No                            | 11/05/2006           | ACQUISIZIONE             | Valore catastale   | 222,63   | 222,63   | AGENZIA FORESTALE REGIONALE | Il valore del bene è stato determinato con il criterio Valore Catastrale in quanto non è concesso il diritto di enfiteusi |
| 25392  | TERRENI DEMANIALI  | 1.2.2.01.03.01.001  | Demaniale   | 284    | 570        | 6.354         | PG        | CITTA' DI CASTELLO |                         | No                            | 05/05/2011           | ACQUISIZIONE             | Valore catastale   | 3.732,63   | 3.732,63   | AGENZIA FORESTALE REGIONALE | Il valore del bene è stato determinato con il criterio Valore Catastrale in quanto non è concesso il diritto di enfiteusi |
| 25131  | TERRENI DEMANIALI  | 1.2.2.01.03.01.001  | Demaniale   | 255    | 195        | 120           | PG        | CITTA' DI CASTELLO |                         | No                            | 01/08/2007           | ACQUISIZIONE             | Valore catastale   | 30,88  | 30,88  | AGENZIA FORESTALE REGIONALE | Il valore del bene è stato determinato con il criterio Valore Catastrale in quanto non è concesso il diritto di enfiteusi |
| 40539  | TERRENI DEMANIALI  | 1.2.2.01.03.01.001  | Demaniale   | 336    | 586        | 970           | PG        | CITTA' DI CASTELLO | FRAZIONE SAN LEO BASTIA | No                            | 18/11/2016           | ACQUISIZIONE             | Valore acquisizione  | 2.818,58   | 2.818,58   | COMUNITA' MONTANA           | Il valore del bene è stato determinato con il criterio Valore Catastrale in quanto non è concesso il diritto di enfiteusi |
| 40841  | TERRENI DEMANIALI  | 1.2.2.01.03.01.001  | Demaniale   | 336    | 593        | 166           | PG        | CITTA' DI CASTELLO | FRAZIONE SAN LEO BASTIA | No                            | 18/11/2016           | ACQUISIZIONE             | Valore acquisizione  | 482,35   | 482,35   | COMUNITA' MONTANA           | Il valore del bene è stato determinato con il criterio Valore Catastrale in quanto non è concesso il diritto di enfiteusi |
| 40842  | TERRENI DEMANIALI  | 1.2.2.01.03.01.001  | Demaniale   | 336    | 584        | 182           | PG        | CITTA' DI CASTELLO | FRAZIONE SAN LEO BASTIA | No                            | 18/11/2016           | ACQUISIZIONE             | Valore acquisizione  | 528,85   | 528,85   | COMUNITA' MONTANA           | Il valore del bene è stato determinato con il criterio Valore Catastrale in quanto non è concesso il diritto di enfiteusi |
| 25097  | TERRENI DEMANIALI  | 1.2.2.01.03.01.001  | Demaniale   | 255    | 614        | 182           | PG        | CITTA' DI CASTELLO |                         | No                            | 11/10/2007           | ACQUISIZIONE             | Valore catastale   | 107,25   | 107,25   | AGENZIA FORESTALE REGIONALE | Il valore del bene è stato determinato con il criterio Valore Catastrale in quanto non è concesso il diritto di enfiteusi |
| 25413  | TERRENI DEMANIALI  | 1.2.2.01.03.01.001  | Demaniale   | 315    | 603        | 733           | PG        | CITTA' DI CASTELLO |                         | No                            | 11/05/2006           | ACQUISIZIONE             | Valore catastale   | 399,75   | 399,75   | AGENZIA FORESTALE REGIONALE | Il valore del bene è stato determinato con il criterio Valore Catastrale in quanto non è concesso il diritto di enfiteusi |
| 25061  | TERRENI DEMANIALI  | 1.2.2.01.03.01.001  | Demaniale   | 316    | 539        | 590           | PG        | CITTA' DI CASTELLO |                         | No                            | 11/06/2007           | ACQUISIZIONE             | Valore catastale   | 74,75  | 74,75  | AGENZIA FORESTALE REGIONALE | Il valore del bene è stato determinato con il criterio Valore Catastrale in quanto non è concesso il diritto di enfiteusi |
| 24884  | TERRENI DEMANIALI  | 1.2.2.01.03.01.001  | Demaniale   | 256    | 3          | 650           | PG        | CITTA' DI CASTELLO |                         | No                            | 01/08/2007           | ACQUISIZIONE             | Valore catastale   | 136,50   | 136,50   | AGENZIA FORESTALE REGIONALE | Il valore del bene è stato determinato con il criterio Valore Catastrale in quanto non è concesso il diritto di enfiteusi |
| 24887  | TERRENI DEMANIALI  | 1.2.2.01.03.01.001  | Demaniale   | 256    | 515        | 60            | PG        | CITTA' DI CASTELLO |                         | No                            | 01/08/2007           | ACQUISIZIONE             | Valore catastale   | 32,50  | 32,50  | AGENZIA FORESTALE REGIONALE | Il valore del bene è stato determinato con il criterio Valore Catastrale in quanto non è concesso il diritto di enfiteusi |
| 25061  | TERRENI DEMANIALI  | 1.2.2.01.03.01.001  | Demaniale   | 279    | 691        | 58            | PG        | CITTA' DI CASTELLO |                         | No                            | 29/08/2011           | ACQUISIZIONE             | Valore catastale   | 34,13  | 34,13  | AGENZIA FORESTALE REGIONALE | Il valore del bene è stato determinato con il criterio Valore Catastrale in quanto non è concesso il diritto di enfiteusi |
| 25066  | TERRENI DEMANIALI  | 1.2.2.01.03.01.001  | Demaniale   | 279    | 707        | 81            | PG        | CITTA' DI CASTELLO |                         | No                            | 29/08/2011           | ACQUISIZIONE             | Valore catastale   | 47,13  | 47,13  | AGENZIA FORESTALE REGIONALE | Il valore del bene è stato determinato con il criterio Valore Catastrale in quanto non è concesso il diritto di enfiteusi |
| 25043  | TERRENI DEMANIALI  | 1.2.2.01.03.01.001  | Demaniale   | 308    | 1086       | 630           | PG        | CITTA' DI CASTELLO |                         | No                            | 05/09/2007           | ACQUISIZIONE             | Valore catastale   | 342,88   | 342,88   | AGENZIA FORESTALE REGIONALE | Il valore del bene è stato determinato con il criterio Valore Catastrale in quanto non è concesso il diritto di enfiteusi |
| 25040  | TERRENI DEMANIALI  | 1.2.2.01.03.01.001  | Demaniale   | 308    | 1070       | 100           | PG        | CITTA' DI CASTELLO |                         | No                            | 05/09/2007           | ACQUISIZIONE             | Valore catastale   | 58,50  | 58,50  | AGENZIA FORESTALE REGIONALE | Il valore del bene è stato determinato con il criterio Valore Catastrale in quanto non è concesso il diritto di enfiteusi |
| 25039  | TERRENI DEMANIALI  | 1.2.2.01.03.01.001  | Demaniale   | 308    | 200        | 630           | PG        | CITTA' DI CASTELLO |                         | No                            | 05/09/2007           | ACQUISIZIONE             | Valore catastale   | 159,25   | 159,25   | AGENZIA FORESTALE REGIONALE | Il valore del bene è stato determinato con il criterio Valore Catastrale in quanto non è concesso il diritto di enfiteusi |
| 25095  | TERRENI DEMANIALI  | 1.2.2.01.03.01.001  | Demaniale   | 108    | 817        | 3             | PG        | CITTA' DI CASTELLO |                         | No                            | 11/06/2007           | ACQUISIZIONE             | Valore catastale   | 3,25   | 3,25   | AGENZIA FORESTALE REGIONALE | Il valore del bene è stato determinato con il criterio Valore Catastrale in quanto non è concesso il diritto di enfiteusi |
| 24897  | TERRENI DEMANIALI  | 1.2.2.01.03.01.001  | Demaniale   | 285    | 15         | 480           | PG        | CITTA' DI CASTELLO |                         | No                            | 01/08/2007           | ACQUISIZIONE             | Valore catastale   | 144,63   | 144,63   | AGENZIA FORESTALE REGIONALE | Il valore del bene è stato determinato con il criterio Valore Catastrale in quanto non è concesso il diritto di enfiteusi |
| 24882  | TERRENI DEMANIALI  | 1.2.2.01.03.01.001  | Demaniale   | 285    | 26         | 760           | PG        | CITTA' DI CASTELLO |                         | No                            | 01/08/2007           | ACQUISIZIONE             | Valore catastale   | 188,50   | 188,50   | AGENZIA FORESTALE REGIONALE | Il valore del bene è stato determinato con il criterio Valore Catastrale in quanto non è concesso il diritto di enfiteusi |
| 25439  | TERRENI DEMANIALI  | 1.2.2.01.03.01.001  | Demaniale   | 308    | 186        | 50            | PG        | CITTA' DI CASTELLO |                         | No                            | 12/05/2006           | ACQUISIZIONE             | Valore catastale   | 3,25   | 3,25   | AGENZIA FORESTALE REGIONALE | Il valore del bene è stato determinato con il criterio Valore Catastrale in quanto non è concesso il diritto di enfiteusi |
| 25065  | TERRENI DEMANIALI  | 1.2.2.01.03.01.001  | Demaniale   | 308    | 1082       | 72            | PG        | CITTA' DI CASTELLO |                         | No                            | 18/04/2006           | ACQUISIZIONE             | Valore catastale   | 42,25  | 42,25  | AGENZIA FORESTALE REGIONALE | Il valore del bene è stato determinato con il criterio Valore Catastrale in quanto non è concesso il diritto di enfiteusi |
| 25085  | TERRENI DEMANIALI  | 1.2.2.01.03.01.001  | Demaniale   | 65     | 543        | 56            | PG        | CITTA' DI CASTELLO |                         | No                            | 10/05/2005           | ACQUISIZIONE             | Valore catastale   | 48,75  | 48,75  | AGENZIA FORESTALE REGIONALE | Il valore del bene è stato determinato con il criterio Valore Catastrale in quanto non è concesso il diritto di enfiteusi |
| 25067  | TERRENI DEMANIALI  | 1.2.2.01.03.01.001  | Demaniale   | 317    | 536        | 142           | PG        | CITTA' DI CASTELLO |                         | No                            | 18/04/2006           | ACQUISIZIONE             | Valore catastale   | 78,00  | 78,00  | AGENZIA FORESTALE REGIONALE | Il valore del bene è stato determinato con il criterio Valore Catastrale in quanto non è concesso il diritto di enfiteusi |
| 25047  | TERRENI DEMANIALI  | 1.2.2.01.03.01.001  | Demaniale   | 317    | 589        | 1.250         | PG        | CITTA' DI CASTELLO |                         | No                            | 04/04/2006           | ACQUISIZIONE             | Valore catastale   | 682,50   | 682,50   | AGENZIA FORESTALE REGIONALE | Il valore del bene è stato determinato con il criterio Valore Catastrale in quanto non è concesso il diritto di enfiteusi |
| 25080  | TERRENI DEMANIALI  | 1.2.2.01.03.01.001  | Demaniale   | 282    | 119        | 740           | PG        | CITTA' DI CASTELLO |                         | No                            | 02/07/2007           | ACQUISIZIONE             | Valore catastale   | 186,88   | 186,88   | AGENZIA FORESTALE REGIONALE | Il valore del bene è stato determinato con il criterio Valore Catastrale in quanto non è concesso il diritto di enfiteusi |
| 25078  | TERRENI DEMANIALI  | 1.2.2.01.03.01.001  | Demaniale   | 282    | 78         | 1.070         | PG        | CITTA' DI CASTELLO |                         | No                            | 11/06/2007           | ACQUISIZIONE             | Valore catastale   | 269,75   | 269,75   | AGENZIA FORESTALE REGIONALE | Il valore del bene è stato determinato con il criterio Valore Catastrale in quanto non è concesso il diritto di enfiteusi |
| 25057  | TERRENI DEMANIALI  | 1.2.2.01.03.01.001  | Demaniale   | 282    | 75         | 510           | PG        | CITTA' DI CASTELLO |                         | No                            | 11/10/2007           | ACQUISIZIONE             | Valore catastale   | 107,25   | 107,25   | AGENZIA FORESTALE REGIONALE | Il valore del bene è stato determinato con il criterio Valore Catastrale in quanto non è concesso il diritto di enfiteusi |
| 25056  | TERRENI DEMANIALI  | 1.2.2.01.03.01.001  | Demaniale   | 282    | 68         | 550           | PG        | CITTA' DI CASTELLO |                         | No                            | 11/10/2007           | ACQUISIZIONE             | Valore catastale   | 138,13   | 138,13   | AGENZIA FORESTALE REGIONALE | Il valore del bene è stato determinato con il criterio Valore Catastrale in quanto non è concesso il diritto di enfiteusi |
| 24844  | TERRENI DEMANIALI  | 1.2.2.01.03.01.001  | Demaniale   | 282    | 579        | 845           | PG        | CITTA' DI CASTELLO |                         | No                            | 11/10/2007           | ACQUISIZIONE             | Valore catastale   | 248,63   | 248,63   | AGENZIA FORESTALE REGIONALE | Il valore del bene è stato determinato con il criterio Valore Catastrale in quanto non è concesso il diritto di enfiteusi |

**PATRIMONIO IMMOBILIARE REGIONE UMBRIA**  
**Prospetto Terreni al 31/12/2017**

| Numero identificativo (da sistema informativo) | Classificazione secondo il piano dei conti dello Stato Patrimoniale in base al D.lgs. 118/2011 (descrizione) | Classificazione secondo il piano dei conti dello Stato Patrimoniale in base al D.lgs. 118/2011 (Codice) | Classificazione ai sensi del codice civile (demaniale/disponibile/indisponibile) | Foglio | Particella | Superficie mq | Provincia | Comune             | Località | Bene soggetto ad ammortamento | Data di acquisizione | Modalità di acquisizione        | Criterio di valutazione secondo i principi del D.lgs. 118/2011 | Valore dell'immobile secondo i principi del D.lgs. 118/2011 al 31/12/2017 (euro) | Valore dell'immobile secondo i principi del D.lgs. 118/2011 al 31/12/2016 (euro) | Ente Gestore                | Note   |
|--|--|---|--|--------|------------|---------------|-----------|--------------------|----------|-------------------------------|----------------------|---------------------------------|--|--|--|-----------------------------|--|
| 24837  | TERRENI DEMANIALI  | 1.2.2.01.03.01.001  | Demaniale  | 282    | 564        | 452           | PG        | CITTA' DI CASTELLO |          | No                            | 11/10/2007           | ACQUISIZIONE                    | Valore catastale   | 247,00   | 247,00   | AGENZIA FORESTALE REGIONALE | Il valore del bene è stato determinato con il valore catastale in quanto non è concesso il valore di acquisto  |
| 24863  | TERRENI DEMANIALI  | 1.2.2.01.03.01.001  | Demaniale  | 283    | 115        | 790           | PG        | CITTA' DI CASTELLO |          | No                            | 11/10/2007           | ACQUISIZIONE                    | Valore catastale   | 198,25   | 195,00   | AGENZIA FORESTALE REGIONALE | Il valore del bene è stato determinato con il valore catastale in quanto non è concesso il valore di acquisto. (Decreto del Tribunale di Perugia n. 10001/2017)          |
| 27881  | TERRENI DEMANIALI  | 1.2.2.01.03.01.001  | Demaniale  | 37     | 1305       | 260           | PG        | CORCIANO           |          | No                            | 03/07/2007           | ESPROPRIO                       | Valore acquisizione  | 679,52   | 679,52   | PROVINCIA                   |  |
| 27888  | TERRENI DEMANIALI  | 1.2.2.01.03.01.001  | Demaniale  | 37     | 403        | 915           | PG        | CORCIANO           |          | No                            | 03/07/2007           | ESPROPRIO                       | Valore acquisizione  | 1.747,54   | 1.747,54   | PROVINCIA                   |  |
| 27889  | TERRENI DEMANIALI  | 1.2.2.01.03.01.001  | Demaniale  | 39     | 220        | 875           | PG        | CORCIANO           |          | No                            | 27/05/2010           | ESPROPRIO                       | Valore catastale   | 592,52   | 0,00   | PROVINCIA                   | Il valore è stato determinato applicando il valore F.C.D. dell'immobile in quanto non è concesso il valore di acquisto. (Decreto del Tribunale di Perugia n. 10001/2017) |
| 27886  | TERRENI DEMANIALI  | 1.2.2.01.03.01.001  | Demaniale  | 39     | 1229       | 60            | PG        | CORCIANO           |          | No                            | 27/05/2010           | ESPROPRIO                       | Valore catastale   | 40,63  | 40,63  | PROVINCIA                   | Il valore del bene è stato determinato con il valore catastale in quanto non è concesso il valore di acquisto  |
| 27882  | TERRENI DEMANIALI  | 1.2.2.01.03.01.001  | Demaniale  | 37     | 1299       | 2.710         | PG        | CORCIANO           |          | No                            | 03/07/2007           | ESPROPRIO                       | Valore acquisizione  | 8.353,88   | 8.353,88   | PROVINCIA                   |  |
| 27881  | TERRENI DEMANIALI  | 1.2.2.01.03.01.001  | Demaniale  | 37     | 1303       | 3.407         | PG        | CORCIANO           |          | No                            | 03/07/2007           | ESPROPRIO                       | Valore acquisizione  | 6.506,97   | 6.506,97   | PROVINCIA                   |  |
| 27884  | TERRENI DEMANIALI  | 1.2.2.01.03.01.001  | Demaniale  | 37     | 1308       | 25            | PG        | CORCIANO           |          | No                            | 03/07/2007           | ESPROPRIO                       | Valore acquisizione  | 62,53  | 62,53  | PROVINCIA                   |  |
| 27809  | TERRENI DEMANIALI  | 1.2.2.01.03.01.001  | Demaniale  | 41     | 76         | 760           | PG        | CORCIANO           |          | No                            | 04/12/2009           | TRASFERIMENTO A TITOLO GRATUITO | Valore catastale   | 95,88  | 95,88  | PROVINCIA                   |  |
| 27806  | TERRENI DEMANIALI  | 1.2.2.01.03.01.001  | Demaniale  | 39     | 85         | 450           | PG        | CORCIANO           |          | No                            | 04/12/2009           | TRASFERIMENTO A TITOLO GRATUITO | Valore catastale   | 74,75  | 74,75  | PROVINCIA                   |  |
| 27813  | TERRENI DEMANIALI  | 1.2.2.01.03.01.001  | Demaniale  | 39     | 2222       | 628           | PG        | CORCIANO           |          | No                            | 25/11/2011           | ACQUISIZIONE                    | Valore acquisizione  | 57,17  | 57,17  | PROVINCIA                   |  |
| 27801  | TERRENI DEMANIALI  | 1.2.2.01.03.01.001  | Demaniale  | 35     | 57         | 480           | PG        | CORCIANO           |          | No                            | 04/12/2009           | TRASFERIMENTO A TITOLO GRATUITO | Valore catastale   | 29,25  | 29,25  | PROVINCIA                   |  |
| 27886  | TERRENI DEMANIALI  | 1.2.2.01.03.01.001  | Demaniale  | 39     | 2329       | 202           | PG        | CORCIANO           |          | No                            | 03/07/2007           | ESPROPRIO                       | Valore acquisizione  | 505,37   | 505,37   | PROVINCIA                   |  |
| 27885  | TERRENI DEMANIALI  | 1.2.2.01.03.01.001  | Demaniale  | 37     | 77         | 460           | PG        | CORCIANO           |          | No                            | 04/12/2009           | TRASFERIMENTO A TITOLO GRATUITO | Valore catastale   | 58,50  | 58,50  | PROVINCIA                   |  |
| 27803  | TERRENI DEMANIALI  | 1.2.2.01.03.01.001  | Demaniale  | 35     | 90         | 1.040         | PG        | CORCIANO           |          | No                            | 04/12/2009           | TRASFERIMENTO A TITOLO GRATUITO | Valore catastale   | 95,88  | 95,88  | PROVINCIA                   |  |
| 27810  | TERRENI DEMANIALI  | 1.2.2.01.03.01.001  | Demaniale  | 39     | 2332       | 1.302         | PG        | CORCIANO           |          | No                            | 27/12/2011           | TRASFERIMENTO A TITOLO GRATUITO | Valore catastale   | 167,43   | 0,00   | PROVINCIA                   | Il valore è stato determinato applicando il valore F.C.D. dell'immobile in quanto non è concesso il valore di acquisto   |
| 27883  | TERRENI DEMANIALI  | 1.2.2.01.03.01.001  | Demaniale  | 37     | 1307       | 735           | PG        | CORCIANO           |          | No                            | 03/07/2007           | ESPROPRIO                       | Valore acquisizione  | 1.838,84   | 1.838,84   | PROVINCIA                   |  |
| 27887  | TERRENI DEMANIALI  | 1.2.2.01.03.01.001  | Demaniale  | 39     | 1158       | 158           | PG        | CORCIANO           |          | No                            | 03/07/2007           | ESPROPRIO                       | Valore acquisizione  | 395,29   | 395,29   | PROVINCIA                   |  |
| 27802  | TERRENI DEMANIALI  | 1.2.2.01.03.01.001  | Demaniale  | 35     | 89         | 550           | PG        | CORCIANO           |          | No                            | 04/12/2009           | TRASFERIMENTO A TITOLO GRATUITO | Valore catastale   | 50,38  | 50,38  | PROVINCIA                   |  |
| 27804  | TERRENI DEMANIALI  | 1.2.2.01.03.01.001  | Demaniale  | 37     | 76         | 210           | PG        | CORCIANO           |          | No                            | 04/12/2009           | TRASFERIMENTO A TITOLO GRATUITO | Valore catastale   | 26,00  | 26,00  | PROVINCIA                   |  |
| 27883  | TERRENI DEMANIALI  | 1.2.2.01.03.01.001  | Demaniale  | 37     | 1300       | 307           | PG        | CORCIANO           |          | No                            | 03/07/2007           | ESPROPRIO                       | Valore acquisizione  | 956,77   | 956,77   | PROVINCIA                   |  |
| 27884  | TERRENI DEMANIALI  | 1.2.2.01.03.01.001  | Demaniale  | 37     | 1336       | 480           | PG        | CORCIANO           |          | No                            | 27/05/2010           | ESPROPRIO                       | Valore catastale   | 328,25   | 328,25   | PROVINCIA                   | Il valore del bene è stato determinato con il valore catastale in quanto non è concesso il valore di acquisto  |
| 27885  | TERRENI DEMANIALI  | 1.2.2.01.03.01.001  | Demaniale  | 37     | 1337       | 185           | PG        | CORCIANO           |          | No                            | 27/05/2010           | ESPROPRIO                       | Valore catastale   | 123,50   | 123,50   | PROVINCIA                   | Il valore del bene è stato determinato con il valore catastale in quanto non è concesso il valore di acquisto  |
| 27887  | TERRENI DEMANIALI  | 1.2.2.01.03.01.001  | Demaniale  | 39     | 2219       | 60            | PG        | CORCIANO           |          | No                            | 27/05/2010           | ESPROPRIO                       | Valore catastale   | 40,63  | 0,00   | PROVINCIA                   | Il valore è stato determinato applicando il valore F.C.D. dell'immobile in quanto non è concesso il valore di acquisto   |
| 27889  | TERRENI DEMANIALI  | 1.2.2.01.03.01.001  | Demaniale  | 39     | 2224       | 97            | PG        | CORCIANO           |          | No                            | 27/05/2010           | ESPROPRIO                       | Valore catastale   | 130,00   | 130,00   | PROVINCIA                   | Il valore del bene è stato determinato con il valore catastale in quanto non è concesso il valore di acquisto  |
| 27808  | TERRENI DEMANIALI  | 1.2.2.01.03.01.001  | Demaniale  | 39     | 2331       | 278           | PG        | CORCIANO           |          | No                            | 04/12/2009           | TRASFERIMENTO A TITOLO GRATUITO | Valore catastale   | 35,75  | 35,75  | PROVINCIA                   |  |
| 27811  | TERRENI DEMANIALI  | 1.2.2.01.03.01.001  | Demaniale  | 39     | 2333       | 92            | PG        | CORCIANO           |          | No                            | 27/12/2011           | TRASFERIMENTO A TITOLO GRATUITO | Valore catastale   | 11,83  | 0,00   | PROVINCIA                   | Il valore è stato determinato applicando il valore F.C.D. dell'immobile in quanto non è concesso il valore di acquisto   |
| 27812  | TERRENI DEMANIALI  | 1.2.2.01.03.01.001  | Demaniale  | 39     | 2221       | 516           | PG        | CORCIANO           |          | No                            | 25/11/2011           | ACQUISIZIONE                    | Valore acquisizione  | 46,45  | 46,45  | PROVINCIA                   |  |
| 27882  | TERRENI DEMANIALI  | 1.2.2.01.03.01.001  | Demaniale  | 37     | 1306       | 410           | PG        | CORCIANO           |          | No                            | 03/07/2007           | ESPROPRIO                       | Valore acquisizione  | 1.025,75   | 1.025,75   | PROVINCIA                   |  |
| 27800  | TERRENI DEMANIALI  | 1.2.2.01.03.01.001  | Demaniale  | 39     | 2225       | 47            | PG        | CORCIANO           |          | No                            | 27/05/2010           | ESPROPRIO                       | Valore catastale   | 63,38  | 63,38  | PROVINCIA                   | Il valore del bene è stato determinato con il valore catastale in quanto non è concesso il valore di acquisto  |
| 27889  | TERRENI DEMANIALI  | 1.2.2.01.03.01.001  | Demaniale  | 37     | 1301       | 1.324         | PG        | CORCIANO           |          | No                            | 03/07/2007           | ESPROPRIO                       | Valore acquisizione  | 2.528,69   | 2.528,69   | PROVINCIA                   |  |
| 27880  | TERRENI DEMANIALI  | 1.2.2.01.03.01.001  | Demaniale  | 37     | 1302       | 61            | PG        | CORCIANO           |          | No                            | 03/07/2007           | ESPROPRIO                       | Valore acquisizione  | 116,50   | 116,50   | PROVINCIA                   |  |

**PATRIMONIO IMMOBILIARE REGIONE UMBRIA**  
**Prospetto Terreni al 31/12/2017**

| Numero identificativo (da sistema informativo) | Classificazione secondo il piano dei conti dello Stato Patrimoniale in base al D.lgs. 118/2011 (descrizione) | Classificazione secondo il piano dei conti dello Stato Patrimoniale in base al D.lgs. 118/2011 (Codice) | Classificazione ai sensi del codice civile (demaniale/disponibile, indisponibile) | Foglio | Particella | Superficie mq | Provincia | Comune      | Località | Bene soggetto ad ammortamento | Data di acquisizione | Modalità di acquisizione        | Criterio di valutazione secondo i principi del D.lgs. 118/2011 | Valore dell'immobile secondo i principi del D.lgs. 118/2011 al 31/12/2017 (euro) | Valore dell'immobile secondo i principi del D.lgs. 118/2011 al 31/12/2016 (euro) | Eme Gestore                   | Note  |
|--|--|---|---|--------|------------|---------------|-----------|-------------|----------|-------------------------------|----------------------|---------------------------------|--|--|--|-------------------------------|---|
| 27907  | TERRENI DEMANIALI  | 1.2.2.01.03.01.001  | Demaniale   | 39     | 2330       | 172           | PG        | CORCIANO    |          | No                            | 04/12/2009           | TRASFERIMENTO A TITOLO GRATUITO | Valore catastale   | 21,13  | 21,13  | PROVINCIA                     |   |
| 27885  | TERRENI DEMANIALI  | 1.2.2.01.03.01.001  | Demaniale   | 39     | 2328       | 1.603         | PG        | CORCIANO    |          | No                            | 03/07/2007           | ESPROPRIO                       | Valore acquisizione  | 4.010,43   | 4.010,43   | PROVINCIA                     |   |
| 27880  | TERRENI DEMANIALI  | 1.2.2.01.03.01.001  | Demaniale   | 37     | 1304       | 1.180         | PG        | CORCIANO    |          | No                            | 03/07/2007           | ESPROPRIO                       | Valore acquisizione  | 3.083,96   | 3.083,96   | PROVINCIA                     |   |
| 27918  | TERRENI DEMANIALI  | 1.2.2.01.03.01.001  | Demaniale   | 11     | 32         | 97            | PG        | COSTACCIAIO |          | No                            | 17/05/2007           | ESPROPRIO                       | Valore acquisizione  | 89,81  | 89,81  | PROVINCIA                     |   |
| 27928  | TERRENI DEMANIALI  | 1.2.2.01.03.01.001  | Demaniale   | 21     | 590        | 1.700         | PG        | COSTACCIAIO |          | No                            | 13/11/2009           | TRASFERIMENTO A TITOLO GRATUITO | Valore catastale   | 71,50  | 71,50  | PROVINCIA                     |   |
| 27922  | TERRENI DEMANIALI  | 1.2.2.01.03.01.001  | Demaniale   | 11     | 625        | 4             | PG        | COSTACCIAIO |          | No                            | 17/05/2007           | ESPROPRIO                       | Valore acquisizione  | 3,70   | 3,70   | PROVINCIA                     |   |
| 27927  | TERRENI DEMANIALI  | 1.2.2.01.03.01.001  | Demaniale   | 13     | 86         | 2.070         | PG        | COSTACCIAIO |          | No                            | 13/11/2009           | TRASFERIMENTO A TITOLO GRATUITO | Valore catastale   | 607,75   | 607,75   | PROVINCIA                     |   |
| 27914  | TERRENI DEMANIALI  | 1.2.2.01.03.01.001  | Demaniale   | 6      | 543        | 20            | PG        | COSTACCIAIO |          | No                            | 17/05/2007           | ESPROPRIO                       | Valore acquisizione  | 18,55  | 18,55  | PROVINCIA                     |   |
| 27923  | TERRENI DEMANIALI  | 1.2.2.01.03.01.001  | Demaniale   | 11     | 626        | 4             | PG        | COSTACCIAIO |          | No                            | 17/05/2007           | ESPROPRIO                       | Valore acquisizione  | 3,70   | 3,70   | PROVINCIA                     |   |
| 27917  | TERRENI DEMANIALI  | 1.2.2.01.03.01.001  | Demaniale   | 11     | 30         | 200           | PG        | COSTACCIAIO |          | No                            | 29/06/2007           | ESPROPRIO                       | Valore acquisizione  | 5.645,88   | 5.645,88   | PROVINCIA                     |   |
| 27916  | TERRENI DEMANIALI  | 1.2.2.01.03.01.001  | Demaniale   | 6      | 545        | 112           | PG        | COSTACCIAIO |          | No                            | 07/06/2007           | ESPROPRIO                       | Valore acquisizione  | 103,90   | 103,90   | PROVINCIA                     |   |
| 27915  | TERRENI DEMANIALI  | 1.2.2.01.03.01.001  | Demaniale   | 6      | 544        | 50            | PG        | COSTACCIAIO |          | No                            | 17/05/2007           | ESPROPRIO                       | Valore acquisizione  | 46,38  | 46,38  | PROVINCIA                     |   |
| 27925  | TERRENI DEMANIALI  | 1.2.2.01.03.01.001  | Demaniale   | 11     | 628        | 96            | PG        | COSTACCIAIO |          | No                            | 17/05/2007           | ESPROPRIO                       | Valore acquisizione  | 89,04  | 89,04  | PROVINCIA                     |   |
| 27924  | TERRENI DEMANIALI  | 1.2.2.01.03.01.001  | Demaniale   | 11     | 627        | 110           | PG        | COSTACCIAIO |          | No                            | 17/05/2007           | ESPROPRIO                       | Valore acquisizione  | 102,04   | 102,04   | PROVINCIA                     |   |
| 27921  | TERRENI DEMANIALI  | 1.2.2.01.03.01.001  | Demaniale   | 11     | 624        | 390           | PG        | COSTACCIAIO |          | No                            | 17/05/2007           | ESPROPRIO                       | Valore acquisizione  | 361,11   | 361,11   | PROVINCIA                     |   |
| 27920  | TERRENI DEMANIALI  | 1.2.2.01.03.01.001  | Demaniale   | 11     | 623        | 217           | PG        | COSTACCIAIO |          | No                            | 17/05/2007           | ESPROPRIO                       | Valore acquisizione  | 201,32   | 201,32   | PROVINCIA                     |   |
| 27919  | TERRENI DEMANIALI  | 1.2.2.01.03.01.001  | Demaniale   | 11     | 33         | 195           | PG        | COSTACCIAIO |          | No                            | 17/05/2007           | ESPROPRIO                       | Valore acquisizione  | 180,91   | 180,91   | PROVINCIA                     |   |
| 27926  | TERRENI DEMANIALI  | 1.2.2.01.03.01.001  | Demaniale   | 11     | 19         | 880           | PG        | COSTACCIAIO |          | No                            | 13/11/2009           | TRASFERIMENTO A TITOLO GRATUITO | Valore catastale   | 37,38  | 37,38  | PROVINCIA                     |   |
| 27949  | TERRENI DEMANIALI  | 1.2.2.01.03.01.001  | Demaniale   | 17     | 311        | 20            | PG        | DERUTA      |          | No                            | 24/07/2007           | TRASFERIMENTO A TITOLO GRATUITO | Valore catastale   | 20,19  | 0,00   | UMBRIA TPL E MOBILITA' S.p.A. | Il bene è stato determinato applicando il valore del D.L. della partecipazione immobiliare in UMBRIA TPL E MOBILITA' S.p.A. |
| 27955  | TERRENI DEMANIALI  | 1.2.2.01.03.01.001  | Demaniale   | 18     | 64         | 100           | PG        | DERUTA      |          | No                            | 24/07/2007           | TRASFERIMENTO A TITOLO GRATUITO | Valore catastale   | 21,13  | 21,13  | UMBRIA TPL E MOBILITA' S.p.A. |   |
| 27935  | TERRENI DEMANIALI  | 1.2.2.01.03.01.001  | Demaniale   | 2      | 529        | 13            | PG        | DERUTA      |          | No                            | 24/07/2007           | TRASFERIMENTO A TITOLO GRATUITO | Valore catastale   | 13,00  | 13,00  | UMBRIA TPL E MOBILITA' S.p.A. |   |
| 27941  | TERRENI DEMANIALI  | 1.2.2.01.03.01.001  | Demaniale   | 8      | 102        | 520           | PG        | DERUTA      |          | No                            | 24/07/2007           | TRASFERIMENTO A TITOLO GRATUITO | Valore catastale   | 0,00   | 0,00   | UMBRIA TPL E MOBILITA' S.p.A. |   |
| 27956  | TERRENI DEMANIALI  | 1.2.2.01.03.01.001  | Demaniale   | 18     | 1062       | 905           | PG        | DERUTA      |          | No                            | 24/07/2007           | TRASFERIMENTO A TITOLO GRATUITO | Valore catastale   | 911,63   | 911,63   | UMBRIA TPL E MOBILITA' S.p.A. |   |
| 27934  | TERRENI DEMANIALI  | 1.2.2.01.03.01.001  | Demaniale   | 2      | 165        | 6.040         | PG        | DERUTA      |          | No                            | 24/07/2007           | TRASFERIMENTO A TITOLO GRATUITO | Valore catastale   | 0,00   | 0,00   | UMBRIA TPL E MOBILITA' S.p.A. |   |
| 27932  | TERRENI DEMANIALI  | 1.2.2.01.03.01.001  | Demaniale   | 2      | 56         | 950           | PG        | DERUTA      |          | No                            | 24/07/2007           | TRASFERIMENTO A TITOLO GRATUITO | Valore catastale   | 957,13   | 957,13   | UMBRIA TPL E MOBILITA' S.p.A. |   |
| 27933  | TERRENI DEMANIALI  | 1.2.2.01.03.01.001  | Demaniale   | 2      | 76         | 3.790         | PG        | DERUTA      |          | No                            | 24/07/2007           | TRASFERIMENTO A TITOLO GRATUITO | Valore catastale   | 0,00   | 0,00   | UMBRIA TPL E MOBILITA' S.p.A. |   |
| 27937  | TERRENI DEMANIALI  | 1.2.2.01.03.01.001  | Demaniale   | 8      | 49         | 5.690         | PG        | DERUTA      |          | No                            | 24/07/2007           | TRASFERIMENTO A TITOLO GRATUITO | Valore catastale   | 0,00   | 0,00   | UMBRIA TPL E MOBILITA' S.p.A. |   |
| 27938  | TERRENI DEMANIALI  | 1.2.2.01.03.01.001  | Demaniale   | 8      | 51         | 1.560         | PG        | DERUTA      |          | No                            | 24/07/2007           | TRASFERIMENTO A TITOLO GRATUITO | Valore catastale   | 0,00   | 0,00   | UMBRIA TPL E MOBILITA' S.p.A. |   |
| 27940  | TERRENI DEMANIALI  | 1.2.2.01.03.01.001  | Demaniale   | 8      | 70         | 3.710         | PG        | DERUTA      |          | No                            | 24/07/2007           | TRASFERIMENTO A TITOLO GRATUITO | Valore catastale   | 0,00   | 0,00   | UMBRIA TPL E MOBILITA' S.p.A. |   |
| 27942  | TERRENI DEMANIALI  | 1.2.2.01.03.01.001  | Demaniale   | 8      | 131        | 5.225         | PG        | DERUTA      |          | No                            | 24/07/2007           | TRASFERIMENTO A TITOLO GRATUITO | Valore catastale   | 0,00   | 0,00   | UMBRIA TPL E MOBILITA' S.p.A. |   |
| 27943  | TERRENI DEMANIALI  | 1.2.2.01.03.01.001  | Demaniale   | 17     | 78         | 3.125         | PG        | DERUTA      |          | No                            | 24/07/2007           | TRASFERIMENTO A TITOLO GRATUITO | Valore catastale   | 0,00   | 0,00   | UMBRIA TPL E MOBILITA' S.p.A. |   |
| 27946  | TERRENI DEMANIALI  | 1.2.2.01.03.01.001  | Demaniale   | 17     | 158        | 5.790         | PG        | DERUTA      |          | No                            | 24/07/2007           | TRASFERIMENTO A TITOLO GRATUITO | Valore catastale   | 0,00   | 0,00   | UMBRIA TPL E MOBILITA' S.p.A. |   |
| 27954  | TERRENI DEMANIALI  | 1.2.2.01.03.01.001  | Demaniale   | 18     | 55         | 610           | PG        | DERUTA      |          | No                            | 24/07/2007           | TRASFERIMENTO A TITOLO GRATUITO | Valore catastale   | 614,25   | 614,25   | UMBRIA TPL E MOBILITA' S.p.A. |   |

**PATRIMONIO IMMOBILIARE REGIONE UMBRIA**  
**Prospetto Terreni al 31/12/2017**

| Numero identificativo (da sistema informativo) | Classificazione secondo il piano dei conti dello Stato Patrimoniale in base al D.lgs. 118/2011 (descrizione) | Classificazione secondo il piano dei conti dello Stato Patrimoniale in base al D.lgs. 118/2011 (Codice) | Classificazione ai sensi del codice civile (demaniale/disponibile, indisponibile) | Foglio | Particella | Superficie mq | Provincia | Comune | Località | Bene soggetto ad ammortamento | Data di acquisizione | Modalità di acquisizione        | Criterio di valutazione secondo i principi del D.lgs. 118/2011 | Valore dell'immobile secondo i principi del D.lgs. 118/2011 al 31/12/2017 (euro) | Valore dell'immobile secondo i principi del D.lgs. 118/2011 al 31/12/2016 (euro) | Eme Gestore                   | Note  |
|--|--|---|---|--------|------------|---------------|-----------|--------|----------|-------------------------------|----------------------|---------------------------------|--|--|--|-------------------------------|---|
| 27568  | TERRENI DEMANIALI  | 1.2.2.01.03.01.001  | Demaniale   | 18     | 1103       | 5             | PG        | DERUTA |          | No                            | 09/01/2009           | ACQUISIZIONE                    | Valore acquisizione  | 18,24  | 18,24  | UMBRIA TPL E MOBILITA' S.p.A. |   |
| 27569  | TERRENI DEMANIALI  | 1.2.2.01.03.01.001  | Demaniale   | 8      | 52         | 330           | PG        | DERUTA |          | No                            | 24/07/2007           | TRASFERIMENTO A TITOLO GRATUITO | Valore catastale   | 333,13   | 333,13   | UMBRIA TPL E MOBILITA' S.p.A. |   |
| 27547  | TERRENI DEMANIALI  | 1.2.2.01.03.01.001  | Demaniale   | 17     | 171        | 2.480         | PG        | DERUTA |          | No                            | 24/07/2007           | TRASFERIMENTO A TITOLO GRATUITO | Valore catastale   | 0,00   | 0,00   | UMBRIA TPL E MOBILITA' S.p.A. |   |
| 27561  | TERRENI DEMANIALI  | 1.2.2.01.03.01.001  | Demaniale   | 17     | 624        | 110           | PG        | DERUTA |          | No                            | 09/01/2009           | ACQUISIZIONE                    | Valore acquisizione  | 213,24   | 213,24   | UMBRIA TPL E MOBILITA' S.p.A. |   |
| 27567  | TERRENI DEMANIALI  | 1.2.2.01.03.01.001  | Demaniale   | 18     | 1093       | 25            | PG        | DERUTA |          | No                            | 24/07/2007           | TRASFERIMENTO A TITOLO GRATUITO | Valore catastale   | 24,38  | 24,38  | UMBRIA TPL E MOBILITA' S.p.A. |   |
| 27544  | TERRENI DEMANIALI  | 1.2.2.01.03.01.001  | Demaniale   | 17     | 114        | 2.160         | PG        | DERUTA |          | No                            | 24/07/2007           | TRASFERIMENTO A TITOLO GRATUITO | Valore catastale   | 0,00   | 0,00   | UMBRIA TPL E MOBILITA' S.p.A. |   |
| 27545  | TERRENI DEMANIALI  | 1.2.2.01.03.01.001  | Demaniale   | 17     | 135        | 620           | PG        | DERUTA |          | No                            | 24/07/2007           | TRASFERIMENTO A TITOLO GRATUITO | Valore catastale   | 0,00   | 0,00   | UMBRIA TPL E MOBILITA' S.p.A. |   |
| 27548  | TERRENI DEMANIALI  | 1.2.2.01.03.01.001  | Demaniale   | 17     | 210        | 430           | PG        | DERUTA |          | No                            | 24/07/2007           | TRASFERIMENTO A TITOLO GRATUITO | Valore catastale   | 0,00   | 0,00   | UMBRIA TPL E MOBILITA' S.p.A. |   |
| 27550  | TERRENI DEMANIALI  | 1.2.2.01.03.01.001  | Demaniale   | 17     | 312        | 15            | PG        | DERUTA |          | No                            | 24/07/2007           | TRASFERIMENTO A TITOLO GRATUITO | Valore catastale   | 0,00   | 0,00   | UMBRIA TPL E MOBILITA' S.p.A. |   |
| 27566  | TERRENI DEMANIALI  | 1.2.2.01.03.01.001  | Demaniale   | 2      | 615        | 622           | PG        | DERUTA |          | No                            | 24/07/2007           | TRASFERIMENTO A TITOLO GRATUITO | Valore catastale   | 625,63   | 625,63   | UMBRIA TPL E MOBILITA' S.p.A. |   |
| 27581  | TERRENI DEMANIALI  | 1.2.2.01.03.01.001  | Demaniale   | 2      | 54         | 240           | PG        | DERUTA |          | No                            | 24/07/2007           | TRASFERIMENTO A TITOLO GRATUITO | Valore catastale   | 242,13   | 242,13   | UMBRIA TPL E MOBILITA' S.p.A. |   |
| 27563  | TERRENI DEMANIALI  | 1.2.2.01.03.01.001  | Demaniale   | 17     | 628        | 40            | PG        | DERUTA |          | No                            | 09/01/2009           | ACQUISIZIONE                    | Valore acquisizione  | 668,73   | 668,73   | UMBRIA TPL E MOBILITA' S.p.A. |   |
| 27562  | TERRENI DEMANIALI  | 1.2.2.01.03.01.001  | Demaniale   | 17     | 622        | 5             | PG        | DERUTA |          | No                            | 09/01/2009           | ACQUISIZIONE                    | Valore acquisizione  | 83,58  | 83,58  | UMBRIA TPL E MOBILITA' S.p.A. |   |
| 37683  | TERRENI DEMANIALI  | 1.2.2.01.03.01.001  | Demaniale   | 12     | 1055       | 720           | TR        | FABRO  |          | No                            | 19/05/1977           | ESPROPRIO                       | Valore catastale   | 48,75  | 48,75  | AGENZIA FORESTALE REGIONALE   | Il valore del bene è stato determinato con il calcolo valore Catastale in quanto non è ancora il valore di acquisizione |
| 37686  | TERRENI DEMANIALI  | 1.2.2.01.03.01.001  | Demaniale   | 12     | 1384       | 400           | TR        | FABRO  |          | No                            | 09/11/1986           | ACQUISIZIONE                    | Valore catastale   | 277,88   | 277,88   | REGIONE                       | Il valore del bene è stato determinato con il calcolo valore Catastale in quanto non è ancora il valore di acquisizione |
| 37678  | TERRENI DEMANIALI  | 1.2.2.01.03.01.001  | Demaniale   | 22     | 435        | 180           | TR        | FABRO  |          | No                            | 28/03/1987           | ACQUISIZIONE                    | Valore catastale   | 73,13  | 73,13  | REGIONE                       | Il valore del bene è stato determinato con il calcolo valore Catastale in quanto non è ancora il valore di acquisizione |
| 37680  | TERRENI DEMANIALI  | 1.2.2.01.03.01.001  | Demaniale   | 23     | 405        | 117           | TR        | FABRO  |          | No                            | 06/12/1987           | ACQUISIZIONE                    | Valore catastale   | 56,88  | 56,88  | REGIONE                       | Il valore del bene è stato determinato con il calcolo valore Catastale in quanto non è ancora il valore di acquisizione |
| 37689  | TERRENI DEMANIALI  | 1.2.2.01.03.01.001  | Demaniale   | 12     | 1888       | 460           | TR        | FABRO  |          | No                            | 09/11/1986           | ACQUISIZIONE                    | Valore catastale   | 320,13   | 320,13   | REGIONE                       | Il valore del bene è stato determinato con il calcolo valore Catastale in quanto non è ancora il valore di acquisizione |
| 37681  | TERRENI DEMANIALI  | 1.2.2.01.03.01.001  | Demaniale   | 12     | 341        | 870           | TR        | FABRO  |          | No                            | 13/11/2009           | TRASFERIMENTO A TITOLO GRATUITO | Valore catastale   | 94,25  | 94,25  | PROVINCIA                     |   |
| 37645  | TERRENI DEMANIALI  | 1.2.2.01.03.01.001  | Demaniale   | 7      | 63         | 2.100         | TR        | FABRO  |          | No                            | 27/01/1992           | ACQUISIZIONE                    | Valore catastale   | 105,63   | 105,63   | REGIONE                       | Il valore del bene è stato determinato con il calcolo valore Catastale in quanto non è ancora il valore di acquisizione |
| 37653  | TERRENI DEMANIALI  | 1.2.2.01.03.01.001  | Demaniale   | 11     | 833        | 40            | TR        | FABRO  |          | No                            | 09/11/1986           | ACQUISIZIONE                    | Valore catastale   | 39,00  | 39,00  | REGIONE                       | Il valore del bene è stato determinato con il calcolo valore Catastale in quanto non è ancora il valore di acquisizione |
| 37655  | TERRENI DEMANIALI  | 1.2.2.01.03.01.001  | Demaniale   | 11     | 845        | 100           | TR        | FABRO  |          | No                            | 09/11/1986           | ACQUISIZIONE                    | Valore catastale   | 99,13  | 99,13  | REGIONE                       | Il valore del bene è stato determinato con il calcolo valore Catastale in quanto non è ancora il valore di acquisizione |
| 37658  | TERRENI DEMANIALI  | 1.2.2.01.03.01.001  | Demaniale   | 11     | 857        | 40            | TR        | FABRO  |          | No                            | 28/03/1987           | ACQUISIZIONE                    | Valore catastale   | 39,00  | 39,00  | REGIONE                       | Il valore del bene è stato determinato con il calcolo valore Catastale in quanto non è ancora il valore di acquisizione |
| 37684  | TERRENI DEMANIALI  | 1.2.2.01.03.01.001  | Demaniale   | 12     | 1071       | 480           | TR        | FABRO  |          | No                            | 19/05/1977           | ESPROPRIO                       | Valore catastale   | 341,25   | 341,25   | AGENZIA FORESTALE REGIONALE   | Il valore del bene è stato determinato con il calcolo valore Catastale in quanto non è ancora il valore di acquisizione |
| 37685  | TERRENI DEMANIALI  | 1.2.2.01.03.01.001  | Demaniale   | 12     | 1382       | 540           | TR        | FABRO  |          | No                            | 09/11/1986           | ACQUISIZIONE                    | Valore catastale   | 375,38   | 375,38   | REGIONE                       | Il valore del bene è stato determinato con il calcolo valore Catastale in quanto non è ancora il valore di acquisizione |
| 37687  | TERRENI DEMANIALI  | 1.2.2.01.03.01.001  | Demaniale   | 12     | 1386       | 400           | TR        | FABRO  |          | No                            | 09/11/1986           | ACQUISIZIONE                    | Valore catastale   | 396,50   | 396,50   | REGIONE                       | Il valore del bene è stato determinato con il calcolo valore Catastale in quanto non è ancora il valore di acquisizione |
| 37670  | TERRENI DEMANIALI  | 1.2.2.01.03.01.001  | Demaniale   | 12     | 1894       | 160           | TR        | FABRO  |          | No                            | 09/11/1986           | ACQUISIZIONE                    | Valore catastale   | 112,13   | 112,13   | REGIONE                       | Il valore del bene è stato determinato con il calcolo valore Catastale in quanto non è ancora il valore di acquisizione |
| 37686  | TERRENI DEMANIALI  | 1.2.2.01.03.01.001  | Demaniale   | 12     | 1294       | 5             | TR        | FABRO  |          | No                            | 13/11/2009           | TRASFERIMENTO A TITOLO GRATUITO | Valore catastale   | 3,25   | 3,25   | PROVINCIA                     |   |
| 37671  | TERRENI DEMANIALI  | 1.2.2.01.03.01.001  | Demaniale   | 22     | 420        | 1.000         | TR        | FABRO  |          | No                            | 09/11/1986           | ACQUISIZIONE                    | Valore catastale   | 697,13   | 697,13   | REGIONE                       | Il valore del bene è stato determinato con il calcolo valore Catastale in quanto non è ancora il valore di acquisizione |
| 37672  | TERRENI DEMANIALI  | 1.2.2.01.03.01.001  | Demaniale   | 22     | 421        | 2.400         | TR        | FABRO  |          | No                            | 09/11/1986           | ACQUISIZIONE                    | Valore catastale   | 1.672,13   | 1.672,13   | REGIONE                       | Il valore del bene è stato determinato con il calcolo valore Catastale in quanto non è ancora il valore di acquisizione |
| 37674  | TERRENI DEMANIALI  | 1.2.2.01.03.01.001  | Demaniale   | 22     | 425        | 150           | TR        | FABRO  |          | No                            | 28/03/1987           | ACQUISIZIONE                    | Valore catastale   | 60,13  | 60,13  | REGIONE                       | Il valore del bene è stato determinato con il calcolo valore Catastale in quanto non è ancora il valore di acquisizione |
| 37684  | TERRENI DEMANIALI  | 1.2.2.01.03.01.001  | Demaniale   | 12     | 1282       | 500           | TR        | FABRO  |          | No                            | 13/11/2009           | TRASFERIMENTO A TITOLO GRATUITO | Valore catastale   | 201,50   | 201,50   | PROVINCIA                     |   |
| 37685  | TERRENI DEMANIALI  | 1.2.2.01.03.01.001  | Demaniale   | 12     | 1291       | 50            | TR        | FABRO  |          | No                            | 13/11/2009           | TRASFERIMENTO A TITOLO GRATUITO | Valore catastale   | 34,13  | 34,13  | PROVINCIA                     |   |

**PATRIMONIO IMMOBILIARE REGIONE UMBRIA**  
**Prospecto Terreni al 31/12/2017**

| Numero identificativo (da sistema informativo) | Classificazione secondo il piano dei conti dello Stato Patrimoniale in base al D.lgs. 118/2011 (descrizione) | Classificazione secondo il piano dei conti dello Stato Patrimoniale in base al D.lgs. 118/2011 (Codice) | Classificazione ai sensi del codice civile (demaniale/disponibile/indisponibile) | Foglio | Particella | Superficie mq | Provincia | Comune     | Località | Bene soggetto ad ammortamento | Data di acquisizione | Modalità di acquisizione        | Criterio di valutazione secondo i principi del D.lgs. 118/2011 | Valore dell'immobile secondo i principi del D.lgs. 118/2011 al 31/12/2017 (euro) | Valore dell'immobile secondo i principi del D.lgs. 118/2011 al 31/12/2016 (euro) | Ente Gestore                | Note  |
|--|--|---|--|--------|------------|---------------|-----------|------------|----------|-------------------------------|----------------------|---------------------------------|--|--|--|-----------------------------|---|
| 37622  | TERRENI DEMANIALI  | 1.2.2.01.03.01.001  | Demaniale  | 11     | 802        | 420           | TR        | FABRO      |          | No                            | 01/02/1987           | ACQUISIZIONE                    | Valore catastale   | 416,00   | 416,00   | REGIONE                     | Il valore del bene è stato determinato con il calcolo Valore Catastale in quanto non è conosciuto il valore di acquisizione |
| 37079  | TERRENI DEMANIALI  | 1.2.2.01.03.01.001  | Demaniale  | 23     | 403        | 60            | TR        | FABRO      |          | No                            | 12/08/1987           | ACQUISIZIONE                    | Valore catastale   | 29,25  | 29,25  | REGIONE                     | Il valore del bene è stato determinato con il calcolo Valore Catastale in quanto non è conosciuto il valore di acquisizione |
| 37073  | TERRENI DEMANIALI  | 1.2.2.01.03.01.001  | Demaniale  | 22     | 423        | 240           | TR        | FABRO      |          | No                            | 28/03/1987           | ACQUISIZIONE                    | Valore catastale   | 95,88  | 95,88  | REGIONE                     | Il valore del bene è stato determinato con il calcolo Valore Catastale in quanto non è conosciuto il valore di acquisizione |
| 37075  | TERRENI DEMANIALI  | 1.2.2.01.03.01.001  | Demaniale  | 22     | 429        | 75            | TR        | FABRO      |          | No                            | 01/02/1987           | ACQUISIZIONE                    | Valore catastale   | 30,88  | 30,88  | REGIONE                     | Il valore del bene è stato determinato con il calcolo Valore Catastale in quanto non è conosciuto il valore di acquisizione |
| 37051  | TERRENI DEMANIALI  | 1.2.2.01.03.01.001  | Demaniale  | 11     | 800        | 680           | TR        | FABRO      |          | No                            | 09/11/1986           | ACQUISIZIONE                    | Valore catastale   | 682,50   | 682,50   | REGIONE                     | Il valore del bene è stato determinato con il calcolo Valore Catastale in quanto non è conosciuto il valore di acquisizione |
| 37080  | TERRENI DEMANIALI  | 1.2.2.01.03.01.001  | Demaniale  | 11     | 863        | 90            | TR        | FABRO      |          | No                            | 09/11/1986           | ACQUISIZIONE                    | Valore catastale   | 89,38  | 89,38  | REGIONE                     | Il valore del bene è stato determinato con il calcolo Valore Catastale in quanto non è conosciuto il valore di acquisizione |
| 37083  | TERRENI DEMANIALI  | 1.2.2.01.03.01.001  | Demaniale  | 12     | 1280       | 2.540         | TR        | FABRO      |          | No                            | 13/11/2009           | TRASFERIMENTO A TITOLO GRATUITO | Valore catastale   | 1.023,75   | 1.023,75   | PROVINCIA                   | Il valore del bene è stato determinato con il calcolo Valore Catastale in quanto non è conosciuto il valore di acquisizione |
| 37047  | TERRENI DEMANIALI  | 1.2.2.01.03.01.001  | Demaniale  | 7      | 69         | 2.780         | TR        | FABRO      |          | No                            | 27/01/1992           | ACQUISIZIONE                    | Valore catastale   | 2.752,75   | 2.752,75   | REGIONE                     | Il valore del bene è stato determinato con il calcolo Valore Catastale in quanto non è conosciuto il valore di acquisizione |
| 37048  | TERRENI DEMANIALI  | 1.2.2.01.03.01.001  | Demaniale  | 10     | 560        | 160           | TR        | FABRO      |          | No                            | 01/02/1987           | ACQUISIZIONE                    | Valore catastale   | 112,13   | 112,13   | REGIONE                     | Il valore del bene è stato determinato con il calcolo Valore Catastale in quanto non è conosciuto il valore di acquisizione |
| 37076  | TERRENI DEMANIALI  | 1.2.2.01.03.01.001  | Demaniale  | 22     | 431        | 50            | TR        | FABRO      |          | No                            | 06/12/1987           | ACQUISIZIONE                    | Valore catastale   | 19,50  | 19,50  | REGIONE                     | Il valore del bene è stato determinato con il calcolo Valore Catastale in quanto non è conosciuto il valore di acquisizione |
| 37084  | TERRENI DEMANIALI  | 1.2.2.01.03.01.001  | Demaniale  | 11     | 639        | 90            | TR        | FABRO      |          | No                            | 06/12/1987           | ACQUISIZIONE                    | Valore catastale   | 89,38  | 89,38  | REGIONE                     | Il valore del bene è stato determinato con il calcolo Valore Catastale in quanto non è conosciuto il valore di acquisizione |
| 37057  | TERRENI DEMANIALI  | 1.2.2.01.03.01.001  | Demaniale  | 11     | 855        | 140           | TR        | FABRO      |          | No                            | 28/03/1987           | ACQUISIZIONE                    | Valore catastale   | 97,50  | 97,50  | REGIONE                     | Il valore del bene è stato determinato con il calcolo Valore Catastale in quanto non è conosciuto il valore di acquisizione |
| 37049  | TERRENI DEMANIALI  | 1.2.2.01.03.01.001  | Demaniale  | 11     | 505        | 270           | TR        | FABRO      |          | No                            | 19/05/1977           | ESPROPRIO                       | Valore catastale   | 288,13   | 288,13   | AGENZIA FORESTALE REGIONALE | Il valore del bene è stato determinato con il calcolo Valore Catastale in quanto non è conosciuto il valore di acquisizione |
| 37082  | TERRENI DEMANIALI  | 1.2.2.01.03.01.001  | Demaniale  | 12     | 1279       | 360           | TR        | FABRO      |          | No                            | 13/11/2009           | TRASFERIMENTO A TITOLO GRATUITO | Valore catastale   | 24,38  | 24,38  | PROVINCIA                   | Il valore del bene è stato determinato con il calcolo Valore Catastale in quanto non è conosciuto il valore di acquisizione |
| 37082  | TERRENI DEMANIALI  | 1.2.2.01.03.01.001  | Demaniale  | 12     | 1040       | 974           | TR        | FABRO      |          | No                            | 19/05/1977           | ESPROPRIO                       | Valore catastale   | 65,00  | 65,00  | AGENZIA FORESTALE REGIONALE | Il valore del bene è stato determinato con il calcolo Valore Catastale in quanto non è conosciuto il valore di acquisizione |
| 37044  | TERRENI DEMANIALI  | 1.2.2.01.03.01.001  | Demaniale  | 7      | 61         | 1.490         | TR        | FABRO      |          | No                            | 27/01/1992           | ACQUISIZIONE                    | Valore catastale   | 1.475,50   | 1.475,50   | REGIONE                     | Il valore del bene è stato determinato con il calcolo Valore Catastale in quanto non è conosciuto il valore di acquisizione |
| 37077  | TERRENI DEMANIALI  | 1.2.2.01.03.01.001  | Demaniale  | 22     | 433        | 1.080         | TR        | FABRO      |          | No                            | 01/02/1987           | ACQUISIZIONE                    | Valore catastale   | 435,50   | 435,50   | REGIONE                     | Il valore del bene è stato determinato con il calcolo Valore Catastale in quanto non è conosciuto il valore di acquisizione |
| 37059  | TERRENI DEMANIALI  | 1.2.2.01.03.01.001  | Demaniale  | 11     | 881        | 60            | TR        | FABRO      |          | No                            | 09/11/1986           | ACQUISIZIONE                    | Valore catastale   | 60,13  | 60,13  | REGIONE                     | Il valore del bene è stato determinato con il calcolo Valore Catastale in quanto non è conosciuto il valore di acquisizione |
| 37050  | TERRENI DEMANIALI  | 1.2.2.01.03.01.001  | Demaniale  | 11     | 506        | 280           | TR        | FABRO      |          | No                            | 19/05/1977           | ESPROPRIO                       | Valore catastale   | 277,88   | 277,88   | AGENZIA FORESTALE REGIONALE | Il valore del bene è stato determinato con il calcolo Valore Catastale in quanto non è conosciuto il valore di acquisizione |
| 37046  | TERRENI DEMANIALI  | 1.2.2.01.03.01.001  | Demaniale  | 7      | 67         | 1.460         | TR        | FABRO      |          | No                            | 27/01/1992           | ACQUISIZIONE                    | Valore catastale   | 73,13  | 73,13  | REGIONE                     | Il valore del bene è stato determinato con il calcolo Valore Catastale in quanto non è conosciuto il valore di acquisizione |
| 37088  | TERRENI DEMANIALI  | 1.2.2.01.03.01.001  | Demaniale  | 12     | 1388       | 30            | TR        | FABRO      |          | No                            | 09/11/1986           | ACQUISIZIONE                    | Valore catastale   | 29,25  | 29,25  | REGIONE                     | Il valore del bene è stato determinato con il calcolo Valore Catastale in quanto non è conosciuto il valore di acquisizione |
| 37056  | TERRENI DEMANIALI  | 1.2.2.01.03.01.001  | Demaniale  | 11     | 851        | 120           | TR        | FABRO      |          | No                            | 09/11/1986           | ACQUISIZIONE                    | Valore catastale   | 118,63   | 118,63   | REGIONE                     | Il valore del bene è stato determinato con il calcolo Valore Catastale in quanto non è conosciuto il valore di acquisizione |
| 37061  | TERRENI DEMANIALI  | 1.2.2.01.03.01.001  | Demaniale  | 12     | 1027       | 1.680         | TR        | FABRO      |          | No                            | 19/05/1977           | ESPROPRIO                       | Valore catastale   | 112,13   | 112,13   | AGENZIA FORESTALE REGIONALE | Il valore del bene è stato determinato con il calcolo Valore Catastale in quanto non è conosciuto il valore di acquisizione |
| 37087  | TERRENI DEMANIALI  | 1.2.2.01.03.01.001  | Demaniale  | 20     | 152        | 800           | TR        | FERENTILLO |          | No                            | 13/11/2009           | TRASFERIMENTO A TITOLO GRATUITO | Valore catastale   | 705,25   | 705,25   | PROVINCIA                   | Il valore del bene è stato determinato con il calcolo Valore Catastale in quanto non è conosciuto il valore di acquisizione |
| 37088  | TERRENI DEMANIALI  | 1.2.2.01.03.01.001  | Demaniale  | 20     | 157        | 120           | TR        | FERENTILLO |          | No                            | 13/11/2009           | TRASFERIMENTO A TITOLO GRATUITO | Valore catastale   | 9,75   | 9,75   | PROVINCIA                   | Il valore del bene è stato determinato con il calcolo Valore Catastale in quanto non è conosciuto il valore di acquisizione |
| 37100  | TERRENI DEMANIALI  | 1.2.2.01.03.01.001  | Demaniale  | 16     | 413        | 40            | TR        | FIGULLE    |          | No                            | 13/11/2009           | TRASFERIMENTO A TITOLO GRATUITO | Valore catastale   | 24,38  | 24,38  | PROVINCIA                   | Il valore del bene è stato determinato con il calcolo Valore Catastale in quanto non è conosciuto il valore di acquisizione |
| 37096  | TERRENI DEMANIALI  | 1.2.2.01.03.01.001  | Demaniale  | 8      | 99         | 830           | TR        | FIGULLE    |          | No                            | 13/11/2009           | TRASFERIMENTO A TITOLO GRATUITO | Valore catastale   | 682,50   | 682,50   | PROVINCIA                   | Il valore del bene è stato determinato con il calcolo Valore Catastale in quanto non è conosciuto il valore di acquisizione |
| 37088  | TERRENI DEMANIALI  | 1.2.2.01.03.01.001  | Demaniale  | 8      | 101        | 480           | TR        | FIGULLE    |          | No                            | 13/11/2009           | TRASFERIMENTO A TITOLO GRATUITO | Valore catastale   | 173,88   | 173,88   | PROVINCIA                   | Il valore del bene è stato determinato con il calcolo Valore Catastale in quanto non è conosciuto il valore di acquisizione |
| 37099  | TERRENI DEMANIALI  | 1.2.2.01.03.01.001  | Demaniale  | 9      | 340        | 630           | TR        | FIGULLE    |          | No                            | 13/11/2009           | TRASFERIMENTO A TITOLO GRATUITO | Valore catastale   | 307,13   | 307,13   | PROVINCIA                   | Il valore del bene è stato determinato con il calcolo Valore Catastale in quanto non è conosciuto il valore di acquisizione |
| 37090  | TERRENI DEMANIALI  | 1.2.2.01.03.01.001  | Demaniale  | 1      | 407        | 100           | TR        | FIGULLE    |          | No                            | 13/11/2009           | TRASFERIMENTO A TITOLO GRATUITO | Valore catastale   | 65,00  | 65,00  | PROVINCIA                   | Il valore del bene è stato determinato con il calcolo Valore Catastale in quanto non è conosciuto il valore di acquisizione |
| 37091  | TERRENI DEMANIALI  | 1.2.2.01.03.01.001  | Demaniale  | 1      | 408        | 280           | TR        | FIGULLE    |          | No                            | 13/11/2009           | TRASFERIMENTO A TITOLO GRATUITO | Valore catastale   | 183,63   | 183,63   | PROVINCIA                   | Il valore del bene è stato determinato con il calcolo Valore Catastale in quanto non è conosciuto il valore di acquisizione |
| 37094  | TERRENI DEMANIALI  | 1.2.2.01.03.01.001  | Demaniale  | 8      | 94         | 720           | TR        | FIGULLE    |          | No                            | 13/11/2009           | TRASFERIMENTO A TITOLO GRATUITO | Valore catastale   | 17,88  | 17,88  | PROVINCIA                   | Il valore del bene è stato determinato con il calcolo Valore Catastale in quanto non è conosciuto il valore di acquisizione |
| 37103  | TERRENI DEMANIALI  | 1.2.2.01.03.01.001  | Demaniale  | 22     | 330        | 150           | TR        | FIGULLE    |          | No                            | 13/11/2009           | TRASFERIMENTO A TITOLO GRATUITO | Valore catastale   | 74,75  | 74,75  | PROVINCIA                   | Il valore del bene è stato determinato con il calcolo Valore Catastale in quanto non è conosciuto il valore di acquisizione |

**PATRIMONIO IMMOBILIARE REGIONE UMBRIA**  
**Prospetto Terreni al 31/12/2017**

| Numero identificativo (da sistema informativo) | Classificazione secondo il piano dei conti dello Stato Patrimoniale in base al D.lgs. 118/2011 (descrizione) | Classificazione secondo il piano dei conti dello Stato Patrimoniale in base al D.lgs. 118/2011 (Codice) | Classificazione ai sensi del codice civile (demaniale/disponibile/indisponibile) | Foglio | Particella | Superficie mq | Provincia | Comune          | Località | Bene soggetto ad ammortamento | Data di acquisizione | Modalità di acquisizione        | Criterio di valutazione secondo i principi del D.lgs. 118/2011 | Valore dell'immobile secondo i principi del D.lgs. 118/2011 al 31/12/2017 (euro) | Valore dell'immobile secondo i principi del D.lgs. 118/2011 al 31/12/2016 (euro) | Ente Gestore                  | Note  |
|--|--|---|--|--------|------------|---------------|-----------|-----------------|----------|-------------------------------|----------------------|---------------------------------|--|--|--|-------------------------------|---|
| 37104  | TERRENI DEMANIALI  | 1.2.2.01.03.01.001  | Demaniale  | 24     | 156        | 370           | TR        | FICULLE         |          | No                            | 13/11/2009           | TRASFERIMENTO A TITOLO GRATUITO | Valore catastale   | 186,88   | 186,88   | PROVINCIA                     |   |
| 37093  | TERRENI DEMANIALI  | 1.2.2.01.03.01.001  | Demaniale  | 8      | 93         | 660           | TR        | FICULLE         |          | No                            | 13/11/2009           | TRASFERIMENTO A TITOLO GRATUITO | Valore catastale   | 16,25  | 16,25  | PROVINCIA                     |   |
| 37097  | TERRENI DEMANIALI  | 1.2.2.01.03.01.001  | Demaniale  | 8      | 100        | 290           | TR        | FICULLE         |          | No                            | 13/11/2009           | TRASFERIMENTO A TITOLO GRATUITO | Valore catastale   | 287,63   | 287,63   | PROVINCIA                     |   |
| 37101  | TERRENI DEMANIALI  | 1.2.2.01.03.01.001  | Demaniale  | 16     | 415        | 1.260         | TR        | FICULLE         |          | No                            | 13/11/2009           | TRASFERIMENTO A TITOLO GRATUITO | Valore catastale   | 952,25   | 952,25   | PROVINCIA                     |   |
| 37089  | TERRENI DEMANIALI  | 1.2.2.01.03.01.001  | Demaniale  | 1      | 398        | 30            | TR        | FICULLE         |          | No                            | 13/11/2009           | TRASFERIMENTO A TITOLO GRATUITO | Valore catastale   | 19,50  | 19,50  | PROVINCIA                     |   |
| 37092  | TERRENI DEMANIALI  | 1.2.2.01.03.01.001  | Demaniale  | 1      | 409        | 4.800         | TR        | FICULLE         |          | No                            | 13/11/2009           | TRASFERIMENTO A TITOLO GRATUITO | Valore catastale   | 3.142,75   | 3.142,75   | PROVINCIA                     |   |
| 37095  | TERRENI DEMANIALI  | 1.2.2.01.03.01.001  | Demaniale  | 8      | 95         | 740           | TR        | FICULLE         |          | No                            | 13/11/2009           | TRASFERIMENTO A TITOLO GRATUITO | Valore catastale   | 360,75   | 360,75   | PROVINCIA                     |   |
| 37102  | TERRENI DEMANIALI  | 1.2.2.01.03.01.001  | Demaniale  | 22     | 307        | 160           | TR        | FICULLE         |          | No                            | 13/11/2009           | TRASFERIMENTO A TITOLO GRATUITO | Valore catastale   | 60,13  | 60,13  | PROVINCIA                     |   |
| 27961  | TERRENI DEMANIALI  | 1.2.2.01.03.01.001  | Demaniale  | 130    | 201        | 340           | PG        | FOLIGNO         |          | No                            | 04/12/2009           | TRASFERIMENTO A TITOLO GRATUITO | Valore catastale   | 99,13  | 99,13  | PROVINCIA                     |   |
| 27962  | TERRENI DEMANIALI  | 1.2.2.01.03.01.001  | Demaniale  | 146    | 356        | 15            | PG        | FOLIGNO         |          | No                            | 04/12/2009           | TRASFERIMENTO A TITOLO GRATUITO | Valore catastale   | 1,63   | 1,63   | PROVINCIA                     |   |
| 27964  | TERRENI DEMANIALI  | 1.2.2.01.03.01.001  | Demaniale  | 184    | 368        | 100           | PG        | FOLIGNO         |          | No                            | 04/12/2009           | TRASFERIMENTO A TITOLO GRATUITO | Valore catastale   | 16,25  | 16,25  | PROVINCIA                     |   |
| 40524  | TERRENI DEMANIALI  | 1.2.2.01.03.01.001  | Demaniale  | 153    | 1118       | 16            | PG        | FOLIGNO         |          | No                            | 30/05/2016           | ESPROPRIO                       | Valore acquisizione  | 74,80  | 74,80  | CONSORZIO BONIFICA            |   |
| 40522  | TERRENI DEMANIALI  | 1.2.2.01.03.01.001  | Demaniale  | 209    | 648        | 15            | PG        | FOLIGNO         |          | No                            | 30/05/2016           | ESPROPRIO                       | Valore acquisizione  | 70,13  | 70,13  | CONSORZIO BONIFICA            |   |
| 27969  | TERRENI DEMANIALI  | 1.2.2.01.03.01.001  | Demaniale  | 224    | 242        | 1.280         | PG        | FOLIGNO         |          | No                            | 04/12/2009           | TRASFERIMENTO A TITOLO GRATUITO | Valore catastale   | 955,50   | 955,50   | PROVINCIA                     |   |
| 27960  | TERRENI DEMANIALI  | 1.2.2.01.03.01.001  | Demaniale  | 36     | 134        | 280           | PG        | FOLIGNO         |          | No                            | 13/11/2009           | TRASFERIMENTO A TITOLO GRATUITO | Valore catastale   | 11,38  | 11,38  | PROVINCIA                     |   |
| 27967  | TERRENI DEMANIALI  | 1.2.2.01.03.01.001  | Demaniale  | 184    | 382        | 600           | PG        | FOLIGNO         |          | No                            | 04/12/2009           | TRASFERIMENTO A TITOLO GRATUITO | Valore catastale   | 448,50   | 448,50   | PROVINCIA                     |   |
| 27968  | TERRENI DEMANIALI  | 1.2.2.01.03.01.001  | Demaniale  | 184    | 384        | 300           | PG        | FOLIGNO         |          | No                            | 04/12/2009           | TRASFERIMENTO A TITOLO GRATUITO | Valore catastale   | 224,25   | 224,25   | PROVINCIA                     |   |
| 27970  | TERRENI DEMANIALI  | 1.2.2.01.03.01.001  | Demaniale  | 224    | 255        | 100           | PG        | FOLIGNO         |          | No                            | 04/12/2009           | TRASFERIMENTO A TITOLO GRATUITO | Valore catastale   | 21,13  | 21,13  | PROVINCIA                     |   |
| 27959  | TERRENI DEMANIALI  | 1.2.2.01.03.01.001  | Demaniale  | 36     | 131        | 310           | PG        | FOLIGNO         |          | No                            | 13/11/2009           | TRASFERIMENTO A TITOLO GRATUITO | Valore catastale   | 13,00  | 13,00  | PROVINCIA                     |   |
| 27963  | TERRENI DEMANIALI  | 1.2.2.01.03.01.001  | Demaniale  | 146    | 357        | 180           | PG        | FOLIGNO         |          | No                            | 04/12/2009           | TRASFERIMENTO A TITOLO GRATUITO | Valore catastale   | 225,88   | 225,88   | PROVINCIA                     |   |
| 27965  | TERRENI DEMANIALI  | 1.2.2.01.03.01.001  | Demaniale  | 184    | 369        | 230           | PG        | FOLIGNO         |          | No                            | 04/12/2009           | TRASFERIMENTO A TITOLO GRATUITO | Valore catastale   | 58,50  | 58,50  | PROVINCIA                     |   |
| 27966  | TERRENI DEMANIALI  | 1.2.2.01.03.01.001  | Demaniale  | 184    | 378        | 400           | PG        | FOLIGNO         |          | No                            | 04/12/2009           | TRASFERIMENTO A TITOLO GRATUITO | Valore catastale   | 56,88  | 56,88  | PROVINCIA                     |   |
| 40520  | TERRENI DEMANIALI  | 1.2.2.01.03.01.001  | Demaniale  | 192    | 1273       | 6             | PG        | FOLIGNO         |          | No                            | 30/05/2016           | ESPROPRIO                       | Valore acquisizione  | 28,05  | 28,05  | CONSORZIO BONIFICA            |   |
| 28002  | TERRENI DEMANIALI  | 1.2.2.01.03.01.001  | Demaniale  | 35     | 388        | 180           | PG        | FOSSATO DI VICO |          | No                            | 13/11/2009           | TRASFERIMENTO A TITOLO GRATUITO | Valore catastale   | 60,13  | 60,13  | PROVINCIA                     |   |
| 28001  | TERRENI DEMANIALI  | 1.2.2.01.03.01.001  | Demaniale  | 29     | 366        | 60            | PG        | FOSSATO DI VICO |          | No                            | 13/11/2009           | TRASFERIMENTO A TITOLO GRATUITO | Valore catastale   | 20,04  | 0,00   | PROVINCIA                     | Il valore è stato determinato applicando il valore di D. del patrimonio immobiliare per la stessa natura. SENZI UNICI     |
| 28003  | TERRENI DEMANIALI  | 1.2.2.01.03.01.001  | Demaniale  | 35     | 389        | 240           | PG        | FOSSATO DI VICO |          | No                            | 13/11/2009           | TRASFERIMENTO A TITOLO GRATUITO | Valore catastale   | 131,63   | 131,63   | PROVINCIA                     |   |
| 28000  | TERRENI DEMANIALI  | 1.2.2.01.03.01.001  | Demaniale  | 5      | 102        | 16            | PG        | FOSSATO DI VICO |          | No                            | 05/03/2008           | ACQUISIZIONE                    | Valore catastale   | 1,63   | 1,63   | REGIONE                       | Il valore del bene è stato determinato con il valore Catastrale in quanto non è conosciuta il valore di acquisizione      |
| 28039  | TERRENI DEMANIALI  | 1.2.2.01.03.01.001  | Demaniale  | 13     | 593        | 1             | PG        | FRATTA TODINA   |          | No                            | 30/09/2008           | ACQUISIZIONE                    | Valore catastale   | 1,63   | 1,63   | UMBRIA TPL E MOBILITA' S.p.A. | Il valore del bene è stato determinato con il valore Catastrale in quanto non è conosciuta il valore di acquisizione      |
| 28023  | TERRENI DEMANIALI  | 1.2.2.01.03.01.001  | Demaniale  | 14     | 660        | 188           | PG        | FRATTA TODINA   |          | No                            | 24/07/2007           | TRASFERIMENTO A TITOLO GRATUITO | Valore catastale   | 26,32  | 0,00   | UMBRIA TPL E MOBILITA' S.p.A. | Il valore è stato determinato applicando il valore di D. del patrimonio immobiliare per la stessa natura. PASCOLO ARBONAO |
| 28047  | TERRENI DEMANIALI  | 1.2.2.01.03.01.001  | Demaniale  | 13     | 515        | 8             | PG        | FRATTA TODINA   |          | No                            | 06/01/2009           | ACQUISIZIONE                    | Valore acquisizione  | 8,81   | 8,81   | UMBRIA TPL E MOBILITA' S.p.A. |   |
| 28048  | TERRENI DEMANIALI  | 1.2.2.01.03.01.001  | Demaniale  | 13     | 598        | 57            | PG        | FRATTA TODINA   |          | No                            | 09/01/2009           | ACQUISIZIONE                    | Valore acquisizione  | 62,80  | 62,80  | UMBRIA TPL E MOBILITA' S.p.A. |   |
| 28050  | TERRENI DEMANIALI  | 1.2.2.01.03.01.001  | Demaniale  | 14     | 658        | 48            | PG        | FRATTA TODINA   |          | No                            | 09/01/2009           | ACQUISIZIONE                    | Valore acquisizione  | 51,98  | 51,98  | UMBRIA TPL E MOBILITA' S.p.A. |   |
| 28014  | TERRENI DEMANIALI  | 1.2.2.01.03.01.001  | Demaniale  | 7      | 73         | 2.670         | PG        | FRATTA TODINA   |          | No                            | 24/07/2007           | TRASFERIMENTO A TITOLO GRATUITO | Valore catastale   | 0,00   | 0,00   | UMBRIA TPL E MOBILITA' S.p.A. |   |

**PATRIMONIO IMMOBILIARE REGIONE UMBRIA**  
**Prospetto Terreni al 31/12/2017**

| Numero identificativo (da sistema informativo) | Classificazione secondo il piano dei conti dello Stato Patrimoniale in base al D.lgs. 118/2011 (Descrizione) | Classificazione secondo il piano dei conti dello Stato Patrimoniale in base al D.lgs. 118/2011 (Codice) | Classificazione ai sensi del codice civile (demaniale, disponibile, indisponibile) | Foglio | Particella | Superficie mq | Provincia | Comune        | Località | Bene soggetto ad ammortamento | Data di acquisizione | Modalità di acquisizione        | Criterio di valutazione secondo i principi del D.lgs. 118/2011 | Valore dell'immobile secondo i principi del D.lgs. 118/2011 al 31/12/2017 (euro) | Valore dell'immobile secondo i principi del D.lgs. 118/2011 al 31/12/2016 (euro) | Eme Gestore                   | Note  |
|--|--|---|--|--------|------------|---------------|-----------|---------------|----------|-------------------------------|----------------------|---------------------------------|--|--|--|-------------------------------|---|
| 28018  | TERRENI DEMANIALI  | 1.2.2.01.03.01.001  | Demaniale  | 13     | 33         | 32            | PG        | FRATTA TODINA |          | No                            | 24/07/2007           | TRASFERIMENTO A TITOLO GRATUITO | Valore catastale   | 34,13  | 34,13  | UMBRIA TPL E MOBILITA' S.p.A. |   |
| 28034  | TERRENI DEMANIALI  | 1.2.2.01.03.01.001  | Demaniale  | 13     | 552        | 50            | PG        | FRATTA TODINA |          | No                            | 24/07/2007           | TRASFERIMENTO A TITOLO GRATUITO | Valore catastale   | 0,00   | 0,00   | UMBRIA TPL E MOBILITA' S.p.A. |   |
| 28044  | TERRENI DEMANIALI  | 1.2.2.01.03.01.001  | Demaniale  | 13     | 581        | 697           | PG        | FRATTA TODINA |          | No                            | 30/09/2008           | ACQUISIZIONE                    | Valore catastale   | 585,00   | 585,00   | UMBRIA TPL E MOBILITA' S.p.A. | Il valore del bene è stato determinato con il catasto Valore Catastale in quanto non è ancora il valore di acquisizione       |
| 28036  | TERRENI DEMANIALI  | 1.2.2.01.03.01.001  | Demaniale  | 13     | 591        | 28            | PG        | FRATTA TODINA |          | No                            | 30/09/2008           | ACQUISIZIONE                    | Valore catastale   | 22,75  | 22,75  | UMBRIA TPL E MOBILITA' S.p.A. | Il valore del bene è stato determinato con il catasto Valore Catastale in quanto non è ancora il valore di acquisizione       |
| 28015  | TERRENI DEMANIALI  | 1.2.2.01.03.01.001  | Demaniale  | 7      | 91         | 160           | PG        | FRATTA TODINA |          | No                            | 24/07/2007           | TRASFERIMENTO A TITOLO GRATUITO | Valore catastale   | 0,00   | 0,00   | UMBRIA TPL E MOBILITA' S.p.A. |   |
| 28052  | TERRENI DEMANIALI  | 1.2.2.01.03.01.001  | Demaniale  | 14     | 664        | 168           | PG        | FRATTA TODINA |          | No                            | 09/01/2009           | ACQUISIZIONE                    | Valore acquisizione  | 181,94   | 181,94   | UMBRIA TPL E MOBILITA' S.p.A. |   |
| 28031  | TERRENI DEMANIALI  | 1.2.2.01.03.01.001  | Demaniale  | 17     | 53         | 2.030         | PG        | FRATTA TODINA |          | No                            | 24/07/2007           | TRASFERIMENTO A TITOLO GRATUITO | Valore catastale   | 1.703,00   | 1.703,00   | UMBRIA TPL E MOBILITA' S.p.A. |   |
| 28010  | TERRENI DEMANIALI  | 1.2.2.01.03.01.001  | Demaniale  | 5      | 3          | 680           | PG        | FRATTA TODINA |          | No                            | 24/07/2007           | TRASFERIMENTO A TITOLO GRATUITO | Valore catastale   | 0,00   | 0,00   | UMBRIA TPL E MOBILITA' S.p.A. |   |
| 28037  | TERRENI DEMANIALI  | 1.2.2.01.03.01.001  | Demaniale  | 13     | 615        | 1             | PG        | FRATTA TODINA |          | No                            | 30/09/2008           | ACQUISIZIONE                    | Valore catastale   | 1,63   | 1,63   | UMBRIA TPL E MOBILITA' S.p.A. | Il valore del bene è stato determinato con il catasto Valore Catastale in quanto non è ancora il valore di acquisizione       |
| 28055  | TERRENI DEMANIALI  | 1.2.2.01.03.01.001  | Demaniale  | 1      | 480        | 234           | PG        | FRATTA TODINA |          | No                            | 09/01/2009           | ACQUISIZIONE                    | Valore acquisizione  | 420,94   | 420,94   | UMBRIA TPL E MOBILITA' S.p.A. |   |
| 28056  | TERRENI DEMANIALI  | 1.2.2.01.03.01.001  | Demaniale  | 13     | 109        | 64            | PG        | FRATTA TODINA |          | No                            | 09/01/2009           | ACQUISIZIONE                    | Valore acquisizione  | 40,24  | 40,24  | UMBRIA TPL E MOBILITA' S.p.A. |   |
| 28027  | TERRENI DEMANIALI  | 1.2.2.01.03.01.001  | Demaniale  | 16     | 87         | 490           | PG        | FRATTA TODINA |          | No                            | 24/07/2007           | TRASFERIMENTO A TITOLO GRATUITO | Valore catastale   | 513,50   | 513,50   | UMBRIA TPL E MOBILITA' S.p.A. |   |
| 28028  | TERRENI DEMANIALI  | 1.2.2.01.03.01.001  | Demaniale  | 16     | 99         | 1.040         | PG        | FRATTA TODINA |          | No                            | 24/07/2007           | TRASFERIMENTO A TITOLO GRATUITO | Valore catastale   | 872,63   | 872,63   | UMBRIA TPL E MOBILITA' S.p.A. |   |
| 28030  | TERRENI DEMANIALI  | 1.2.2.01.03.01.001  | Demaniale  | 17     | 48         | 380           | PG        | FRATTA TODINA |          | No                            | 24/07/2007           | TRASFERIMENTO A TITOLO GRATUITO | Valore catastale   | 42,25  | 42,25  | UMBRIA TPL E MOBILITA' S.p.A. |   |
| 28035  | TERRENI DEMANIALI  | 1.2.2.01.03.01.001  | Demaniale  | 13     | 590        | 130           | PG        | FRATTA TODINA |          | No                            | 30/09/2008           | ACQUISIZIONE                    | Valore catastale   | 108,88   | 108,88   | UMBRIA TPL E MOBILITA' S.p.A. | Il valore del bene è stato determinato con il catasto Valore Catastale in quanto non è ancora il valore di acquisizione       |
| 28006  | TERRENI DEMANIALI  | 1.2.2.01.03.01.001  | Demaniale  | 1      | 92         | 2.860         | PG        | FRATTA TODINA |          | No                            | 24/07/2007           | TRASFERIMENTO A TITOLO GRATUITO | Valore catastale   | 0,00   | 0,00   | UMBRIA TPL E MOBILITA' S.p.A. |   |
| 28008  | TERRENI DEMANIALI  | 1.2.2.01.03.01.001  | Demaniale  | 5      | 1          | 770           | PG        | FRATTA TODINA |          | No                            | 24/07/2007           | TRASFERIMENTO A TITOLO GRATUITO | Valore catastale   | 840,13   | 840,13   | UMBRIA TPL E MOBILITA' S.p.A. |   |
| 28009  | TERRENI DEMANIALI  | 1.2.2.01.03.01.001  | Demaniale  | 5      | 2          | 290           | PG        | FRATTA TODINA |          | No                            | 24/07/2007           | TRASFERIMENTO A TITOLO GRATUITO | Valore catastale   | 43,50  | 0,00   | UMBRIA TPL E MOBILITA' S.p.A. | Il valore è stato determinato applicando il valore del R.D. della particella immobiliare in base alla cultura PASCOLO ARBONTO |
| 28022  | TERRENI DEMANIALI  | 1.2.2.01.03.01.001  | Demaniale  | 14     | 659        | 442           | PG        | FRATTA TODINA |          | No                            | 24/07/2007           | TRASFERIMENTO A TITOLO GRATUITO | Valore catastale   | 63,26  | 0,00   | UMBRIA TPL E MOBILITA' S.p.A. | Il valore è stato determinato applicando il valore del R.D. della particella immobiliare in base alla cultura PASCOLO ARBONTO |
| 28053  | TERRENI DEMANIALI  | 1.2.2.01.03.01.001  | Demaniale  | 14     | 666        | 9             | PG        | FRATTA TODINA |          | No                            | 09/01/2009           | ACQUISIZIONE                    | Valore acquisizione  | 9,75   | 9,75   | UMBRIA TPL E MOBILITA' S.p.A. |   |
| 28038  | TERRENI DEMANIALI  | 1.2.2.01.03.01.001  | Demaniale  | 13     | 592        | 50            | PG        | FRATTA TODINA |          | No                            | 30/09/2008           | ACQUISIZIONE                    | Valore catastale   | 42,25  | 42,25  | UMBRIA TPL E MOBILITA' S.p.A. | Il valore del bene è stato determinato con il catasto Valore Catastale in quanto non è ancora il valore di acquisizione       |
| 28040  | TERRENI DEMANIALI  | 1.2.2.01.03.01.001  | Demaniale  | 13     | 595        | 590           | PG        | FRATTA TODINA |          | No                            | 30/09/2008           | ACQUISIZIONE                    | Valore catastale   | 495,63   | 495,63   | UMBRIA TPL E MOBILITA' S.p.A. | Il valore del bene è stato determinato con il catasto Valore Catastale in quanto non è ancora il valore di acquisizione       |
| 28046  | TERRENI DEMANIALI  | 1.2.2.01.03.01.001  | Demaniale  | 13     | 514        | 64            | PG        | FRATTA TODINA |          | No                            | 09/01/2009           | ACQUISIZIONE                    | Valore acquisizione  | 70,51  | 70,51  | UMBRIA TPL E MOBILITA' S.p.A. |   |
| 28024  | TERRENI DEMANIALI  | 1.2.2.01.03.01.001  | Demaniale  | 16     | 47         | 3.380         | PG        | FRATTA TODINA |          | No                            | 24/07/2007           | TRASFERIMENTO A TITOLO GRATUITO | Valore catastale   | 601,25   | 601,25   | UMBRIA TPL E MOBILITA' S.p.A. |   |
| 28049  | TERRENI DEMANIALI  | 1.2.2.01.03.01.001  | Demaniale  | 13     | 589        | 35            | PG        | FRATTA TODINA |          | No                            | 09/01/2009           | ACQUISIZIONE                    | Valore acquisizione  | 38,56  | 38,56  | UMBRIA TPL E MOBILITA' S.p.A. |   |
| 28043  | TERRENI DEMANIALI  | 1.2.2.01.03.01.001  | Demaniale  | 13     | 579        | 4             | PG        | FRATTA TODINA |          | No                            | 30/09/2008           | ACQUISIZIONE                    | Valore catastale   | 3,25   | 3,25   | UMBRIA TPL E MOBILITA' S.p.A. | Il valore del bene è stato determinato con il catasto Valore Catastale in quanto non è ancora il valore di acquisizione       |
| 28057  | TERRENI DEMANIALI  | 1.2.2.01.03.01.001  | Demaniale  | 13     | 594        | 105           | PG        | FRATTA TODINA |          | No                            | 02/02/2009           | ACQUISIZIONE                    | Valore acquisizione  | 66,02  | 66,02  | UMBRIA TPL E MOBILITA' S.p.A. |   |
| 28045  | TERRENI DEMANIALI  | 1.2.2.01.03.01.001  | Demaniale  | 13     | 582        | 55            | PG        | FRATTA TODINA |          | No                            | 30/09/2008           | ACQUISIZIONE                    | Valore catastale   | 45,50  | 45,50  | UMBRIA TPL E MOBILITA' S.p.A. | Il valore del bene è stato determinato con il catasto Valore Catastale in quanto non è ancora il valore di acquisizione       |
| 28020  | TERRENI DEMANIALI  | 1.2.2.01.03.01.001  | Demaniale  | 14     | 11         | 4.200         | PG        | FRATTA TODINA |          | No                            | 24/07/2007           | TRASFERIMENTO A TITOLO GRATUITO | Valore catastale   | 0,00   | 0,00   | UMBRIA TPL E MOBILITA' S.p.A. |   |
| 28026  | TERRENI DEMANIALI  | 1.2.2.01.03.01.001  | Demaniale  | 16     | 84         | 1.170         | PG        | FRATTA TODINA |          | No                            | 24/07/2007           | TRASFERIMENTO A TITOLO GRATUITO | Valore catastale   | 0,00   | 0,00   | UMBRIA TPL E MOBILITA' S.p.A. |   |
| 28016  | TERRENI DEMANIALI  | 1.2.2.01.03.01.001  | Demaniale  | 13     | 20         | 8             | PG        | FRATTA TODINA |          | No                            | 24/07/2007           | TRASFERIMENTO A TITOLO GRATUITO | Valore catastale   | 5,03   | 0,00   | UMBRIA TPL E MOBILITA' S.p.A. | Il valore è stato determinato applicando il valore del R.D. della particella immobiliare in base alla cultura PASCOLO ARBONTO |
| 28051  | TERRENI DEMANIALI  | 1.2.2.01.03.01.001  | Demaniale  | 14     | 662        | 986           | PG        | FRATTA TODINA |          | No                            | 09/01/2009           | ACQUISIZIONE                    | Valore acquisizione  | 1.067,83   | 1.067,83   | UMBRIA TPL E MOBILITA' S.p.A. |   |
| 28021  | TERRENI DEMANIALI  | 1.2.2.01.03.01.001  | Demaniale  | 14     | 138        | 14.460        | PG        | FRATTA TODINA |          | No                            | 24/07/2007           | TRASFERIMENTO A TITOLO GRATUITO | Valore catastale   | 0,00   | 0,00   | UMBRIA TPL E MOBILITA' S.p.A. |   |

**PATRIMONIO IMMOBILIARE REGIONE UMBRIA**  
**Prospetto Terreni al 31/12/2017**

| Numero identificativo (da sistema) | Classificazione secondo il piano dei conti dello Stato Patrimoniale in base al D.lgs. 118/2011 (descrizione) | Classificazione secondo il piano dei conti dello Stato Patrimoniale in base al D.lgs. 118/2011 (Codice) | Classificazione ai sensi del codice civile (demaniale/disponibile/indisponibile) | Foglio | Particella | Superficie mq | Provincia | Comune            | Località                  | Bene soggetto ad ammortamento | Data di acquisizione | Modalità di acquisizione        | Criterio di validazione secondo i principi del D.lgs. 118/2011 | Valore dell'immobile secondo i principi del D.lgs. 118/2011 al 31/12/2017 (euro) | Valore dell'immobile secondo i principi del D.lgs. 118/2011 al 31/12/2016 (euro) | Eme Gestore                   | Note   |
|------------------------------------|--|---|--|--------|------------|---------------|-----------|-------------------|---------------------------|-------------------------------|----------------------|---------------------------------|--|--|--|-------------------------------|--|
| 28054                              | TERRENI DEMANIALI  | 1.2.2.01.03.01.001  | Demaniale  | 1      | 484        | 61            | PG        | FRATTA TODINA     |                           | No                            | 06/01/2009           | ACQUISIZIONE                    | Valore acquisizione  | 105,74   | 109,74   | UMBRIA TPL E MOBILITA' S.p.A. |  |
| 28041                              | TERRENI DEMANIALI  | 1.2.2.01.03.01.001  | Demaniale  | 13     | 598        | 1.834         | PG        | FRATTA TODINA     |                           | No                            | 30/09/2008           | ACQUISIZIONE                    | Valore catastale   | 1.538,88   | 1.538,88   | UMBRIA TPL E MOBILITA' S.p.A. | Il valore del bene è stato determinato applicando il valore F.D. dell'immobile in quanto non è stato ancora in possesso di documentazione catastale. |
| 28011                              | TERRENI DEMANIALI  | 1.2.2.01.03.01.001  | Demaniale  | 5      | 7          | 3.560         | PG        | FRATTA TODINA     |                           | No                            | 24/07/2007           | TRASFERIMENTO A TITOLO GRATUITO | Valore catastale   | 0,00   | 0,00   | UMBRIA TPL E MOBILITA' S.p.A. |  |
| 28012                              | TERRENI DEMANIALI  | 1.2.2.01.03.01.001  | Demaniale  | 5      | 38         | 9.900         | PG        | FRATTA TODINA     |                           | No                            | 24/07/2007           | TRASFERIMENTO A TITOLO GRATUITO | Valore catastale   | 0,00   | 0,00   | UMBRIA TPL E MOBILITA' S.p.A. |  |
| 28013                              | TERRENI DEMANIALI  | 1.2.2.01.03.01.001  | Demaniale  | 7      | 43         | 9.370         | PG        | FRATTA TODINA     |                           | No                            | 24/07/2007           | TRASFERIMENTO A TITOLO GRATUITO | Valore catastale   | 0,00   | 0,00   | UMBRIA TPL E MOBILITA' S.p.A. |  |
| 28017                              | TERRENI DEMANIALI  | 1.2.2.01.03.01.001  | Demaniale  | 13     | 29         | 5.640         | PG        | FRATTA TODINA     |                           | No                            | 24/07/2007           | TRASFERIMENTO A TITOLO GRATUITO | Valore catastale   | 0,00   | 0,00   | UMBRIA TPL E MOBILITA' S.p.A. |  |
| 28004                              | TERRENI DEMANIALI  | 1.2.2.01.03.01.001  | Demaniale  | 1      | 17         | 3.560         | PG        | FRATTA TODINA     |                           | No                            | 24/07/2007           | TRASFERIMENTO A TITOLO GRATUITO | Valore catastale   | 0,00   | 0,00   | UMBRIA TPL E MOBILITA' S.p.A. |  |
| 28005                              | TERRENI DEMANIALI  | 1.2.2.01.03.01.001  | Demaniale  | 1      | 18         | 10.260        | PG        | FRATTA TODINA     |                           | No                            | 24/07/2007           | TRASFERIMENTO A TITOLO GRATUITO | Valore catastale   | 0,00   | 0,00   | UMBRIA TPL E MOBILITA' S.p.A. |  |
| 28007                              | TERRENI DEMANIALI  | 1.2.2.01.03.01.001  | Demaniale  | 1      | 93         | 960           | PG        | FRATTA TODINA     |                           | No                            | 24/07/2007           | TRASFERIMENTO A TITOLO GRATUITO | Valore catastale   | 0,00   | 0,00   | UMBRIA TPL E MOBILITA' S.p.A. |  |
| 28025                              | TERRENI DEMANIALI  | 1.2.2.01.03.01.001  | Demaniale  | 16     | 83         | 120           | PG        | FRATTA TODINA     |                           | No                            | 24/07/2007           | TRASFERIMENTO A TITOLO GRATUITO | Valore catastale   | 13,00  | 13,00  | UMBRIA TPL E MOBILITA' S.p.A. |  |
| 28029                              | TERRENI DEMANIALI  | 1.2.2.01.03.01.001  | Demaniale  | 17     | 7          | 590           | PG        | FRATTA TODINA     |                           | No                            | 24/07/2007           | TRASFERIMENTO A TITOLO GRATUITO | Valore catastale   | 619,13   | 619,13   | UMBRIA TPL E MOBILITA' S.p.A. |  |
| 28032                              | TERRENI DEMANIALI  | 1.2.2.01.03.01.001  | Demaniale  | 17     | 65         | 8.960         | PG        | FRATTA TODINA     |                           | No                            | 24/07/2007           | TRASFERIMENTO A TITOLO GRATUITO | Valore catastale   | 0,00   | 0,00   | UMBRIA TPL E MOBILITA' S.p.A. |  |
| 28033                              | TERRENI DEMANIALI  | 1.2.2.01.03.01.001  | Demaniale  | 13     | 551        | 3.450         | PG        | FRATTA TODINA     |                           | No                            | 24/07/2007           | TRASFERIMENTO A TITOLO GRATUITO | Valore catastale   | 0,00   | 0,00   | UMBRIA TPL E MOBILITA' S.p.A. |  |
| 28019                              | TERRENI DEMANIALI  | 1.2.2.01.03.01.001  | Demaniale  | 13     | 88         | 4.500         | PG        | FRATTA TODINA     |                           | No                            | 24/07/2007           | TRASFERIMENTO A TITOLO GRATUITO | Valore catastale   | 0,00   | 0,00   | UMBRIA TPL E MOBILITA' S.p.A. |  |
| 28042                              | TERRENI DEMANIALI  | 1.2.2.01.03.01.001  | Demaniale  | 13     | 601        | 26            | PG        | FRATTA TODINA     |                           | No                            | 30/09/2008           | ACQUISIZIONE                    | Valore catastale   | 21,13  | 21,13  | UMBRIA TPL E MOBILITA' S.p.A. | Il valore del bene è stato determinato con il calcolo valore Catastale in quanto non è ancora in possesso di documentazione catastale.               |
| 28063                              | TERRENI DEMANIALI  | 1.2.2.01.03.01.001  | Demaniale  | 2      | 1375       | 7             | PG        | GIANO DELL'UMBRIA | Largo Abide De Gasperi    | No                            | 20/04/2011           | ACQUISIZIONE                    | Valore acquisizione  | 515,52   | 515,52   | PROVINCIA                     |  |
| 40161                              | TERRENI DEMANIALI  | 1.2.2.01.03.01.001  | Demaniale  | 2      | 1381       | 18            | PG        | GIANO DELL'UMBRIA |                           | No                            | 04/10/2013           | ACQUISIZIONE                    | Valore catastale   | 7,34   | 0,00   | PROVINCIA                     | Il valore è stato determinato applicando il valore F.D. dell'immobile in quanto non è stato ancora in possesso di documentazione catastale.          |
| 40168                              | TERRENI DEMANIALI  | 1.2.2.01.03.01.001  | Demaniale  | 2      | 1191       | 7             | PG        | GIANO DELL'UMBRIA |                           | No                            | 04/10/2013           | ACQUISIZIONE                    | Valore catastale   | 3,60   | 0,00   | PROVINCIA                     | Il valore è stato determinato applicando il valore F.D. dell'immobile in quanto non è stato ancora in possesso di documentazione catastale.          |
| 40162                              | TERRENI DEMANIALI  | 1.2.2.01.03.01.001  | Demaniale  | 2      | 1552       | 4             | PG        | GIANO DELL'UMBRIA |                           | No                            | 04/10/2013           | ACQUISIZIONE                    | Valore catastale   | 1,63   | 1,63   | PROVINCIA                     | Il valore del bene è stato determinato con il calcolo valore Catastale in quanto non è ancora in possesso di documentazione catastale.               |
| 28085                              | TERRENI DEMANIALI  | 1.2.2.01.03.01.001  | Demaniale  | 2      | 1373       | 5             | PG        | GIANO DELL'UMBRIA | Largo Abide De Gasperi    | No                            | 20/04/2011           | ACQUISIZIONE                    | Valore acquisizione  | 368,23   | 368,23   | PROVINCIA                     |  |
| 28066                              | TERRENI DEMANIALI  | 1.2.2.01.03.01.001  | Demaniale  | 2      | 1440       | 332           | PG        | GIANO DELL'UMBRIA | Via Orlindo Verrocchi anc | No                            | 20/04/2011           | ESPROPRIO                       | Valore acquisizione  | 22.227,40  | 22.227,40  | PROVINCIA                     |  |
| 28088                              | TERRENI DEMANIALI  | 1.2.2.01.03.01.001  | Demaniale  | 2      | 1383       | 10            | PG        | GIANO DELL'UMBRIA |                           | No                            | 20/04/2011           | ACQUISIZIONE                    | Valore acquisizione  | 451,66   | 451,66   | PROVINCIA                     |  |
| 28060                              | TERRENI DEMANIALI  | 1.2.2.01.03.01.001  | Demaniale  | 2      | 1384       | 56            | PG        | GIANO DELL'UMBRIA | Via Roma Bastardo         | No                            | 20/04/2011           | ACQUISIZIONE                    | Valore acquisizione  | 3.913,54   | 3.913,54   | PROVINCIA                     |  |
| 28082                              | TERRENI DEMANIALI  | 1.2.2.01.03.01.001  | Demaniale  | 2      | 1372       | 20            | PG        | GIANO DELL'UMBRIA |                           | No                            | 20/04/2011           | ACQUISIZIONE                    | Valore acquisizione  | 566,50   | 566,50   | PROVINCIA                     |  |
| 40176                              | TERRENI DEMANIALI  | 1.2.2.01.03.01.001  | Demaniale  | 2      | 1380       | 65            | PG        | GIANO DELL'UMBRIA | Via Orlindo Verrocchi     | No                            | 22/05/2013           | ACQUISIZIONE                    | Valore acquisizione  | 200,42   | 200,42   | PROVINCIA                     |  |
| 40177                              | TERRENI DEMANIALI  | 1.2.2.01.03.01.001  | Demaniale  | 2      | 1379       | 175           | PG        | GIANO DELL'UMBRIA | Largo Abide De Gasperi    | No                            | 22/05/2013           | ACQUISIZIONE                    | Valore acquisizione  | 539,56   | 539,56   | PROVINCIA                     |  |
| 28064                              | TERRENI DEMANIALI  | 1.2.2.01.03.01.001  | Demaniale  | 2      | 1376       | 1             | PG        | GIANO DELL'UMBRIA | Largo Abide De Gasperi    | No                            | 20/04/2011           | ACQUISIZIONE                    | Valore acquisizione  | 73,65  | 73,65  | PROVINCIA                     |  |
| 40157                              | TERRENI DEMANIALI  | 1.2.2.01.03.01.001  | Demaniale  | 2      | 1377       | 15            | PG        | GIANO DELL'UMBRIA | Largo Abide De Gasperi    | No                            | 07/03/2012           | ACQUISIZIONE                    | Valore catastale   | 7,72   | 0,00   | PROVINCIA                     | Il valore è stato determinato applicando il valore F.D. dell'immobile in quanto non è stato ancora in possesso di documentazione catastale.          |
| 40169                              | TERRENI DEMANIALI  | 1.2.2.01.03.01.001  | Demaniale  | 2      | 1182       | 60            | PG        | GIANO DELL'UMBRIA |                           | No                            | 04/10/2013           | ACQUISIZIONE                    | Valore catastale   | 30,88  | 30,88  | PROVINCIA                     | Il valore del bene è stato determinato con il calcolo valore Catastale in quanto non è ancora in possesso di documentazione catastale.               |
| 40160                              | TERRENI DEMANIALI  | 1.2.2.01.03.01.001  | Demaniale  | 2      | 1378       | 17            | PG        | GIANO DELL'UMBRIA |                           | No                            | 04/10/2013           | ACQUISIZIONE                    | Valore catastale   | 8,13   | 8,13   | PROVINCIA                     | Il valore del bene è stato determinato con il calcolo valore Catastale in quanto non è ancora in possesso di documentazione catastale.               |
| 28059                              | TERRENI DEMANIALI  | 1.2.2.01.03.01.001  | Demaniale  | 2      | 1374       | 10            | PG        | GIANO DELL'UMBRIA | Largo Abide De Gasperi    | No                            | 20/04/2011           | ACQUISIZIONE                    | Valore acquisizione  | 736,45   | 736,45   | PROVINCIA                     |  |
| 28058                              | TERRENI DEMANIALI  | 1.2.2.01.03.01.001  | Demaniale  | 2      | 858        | 15            | PG        | GIANO DELL'UMBRIA |                           | No                            | 04/12/2009           | TRASFERIMENTO A TITOLO GRATUITO | Valore catastale   | 6,11   | 0,00   | PROVINCIA                     | Il valore è stato determinato applicando il valore F.D. dell'immobile in quanto non è stato ancora in possesso di documentazione catastale.          |
| 28061                              | TERRENI DEMANIALI  | 1.2.2.01.03.01.001  | Demaniale  | 2      | 1382       | 5             | PG        | GIANO DELL'UMBRIA | Largo Abide De Gasperi    | No                            | 20/04/2011           | ACQUISIZIONE                    | Valore acquisizione  | 226,60   | 226,60   | PROVINCIA                     |  |

**PATRIMONIO IMMOBILIARE REGIONE UMBRIA**  
**Prospetto Terreni al 31/12/2017**

| Numero identificativo (da sistema di cartografia) | Classificazione secondo il piano dei conti dello Stato Patrimoniale in base al D.lgs. 118/2011 (descrizione) | Classificazione secondo il piano dei conti dello Stato Patrimoniale in base al D.lgs. 118/2011 (Codice) | Classificazione ai sensi del codice civile (demaniale, disponibile, indisponibile) | Foglio | Particella | Superficie mq | Provincia | Comune             | Località                 | Bene soggetto ad ammortamento | Data di acquisizione | Modalità di acquisizione        | Criterio di valutazione secondo i principi del D.lgs. 118/2011 | Valore dell'immobile secondo i principi del D.lgs. 118/2011 al 31/12/2017 (euro) | Valore dell'immobile secondo i principi del D.lgs. 118/2011 al 31/12/2016 (euro) | Ente Gestore | Note   |
|---|--|---|--|--------|------------|---------------|-----------|--------------------|--------------------------|-------------------------------|----------------------|---------------------------------|--|--|--|--------------|--|
| 28667   | TERRENI DEMANIALI  | 1.2.2.01.03.01.001  | Demaniale  | 2      | 1441       | 66            | PG        | GIANO DELL'UMBERIA | Via Ombro Vemocochi, snc | No                            | 20/04/2011           | ESPROPRIO                       | Valore catastale   | 26,90  | 0,00   | PROVINCIA    | Il valore è stato determinato applicando il valore del D.L. della perizia immobiliare al valore catastale INQUADRO |
| 28670   | TERRENI DEMANIALI  | 1.2.2.01.03.01.001  | Demaniale  | 74     | 63         | 386           | PG        | GUALDO CATTANEO    |                          | No                            | 01/01/2011           | ESPROPRIO                       | Valore acquisizione  | 666,94   |  | PROVINCIA    |  |
| 28669   | TERRENI DEMANIALI  | 1.2.2.01.03.01.001  | Demaniale  | 74     | 61         | 150           | PG        | GUALDO CATTANEO    |                          | No                            | 01/01/2011           | ESPROPRIO                       | Valore acquisizione  | 252,62   |  | PROVINCIA    |  |
| 28671   | TERRENI DEMANIALI  | 1.2.2.01.03.01.001  | Demaniale  | 74     | 562        | 22            | PG        | GUALDO CATTANEO    |                          | No                            | 01/01/2011           | ESPROPRIO                       | Valore acquisizione  | 37,05  |  | PROVINCIA    |  |
| 28281   | TERRENI DEMANIALI  | 1.2.2.01.03.01.001  | Demaniale  | 60     | 439        | 136           | PG        | GUALDO TADINO      |                          | No                            | 13/11/2009           | TRASFERIMENTO A TITOLO GRATUITO | Valore catastale   | 68,25  |  | PROVINCIA    |  |
| 28284   | TERRENI DEMANIALI  | 1.2.2.01.03.01.001  | Demaniale  | 60     | 442        | 170           | PG        | GUALDO TADINO      |                          | No                            | 13/11/2009           | TRASFERIMENTO A TITOLO GRATUITO | Valore catastale   | 86,13  |  | PROVINCIA    |  |
| 28286   | TERRENI DEMANIALI  | 1.2.2.01.03.01.001  | Demaniale  | 60     | 444        | 85            | PG        | GUALDO TADINO      |                          | No                            | 13/11/2009           | TRASFERIMENTO A TITOLO GRATUITO | Valore catastale   | 42,25  |  | PROVINCIA    |  |
| 28289   | TERRENI DEMANIALI  | 1.2.2.01.03.01.001  | Demaniale  | 60     | 447        | 10            | PG        | GUALDO TADINO      |                          | No                            | 13/11/2009           | TRASFERIMENTO A TITOLO GRATUITO | Valore catastale   | 4,88   |  | PROVINCIA    |  |
| 28287   | TERRENI DEMANIALI  | 1.2.2.01.03.01.001  | Demaniale  | 20     | 242        | 280           | PG        | GUALDO TADINO      |                          | No                            | 13/05/1980           | ESPROPRIO                       | Valore acquisizione  | 116,07   |  | PROVINCIA    |  |
| 28289   | TERRENI DEMANIALI  | 1.2.2.01.03.01.001  | Demaniale  | 20     | 245        | 10            | PG        | GUALDO TADINO      |                          | No                            | 13/05/1980           | ESPROPRIO                       | Valore acquisizione  | 4,00   |  | PROVINCIA    |  |
| 28102   | TERRENI DEMANIALI  | 1.2.2.01.03.01.001  | Demaniale  | 20     | 250        | 1.460         | PG        | GUALDO TADINO      |                          | No                            | 13/05/1980           | ESPROPRIO                       | Valore acquisizione  | 564,34   |  | PROVINCIA    |  |
| 28412   | TERRENI DEMANIALI  | 1.2.2.01.03.01.001  | Demaniale  | 109    | 278        | 440           | PG        | GUALDO TADINO      |                          | No                            | 13/11/2009           | TRASFERIMENTO A TITOLO GRATUITO | Valore catastale   | 144,63   |  | PROVINCIA    |  |
| 28413   | TERRENI DEMANIALI  | 1.2.2.01.03.01.001  | Demaniale  | 109    | 279        | 860           | PG        | GUALDO TADINO      |                          | No                            | 13/11/2009           | TRASFERIMENTO A TITOLO GRATUITO | Valore catastale   | 281,13   |  | PROVINCIA    |  |
| 28416   | TERRENI DEMANIALI  | 1.2.2.01.03.01.001  | Demaniale  | 109    | 282        | 90            | PG        | GUALDO TADINO      |                          | No                            | 13/11/2009           | TRASFERIMENTO A TITOLO GRATUITO | Valore catastale   | 29,25  |  | PROVINCIA    |  |
| 28419   | TERRENI DEMANIALI  | 1.2.2.01.03.01.001  | Demaniale  | 110    | 278        | 35            | PG        | GUALDO TADINO      |                          | No                            | 13/11/2009           | TRASFERIMENTO A TITOLO GRATUITO | Valore catastale   | 11,38  |  | PROVINCIA    |  |
| 28346   | TERRENI DEMANIALI  | 1.2.2.01.03.01.001  | Demaniale  | 89     | 194        | 110           | PG        | GUALDO TADINO      |                          | No                            | 13/11/2009           | TRASFERIMENTO A TITOLO GRATUITO | Valore catastale   | 35,75  |  | PROVINCIA    |  |
| 28350   | TERRENI DEMANIALI  | 1.2.2.01.03.01.001  | Demaniale  | 89     | 190        | 35            | PG        | GUALDO TADINO      |                          | No                            | 13/11/2009           | TRASFERIMENTO A TITOLO GRATUITO | Valore catastale   | 11,38  | 0,00   | PROVINCIA    | Il valore è stato determinato applicando il valore del D.L. della perizia immobiliare al valore catastale INQUADRO |
| 28362   | TERRENI DEMANIALI  | 1.2.2.01.03.01.001  | Demaniale  | 89     | 201        | 200           | PG        | GUALDO TADINO      |                          | No                            | 13/11/2009           | TRASFERIMENTO A TITOLO GRATUITO | Valore catastale   | 65,00  |  | PROVINCIA    |  |
| 28363   | TERRENI DEMANIALI  | 1.2.2.01.03.01.001  | Demaniale  | 89     | 202        | 10            | PG        | GUALDO TADINO      |                          | No                            | 13/11/2009           | TRASFERIMENTO A TITOLO GRATUITO | Valore catastale   | 3,25   |  | PROVINCIA    |  |
| 28383   | TERRENI DEMANIALI  | 1.2.2.01.03.01.001  | Demaniale  | 97     | 494        | 80            | PG        | GUALDO TADINO      |                          | No                            | 13/11/2009           | TRASFERIMENTO A TITOLO GRATUITO | Valore catastale   | 26,00  |  | PROVINCIA    |  |
| 28396   | TERRENI DEMANIALI  | 1.2.2.01.03.01.001  | Demaniale  | 109    | 254        | 200           | PG        | GUALDO TADINO      |                          | No                            | 13/11/2009           | TRASFERIMENTO A TITOLO GRATUITO | Valore catastale   | 65,00  |  | PROVINCIA    |  |
| 28398   | TERRENI DEMANIALI  | 1.2.2.01.03.01.001  | Demaniale  | 109    | 264        | 120           | PG        | GUALDO TADINO      |                          | No                            | 13/11/2009           | TRASFERIMENTO A TITOLO GRATUITO | Valore catastale   | 11,38  |  | PROVINCIA    |  |
| 28402   | TERRENI DEMANIALI  | 1.2.2.01.03.01.001  | Demaniale  | 109    | 268        | 30            | PG        | GUALDO TADINO      |                          | No                            | 13/11/2009           | TRASFERIMENTO A TITOLO GRATUITO | Valore catastale   | 4,88   |  | PROVINCIA    |  |
| 28404   | TERRENI DEMANIALI  | 1.2.2.01.03.01.001  | Demaniale  | 109    | 270        | 60            | PG        | GUALDO TADINO      |                          | No                            | 13/11/2009           | TRASFERIMENTO A TITOLO GRATUITO | Valore catastale   | 19,50  |  | PROVINCIA    |  |
| 28384   | TERRENI DEMANIALI  | 1.2.2.01.03.01.001  | Demaniale  | 108    | 197        | 30            | PG        | GUALDO TADINO      |                          | No                            | 13/11/2009           | TRASFERIMENTO A TITOLO GRATUITO | Valore catastale   | 9,75   |  | PROVINCIA    |  |
| 28386   | TERRENI DEMANIALI  | 1.2.2.01.03.01.001  | Demaniale  | 109    | 240        | 280           | PG        | GUALDO TADINO      |                          | No                            | 13/11/2009           | TRASFERIMENTO A TITOLO GRATUITO | Valore catastale   | 91,00  |  | PROVINCIA    |  |
| 28388   | TERRENI DEMANIALI  | 1.2.2.01.03.01.001  | Demaniale  | 109    | 242        | 560           | PG        | GUALDO TADINO      |                          | No                            | 13/11/2009           | TRASFERIMENTO A TITOLO GRATUITO | Valore catastale   | 183,63   |  | PROVINCIA    |  |
| 28390   | TERRENI DEMANIALI  | 1.2.2.01.03.01.001  | Demaniale  | 109    | 248        | 40            | PG        | GUALDO TADINO      |                          | No                            | 13/11/2009           | TRASFERIMENTO A TITOLO GRATUITO | Valore catastale   | 13,00  |  | PROVINCIA    |  |
| 28391   | TERRENI DEMANIALI  | 1.2.2.01.03.01.001  | Demaniale  | 109    | 249        | 20            | PG        | GUALDO TADINO      |                          | No                            | 13/11/2009           | TRASFERIMENTO A TITOLO GRATUITO | Valore catastale   | 6,50   |  | PROVINCIA    |  |
| 28394   | TERRENI DEMANIALI  | 1.2.2.01.03.01.001  | Demaniale  | 109    | 252        | 220           | PG        | GUALDO TADINO      |                          | No                            | 13/11/2009           | TRASFERIMENTO A TITOLO GRATUITO | Valore catastale   | 71,50  |  | PROVINCIA    |  |
| 28317   | TERRENI DEMANIALI  | 1.2.2.01.03.01.001  | Demaniale  | 75     | 375        | 20            | PG        | GUALDO TADINO      |                          | No                            | 13/11/2009           | TRASFERIMENTO A TITOLO GRATUITO | Valore catastale   | 6,50   |  | PROVINCIA    |  |
| 28318   | TERRENI DEMANIALI  | 1.2.2.01.03.01.001  | Demaniale  | 75     | 376        | 570           | PG        | GUALDO TADINO      |                          | No                            | 13/11/2009           | TRASFERIMENTO A TITOLO GRATUITO | Valore catastale   | 191,75   |  | PROVINCIA    |  |
| 28319   | TERRENI DEMANIALI  | 1.2.2.01.03.01.001  | Demaniale  | 75     | 382        | 480           | PG        | GUALDO TADINO      |                          | No                            | 13/11/2009           | TRASFERIMENTO A TITOLO GRATUITO | Valore catastale   | 160,88   |  | PROVINCIA    |  |

**PATRIMONIO IMMOBILIARE REGIONE UMBRIA**  
**Prospetto Terreni al 31/12/2017**

| Numero identificativo (da sistema informativo) | Classificazione secondo il piano dei conti dello Stato Patrimoniale in base al D.lgs. 118/2011 (descrizione) | Classificazione secondo il piano dei conti dello Stato Patrimoniale in base al D.lgs. 118/2011 (Codice) | Classificazione ai sensi del codice civile (demaniale, disponibile, indisponibile) | Foglio | Particella | Superficie mq | Provincia | Comune        | Località | Bene soggetto ad ammortamento | Data di acquisizione | Modalità di acquisizione        | Criterio di valutazione secondo i principi del D.lgs. 118/2011 | Valore dell'immobile secondo i principi del D.lgs. 118/2011 al 31/12/2017 (euro) | Valore dell'immobile secondo i principi del D.lgs. 118/2011 al 31/12/2016 (euro) | Eme Gestore                 | Note  |
|--|--|---|--|--------|------------|---------------|-----------|---------------|----------|-------------------------------|----------------------|---------------------------------|--|--|--|-----------------------------|---|
| 28225  | TERRENI DEMANIALI  | 1.2.2.01.03.01.001  | Demaniale  | 75     | 418        | 55            | PG        | GUALDO TADINO |          | No                            | 13/11/2009           | TRASFERIMENTO A TITOLO GRATUITO | Valore catastale   | 27,63  | 27,63  | PROVINCIA                   |   |
| 28228  | TERRENI DEMANIALI  | 1.2.2.01.03.01.001  | Demaniale  | 75     | 421        | 235           | PG        | GUALDO TADINO |          | No                            | 13/11/2009           | TRASFERIMENTO A TITOLO GRATUITO | Valore catastale   | 79,63  | 79,63  | PROVINCIA                   |   |
| 28237  | TERRENI DEMANIALI  | 1.2.2.01.03.01.001  | Demaniale  | 89     | 176        | 30            | PG        | GUALDO TADINO |          | No                            | 13/11/2009           | TRASFERIMENTO A TITOLO GRATUITO | Valore catastale   | 9,75   | 9,75   | PROVINCIA                   |   |
| 28233  | TERRENI DEMANIALI  | 1.2.2.01.03.01.001  | Demaniale  | 28     | 1195       | 552           | PG        | GUALDO TADINO |          | No                            | 13/11/2009           | TRASFERIMENTO A TITOLO GRATUITO | Valore catastale   | 347,75   | 347,75   | PROVINCIA                   |   |
| 28236  | TERRENI DEMANIALI  | 1.2.2.01.03.01.001  | Demaniale  | 63     | 291        | 230           | PG        | GUALDO TADINO |          | No                            | 13/11/2009           | TRASFERIMENTO A TITOLO GRATUITO | Valore catastale   | 21,13  | 21,13  | PROVINCIA                   |   |
| 28237  | TERRENI DEMANIALI  | 1.2.2.01.03.01.001  | Demaniale  | 104    | 551        | 100           | PG        | GUALDO TADINO |          | No                            | 13/11/2009           | TRASFERIMENTO A TITOLO GRATUITO | Valore catastale   | 34,13  | 34,13  | PROVINCIA                   |   |
| 28242  | TERRENI DEMANIALI  | 1.2.2.01.03.01.001  | Demaniale  | 54     | 428        | 60            | PG        | GUALDO TADINO |          | No                            | 13/11/2009           | TRASFERIMENTO A TITOLO GRATUITO | Valore catastale   | 37,38  | 37,38  | PROVINCIA                   |   |
| 28251  | TERRENI DEMANIALI  | 1.2.2.01.03.01.001  | Demaniale  | 59     | 286        | 1.560         | PG        | GUALDO TADINO |          | No                            | 13/11/2009           | TRASFERIMENTO A TITOLO GRATUITO | Valore catastale   | 523,25   | 523,25   | PROVINCIA                   |   |
| 28252  | TERRENI DEMANIALI  | 1.2.2.01.03.01.001  | Demaniale  | 59     | 287        | 198           | PG        | GUALDO TADINO |          | No                            | 13/11/2009           | TRASFERIMENTO A TITOLO GRATUITO | Valore catastale   | 66,63  | 66,63  | PROVINCIA                   |   |
| 28256  | TERRENI DEMANIALI  | 1.2.2.01.03.01.001  | Demaniale  | 89     | 211        | 40            | PG        | GUALDO TADINO |          | No                            | 13/11/2009           | TRASFERIMENTO A TITOLO GRATUITO | Valore catastale   | 3,25   | 3,25   | PROVINCIA                   |   |
| 28257  | TERRENI DEMANIALI  | 1.2.2.01.03.01.001  | Demaniale  | 90     | 265        | 500           | PG        | GUALDO TADINO |          | No                            | 13/11/2009           | TRASFERIMENTO A TITOLO GRATUITO | Valore catastale   | 164,13   | 164,13   | PROVINCIA                   |   |
| 28259  | TERRENI DEMANIALI  | 1.2.2.01.03.01.001  | Demaniale  | 90     | 269        | 1.650         | PG        | GUALDO TADINO |          | No                            | 13/11/2009           | TRASFERIMENTO A TITOLO GRATUITO | Valore catastale   | 554,13   | 554,13   | PROVINCIA                   |   |
| 28261  | TERRENI DEMANIALI  | 1.2.2.01.03.01.001  | Demaniale  | 90     | 271        | 40            | PG        | GUALDO TADINO |          | No                            | 13/11/2009           | TRASFERIMENTO A TITOLO GRATUITO | Valore catastale   | 13,00  | 13,00  | PROVINCIA                   |   |
| 28267  | TERRENI DEMANIALI  | 1.2.2.01.03.01.001  | Demaniale  | 97     | 405        | 800           | PG        | GUALDO TADINO |          | No                            | 13/11/2009           | TRASFERIMENTO A TITOLO GRATUITO | Valore catastale   | 261,63   | 261,63   | PROVINCIA                   |   |
| 28243  | TERRENI DEMANIALI  | 1.2.2.01.03.01.001  | Demaniale  | 54     | 429        | 108           | PG        | GUALDO TADINO |          | No                            | 13/11/2009           | TRASFERIMENTO A TITOLO GRATUITO | Valore catastale   | 68,25  | 68,25  | PROVINCIA                   |   |
| 28279  | TERRENI DEMANIALI  | 1.2.2.01.03.01.001  | Demaniale  | 97     | 489        | 160           | PG        | GUALDO TADINO |          | No                            | 13/11/2009           | TRASFERIMENTO A TITOLO GRATUITO | Valore catastale   | 99,13  | 99,13  | PROVINCIA                   |   |
| 28280  | TERRENI DEMANIALI  | 1.2.2.01.03.01.001  | Demaniale  | 97     | 490        | 40            | PG        | GUALDO TADINO |          | No                            | 13/11/2009           | TRASFERIMENTO A TITOLO GRATUITO | Valore catastale   | 13,00  | 13,00  | PROVINCIA                   |   |
| 28286  | TERRENI DEMANIALI  | 1.2.2.01.03.01.001  | Demaniale  | 75     | 361        | 140           | PG        | GUALDO TADINO |          | No                            | 13/11/2009           | TRASFERIMENTO A TITOLO GRATUITO | Valore catastale   | 47,13  | 47,13  | PROVINCIA                   |   |
| 28287  | TERRENI DEMANIALI  | 1.2.2.01.03.01.001  | Demaniale  | 75     | 363        | 80            | PG        | GUALDO TADINO |          | No                            | 13/11/2009           | TRASFERIMENTO A TITOLO GRATUITO | Valore catastale   | 27,63  | 27,63  | PROVINCIA                   |   |
| 28216  | TERRENI DEMANIALI  | 1.2.2.01.03.01.001  | Demaniale  | 75     | 374        | 60            | PG        | GUALDO TADINO |          | No                            | 13/11/2009           | TRASFERIMENTO A TITOLO GRATUITO | Valore catastale   | 19,50  | 19,50  | PROVINCIA                   |   |
| 28280  | TERRENI DEMANIALI  | 1.2.2.01.03.01.001  | Demaniale  | 75     | 339        | 480           | PG        | GUALDO TADINO |          | No                            | 13/11/2009           | TRASFERIMENTO A TITOLO GRATUITO | Valore catastale   | 164,13   | 164,13   | PROVINCIA                   |   |
| 28281  | TERRENI DEMANIALI  | 1.2.2.01.03.01.001  | Demaniale  | 75     | 341        | 190           | PG        | GUALDO TADINO |          | No                            | 13/11/2009           | TRASFERIMENTO A TITOLO GRATUITO | Valore catastale   | 63,38  | 63,38  | PROVINCIA                   |   |
| 28282  | TERRENI DEMANIALI  | 1.2.2.01.03.01.001  | Demaniale  | 75     | 342        | 380           | PG        | GUALDO TADINO |          | No                            | 13/11/2009           | TRASFERIMENTO A TITOLO GRATUITO | Valore catastale   | 131,63   | 131,63   | PROVINCIA                   |   |
| 28291  | TERRENI DEMANIALI  | 1.2.2.01.03.01.001  | Demaniale  | 60     | 449        | 60            | PG        | GUALDO TADINO |          | No                            | 13/11/2009           | TRASFERIMENTO A TITOLO GRATUITO | Valore catastale   | 30,88  | 30,88  | PROVINCIA                   |   |
| 28293  | TERRENI DEMANIALI  | 1.2.2.01.03.01.001  | Demaniale  | 60     | 451        | 580           | PG        | GUALDO TADINO |          | No                            | 13/11/2009           | TRASFERIMENTO A TITOLO GRATUITO | Valore catastale   | 292,50   | 292,50   | PROVINCIA                   |   |
| 28296  | TERRENI DEMANIALI  | 1.2.2.01.03.01.001  | Demaniale  | 60     | 454        | 305           | PG        | GUALDO TADINO |          | No                            | 13/11/2009           | TRASFERIMENTO A TITOLO GRATUITO | Valore catastale   | 102,38   | 102,38   | PROVINCIA                   |   |
| 28420  | TERRENI DEMANIALI  | 1.2.2.01.03.01.001  | Demaniale  | 110    | 281        | 35            | PG        | GUALDO TADINO |          | No                            | 13/11/2009           | TRASFERIMENTO A TITOLO GRATUITO | Valore catastale   | 11,38  | 11,38  | PROVINCIA                   |   |
| 28425  | TERRENI DEMANIALI  | 1.2.2.01.03.01.001  | Demaniale  | 110    | 290        | 60            | PG        | GUALDO TADINO |          | No                            | 13/11/2009           | TRASFERIMENTO A TITOLO GRATUITO | Valore catastale   | 19,50  | 19,50  | PROVINCIA                   |   |
| 28429  | TERRENI DEMANIALI  | 1.2.2.01.03.01.001  | Demaniale  | 110    | 325        | 15            | PG        | GUALDO TADINO |          | No                            | 13/11/2009           | TRASFERIMENTO A TITOLO GRATUITO | Valore catastale   | 4,91   | 0,00   | PROVINCIA                   | Il valore è stato determinato applicando l'articolo 110 del regolamento attuativo della legge n. 43/1999. |
| 28678  | TERRENI DEMANIALI  | 1.2.2.01.03.01.001  | Demaniale  | 19     | 82         | 110           | PG        | GUALDO TADINO |          | No                            | 04/11/1982           | ESPROPRIO                       | Valore acquisizione  | 75,33  | 75,33  | AGENZIA FORESTALE REGIONALE |   |
| 28683  | TERRENI DEMANIALI  | 1.2.2.01.03.01.001  | Demaniale  | 19     | 91         | 6.360         | PG        | GUALDO TADINO |          | No                            | 13/05/1980           | ESPROPRIO                       | Valore acquisizione  | 2.489,86   | 2.489,86   | PROVINCIA                   |   |
| 28686  | TERRENI DEMANIALI  | 1.2.2.01.03.01.001  | Demaniale  | 19     | 98         | 660           | PG        | GUALDO TADINO |          | No                            | 13/05/1980           | ESPROPRIO                       | Valore acquisizione  | 259,38   | 259,38   | PROVINCIA                   |   |
| 28689  | TERRENI DEMANIALI  | 1.2.2.01.03.01.001  | Demaniale  | 20     | 232        | 420           | PG        | GUALDO TADINO |          | No                            | 13/05/1980           | ESPROPRIO                       | Valore acquisizione  | 168,10   | 168,10   | PROVINCIA                   |   |

**PATRIMONIO IMMOBILIARE REGIONE UMBRIA**  
**Prospetto Terreni al 31/12/2017**

| Numero identificativo (da sistema di cartografia) | Classificazione secondo il piano dei conti dello Stato Patrimoniale in base al D.lgs. 118/2011 (descrizione) | Classificazione secondo il piano dei conti dello Stato Patrimoniale in base al D.lgs. 118/2011 (Codice) | Classificazione ai sensi del codice civile (demaniale, disponibile, indisponibile) | Foglio | Particella | Superficie mq | Provincia | Comune        | Località                         | Bene soggetto ad ammortamento | Data di acquisizione | Modalità di acquisizione        | Criterio di valutazione secondo i principi del D.lgs. 118/2011 | Valore dell'immobile secondo i principi del D.lgs. 118/2011 al 31/12/2017 (euro) | Valore dell'immobile secondo i principi del D.lgs. 118/2011 al 31/12/2016 (euro) | Ente Gestore                | Note |
|---|--|---|--|--------|------------|---------------|-----------|---------------|----------------------------------|-------------------------------|----------------------|---------------------------------|--|--|--|-----------------------------|------|
| 28692   | TERRENI DEMANIALI  | 1.2.2.01.03.01.001  | Demaniale  | 20     | 235        | 1.250         | PG        | GUALDO TADINO |                                  | No                            | 13/05/1980           | ESPROPRIO                       | Valore acquisizione  | 492,29   | 492,29   | PROVINCIA                   |      |
| 28693   | TERRENI DEMANIALI  | 1.2.2.01.03.01.001  | Demaniale  | 20     | 236        | 2.720         | PG        | GUALDO TADINO |                                  | No                            | 13/05/1980           | ESPROPRIO                       | Valore acquisizione  | 1.088,64   | 1.088,64   | PROVINCIA                   |      |
| 28694   | TERRENI DEMANIALI  | 1.2.2.01.03.01.001  | Demaniale  | 20     | 238        | 2.270         | PG        | GUALDO TADINO |                                  | No                            | 13/05/1980           | ESPROPRIO                       | Valore acquisizione  | 908,53   | 908,53   | PROVINCIA                   |      |
| 28105   | TERRENI DEMANIALI  | 1.2.2.01.03.01.001  | Demaniale  | 20     | 254        | 540           | PG        | GUALDO TADINO |                                  | No                            | 09/12/1980           | ESPROPRIO                       | Valore acquisizione  | 78,29  | 78,29  | AGENZIA FORESTALE REGIONALE |      |
| 28106   | TERRENI DEMANIALI  | 1.2.2.01.03.01.001  | Demaniale  | 20     | 255        | 710           | PG        | GUALDO TADINO |                                  | No                            | 13/05/1980           | ESPROPRIO                       | Valore acquisizione  | 275,01   | 275,01   | PROVINCIA                   |      |
| 28108   | TERRENI DEMANIALI  | 1.2.2.01.03.01.001  | Demaniale  | 20     | 265        | 7.735         | PG        | GUALDO TADINO |                                  | No                            | 09/12/1980           | ESPROPRIO                       | Valore acquisizione  | 5.992,19   | 5.992,19   | AGENZIA FORESTALE REGIONALE |      |
| 28111   | TERRENI DEMANIALI  | 1.2.2.01.03.01.001  | Demaniale  | 20     | 271        | 40            | PG        | GUALDO TADINO |                                  | No                            | 13/05/1980           | ESPROPRIO                       | Valore acquisizione  | 16,01  | 16,01  | PROVINCIA                   |      |
| 28114   | TERRENI DEMANIALI  | 1.2.2.01.03.01.001  | Demaniale  | 20     | 274        | 320           | PG        | GUALDO TADINO |                                  | No                            | 13/05/1980           | ESPROPRIO                       | Valore acquisizione  | 138,51   | 138,51   | PROVINCIA                   |      |
| 28120   | TERRENI DEMANIALI  | 1.2.2.01.03.01.001  | Demaniale  | 20     | 280        | 900           | PG        | GUALDO TADINO |                                  | No                            | 09/12/1980           | ESPROPRIO                       | Valore acquisizione  | 697,22   | 697,22   | AGENZIA FORESTALE REGIONALE |      |
| 28124   | TERRENI DEMANIALI  | 1.2.2.01.03.01.001  | Demaniale  | 20     | 286        | 150           | PG        | GUALDO TADINO |                                  | No                            | 13/05/1980           | ESPROPRIO                       | Valore acquisizione  | 64,93  | 64,93  | PROVINCIA                   |      |
| 28125   | TERRENI DEMANIALI  | 1.2.2.01.03.01.001  | Demaniale  | 34     | 85         | 320           | PG        | GUALDO TADINO |                                  | No                            | 09/12/1980           | ESPROPRIO                       | Valore acquisizione  | 238,52   | 238,52   | AGENZIA FORESTALE REGIONALE |      |
| 28672   | TERRENI DEMANIALI  | 1.2.2.01.03.01.001  | Demaniale  | 11     | 1303       | 970           | PG        | GUALDO TADINO |                                  | No                            | 23/03/2007           | ACQUISIZIONE                    | Valore acquisizione  | 897,75   | 897,75   | PROVINCIA                   |      |
| 28673   | TERRENI DEMANIALI  | 1.2.2.01.03.01.001  | Demaniale  | 19     | 73         | 52            | PG        | GUALDO TADINO |                                  | No                            | 04/11/1982           | ESPROPRIO                       | Valore acquisizione  | 91,22  | 91,22  | PROVINCIA                   |      |
| 28408   | TERRENI DEMANIALI  | 1.2.2.01.03.01.001  | Demaniale  | 109    | 274        | 130           | PG        | GUALDO TADINO |                                  | No                            | 13/11/2009           | TRASFERIMENTO A TITOLO GRATUITO | Valore catastale   | 42,25  | 42,25  | PROVINCIA                   |      |
| 28410   | TERRENI DEMANIALI  | 1.2.2.01.03.01.001  | Demaniale  | 109    | 276        | 10            | PG        | GUALDO TADINO |                                  | No                            | 13/11/2009           | TRASFERIMENTO A TITOLO GRATUITO | Valore catastale   | 3,25   | 3,25   | PROVINCIA                   |      |
| 28509   | TERRENI DEMANIALI  | 1.2.2.01.03.01.001  | Demaniale  | 75     | 365        | 800           | PG        | GUALDO TADINO |                                  | No                            | 13/11/2009           | TRASFERIMENTO A TITOLO GRATUITO | Valore catastale   | 268,13   | 268,13   | PROVINCIA                   |      |
| 28311   | TERRENI DEMANIALI  | 1.2.2.01.03.01.001  | Demaniale  | 75     | 367        | 270           | PG        | GUALDO TADINO |                                  | No                            | 13/11/2009           | TRASFERIMENTO A TITOLO GRATUITO | Valore catastale   | 91,00  | 91,00  | PROVINCIA                   |      |
| 28331   | TERRENI DEMANIALI  | 1.2.2.01.03.01.001  | Demaniale  | 75     | 435        | 30            | PG        | GUALDO TADINO |                                  | No                            | 13/11/2009           | TRASFERIMENTO A TITOLO GRATUITO | Valore catastale   | 14,63  | 14,63  | PROVINCIA                   |      |
| 28335   | TERRENI DEMANIALI  | 1.2.2.01.03.01.001  | Demaniale  | 86     | 266        | 60            | PG        | GUALDO TADINO |                                  | No                            | 13/11/2009           | TRASFERIMENTO A TITOLO GRATUITO | Valore catastale   | 19,50  | 19,50  | PROVINCIA                   |      |
| 28338   | TERRENI DEMANIALI  | 1.2.2.01.03.01.001  | Demaniale  | 89     | 177        | 15            | PG        | GUALDO TADINO |                                  | No                            | 13/11/2009           | TRASFERIMENTO A TITOLO GRATUITO | Valore catastale   | 4,88   | 4,88   | PROVINCIA                   |      |
| 28373   | TERRENI DEMANIALI  | 1.2.2.01.03.01.001  | Demaniale  | 97     | 483        | 60            | PG        | GUALDO TADINO |                                  | No                            | 13/11/2009           | TRASFERIMENTO A TITOLO GRATUITO | Valore catastale   | 19,50  | 19,50  | PROVINCIA                   |      |
| 28377   | TERRENI DEMANIALI  | 1.2.2.01.03.01.001  | Demaniale  | 97     | 487        | 120           | PG        | GUALDO TADINO |                                  | No                            | 13/11/2009           | TRASFERIMENTO A TITOLO GRATUITO | Valore catastale   | 39,00  | 39,00  | PROVINCIA                   |      |
| 28378   | TERRENI DEMANIALI  | 1.2.2.01.03.01.001  | Demaniale  | 97     | 488        | 80            | PG        | GUALDO TADINO |                                  | No                            | 13/11/2009           | TRASFERIMENTO A TITOLO GRATUITO | Valore catastale   | 26,00  | 26,00  | PROVINCIA                   |      |
| 28339   | TERRENI DEMANIALI  | 1.2.2.01.03.01.001  | Demaniale  | 89     | 179        | 540           | PG        | GUALDO TADINO |                                  | No                            | 13/11/2009           | TRASFERIMENTO A TITOLO GRATUITO | Valore catastale   | 177,13   | 177,13   | PROVINCIA                   |      |
| 28342   | TERRENI DEMANIALI  | 1.2.2.01.03.01.001  | Demaniale  | 89     | 184        | 980           | PG        | GUALDO TADINO |                                  | No                            | 13/11/2009           | TRASFERIMENTO A TITOLO GRATUITO | Valore catastale   | 320,13   | 320,13   | PROVINCIA                   |      |
| 28345   | TERRENI DEMANIALI  | 1.2.2.01.03.01.001  | Demaniale  | 89     | 187        | 190           | PG        | GUALDO TADINO |                                  | No                            | 13/11/2009           | TRASFERIMENTO A TITOLO GRATUITO | Valore catastale   | 61,75  | 61,75  | PROVINCIA                   |      |
| 28676   | TERRENI DEMANIALI  | 1.2.2.01.03.01.001  | Demaniale  | 19     | 79         | 200           | PG        | GUALDO TADINO |                                  | No                            | 04/11/1982           | ESPROPRIO                       | Valore acquisizione  | 350,83   | 350,83   | AGENZIA FORESTALE REGIONALE |      |
| 28197   | TERRENI DEMANIALI  | 1.2.2.01.03.01.001  | Demaniale  | 47     | 56         | 420           | PG        | GUALDO TADINO |                                  | No                            | 04/11/1982           | ESPROPRIO                       | Valore acquisizione  | 48,81  | 48,81  | AGENZIA FORESTALE REGIONALE |      |
| 28198   | TERRENI DEMANIALI  | 1.2.2.01.03.01.001  | Demaniale  | 64     | 1050       | 17            | PG        | GUALDO TADINO |                                  | No                            | 15/06/2007           | ESPROPRIO                       | Valore acquisizione  | 485,24   | 485,24   | PROVINCIA                   |      |
| 28199   | TERRENI DEMANIALI  | 1.2.2.01.03.01.001  | Demaniale  | 64     | 1048       | 76            | PG        | GUALDO TADINO | VIA FLAMINIA SUD n. 5/N piano T. | No                            | 15/06/2007           | ESPROPRIO                       | Valore acquisizione  | 2.169,31   | 2.169,31   | PROVINCIA                   |      |
| 28200   | TERRENI DEMANIALI  | 1.2.2.01.03.01.001  | Demaniale  | 64     | 1049       | 57            | PG        | GUALDO TADINO |                                  | No                            | 15/06/2007           | ESPROPRIO                       | Valore acquisizione  | 1.627,00   | 1.627,00   | PROVINCIA                   |      |
| 28201   | TERRENI DEMANIALI  | 1.2.2.01.03.01.001  | Demaniale  | 81     | 900        | 180           | PG        | GUALDO TADINO |                                  | No                            | 02/04/2007           | ESPROPRIO                       | Valore acquisizione  | 165,18   | 165,18   | PROVINCIA                   |      |
| 28202   | TERRENI DEMANIALI  | 1.2.2.01.03.01.001  | Demaniale  | 81     | 901        | 40            | PG        | GUALDO TADINO |                                  | No                            | 02/04/2007           | ESPROPRIO                       | Valore acquisizione  | 36,70  | 36,70  | PROVINCIA                   |      |

**PATRIMONIO IMMOBILIARE REGIONE UMBRIA**  
**Prospetto Terreni al 31/12/2017**

| Numero identificativo (da sistema informativo) | Classificazione secondo il piano dei conti dello Stato Patrimoniale in base al D.lgs. 118/2011 (descrizione) | Classificazione secondo il piano dei conti dello Stato Patrimoniale in base al D.lgs. 118/2011 (Codice) | Classificazione ai sensi del codice civile (demaniale/disponibile, indisponibile) | Foglio | Particella | Superficie mq | Provincia | Comune        | Località | Bene soggetto ad ammortamento | Data di acquisizione | Modalità di acquisizione        | Criterio di valutazione secondo i principi del D.lgs. 118/2011 | Valore dell'immobile secondo i principi del D.lgs. 118/2011 al 31/12/2017 (euro) | Valore dell'immobile secondo i principi del D.lgs. 118/2011 al 31/12/2016 (euro) | Eme Gestore                 | Note |
|--|--|---|---|--------|------------|---------------|-----------|---------------|----------|-------------------------------|----------------------|---------------------------------|--|--|--|-----------------------------|------|
| 28261  | TERRENI DEMANIALI  | 1.2.2.01.03.01.001  | Demaniale   | 59     | 296        | 50            | PG        | GUALDO TADINO |          | No                            | 13/11/2009           | TRASFERIMENTO A TITOLO GRATUITO | Valore catastale   | 24,38  | 24,38  | PROVINCIA                   |      |
| 28263  | TERRENI DEMANIALI  | 1.2.2.01.03.01.001  | Demaniale   | 59     | 298        | 23            | PG        | GUALDO TADINO |          | No                            | 13/11/2009           | TRASFERIMENTO A TITOLO GRATUITO | Valore catastale   | 8,13   | 8,13   | PROVINCIA                   |      |
| 28264  | TERRENI DEMANIALI  | 1.2.2.01.03.01.001  | Demaniale   | 59     | 299        | 60            | PG        | GUALDO TADINO |          | No                            | 13/11/2009           | TRASFERIMENTO A TITOLO GRATUITO | Valore catastale   | 19,50  | 19,50  | PROVINCIA                   |      |
| 28265  | TERRENI DEMANIALI  | 1.2.2.01.03.01.001  | Demaniale   | 60     | 204        | 230           | PG        | GUALDO TADINO |          | No                            | 13/11/2009           | TRASFERIMENTO A TITOLO GRATUITO | Valore catastale   | 13,00  | 13,00  | PROVINCIA                   |      |
| 28267  | TERRENI DEMANIALI  | 1.2.2.01.03.01.001  | Demaniale   | 60     | 425        | 285           | PG        | GUALDO TADINO |          | No                            | 13/11/2009           | TRASFERIMENTO A TITOLO GRATUITO | Valore catastale   | 176,75   | 176,75   | PROVINCIA                   |      |
| 28272  | TERRENI DEMANIALI  | 1.2.2.01.03.01.001  | Demaniale   | 60     | 430        | 15            | PG        | GUALDO TADINO |          | No                            | 13/11/2009           | TRASFERIMENTO A TITOLO GRATUITO | Valore catastale   | 8,13   | 8,13   | PROVINCIA                   |      |
| 28275  | TERRENI DEMANIALI  | 1.2.2.01.03.01.001  | Demaniale   | 60     | 433        | 125           | PG        | GUALDO TADINO |          | No                            | 13/11/2009           | TRASFERIMENTO A TITOLO GRATUITO | Valore catastale   | 63,38  | 63,38  | PROVINCIA                   |      |
| 28165  | TERRENI DEMANIALI  | 1.2.2.01.03.01.001  | Demaniale   | 34     | 415        | 2.560         | PG        | GUALDO TADINO |          | No                            | 30/04/1985           | ESPROPRIO                       | Valore acquisizione  | 1.011,67   | 1.011,67   | AGENZIA FORESTALE REGIONALE |      |
| 28167  | TERRENI DEMANIALI  | 1.2.2.01.03.01.001  | Demaniale   | 34     | 417        | 2.730         | PG        | GUALDO TADINO |          | No                            | 30/04/1985           | ESPROPRIO                       | Valore acquisizione  | 1.083,08   | 1.083,08   | AGENZIA FORESTALE REGIONALE |      |
| 28168  | TERRENI DEMANIALI  | 1.2.2.01.03.01.001  | Demaniale   | 34     | 418        | 300           | PG        | GUALDO TADINO |          | No                            | 30/04/1985           | ESPROPRIO                       | Valore acquisizione  | 119,02   | 119,02   | AGENZIA FORESTALE REGIONALE |      |
| 28161  | TERRENI DEMANIALI  | 1.2.2.01.03.01.001  | Demaniale   | 34     | 421        | 400           | PG        | GUALDO TADINO |          | No                            | 04/11/1982           | ESPROPRIO                       | Valore acquisizione  | 154,94   | 154,94   | AGENZIA FORESTALE REGIONALE |      |
| 28164  | TERRENI DEMANIALI  | 1.2.2.01.03.01.001  | Demaniale   | 34     | 425        | 80            | PG        | GUALDO TADINO |          | No                            | 09/12/1980           | ESPROPRIO                       | Valore acquisizione  | 32,91  | 32,91  | AGENZIA FORESTALE REGIONALE |      |
| 28166  | TERRENI DEMANIALI  | 1.2.2.01.03.01.001  | Demaniale   | 34     | 427        | 3.100         | PG        | GUALDO TADINO |          | No                            | 13/05/1980           | ESPROPRIO                       | Valore acquisizione  | 1.957,52   | 1.957,52   | PROVINCIA                   |      |
| 28169  | TERRENI DEMANIALI  | 1.2.2.01.03.01.001  | Demaniale   | 34     | 430        | 2.400         | PG        | GUALDO TADINO |          | No                            | 09/12/1980           | ESPROPRIO                       | Valore acquisizione  | 289,34   | 289,34   | AGENZIA FORESTALE REGIONALE |      |
| 28171  | TERRENI DEMANIALI  | 1.2.2.01.03.01.001  | Demaniale   | 34     | 432        | 110           | PG        | GUALDO TADINO |          | No                            | 30/04/1985           | ESPROPRIO                       | Valore acquisizione  | 12,78  | 12,78  | AGENZIA FORESTALE REGIONALE |      |
| 28173  | TERRENI DEMANIALI  | 1.2.2.01.03.01.001  | Demaniale   | 34     | 434        | 380           | PG        | GUALDO TADINO |          | No                            | 09/12/1980           | ESPROPRIO                       | Valore acquisizione  | 44,16  | 44,16  | AGENZIA FORESTALE REGIONALE |      |
| 28175  | TERRENI DEMANIALI  | 1.2.2.01.03.01.001  | Demaniale   | 34     | 436        | 25            | PG        | GUALDO TADINO |          | No                            | 09/12/1980           | ESPROPRIO                       | Valore acquisizione  | 10,34  | 10,34  | AGENZIA FORESTALE REGIONALE |      |
| 28179  | TERRENI DEMANIALI  | 1.2.2.01.03.01.001  | Demaniale   | 34     | 440        | 320           | PG        | GUALDO TADINO |          | No                            | 09/12/1980           | ESPROPRIO                       | Valore acquisizione  | 131,63   | 131,63   | AGENZIA FORESTALE REGIONALE |      |
| 28259  | TERRENI DEMANIALI  | 1.2.2.01.03.01.001  | Demaniale   | 59     | 294        | 20            | PG        | GUALDO TADINO |          | No                            | 13/11/2009           | TRASFERIMENTO A TITOLO GRATUITO | Valore catastale   | 9,75   | 9,75   | PROVINCIA                   |      |
| 28185  | TERRENI DEMANIALI  | 1.2.2.01.03.01.001  | Demaniale   | 34     | 446        | 1.710         | PG        | GUALDO TADINO |          | No                            | 04/11/1982           | ESPROPRIO                       | Valore acquisizione  | 397,41   | 397,41   | AGENZIA FORESTALE REGIONALE |      |
| 28188  | TERRENI DEMANIALI  | 1.2.2.01.03.01.001  | Demaniale   | 34     | 449        | 470           | PG        | GUALDO TADINO |          | No                            | 30/04/1985           | ESPROPRIO                       | Valore acquisizione  | 73,96  | 73,96  | AGENZIA FORESTALE REGIONALE |      |
| 28189  | TERRENI DEMANIALI  | 1.2.2.01.03.01.001  | Demaniale   | 34     | 450        | 60            | PG        | GUALDO TADINO |          | No                            | 30/04/1985           | ESPROPRIO                       | Valore acquisizione  | 9,44   | 9,44   | AGENZIA FORESTALE REGIONALE |      |
| 28191  | TERRENI DEMANIALI  | 1.2.2.01.03.01.001  | Demaniale   | 34     | 452        | 220           | PG        | GUALDO TADINO |          | No                            | 13/05/1980           | ESPROPRIO                       | Valore acquisizione  | 138,92   | 138,92   | PROVINCIA                   |      |
| 28195  | TERRENI DEMANIALI  | 1.2.2.01.03.01.001  | Demaniale   | 47     | 53         | 530           | PG        | GUALDO TADINO |          | No                            | 04/11/1982           | ESPROPRIO                       | Valore acquisizione  | 61,59  | 61,59  | AGENZIA FORESTALE REGIONALE |      |
| 28254  | TERRENI DEMANIALI  | 1.2.2.01.03.01.001  | Demaniale   | 59     | 289        | 175           | PG        | GUALDO TADINO |          | No                            | 13/11/2009           | TRASFERIMENTO A TITOLO GRATUITO | Valore catastale   | 58,50  | 58,50  | PROVINCIA                   |      |
| 28257  | TERRENI DEMANIALI  | 1.2.2.01.03.01.001  | Demaniale   | 59     | 292        | 65            | PG        | GUALDO TADINO |          | No                            | 13/11/2009           | TRASFERIMENTO A TITOLO GRATUITO | Valore catastale   | 21,13  | 21,13  | PROVINCIA                   |      |
| 28138  | TERRENI DEMANIALI  | 1.2.2.01.03.01.001  | Demaniale   | 34     | 396        | 30            | PG        | GUALDO TADINO |          | No                            | 09/12/1980           | ESPROPRIO                       | Valore acquisizione  | 22,36  | 22,36  | AGENZIA FORESTALE REGIONALE |      |
| 28139  | TERRENI DEMANIALI  | 1.2.2.01.03.01.001  | Demaniale   | 34     | 387        | 920           | PG        | GUALDO TADINO |          | No                            | 09/12/1980           | ESPROPRIO                       | Valore acquisizione  | 685,74   | 685,74   | AGENZIA FORESTALE REGIONALE |      |
| 28140  | TERRENI DEMANIALI  | 1.2.2.01.03.01.001  | Demaniale   | 34     | 388        | 100           | PG        | GUALDO TADINO |          | No                            | 09/12/1980           | ESPROPRIO                       | Valore acquisizione  | 74,54  | 74,54  | AGENZIA FORESTALE REGIONALE |      |
| 28141  | TERRENI DEMANIALI  | 1.2.2.01.03.01.001  | Demaniale   | 34     | 390        | 55            | PG        | GUALDO TADINO |          | No                            | 09/12/1980           | ESPROPRIO                       | Valore acquisizione  | 41,00  | 41,00  | AGENZIA FORESTALE REGIONALE |      |
| 28142  | TERRENI DEMANIALI  | 1.2.2.01.03.01.001  | Demaniale   | 34     | 391        | 980           | PG        | GUALDO TADINO |          | No                            | 09/12/1980           | ESPROPRIO                       | Valore acquisizione  | 407,23   | 407,23   | AGENZIA FORESTALE REGIONALE |      |
| 28146  | TERRENI DEMANIALI  | 1.2.2.01.03.01.001  | Demaniale   | 34     | 405        | 5.420         | PG        | GUALDO TADINO |          | No                            | 13/05/1980           | ESPROPRIO                       | Valore acquisizione  | 3.422,50   | 3.422,50   | PROVINCIA                   |      |
| 28160  | TERRENI DEMANIALI  | 1.2.2.01.03.01.001  | Demaniale   | 34     | 410        | 180           | PG        | GUALDO TADINO |          | No                            | 30/04/1985           | ESPROPRIO                       | Valore acquisizione  | 28,32  | 28,32  | AGENZIA FORESTALE REGIONALE |      |

**PATRIMONIO IMMOBILIARE REGIONE UMBRIA**  
**Prospetto Terreni al 31/12/2017**

| Numero identificativo (da sistema) | Classificazione secondo il piano dei conti dello Stato Patrimoniale in base al D.lgs. 118/2011 (descrizione) | Classificazione secondo il piano dei conti dello Stato Patrimoniale in base al D.lgs. 118/2011 (Codice) | Classificazione ai sensi del codice civile (demaniale, disponibile, indisponibile) | Foglio | Particella | Superficie mq | Provincia | Comune        | Località | Bene soggetto ad ammortamento | Data di acquisizione | Modalità di acquisizione        | Criterio di valutazione secondo i principi del D.lgs. 118/2011 | Valore dell'immobile secondo i principi del D.lgs. 118/2011 al 31/12/2017 (euro) | Valore dell'immobile secondo i principi del D.lgs. 118/2011 al 31/12/2016 (euro) | Ente Gestore                | Note |
|------------------------------------|--|---|--|--------|------------|---------------|-----------|---------------|----------|-------------------------------|----------------------|---------------------------------|--|--|--|-----------------------------|------|
| 28153                              | TERRENI DEMANIALI  | 1.2.2.01.03.01.001  | Demaniale  | 34     | 413        | 320           | PG        | GUALDO TADINO |          | No                            | 04/11/1982           | ESPROPRIO                       | Valore acquisizione  | 74,37  | 74,37  | AGENZIA FORESTALE REGIONALE |      |
| 28223                              | TERRENI DEMANIALI  | 1.2.2.01.03.01.001  | Demaniale  | 28     | 398        | 760           | PG        | GUALDO TADINO |          | No                            | 13/11/2009           | TRASFERIMENTO A TITOLO GRATUITO | Valore catastale   | 255,13   | 255,13   | PROVINCIA                   |      |
| 28224                              | TERRENI DEMANIALI  | 1.2.2.01.03.01.001  | Demaniale  | 28     | 399        | 760           | PG        | GUALDO TADINO |          | No                            | 13/11/2009           | TRASFERIMENTO A TITOLO GRATUITO | Valore catastale   | 255,13   | 255,13   | PROVINCIA                   |      |
| 28277                              | TERRENI DEMANIALI  | 1.2.2.01.03.01.001  | Demaniale  | 60     | 435        | 1.020         | PG        | GUALDO TADINO |          | No                            | 13/11/2009           | TRASFERIMENTO A TITOLO GRATUITO | Valore catastale   | 513,50   | 513,50   | PROVINCIA                   |      |
| 28126                              | TERRENI DEMANIALI  | 1.2.2.01.03.01.001  | Demaniale  | 34     | 162        | 120           | PG        | GUALDO TADINO |          | No                            | 30/04/1985           | ESPROPRIO                       | Valore acquisizione  | 18,88  | 18,88  | AGENZIA FORESTALE REGIONALE |      |
| 28129                              | TERRENI DEMANIALI  | 1.2.2.01.03.01.001  | Demaniale  | 34     | 359        | 420           | PG        | GUALDO TADINO |          | No                            | 09/12/1980           | ESPROPRIO                       | Valore acquisizione  | 48,81  | 48,81  | AGENZIA FORESTALE REGIONALE |      |
| 28132                              | TERRENI DEMANIALI  | 1.2.2.01.03.01.001  | Demaniale  | 34     | 379        | 170           | PG        | GUALDO TADINO |          | No                            | 09/12/1980           | ESPROPRIO                       | Valore acquisizione  | 32,35  | 32,35  | AGENZIA FORESTALE REGIONALE |      |
| 28135                              | TERRENI DEMANIALI  | 1.2.2.01.03.01.001  | Demaniale  | 34     | 382        | 980           | PG        | GUALDO TADINO |          | No                            | 09/12/1980           | ESPROPRIO                       | Valore acquisizione  | 394,94   | 394,94   | AGENZIA FORESTALE REGIONALE |      |
| 28209                              | TERRENI DEMANIALI  | 1.2.2.01.03.01.001  | Demaniale  | 81     | 1060       | 140           | PG        | GUALDO TADINO |          | No                            | 02/04/2007           | ESPROPRIO                       | Valore acquisizione  | 128,46   | 128,46   | PROVINCIA                   |      |
| 28210                              | TERRENI DEMANIALI  | 1.2.2.01.03.01.001  | Demaniale  | 81     | 1062       | 40            | PG        | GUALDO TADINO |          | No                            | 02/04/2007           | ESPROPRIO                       | Valore acquisizione  | 35,57  | 35,57  | PROVINCIA                   |      |
| 28213                              | TERRENI DEMANIALI  | 1.2.2.01.03.01.001  | Demaniale  | 11     | 5          | 35            | PG        | GUALDO TADINO |          | No                            | 13/11/2009           | TRASFERIMENTO A TITOLO GRATUITO | Valore catastale   | 1,63   | 1,63   | PROVINCIA                   |      |
| 28215                              | TERRENI DEMANIALI  | 1.2.2.01.03.01.001  | Demaniale  | 28     | 46         | 1.850         | PG        | GUALDO TADINO |          | No                            | 13/11/2009           | TRASFERIMENTO A TITOLO GRATUITO | Valore catastale   | 614,25   | 614,25   | PROVINCIA                   |      |
| 28219                              | TERRENI DEMANIALI  | 1.2.2.01.03.01.001  | Demaniale  | 28     | 394        | 130           | PG        | GUALDO TADINO |          | No                            | 13/11/2009           | TRASFERIMENTO A TITOLO GRATUITO | Valore catastale   | 43,88  | 43,88  | PROVINCIA                   |      |
| 28180                              | TERRENI DEMANIALI  | 1.2.2.01.03.01.001  | Demaniale  | 34     | 441        | 280           | PG        | GUALDO TADINO |          | No                            | 09/12/1980           | ESPROPRIO                       | Valore acquisizione  | 115,18   | 115,18   | AGENZIA FORESTALE REGIONALE |      |
| 28136                              | TERRENI DEMANIALI  | 1.2.2.01.03.01.001  | Demaniale  | 34     | 383        | 80            | PG        | GUALDO TADINO |          | No                            | 09/12/1980           | ESPROPRIO                       | Valore acquisizione  | 32,24  | 32,24  | AGENZIA FORESTALE REGIONALE |      |
| 28154                              | TERRENI DEMANIALI  | 1.2.2.01.03.01.001  | Demaniale  | 34     | 414        | 110           | PG        | GUALDO TADINO |          | No                            | 04/11/1982           | ESPROPRIO                       | Valore acquisizione  | 25,56  | 25,56  | AGENZIA FORESTALE REGIONALE |      |
| 28227                              | TERRENI DEMANIALI  | 1.2.2.01.03.01.001  | Demaniale  | 28     | 403        | 50            | PG        | GUALDO TADINO |          | No                            | 13/11/2009           | TRASFERIMENTO A TITOLO GRATUITO | Valore catastale   | 16,25  | 16,25  | PROVINCIA                   |      |
| 28228                              | TERRENI DEMANIALI  | 1.2.2.01.03.01.001  | Demaniale  | 28     | 404        | 40            | PG        | GUALDO TADINO |          | No                            | 13/11/2009           | TRASFERIMENTO A TITOLO GRATUITO | Valore catastale   | 13,00  | 13,00  | PROVINCIA                   |      |
| 28230                              | TERRENI DEMANIALI  | 1.2.2.01.03.01.001  | Demaniale  | 28     | 410        | 800           | PG        | GUALDO TADINO |          | No                            | 13/11/2009           | TRASFERIMENTO A TITOLO GRATUITO | Valore catastale   | 503,75   | 503,75   | PROVINCIA                   |      |
| 28276                              | TERRENI DEMANIALI  | 1.2.2.01.03.01.001  | Demaniale  | 60     | 434        | 130           | PG        | GUALDO TADINO |          | No                            | 13/11/2009           | TRASFERIMENTO A TITOLO GRATUITO | Valore catastale   | 65,00  | 65,00  | PROVINCIA                   |      |
| 28204                              | TERRENI DEMANIALI  | 1.2.2.01.03.01.001  | Demaniale  | 81     | 903        | 45            | PG        | GUALDO TADINO |          | No                            | 02/04/2007           | ESPROPRIO                       | Valore acquisizione  | 41,30  | 41,30  | PROVINCIA                   |      |
| 28279                              | TERRENI DEMANIALI  | 1.2.2.01.03.01.001  | Demaniale  | 60     | 437        | 320           | PG        | GUALDO TADINO |          | No                            | 13/11/2009           | TRASFERIMENTO A TITOLO GRATUITO | Valore catastale   | 160,88   | 160,88   | PROVINCIA                   |      |
| 28283                              | TERRENI DEMANIALI  | 1.2.2.01.03.01.001  | Demaniale  | 60     | 441        | 95            | PG        | GUALDO TADINO |          | No                            | 13/11/2009           | TRASFERIMENTO A TITOLO GRATUITO | Valore catastale   | 60,13  | 60,13  | PROVINCIA                   |      |
| 28232                              | TERRENI DEMANIALI  | 1.2.2.01.03.01.001  | Demaniale  | 28     | 412        | 470           | PG        | GUALDO TADINO |          | No                            | 13/11/2009           | TRASFERIMENTO A TITOLO GRATUITO | Valore catastale   | 256,75   | 256,75   | PROVINCIA                   |      |
| 28232                              | TERRENI DEMANIALI  | 1.2.2.01.03.01.001  | Demaniale  | 75     | 415        | 42            | PG        | GUALDO TADINO |          | No                            | 13/11/2009           | TRASFERIMENTO A TITOLO GRATUITO | Valore catastale   | 21,13  | 21,13  | PROVINCIA                   |      |
| 28321                              | TERRENI DEMANIALI  | 1.2.2.01.03.01.001  | Demaniale  | 75     | 414        | 55            | PG        | GUALDO TADINO |          | No                            | 13/11/2009           | TRASFERIMENTO A TITOLO GRATUITO | Valore catastale   | 27,63  | 27,63  | PROVINCIA                   |      |
| 28426                              | TERRENI DEMANIALI  | 1.2.2.01.03.01.001  | Demaniale  | 110    | 291        | 80            | PG        | GUALDO TADINO |          | No                            | 13/11/2009           | TRASFERIMENTO A TITOLO GRATUITO | Valore catastale   | 26,00  | 26,00  | PROVINCIA                   |      |
| 28375                              | TERRENI DEMANIALI  | 1.2.2.01.03.01.001  | Demaniale  | 97     | 485        | 880           | PG        | GUALDO TADINO |          | No                            | 13/11/2009           | TRASFERIMENTO A TITOLO GRATUITO | Valore catastale   | 290,88   | 290,88   | PROVINCIA                   |      |
| 28286                              | TERRENI DEMANIALI  | 1.2.2.01.03.01.001  | Demaniale  | 60     | 205        | 340           | PG        | GUALDO TADINO |          | No                            | 13/11/2009           | TRASFERIMENTO A TITOLO GRATUITO | Valore catastale   | 14,63  | 14,63  | PROVINCIA                   |      |
| 28074                              | TERRENI DEMANIALI  | 1.2.2.01.03.01.001  | Demaniale  | 19     | 77         | 195           | PG        | GUALDO TADINO |          | No                            | 09/12/1980           | ACQUISIZIONE                    | Valore acquisizione  | 163,15   | 163,15   | PROVINCIA                   |      |
| 28134                              | TERRENI DEMANIALI  | 1.2.2.01.03.01.001  | Demaniale  | 34     | 381        | 120           | PG        | GUALDO TADINO |          | No                            | 09/12/1980           | ESPROPRIO                       | Valore acquisizione  | 107,84   | 107,84   | AGENZIA FORESTALE REGIONALE |      |
| 28241                              | TERRENI DEMANIALI  | 1.2.2.01.03.01.001  | Demaniale  | 54     | 427        | 263           | PG        | GUALDO TADINO |          | No                            | 13/11/2009           | TRASFERIMENTO A TITOLO GRATUITO | Valore catastale   | 165,75   | 165,75   | PROVINCIA                   |      |
| 28270                              | TERRENI DEMANIALI  | 1.2.2.01.03.01.001  | Demaniale  | 97     | 410        | 90            | PG        | GUALDO TADINO |          | No                            | 13/11/2009           | TRASFERIMENTO A TITOLO GRATUITO | Valore catastale   | 29,25  | 29,25  | PROVINCIA                   |      |

**PATRIMONIO IMMOBILIARE REGIONE UMBRIA**  
**Prospetto Terreni al 31/12/2017**

| Numero identificativo (da sistema informativo) | Classificazione secondo il piano dei conti dello Stato Patrimoniale in base al D.lgs. 118/2011 (descrizione) | Classificazione secondo il piano dei conti dello Stato Patrimoniale in base al D.lgs. 118/2011 (Codice) | Classificazione ai sensi del codice civile (demaniale, disponibile, indisponibile) | Foglio | Particella | Superficie mq | Provincia | Comune        | Località | Bene soggetto ad ammortamento | Data di acquisizione | Modalità di acquisizione        | Criterio di valutazione secondo i principi del D.lgs. 118/2011 | Valore dell'immobile secondo i principi del D.lgs. 118/2011 al 31/12/2017 (euro) | Valore dell'immobile secondo i principi del D.lgs. 118/2011 al 31/12/2016 (euro) | Ente Gestore                | Note  |
|--|--|---|--|--------|------------|---------------|-----------|---------------|----------|-------------------------------|----------------------|---------------------------------|--|--|--|-----------------------------|---|
| 28288  | TERRENI DEMANIALI  | 1.2.2.01.03.01.001  | Demaniale  | 60     | 446        | 200           | PG        | GUALDO TADINO |          | No                            | 13/11/2009           | TRASFERIMENTO A TITOLO GRATUITO | Valore catastale   | 100,75   | 100,75   | PROVINCIA                   |   |
| 28340  | TERRENI DEMANIALI  | 1.2.2.01.03.01.001  | Demaniale  | 89     | 182        | 300           | PG        | GUALDO TADINO |          | No                            | 13/11/2009           | TRASFERIMENTO A TITOLO GRATUITO | Valore catastale   | 97,50  | 97,50  | PROVINCIA                   |   |
| 28103  | TERRENI DEMANIALI  | 1.2.2.01.03.01.001  | Demaniale  | 20     | 251        | 230           | PG        | GUALDO TADINO |          | No                            | 13/05/1980           | ESPROPRIO                       | Valore acquisizione  | 92,05  | 92,05  | PROVINCIA                   |   |
| 28159  | TERRENI DEMANIALI  | 1.2.2.01.03.01.001  | Demaniale  | 34     | 419        | 560           | PG        | GUALDO TADINO |          | No                            | 30/04/1985           | ESPROPRIO                       | Valore acquisizione  | 88,12  | 88,12  | AGENZIA FORESTALE REGIONALE |   |
| 28163  | TERRENI DEMANIALI  | 1.2.2.01.03.01.001  | Demaniale  | 34     | 423        | 310           | PG        | GUALDO TADINO |          | No                            | 09/12/1980           | ESPROPRIO                       | Valore acquisizione  | 231,07   | 231,07   | AGENZIA FORESTALE REGIONALE |   |
| 28303  | TERRENI DEMANIALI  | 1.2.2.01.03.01.001  | Demaniale  | 75     | 350        | 450           | PG        | GUALDO TADINO |          | No                            | 13/11/2009           | TRASFERIMENTO A TITOLO GRATUITO | Valore catastale   | 151,13   | 151,13   | PROVINCIA                   |   |
| 28313  | TERRENI DEMANIALI  | 1.2.2.01.03.01.001  | Demaniale  | 75     | 371        | 120           | PG        | GUALDO TADINO |          | No                            | 13/11/2009           | TRASFERIMENTO A TITOLO GRATUITO | Valore catastale   | 40,63  | 40,63  | PROVINCIA                   |   |
| 28366  | TERRENI DEMANIALI  | 1.2.2.01.03.01.001  | Demaniale  | 90     | 276        | 360           | PG        | GUALDO TADINO |          | No                            | 13/11/2009           | TRASFERIMENTO A TITOLO GRATUITO | Valore catastale   | 118,63   | 118,63   | PROVINCIA                   |   |
| 28295  | TERRENI DEMANIALI  | 1.2.2.01.03.01.001  | Demaniale  | 60     | 453        | 90            | PG        | GUALDO TADINO |          | No                            | 13/11/2009           | TRASFERIMENTO A TITOLO GRATUITO | Valore catastale   | 45,50  | 45,50  | PROVINCIA                   |   |
| 28116  | TERRENI DEMANIALI  | 1.2.2.01.03.01.001  | Demaniale  | 20     | 276        | 960           | PG        | GUALDO TADINO |          | No                            | 09/12/1980           | ESPROPRIO                       | Valore acquisizione  | 759,19   | 759,19   | AGENZIA FORESTALE REGIONALE |   |
| 28168  | TERRENI DEMANIALI  | 1.2.2.01.03.01.001  | Demaniale  | 34     | 429        | 120           | PG        | GUALDO TADINO |          | No                            | 04/11/1982           | ESPROPRIO                       | Valore acquisizione  | 27,89  | 27,89  | AGENZIA FORESTALE REGIONALE |   |
| 28176  | TERRENI DEMANIALI  | 1.2.2.01.03.01.001  | Demaniale  | 34     | 437        | 150           | PG        | GUALDO TADINO |          | No                            | 09/12/1980           | ESPROPRIO                       | Valore acquisizione  | 61,70  | 61,70  | AGENZIA FORESTALE REGIONALE |   |
| 28326  | TERRENI DEMANIALI  | 1.2.2.01.03.01.001  | Demaniale  | 75     | 419        | 190           | PG        | GUALDO TADINO |          | No                            | 13/11/2009           | TRASFERIMENTO A TITOLO GRATUITO | Valore catastale   | 95,88  | 95,88  | PROVINCIA                   |   |
| 28414  | TERRENI DEMANIALI  | 1.2.2.01.03.01.001  | Demaniale  | 109    | 280        | 80            | PG        | GUALDO TADINO |          | No                            | 13/11/2009           | TRASFERIMENTO A TITOLO GRATUITO | Valore catastale   | 26,00  | 26,00  | PROVINCIA                   |   |
| 28330  | TERRENI DEMANIALI  | 1.2.2.01.03.01.001  | Demaniale  | 75     | 423        | 80            | PG        | GUALDO TADINO |          | No                            | 13/11/2009           | TRASFERIMENTO A TITOLO GRATUITO | Valore catastale   | 27,63  | 27,63  | PROVINCIA                   |   |
| 28407  | TERRENI DEMANIALI  | 1.2.2.01.03.01.001  | Demaniale  | 109    | 273        | 360           | PG        | GUALDO TADINO |          | No                            | 13/11/2009           | TRASFERIMENTO A TITOLO GRATUITO | Valore catastale   | 125,13   | 125,13   | PROVINCIA                   |   |
| 28147  | TERRENI DEMANIALI  | 1.2.2.01.03.01.001  | Demaniale  | 34     | 407        | 65            | PG        | GUALDO TADINO |          | No                            | 13/05/1980           | ESPROPRIO                       | Valore acquisizione  | 41,04  | 41,04  | PROVINCIA                   |   |
| 28162  | TERRENI DEMANIALI  | 1.2.2.01.03.01.001  | Demaniale  | 34     | 412        | 110           | PG        | GUALDO TADINO |          | No                            | 09/12/1980           | ESPROPRIO                       | Valore acquisizione  | 44,33  | 44,33  | AGENZIA FORESTALE REGIONALE |   |
| 28387  | TERRENI DEMANIALI  | 1.2.2.01.03.01.001  | Demaniale  | 109    | 241        | 330           | PG        | GUALDO TADINO |          | No                            | 13/11/2009           | TRASFERIMENTO A TITOLO GRATUITO | Valore catastale   | 14,63  | 14,63  | PROVINCIA                   |   |
| 28334  | TERRENI DEMANIALI  | 1.2.2.01.03.01.001  | Demaniale  | 86     | 265        | 110           | PG        | GUALDO TADINO |          | No                            | 13/11/2009           | TRASFERIMENTO A TITOLO GRATUITO | Valore catastale   | 35,75  | 35,75  | PROVINCIA                   |   |
| 28258  | TERRENI DEMANIALI  | 1.2.2.01.03.01.001  | Demaniale  | 59     | 293        | 185           | PG        | GUALDO TADINO |          | No                            | 13/11/2009           | TRASFERIMENTO A TITOLO GRATUITO | Valore catastale   | 61,75  | 61,75  | PROVINCIA                   |   |
| 40409  | TERRENI DEMANIALI  | 1.2.2.01.03.01.001  | Demaniale  | 19     | 532        | 115           | PG        | GUALDO TADINO |          | No                            | 13/05/1980           | ESPROPRIO                       | Valore acquisizione  | 45,02  | 45,02  | PROVINCIA                   |   |
| 28096  | TERRENI DEMANIALI  | 1.2.2.01.03.01.001  | Demaniale  | 20     | 241        | 1.600         | PG        | GUALDO TADINO |          | No                            | 13/05/1980           | ESPROPRIO                       | Valore acquisizione  | 640,38   | 640,38   | PROVINCIA                   |   |
| 28247  | TERRENI DEMANIALI  | 1.2.2.01.03.01.001  | Demaniale  | 59     | 281        | 1.080         | PG        | GUALDO TADINO |          | No                            | 13/11/2009           | TRASFERIMENTO A TITOLO GRATUITO | Valore catastale   | 118,63   | 118,63   | PROVINCIA                   |   |
| 28299  | TERRENI DEMANIALI  | 1.2.2.01.03.01.001  | Demaniale  | 75     | 338        | 60            | PG        | GUALDO TADINO |          | No                            | 13/11/2009           | TRASFERIMENTO A TITOLO GRATUITO | Valore catastale   | 19,50  | 19,50  | PROVINCIA                   |   |
| 28346  | TERRENI DEMANIALI  | 1.2.2.01.03.01.001  | Demaniale  | 89     | 197        | 33            | PG        | GUALDO TADINO |          | No                            | 13/11/2009           | TRASFERIMENTO A TITOLO GRATUITO | Valore catastale   | 10,73  | 0,00   | PROVINCIA                   | Il valore è stato determinato applicando il metodo del D.L. della pubblica amministrazione in materia di beni pubblici. |
| 28355  | TERRENI DEMANIALI  | 1.2.2.01.03.01.001  | Demaniale  | 89     | 210        | 210           | PG        | GUALDO TADINO |          | No                            | 13/11/2009           | TRASFERIMENTO A TITOLO GRATUITO | Valore catastale   | 68,25  | 68,25  | PROVINCIA                   |   |
| 28427  | TERRENI DEMANIALI  | 1.2.2.01.03.01.001  | Demaniale  | 110    | 297        | 140           | PG        | GUALDO TADINO |          | No                            | 13/11/2009           | TRASFERIMENTO A TITOLO GRATUITO | Valore catastale   | 87,75  | 118,63   | PROVINCIA                   |   |
| 28148  | TERRENI DEMANIALI  | 1.2.2.01.03.01.001  | Demaniale  | 34     | 408        | 5             | PG        | GUALDO TADINO |          | No                            | 13/05/1980           | ESPROPRIO                       | Valore acquisizione  | 3,16   | 3,16   | PROVINCIA                   |   |
| 28181  | TERRENI DEMANIALI  | 1.2.2.01.03.01.001  | Demaniale  | 34     | 442        | 50            | PG        | GUALDO TADINO |          | No                            | 09/12/1980           | ESPROPRIO                       | Valore acquisizione  | 20,57  | 20,57  | AGENZIA FORESTALE REGIONALE |   |
| 28235  | TERRENI DEMANIALI  | 1.2.2.01.03.01.001  | Demaniale  | 63     | 119        | 1.050         | PG        | GUALDO TADINO |          | No                            | 13/11/2009           | TRASFERIMENTO A TITOLO GRATUITO | Valore catastale   | 69,88  | 69,88  | PROVINCIA                   |   |
| 28238  | TERRENI DEMANIALI  | 1.2.2.01.03.01.001  | Demaniale  | 105    | 515        | 25            | PG        | GUALDO TADINO |          | No                            | 13/11/2009           | TRASFERIMENTO A TITOLO GRATUITO | Valore catastale   | 13,00  | 13,00  | PROVINCIA                   |   |
| 28240  | TERRENI DEMANIALI  | 1.2.2.01.03.01.001  | Demaniale  | 54     | 426        | 32            | PG        | GUALDO TADINO |          | No                            | 13/11/2009           | TRASFERIMENTO A TITOLO GRATUITO | Valore catastale   | 19,50  | 19,50  | PROVINCIA                   |   |

**PATRIMONIO IMMOBILIARE REGIONE UMBRIA**  
**Prospetto Terreni al 31/12/2017**

| Numero identificativo (da sistema informativo) | Classificazione secondo il piano dei conti dello Stato Patrimoniale in base al D.lgs. 118/2011 (descrizione) | Classificazione secondo il piano dei conti dello Stato Patrimoniale in base al D.lgs. 118/2011 (Codice) | Classificazione ai sensi del codice civile (demaniale, disponibile, indisponibile) | Foglio | Particella | Superficie mq | Provincia | Comune        | Località | Bene soggetto ad ammortamento | Data di acquisizione | Modalità di acquisizione        | Criterio di validazione secondo i principi del D.lgs. 118/2011 | Valore dell'immobile secondo i principi del D.lgs. 118/2011 al 31/12/2017 (euro) | Valore dell'immobile secondo i principi del D.lgs. 118/2011 al 31/12/2016 (euro) | Ente Gestore                | Note |
|--|--|---|--|--------|------------|---------------|-----------|---------------|----------|-------------------------------|----------------------|---------------------------------|--|--|--|-----------------------------|------|
| 28131  | TERRENI DEMANIALI  | 1.2.2.01.03.01.001  | Demaniale  | 34     | 378        | 3.700         | PG        | GUALDO TADINO |          | No                            | 06/12/1980           | ESPROPRIO                       | Valore acquisizione  | 703,99   | 703,99   | AGENZIA FORESTALE REGIONALE |      |
| 28133  | TERRENI DEMANIALI  | 1.2.2.01.03.01.001  | Demaniale  | 34     | 380        | 1.320         | PG        | GUALDO TADINO |          | No                            | 13/05/1980           | ESPROPRIO                       | Valore acquisizione  | 833,52   | 833,52   | PROVINCIA                   |      |
| 28212  | TERRENI DEMANIALI  | 1.2.2.01.03.01.001  | Demaniale  | 11     | 614        | 940           | PG        | GUALDO TADINO |          | No                            | 03/03/2011           | ACQUISIZIONE                    | Valore acquisizione  | 1.193,20   | 1.193,20   | PROVINCIA                   |      |
| 28214  | TERRENI DEMANIALI  | 1.2.2.01.03.01.001  | Demaniale  | 28     | 30         | 218           | PG        | GUALDO TADINO |          | No                            | 13/11/2009           | TRASFERIMENTO A TITOLO GRATUITO | Valore catastale   | 136,50   | 136,50   | PROVINCIA                   |      |
| 28216  | TERRENI DEMANIALI  | 1.2.2.01.03.01.001  | Demaniale  | 28     | 47         | 2.830         | PG        | GUALDO TADINO |          | No                            | 13/11/2009           | TRASFERIMENTO A TITOLO GRATUITO | Valore catastale   | 950,63   | 950,63   | PROVINCIA                   |      |
| 28358  | TERRENI DEMANIALI  | 1.2.2.01.03.01.001  | Demaniale  | 90     | 266        | 140           | PG        | GUALDO TADINO |          | No                            | 13/11/2009           | TRASFERIMENTO A TITOLO GRATUITO | Valore catastale   | 45,50  | 45,50  | PROVINCIA                   |      |
| 28360  | TERRENI DEMANIALI  | 1.2.2.01.03.01.001  | Demaniale  | 90     | 270        | 2.180         | PG        | GUALDO TADINO |          | No                            | 13/11/2009           | TRASFERIMENTO A TITOLO GRATUITO | Valore catastale   | 731,25   | 731,25   | PROVINCIA                   |      |
| 28363  | TERRENI DEMANIALI  | 1.2.2.01.03.01.001  | Demaniale  | 90     | 273        | 1.180         | PG        | GUALDO TADINO |          | No                            | 13/11/2009           | TRASFERIMENTO A TITOLO GRATUITO | Valore catastale   | 386,75   | 386,75   | PROVINCIA                   |      |
| 28385  | TERRENI DEMANIALI  | 1.2.2.01.03.01.001  | Demaniale  | 90     | 275        | 350           | PG        | GUALDO TADINO |          | No                            | 13/11/2009           | TRASFERIMENTO A TITOLO GRATUITO | Valore catastale   | 26,00  | 26,00  | PROVINCIA                   |      |
| 28388  | TERRENI DEMANIALI  | 1.2.2.01.03.01.001  | Demaniale  | 97     | 408        | 70            | PG        | GUALDO TADINO |          | No                            | 13/11/2009           | TRASFERIMENTO A TITOLO GRATUITO | Valore catastale   | 22,75  | 22,75  | PROVINCIA                   |      |
| 28170  | TERRENI DEMANIALI  | 1.2.2.01.03.01.001  | Demaniale  | 34     | 431        | 640           | PG        | GUALDO TADINO |          | No                            | 06/12/1980           | ESPROPRIO                       | Valore acquisizione  | 74,37  | 74,37  | AGENZIA FORESTALE REGIONALE |      |
| 28315  | TERRENI DEMANIALI  | 1.2.2.01.03.01.001  | Demaniale  | 75     | 373        | 32            | PG        | GUALDO TADINO |          | No                            | 13/11/2009           | TRASFERIMENTO A TITOLO GRATUITO | Valore catastale   | 1,63   | 1,63   | PROVINCIA                   |      |
| 28107  | TERRENI DEMANIALI  | 1.2.2.01.03.01.001  | Demaniale  | 20     | 256        | 2.800         | PG        | GUALDO TADINO |          | No                            | 13/05/1980           | ESPROPRIO                       | Valore acquisizione  | 1.123,29   | 1.123,29   | PROVINCIA                   |      |
| 28110  | TERRENI DEMANIALI  | 1.2.2.01.03.01.001  | Demaniale  | 20     | 270        | 180           | PG        | GUALDO TADINO |          | No                            | 13/05/1980           | ESPROPRIO                       | Valore acquisizione  | 76,04  | 76,04  | PROVINCIA                   |      |
| 28113  | TERRENI DEMANIALI  | 1.2.2.01.03.01.001  | Demaniale  | 20     | 273        | 520           | PG        | GUALDO TADINO |          | No                            | 13/05/1980           | ESPROPRIO                       | Valore acquisizione  | 208,12   | 208,12   | PROVINCIA                   |      |
| 28115  | TERRENI DEMANIALI  | 1.2.2.01.03.01.001  | Demaniale  | 20     | 275        | 1.120         | PG        | GUALDO TADINO |          | No                            | 13/05/1980           | ESPROPRIO                       | Valore acquisizione  | 484,78   | 484,78   | PROVINCIA                   |      |
| 28333  | TERRENI DEMANIALI  | 1.2.2.01.03.01.001  | Demaniale  | 86     | 264        | 600           | PG        | GUALDO TADINO |          | No                            | 13/11/2009           | TRASFERIMENTO A TITOLO GRATUITO | Valore catastale   | 196,63   | 196,63   | PROVINCIA                   |      |
| 28336  | TERRENI DEMANIALI  | 1.2.2.01.03.01.001  | Demaniale  | 86     | 267        | 200           | PG        | GUALDO TADINO |          | No                            | 13/11/2009           | TRASFERIMENTO A TITOLO GRATUITO | Valore catastale   | 65,00  | 65,00  | PROVINCIA                   |      |
| 28119  | TERRENI DEMANIALI  | 1.2.2.01.03.01.001  | Demaniale  | 20     | 279        | 3.940         | PG        | GUALDO TADINO |          | No                            | 06/12/1980           | ESPROPRIO                       | Valore acquisizione  | 3.052,26   | 3.052,26   | AGENZIA FORESTALE REGIONALE |      |
| 28122  | TERRENI DEMANIALI  | 1.2.2.01.03.01.001  | Demaniale  | 20     | 283        | 640           | PG        | GUALDO TADINO |          | No                            | 04/11/1982           | ESPROPRIO                       | Valore acquisizione  | 495,80   | 495,80   | AGENZIA FORESTALE REGIONALE |      |
| 28415  | TERRENI DEMANIALI  | 1.2.2.01.03.01.001  | Demaniale  | 109    | 281        | 180           | PG        | GUALDO TADINO |          | No                            | 13/11/2009           | TRASFERIMENTO A TITOLO GRATUITO | Valore catastale   | 58,50  | 58,50  | PROVINCIA                   |      |
| 28417  | TERRENI DEMANIALI  | 1.2.2.01.03.01.001  | Demaniale  | 110    | 271        | 340           | PG        | GUALDO TADINO |          | No                            | 13/11/2009           | TRASFERIMENTO A TITOLO GRATUITO | Valore catastale   | 110,50   | 110,50   | PROVINCIA                   |      |
| 28421  | TERRENI DEMANIALI  | 1.2.2.01.03.01.001  | Demaniale  | 110    | 282        | 20            | PG        | GUALDO TADINO |          | No                            | 13/11/2009           | TRASFERIMENTO A TITOLO GRATUITO | Valore catastale   | 6,50   | 6,50   | PROVINCIA                   |      |
| 28424  | TERRENI DEMANIALI  | 1.2.2.01.03.01.001  | Demaniale  | 110    | 289        | 520           | PG        | GUALDO TADINO |          | No                            | 13/11/2009           | TRASFERIMENTO A TITOLO GRATUITO | Valore catastale   | 170,63   | 170,63   | PROVINCIA                   |      |
| 28428  | TERRENI DEMANIALI  | 1.2.2.01.03.01.001  | Demaniale  | 110    | 298        | 650           | PG        | GUALDO TADINO |          | No                            | 13/11/2009           | TRASFERIMENTO A TITOLO GRATUITO | Valore catastale   | 212,88   | 212,88   | PROVINCIA                   |      |
| 28292  | TERRENI DEMANIALI  | 1.2.2.01.03.01.001  | Demaniale  | 60     | 450        | 165           | PG        | GUALDO TADINO |          | No                            | 13/11/2009           | TRASFERIMENTO A TITOLO GRATUITO | Valore catastale   | 82,88  | 82,88  | PROVINCIA                   |      |
| 28294  | TERRENI DEMANIALI  | 1.2.2.01.03.01.001  | Demaniale  | 60     | 452        | 2.380         | PG        | GUALDO TADINO |          | No                            | 13/11/2009           | TRASFERIMENTO A TITOLO GRATUITO | Valore catastale   | 793,00   | 793,00   | PROVINCIA                   |      |
| 28297  | TERRENI DEMANIALI  | 1.2.2.01.03.01.001  | Demaniale  | 60     | 456        | 25            | PG        | GUALDO TADINO |          | No                            | 13/11/2009           | TRASFERIMENTO A TITOLO GRATUITO | Valore catastale   | 13,00  | 13,00  | PROVINCIA                   |      |
| 28298  | TERRENI DEMANIALI  | 1.2.2.01.03.01.001  | Demaniale  | 75     | 337        | 420           | PG        | GUALDO TADINO |          | No                            | 13/11/2009           | TRASFERIMENTO A TITOLO GRATUITO | Valore catastale   | 141,38   | 141,38   | PROVINCIA                   |      |
| 28684  | TERRENI DEMANIALI  | 1.2.2.01.03.01.001  | Demaniale  | 19     | 93         | 110           | PG        | GUALDO TADINO |          | No                            | 13/05/1980           | ESPROPRIO                       | Valore acquisizione  | 43,06  | 43,06  | PROVINCIA                   |      |
| 28687  | TERRENI DEMANIALI  | 1.2.2.01.03.01.001  | Demaniale  | 19     | 99         | 40            | PG        | GUALDO TADINO |          | No                            | 04/11/1982           | ESPROPRIO                       | Valore acquisizione  | 33,47  | 33,47  | PROVINCIA                   |      |
| 28091  | TERRENI DEMANIALI  | 1.2.2.01.03.01.001  | Demaniale  | 20     | 234        | 8.860         | PG        | GUALDO TADINO |          | No                            | 13/05/1980           | ESPROPRIO                       | Valore acquisizione  | 3.558,09   | 3.558,09   | PROVINCIA                   |      |
| 28095  | TERRENI DEMANIALI  | 1.2.2.01.03.01.001  | Demaniale  | 20     | 239        | 430           | PG        | GUALDO TADINO |          | No                            | 13/05/1980           | ESPROPRIO                       | Valore acquisizione  | 172,10   | 172,10   | PROVINCIA                   |      |

**PATRIMONIO IMMOBILIARE REGIONE UMBRIA**  
**Prospetto Terreni al 31/12/2017**

| Numero identificativo (da sistema informativo) | Classificazione secondo il piano dei conti dello Stato Patrimoniale in base al D.lgs. 118/2011 (descrizione) | Classificazione secondo il piano dei conti dello Stato Patrimoniale in base al D.lgs. 118/2011 (Codice) | Classificazione ai sensi del codice civile (demaniale, disponibile, indisponibile) | Foglio | Particella | Superficie mq | Provincia | Comune        | Località | Bene soggetto ad ammortamento | Data di acquisizione | Modalità di acquisizione        | Criterio di valutazione secondo i principi del D.lgs. 118/2011 | Valore dell'immobile secondo i principi del D.lgs. 118/2011 al 31/12/2017 (euro) | Valore dell'immobile secondo i principi del D.lgs. 118/2011 al 31/12/2016 (euro) | Eme Gestore                 | Note |
|--|--|---|--|--------|------------|---------------|-----------|---------------|----------|-------------------------------|----------------------|---------------------------------|--|--|--|-----------------------------|------|
| 28310  | TERRENI DEMANIALI  | 1.2.2.01.03.01.001  | Demaniale  | 75     | 366        | 2.200         | PG        | GUALDO TADINO |          | No                            | 13/11/2009           | TRASFERIMENTO A TITOLO GRATUITO | Valore catastale   | 737,75   | 737,75   | PROVINCIA                   |      |
| 28312  | TERRENI DEMANIALI  | 1.2.2.01.03.01.001  | Demaniale  | 75     | 368        | 160           | PG        | GUALDO TADINO |          | No                            | 13/11/2009           | TRASFERIMENTO A TITOLO GRATUITO | Valore catastale   | 53,63  | 53,63  | PROVINCIA                   |      |
| 28409  | TERRENI DEMANIALI  | 1.2.2.01.03.01.001  | Demaniale  | 109    | 275        | 430           | PG        | GUALDO TADINO |          | No                            | 13/11/2009           | TRASFERIMENTO A TITOLO GRATUITO | Valore catastale   | 141,38   | 141,38   | PROVINCIA                   |      |
| 28304  | TERRENI DEMANIALI  | 1.2.2.01.03.01.001  | Demaniale  | 75     | 351        | 180           | PG        | GUALDO TADINO |          | No                            | 13/11/2009           | TRASFERIMENTO A TITOLO GRATUITO | Valore catastale   | 60,13  | 60,13  | PROVINCIA                   |      |
| 28698  | TERRENI DEMANIALI  | 1.2.2.01.03.01.001  | Demaniale  | 20     | 244        | 70            | PG        | GUALDO TADINO |          | No                            | 13/05/1980           | ESPROPRIO                       | Valore acquisizione  | 28,02  | 28,02  | PROVINCIA                   |      |
| 28101  | TERRENI DEMANIALI  | 1.2.2.01.03.01.001  | Demaniale  | 20     | 248        | 780           | PG        | GUALDO TADINO |          | No                            | 13/05/1980           | ESPROPRIO                       | Valore acquisizione  | 312,18   | 312,18   | PROVINCIA                   |      |
| 28400  | TERRENI DEMANIALI  | 1.2.2.01.03.01.001  | Demaniale  | 109    | 266        | 10            | PG        | GUALDO TADINO |          | No                            | 13/11/2009           | TRASFERIMENTO A TITOLO GRATUITO | Valore catastale   | 3,25   | 3,25   | PROVINCIA                   |      |
| 28403  | TERRENI DEMANIALI  | 1.2.2.01.03.01.001  | Demaniale  | 109    | 269        | 1.640         | PG        | GUALDO TADINO |          | No                            | 13/11/2009           | TRASFERIMENTO A TITOLO GRATUITO | Valore catastale   | 274,63   | 274,63   | PROVINCIA                   |      |
| 28406  | TERRENI DEMANIALI  | 1.2.2.01.03.01.001  | Demaniale  | 109    | 272        | 1.320         | PG        | GUALDO TADINO |          | No                            | 13/11/2009           | TRASFERIMENTO A TITOLO GRATUITO | Valore catastale   | 432,25   | 432,25   | PROVINCIA                   |      |
| 28393  | TERRENI DEMANIALI  | 1.2.2.01.03.01.001  | Demaniale  | 109    | 251        | 560           | PG        | GUALDO TADINO |          | No                            | 13/11/2009           | TRASFERIMENTO A TITOLO GRATUITO | Valore catastale   | 183,63   | 183,63   | PROVINCIA                   |      |
| 28382  | TERRENI DEMANIALI  | 1.2.2.01.03.01.001  | Demaniale  | 97     | 482        | 1.200         | PG        | GUALDO TADINO |          | No                            | 13/11/2009           | TRASFERIMENTO A TITOLO GRATUITO | Valore catastale   | 393,25   | 393,25   | PROVINCIA                   |      |
| 28323  | TERRENI DEMANIALI  | 1.2.2.01.03.01.001  | Demaniale  | 75     | 416        | 143           | PG        | GUALDO TADINO |          | No                            | 13/11/2009           | TRASFERIMENTO A TITOLO GRATUITO | Valore catastale   | 71,50  | 71,50  | PROVINCIA                   |      |
| 28324  | TERRENI DEMANIALI  | 1.2.2.01.03.01.001  | Demaniale  | 75     | 417        | 400           | PG        | GUALDO TADINO |          | No                            | 13/11/2009           | TRASFERIMENTO A TITOLO GRATUITO | Valore catastale   | 201,50   | 201,50   | PROVINCIA                   |      |
| 28329  | TERRENI DEMANIALI  | 1.2.2.01.03.01.001  | Demaniale  | 75     | 422        | 330           | PG        | GUALDO TADINO |          | No                            | 13/11/2009           | TRASFERIMENTO A TITOLO GRATUITO | Valore catastale   | 110,50   | 110,50   | PROVINCIA                   |      |
| 28372  | TERRENI DEMANIALI  | 1.2.2.01.03.01.001  | Demaniale  | 97     | 482        | 360           | PG        | GUALDO TADINO |          | No                            | 13/11/2009           | TRASFERIMENTO A TITOLO GRATUITO | Valore catastale   | 224,25   | 224,25   | PROVINCIA                   |      |
| 28374  | TERRENI DEMANIALI  | 1.2.2.01.03.01.001  | Demaniale  | 97     | 484        | 2.760         | PG        | GUALDO TADINO |          | No                            | 13/11/2009           | TRASFERIMENTO A TITOLO GRATUITO | Valore catastale   | 903,50   | 903,50   | PROVINCIA                   |      |
| 28343  | TERRENI DEMANIALI  | 1.2.2.01.03.01.001  | Demaniale  | 89     | 185        | 130           | PG        | GUALDO TADINO |          | No                            | 13/11/2009           | TRASFERIMENTO A TITOLO GRATUITO | Valore catastale   | 42,25  | 42,25  | PROVINCIA                   |      |
| 28282  | TERRENI DEMANIALI  | 1.2.2.01.03.01.001  | Demaniale  | 60     | 440        | 315           | PG        | GUALDO TADINO |          | No                            | 13/11/2009           | TRASFERIMENTO A TITOLO GRATUITO | Valore catastale   | 159,25   | 159,25   | PROVINCIA                   |      |
| 28285  | TERRENI DEMANIALI  | 1.2.2.01.03.01.001  | Demaniale  | 60     | 443        | 20            | PG        | GUALDO TADINO |          | No                            | 13/11/2009           | TRASFERIMENTO A TITOLO GRATUITO | Valore catastale   | 9,75   | 9,75   | PROVINCIA                   |      |
| 28411  | TERRENI DEMANIALI  | 1.2.2.01.03.01.001  | Demaniale  | 109    | 277        | 640           | PG        | GUALDO TADINO |          | No                            | 13/11/2009           | TRASFERIMENTO A TITOLO GRATUITO | Valore catastale   | 209,63   | 209,63   | PROVINCIA                   |      |
| 28112  | TERRENI DEMANIALI  | 1.2.2.01.03.01.001  | Demaniale  | 20     | 272        | 880           | PG        | GUALDO TADINO |          | No                            | 13/05/1980           | ESPROPRIO                       | Valore acquisizione  | 352,21   | 352,21   | PROVINCIA                   |      |
| 28290  | TERRENI DEMANIALI  | 1.2.2.01.03.01.001  | Demaniale  | 60     | 448        | 20            | PG        | GUALDO TADINO |          | No                            | 13/11/2009           | TRASFERIMENTO A TITOLO GRATUITO | Valore catastale   | 9,75   | 9,75   | PROVINCIA                   |      |
| 40404  | TERRENI DEMANIALI  | 1.2.2.01.03.01.001  | Demaniale  | 19     | 523        | 295           | PG        | GUALDO TADINO |          | No                            | 04/11/1982           | ESPROPRIO                       | Valore acquisizione  | 517,48   | 517,48   | PROVINCIA                   |      |
| 40406  | TERRENI DEMANIALI  | 1.2.2.01.03.01.001  | Demaniale  | 19     | 525        | 20            | PG        | GUALDO TADINO |          | No                            | 04/11/1982           | ESPROPRIO                       | Valore acquisizione  | 35,08  | 35,08  | PROVINCIA                   |      |
| 40407  | TERRENI DEMANIALI  | 1.2.2.01.03.01.001  | Demaniale  | 19     | 531        | 3.595         | PG        | GUALDO TADINO |          | No                            | 13/05/1980           | ESPROPRIO                       | Valore acquisizione  | 1.407,40   | 1.407,40   | PROVINCIA                   |      |
| 28271  | TERRENI DEMANIALI  | 1.2.2.01.03.01.001  | Demaniale  | 60     | 429        | 160           | PG        | GUALDO TADINO |          | No                            | 13/11/2009           | TRASFERIMENTO A TITOLO GRATUITO | Valore catastale   | 81,25  | 81,25  | PROVINCIA                   |      |
| 28226  | TERRENI DEMANIALI  | 1.2.2.01.03.01.001  | Demaniale  | 28     | 402        | 60            | PG        | GUALDO TADINO |          | No                            | 13/11/2009           | TRASFERIMENTO A TITOLO GRATUITO | Valore catastale   | 19,50  | 19,50  | PROVINCIA                   |      |
| 28239  | TERRENI DEMANIALI  | 1.2.2.01.03.01.001  | Demaniale  | 54     | 425        | 395           | PG        | GUALDO TADINO |          | No                            | 13/11/2009           | TRASFERIMENTO A TITOLO GRATUITO | Valore catastale   | 248,63   | 248,63   | PROVINCIA                   |      |
| 28282  | TERRENI DEMANIALI  | 1.2.2.01.03.01.001  | Demaniale  | 59     | 297        | 6             | PG        | GUALDO TADINO |          | No                            | 13/11/2009           | TRASFERIMENTO A TITOLO GRATUITO | Valore catastale   | 1,63   | 1,63   | PROVINCIA                   |      |
| 28280  | TERRENI DEMANIALI  | 1.2.2.01.03.01.001  | Demaniale  | 60     | 438        | 185           | PG        | GUALDO TADINO |          | No                            | 13/11/2009           | TRASFERIMENTO A TITOLO GRATUITO | Valore catastale   | 92,63  | 92,63  | PROVINCIA                   |      |
| 28104  | TERRENI DEMANIALI  | 1.2.2.01.03.01.001  | Demaniale  | 20     | 253        | 1.230         | PG        | GUALDO TADINO |          | No                            | 09/12/1980           | ESPROPRIO                       | Valore acquisizione  | 28,84  | 28,84  | AGENZIA FORESTALE REGIONALE |      |
| 28381  | TERRENI DEMANIALI  | 1.2.2.01.03.01.001  | Demaniale  | 97     | 491        | 250           | PG        | GUALDO TADINO |          | No                            | 13/11/2009           | TRASFERIMENTO A TITOLO GRATUITO | Valore catastale   | 81,25  | 81,25  | PROVINCIA                   |      |
| 28289  | TERRENI DEMANIALI  | 1.2.2.01.03.01.001  | Demaniale  | 60     | 427        | 300           | PG        | GUALDO TADINO |          | No                            | 13/11/2009           | TRASFERIMENTO A TITOLO GRATUITO | Valore catastale   | 151,13   | 151,13   | PROVINCIA                   |      |

**PATRIMONIO IMMOBILIARE REGIONE UMBRIA**  
**Prospetto Terreni al 31/12/2017**

| Numero identificativo (da sistema informativo) | Classificazione secondo il piano dei conti dello Stato Patrimoniale in base al D.lgs. 118/2011 (descrizione) | Classificazione secondo il piano dei conti dello Stato Patrimoniale in base al D.lgs. 118/2011 (Codice) | Classificazione ai sensi del codice civile (demaniale/disponibile/indisponibile) | Foglio | Particella | Superficie mq | Provincia | Comune        | Località | Bene soggetto ad ammortamento | Data di acquisizione | Modalità di acquisizione        | Criterio di valutazione secondo i principi del D.lgs. 118/2011 | Valore dell'immobile secondo i principi del D.lgs. 118/2011 al 31/12/2017 (euro) | Valore dell'immobile secondo i principi del D.lgs. 118/2011 al 31/12/2016 (euro) | Eme Gestore                 | Note  |
|--|--|---|--|--------|------------|---------------|-----------|---------------|----------|-------------------------------|----------------------|---------------------------------|--|--|--|-----------------------------|---|
| 28206  | TERRENI DEMANIALI  | 1.2.2.01.03.01.001  | Demaniale  | 81     | 1054       | 780           | PG        | GUALDO TADINO |          | No                            | 02/04/2007           | ESPROPRIO                       | Valore acquisizione  | 715,76   | 715,76   | PROVINCIA                   |   |
| 28211  | TERRENI DEMANIALI  | 1.2.2.01.03.01.001  | Demaniale  | 11     | 1305       | 850           | PG        | GUALDO TADINO |          | No                            | 03/03/2011           | ACQUISIZIONE                    | Valore acquisizione  | 8.764,06   | 8.764,06   | PROVINCIA                   |   |
| 28250  | TERRENI DEMANIALI  | 1.2.2.01.03.01.001  | Demaniale  | 59     | 284        | 155           | PG        | GUALDO TADINO |          | No                            | 13/11/2009           | TRASFERIMENTO A TITOLO GRATUITO | Valore catastale   | 52,00  | 52,00  | PROVINCIA                   |   |
| 28278  | TERRENI DEMANIALI  | 1.2.2.01.03.01.001  | Demaniale  | 60     | 436        | 150           | PG        | GUALDO TADINO |          | No                            | 13/11/2009           | TRASFERIMENTO A TITOLO GRATUITO | Valore catastale   | 74,75  | 74,75  | PROVINCIA                   |   |
| 28248  | TERRENI DEMANIALI  | 1.2.2.01.03.01.001  | Demaniale  | 59     | 282        | 235           | PG        | GUALDO TADINO |          | No                            | 13/11/2009           | TRASFERIMENTO A TITOLO GRATUITO | Valore catastale   | 79,63  | 79,63  | PROVINCIA                   |   |
| 28349  | TERRENI DEMANIALI  | 1.2.2.01.03.01.001  | Demaniale  | 89     | 198        | 60            | PG        | GUALDO TADINO |          | No                            | 13/11/2009           | TRASFERIMENTO A TITOLO GRATUITO | Valore catastale   | 19,50  | 0,00   | PROVINCIA                   | Il valore è stato determinato applicando il metodo F.D. dell'art. 2643 del Codice Civile. |
| 28344  | TERRENI DEMANIALI  | 1.2.2.01.03.01.001  | Demaniale  | 89     | 186        | 300           | PG        | GUALDO TADINO |          | No                            | 13/11/2009           | TRASFERIMENTO A TITOLO GRATUITO | Valore catastale   | 97,50  | 97,50  | PROVINCIA                   |   |
| 28341  | TERRENI DEMANIALI  | 1.2.2.01.03.01.001  | Demaniale  | 89     | 183        | 320           | PG        | GUALDO TADINO |          | No                            | 13/11/2009           | TRASFERIMENTO A TITOLO GRATUITO | Valore catastale   | 104,00   | 104,00   | PROVINCIA                   |   |
| 28354  | TERRENI DEMANIALI  | 1.2.2.01.03.01.001  | Demaniale  | 89     | 208        | 1.040         | PG        | GUALDO TADINO |          | No                            | 13/11/2009           | TRASFERIMENTO A TITOLO GRATUITO | Valore catastale   | 339,63   | 339,63   | PROVINCIA                   |   |
| 28389  | TERRENI DEMANIALI  | 1.2.2.01.03.01.001  | Demaniale  | 97     | 409        | 200           | PG        | GUALDO TADINO |          | No                            | 13/11/2009           | TRASFERIMENTO A TITOLO GRATUITO | Valore catastale   | 65,00  | 65,00  | PROVINCIA                   |   |
| 28397  | TERRENI DEMANIALI  | 1.2.2.01.03.01.001  | Demaniale  | 109    | 263        | 350           | PG        | GUALDO TADINO |          | No                            | 13/11/2009           | TRASFERIMENTO A TITOLO GRATUITO | Valore catastale   | 113,75   | 113,75   | PROVINCIA                   |   |
| 28422  | TERRENI DEMANIALI  | 1.2.2.01.03.01.001  | Demaniale  | 110    | 283        | 220           | PG        | GUALDO TADINO |          | No                            | 13/11/2009           | TRASFERIMENTO A TITOLO GRATUITO | Valore catastale   | 71,50  | 71,50  | PROVINCIA                   |   |
| 40410  | TERRENI DEMANIALI  | 1.2.2.01.03.01.001  | Demaniale  | 19     | 529        | 120           | PG        | GUALDO TADINO |          | No                            | 04/11/1982           | ESPROPRIO                       | Valore acquisizione  | 82,18  | 82,18  | PROVINCIA                   |   |
| 40411  | TERRENI DEMANIALI  | 1.2.2.01.03.01.001  | Demaniale  | 19     | 530        | 180           | PG        | GUALDO TADINO |          | No                            | 04/11/1982           | ESPROPRIO                       | Valore acquisizione  | 123,27   | 123,27   | PROVINCIA                   |   |
| 40412  | TERRENI DEMANIALI  | 1.2.2.01.03.01.001  | Demaniale  | 19     | 521        | 170           | PG        | GUALDO TADINO |          | No                            | 09/12/1980           | ESPROPRIO                       | Valore acquisizione  | 142,23   | 142,23   | PROVINCIA                   |   |
| 40413  | TERRENI DEMANIALI  | 1.2.2.01.03.01.001  | Demaniale  | 19     | 522        | 25            | PG        | GUALDO TADINO |          | No                            | 09/12/1980           | ESPROPRIO                       | Valore acquisizione  | 20,92  | 20,92  | PROVINCIA                   |   |
| 28347  | TERRENI DEMANIALI  | 1.2.2.01.03.01.001  | Demaniale  | 89     | 196        | 55            | PG        | GUALDO TADINO |          | No                            | 13/11/2009           | TRASFERIMENTO A TITOLO GRATUITO | Valore catastale   | 17,88  | 0,00   | PROVINCIA                   | Il valore è stato determinato applicando il metodo F.D. dell'art. 2643 del Codice Civile. |
| 28371  | TERRENI DEMANIALI  | 1.2.2.01.03.01.001  | Demaniale  | 97     | 445        | 400           | PG        | GUALDO TADINO |          | No                            | 13/11/2009           | TRASFERIMENTO A TITOLO GRATUITO | Valore catastale   | 131,63   | 131,63   | PROVINCIA                   |   |
| 28332  | TERRENI DEMANIALI  | 1.2.2.01.03.01.001  | Demaniale  | 86     | 263        | 150           | PG        | GUALDO TADINO |          | No                            | 13/11/2009           | TRASFERIMENTO A TITOLO GRATUITO | Valore catastale   | 48,75  | 48,75  | PROVINCIA                   |   |
| 28685  | TERRENI DEMANIALI  | 1.2.2.01.03.01.001  | Demaniale  | 19     | 95         | 6.520         | PG        | GUALDO TADINO |          | No                            | 13/05/1980           | ESPROPRIO                       | Valore acquisizione  | 2.552,50   | 2.552,50   | PROVINCIA                   |   |
| 28305  | TERRENI DEMANIALI  | 1.2.2.01.03.01.001  | Demaniale  | 75     | 358        | 440           | PG        | GUALDO TADINO |          | No                            | 13/11/2009           | TRASFERIMENTO A TITOLO GRATUITO | Valore catastale   | 147,88   | 147,88   | PROVINCIA                   |   |
| 28382  | TERRENI DEMANIALI  | 1.2.2.01.03.01.001  | Demaniale  | 90     | 272        | 170           | PG        | GUALDO TADINO |          | No                            | 13/11/2009           | TRASFERIMENTO A TITOLO GRATUITO | Valore catastale   | 55,25  | 55,25  | PROVINCIA                   |   |
| 28123  | TERRENI DEMANIALI  | 1.2.2.01.03.01.001  | Demaniale  | 20     | 284        | 540           | PG        | GUALDO TADINO |          | No                            | 04/11/1982           | ESPROPRIO                       | Valore acquisizione  | 418,33   | 418,33   | AGENZIA FORESTALE REGIONALE |   |
| 28399  | TERRENI DEMANIALI  | 1.2.2.01.03.01.001  | Demaniale  | 109    | 265        | 710           | PG        | GUALDO TADINO |          | No                            | 13/11/2009           | TRASFERIMENTO A TITOLO GRATUITO | Valore catastale   | 232,38   | 232,38   | PROVINCIA                   |   |
| 28418  | TERRENI DEMANIALI  | 1.2.2.01.03.01.001  | Demaniale  | 110    | 273        | 160           | PG        | GUALDO TADINO |          | No                            | 13/11/2009           | TRASFERIMENTO A TITOLO GRATUITO | Valore catastale   | 52,00  | 52,00  | PROVINCIA                   |   |
| 28220  | TERRENI DEMANIALI  | 1.2.2.01.03.01.001  | Demaniale  | 28     | 395        | 6.840         | PG        | GUALDO TADINO |          | No                            | 13/11/2009           | TRASFERIMENTO A TITOLO GRATUITO | Valore catastale   | 2.296,13   | 2.296,13   | PROVINCIA                   |   |
| 28190  | TERRENI DEMANIALI  | 1.2.2.01.03.01.001  | Demaniale  | 34     | 451        | 25            | PG        | GUALDO TADINO |          | No                            | 09/12/1980           | ESPROPRIO                       | Valore acquisizione  | 2,91   | 2,91   | AGENZIA FORESTALE REGIONALE |   |
| 28320  | TERRENI DEMANIALI  | 1.2.2.01.03.01.001  | Demaniale  | 75     | 384        | 20            | PG        | GUALDO TADINO |          | No                            | 13/11/2009           | TRASFERIMENTO A TITOLO GRATUITO | Valore catastale   | 6,70   | 0,00   | PROVINCIA                   | Il valore è stato determinato applicando il metodo F.D. dell'art. 2643 del Codice Civile. |
| 28423  | TERRENI DEMANIALI  | 1.2.2.01.03.01.001  | Demaniale  | 110    | 288        | 560           | PG        | GUALDO TADINO |          | No                            | 13/11/2009           | TRASFERIMENTO A TITOLO GRATUITO | Valore catastale   | 183,63   | 183,63   | PROVINCIA                   |   |
| 28287  | TERRENI DEMANIALI  | 1.2.2.01.03.01.001  | Demaniale  | 60     | 445        | 440           | PG        | GUALDO TADINO |          | No                            | 13/11/2009           | TRASFERIMENTO A TITOLO GRATUITO | Valore catastale   | 221,00   | 221,00   | PROVINCIA                   |   |
| 28100  | TERRENI DEMANIALI  | 1.2.2.01.03.01.001  | Demaniale  | 20     | 247        | 4.090         | PG        | GUALDO TADINO |          | No                            | 13/05/1980           | ESPROPRIO                       | Valore acquisizione  | 1.636,96   | 1.636,96   | PROVINCIA                   |   |
| 28376  | TERRENI DEMANIALI  | 1.2.2.01.03.01.001  | Demaniale  | 97     | 486        | 220           | PG        | GUALDO TADINO |          | No                            | 13/11/2009           | TRASFERIMENTO A TITOLO GRATUITO | Valore catastale   | 71,50  | 71,50  | PROVINCIA                   |   |
| 28401  | TERRENI DEMANIALI  | 1.2.2.01.03.01.001  | Demaniale  | 109    | 267        | 60            | PG        | GUALDO TADINO |          | No                            | 13/11/2009           | TRASFERIMENTO A TITOLO GRATUITO | Valore catastale   | 3,25   | 3,25   | PROVINCIA                   |   |

**PATRIMONIO IMMOBILIARE REGIONE UMBRIA**  
**Prospetto Terreni al 31/12/2017**

| Numero identificativo (da sistema informativo) | Classificazione secondo il piano dei conti dello Stato Patrimoniale in base al D.lgs. 118/2011 (descrizione) | Classificazione secondo il piano dei conti dello Stato Patrimoniale in base al D.lgs. 118/2011 (Codice) | Classificazione ai sensi del codice civile (demaniale/disponibile/indisponibile) | Foglio | Particella | Superficie mq | Provincia | Comune        | Località | Bene soggetto ad ammortamento | Data di acquisizione | Modalità di acquisizione        | Criterio di valutazione secondo i principi del D.lgs. 118/2011 | Valore dell'immobile secondo i principi del D.lgs. 118/2011 al 31/12/2017 (euro) | Valore dell'immobile secondo i principi del D.lgs. 118/2011 al 31/12/2016 (euro) | Ente Gestore                | Note   |
|--|--|---|--|--------|------------|---------------|-----------|---------------|----------|-------------------------------|----------------------|---------------------------------|--|--|--|-----------------------------|--|
| 28274  | TERRENI DEMANIALI  | 1.2.2.01.03.01.001  | Demaniale  | 60     | 432        | 98            | PG        | GUALDO TADINO |          | No                            | 13/11/2009           | TRASFERIMENTO A TITOLO GRATUITO | Valore catastale   | 48,75  | 48,75  | PROVINCIA                   |  |
| 28283  | TERRENI DEMANIALI  | 1.2.2.01.03.01.001  | Demaniale  | 81     | 902        | 95            | PG        | GUALDO TADINO |          | No                            | 02/04/2007           | ESPROPRIO                       | Valore acquisizione  | 87,17  | 87,17  | PROVINCIA                   |  |
| 28256  | TERRENI DEMANIALI  | 1.2.2.01.03.01.001  | Demaniale  | 59     | 291        | 28            | PG        | GUALDO TADINO |          | No                            | 13/11/2009           | TRASFERIMENTO A TITOLO GRATUITO | Valore catastale   | 9,75   | 9,75   | PROVINCIA                   |  |
| 28184  | TERRENI DEMANIALI  | 1.2.2.01.03.01.001  | Demaniale  | 34     | 445        | 90            | PG        | GUALDO TADINO |          | No                            | 09/12/1980           | ESPROPRIO                       | Valore acquisizione  | 36,27  | 36,27  | AGENZIA FORESTALE REGIONALE |  |
| 28255  | TERRENI DEMANIALI  | 1.2.2.01.03.01.001  | Demaniale  | 59     | 290        | 136           | PG        | GUALDO TADINO |          | No                            | 13/11/2009           | TRASFERIMENTO A TITOLO GRATUITO | Valore catastale   | 45,46  | 0,00   | PROVINCIA                   | Il valore è stato determinato applicando il valore di F.D. dell'immobile immortale per la stessa natura, ESCLUSIVO |
| 28288  | TERRENI DEMANIALI  | 1.2.2.01.03.01.001  | Demaniale  | 75     | 364        | 60            | PG        | GUALDO TADINO |          | No                            | 13/11/2009           | TRASFERIMENTO A TITOLO GRATUITO | Valore catastale   | 20,72  | 0,00   | PROVINCIA                   | Il valore è stato determinato applicando il valore di F.D. dell'immobile immortale per la stessa natura, ESCLUSIVO |
| 28295  | TERRENI DEMANIALI  | 1.2.2.01.03.01.001  | Demaniale  | 81     | 904        | 40            | PG        | GUALDO TADINO |          | No                            | 02/04/2007           | ESPROPRIO                       | Valore acquisizione  | 35,57  | 35,57  | PROVINCIA                   |  |
| 28149  | TERRENI DEMANIALI  | 1.2.2.01.03.01.001  | Demaniale  | 34     | 409        | 180           | PG        | GUALDO TADINO |          | No                            | 30/04/1985           | ESPROPRIO                       | Valore acquisizione  | 28,32  | 28,32  | AGENZIA FORESTALE REGIONALE |  |
| 28151  | TERRENI DEMANIALI  | 1.2.2.01.03.01.001  | Demaniale  | 34     | 411        | 210           | PG        | GUALDO TADINO |          | No                            | 09/12/1980           | ESPROPRIO                       | Valore acquisizione  | 84,63  | 84,63  | AGENZIA FORESTALE REGIONALE |  |
| 28260  | TERRENI DEMANIALI  | 1.2.2.01.03.01.001  | Demaniale  | 59     | 295        | 30            | PG        | GUALDO TADINO |          | No                            | 13/11/2009           | TRASFERIMENTO A TITOLO GRATUITO | Valore catastale   | 14,63  | 0,00   | PROVINCIA                   | Il valore è stato determinato applicando il valore di F.D. dell'immobile immortale per la stessa natura, ESCLUSIVO |
| 28174  | TERRENI DEMANIALI  | 1.2.2.01.03.01.001  | Demaniale  | 34     | 435        | 120           | PG        | GUALDO TADINO |          | No                            | 09/12/1980           | ESPROPRIO                       | Valore acquisizione  | 13,94  | 13,94  | AGENZIA FORESTALE REGIONALE |  |
| 28192  | TERRENI DEMANIALI  | 1.2.2.01.03.01.001  | Demaniale  | 34     | 455        | 2.000         | PG        | GUALDO TADINO |          | No                            | 30/04/1985           | ESPROPRIO                       | Valore acquisizione  | 795,47   | 793,47   | AGENZIA FORESTALE REGIONALE |  |
| 28196  | TERRENI DEMANIALI  | 1.2.2.01.03.01.001  | Demaniale  | 47     | 54         | 5.960         | PG        | GUALDO TADINO |          | No                            | 04/11/1982           | ESPROPRIO                       | Valore acquisizione  | 692,57   | 692,57   | AGENZIA FORESTALE REGIONALE |  |
| 28244  | TERRENI DEMANIALI  | 1.2.2.01.03.01.001  | Demaniale  | 54     | 430        | 212           | PG        | GUALDO TADINO |          | No                            | 13/11/2009           | TRASFERIMENTO A TITOLO GRATUITO | Valore catastale   | 133,25   | 133,25   | PROVINCIA                   |  |
| 28245  | TERRENI DEMANIALI  | 1.2.2.01.03.01.001  | Demaniale  | 59     | 61         | 1.460         | PG        | GUALDO TADINO |          | No                            | 13/11/2009           | TRASFERIMENTO A TITOLO GRATUITO | Valore catastale   | 490,75   | 490,75   | PROVINCIA                   |  |
| 28249  | TERRENI DEMANIALI  | 1.2.2.01.03.01.001  | Demaniale  | 59     | 283        | 4.420         | PG        | GUALDO TADINO |          | No                            | 13/11/2009           | TRASFERIMENTO A TITOLO GRATUITO | Valore catastale   | 1.483,63   | 1.483,63   | PROVINCIA                   |  |
| 28270  | TERRENI DEMANIALI  | 1.2.2.01.03.01.001  | Demaniale  | 60     | 428        | 190           | PG        | GUALDO TADINO |          | No                            | 13/11/2009           | TRASFERIMENTO A TITOLO GRATUITO | Valore catastale   | 95,72  | 0,00   | PROVINCIA                   | Il valore è stato determinato applicando il valore di F.D. dell'immobile immortale per la stessa natura, ESCLUSIVO |
| 28273  | TERRENI DEMANIALI  | 1.2.2.01.03.01.001  | Demaniale  | 60     | 431        | 80            | PG        | GUALDO TADINO |          | No                            | 13/11/2009           | TRASFERIMENTO A TITOLO GRATUITO | Valore catastale   | 40,63  | 40,63  | PROVINCIA                   |  |
| 28160  | TERRENI DEMANIALI  | 1.2.2.01.03.01.001  | Demaniale  | 34     | 420        | 680           | PG        | GUALDO TADINO |          | No                            | 04/11/1982           | ESPROPRIO                       | Valore acquisizione  | 263,39   | 263,39   | AGENZIA FORESTALE REGIONALE |  |
| 28162  | TERRENI DEMANIALI  | 1.2.2.01.03.01.001  | Demaniale  | 34     | 422        | 300           | PG        | GUALDO TADINO |          | No                            | 09/12/1980           | ESPROPRIO                       | Valore acquisizione  | 223,61   | 223,61   | AGENZIA FORESTALE REGIONALE |  |
| 28165  | TERRENI DEMANIALI  | 1.2.2.01.03.01.001  | Demaniale  | 34     | 426        | 140           | PG        | GUALDO TADINO |          | No                            | 30/04/1985           | ESPROPRIO                       | Valore acquisizione  | 54,23  | 54,23  | AGENZIA FORESTALE REGIONALE |  |
| 28231  | TERRENI DEMANIALI  | 1.2.2.01.03.01.001  | Demaniale  | 28     | 411        | 29            | PG        | GUALDO TADINO |          | No                            | 13/11/2009           | TRASFERIMENTO A TITOLO GRATUITO | Valore catastale   | 17,88  | 17,88  | PROVINCIA                   |  |
| 28234  | TERRENI DEMANIALI  | 1.2.2.01.03.01.001  | Demaniale  | 63     | 118        | 2.060         | PG        | GUALDO TADINO |          | No                            | 13/11/2009           | TRASFERIMENTO A TITOLO GRATUITO | Valore catastale   | 139,75   | 139,75   | PROVINCIA                   |  |
| 28251  | TERRENI DEMANIALI  | 1.2.2.01.03.01.001  | Demaniale  | 89     | 200        | 70            | PG        | GUALDO TADINO |          | No                            | 13/11/2009           | TRASFERIMENTO A TITOLO GRATUITO | Valore catastale   | 22,75  | 0,00   | PROVINCIA                   | Il valore è stato determinato applicando il valore di F.D. dell'immobile immortale per la stessa natura, ESCLUSIVO |
| 28118  | TERRENI DEMANIALI  | 1.2.2.01.03.01.001  | Demaniale  | 20     | 278        | 1.670         | PG        | GUALDO TADINO |          | No                            | 09/12/1980           | ESPROPRIO                       | Valore acquisizione  | 1.293,72   | 1.293,72   | AGENZIA FORESTALE REGIONALE |  |
| 28117  | TERRENI DEMANIALI  | 1.2.2.01.03.01.001  | Demaniale  | 20     | 277        | 530           | PG        | GUALDO TADINO |          | No                            | 09/12/1980           | ESPROPRIO                       | Valore acquisizione  | 410,58   | 410,58   | AGENZIA FORESTALE REGIONALE |  |
| 28144  | TERRENI DEMANIALI  | 1.2.2.01.03.01.001  | Demaniale  | 34     | 394        | 60            | PG        | GUALDO TADINO |          | No                            | 09/12/1980           | ESPROPRIO                       | Valore acquisizione  | 24,68  | 24,68  | AGENZIA FORESTALE REGIONALE |  |
| 28143  | TERRENI DEMANIALI  | 1.2.2.01.03.01.001  | Demaniale  | 34     | 392        | 70            | PG        | GUALDO TADINO |          | No                            | 09/12/1980           | ESPROPRIO                       | Valore acquisizione  | 28,79  | 28,79  | AGENZIA FORESTALE REGIONALE |  |
| 28130  | TERRENI DEMANIALI  | 1.2.2.01.03.01.001  | Demaniale  | 34     | 377        | 20            | PG        | GUALDO TADINO |          | No                            | 09/12/1980           | ESPROPRIO                       | Valore acquisizione  | 8,27   | 8,27   | AGENZIA FORESTALE REGIONALE |  |
| 28128  | TERRENI DEMANIALI  | 1.2.2.01.03.01.001  | Demaniale  | 34     | 248        | 3.280         | PG        | GUALDO TADINO |          | No                            | 09/12/1980           | ESPROPRIO                       | Valore acquisizione  | 1.321,83   | 1.321,83   | AGENZIA FORESTALE REGIONALE |  |
| 28127  | TERRENI DEMANIALI  | 1.2.2.01.03.01.001  | Demaniale  | 34     | 194        | 1.490         | PG        | GUALDO TADINO |          | No                            | 09/12/1980           | ESPROPRIO                       | Valore acquisizione  | 612,90   | 612,90   | AGENZIA FORESTALE REGIONALE |  |
| 28193  | TERRENI DEMANIALI  | 1.2.2.01.03.01.001  | Demaniale  | 34     | 730        | 606           | PG        | GUALDO TADINO |          | No                            | 09/12/1980           | ESPROPRIO                       | Valore acquisizione  | 250,59   | 250,59   | AGENZIA FORESTALE REGIONALE |  |
| 40405  | TERRENI DEMANIALI  | 1.2.2.01.03.01.001  | Demaniale  | 19     | 524        | 555           | PG        | GUALDO TADINO |          | No                            | 04/11/1982           | ESPROPRIO                       | Valore acquisizione  | 973,56   | 973,56   | PROVINCIA                   |  |

**PATRIMONIO IMMOBILIARE REGIONE UMBRIA**  
**Prospetto Terreni al 31/12/2017**

| Numero identificativo (da sistema di cartografia) | Classificazione secondo il piano dei conti dello Stato Patrimoniale in base al D.lgs. 118/2011 (descrizione) | Classificazione secondo il piano dei conti dello Stato Patrimoniale in base al D.lgs. 118/2011 (Codice) | Classificazione ai sensi del codice civile (demaniale, disponibile, indisponibile) | Foglio | Particella | Superficie mq | Provincia | Comune        | Località | Bene soggetto ad ammortamento | Data di acquisizione | Modalità di acquisizione        | Criterio di valutazione secondo i principi del D.lgs. 118/2011 | Valore dell'immobile secondo i principi del D.lgs. 118/2011 al 31/12/2017 (euro) | Valore dell'immobile secondo i principi del D.lgs. 118/2011 al 31/12/2016 (euro) | Eme Gestore                 | Note |
|---|--|---|--|--------|------------|---------------|-----------|---------------|----------|-------------------------------|----------------------|---------------------------------|--|--|--|-----------------------------|------|
| 28690   | TERRENI DEMANIALI  | 1.2.2.01.03.01.001  | Demaniale  | 20     | 233        | 3.470         | PG        | GUALDO TADINO |          | No                            | 13/05/1980           | ESPROPRIO                       | Valore acquisizione  | 1.388,82   | 1.388,82   | PROVINCIA                   |      |
| 28167   | TERRENI DEMANIALI  | 1.2.2.01.03.01.001  | Demaniale  | 34     | 428        | 510           | PG        | GUALDO TADINO |          | No                            | 13/05/1980           | ESPROPRIO                       | Valore acquisizione  | 322,04   | 322,04   | PROVINCIA                   |      |
| 28109   | TERRENI DEMANIALI  | 1.2.2.01.03.01.001  | Demaniale  | 20     | 269        | 70            | PG        | GUALDO TADINO |          | No                            | 13/05/1980           | ESPROPRIO                       | Valore acquisizione  | 28,02  | 28,02  | PROVINCIA                   |      |
| 28688   | TERRENI DEMANIALI  | 1.2.2.01.03.01.001  | Demaniale  | 20     | 61         | 4.375         | PG        | GUALDO TADINO |          | No                            | 13/05/1980           | ESPROPRIO                       | Valore acquisizione  | 1.893,68   | 1.893,68   | PROVINCIA                   |      |
| 28187   | TERRENI DEMANIALI  | 1.2.2.01.03.01.001  | Demaniale  | 34     | 448        | 65            | PG        | GUALDO TADINO |          | No                            | 13/05/1980           | ESPROPRIO                       | Valore acquisizione  | 41,04  | 41,04  | PROVINCIA                   |      |
| 28384   | TERRENI DEMANIALI  | 1.2.2.01.03.01.001  | Demaniale  | 90     | 274        | 360           | PG        | GUALDO TADINO |          | No                            | 13/11/2009           | TRASFERIMENTO A TITOLO GRATUITO | Valore catastale   | 27,63  | 27,63  | PROVINCIA                   |      |
| 28229   | TERRENI DEMANIALI  | 1.2.2.01.03.01.001  | Demaniale  | 28     | 407        | 1.700         | PG        | GUALDO TADINO |          | No                            | 13/11/2009           | TRASFERIMENTO A TITOLO GRATUITO | Valore catastale   | 1.069,25   | 1.069,25   | PROVINCIA                   |      |
| 28172   | TERRENI DEMANIALI  | 1.2.2.01.03.01.001  | Demaniale  | 34     | 433        | 1.810         | PG        | GUALDO TADINO |          | No                            | 09/12/1980           | ESPROPRIO                       | Valore acquisizione  | 210,33   | 210,33   | AGENZIA FORESTALE REGIONALE |      |
| 28177   | TERRENI DEMANIALI  | 1.2.2.01.03.01.001  | Demaniale  | 34     | 438        | 10            | PG        | GUALDO TADINO |          | No                            | 09/12/1980           | ESPROPRIO                       | Valore acquisizione  | 4,11   | 4,11   | AGENZIA FORESTALE REGIONALE |      |
| 28178   | TERRENI DEMANIALI  | 1.2.2.01.03.01.001  | Demaniale  | 34     | 439        | 440           | PG        | GUALDO TADINO |          | No                            | 09/12/1980           | ESPROPRIO                       | Valore acquisizione  | 180,99   | 180,99   | AGENZIA FORESTALE REGIONALE |      |
| 28183   | TERRENI DEMANIALI  | 1.2.2.01.03.01.001  | Demaniale  | 34     | 444        | 200           | PG        | GUALDO TADINO |          | No                            | 09/12/1980           | ESPROPRIO                       | Valore acquisizione  | 82,27  | 82,27  | AGENZIA FORESTALE REGIONALE |      |
| 28194   | TERRENI DEMANIALI  | 1.2.2.01.03.01.001  | Demaniale  | 47     | 52         | 100           | PG        | GUALDO TADINO |          | No                            | 04/11/1982           | ESPROPRIO                       | Valore acquisizione  | 11,62  | 11,62  | AGENZIA FORESTALE REGIONALE |      |
| 28208   | TERRENI DEMANIALI  | 1.2.2.01.03.01.001  | Demaniale  | 81     | 1058       | 760           | PG        | GUALDO TADINO |          | No                            | 02/04/2007           | ESPROPRIO                       | Valore acquisizione  | 697,41   | 697,41   | PROVINCIA                   |      |
| 28207   | TERRENI DEMANIALI  | 1.2.2.01.03.01.001  | Demaniale  | 81     | 1056       | 510           | PG        | GUALDO TADINO |          | No                            | 02/04/2007           | ESPROPRIO                       | Valore acquisizione  | 468,00   | 468,00   | PROVINCIA                   |      |
| 28430   | TERRENI DEMANIALI  | 1.2.2.01.03.01.001  | Demaniale  | 79     | 740        | 416           | PG        | GUALDO TADINO |          | No                            | 03/03/2011           | ACQUISIZIONE                    | Valore acquisizione  | 4.288,08   | 4.288,08   | PROVINCIA                   |      |
| 28079   | TERRENI DEMANIALI  | 1.2.2.01.03.01.001  | Demaniale  | 19     | 83         | 40            | PG        | GUALDO TADINO |          | No                            | 04/11/1982           | ESPROPRIO                       | Valore acquisizione  | 27,39  | 27,39  | PROVINCIA                   |      |
| 28246   | TERRENI DEMANIALI  | 1.2.2.01.03.01.001  | Demaniale  | 59     | 280        | 1.480         | PG        | GUALDO TADINO |          | No                            | 13/11/2009           | TRASFERIMENTO A TITOLO GRATUITO | Valore catastale   | 497,25   | 497,25   | PROVINCIA                   |      |
| 28405   | TERRENI DEMANIALI  | 1.2.2.01.03.01.001  | Demaniale  | 109    | 271        | 120           | PG        | GUALDO TADINO |          | No                            | 13/11/2009           | TRASFERIMENTO A TITOLO GRATUITO | Valore catastale   | 39,00  | 39,00  | PROVINCIA                   |      |
| 28385   | TERRENI DEMANIALI  | 1.2.2.01.03.01.001  | Demaniale  | 108    | 198        | 180           | PG        | GUALDO TADINO |          | No                            | 13/11/2009           | TRASFERIMENTO A TITOLO GRATUITO | Valore catastale   | 43,88  | 43,88  | PROVINCIA                   |      |
| 28253   | TERRENI DEMANIALI  | 1.2.2.01.03.01.001  | Demaniale  | 59     | 288        | 365           | PG        | GUALDO TADINO |          | No                            | 13/11/2009           | TRASFERIMENTO A TITOLO GRATUITO | Valore catastale   | 118,63   | 118,63   | PROVINCIA                   |      |
| 28389   | TERRENI DEMANIALI  | 1.2.2.01.03.01.001  | Demaniale  | 109    | 243        | 190           | PG        | GUALDO TADINO |          | No                            | 13/11/2009           | TRASFERIMENTO A TITOLO GRATUITO | Valore catastale   | 8,13   | 8,13   | PROVINCIA                   |      |
| 28156   | TERRENI DEMANIALI  | 1.2.2.01.03.01.001  | Demaniale  | 34     | 416        | 520           | PG        | GUALDO TADINO |          | No                            | 30/04/1985           | ESPROPRIO                       | Valore acquisizione  | 206,30   | 206,30   | AGENZIA FORESTALE REGIONALE |      |
| 28182   | TERRENI DEMANIALI  | 1.2.2.01.03.01.001  | Demaniale  | 34     | 443        | 30            | PG        | GUALDO TADINO |          | No                            | 09/12/1980           | ESPROPRIO                       | Valore acquisizione  | 12,34  | 12,34  | AGENZIA FORESTALE REGIONALE |      |
| 28392   | TERRENI DEMANIALI  | 1.2.2.01.03.01.001  | Demaniale  | 109    | 250        | 80            | PG        | GUALDO TADINO |          | No                            | 13/11/2009           | TRASFERIMENTO A TITOLO GRATUITO | Valore catastale   | 26,00  | 26,00  | PROVINCIA                   |      |
| 28395   | TERRENI DEMANIALI  | 1.2.2.01.03.01.001  | Demaniale  | 109    | 253        | 300           | PG        | GUALDO TADINO |          | No                            | 13/11/2009           | TRASFERIMENTO A TITOLO GRATUITO | Valore catastale   | 97,50  | 97,50  | PROVINCIA                   |      |
| 28225   | TERRENI DEMANIALI  | 1.2.2.01.03.01.001  | Demaniale  | 28     | 401        | 90            | PG        | GUALDO TADINO |          | No                            | 13/11/2009           | TRASFERIMENTO A TITOLO GRATUITO | Valore catastale   | 30,88  | 30,88  | PROVINCIA                   |      |
| 28222   | TERRENI DEMANIALI  | 1.2.2.01.03.01.001  | Demaniale  | 28     | 397        | 2.500         | PG        | GUALDO TADINO |          | No                            | 13/11/2009           | TRASFERIMENTO A TITOLO GRATUITO | Valore catastale   | 836,50   | 836,50   | PROVINCIA                   |      |
| 28221   | TERRENI DEMANIALI  | 1.2.2.01.03.01.001  | Demaniale  | 28     | 396        | 2.360         | PG        | GUALDO TADINO |          | No                            | 13/11/2009           | TRASFERIMENTO A TITOLO GRATUITO | Valore catastale   | 793,00   | 793,00   | PROVINCIA                   |      |
| 28314   | TERRENI DEMANIALI  | 1.2.2.01.03.01.001  | Demaniale  | 75     | 372        | 350           | PG        | GUALDO TADINO |          | No                            | 13/11/2009           | TRASFERIMENTO A TITOLO GRATUITO | Valore catastale   | 117,00   | 117,00   | PROVINCIA                   |      |
| 28227   | TERRENI DEMANIALI  | 1.2.2.01.03.01.001  | Demaniale  | 75     | 420        | 235           | PG        | GUALDO TADINO |          | No                            | 13/11/2009           | TRASFERIMENTO A TITOLO GRATUITO | Valore catastale   | 118,63   | 118,63   | PROVINCIA                   |      |
| 28186   | TERRENI DEMANIALI  | 1.2.2.01.03.01.001  | Demaniale  | 34     | 447        | 415           | PG        | GUALDO TADINO |          | No                            | 13/05/1980           | ESPROPRIO                       | Valore acquisizione  | 262,05   | 262,05   | PROVINCIA                   |      |
| 28268   | TERRENI DEMANIALI  | 1.2.2.01.03.01.001  | Demaniale  | 60     | 426        | 1.770         | PG        | GUALDO TADINO |          | No                            | 13/11/2009           | TRASFERIMENTO A TITOLO GRATUITO | Valore catastale   | 890,50   | 890,50   | PROVINCIA                   |      |
| 40805   | TERRENI DEMANIALI  | 1.2.2.01.03.01.001  | Demaniale  | 19     | 520        | 10            | PG        | GUALDO TADINO |          | No                            | 09/12/1980           | ESPROPRIO                       | Valore acquisizione  | 8,37   | 8,37   | PROVINCIA                   |      |

**PATRIMONIO IMMOBILIARE REGIONE UMBRIA**  
**Prospetto Terreni al 31/12/2017**

| Numero identificativo (da sistema informativo) | Classificazione secondo il piano dei conti dello Stato Patrimoniale in base al D.lgs. 118/2011 (descrizione) | Classificazione secondo il piano dei conti dello Stato Patrimoniale in base al D.lgs. 118/2011 (Codice) | Classificazione ai sensi del codice civile (demaniale/disponibile, indisponibile) | Foglio | Particella | Superficie mq | Provincia | Comune        | Località | Bene soggetto ad ammortamento | Data di acquisizione | Modalità di acquisizione        | Criterio di valutazione secondo i principi del D.lgs. 118/2011 | Valore dell'immobile secondo i principi del D.lgs. 118/2011 al 31/12/2017 (euro) | Valore dell'immobile secondo i principi del D.lgs. 118/2011 al 31/12/2016 (euro) | Ente Gestore                | Note   |
|--|--|---|---|--------|------------|---------------|-----------|---------------|----------|-------------------------------|----------------------|---------------------------------|--|--|--|-----------------------------|--|
| 28121  | TERRENI DEMANIALI  | 1.2.2.01.03.01.001  | Demaniale   | 20     | 282        | 40            | PG        | GUALDO TADINO |          | No                            | 09/12/1980           | ESPROPRIO                       | Valore acquisizione  | 30,99  | 30,99  | AGENZIA FORESTALE REGIONALE |  |
| 28217  | TERRENI DEMANIALI  | 1.2.2.01.03.01.001  | Demaniale   | 28     | 49         | 240           | PG        | GUALDO TADINO |          | No                            | 13/11/2009           | TRASFERIMENTO A TITOLO GRATUITO | Valore catastale   | 81,25  | 81,25  | PROVINCIA                   |  |
| 28337  | TERRENI DEMANIALI  | 1.2.2.01.03.01.001  | Demaniale   | 34     | 385        | 110           | PG        | GUALDO TADINO |          | No                            | 09/12/1980           | ESPROPRIO                       | Valore acquisizione  | 44,33  | 44,33  | AGENZIA FORESTALE REGIONALE |  |
| 28445  | TERRENI DEMANIALI  | 1.2.2.01.03.01.001  | Demaniale   | 34     | 403        | 150           | PG        | GUALDO TADINO |          | No                            | 30/04/1985           | ESPROPRIO                       | Valore acquisizione  | 59,51  | 59,51  | AGENZIA FORESTALE REGIONALE |  |
| 28218  | TERRENI DEMANIALI  | 1.2.2.01.03.01.001  | Demaniale   | 28     | 393        | 280           | PG        | GUALDO TADINO |          | No                            | 13/11/2009           | TRASFERIMENTO A TITOLO GRATUITO | Valore catastale   | 97,50  | 97,50  | PROVINCIA                   |  |
| 37225  | TERRENI DEMANIALI  | 1.2.2.01.03.01.001  | Demaniale   | 25     | 282        | 110           | TR        | GUARDEA       |          | No                            | 03/06/2011           | ESPROPRIO                       | Valore catastale   | 92,63  | 92,63  | PROVINCIA                   | Il valore del bene è stato determinato con il catasto Valori Catastrali in quanto non è ancora in fase di esproprio.   |
| 40203  | TERRENI DEMANIALI  | 1.2.2.01.03.01.001  | Demaniale   | 31     | 537        | 13            | TR        | GUARDEA       |          | No                            | 09/04/2013           | ESPROPRIO                       | Valore catastale   | 0,00   | 0,00   | PROVINCIA                   | Il valore del bene è stato determinato con il catasto Valori Catastrali in quanto non è ancora in fase di esproprio. Il valore di acquisizione per la tipologia del bene è uguale a 0. |
| 37113  | TERRENI DEMANIALI  | 1.2.2.01.03.01.001  | Demaniale   | 10     | 271        | 8             | TR        | GUARDEA       |          | No                            | 28/10/1986           | ESPROPRIO                       | Valore catastale   | 3,25   | 3,25   | AGENZIA FORESTALE REGIONALE | Il valore del bene è stato determinato con il catasto Valori Catastrali in quanto non è ancora in fase di esproprio.   |
| 37115  | TERRENI DEMANIALI  | 1.2.2.01.03.01.001  | Demaniale   | 10     | 275        | 8             | TR        | GUARDEA       |          | No                            | 28/10/1986           | ESPROPRIO                       | Valore catastale   | 6,50   | 6,50   | AGENZIA FORESTALE REGIONALE | Il valore del bene è stato determinato con il catasto Valori Catastrali in quanto non è ancora in fase di esproprio.   |
| 37117  | TERRENI DEMANIALI  | 1.2.2.01.03.01.001  | Demaniale   | 10     | 283        | 8             | TR        | GUARDEA       |          | No                            | 01/08/1986           | ACQUISIZIONE                    | Valore catastale   | 6,50   | 6,50   | AGENZIA FORESTALE REGIONALE | Il valore del bene è stato determinato con il catasto Valori Catastrali in quanto non è ancora in fase di esproprio.   |
| 37119  | TERRENI DEMANIALI  | 1.2.2.01.03.01.001  | Demaniale   | 21     | 226        | 8             | TR        | GUARDEA       |          | No                            | 28/10/1986           | ESPROPRIO                       | Valore catastale   | 6,50   | 6,50   | AGENZIA FORESTALE REGIONALE | Il valore del bene è stato determinato con il catasto Valori Catastrali in quanto non è ancora in fase di esproprio.   |
| 37127  | TERRENI DEMANIALI  | 1.2.2.01.03.01.001  | Demaniale   | 25     | 286        | 160           | TR        | GUARDEA       |          | No                            | 03/06/2011           | ESPROPRIO                       | Valore catastale   | 134,88   | 134,88   | PROVINCIA                   | Il valore del bene è stato determinato con il catasto Valori Catastrali in quanto non è ancora in fase di esproprio.   |
| 37120  | TERRENI DEMANIALI  | 1.2.2.01.03.01.001  | Demaniale   | 29     | 62         | 8             | TR        | GUARDEA       |          | No                            | 01/08/1986           | ACQUISIZIONE                    | Valore catastale   | 8,13   | 8,13   | AGENZIA FORESTALE REGIONALE | Il valore del bene è stato determinato con il catasto Valori Catastrali in quanto non è ancora in fase di esproprio.   |
| 40197  | TERRENI DEMANIALI  | 1.2.2.01.03.01.001  | Demaniale   | 32     | 66         | 110           | TR        | GUARDEA       |          | No                            | 09/04/2013           | ESPROPRIO                       | Valore catastale   | 100,75   | 100,75   | PROVINCIA                   | Il valore del bene è stato determinato con il catasto Valori Catastrali in quanto non è ancora in fase di esproprio.   |
| 40198  | TERRENI DEMANIALI  | 1.2.2.01.03.01.001  | Demaniale   | 32     | 68         | 130           | TR        | GUARDEA       |          | No                            | 09/04/2013           | ESPROPRIO                       | Valore catastale   | 120,25   | 120,25   | PROVINCIA                   | Il valore del bene è stato determinato con il catasto Valori Catastrali in quanto non è ancora in fase di esproprio.   |
| 40199  | TERRENI DEMANIALI  | 1.2.2.01.03.01.001  | Demaniale   | 32     | 70         | 50            | TR        | GUARDEA       |          | No                            | 09/04/2013           | ESPROPRIO                       | Valore catastale   | 45,50  | 45,50  | PROVINCIA                   | Il valore del bene è stato determinato con il catasto Valori Catastrali in quanto non è ancora in fase di esproprio.   |
| 40200  | TERRENI DEMANIALI  | 1.2.2.01.03.01.001  | Demaniale   | 31     | 532        | 20            | TR        | GUARDEA       |          | No                            | 09/04/2013           | ESPROPRIO                       | Valore catastale   | 11,38  | 11,38  | PROVINCIA                   | Il valore del bene è stato determinato con il catasto Valori Catastrali in quanto non è ancora in fase di esproprio.   |
| 37121  | TERRENI DEMANIALI  | 1.2.2.01.03.01.001  | Demaniale   | 29     | 64         | 8             | TR        | GUARDEA       |          | No                            | 01/08/1986           | ACQUISIZIONE                    | Valore catastale   | 8,13   | 8,13   | AGENZIA FORESTALE REGIONALE | Il valore del bene è stato determinato con il catasto Valori Catastrali in quanto non è ancora in fase di esproprio.   |
| 40196  | TERRENI DEMANIALI  | 1.2.2.01.03.01.001  | Demaniale   | 25     | 260        | 20            | TR        | GUARDEA       |          | No                            | 09/04/2013           | ESPROPRIO                       | Valore catastale   | 16,25  | 16,25  | PROVINCIA                   | Il valore del bene è stato determinato con il catasto Valori Catastrali in quanto non è ancora in fase di esproprio.   |
| 40187  | TERRENI DEMANIALI  | 1.2.2.01.03.01.001  | Demaniale   | 32     | 72         | 280           | TR        | GUARDEA       |          | No                            | 09/04/2013           | ESPROPRIO                       | Valore catastale   | 32,50  | 32,50  | PROVINCIA                   | Il valore del bene è stato determinato con il catasto Valori Catastrali in quanto non è ancora in fase di esproprio.   |
| 40188  | TERRENI DEMANIALI  | 1.2.2.01.03.01.001  | Demaniale   | 32     | 60         | 350           | TR        | GUARDEA       |          | No                            | 09/04/2013           | ESPROPRIO                       | Valore catastale   | 190,13   | 190,13   | PROVINCIA                   | Il valore del bene è stato determinato con il catasto Valori Catastrali in quanto non è ancora in fase di esproprio.   |
| 40189  | TERRENI DEMANIALI  | 1.2.2.01.03.01.001  | Demaniale   | 32     | 62         | 370           | TR        | GUARDEA       |          | No                            | 09/04/2013           | ESPROPRIO                       | Valore catastale   | 310,38   | 310,38   | PROVINCIA                   | Il valore del bene è stato determinato con il catasto Valori Catastrali in quanto non è ancora in fase di esproprio.   |
| 37126  | TERRENI DEMANIALI  | 1.2.2.01.03.01.001  | Demaniale   | 25     | 264        | 100           | TR        | GUARDEA       |          | No                            | 03/06/2011           | ESPROPRIO                       | Valore catastale   | 84,50  | 84,50  | PROVINCIA                   | Il valore del bene è stato determinato con il catasto Valori Catastrali in quanto non è ancora in fase di esproprio.   |
| 37124  | TERRENI DEMANIALI  | 1.2.2.01.03.01.001  | Demaniale   | 25     | 280        | 370           | TR        | GUARDEA       |          | No                            | 03/06/2011           | ESPROPRIO                       | Valore catastale   | 310,38   | 310,38   | PROVINCIA                   | Il valore del bene è stato determinato con il catasto Valori Catastrali in quanto non è ancora in fase di esproprio.   |
| 37112  | TERRENI DEMANIALI  | 1.2.2.01.03.01.001  | Demaniale   | 10     | 257        | 8             | TR        | GUARDEA       |          | No                            | 01/08/1986           | ACQUISIZIONE                    | Valore catastale   | 6,50   | 6,50   | AGENZIA FORESTALE REGIONALE | Il valore del bene è stato determinato con il catasto Valori Catastrali in quanto non è ancora in fase di esproprio.   |
| 37123  | TERRENI DEMANIALI  | 1.2.2.01.03.01.001  | Demaniale   | 25     | 276        | 110           | TR        | GUARDEA       |          | No                            | 03/06/2011           | ESPROPRIO                       | Valore catastale   | 92,63  | 92,63  | PROVINCIA                   | Il valore del bene è stato determinato con il catasto Valori Catastrali in quanto non è ancora in fase di esproprio.   |
| 40196  | TERRENI DEMANIALI  | 1.2.2.01.03.01.001  | Demaniale   | 32     | 64         | 70            | TR        | GUARDEA       |          | No                            | 09/04/2013           | ESPROPRIO                       | Valore catastale   | 65,00  | 65,00  | PROVINCIA                   | Il valore del bene è stato determinato con il catasto Valori Catastrali in quanto non è ancora in fase di esproprio.   |
| 37118  | TERRENI DEMANIALI  | 1.2.2.01.03.01.001  | Demaniale   | 20     | 38         | 8             | TR        | GUARDEA       |          | No                            | 01/08/1986           | ACQUISIZIONE                    | Valore catastale   | 8,13   | 8,13   | AGENZIA FORESTALE REGIONALE | Il valore del bene è stato determinato con il catasto Valori Catastrali in quanto non è ancora in fase di esproprio.   |
| 37110  | TERRENI DEMANIALI  | 1.2.2.01.03.01.001  | Demaniale   | 9      | 276        | 8             | TR        | GUARDEA       |          | No                            | 28/10/1986           | ESPROPRIO                       | Valore catastale   | 8,13   | 8,13   | AGENZIA FORESTALE REGIONALE | Il valore del bene è stato determinato con il catasto Valori Catastrali in quanto non è ancora in fase di esproprio.   |
| 37114  | TERRENI DEMANIALI  | 1.2.2.01.03.01.001  | Demaniale   | 10     | 273        | 8             | TR        | GUARDEA       |          | No                            | 01/08/1986           | ACQUISIZIONE                    | Valore catastale   | 6,50   | 6,50   | AGENZIA FORESTALE REGIONALE | Il valore del bene è stato determinato con il catasto Valori Catastrali in quanto non è ancora in fase di esproprio.   |
| 37116  | TERRENI DEMANIALI  | 1.2.2.01.03.01.001  | Demaniale   | 10     | 277        | 8             | TR        | GUARDEA       |          | No                            | 28/10/1986           | ESPROPRIO                       | Valore catastale   | 6,50   | 6,50   | AGENZIA FORESTALE REGIONALE | Il valore del bene è stato determinato con il catasto Valori Catastrali in quanto non è ancora in fase di esproprio.   |
| 37122  | TERRENI DEMANIALI  | 1.2.2.01.03.01.001  | Demaniale   | 25     | 276        | 50            | TR        | GUARDEA       |          | No                            | 03/06/2011           | ESPROPRIO                       | Valore catastale   | 42,25  | 42,25  | PROVINCIA                   | Il valore del bene è stato determinato con il catasto Valori Catastrali in quanto non è ancora in fase di esproprio.   |
| 40202  | TERRENI DEMANIALI  | 1.2.2.01.03.01.001  | Demaniale   | 31     | 536        | 230           | TR        | GUARDEA       |          | No                            | 09/04/2013           | ESPROPRIO                       | Valore catastale   | 125,13   | 125,13   | PROVINCIA                   | Il valore del bene è stato determinato con il catasto Valori Catastrali in quanto non è ancora in fase di esproprio.   |

**PATRIMONIO IMMOBILIARE REGIONE UMBRIA**  
**Prospetto Terreni al 31/12/2017**

| Numero identificativo (da sistema informativo) | Classificazione secondo il piano dei conti dello Stato Patrimoniale in base al D.lgs. 118/2011 (descrizione) | Classificazione secondo il piano dei conti dello Stato Patrimoniale in base al D.lgs. 118/2011 (Codice) | Classificazione ai sensi del codice civile (demaniale/disponibile, indisponibile) | Foglio | Particella | Superficie mq | Provincia | Comune  | Località                         | Bene soggetto ad ammortamento | Data di acquisizione | Modalità di acquisizione        | Criterio di valutazione secondo i principi del D.lgs. 118/2011 | Valore dell'immobile secondo i principi del D.lgs. 118/2011 al 31/12/2017 (euro) | Valore dell'immobile secondo i principi del D.lgs. 118/2011 al 31/12/2016 (euro) | Ente Gestore                | Note   |
|--|--|---|---|--------|------------|---------------|-----------|---------|----------------------------------|-------------------------------|----------------------|---------------------------------|--|--|--|-----------------------------|--|
| 40201  | TERRENI DEMANIALI  | 1.2.2.01.03.01.001  | Demaniale   | 31     | 534        | 190           | TR        | GUARDEA |                                  | No                            | 06/04/2013           | ESPROPRIO                       | Valore catastale   | 104,00   | 104,00   | PROVINCIA                   | Il valore del bene è stato determinato con il valore Catastrale in quanto non è concesso il valore di appoggio.          |
| 37111  | TERRENI DEMANIALI  | 1.2.2.01.03.01.001  | Demaniale   | 9      | 278        | 8             | TR        | GUARDEA |                                  | No                            | 28/10/1986           | ESPROPRIO                       | Valore catastale   | 6,50   | 6,50   | AGENZIA FORESTALE REGIONALE | Il valore del bene è stato determinato con il valore Catastrale in quanto non è concesso il valore di appoggio.          |
| 41035  | TERRENI DEMANIALI  | 1.2.2.01.03.01.001  | Demaniale   | 68     | 605        | 621           | PG        | GUBBIO  |                                  | No                            | 30/10/2017           | ESPROPRIO                       | Valore acquisizione  | 1.100,00   |  | PROVINCIA                   |  |
| 29484  | TERRENI DEMANIALI  | 1.2.2.01.03.01.001  | Demaniale   | 327    | 121        | 1.320         | PG        | GUBBIO  | FRAZIONE DI COLONNATA            | No                            | 13/11/2009           | TRASFERIMENTO A TITOLO GRATUITO | Valore catastale   | 552,35   | 0,00   | PROVINCIA                   | Il valore è stato determinato applicando il valore del R.D. della particella immobiliare in base alla tabella ESUMATIVO. |
| 29487  | TERRENI DEMANIALI  | 1.2.2.01.03.01.001  | Demaniale   | 328    | 31         | 1.020         | PG        | GUBBIO  | FRAZIONE DI COLONNATA            | No                            | 13/11/2009           | TRASFERIMENTO A TITOLO GRATUITO | Valore catastale   | 428,05   | 0,00   | PROVINCIA                   | Il valore è stato determinato applicando il valore del R.D. della particella immobiliare in base alla tabella ESUMATIVO. |
| 29538  | TERRENI DEMANIALI  | 1.2.2.01.03.01.001  | Demaniale   | 413    | 165        | 70            | PG        | GUBBIO  | FRAZIONE DI COLONNATA            | No                            | 13/11/2009           | TRASFERIMENTO A TITOLO GRATUITO | Valore catastale   | 23,46  | 0,00   | PROVINCIA                   | Il valore è stato determinato applicando il valore del R.D. della particella immobiliare in base alla tabella ESUMATIVO. |
| 29588  | TERRENI DEMANIALI  | 1.2.2.01.03.01.001  | Demaniale   | 454    | 267        | 40            | PG        | GUBBIO  | STRADA STATALE EUGUBINA          | No                            | 13/11/2009           | TRASFERIMENTO A TITOLO GRATUITO | Valore catastale   | 10,08  | 0,00   | PROVINCIA                   | Il valore è stato determinato applicando il valore del R.D. della particella immobiliare in base alla tabella ESUMATIVO. |
| 29411  | TERRENI DEMANIALI  | 1.2.2.01.03.01.001  | Demaniale   | 50     | 732        | 8             | PG        | GUBBIO  | FRAZIONE S. BARTOLOMEO DI BURANO | No                            | 08/09/2009           | ESPROPRIO                       | Valore acquisizione  | 7,42   | 7,42   | PROVINCIA                   |  |
| 29409  | TERRENI DEMANIALI  | 1.2.2.01.03.01.001  | Demaniale   | 425    | 318        | 900           | PG        | GUBBIO  |                                  | No                            | 13/05/1980           | ESPROPRIO                       | Valore acquisizione  | 360,21   | 360,21   | PROVINCIA                   |  |
| 29637  | TERRENI DEMANIALI  | 1.2.2.01.03.01.001  | Demaniale   | 114    | 98         | 540           | PG        | GUBBIO  | FRAZIONE PETAZZANO               | No                            | 13/11/2009           | TRASFERIMENTO A TITOLO GRATUITO | Valore catastale   | 136,50   | 136,50   | PROVINCIA                   |  |
| 29622  | TERRENI DEMANIALI  | 1.2.2.01.03.01.001  | Demaniale   | 51     | 78         | 100           | PG        | GUBBIO  | FRAZIONE S. BARTOLOMEO DI BURANO | No                            | 13/11/2009           | TRASFERIMENTO A TITOLO GRATUITO | Valore catastale   | 34,13  | 34,13  | PROVINCIA                   |  |
| 29552  | TERRENI DEMANIALI  | 1.2.2.01.03.01.001  | Demaniale   | 414    | 149        | 2.040         | PG        | GUBBIO  | FRAZIONE COLONNATA               | No                            | 13/11/2009           | TRASFERIMENTO A TITOLO GRATUITO | Valore catastale   | 68,25  | 68,25  | PROVINCIA                   |  |
| 29640  | TERRENI DEMANIALI  | 1.2.2.01.03.01.001  | Demaniale   | 114    | 111        | 420           | PG        | GUBBIO  | FRAZIONE PETAZZANO               | No                            | 13/11/2009           | TRASFERIMENTO A TITOLO GRATUITO | Valore catastale   | 141,38   | 141,38   | PROVINCIA                   |  |
| 29661  | TERRENI DEMANIALI  | 1.2.2.01.03.01.001  | Demaniale   | 434    | 113        | 1.980         | PG        | GUBBIO  | STRADA STATALE EUGUBINA          | No                            | 13/11/2009           | TRASFERIMENTO A TITOLO GRATUITO | Valore catastale   | 488,88   | 488,88   | PROVINCIA                   |  |
| 29412  | TERRENI DEMANIALI  | 1.2.2.01.03.01.001  | Demaniale   | 50     | 728        | 216           | PG        | GUBBIO  | FRAZIONE S. BARTOLOMEO DI BURANO | No                            | 08/09/2009           | ESPROPRIO                       | Valore acquisizione  | 200,18   | 200,18   | PROVINCIA                   |  |
| 29496  | TERRENI DEMANIALI  | 1.2.2.01.03.01.001  | Demaniale   | 358    | 187        | 100           | PG        | GUBBIO  | FRAZIONE DI COLONNATA            | No                            | 13/11/2009           | TRASFERIMENTO A TITOLO GRATUITO | Valore catastale   | 63,38  | 63,38  | PROVINCIA                   |  |
| 29587  | TERRENI DEMANIALI  | 1.2.2.01.03.01.001  | Demaniale   | 454    | 266        | 230           | PG        | GUBBIO  | STRADA STATALE EUGUBINA          | No                            | 13/11/2009           | TRASFERIMENTO A TITOLO GRATUITO | Valore catastale   | 58,50  | 58,50  | PROVINCIA                   |  |
| 29586  | TERRENI DEMANIALI  | 1.2.2.01.03.01.001  | Demaniale   | 454    | 264        | 25            | PG        | GUBBIO  | STRADA STATALE EUGUBINA          | No                            | 13/11/2009           | TRASFERIMENTO A TITOLO GRATUITO | Valore catastale   | 1,63   | 1,63   | PROVINCIA                   |  |
| 29588  | TERRENI DEMANIALI  | 1.2.2.01.03.01.001  | Demaniale   | 434    | 129        | 30            | PG        | GUBBIO  | STRADA STATALE EUGUBINA          | No                            | 13/11/2009           | TRASFERIMENTO A TITOLO GRATUITO | Valore catastale   | 9,75   | 9,75   | PROVINCIA                   |  |
| 40513  | TERRENI DEMANIALI  | 1.2.2.01.03.01.001  | Demaniale   | 413    | 163        | 400           | PG        | GUBBIO  | FRAZIONE DI COLONNATA            | No                            | 13/11/2009           | TRASFERIMENTO A TITOLO GRATUITO | Valore catastale   | 151,42   | 0,00   | PROVINCIA                   | Il valore è stato determinato applicando il valore del R.D. della particella immobiliare in base alla tabella ESUMATIVO. |
| 29648  | TERRENI DEMANIALI  | 1.2.2.01.03.01.001  | Demaniale   | 114    | 127        | 320           | PG        | GUBBIO  | FRAZIONE PETAZZANO               | No                            | 13/11/2009           | TRASFERIMENTO A TITOLO GRATUITO | Valore catastale   | 81,25  | 81,25  | PROVINCIA                   |  |
| 29672  | TERRENI DEMANIALI  | 1.2.2.01.03.01.001  | Demaniale   | 141    | 95         | 80            | PG        | GUBBIO  | FRAZIONE PETAZZANO               | No                            | 13/11/2009           | TRASFERIMENTO A TITOLO GRATUITO | Valore catastale   | 3,25   | 3,25   | PROVINCIA                   |  |
| 29585  | TERRENI DEMANIALI  | 1.2.2.01.03.01.001  | Demaniale   | 434    | 117        | 10            | PG        | GUBBIO  | STRADA STATALE EUGUBINA          | No                            | 13/11/2009           | TRASFERIMENTO A TITOLO GRATUITO | Valore catastale   | 1,63   | 1,63   | PROVINCIA                   |  |
| 29614  | TERRENI DEMANIALI  | 1.2.2.01.03.01.001  | Demaniale   | 473    | 154        | 120           | PG        | GUBBIO  | STRADA STATALE EUGUBINA          | No                            | 13/11/2009           | TRASFERIMENTO A TITOLO GRATUITO | Valore catastale   | 40,63  | 40,63  | PROVINCIA                   |  |
| 29613  | TERRENI DEMANIALI  | 1.2.2.01.03.01.001  | Demaniale   | 473    | 153        | 540           | PG        | GUBBIO  | STRADA STATALE EUGUBINA          | No                            | 13/11/2009           | TRASFERIMENTO A TITOLO GRATUITO | Valore catastale   | 182,00   | 182,00   | PROVINCIA                   |  |
| 29588  | TERRENI DEMANIALI  | 1.2.2.01.03.01.001  | Demaniale   | 164    | 536        | 680           | PG        | GUBBIO  | FRAZIONE PETAZZANO               | No                            | 13/11/2009           | TRASFERIMENTO A TITOLO GRATUITO | Valore catastale   | 17,88  | 17,88  | PROVINCIA                   |  |
| 29534  | TERRENI DEMANIALI  | 1.2.2.01.03.01.001  | Demaniale   | 413    | 160        | 260           | PG        | GUBBIO  | FRAZIONE DI COLONNATA            | No                            | 13/11/2009           | TRASFERIMENTO A TITOLO GRATUITO | Valore catastale   | 87,75  | 87,75  | PROVINCIA                   |  |
| 29689  | TERRENI DEMANIALI  | 1.2.2.01.03.01.001  | Demaniale   | 401    | 108        | 1.260         | PG        | GUBBIO  | VIA DEL CHASCIO                  | No                            | 13/11/2009           | TRASFERIMENTO A TITOLO GRATUITO | Valore catastale   | 147,88   | 147,88   | PROVINCIA                   |  |
| 29470  | TERRENI DEMANIALI  | 1.2.2.01.03.01.001  | Demaniale   | 146    | 51         | 340           | PG        | GUBBIO  | FRAZIONE S.ANGELO DOPO SERRA     | No                            | 13/11/2009           | TRASFERIMENTO A TITOLO GRATUITO | Valore catastale   | 29,25  | 29,25  | PROVINCIA                   |  |
| 29463  | TERRENI DEMANIALI  | 1.2.2.01.03.01.001  | Demaniale   | 145    | 38         | 120           | PG        | GUBBIO  | FRAZIONE S.ANGELO DOPO SERRA     | No                            | 13/11/2009           | TRASFERIMENTO A TITOLO GRATUITO | Valore catastale   | 30,88  | 30,88  | PROVINCIA                   |  |
| 29447  | TERRENI DEMANIALI  | 1.2.2.01.03.01.001  | Demaniale   | 122    | 74         | 1.080         | PG        | GUBBIO  | FRAZIONE S.ANGELO DOPO SERRA     | No                            | 13/11/2009           | TRASFERIMENTO A TITOLO GRATUITO | Valore catastale   | 35,75  | 35,75  | PROVINCIA                   |  |
| 29546  | TERRENI DEMANIALI  | 1.2.2.01.03.01.001  | Demaniale   | 413    | 199        | 100           | PG        | GUBBIO  | FRAZIONE DI COLONNATA            | No                            | 13/11/2009           | TRASFERIMENTO A TITOLO GRATUITO | Valore catastale   | 34,13  | 34,13  | PROVINCIA                   |  |
| 29493  | TERRENI DEMANIALI  | 1.2.2.01.03.01.001  | Demaniale   | 358    | 180        | 40            | PG        | GUBBIO  | FRAZIONE DI COLONNATA            | No                            | 13/11/2009           | TRASFERIMENTO A TITOLO GRATUITO | Valore catastale   | 16,25  | 16,25  | PROVINCIA                   |  |

**PATRIMONIO IMMOBILIARE REGIONE UMBRIA**  
**Prospetto Terreni al 31/12/2017**

| Numero identificativo (da sistema informativo) | Classificazione secondo il piano dei conti dello Stato Patrimoniale in base al D.lgs. 118/2011 (descrizione) | Classificazione secondo il piano dei conti dello Stato Patrimoniale in base al D.lgs. 118/2011 (Codice) | Classificazione ai sensi del codice civile (demaniale, disponibile, indisponibile) | Foglio | Particella | Superficie mq | Provincia | Comune | Località                      | Bene soggetto ad ammortamento | Data di acquisizione | Modalità di acquisizione        | Criterio di valutazione secondo i principi del D.lgs. 118/2011 | Valore dell'immobile secondo i principi del D.lgs. 118/2011 al 31/12/2017 (euro) | Valore dell'immobile secondo i principi del D.lgs. 118/2011 al 31/12/2016 (euro) | Eme Gestore | Note   |
|--|--|---|--|--------|------------|---------------|-----------|--------|-------------------------------|-------------------------------|----------------------|---------------------------------|--|--|--|-------------|--|
| 29652  | TERRENI DEMANIALI  | 1.2.2.01.03.01.001  | Demaniale  | 114    | 142        | 30            | PG        | GUBBIO | FRAZIONE PETAZZANO            | No                            | 13/11/2009           | TRASFERIMENTO A TITOLO GRATUITO | Valore catastale   | 1,63   | 1,63   | PROVINCIA   |  |
| 29651  | TERRENI DEMANIALI  | 1.2.2.01.03.01.001  | Demaniale  | 413    | 168        | 90            | PG        | GUBBIO | FRAZIONE DI COLONNATA         | No                            | 13/11/2009           | TRASFERIMENTO A TITOLO GRATUITO | Valore catastale   | 3,25   | 3,25   | PROVINCIA   |  |
| 29640  | TERRENI DEMANIALI  | 1.2.2.01.03.01.001  | Demaniale  | 413    | 167        | 80            | PG        | GUBBIO | FRAZIONE DI COLONNATA         | No                            | 13/11/2009           | TRASFERIMENTO A TITOLO GRATUITO | Valore catastale   | 27,63  | 27,63  | PROVINCIA   |  |
| 29658  | TERRENI DEMANIALI  | 1.2.2.01.03.01.001  | Demaniale  | 473    | 148        | 1.420         | PG        | GUBBIO | STRADA STATALE EUGUBINA       | No                            | 13/11/2009           | TRASFERIMENTO A TITOLO GRATUITO | Valore catastale   | 536,25   | 536,25   | PROVINCIA   |  |
| 29690  | TERRENI DEMANIALI  | 1.2.2.01.03.01.001  | Demaniale  | 164    | 839        | 90            | PG        | GUBBIO | FRAZIONE PETAZZANO            | No                            | 13/11/2009           | TRASFERIMENTO A TITOLO GRATUITO | Valore catastale   | 1,63   | 1,63   | PROVINCIA   |  |
| 29626  | TERRENI DEMANIALI  | 1.2.2.01.03.01.001  | Demaniale  | 413    | 99         | 300           | PG        | GUBBIO | FRAZIONE DI COLONNATA         | No                            | 13/11/2009           | TRASFERIMENTO A TITOLO GRATUITO | Valore catastale   | 125,13   | 125,13   | PROVINCIA   |  |
| 29692  | TERRENI DEMANIALI  | 1.2.2.01.03.01.001  | Demaniale  | 358    | 179        | 5             | PG        | GUBBIO | FRAZIONE DI COLONNATA         | No                            | 13/11/2009           | TRASFERIMENTO A TITOLO GRATUITO | Valore catastale   | 1,63   | 1,63   | PROVINCIA   |  |
| 40514  | TERRENI DEMANIALI  | 1.2.2.01.03.01.001  | Demaniale  | 485    | 23         | 66            | PG        | GUBBIO | LOCALITA' BELVEDERE           | No                            | 13/11/2009           | TRASFERIMENTO A TITOLO GRATUITO | Valore catastale   | 25,79  | 0,00   | PROVINCIA   | Il valore è stato determinato applicando il valore del D.D. della particella immobiliare in base alla tabella del D.D. della particella immobiliare. |
| 29657  | TERRENI DEMANIALI  | 1.2.2.01.03.01.001  | Demaniale  | 115    | 34         | 3.470         | PG        | GUBBIO | FRAZIONE PETAZZANO            | No                            | 13/11/2009           | TRASFERIMENTO A TITOLO GRATUITO | Valore catastale   | 87,75  | 87,75  | PROVINCIA   |  |
| 29661  | TERRENI DEMANIALI  | 1.2.2.01.03.01.001  | Demaniale  | 115    | 50         | 840           | PG        | GUBBIO | FRAZIONE PETAZZANO            | No                            | 13/11/2009           | TRASFERIMENTO A TITOLO GRATUITO | Valore catastale   | 21,13  | 21,13  | PROVINCIA   |  |
| 29681  | TERRENI DEMANIALI  | 1.2.2.01.03.01.001  | Demaniale  | 164    | 523        | 150           | PG        | GUBBIO | FRAZIONE PETAZZANO            | No                            | 13/11/2009           | TRASFERIMENTO A TITOLO GRATUITO | Valore catastale   | 63,38  | 63,38  | PROVINCIA   |  |
| 29637  | TERRENI DEMANIALI  | 1.2.2.01.03.01.001  | Demaniale  | 413    | 164        | 880           | PG        | GUBBIO | FRAZIONE DI COLONNATA         | No                            | 13/11/2009           | TRASFERIMENTO A TITOLO GRATUITO | Valore catastale   | 333,13   | 333,13   | PROVINCIA   |  |
| 29692  | TERRENI DEMANIALI  | 1.2.2.01.03.01.001  | Demaniale  | 454    | 271        | 600           | PG        | GUBBIO | STRADA STATALE EUGUBINA       | No                            | 13/11/2009           | TRASFERIMENTO A TITOLO GRATUITO | Valore catastale   | 151,13   | 151,13   | PROVINCIA   |  |
| 40515  | TERRENI DEMANIALI  | 1.2.2.01.03.01.001  | Demaniale  | 114    | 66         | 18            | PG        | GUBBIO | FRAZIONE PETAZZANO            | No                            | 13/11/2009           | TRASFERIMENTO A TITOLO GRATUITO | Valore catastale   | 6,05   | 0,00   | PROVINCIA   | Il valore è stato determinato applicando il valore del D.D. della particella immobiliare in base alla tabella del D.D. della particella immobiliare. |
| 29460  | TERRENI DEMANIALI  | 1.2.2.01.03.01.001  | Demaniale  | 123    | 47         | 2.060         | PG        | GUBBIO | FRAZIONE S'ANGELO DOPO SERRA  | No                            | 13/11/2009           | TRASFERIMENTO A TITOLO GRATUITO | Valore catastale   | 692,25   | 692,25   | PROVINCIA   |  |
| 29466  | TERRENI DEMANIALI  | 1.2.2.01.03.01.001  | Demaniale  | 145    | 41         | 3.600         | PG        | GUBBIO | FRAZIONE S'ANGELO DOPO SERRA  | No                            | 13/11/2009           | TRASFERIMENTO A TITOLO GRATUITO | Valore catastale   | 513,50   | 513,50   | PROVINCIA   |  |
| 29642  | TERRENI DEMANIALI  | 1.2.2.01.03.01.001  | Demaniale  | 114    | 115        | 9.690         | PG        | GUBBIO | FRAZIONE PETAZZANO            | No                            | 13/11/2009           | TRASFERIMENTO A TITOLO GRATUITO | Valore catastale   | 650,00   | 650,00   | PROVINCIA   |  |
| 29485  | TERRENI DEMANIALI  | 1.2.2.01.03.01.001  | Demaniale  | 328    | 27         | 4.395         | PG        | GUBBIO | FRAZIONE DI COLONNATA         | No                            | 13/11/2009           | TRASFERIMENTO A TITOLO GRATUITO | Valore catastale   | 1.844,38   | 1.844,38   | PROVINCIA   |  |
| 29709  | TERRENI DEMANIALI  | 1.2.2.01.03.01.001  | Demaniale  | 425    | 24         | 250           | PG        | GUBBIO | VIA DEL CHIASCIO              | No                            | 13/11/2009           | TRASFERIMENTO A TITOLO GRATUITO | Valore catastale   | 21,13  | 21,13  | PROVINCIA   |  |
| 29456  | TERRENI DEMANIALI  | 1.2.2.01.03.01.001  | Demaniale  | 123    | 53         | 370           | PG        | GUBBIO | FRAZIONE S'ANGELO DOPO SERRA  | No                            | 13/11/2009           | TRASFERIMENTO A TITOLO GRATUITO | Valore catastale   | 156,00   | 156,00   | PROVINCIA   |  |
| 29655  | TERRENI DEMANIALI  | 1.2.2.01.03.01.001  | Demaniale  | 433    | 130        | 150           | PG        | GUBBIO | STRADA STATALE EUGUBINA       | No                            | 13/11/2009           | TRASFERIMENTO A TITOLO GRATUITO | Valore catastale   | 50,38  | 50,38  | PROVINCIA   |  |
| 29630  | TERRENI DEMANIALI  | 1.2.2.01.03.01.001  | Demaniale  | 68     | 1          | 5.060         | PG        | GUBBIO | FRAZIONE S'ANGELO DOPO BURANO | No                            | 13/11/2009           | TRASFERIMENTO A TITOLO GRATUITO | Valore catastale   | 126,75   | 126,75   | PROVINCIA   |  |
| 29461  | TERRENI DEMANIALI  | 1.2.2.01.03.01.001  | Demaniale  | 145    | 36         | 10            | PG        | GUBBIO | FRAZIONE S'ANGELO DOPO SERRA  | No                            | 13/11/2009           | TRASFERIMENTO A TITOLO GRATUITO | Valore catastale   | 3,25   | 3,25   | PROVINCIA   |  |
| 29617  | TERRENI DEMANIALI  | 1.2.2.01.03.01.001  | Demaniale  | 488    | 225        | 150           | PG        | GUBBIO | LOCALITA' BELVEDERE           | No                            | 13/11/2009           | TRASFERIMENTO A TITOLO GRATUITO | Valore catastale   | 56,88  | 56,88  | PROVINCIA   |  |
| 29684  | TERRENI DEMANIALI  | 1.2.2.01.03.01.001  | Demaniale  | 358    | 185        | 10            | PG        | GUBBIO | FRAZIONE DI COLONNATA         | No                            | 13/11/2009           | TRASFERIMENTO A TITOLO GRATUITO | Valore catastale   | 4,03   | 0,00   | PROVINCIA   | Il valore è stato determinato applicando il valore del D.D. della particella immobiliare in base alla tabella del D.D. della particella immobiliare. |
| 29686  | TERRENI DEMANIALI  | 1.2.2.01.03.01.001  | Demaniale  | 115    | 59         | 960           | PG        | GUBBIO | FRAZIONE PETAZZANO            | No                            | 13/11/2009           | TRASFERIMENTO A TITOLO GRATUITO | Valore catastale   | 242,13   | 242,13   | PROVINCIA   |  |
| 29417  | TERRENI DEMANIALI  | 1.2.2.01.03.01.001  | Demaniale  | 120    | 59         | 330           | PG        | GUBBIO | FRAZIONE S'ANGELO DOPO SERRA  | No                            | 13/11/2009           | TRASFERIMENTO A TITOLO GRATUITO | Valore catastale   | 8,13   | 8,13   | PROVINCIA   |  |
| 29418  | TERRENI DEMANIALI  | 1.2.2.01.03.01.001  | Demaniale  | 120    | 59         | 1.460         | PG        | GUBBIO | FRAZIONE S'ANGELO DOPO SERRA  | No                            | 13/11/2009           | TRASFERIMENTO A TITOLO GRATUITO | Valore catastale   | 13,00  | 13,00  | PROVINCIA   |  |
| 29693  | TERRENI DEMANIALI  | 1.2.2.01.03.01.001  | Demaniale  | 473    | 50         | 350           | PG        | GUBBIO | STRADA STATALE EUGUBINA       | No                            | 13/11/2009           | TRASFERIMENTO A TITOLO GRATUITO | Valore catastale   | 29,25  | 29,25  | PROVINCIA   |  |
| 29689  | TERRENI DEMANIALI  | 1.2.2.01.03.01.001  | Demaniale  | 115    | 60         | 2.730         | PG        | GUBBIO | FRAZIONE PETAZZANO            | No                            | 13/11/2009           | TRASFERIMENTO A TITOLO GRATUITO | Valore catastale   | 667,38   | 667,38   | PROVINCIA   |  |
| 29437  | TERRENI DEMANIALI  | 1.2.2.01.03.01.001  | Demaniale  | 122    | 58         | 2.320         | PG        | GUBBIO | FRAZIONE S'ANGELO DOPO SERRA  | No                            | 13/11/2009           | TRASFERIMENTO A TITOLO GRATUITO | Valore catastale   | 779,38   | 779,38   | PROVINCIA   |  |
| 29620  | TERRENI DEMANIALI  | 1.2.2.01.03.01.001  | Demaniale  | 390    | 162        | 30            | PG        | GUBBIO | FRAZIONE DI COLONNATA         | No                            | 13/11/2009           | TRASFERIMENTO A TITOLO GRATUITO | Valore catastale   | 9,75   | 9,75   | PROVINCIA   |  |
| 29486  | TERRENI DEMANIALI  | 1.2.2.01.03.01.001  | Demaniale  | 328    | 29         | 1.800         | PG        | GUBBIO | FRAZIONE DI COLONNATA         | No                            | 13/11/2009           | TRASFERIMENTO A TITOLO GRATUITO | Valore catastale   | 755,63   | 755,63   | PROVINCIA   |  |

**PATRIMONIO IMMOBILIARE REGIONE UMBRIA**  
**Prospetto Terreni al 31/12/2017**

| Numero identificativo (da sistema) | Classificazione secondo il piano dei conti dello Stato Patrimoniale in base al D.lgs. 118/2011 (descrizione) | Classificazione secondo il piano dei conti dello Stato Patrimoniale in base al D.lgs. 118/2011 (Codice) | Classificazione ai sensi del codice civile (demaniale/disponibile, indisponibile) | Foglio | Particella | Superficie mq | Provincia | Comune | Località                    | Bene soggetto ad ammortamento | Data di acquisizione | Modalità di acquisizione        | Criterio di valutazione secondo i principi del D.lgs. 118/2011 | Valore dell'immobile secondo i principi del D.lgs. 118/2011 al 31/12/2017 (euro) | Valore dell'immobile secondo i principi del D.lgs. 118/2011 al 31/12/2016 (euro) | Ente Gestore | Note  |
|------------------------------------|--|---|---|--------|------------|---------------|-----------|--------|-----------------------------|-------------------------------|----------------------|---------------------------------|--|--|--|--------------|---|
| 29519                              | TERRENI DEMANIALI  | 1.2.2.01.03.01.001  | Demaniale   | 390    | 161        | 300           | PG        | GUBBIO | FRAZIONE DI COLONNATA       | No                            | 13/11/2009           | TRASFERIMENTO A TITOLO GRATUITO | Valore catastale   | 100,75   | 100,75   | PROVINCIA    |   |
| 29567                              | TERRENI DEMANIALI  | 1.2.2.01.03.01.001  | Demaniale   | 434    | 119        | 1.520         | PG        | GUBBIO | STRADA STATALE EUGUBINA     | No                            | 13/11/2009           | TRASFERIMENTO A TITOLO GRATUITO | Valore catastale   | 383,50   | 383,50   | PROVINCIA    |   |
| 29696                              | TERRENI DEMANIALI  | 1.2.2.01.03.01.001  | Demaniale   | 367    | 30         | 1.010         | PG        | GUBBIO | FRAZIONE TORRE CALZOLARI    | No                            | 13/11/2009           | TRASFERIMENTO A TITOLO GRATUITO | Valore catastale   | 68,25  | 68,25  | PROVINCIA    |   |
| 29698                              | TERRENI DEMANIALI  | 1.2.2.01.03.01.001  | Demaniale   | 401    | 31         | 910           | PG        | GUBBIO | VIA DEL CHIASCIO            | No                            | 13/11/2009           | TRASFERIMENTO A TITOLO GRATUITO | Valore catastale   | 76,38  | 76,38  | PROVINCIA    |   |
| 29700                              | TERRENI DEMANIALI  | 1.2.2.01.03.01.001  | Demaniale   | 402    | 4          | 78            | PG        | GUBBIO | VIA DEL CHIASCIO            | No                            | 13/11/2009           | TRASFERIMENTO A TITOLO GRATUITO | Valore catastale   | 6,50   | 6,50   | PROVINCIA    |   |
| 29573                              | TERRENI DEMANIALI  | 1.2.2.01.03.01.001  | Demaniale   | 454    | 227        | 610           | PG        | GUBBIO | STRADA STATALE EUGUBINA     | No                            | 13/11/2009           | TRASFERIMENTO A TITOLO GRATUITO | Valore catastale   | 52,00  | 52,00  | PROVINCIA    |   |
| 29575                              | TERRENI DEMANIALI  | 1.2.2.01.03.01.001  | Demaniale   | 454    | 229        | 230           | PG        | GUBBIO | STRADA STATALE EUGUBINA     | No                            | 13/11/2009           | TRASFERIMENTO A TITOLO GRATUITO | Valore catastale   | 58,50  | 58,50  | PROVINCIA    |   |
| 29586                              | TERRENI DEMANIALI  | 1.2.2.01.03.01.001  | Demaniale   | 434    | 118        | 3.580         | PG        | GUBBIO | STRADA STATALE EUGUBINA     | No                            | 13/11/2009           | TRASFERIMENTO A TITOLO GRATUITO | Valore catastale   | 1.205,75   | 1.205,75   | PROVINCIA    |   |
| 29590                              | TERRENI DEMANIALI  | 1.2.2.01.03.01.001  | Demaniale   | 454    | 269        | 1.360         | PG        | GUBBIO | STRADA STATALE EUGUBINA     | No                            | 13/11/2009           | TRASFERIMENTO A TITOLO GRATUITO | Valore catastale   | 125,13   | 125,13   | PROVINCIA    |   |
| 29584                              | TERRENI DEMANIALI  | 1.2.2.01.03.01.001  | Demaniale   | 473    | 131        | 200           | PG        | GUBBIO | STRADA STATALE EUGUBINA     | No                            | 13/11/2009           | TRASFERIMENTO A TITOLO GRATUITO | Valore catastale   | 74,75  | 74,75  | PROVINCIA    |   |
| 29596                              | TERRENI DEMANIALI  | 1.2.2.01.03.01.001  | Demaniale   | 473    | 133        | 140           | PG        | GUBBIO | STRADA STATALE EUGUBINA     | No                            | 13/11/2009           | TRASFERIMENTO A TITOLO GRATUITO | Valore catastale   | 52,33  | 0,00   | PROVINCIA    | Il valore è stato determinato applicando il metodo del D.D. della pratica immobiliare n. 474/16 del 12/01/2017. |
| 29679                              | TERRENI DEMANIALI  | 1.2.2.01.03.01.001  | Demaniale   | 164    | 478        | 1.310         | PG        | GUBBIO | FRAZIONE PETAZZANO          | No                            | 13/11/2009           | TRASFERIMENTO A TITOLO GRATUITO | Valore catastale   | 32,50  | 32,50  | PROVINCIA    |   |
| 29527                              | TERRENI DEMANIALI  | 1.2.2.01.03.01.001  | Demaniale   | 413    | 100        | 225           | PG        | GUBBIO | FRAZIONE DI COLONNATA       | No                            | 13/11/2009           | TRASFERIMENTO A TITOLO GRATUITO | Valore catastale   | 74,75  | 74,75  | PROVINCIA    |   |
| 29529                              | TERRENI DEMANIALI  | 1.2.2.01.03.01.001  | Demaniale   | 413    | 154        | 200           | PG        | GUBBIO | FRAZIONE DI COLONNATA       | No                            | 13/11/2009           | TRASFERIMENTO A TITOLO GRATUITO | Valore catastale   | 22,75  | 22,75  | PROVINCIA    |   |
| 29532                              | TERRENI DEMANIALI  | 1.2.2.01.03.01.001  | Demaniale   | 413    | 157        | 1.030         | PG        | GUBBIO | FRAZIONE DI COLONNATA       | No                            | 13/11/2009           | TRASFERIMENTO A TITOLO GRATUITO | Valore catastale   | 34,13  | 34,13  | PROVINCIA    |   |
| 29544                              | TERRENI DEMANIALI  | 1.2.2.01.03.01.001  | Demaniale   | 413    | 197        | 520           | PG        | GUBBIO | FRAZIONE DI COLONNATA       | No                            | 13/11/2009           | TRASFERIMENTO A TITOLO GRATUITO | Valore catastale   | 196,63   | 196,63   | PROVINCIA    |   |
| 29650                              | TERRENI DEMANIALI  | 1.2.2.01.03.01.001  | Demaniale   | 114    | 140        | 80            | PG        | GUBBIO | FRAZIONE PETAZZANO          | No                            | 13/11/2009           | TRASFERIMENTO A TITOLO GRATUITO | Valore catastale   | 4,88   | 4,88   | PROVINCIA    |   |
| 29685                              | TERRENI DEMANIALI  | 1.2.2.01.03.01.001  | Demaniale   | 164    | 528        | 630           | PG        | GUBBIO | FRAZIONE SEMONTE            | No                            | 13/11/2009           | TRASFERIMENTO A TITOLO GRATUITO | Valore catastale   | 237,25   | 237,25   | PROVINCIA    |   |
| 29689                              | TERRENI DEMANIALI  | 1.2.2.01.03.01.001  | Demaniale   | 164    | 537        | 500           | PG        | GUBBIO | FRAZIONE PETAZZANO          | No                            | 13/11/2009           | TRASFERIMENTO A TITOLO GRATUITO | Valore catastale   | 34,13  | 34,13  | PROVINCIA    |   |
| 29692                              | TERRENI DEMANIALI  | 1.2.2.01.03.01.001  | Demaniale   | 164    | 841        | 430           | PG        | GUBBIO | FRAZIONE PETAZZANO          | No                            | 13/11/2009           | TRASFERIMENTO A TITOLO GRATUITO | Valore catastale   | 180,38   | 180,38   | PROVINCIA    |   |
| 29665                              | TERRENI DEMANIALI  | 1.2.2.01.03.01.001  | Demaniale   | 115    | 55         | 4.000         | PG        | GUBBIO | FRAZIONE PETAZZANO          | No                            | 13/11/2009           | TRASFERIMENTO A TITOLO GRATUITO | Valore catastale   | 1.007,50   | 1.007,50   | PROVINCIA    |   |
| 29671                              | TERRENI DEMANIALI  | 1.2.2.01.03.01.001  | Demaniale   | 141    | 4          | 580           | PG        | GUBBIO | FRAZIONE PETAZZANO          | No                            | 13/11/2009           | TRASFERIMENTO A TITOLO GRATUITO | Valore catastale   | 195,00   | 195,00   | PROVINCIA    |   |
| 29673                              | TERRENI DEMANIALI  | 1.2.2.01.03.01.001  | Demaniale   | 141    | 150        | 50            | PG        | GUBBIO | FRAZIONE PETAZZANO          | No                            | 13/11/2009           | TRASFERIMENTO A TITOLO GRATUITO | Valore catastale   | 1,63   | 1,63   | PROVINCIA    |   |
| 29610                              | TERRENI DEMANIALI  | 1.2.2.01.03.01.001  | Demaniale   | 473    | 150        | 160           | PG        | GUBBIO | STRADA STATALE EUGUBINA     | No                            | 13/11/2009           | TRASFERIMENTO A TITOLO GRATUITO | Valore catastale   | 53,63  | 53,63  | PROVINCIA    |   |
| 29449                              | TERRENI DEMANIALI  | 1.2.2.01.03.01.001  | Demaniale   | 123    | 46         | 1.510         | PG        | GUBBIO | FRAZIONE SANGELO DOPO SERRA | No                            | 13/11/2009           | TRASFERIMENTO A TITOLO GRATUITO | Valore catastale   | 507,00   | 507,00   | PROVINCIA    |   |
| 29535                              | TERRENI DEMANIALI  | 1.2.2.01.03.01.001  | Demaniale   | 413    | 161        | 1.600         | PG        | GUBBIO | FRAZIONE DI COLONNATA       | No                            | 13/11/2009           | TRASFERIMENTO A TITOLO GRATUITO | Valore catastale   | 537,88   | 537,88   | PROVINCIA    |   |
| 29542                              | TERRENI DEMANIALI  | 1.2.2.01.03.01.001  | Demaniale   | 413    | 169        | 380           | PG        | GUBBIO | FRAZIONE DI COLONNATA       | No                            | 13/11/2009           | TRASFERIMENTO A TITOLO GRATUITO | Valore catastale   | 147,88   | 147,88   | PROVINCIA    |   |
| 29455                              | TERRENI DEMANIALI  | 1.2.2.01.03.01.001  | Demaniale   | 123    | 52         | 5.260         | PG        | GUBBIO | FRAZIONE SANGELO DOPO SERRA | No                            | 13/11/2009           | TRASFERIMENTO A TITOLO GRATUITO | Valore catastale   | 2.206,75   | 2.206,75   | PROVINCIA    |   |
| 29467                              | TERRENI DEMANIALI  | 1.2.2.01.03.01.001  | Demaniale   | 123    | 54         | 380           | PG        | GUBBIO | FRAZIONE SANGELO DOPO SERRA | No                            | 13/11/2009           | TRASFERIMENTO A TITOLO GRATUITO | Valore catastale   | 159,25   | 159,25   | PROVINCIA    |   |
| 29548                              | TERRENI DEMANIALI  | 1.2.2.01.03.01.001  | Demaniale   | 413    | 201        | 220           | PG        | GUBBIO | FRAZIONE DI COLONNATA       | No                            | 13/11/2009           | TRASFERIMENTO A TITOLO GRATUITO | Valore catastale   | 8,13   | 8,13   | PROVINCIA    |   |
| 29549                              | TERRENI DEMANIALI  | 1.2.2.01.03.01.001  | Demaniale   | 414    | 146        | 2.280         | PG        | GUBBIO | FRAZIONE COLONNATA          | No                            | 13/11/2009           | TRASFERIMENTO A TITOLO GRATUITO | Valore catastale   | 861,25   | 861,25   | PROVINCIA    |   |
| 29553                              | TERRENI DEMANIALI  | 1.2.2.01.03.01.001  | Demaniale   | 414    | 158        | 330           | PG        | GUBBIO | FRAZIONE COLONNATA          | No                            | 13/11/2009           | TRASFERIMENTO A TITOLO GRATUITO | Valore catastale   | 138,13   | 138,13   | PROVINCIA    |   |
| 29556                              | TERRENI DEMANIALI  | 1.2.2.01.03.01.001  | Demaniale   | 434    | 105        | 80            | PG        | GUBBIO | STRADA STATALE EUGUBINA     | No                            | 13/11/2009           | TRASFERIMENTO A TITOLO GRATUITO | Valore catastale   | 19,50  | 19,50  | PROVINCIA    |   |

**PATRIMONIO IMMOBILIARE REGIONE UMBRIA**  
**Prospetto Terreni al 31/12/2017**

| Numero identificativo (da sistema informativo) | Classificazione secondo il piano dei conti dello Stato Patrimoniale in base al D.lgs. 118/2011 (descrizione) | Classificazione secondo il piano dei conti dello Stato Patrimoniale in base al D.lgs. 118/2011 (Codice) | Classificazione ai sensi del codice civile (demaniale/disponibile, indisponibile) | Foglio | Particella | Superficie mq | Provincia | Comune | Località                         | Bene soggetto ad ammortamento | Data di acquisizione | Modalità di acquisizione        | Criterio di valutazione secondo i principi del D.lgs. 118/2011 | Valore dell'immobile secondo i principi del D.lgs. 118/2011 al 31/12/2017 (euro) | Valore dell'immobile secondo i principi del D.lgs. 118/2011 al 31/12/2016 (euro) | Eme Gestore | Note |
|--|--|---|---|--------|------------|---------------|-----------|--------|----------------------------------|-------------------------------|----------------------|---------------------------------|--|--|--|-------------|------|
| 29477  | TERRENI DEMANIALI  | 1.2.2.01.03.01.001  | Demaniale   | 147    | 99         | 720           | PG        | GUBBIO | FRAZIONE S'ANGELO DOPO SERRA     | No                            | 13/11/2009           | TRASFERIMENTO A TITOLO GRATUITO | Valore catastale   | 302,25   | 302,25   | PROVINCIA   |      |
| 29603  | TERRENI DEMANIALI  | 1.2.2.01.03.01.001  | Demaniale   | 473    | 140        | 160           | PG        | GUBBIO | STRADA STATALE EUGUBINA          | No                            | 13/11/2009           | TRASFERIMENTO A TITOLO GRATUITO | Valore catastale   | 60,13  | 60,13  | PROVINCIA   |      |
| 29604  | TERRENI DEMANIALI  | 1.2.2.01.03.01.001  | Demaniale   | 473    | 144        | 670           | PG        | GUBBIO | STRADA STATALE EUGUBINA          | No                            | 13/11/2009           | TRASFERIMENTO A TITOLO GRATUITO | Valore catastale   | 224,25   | 224,25   | PROVINCIA   |      |
| 29478  | TERRENI DEMANIALI  | 1.2.2.01.03.01.001  | Demaniale   | 147    | 100        | 320           | PG        | GUBBIO | FRAZIONE S'ANGELO DOPO SERRA     | No                            | 13/11/2009           | TRASFERIMENTO A TITOLO GRATUITO | Valore catastale   | 134,88   | 134,88   | PROVINCIA   |      |
| 29483  | TERRENI DEMANIALI  | 1.2.2.01.03.01.001  | Demaniale   | 327    | 120        | 400           | PG        | GUBBIO | FRAZIONE DI COLONNATA            | No                            | 13/11/2009           | TRASFERIMENTO A TITOLO GRATUITO | Valore catastale   | 167,38   | 167,38   | PROVINCIA   |      |
| 29705  | TERRENI DEMANIALI  | 1.2.2.01.03.01.001  | Demaniale   | 402    | 159        | 360           | PG        | GUBBIO | VIA DEL CHIASCIO                 | No                            | 13/11/2009           | TRASFERIMENTO A TITOLO GRATUITO | Valore catastale   | 24,38  | 24,38  | PROVINCIA   |      |
| 29707  | TERRENI DEMANIALI  | 1.2.2.01.03.01.001  | Demaniale   | 404    | 89         | 250           | PG        | GUBBIO | VIA DEL CHIASCIO                 | No                            | 13/11/2009           | TRASFERIMENTO A TITOLO GRATUITO | Valore catastale   | 16,25  | 16,25  | PROVINCIA   |      |
| 29699  | TERRENI DEMANIALI  | 1.2.2.01.03.01.001  | Demaniale   | 473    | 136        | 100           | PG        | GUBBIO | STRADA STATALE EUGUBINA          | No                            | 13/11/2009           | TRASFERIMENTO A TITOLO GRATUITO | Valore catastale   | 34,13  | 34,13  | PROVINCIA   |      |
| 29680  | TERRENI DEMANIALI  | 1.2.2.01.03.01.001  | Demaniale   | 454    | 234        | 250           | PG        | GUBBIO | STRADA STATALE EUGUBINA          | No                            | 13/11/2009           | TRASFERIMENTO A TITOLO GRATUITO | Valore catastale   | 105,63   | 105,63   | PROVINCIA   |      |
| 29681  | TERRENI DEMANIALI  | 1.2.2.01.03.01.001  | Demaniale   | 454    | 257        | 410           | PG        | GUBBIO | STRADA STATALE EUGUBINA          | No                            | 13/11/2009           | TRASFERIMENTO A TITOLO GRATUITO | Valore catastale   | 138,13   | 138,13   | PROVINCIA   |      |
| 29684  | TERRENI DEMANIALI  | 1.2.2.01.03.01.001  | Demaniale   | 114    | 147        | 110           | PG        | GUBBIO | FRAZIONE PETAZZANO               | No                            | 13/11/2009           | TRASFERIMENTO A TITOLO GRATUITO | Valore catastale   | 3,25   | 3,25   | PROVINCIA   |      |
| 29685  | TERRENI DEMANIALI  | 1.2.2.01.03.01.001  | Demaniale   | 454    | 263        | 550           | PG        | GUBBIO | STRADA STATALE EUGUBINA          | No                            | 13/11/2009           | TRASFERIMENTO A TITOLO GRATUITO | Valore catastale   | 17,88  | 17,88  | PROVINCIA   |      |
| 29686  | TERRENI DEMANIALI  | 1.2.2.01.03.01.001  | Demaniale   | 114    | 150        | 50            | PG        | GUBBIO | FRAZIONE PETAZZANO               | No                            | 13/11/2009           | TRASFERIMENTO A TITOLO GRATUITO | Valore catastale   | 29,25  | 29,25  | PROVINCIA   |      |
| 29688  | TERRENI DEMANIALI  | 1.2.2.01.03.01.001  | Demaniale   | 115    | 35         | 4.670         | PG        | GUBBIO | FRAZIONE PETAZZANO               | No                            | 13/11/2009           | TRASFERIMENTO A TITOLO GRATUITO | Valore catastale   | 117,00   | 117,00   | PROVINCIA   |      |
| 29680  | TERRENI DEMANIALI  | 1.2.2.01.03.01.001  | Demaniale   | 115    | 48         | 300           | PG        | GUBBIO | FRAZIONE PETAZZANO               | No                            | 13/11/2009           | TRASFERIMENTO A TITOLO GRATUITO | Valore catastale   | 8,13   | 8,13   | PROVINCIA   |      |
| 29683  | TERRENI DEMANIALI  | 1.2.2.01.03.01.001  | Demaniale   | 115    | 53         | 2.800         | PG        | GUBBIO | FRAZIONE PETAZZANO               | No                            | 13/11/2009           | TRASFERIMENTO A TITOLO GRATUITO | Valore catastale   | 705,25   | 705,25   | PROVINCIA   |      |
| 29614  | TERRENI DEMANIALI  | 1.2.2.01.03.01.001  | Demaniale   | 390    | 121        | 800           | PG        | GUBBIO | FRAZIONE DI COLONNATA            | No                            | 13/11/2009           | TRASFERIMENTO A TITOLO GRATUITO | Valore catastale   | 268,13   | 268,13   | PROVINCIA   |      |
| 29616  | TERRENI DEMANIALI  | 1.2.2.01.03.01.001  | Demaniale   | 390    | 123        | 300           | PG        | GUBBIO | FRAZIONE DI COLONNATA            | No                            | 13/11/2009           | TRASFERIMENTO A TITOLO GRATUITO | Valore catastale   | 100,75   | 100,75   | PROVINCIA   |      |
| 29618  | TERRENI DEMANIALI  | 1.2.2.01.03.01.001  | Demaniale   | 390    | 125        | 310           | PG        | GUBBIO | FRAZIONE DI COLONNATA            | No                            | 13/11/2009           | TRASFERIMENTO A TITOLO GRATUITO | Valore catastale   | 104,00   | 104,00   | PROVINCIA   |      |
| 29480  | TERRENI DEMANIALI  | 1.2.2.01.03.01.001  | Demaniale   | 145    | 34         | 320           | PG        | GUBBIO | FRAZIONE S'ANGELO DOPO SERRA     | No                            | 13/11/2009           | TRASFERIMENTO A TITOLO GRATUITO | Valore catastale   | 8,13   | 8,13   | PROVINCIA   |      |
| 29465  | TERRENI DEMANIALI  | 1.2.2.01.03.01.001  | Demaniale   | 145    | 40         | 440           | PG        | GUBBIO | FRAZIONE S'ANGELO DOPO SERRA     | No                            | 13/11/2009           | TRASFERIMENTO A TITOLO GRATUITO | Valore catastale   | 11,38  | 11,38  | PROVINCIA   |      |
| 29469  | TERRENI DEMANIALI  | 1.2.2.01.03.01.001  | Demaniale   | 146    | 50         | 1.100         | PG        | GUBBIO | FRAZIONE S'ANGELO DOPO SERRA     | No                            | 13/11/2009           | TRASFERIMENTO A TITOLO GRATUITO | Valore catastale   | 73,13  | 73,13  | PROVINCIA   |      |
| 29562  | TERRENI DEMANIALI  | 1.2.2.01.03.01.001  | Demaniale   | 434    | 114        | 460           | PG        | GUBBIO | STRADA STATALE EUGUBINA          | No                            | 13/11/2009           | TRASFERIMENTO A TITOLO GRATUITO | Valore catastale   | 154,38   | 154,38   | PROVINCIA   |      |
| 29448  | TERRENI DEMANIALI  | 1.2.2.01.03.01.001  | Demaniale   | 122    | 76         | 5.310         | PG        | GUBBIO | FRAZIONE S'ANGELO DOPO SERRA     | No                            | 13/11/2009           | TRASFERIMENTO A TITOLO GRATUITO | Valore catastale   | 2.227,88   | 2.227,88   | PROVINCIA   |      |
| 29434  | TERRENI DEMANIALI  | 1.2.2.01.03.01.001  | Demaniale   | 121    | 77         | 4.230         | PG        | GUBBIO | FRAZIONE S'ANGELO DOPO SERRA     | No                            | 13/11/2009           | TRASFERIMENTO A TITOLO GRATUITO | Valore catastale   | 1.774,50   | 1.774,50   | PROVINCIA   |      |
| 29436  | TERRENI DEMANIALI  | 1.2.2.01.03.01.001  | Demaniale   | 121    | 80         | 2.180         | PG        | GUBBIO | FRAZIONE S'ANGELO DOPO SERRA     | No                            | 13/11/2009           | TRASFERIMENTO A TITOLO GRATUITO | Valore catastale   | 914,88   | 914,88   | PROVINCIA   |      |
| 29702  | TERRENI DEMANIALI  | 1.2.2.01.03.01.001  | Demaniale   | 402    | 10         | 190           | PG        | GUBBIO | VIA DEL CHIASCIO                 | No                            | 13/11/2009           | TRASFERIMENTO A TITOLO GRATUITO | Valore catastale   | 13,00  | 13,00  | PROVINCIA   |      |
| 29612  | TERRENI DEMANIALI  | 1.2.2.01.03.01.001  | Demaniale   | 473    | 152        | 80            | PG        | GUBBIO | STRADA STATALE EUGUBINA          | No                            | 13/11/2009           | TRASFERIMENTO A TITOLO GRATUITO | Valore catastale   | 34,13  | 34,13  | PROVINCIA   |      |
| 29615  | TERRENI DEMANIALI  | 1.2.2.01.03.01.001  | Demaniale   | 488    | 213        | 140           | PG        | GUBBIO | LOCALITA' BELVEDERE              | No                            | 13/11/2009           | TRASFERIMENTO A TITOLO GRATUITO | Valore catastale   | 47,13  | 47,13  | PROVINCIA   |      |
| 29619  | TERRENI DEMANIALI  | 1.2.2.01.03.01.001  | Demaniale   | 50     | 116        | 4.080         | PG        | GUBBIO | FRAZIONE S. BARTOLOMEO DI BURANO | No                            | 13/11/2009           | TRASFERIMENTO A TITOLO GRATUITO | Valore catastale   | 342,88   | 342,88   | PROVINCIA   |      |
| 29620  | TERRENI DEMANIALI  | 1.2.2.01.03.01.001  | Demaniale   | 51     | 74         | 2.440         | PG        | GUBBIO | FRAZIONE S. BARTOLOMEO DI BURANO | No                            | 13/11/2009           | TRASFERIMENTO A TITOLO GRATUITO | Valore catastale   | 819,00   | 819,00   | PROVINCIA   |      |
| 29623  | TERRENI DEMANIALI  | 1.2.2.01.03.01.001  | Demaniale   | 52     | 15         | 3.040         | PG        | GUBBIO | FRAZIONE S. BARTOLOMEO DI BURANO | No                            | 13/11/2009           | TRASFERIMENTO A TITOLO GRATUITO | Valore catastale   | 331,50   | 331,50   | PROVINCIA   |      |
| 29708  | TERRENI DEMANIALI  | 1.2.2.01.03.01.001  | Demaniale   | 425    | 5          | 900           | PG        | GUBBIO | VIA DEL CHIASCIO                 | No                            | 13/11/2009           | TRASFERIMENTO A TITOLO GRATUITO | Valore catastale   | 74,75  | 74,75  | PROVINCIA   |      |

**PATRIMONIO IMMOBILIARE REGIONE UMBRIA**  
**Prospetto Terreni al 31/12/2017**

| Numero identificativo (da sistema informativo) | Classificazione secondo il piano dei conti dello Stato Patrimoniale in base al D.lgs. 118/2011 (descrizione) | Classificazione secondo il piano dei conti dello Stato Patrimoniale in base al D.lgs. 118/2011 (Codice) | Classificazione ai sensi del codice civile (demaniale/disponibile, indisponibile) | Foglio | Particella | Superficie mq | Provincia | Comune | Località                       | Bene soggetto ad ammortamento | Data di acquisizione | Modalità di acquisizione        | Criterio di valutazione secondo i principi del D.lgs. 118/2011 | Valore dell'immobile secondo i principi del D.lgs. 118/2011 al 31/12/2017 (euro) | Valore dell'immobile secondo i principi del D.lgs. 118/2011 al 31/12/2016 (euro) | Ente Gestore | Note  |
|--|--|---|---|--------|------------|---------------|-----------|--------|--------------------------------|-------------------------------|----------------------|---------------------------------|--|--|--|--------------|---|
| 29711  | TERRENI DEMANIALI  | 1.2.2.01.03.01.001  | Demaniale   | 425    | 60         | 350           | PG        | GUBBIO | VIA DEL CHIASCIO               | No                            | 13/11/2009           | TRASFERIMENTO A TITOLO GRATUITO | Valore catastale   | 29,25  | 29,25  | PROVINCIA    |   |
| 29712  | TERRENI DEMANIALI  | 1.2.2.01.03.01.001  | Demaniale   | 425    | 110        | 710           | PG        | GUBBIO | VIA DEL CHIASCIO               | No                            | 13/11/2009           | TRASFERIMENTO A TITOLO GRATUITO | Valore catastale   | 60,13  | 60,13  | PROVINCIA    |   |
| 29713  | TERRENI DEMANIALI  | 1.2.2.01.03.01.001  | Demaniale   | 425    | 151        | 2.440         | PG        | GUBBIO | STRADA DELLA CASCATA           | No                            | 13/11/2009           | TRASFERIMENTO A TITOLO GRATUITO | Valore catastale   | 204,75   | 204,75   | PROVINCIA    |   |
| 29489  | TERRENI DEMANIALI  | 1.2.2.01.03.01.001  | Demaniale   | 358    | 190        | 740           | PG        | GUBBIO | FRAZIONE DI COLONNATA          | No                            | 13/11/2009           | TRASFERIMENTO A TITOLO GRATUITO | Valore catastale   | 186,88   | 186,88   | PROVINCIA    |   |
| 29692  | TERRENI DEMANIALI  | 1.2.2.01.03.01.001  | Demaniale   | 358    | 209        | 10            | PG        | GUBBIO | FRAZIONE DI COLONNATA          | No                            | 13/11/2009           | TRASFERIMENTO A TITOLO GRATUITO | Valore catastale   | 4,08   | 0,00   | PROVINCIA    | Il bene è stato demaniale applicato l'art. 101 c.1 D.Lgs. 118/2011 in base alla pr. S.M. 12/17/2017 |
| 29471  | TERRENI DEMANIALI  | 1.2.2.01.03.01.001  | Demaniale   | 147    | 90         | 600           | PG        | GUBBIO | FRAZIONE S'ANGELO DOPO SERRA   | No                            | 13/11/2009           | TRASFERIMENTO A TITOLO GRATUITO | Valore catastale   | 14,63  | 14,63  | PROVINCIA    |   |
| 29473  | TERRENI DEMANIALI  | 1.2.2.01.03.01.001  | Demaniale   | 147    | 92         | 1.750         | PG        | GUBBIO | FRAZIONE S'ANGELO DOPO SERRA   | No                            | 13/11/2009           | TRASFERIMENTO A TITOLO GRATUITO | Valore catastale   | 588,25   | 588,25   | PROVINCIA    |   |
| 29474  | TERRENI DEMANIALI  | 1.2.2.01.03.01.001  | Demaniale   | 147    | 93         | 2.910         | PG        | GUBBIO | FRAZIONE S'ANGELO DOPO SERRA   | No                            | 13/11/2009           | TRASFERIMENTO A TITOLO GRATUITO | Valore catastale   | 73,13  | 73,13  | PROVINCIA    |   |
| 29495  | TERRENI DEMANIALI  | 1.2.2.01.03.01.001  | Demaniale   | 425    | 312        | 5.120         | PG        | GUBBIO |                                | No                            | 13/05/1980           | ESPROPRIO                       | Valore acquisizione  | 2.048,21   | 2.048,21   | PROVINCIA    |   |
| 29626  | TERRENI DEMANIALI  | 1.2.2.01.03.01.001  | Demaniale   | 52     | 19         | 90            | PG        | GUBBIO | FRAZIONE S'ARTOLOMEO DI BURANO | No                            | 13/11/2009           | TRASFERIMENTO A TITOLO GRATUITO | Valore catastale   | 30,88  | 30,88  | PROVINCIA    |   |
| 29424  | TERRENI DEMANIALI  | 1.2.2.01.03.01.001  | Demaniale   | 121    | 67         | 100           | PG        | GUBBIO | FRAZIONE S'ANGELO DOPO SERRA   | No                            | 13/11/2009           | TRASFERIMENTO A TITOLO GRATUITO | Valore catastale   | 58,50  | 58,50  | PROVINCIA    |   |
| 29426  | TERRENI DEMANIALI  | 1.2.2.01.03.01.001  | Demaniale   | 121    | 69         | 2.180         | PG        | GUBBIO | FRAZIONE S'ANGELO DOPO SERRA   | No                            | 13/11/2009           | TRASFERIMENTO A TITOLO GRATUITO | Valore catastale   | 731,25   | 731,25   | PROVINCIA    |   |
| 29428  | TERRENI DEMANIALI  | 1.2.2.01.03.01.001  | Demaniale   | 121    | 71         | 190           | PG        | GUBBIO | FRAZIONE S'ANGELO DOPO SERRA   | No                            | 13/11/2009           | TRASFERIMENTO A TITOLO GRATUITO | Valore catastale   | 79,63  | 79,63  | PROVINCIA    |   |
| 29429  | TERRENI DEMANIALI  | 1.2.2.01.03.01.001  | Demaniale   | 121    | 72         | 2.660         | PG        | GUBBIO | FRAZIONE S'ANGELO DOPO SERRA   | No                            | 13/11/2009           | TRASFERIMENTO A TITOLO GRATUITO | Valore catastale   | 669,50   | 669,50   | PROVINCIA    |   |
| 29433  | TERRENI DEMANIALI  | 1.2.2.01.03.01.001  | Demaniale   | 121    | 76         | 100           | PG        | GUBBIO | FRAZIONE S'ANGELO DOPO SERRA   | No                            | 13/11/2009           | TRASFERIMENTO A TITOLO GRATUITO | Valore catastale   | 3,25   | 3,25   | PROVINCIA    |   |
| 29657  | TERRENI DEMANIALI  | 1.2.2.01.03.01.001  | Demaniale   | 434    | 106        | 3.120         | PG        | GUBBIO | STRADA STATALE EUGUBINA        | No                            | 13/11/2009           | TRASFERIMENTO A TITOLO GRATUITO | Valore catastale   | 261,63   | 261,63   | PROVINCIA    |   |
| 29631  | TERRENI DEMANIALI  | 1.2.2.01.03.01.001  | Demaniale   | 68     | 42         | 5.460         | PG        | GUBBIO | FRAZIONE S'ARTOLOMEO DI BURANO | No                            | 13/11/2009           | TRASFERIMENTO A TITOLO GRATUITO | Valore catastale   | 458,25   | 458,25   | PROVINCIA    |   |
| 29632  | TERRENI DEMANIALI  | 1.2.2.01.03.01.001  | Demaniale   | 78     | 54         | 2.380         | PG        | GUBBIO | FRAZIONE S. MARGHERITA         | No                            | 13/11/2009           | TRASFERIMENTO A TITOLO GRATUITO | Valore catastale   | 60,13  | 60,13  | PROVINCIA    |   |
| 29639  | TERRENI DEMANIALI  | 1.2.2.01.03.01.001  | Demaniale   | 114    | 109        | 680           | PG        | GUBBIO | FRAZIONE PETAZZANO             | No                            | 13/11/2009           | TRASFERIMENTO A TITOLO GRATUITO | Valore catastale   | 45,50  | 45,50  | PROVINCIA    |   |
| 29641  | TERRENI DEMANIALI  | 1.2.2.01.03.01.001  | Demaniale   | 114    | 114        | 10.840        | PG        | GUBBIO | FRAZIONE PETAZZANO             | No                            | 13/11/2009           | TRASFERIMENTO A TITOLO GRATUITO | Valore catastale   | 273,00   | 273,00   | PROVINCIA    |   |
| 29420  | TERRENI DEMANIALI  | 1.2.2.01.03.01.001  | Demaniale   | 120    | 61         | 130           | PG        | GUBBIO | FRAZIONE S'ANGELO DOPO SERRA   | No                            | 13/11/2009           | TRASFERIMENTO A TITOLO GRATUITO | Valore catastale   | 4,88   | 4,88   | PROVINCIA    |   |
| 29441  | TERRENI DEMANIALI  | 1.2.2.01.03.01.001  | Demaniale   | 122    | 63         | 1.150         | PG        | GUBBIO | FRAZIONE S'ANGELO DOPO SERRA   | No                            | 13/11/2009           | TRASFERIMENTO A TITOLO GRATUITO | Valore catastale   | 386,75   | 386,75   | PROVINCIA    |   |
| 29651  | TERRENI DEMANIALI  | 1.2.2.01.03.01.001  | Demaniale   | 414    | 148        | 1.040         | PG        | GUBBIO | FRAZIONE COLONNATA             | No                            | 13/11/2009           | TRASFERIMENTO A TITOLO GRATUITO | Valore catastale   | 349,38   | 349,38   | PROVINCIA    |   |
| 29497  | TERRENI DEMANIALI  | 1.2.2.01.03.01.001  | Demaniale   | 425    | 316        | 1.390         | PG        | GUBBIO |                                | No                            | 13/05/1980           | ESPROPRIO                       | Valore acquisizione  | 556,33   | 556,33   | PROVINCIA    |   |
| 29490  | TERRENI DEMANIALI  | 1.2.2.01.03.01.001  | Demaniale   | 358    | 177        | 250           | PG        | GUBBIO | FRAZIONE DI COLONNATA          | No                            | 13/11/2009           | TRASFERIMENTO A TITOLO GRATUITO | Valore catastale   | 105,63   | 105,63   | PROVINCIA    |   |
| 29498  | TERRENI DEMANIALI  | 1.2.2.01.03.01.001  | Demaniale   | 358    | 188        | 400           | PG        | GUBBIO | FRAZIONE DI COLONNATA          | No                            | 13/11/2009           | TRASFERIMENTO A TITOLO GRATUITO | Valore catastale   | 167,38   | 167,38   | PROVINCIA    |   |
| 29438  | TERRENI DEMANIALI  | 1.2.2.01.03.01.001  | Demaniale   | 122    | 59         | 70            | PG        | GUBBIO | FRAZIONE S'ANGELO DOPO SERRA   | No                            | 13/11/2009           | TRASFERIMENTO A TITOLO GRATUITO | Valore catastale   | 8,13   | 8,13   | PROVINCIA    |   |
| 29697  | TERRENI DEMANIALI  | 1.2.2.01.03.01.001  | Demaniale   | 473    | 134        | 30            | PG        | GUBBIO | STRADA STATALE EUGUBINA        | No                            | 13/11/2009           | TRASFERIMENTO A TITOLO GRATUITO | Valore catastale   | 13,00  | 13,00  | PROVINCIA    |   |
| 29690  | TERRENI DEMANIALI  | 1.2.2.01.03.01.001  | Demaniale   | 473    | 137        | 600           | PG        | GUBBIO | STRADA STATALE EUGUBINA        | No                            | 13/11/2009           | TRASFERIMENTO A TITOLO GRATUITO | Valore catastale   | 201,50   | 201,50   | PROVINCIA    |   |
| 29686  | TERRENI DEMANIALI  | 1.2.2.01.03.01.001  | Demaniale   | 164    | 530        | 70            | PG        | GUBBIO | FRAZIONE SEMONTE               | No                            | 13/11/2009           | TRASFERIMENTO A TITOLO GRATUITO | Valore catastale   | 6,50   | 6,50   | PROVINCIA    |   |
| 29696  | TERRENI DEMANIALI  | 1.2.2.01.03.01.001  | Demaniale   | 473    | 146        | 60            | PG        | GUBBIO | STRADA STATALE EUGUBINA        | No                            | 13/11/2009           | TRASFERIMENTO A TITOLO GRATUITO | Valore catastale   | 4,88   | 4,88   | PROVINCIA    |   |
| 29669  | TERRENI DEMANIALI  | 1.2.2.01.03.01.001  | Demaniale   | 454    | 223        | 170           | PG        | GUBBIO | STRADA STATALE EUGUBINA        | No                            | 13/11/2009           | TRASFERIMENTO A TITOLO GRATUITO | Valore catastale   | 99,13  | 99,13  | PROVINCIA    |   |
| 29468  | TERRENI DEMANIALI  | 1.2.2.01.03.01.001  | Demaniale   | 145    | 43         | 320           | PG        | GUBBIO | FRAZIONE S'ANGELO DOPO SERRA   | No                            | 13/11/2009           | TRASFERIMENTO A TITOLO GRATUITO | Valore catastale   | 81,25  | 81,25  | PROVINCIA    |   |

**PATRIMONIO IMMOBILIARE REGIONE UMBRIA**  
**Prospetto Terreni al 31/12/2017**

| Numero identificativo (da sistema di cartografia) | Classificazione secondo il piano dei conti dello Stato Patrimoniale in base al D.lgs. 118/2011 (descrizione) | Classificazione secondo il piano dei conti dello Stato Patrimoniale in base al D.lgs. 118/2011 (Codice) | Classificazione ai sensi del codice civile (demaniale, disponibile, indisponibile) | Foglio | Particella | Superficie mq | Provincia | Comune | Località                     | Bene soggetto ad ammortamento | Data di acquisizione | Modalità di acquisizione        | Criterio di valutazione secondo i principi del D.lgs. 118/2011 | Valore dell'immobile secondo i principi del D.lgs. 118/2011 al 31/12/2017 (euro) | Valore dell'immobile secondo i principi del D.lgs. 118/2011 al 31/12/2016 (euro) | Ente Gestore | Note   |
|---|--|---|--|--------|------------|---------------|-----------|--------|------------------------------|-------------------------------|----------------------|---------------------------------|--|--|--|--------------|--|
| 29645   | TERRENI DEMANIALI  | 1.2.2.01.03.01.001  | Demaniale  | 114    | 123        | 50            | PG        | GUBBIO | FRAZIONE PETAZZANO           | No                            | 13/11/2009           | TRASFERIMENTO A TITOLO GRATUITO | Valore catastale   | 1,63   | 1,63   | PROVINCIA    |  |
| 29622   | TERRENI DEMANIALI  | 1.2.2.01.03.01.001  | Demaniale  | 390    | 164        | 2             | PG        | GUBBIO | FRAZIONE DI COLONNATA        | No                            | 13/11/2009           | TRASFERIMENTO A TITOLO GRATUITO | Valore catastale   | 1,63   | 1,63   | PROVINCIA    |  |
| 29678   | TERRENI DEMANIALI  | 1.2.2.01.03.01.001  | Demaniale  | 454    | 232        | 180           | PG        | GUBBIO | STRADA STATALE EUGUBINA      | No                            | 13/11/2009           | TRASFERIMENTO A TITOLO GRATUITO | Valore catastale   | 21,13  | 21,13  | PROVINCIA    |  |
| 29481   | TERRENI DEMANIALI  | 1.2.2.01.03.01.001  | Demaniale  | 147    | 501        | 511           | PG        | GUBBIO | FRAZIONE S'ANGELO DOPO SERRA | No                            | 13/11/2009           | TRASFERIMENTO A TITOLO GRATUITO | Valore catastale   | 13,00  | 13,00  | PROVINCIA    |  |
| 29475   | TERRENI DEMANIALI  | 1.2.2.01.03.01.001  | Demaniale  | 147    | 96         | 440           | PG        | GUBBIO | FRAZIONE S'ANGELO DOPO SERRA | No                            | 13/11/2009           | TRASFERIMENTO A TITOLO GRATUITO | Valore catastale   | 11,38  | 11,38  | PROVINCIA    |  |
| 29630   | TERRENI DEMANIALI  | 1.2.2.01.03.01.001  | Demaniale  | 413    | 155        | 460           | PG        | GUBBIO | FRAZIONE DI COLONNATA        | No                            | 13/11/2009           | TRASFERIMENTO A TITOLO GRATUITO | Valore catastale   | 30,88  | 30,88  | PROVINCIA    |  |
| 29625   | TERRENI DEMANIALI  | 1.2.2.01.03.01.001  | Demaniale  | 390    | 167        | 50            | PG        | GUBBIO | FRAZIONE DI COLONNATA        | No                            | 13/11/2009           | TRASFERIMENTO A TITOLO GRATUITO | Valore catastale   | 1,63   | 1,63   | PROVINCIA    |  |
| 29697   | TERRENI DEMANIALI  | 1.2.2.01.03.01.001  | Demaniale  | 400    | 135        | 605           | PG        | GUBBIO | FRAZIONE TORRE CALZOLARI     | No                            | 13/11/2009           | TRASFERIMENTO A TITOLO GRATUITO | Valore catastale   | 380,25   | 380,25   | PROVINCIA    |  |
| 29703   | TERRENI DEMANIALI  | 1.2.2.01.03.01.001  | Demaniale  | 402    | 62         | 1.370         | PG        | GUBBIO | VIA DEL CHIASCIO             | No                            | 13/11/2009           | TRASFERIMENTO A TITOLO GRATUITO | Valore catastale   | 92,63  | 92,63  | PROVINCIA    |  |
| 29636   | TERRENI DEMANIALI  | 1.2.2.01.03.01.001  | Demaniale  | 413    | 162        | 20            | PG        | GUBBIO | FRAZIONE DI COLONNATA        | No                            | 13/11/2009           | TRASFERIMENTO A TITOLO GRATUITO | Valore catastale   | 8,13   | 8,13   | PROVINCIA    |  |
| 29607   | TERRENI DEMANIALI  | 1.2.2.01.03.01.001  | Demaniale  | 359    | 255        | 4             | PG        | GUBBIO | FRAZIONE DI COLONNATA        | No                            | 13/11/2009           | TRASFERIMENTO A TITOLO GRATUITO | Valore catastale   | 1,63   | 1,63   | PROVINCIA    |  |
| 29511   | TERRENI DEMANIALI  | 1.2.2.01.03.01.001  | Demaniale  | 390    | 118        | 300           | PG        | GUBBIO | FRAZIONE DI COLONNATA        | No                            | 13/11/2009           | TRASFERIMENTO A TITOLO GRATUITO | Valore catastale   | 100,75   | 100,75   | PROVINCIA    |  |
| 40204   | TERRENI DEMANIALI  | 1.2.2.01.03.01.001  | Demaniale  | 52     | 14         | 260           | PG        | GUBBIO | FRAZIONE S'ANGELO DOPO SERRA | No                            | 13/11/2009           | TRASFERIMENTO A TITOLO GRATUITO | Valore catastale   | 27,63  | 27,63  | PROVINCIA    |  |
| 29638   | TERRENI DEMANIALI  | 1.2.2.01.03.01.001  | Demaniale  | 114    | 104        | 1.000         | PG        | GUBBIO | FRAZIONE PETAZZANO           | No                            | 13/11/2009           | TRASFERIMENTO A TITOLO GRATUITO | Valore catastale   | 251,88   | 251,88   | PROVINCIA    |  |
| 29425   | TERRENI DEMANIALI  | 1.2.2.01.03.01.001  | Demaniale  | 121    | 68         | 430           | PG        | GUBBIO | FRAZIONE S'ANGELO DOPO SERRA | No                            | 13/11/2009           | TRASFERIMENTO A TITOLO GRATUITO | Valore catastale   | 144,63   | 144,63   | PROVINCIA    |  |
| 29430   | TERRENI DEMANIALI  | 1.2.2.01.03.01.001  | Demaniale  | 121    | 73         | 620           | PG        | GUBBIO | FRAZIONE S'ANGELO DOPO SERRA | No                            | 13/11/2009           | TRASFERIMENTO A TITOLO GRATUITO | Valore catastale   | 156,00   | 156,00   | PROVINCIA    |  |
| 29647   | TERRENI DEMANIALI  | 1.2.2.01.03.01.001  | Demaniale  | 114    | 125        | 480           | PG        | GUBBIO | FRAZIONE PETAZZANO           | No                            | 13/11/2009           | TRASFERIMENTO A TITOLO GRATUITO | Valore catastale   | 11,38  | 11,38  | PROVINCIA    |  |
| 29663   | TERRENI DEMANIALI  | 1.2.2.01.03.01.001  | Demaniale  | 114    | 145        | 240           | PG        | GUBBIO | FRAZIONE PETAZZANO           | No                            | 13/11/2009           | TRASFERIMENTO A TITOLO GRATUITO | Valore catastale   | 60,13  | 60,13  | PROVINCIA    |  |
| 29442   | TERRENI DEMANIALI  | 1.2.2.01.03.01.001  | Demaniale  | 122    | 65         | 720           | PG        | GUBBIO | FRAZIONE S'ANGELO DOPO SERRA | No                            | 13/11/2009           | TRASFERIMENTO A TITOLO GRATUITO | Valore catastale   | 17,88  | 17,88  | PROVINCIA    |  |
| 29443   | TERRENI DEMANIALI  | 1.2.2.01.03.01.001  | Demaniale  | 122    | 66         | 1.170         | PG        | GUBBIO | FRAZIONE S'ANGELO DOPO SERRA | No                            | 13/11/2009           | TRASFERIMENTO A TITOLO GRATUITO | Valore catastale   | 490,75   | 490,75   | PROVINCIA    |  |
| 29446   | TERRENI DEMANIALI  | 1.2.2.01.03.01.001  | Demaniale  | 122    | 72         | 4.360         | PG        | GUBBIO | FRAZIONE S'ANGELO DOPO SERRA | No                            | 13/11/2009           | TRASFERIMENTO A TITOLO GRATUITO | Valore catastale   | 146,25   | 146,25   | PROVINCIA    |  |
| 29408   | TERRENI DEMANIALI  | 1.2.2.01.03.01.001  | Demaniale  | 425    | 317        | 680           | PG        | GUBBIO |                              | No                            | 13/05/1980           | ESPROPRIO                       | Valore acquisizione  | 276,16   | 276,16   | PROVINCIA    |  |
| 29503   | TERRENI DEMANIALI  | 1.2.2.01.03.01.001  | Demaniale  | 358    | 210        | 80            | PG        | GUBBIO | FRAZIONE DI COLONNATA        | No                            | 13/11/2009           | TRASFERIMENTO A TITOLO GRATUITO | Valore catastale   | 27,63  | 27,63  | PROVINCIA    |  |
| 29564   | TERRENI DEMANIALI  | 1.2.2.01.03.01.001  | Demaniale  | 434    | 116        | 570           | PG        | GUBBIO | STRADA STATALE EUGUBINA      | No                            | 13/11/2009           | TRASFERIMENTO A TITOLO GRATUITO | Valore catastale   | 47,13  | 47,13  | PROVINCIA    |  |
| 29627   | TERRENI DEMANIALI  | 1.2.2.01.03.01.001  | Demaniale  | 66     | 131        | 260           | PG        | GUBBIO | FRAZIONE S'ANGELO DOPO SERRA | No                            | 13/11/2009           | TRASFERIMENTO A TITOLO GRATUITO | Valore catastale   | 8,13   | 8,13   | PROVINCIA    |  |
| 29413   | TERRENI DEMANIALI  | 1.2.2.01.03.01.001  | Demaniale  | 67     | 552        | 960           | PG        | GUBBIO | FRAZIONE S'ANGELO DOPO SERRA | No                            | 08/09/2009           | ESPROPRIO                       | Valore acquisizione  | 889,68   | 889,68   | PROVINCIA    |  |
| 29633   | TERRENI DEMANIALI  | 1.2.2.01.03.01.001  | Demaniale  | 96     | 45         | 1.080         | PG        | GUBBIO | FRAZIONE S'ANGELO DOPO SERRA | No                            | 13/11/2009           | TRASFERIMENTO A TITOLO GRATUITO | Valore catastale   | 9,75   | 9,75   | PROVINCIA    |  |
| 29670   | TERRENI DEMANIALI  | 1.2.2.01.03.01.001  | Demaniale  | 141    | 2          | 660           | PG        | GUBBIO | FRAZIONE PETAZZANO           | No                            | 13/11/2009           | TRASFERIMENTO A TITOLO GRATUITO | Valore catastale   | 221,00   | 221,00   | PROVINCIA    |  |
| 29500   | TERRENI DEMANIALI  | 1.2.2.01.03.01.001  | Demaniale  | 358    | 207        | 20            | PG        | GUBBIO | FRAZIONE DI COLONNATA        | No                            | 13/11/2009           | TRASFERIMENTO A TITOLO GRATUITO | Valore catastale   | 8,15   | 0,00   | PROVINCIA    | Il valore è stato determinato applicando il valore del P.D. della particella immobiliare per la stessa coltura. SUBASTATO    |
| 29523   | TERRENI DEMANIALI  | 1.2.2.01.03.01.001  | Demaniale  | 390    | 165        | 320           | PG        | GUBBIO | FRAZIONE DI COLONNATA        | No                            | 13/11/2009           | TRASFERIMENTO A TITOLO GRATUITO | Valore catastale   | 27,06  | 0,00   | PROVINCIA    | Il valore è stato determinato applicando il valore del P.D. della particella immobiliare per la stessa coltura. PASCOLO ARB. |
| 29701   | TERRENI DEMANIALI  | 1.2.2.01.03.01.001  | Demaniale  | 402    | 8          | 16            | PG        | GUBBIO | VIA DEL CHIASCIO             | No                            | 13/11/2009           | TRASFERIMENTO A TITOLO GRATUITO | Valore catastale   | 1,63   | 1,63   | PROVINCIA    |  |
| 29462   | TERRENI DEMANIALI  | 1.2.2.01.03.01.001  | Demaniale  | 145    | 37         | 160           | PG        | GUBBIO | FRAZIONE S'ANGELO DOPO SERRA | No                            | 13/11/2009           | TRASFERIMENTO A TITOLO GRATUITO | Valore catastale   | 53,63  | 53,63  | PROVINCIA    |  |
| 29513   | TERRENI DEMANIALI  | 1.2.2.01.03.01.001  | Demaniale  | 390    | 120        | 430           | PG        | GUBBIO | FRAZIONE DI COLONNATA        | No                            | 13/11/2009           | TRASFERIMENTO A TITOLO GRATUITO | Valore catastale   | 36,39  | 0,00   | PROVINCIA    | Il valore è stato determinato applicando il valore del P.D. della particella immobiliare per la stessa coltura. PASCOLO ARB. |

**PATRIMONIO IMMOBILIARE REGIONE UMBRIA**  
**Prospetto Terreni al 31/12/2017**

| Numero identificativo (da sistema informativo) | Classificazione secondo il piano dei conti dello Stato Patrimoniale in base al D.lgs. 118/2011 (descrizione) | Classificazione secondo il piano dei conti dello Stato Patrimoniale in base al D.lgs. 118/2011 (Codice) | Classificazione ai sensi del codice civile (demaniale/disponibile, indisponibile) | Foglio | Particella | Superficie mq | Provincia | Comune | Località                     | Bene soggetto ad ammortamento | Data di acquisizione | Modalità di acquisizione        | Criterio di valutazione secondo i principi del D.lgs. 118/2011 | Valore dell'immobile secondo i principi del D.lgs. 118/2011 al 31/12/2017 (euro) | Valore dell'immobile secondo i principi del D.lgs. 118/2011 al 31/12/2016 (euro) | Ente Gestore | Note  |
|--|--|---|---|--------|------------|---------------|-----------|--------|------------------------------|-------------------------------|----------------------|---------------------------------|--|--|--|--------------|---|
| 29543  | TERRENI DEMANIALI  | 1.2.2.01.03.01.001  | Demaniale   | 413    | 170        | 1.140         | PG        | GUBBIO | FRAZIONE DI COLONNATA        | No                            | 13/11/2009           | TRASFERIMENTO A TITOLO GRATUITO | Valore catastale   | 287,63   | 287,63   | PROVINCIA    |   |
| 29618  | TERRENI DEMANIALI  | 1.2.2.01.03.01.001  | Demaniale   | 488    | 226        | 20            | PG        | GUBBIO | LOCALITÀ BELVEDERE           | No                            | 13/11/2009           | TRASFERIMENTO A TITOLO GRATUITO | Valore catastale   | 1,63   | 1,63   | PROVINCIA    |   |
| 29644  | TERRENI DEMANIALI  | 1.2.2.01.03.01.001  | Demaniale   | 114    | 120        | 680           | PG        | GUBBIO | FRAZIONE PETAZZANO           | No                            | 13/11/2009           | TRASFERIMENTO A TITOLO GRATUITO | Valore catastale   | 45,50  | 45,50  | PROVINCIA    |   |
| 29695  | TERRENI DEMANIALI  | 1.2.2.01.03.01.001  | Demaniale   | 334    | 58         | 440           | PG        | GUBBIO | FRAZIONE TORRE CALZOLARI     | No                            | 13/11/2009           | TRASFERIMENTO A TITOLO GRATUITO | Valore catastale   | 37,38  | 37,38  | PROVINCIA    |   |
| 29691  | TERRENI DEMANIALI  | 1.2.2.01.03.01.001  | Demaniale   | 164    | 840        | 450           | PG        | GUBBIO | FRAZIONE PETAZZANO           | No                            | 13/11/2009           | TRASFERIMENTO A TITOLO GRATUITO | Valore catastale   | 188,50   | 188,50   | PROVINCIA    |   |
| 29683  | TERRENI DEMANIALI  | 1.2.2.01.03.01.001  | Demaniale   | 164    | 842        | 6             | PG        | GUBBIO | FRAZIONE PETAZZANO           | No                            | 13/11/2009           | TRASFERIMENTO A TITOLO GRATUITO | Valore catastale   | 1,63   | 1,63   | PROVINCIA    |   |
| 29684  | TERRENI DEMANIALI  | 1.2.2.01.03.01.001  | Demaniale   | 183    | 242        | 120           | PG        | GUBBIO | FRAZIONE SEMONTE             | No                            | 13/11/2009           | TRASFERIMENTO A TITOLO GRATUITO | Valore catastale   | 74,75  | 74,75  | PROVINCIA    |   |
| 29524  | TERRENI DEMANIALI  | 1.2.2.01.03.01.001  | Demaniale   | 390    | 166        | 20            | PG        | GUBBIO | FRAZIONE DI COLONNATA        | No                            | 13/11/2009           | TRASFERIMENTO A TITOLO GRATUITO | Valore catastale   | 1,69   | 0,00   | PROVINCIA    | Il valore è stato determinato applicando il valore del D.D. della particella immobiliare in base alla cultura "PASCOLO ARB. |
| 29528  | TERRENI DEMANIALI  | 1.2.2.01.03.01.001  | Demaniale   | 413    | 153        | 180           | PG        | GUBBIO | FRAZIONE DI COLONNATA        | No                            | 13/11/2009           | TRASFERIMENTO A TITOLO GRATUITO | Valore catastale   | 6,50   | 6,50   | PROVINCIA    |   |
| 29531  | TERRENI DEMANIALI  | 1.2.2.01.03.01.001  | Demaniale   | 413    | 156        | 340           | PG        | GUBBIO | FRAZIONE DI COLONNATA        | No                            | 13/11/2009           | TRASFERIMENTO A TITOLO GRATUITO | Valore catastale   | 29,25  | 29,25  | PROVINCIA    |   |
| 29651  | TERRENI DEMANIALI  | 1.2.2.01.03.01.001  | Demaniale   | 114    | 141        | 140           | PG        | GUBBIO | FRAZIONE PETAZZANO           | No                            | 13/11/2009           | TRASFERIMENTO A TITOLO GRATUITO | Valore catastale   | 35,75  | 35,75  | PROVINCIA    |   |
| 29666  | TERRENI DEMANIALI  | 1.2.2.01.03.01.001  | Demaniale   | 115    | 56         | 760           | PG        | GUBBIO | FRAZIONE PETAZZANO           | No                            | 13/11/2009           | TRASFERIMENTO A TITOLO GRATUITO | Valore catastale   | 191,75   | 191,75   | PROVINCIA    |   |
| 29667  | TERRENI DEMANIALI  | 1.2.2.01.03.01.001  | Demaniale   | 115    | 58         | 80            | PG        | GUBBIO | FRAZIONE PETAZZANO           | No                            | 13/11/2009           | TRASFERIMENTO A TITOLO GRATUITO | Valore catastale   | 1,63   | 1,63   | PROVINCIA    |   |
| 29674  | TERRENI DEMANIALI  | 1.2.2.01.03.01.001  | Demaniale   | 141    | 152        | 30            | PG        | GUBBIO | FRAZIONE PETAZZANO           | No                            | 13/11/2009           | TRASFERIMENTO A TITOLO GRATUITO | Valore catastale   | 1,63   | 1,63   | PROVINCIA    |   |
| 29675  | TERRENI DEMANIALI  | 1.2.2.01.03.01.001  | Demaniale   | 141    | 153        | 80            | PG        | GUBBIO | FRAZIONE PETAZZANO           | No                            | 13/11/2009           | TRASFERIMENTO A TITOLO GRATUITO | Valore catastale   | 1,63   | 1,63   | PROVINCIA    |   |
| 29683  | TERRENI DEMANIALI  | 1.2.2.01.03.01.001  | Demaniale   | 434    | 115        | 30            | PG        | GUBBIO | STRADA STATALE EUGUBINA      | No                            | 13/11/2009           | TRASFERIMENTO A TITOLO GRATUITO | Valore catastale   | 9,75   | 9,75   | PROVINCIA    |   |
| 29676  | TERRENI DEMANIALI  | 1.2.2.01.03.01.001  | Demaniale   | 141    | 161        | 30            | PG        | GUBBIO | FRAZIONE PETAZZANO           | No                            | 13/11/2009           | TRASFERIMENTO A TITOLO GRATUITO | Valore catastale   | 1,63   | 1,63   | PROVINCIA    |   |
| 29677  | TERRENI DEMANIALI  | 1.2.2.01.03.01.001  | Demaniale   | 164    | 215        | 414           | PG        | GUBBIO | FRAZIONE PETAZZANO           | No                            | 13/11/2009           | TRASFERIMENTO A TITOLO GRATUITO | Valore catastale   | 14,63  | 14,63  | PROVINCIA    |   |
| 29678  | TERRENI DEMANIALI  | 1.2.2.01.03.01.001  | Demaniale   | 164    | 182        | 300           | PG        | GUBBIO | FRAZIONE SEMONTE             | No                            | 13/11/2009           | TRASFERIMENTO A TITOLO GRATUITO | Valore catastale   | 35,75  | 35,75  | PROVINCIA    |   |
| 29670  | TERRENI DEMANIALI  | 1.2.2.01.03.01.001  | Demaniale   | 454    | 224        | 40            | PG        | GUBBIO | STRADA STATALE EUGUBINA      | No                            | 13/11/2009           | TRASFERIMENTO A TITOLO GRATUITO | Valore catastale   | 14,63  | 14,63  | PROVINCIA    |   |
| 29671  | TERRENI DEMANIALI  | 1.2.2.01.03.01.001  | Demaniale   | 454    | 225        | 20            | PG        | GUBBIO | STRADA STATALE EUGUBINA      | No                            | 13/11/2009           | TRASFERIMENTO A TITOLO GRATUITO | Valore catastale   | 6,50   | 6,50   | PROVINCIA    |   |
| 29672  | TERRENI DEMANIALI  | 1.2.2.01.03.01.001  | Demaniale   | 454    | 226        | 1.400         | PG        | GUBBIO | STRADA STATALE EUGUBINA      | No                            | 13/11/2009           | TRASFERIMENTO A TITOLO GRATUITO | Valore catastale   | 469,63   | 469,63   | PROVINCIA    |   |
| 29508  | TERRENI DEMANIALI  | 1.2.2.01.03.01.001  | Demaniale   | 359    | 256        | 10            | PG        | GUBBIO | FRAZIONE DI COLONNATA        | No                            | 13/11/2009           | TRASFERIMENTO A TITOLO GRATUITO | Valore catastale   | 4,08   | 0,00   | PROVINCIA    | Il valore è stato determinato applicando il valore del D.D. della particella immobiliare in base alla cultura "SEMINTIVO    |
| 29472  | TERRENI DEMANIALI  | 1.2.2.01.03.01.001  | Demaniale   | 147    | 91         | 220           | PG        | GUBBIO | FRAZIONE S'ANGELO DOPO SERRA | No                            | 13/11/2009           | TRASFERIMENTO A TITOLO GRATUITO | Valore catastale   | 4,88   | 4,88   | PROVINCIA    |   |
| 29476  | TERRENI DEMANIALI  | 1.2.2.01.03.01.001  | Demaniale   | 147    | 98         | 120           | PG        | GUBBIO | FRAZIONE S'ANGELO DOPO SERRA | No                            | 13/11/2009           | TRASFERIMENTO A TITOLO GRATUITO | Valore catastale   | 30,88  | 30,88  | PROVINCIA    |   |
| 29479  | TERRENI DEMANIALI  | 1.2.2.01.03.01.001  | Demaniale   | 147    | 101        | 140           | PG        | GUBBIO | FRAZIONE S'ANGELO DOPO SERRA | No                            | 13/11/2009           | TRASFERIMENTO A TITOLO GRATUITO | Valore catastale   | 58,50  | 58,50  | PROVINCIA    |   |
| 29480  | TERRENI DEMANIALI  | 1.2.2.01.03.01.001  | Demaniale   | 147    | 103        | 140           | PG        | GUBBIO | FRAZIONE S'ANGELO DOPO SERRA | No                            | 13/11/2009           | TRASFERIMENTO A TITOLO GRATUITO | Valore catastale   | 9,75   | 9,75   | PROVINCIA    |   |
| 29482  | TERRENI DEMANIALI  | 1.2.2.01.03.01.001  | Demaniale   | 326    | 61         | 1.240         | PG        | GUBBIO | FRAZIONE S. MARIA MADDALENA  | No                            | 13/11/2009           | TRASFERIMENTO A TITOLO GRATUITO | Valore catastale   | 520,00   | 520,00   | PROVINCIA    |   |
| 29508  | TERRENI DEMANIALI  | 1.2.2.01.03.01.001  | Demaniale   | 473    | 135        | 45            | PG        | GUBBIO | STRADA STATALE EUGUBINA      | No                            | 13/11/2009           | TRASFERIMENTO A TITOLO GRATUITO | Valore catastale   | 16,82  | 0,00   | PROVINCIA    | Il valore è stato determinato applicando il valore del D.D. della particella immobiliare in base alla cultura "SEMINTIVO    |
| 29601  | TERRENI DEMANIALI  | 1.2.2.01.03.01.001  | Demaniale   | 473    | 138        | 20            | PG        | GUBBIO | STRADA STATALE EUGUBINA      | No                            | 13/11/2009           | TRASFERIMENTO A TITOLO GRATUITO | Valore catastale   | 8,13   | 8,13   | PROVINCIA    |   |
| 29505  | TERRENI DEMANIALI  | 1.2.2.01.03.01.001  | Demaniale   | 358    | 212        | 280           | PG        | GUBBIO | FRAZIONE DI COLONNATA        | No                            | 13/11/2009           | TRASFERIMENTO A TITOLO GRATUITO | Valore catastale   | 69,88  | 69,88  | PROVINCIA    |   |
| 29506  | TERRENI DEMANIALI  | 1.2.2.01.03.01.001  | Demaniale   | 359    | 254        | 30            | PG        | GUBBIO | FRAZIONE DI COLONNATA        | No                            | 13/11/2009           | TRASFERIMENTO A TITOLO GRATUITO | Valore catastale   | 12,23  | 0,00   | PROVINCIA    | Il valore è stato determinato applicando il valore del D.D. della particella immobiliare in base alla cultura "SEMINTIVO    |
| 29584  | TERRENI DEMANIALI  | 1.2.2.01.03.01.001  | Demaniale   | 454    | 262        | 40            | PG        | GUBBIO | STRADA STATALE EUGUBINA      | No                            | 13/11/2009           | TRASFERIMENTO A TITOLO GRATUITO | Valore catastale   | 4,88   | 4,88   | PROVINCIA    |   |

**PATRIMONIO IMMOBILIARE REGIONE UMBRIA**  
**Prospetto Terreni al 31/12/2017**

| Numero identificativo (da sistema informativo) | Classificazione secondo il piano dei conti dello Stato Patrimoniale in base al D.lgs. 118/2011 (descrizione) | Classificazione secondo il piano dei conti dello Stato Patrimoniale in base al D.lgs. 118/2011 (Codice) | Classificazione ai sensi del codice civile (demaniale/disponibile/indisponibile) | Foglio | Particella | Superficie mq | Provincia | Comune | Località                | Bene soggetto ad ammortamento | Data di acquisizione | Modalità di acquisizione        | Criterio di valutazione secondo i principi del D.lgs. 118/2011 | Valore dell'immobile secondo i principi del D.lgs. 118/2011 al 31/12/2017 (euro) | Valore dell'immobile secondo i principi del D.lgs. 118/2011 al 31/12/2016 (euro) | Ente Gestore | Note  |
|--|--|---|--|--------|------------|---------------|-----------|--------|-------------------------|-------------------------------|----------------------|---------------------------------|--|--|--|--------------|---|
| 29602  | TERRENI DEMANIALI  | 1.2.2.01.03.01.001  | Demaniale  | 473    | 139        | 130           | PG        | GUBBIO | STRADA STATALE EUGUBINA | No                            | 13/11/2009           | TRASFERIMENTO A TITOLO GRATUITO | Valore catastale   | 55,25  | 55,25  | PROVINCIA    |   |
| 29605  | TERRENI DEMANIALI  | 1.2.2.01.03.01.001  | Demaniale  | 473    | 145        | 540           | PG        | GUBBIO | STRADA STATALE EUGUBINA | No                            | 13/11/2009           | TRASFERIMENTO A TITOLO GRATUITO | Valore catastale   | 182,00   | 182,00   | PROVINCIA    |   |
| 29704  | TERRENI DEMANIALI  | 1.2.2.01.03.01.001  | Demaniale  | 402    | 105        | 1.050         | PG        | GUBBIO | VIA DEL CHIASCIO        | No                            | 13/11/2009           | TRASFERIMENTO A TITOLO GRATUITO | Valore catastale   | 69,88  | 69,88  | PROVINCIA    |   |
| 29706  | TERRENI DEMANIALI  | 1.2.2.01.03.01.001  | Demaniale  | 404    | 21         | 420           | PG        | GUBBIO | VIA DEL CHIASCIO        | No                            | 13/11/2009           | TRASFERIMENTO A TITOLO GRATUITO | Valore catastale   | 27,63  | 27,63  | PROVINCIA    |   |
| 29710  | TERRENI DEMANIALI  | 1.2.2.01.03.01.001  | Demaniale  | 425    | 36         | 630           | PG        | GUBBIO | VIA DEL CHIASCIO        | No                            | 13/11/2009           | TRASFERIMENTO A TITOLO GRATUITO | Valore catastale   | 53,63  | 53,63  | PROVINCIA    |   |
| 29488  | TERRENI DEMANIALI  | 1.2.2.01.03.01.001  | Demaniale  | 328    | 33         | 5.050         | PG        | GUBBIO | FRAZIONE DI COLONNATA   | No                            | 13/11/2009           | TRASFERIMENTO A TITOLO GRATUITO | Valore catastale   | 2.119,00   | 2.119,00   | PROVINCIA    |   |
| 29489  | TERRENI DEMANIALI  | 1.2.2.01.03.01.001  | Demaniale  | 328    | 35         | 6.880         | PG        | GUBBIO | FRAZIONE DI COLONNATA   | No                            | 13/11/2009           | TRASFERIMENTO A TITOLO GRATUITO | Valore catastale   | 4.330,63   | 4.330,63   | PROVINCIA    |   |
| 29491  | TERRENI DEMANIALI  | 1.2.2.01.03.01.001  | Demaniale  | 358    | 178        | 210           | PG        | GUBBIO | FRAZIONE DI COLONNATA   | No                            | 13/11/2009           | TRASFERIMENTO A TITOLO GRATUITO | Valore catastale   | 87,75  | 87,75  | PROVINCIA    |   |
| 29574  | TERRENI DEMANIALI  | 1.2.2.01.03.01.001  | Demaniale  | 454    | 228        | 180           | PG        | GUBBIO | STRADA STATALE EUGUBINA | No                            | 13/11/2009           | TRASFERIMENTO A TITOLO GRATUITO | Valore catastale   | 14,63  | 14,63  | PROVINCIA    |   |
| 29589  | TERRENI DEMANIALI  | 1.2.2.01.03.01.001  | Demaniale  | 454    | 268        | 320           | PG        | GUBBIO | STRADA STATALE EUGUBINA | No                            | 13/11/2009           | TRASFERIMENTO A TITOLO GRATUITO | Valore catastale   | 29,25  | 29,25  | PROVINCIA    |   |
| 29591  | TERRENI DEMANIALI  | 1.2.2.01.03.01.001  | Demaniale  | 454    | 270        | 450           | PG        | GUBBIO | STRADA STATALE EUGUBINA | No                            | 13/11/2009           | TRASFERIMENTO A TITOLO GRATUITO | Valore catastale   | 113,75   | 113,75   | PROVINCIA    |   |
| 29595  | TERRENI DEMANIALI  | 1.2.2.01.03.01.001  | Demaniale  | 473    | 132        | 60            | PG        | GUBBIO | STRADA STATALE EUGUBINA | No                            | 13/11/2009           | TRASFERIMENTO A TITOLO GRATUITO | Valore catastale   | 22,43  | 0,00   | PROVINCIA    | Il valore è stato determinato applicando il valore del D.D. della perizia immobiliare presentata in data 02/04/2017 SECONDO L'ART. 2082 |
| 29607  | TERRENI DEMANIALI  | 1.2.2.01.03.01.001  | Demaniale  | 473    | 147        | 55            | PG        | GUBBIO | STRADA STATALE EUGUBINA | No                            | 13/11/2009           | TRASFERIMENTO A TITOLO GRATUITO | Valore catastale   | 6,50   | 6,50   | PROVINCIA    |   |
| 29609  | TERRENI DEMANIALI  | 1.2.2.01.03.01.001  | Demaniale  | 473    | 149        | 130           | PG        | GUBBIO | STRADA STATALE EUGUBINA | No                            | 13/11/2009           | TRASFERIMENTO A TITOLO GRATUITO | Valore catastale   | 43,88  | 43,88  | PROVINCIA    |   |
| 29611  | TERRENI DEMANIALI  | 1.2.2.01.03.01.001  | Demaniale  | 473    | 151        | 160           | PG        | GUBBIO | STRADA STATALE EUGUBINA | No                            | 13/11/2009           | TRASFERIMENTO A TITOLO GRATUITO | Valore catastale   | 53,63  | 53,63  | PROVINCIA    |   |
| 29680  | TERRENI DEMANIALI  | 1.2.2.01.03.01.001  | Demaniale  | 164    | 480        | 110           | PG        | GUBBIO | FRAZIONE PETAZZANO      | No                            | 13/11/2009           | TRASFERIMENTO A TITOLO GRATUITO | Valore catastale   | 45,50  | 45,50  | PROVINCIA    |   |
| 29682  | TERRENI DEMANIALI  | 1.2.2.01.03.01.001  | Demaniale  | 164    | 524        | 50            | PG        | GUBBIO | FRAZIONE PETAZZANO      | No                            | 13/11/2009           | TRASFERIMENTO A TITOLO GRATUITO | Valore catastale   | 21,13  | 21,13  | PROVINCIA    |   |
| 29683  | TERRENI DEMANIALI  | 1.2.2.01.03.01.001  | Demaniale  | 164    | 526        | 50            | PG        | GUBBIO | FRAZIONE SEMONTE        | No                            | 13/11/2009           | TRASFERIMENTO A TITOLO GRATUITO | Valore catastale   | 19,50  | 19,50  | PROVINCIA    |   |
| 29684  | TERRENI DEMANIALI  | 1.2.2.01.03.01.001  | Demaniale  | 164    | 527        | 100           | PG        | GUBBIO | FRAZIONE SEMONTE        | No                            | 13/11/2009           | TRASFERIMENTO A TITOLO GRATUITO | Valore catastale   | 37,38  | 37,38  | PROVINCIA    |   |
| 29687  | TERRENI DEMANIALI  | 1.2.2.01.03.01.001  | Demaniale  | 164    | 535        | 400           | PG        | GUBBIO | FRAZIONE PETAZZANO      | No                            | 13/11/2009           | TRASFERIMENTO A TITOLO GRATUITO | Valore catastale   | 34,13  | 34,13  | PROVINCIA    |   |
| 29647  | TERRENI DEMANIALI  | 1.2.2.01.03.01.001  | Demaniale  | 413    | 200        | 80            | PG        | GUBBIO | FRAZIONE DI COLONNATA   | No                            | 13/11/2009           | TRASFERIMENTO A TITOLO GRATUITO | Valore catastale   | 30,88  | 30,88  | PROVINCIA    |   |
| 29550  | TERRENI DEMANIALI  | 1.2.2.01.03.01.001  | Demaniale  | 414    | 147        | 100           | PG        | GUBBIO | FRAZIONE COLONNATA      | No                            | 13/11/2009           | TRASFERIMENTO A TITOLO GRATUITO | Valore catastale   | 34,13  | 34,13  | PROVINCIA    |   |
| 29554  | TERRENI DEMANIALI  | 1.2.2.01.03.01.001  | Demaniale  | 433    | 129        | 260           | PG        | GUBBIO | STRADA STATALE EUGUBINA | No                            | 13/11/2009           | TRASFERIMENTO A TITOLO GRATUITO | Valore catastale   | 87,75  | 87,75  | PROVINCIA    |   |
| 29509  | TERRENI DEMANIALI  | 1.2.2.01.03.01.001  | Demaniale  | 389    | 169        | 120           | PG        | GUBBIO | FRAZIONE DI COLONNATA   | No                            | 13/11/2009           | TRASFERIMENTO A TITOLO GRATUITO | Valore catastale   | 45,50  | 45,50  | PROVINCIA    |   |
| 29533  | TERRENI DEMANIALI  | 1.2.2.01.03.01.001  | Demaniale  | 413    | 158        | 160           | PG        | GUBBIO | FRAZIONE DI COLONNATA   | No                            | 13/11/2009           | TRASFERIMENTO A TITOLO GRATUITO | Valore catastale   | 4,88   | 4,88   | PROVINCIA    |   |
| 29539  | TERRENI DEMANIALI  | 1.2.2.01.03.01.001  | Demaniale  | 413    | 166        | 320           | PG        | GUBBIO | FRAZIONE DI COLONNATA   | No                            | 13/11/2009           | TRASFERIMENTO A TITOLO GRATUITO | Valore catastale   | 107,25   | 107,25   | PROVINCIA    |   |
| 29545  | TERRENI DEMANIALI  | 1.2.2.01.03.01.001  | Demaniale  | 413    | 198        | 10            | PG        | GUBBIO | FRAZIONE COLONNATA      | No                            | 13/11/2009           | TRASFERIMENTO A TITOLO GRATUITO | Valore catastale   | 3,25   | 3,25   | PROVINCIA    |   |
| 29521  | TERRENI DEMANIALI  | 1.2.2.01.03.01.001  | Demaniale  | 390    | 163        | 30            | PG        | GUBBIO | FRAZIONE DI COLONNATA   | No                            | 13/11/2009           | TRASFERIMENTO A TITOLO GRATUITO | Valore catastale   | 9,75   | 9,75   | PROVINCIA    |   |
| 29655  | TERRENI DEMANIALI  | 1.2.2.01.03.01.001  | Demaniale  | 114    | 148        | 1.605         | PG        | GUBBIO | FRAZIONE PETAZZANO      | No                            | 13/11/2009           | TRASFERIMENTO A TITOLO GRATUITO | Valore catastale   | 40,63  | 40,63  | PROVINCIA    |   |
| 29659  | TERRENI DEMANIALI  | 1.2.2.01.03.01.001  | Demaniale  | 115    | 46         | 720           | PG        | GUBBIO | FRAZIONE PETAZZANO      | No                            | 13/11/2009           | TRASFERIMENTO A TITOLO GRATUITO | Valore catastale   | 17,88  | 17,88  | PROVINCIA    |   |
| 29682  | TERRENI DEMANIALI  | 1.2.2.01.03.01.001  | Demaniale  | 115    | 51         | 140           | PG        | GUBBIO | FRAZIONE PETAZZANO      | No                            | 13/11/2009           | TRASFERIMENTO A TITOLO GRATUITO | Valore catastale   | 3,25   | 3,25   | PROVINCIA    |   |
| 29664  | TERRENI DEMANIALI  | 1.2.2.01.03.01.001  | Demaniale  | 115    | 54         | 790           | PG        | GUBBIO | FRAZIONE PETAZZANO      | No                            | 13/11/2009           | TRASFERIMENTO A TITOLO GRATUITO | Valore catastale   | 198,25   | 198,25   | PROVINCIA    |   |
| 29510  | TERRENI DEMANIALI  | 1.2.2.01.03.01.001  | Demaniale  | 390    | 117        | 960           | PG        | GUBBIO | FRAZIONE DI COLONNATA   | No                            | 13/11/2009           | TRASFERIMENTO A TITOLO GRATUITO | Valore catastale   | 81,25  | 81,25  | PROVINCIA    |   |

**PATRIMONIO IMMOBILIARE REGIONE UMBRIA**  
**Prospetto Terreni al 31/12/2017**

| Numero identificativo (da sistema informativo) | Classificazione secondo il piano dei conti dello Stato Patrimoniale in base al D.lgs. 118/2011 (descrizione) | Classificazione secondo il piano dei conti dello Stato Patrimoniale in base al D.lgs. 118/2011 (Codice) | Classificazione ai sensi del codice civile (demaniale/disponibile, indisponibile) | Foglio | Particella | Superficie mq | Provincia | Comune | Località                         | Bene soggetto ad ammortamento | Data di acquisizione | Modalità di acquisizione        | Criterio di valutazione secondo i principi del D.lgs. 118/2011 | Valore dell'immobile secondo i principi del D.lgs. 118/2011 al 31/12/2017 (euro) | Valore dell'immobile secondo i principi del D.lgs. 118/2011 al 31/12/2016 (euro) | Ente Gestore | Note   |
|--|--|---|---|--------|------------|---------------|-----------|--------|----------------------------------|-------------------------------|----------------------|---------------------------------|--|--|--|--------------|--|
| 29512  | TERRENI DEMANIALI  | 1.2.2.01.03.01.001  | Demaniale   | 390    | 119        | 380           | PG        | GUBBIO | FRAZIONE DI COLONNATA            | No                            | 13/11/2009           | TRASFERIMENTO A TITOLO GRATUITO | Valore catastale   | 9,75   | 9,75   | PROVINCIA    |  |
| 29515  | TERRENI DEMANIALI  | 1.2.2.01.03.01.001  | Demaniale   | 390    | 122        | 140           | PG        | GUBBIO | FRAZIONE DI COLONNATA            | No                            | 13/11/2009           | TRASFERIMENTO A TITOLO GRATUITO | Valore catastale   | 53,63  | 53,63  | PROVINCIA    |  |
| 29517  | TERRENI DEMANIALI  | 1.2.2.01.03.01.001  | Demaniale   | 390    | 124        | 30            | PG        | GUBBIO | FRAZIONE DI COLONNATA            | No                            | 13/11/2009           | TRASFERIMENTO A TITOLO GRATUITO | Valore catastale   | 1,63   | 1,63   | PROVINCIA    |  |
| 29516  | TERRENI DEMANIALI  | 1.2.2.01.03.01.001  | Demaniale   | 488    | 224        | 330           | PG        | GUBBIO | LOCALITÀ BELVEDERE               | No                            | 13/11/2009           | TRASFERIMENTO A TITOLO GRATUITO | Valore catastale   | 125,13   | 125,13   | PROVINCIA    |  |
| 29521  | TERRENI DEMANIALI  | 1.2.2.01.03.01.001  | Demaniale   | 51     | 77         | 420           | PG        | GUBBIO | FRAZIONE S. BARTOLOMEO DI BURANO | No                            | 13/11/2009           | TRASFERIMENTO A TITOLO GRATUITO | Valore catastale   | 14,63  | 14,63  | PROVINCIA    |  |
| 29497  | TERRENI DEMANIALI  | 1.2.2.01.03.01.001  | Demaniale   | 358    | 188        | 90            | PG        | GUBBIO | FRAZIONE DI COLONNATA            | No                            | 13/11/2009           | TRASFERIMENTO A TITOLO GRATUITO | Valore catastale   | 37,38  | 37,38  | PROVINCIA    |  |
| 29501  | TERRENI DEMANIALI  | 1.2.2.01.03.01.001  | Demaniale   | 358    | 208        | 100           | PG        | GUBBIO | FRAZIONE DI COLONNATA            | No                            | 13/11/2009           | TRASFERIMENTO A TITOLO GRATUITO | Valore catastale   | 58,50  | 58,50  | PROVINCIA    |  |
| 29504  | TERRENI DEMANIALI  | 1.2.2.01.03.01.001  | Demaniale   | 358    | 211        | 10            | PG        | GUBBIO | FRAZIONE DI COLONNATA            | No                            | 13/11/2009           | TRASFERIMENTO A TITOLO GRATUITO | Valore catastale   | 3,25   | 3,25   | PROVINCIA    |  |
| 29576  | TERRENI DEMANIALI  | 1.2.2.01.03.01.001  | Demaniale   | 454    | 230        | 410           | PG        | GUBBIO | STRADA STATALE EUGUBINA          | No                            | 13/11/2009           | TRASFERIMENTO A TITOLO GRATUITO | Valore catastale   | 34,13  | 34,13  | PROVINCIA    |  |
| 29577  | TERRENI DEMANIALI  | 1.2.2.01.03.01.001  | Demaniale   | 454    | 231        | 200           | PG        | GUBBIO | STRADA STATALE EUGUBINA          | No                            | 13/11/2009           | TRASFERIMENTO A TITOLO GRATUITO | Valore catastale   | 16,25  | 16,25  | PROVINCIA    |  |
| 29579  | TERRENI DEMANIALI  | 1.2.2.01.03.01.001  | Demaniale   | 454    | 233        | 50            | PG        | GUBBIO | STRADA STATALE EUGUBINA          | No                            | 13/11/2009           | TRASFERIMENTO A TITOLO GRATUITO | Valore catastale   | 16,25  | 16,25  | PROVINCIA    |  |
| 29582  | TERRENI DEMANIALI  | 1.2.2.01.03.01.001  | Demaniale   | 454    | 258        | 15            | PG        | GUBBIO | STRADA STATALE EUGUBINA          | No                            | 13/11/2009           | TRASFERIMENTO A TITOLO GRATUITO | Valore catastale   | 1,63   | 1,63   | PROVINCIA    |  |
| 29583  | TERRENI DEMANIALI  | 1.2.2.01.03.01.001  | Demaniale   | 454    | 259        | 150           | PG        | GUBBIO | STRADA STATALE EUGUBINA          | No                            | 13/11/2009           | TRASFERIMENTO A TITOLO GRATUITO | Valore catastale   | 4,88   | 4,88   | PROVINCIA    |  |
| 29495  | TERRENI DEMANIALI  | 1.2.2.01.03.01.001  | Demaniale   | 358    | 186        | 1.060         | PG        | GUBBIO | FRAZIONE DI COLONNATA            | No                            | 13/11/2009           | TRASFERIMENTO A TITOLO GRATUITO | Valore catastale   | 445,25   | 445,25   | PROVINCIA    |  |
| 29459  | TERRENI DEMANIALI  | 1.2.2.01.03.01.001  | Demaniale   | 145    | 33         | 160           | PG        | GUBBIO | FRAZIONE S. ANGELO DOPO SERRA    | No                            | 13/11/2009           | TRASFERIMENTO A TITOLO GRATUITO | Valore catastale   | 3,25   | 3,25   | PROVINCIA    |  |
| 29454  | TERRENI DEMANIALI  | 1.2.2.01.03.01.001  | Demaniale   | 123    | 51         | 320           | PG        | GUBBIO | FRAZIONE S. ANGELO DOPO SERRA    | No                            | 13/11/2009           | TRASFERIMENTO A TITOLO GRATUITO | Valore catastale   | 154,25   | 0,00   | PROVINCIA    | Il valore è stato determinato applicando l'art. 101 del D.Lgs. 118/2011 in base alla TA. ES.16/11/2017 |
| 29458  | TERRENI DEMANIALI  | 1.2.2.01.03.01.001  | Demaniale   | 123    | 55         | 90            | PG        | GUBBIO | FRAZIONE S. ANGELO DOPO SERRA    | No                            | 13/11/2009           | TRASFERIMENTO A TITOLO GRATUITO | Valore catastale   | 37,38  | 37,38  | PROVINCIA    |  |
| 29444  | TERRENI DEMANIALI  | 1.2.2.01.03.01.001  | Demaniale   | 122    | 68         | 260           | PG        | GUBBIO | FRAZIONE S. ANGELO DOPO SERRA    | No                            | 13/11/2009           | TRASFERIMENTO A TITOLO GRATUITO | Valore catastale   | 87,75  | 87,75  | PROVINCIA    |  |
| 29445  | TERRENI DEMANIALI  | 1.2.2.01.03.01.001  | Demaniale   | 122    | 70         | 840           | PG        | GUBBIO | FRAZIONE S. ANGELO DOPO SERRA    | No                            | 13/11/2009           | TRASFERIMENTO A TITOLO GRATUITO | Valore catastale   | 282,75   | 282,75   | PROVINCIA    |  |
| 29451  | TERRENI DEMANIALI  | 1.2.2.01.03.01.001  | Demaniale   | 123    | 48         | 30            | PG        | GUBBIO | FRAZIONE S. ANGELO DOPO SERRA    | No                            | 13/11/2009           | TRASFERIMENTO A TITOLO GRATUITO | Valore catastale   | 3,25   | 3,25   | PROVINCIA    |  |
| 29452  | TERRENI DEMANIALI  | 1.2.2.01.03.01.001  | Demaniale   | 123    | 49         | 30            | PG        | GUBBIO | FRAZIONE S. ANGELO DOPO SERRA    | No                            | 13/11/2009           | TRASFERIMENTO A TITOLO GRATUITO | Valore catastale   | 3,25   | 3,25   | PROVINCIA    |  |
| 29463  | TERRENI DEMANIALI  | 1.2.2.01.03.01.001  | Demaniale   | 123    | 50         | 130           | PG        | GUBBIO | FRAZIONE S. ANGELO DOPO SERRA    | No                            | 13/11/2009           | TRASFERIMENTO A TITOLO GRATUITO | Valore catastale   | 55,25  | 55,25  | PROVINCIA    |  |
| 29464  | TERRENI DEMANIALI  | 1.2.2.01.03.01.001  | Demaniale   | 145    | 39         | 160           | PG        | GUBBIO | FRAZIONE S. ANGELO DOPO SERRA    | No                            | 13/11/2009           | TRASFERIMENTO A TITOLO GRATUITO | Valore catastale   | 53,63  | 53,63  | PROVINCIA    |  |
| 29467  | TERRENI DEMANIALI  | 1.2.2.01.03.01.001  | Demaniale   | 145    | 42         | 80            | PG        | GUBBIO | FRAZIONE S. ANGELO DOPO SERRA    | No                            | 13/11/2009           | TRASFERIMENTO A TITOLO GRATUITO | Valore catastale   | 19,50  | 19,50  | PROVINCIA    |  |
| 29528  | TERRENI DEMANIALI  | 1.2.2.01.03.01.001  | Demaniale   | 66     | 132        | 100           | PG        | GUBBIO | FRAZIONE S. BARTOLOMEO DI BURANO | No                            | 13/11/2009           | TRASFERIMENTO A TITOLO GRATUITO | Valore catastale   | 24,38  | 24,38  | PROVINCIA    |  |
| 29529  | TERRENI DEMANIALI  | 1.2.2.01.03.01.001  | Demaniale   | 67     | 1          | 2.060         | PG        | GUBBIO | FRAZIONE S. BARTOLOMEO DI BURANO | No                            | 13/11/2009           | TRASFERIMENTO A TITOLO GRATUITO | Valore catastale   | 864,50   | 864,50   | PROVINCIA    |  |
| 29558  | TERRENI DEMANIALI  | 1.2.2.01.03.01.001  | Demaniale   | 434    | 108        | 520           | PG        | GUBBIO | STRADA STATALE EUGUBINA          | No                            | 13/11/2009           | TRASFERIMENTO A TITOLO GRATUITO | Valore catastale   | 131,63   | 131,63   | PROVINCIA    |  |
| 29419  | TERRENI DEMANIALI  | 1.2.2.01.03.01.001  | Demaniale   | 120    | 60         | 400           | PG        | GUBBIO | FRAZIONE S. ANGELO DOPO SERRA    | No                            | 13/11/2009           | TRASFERIMENTO A TITOLO GRATUITO | Valore catastale   | 13,00  | 13,00  | PROVINCIA    |  |
| 29421  | TERRENI DEMANIALI  | 1.2.2.01.03.01.001  | Demaniale   | 120    | 62         | 140           | PG        | GUBBIO | FRAZIONE S. ANGELO DOPO SERRA    | No                            | 13/11/2009           | TRASFERIMENTO A TITOLO GRATUITO | Valore catastale   | 3,25   | 3,25   | PROVINCIA    |  |
| 29435  | TERRENI DEMANIALI  | 1.2.2.01.03.01.001  | Demaniale   | 121    | 79         | 430           | PG        | GUBBIO | FRAZIONE S. ANGELO DOPO SERRA    | No                            | 13/11/2009           | TRASFERIMENTO A TITOLO GRATUITO | Valore catastale   | 144,63   | 144,63   | PROVINCIA    |  |
| 29439  | TERRENI DEMANIALI  | 1.2.2.01.03.01.001  | Demaniale   | 122    | 60         | 1.210         | PG        | GUBBIO | FRAZIONE S. ANGELO DOPO SERRA    | No                            | 13/11/2009           | TRASFERIMENTO A TITOLO GRATUITO | Valore catastale   | 303,88   | 303,88   | PROVINCIA    |  |
| 29440  | TERRENI DEMANIALI  | 1.2.2.01.03.01.001  | Demaniale   | 122    | 62         | 1.350         | PG        | GUBBIO | FRAZIONE S. ANGELO DOPO SERRA    | No                            | 13/11/2009           | TRASFERIMENTO A TITOLO GRATUITO | Valore catastale   | 453,38   | 453,38   | PROVINCIA    |  |
| 29559  | TERRENI DEMANIALI  | 1.2.2.01.03.01.001  | Demaniale   | 434    | 110        | 480           | PG        | GUBBIO | STRADA STATALE EUGUBINA          | No                            | 13/11/2009           | TRASFERIMENTO A TITOLO GRATUITO | Valore catastale   | 120,25   | 120,25   | PROVINCIA    |  |

**PATRIMONIO IMMOBILIARE REGIONE UMBRIA**  
**Prospetto Terreni al 31/12/2017**

| Numero identificativo (da sistema informativo) | Classificazione secondo il piano dei conti dello Stato Patrimoniale in base al D.lgs. 118/2011 (descrizione) | Classificazione secondo il piano dei conti dello Stato Patrimoniale in base al D.lgs. 118/2011 (Codice) | Classificazione ai sensi del codice civile (demaniale/disponibile, indisponibile) | Foglio | Particella | Superficie mq | Provincia | Comune              | Località                         | Bene soggetto ad ammortamento | Data di acquisizione | Modalità di acquisizione        | Criterio di valutazione secondo i principi del D.lgs. 118/2011 | Valore dell'immobile secondo i principi del D.lgs. 118/2011 al 31/12/2017 (euro) | Valore dell'immobile secondo i principi del D.lgs. 118/2011 al 31/12/2016 (euro) | Ente Gestore                | Note  |
|--|--|---|---|--------|------------|---------------|-----------|---------------------|----------------------------------|-------------------------------|----------------------|---------------------------------|--|--|--|-----------------------------|---|
| 29660  | TERRENI DEMANIALI  | 1.2.2.01.03.01.001  | Demaniale   | 434    | 112        | 25            | PG        | GUBBIO              | STRADA STATALE EUGUBINA          | No                            | 13/11/2009           | TRASFERIMENTO A TITOLO GRATUITO | Valore catastale   | 1,63   | 1,63   | PROVINCIA                   |   |
| 29624  | TERRENI DEMANIALI  | 1.2.2.01.03.01.001  | Demaniale   | 52     | 16         | 410           | PG        | GUBBIO              | FRAZIONE S. BARTOLOMEO DI BURANO | No                            | 13/11/2009           | TRASFERIMENTO A TITOLO GRATUITO | Valore catastale   | 46,50  | 46,50  | PROVINCIA                   |   |
| 29625  | TERRENI DEMANIALI  | 1.2.2.01.03.01.001  | Demaniale   | 52     | 18         | 1.300         | PG        | GUBBIO              | FRAZIONE S. BARTOLOMEO DI BURANO | No                            | 13/11/2009           | TRASFERIMENTO A TITOLO GRATUITO | Valore catastale   | 437,13   | 437,13   | PROVINCIA                   |   |
| 29634  | TERRENI DEMANIALI  | 1.2.2.01.03.01.001  | Demaniale   | 66     | 46         | 1.820         | PG        | GUBBIO              | FRAZIONE S. MARGHERITA           | No                            | 13/11/2009           | TRASFERIMENTO A TITOLO GRATUITO | Valore catastale   | 121,88   | 121,88   | PROVINCIA                   |   |
| 29635  | TERRENI DEMANIALI  | 1.2.2.01.03.01.001  | Demaniale   | 114    | 54         | 1.200         | PG        | GUBBIO              | FRAZIONE PETAZZANO               | No                            | 13/11/2009           | TRASFERIMENTO A TITOLO GRATUITO | Valore catastale   | 30,88  | 30,88  | PROVINCIA                   |   |
| 29636  | TERRENI DEMANIALI  | 1.2.2.01.03.01.001  | Demaniale   | 114    | 67         | 740           | PG        | GUBBIO              | FRAZIONE PETAZZANO               | No                            | 13/11/2009           | TRASFERIMENTO A TITOLO GRATUITO | Valore catastale   | 248,63   | 248,63   | PROVINCIA                   |   |
| 29643  | TERRENI DEMANIALI  | 1.2.2.01.03.01.001  | Demaniale   | 114    | 118        | 380           | PG        | GUBBIO              | FRAZIONE PETAZZANO               | No                            | 13/11/2009           | TRASFERIMENTO A TITOLO GRATUITO | Valore catastale   | 9,75   | 9,75   | PROVINCIA                   |   |
| 29646  | TERRENI DEMANIALI  | 1.2.2.01.03.01.001  | Demaniale   | 114    | 124        | 90            | PG        | GUBBIO              | FRAZIONE PETAZZANO               | No                            | 13/11/2009           | TRASFERIMENTO A TITOLO GRATUITO | Valore catastale   | 1,63   | 1,63   | PROVINCIA                   |   |
| 29649  | TERRENI DEMANIALI  | 1.2.2.01.03.01.001  | Demaniale   | 114    | 131        | 380           | PG        | GUBBIO              | FRAZIONE PETAZZANO               | No                            | 13/11/2009           | TRASFERIMENTO A TITOLO GRATUITO | Valore catastale   | 229,13   | 229,13   | PROVINCIA                   |   |
| 29422  | TERRENI DEMANIALI  | 1.2.2.01.03.01.001  | Demaniale   | 120    | 63         | 10            | PG        | GUBBIO              | FRAZIONE S. ANGELO DOPO SERRA    | No                            | 13/11/2009           | TRASFERIMENTO A TITOLO GRATUITO | Valore catastale   | 1,63   | 1,63   | PROVINCIA                   |   |
| 29423  | TERRENI DEMANIALI  | 1.2.2.01.03.01.001  | Demaniale   | 120    | 64         | 380           | PG        | GUBBIO              | FRAZIONE S. ANGELO DOPO SERRA    | No                            | 13/11/2009           | TRASFERIMENTO A TITOLO GRATUITO | Valore catastale   | 9,75   | 9,75   | PROVINCIA                   |   |
| 29427  | TERRENI DEMANIALI  | 1.2.2.01.03.01.001  | Demaniale   | 121    | 70         | 340           | PG        | GUBBIO              | FRAZIONE S. ANGELO DOPO SERRA    | No                            | 13/11/2009           | TRASFERIMENTO A TITOLO GRATUITO | Valore catastale   | 143,00   | 143,00   | PROVINCIA                   |   |
| 29431  | TERRENI DEMANIALI  | 1.2.2.01.03.01.001  | Demaniale   | 121    | 74         | 10            | PG        | GUBBIO              | FRAZIONE S. ANGELO DOPO SERRA    | No                            | 13/11/2009           | TRASFERIMENTO A TITOLO GRATUITO | Valore catastale   | 1,63   | 1,63   | PROVINCIA                   |   |
| 29432  | TERRENI DEMANIALI  | 1.2.2.01.03.01.001  | Demaniale   | 121    | 75         | 320           | PG        | GUBBIO              | FRAZIONE S. ANGELO DOPO SERRA    | No                            | 13/11/2009           | TRASFERIMENTO A TITOLO GRATUITO | Valore catastale   | 107,25   | 107,25   | PROVINCIA                   |   |
| 29406  | TERRENI DEMANIALI  | 1.2.2.01.03.01.001  | Demaniale   | 425    | 315        | 190           | PG        | GUBBIO              | FRAZIONE S. ANGELO DOPO SERRA    | No                            | 13/05/1980           | ESPROPRIO                       | Valore acquisizione  | 76,04  | 76,04  | PROVINCIA                   |   |
| 29410  | TERRENI DEMANIALI  | 1.2.2.01.03.01.001  | Demaniale   | 50     | 730        | 31            | PG        | GUBBIO              | FRAZIONE S. BARTOLOMEO DI BURANO | No                            | 08/09/2009           | ESPROPRIO                       | Valore acquisizione  | 28,73  | 28,73  | PROVINCIA                   |   |
| 29414  | TERRENI DEMANIALI  | 1.2.2.01.03.01.001  | Demaniale   | 120    | 55         | 20            | PG        | GUBBIO              | FRAZIONE S. ANGELO DOPO SERRA    | No                            | 13/11/2009           | TRASFERIMENTO A TITOLO GRATUITO | Valore catastale   | 6,50   | 6,50   | PROVINCIA                   |   |
| 29415  | TERRENI DEMANIALI  | 1.2.2.01.03.01.001  | Demaniale   | 120    | 56         | 1.280         | PG        | GUBBIO              | FRAZIONE S. ANGELO DOPO SERRA    | No                            | 13/11/2009           | TRASFERIMENTO A TITOLO GRATUITO | Valore catastale   | 429,00   | 429,00   | PROVINCIA                   |   |
| 29416  | TERRENI DEMANIALI  | 1.2.2.01.03.01.001  | Demaniale   | 120    | 57         | 1.500         | PG        | GUBBIO              | FRAZIONE S. ANGELO DOPO SERRA    | No                            | 13/11/2009           | TRASFERIMENTO A TITOLO GRATUITO | Valore catastale   | 377,00   | 377,00   | PROVINCIA                   |   |
| 30289  | TERRENI DEMANIALI  | 1.2.2.01.03.01.001  | Demaniale   | 1      | 111        | 50            | PG        | LISCIANO NICCONI    |                                  | No                            | 23/05/2001           | ACQUISIZIONE                    | Valore catastale   | 35,75  | 35,75  | AGENZIA FORESTALE REGIONALE | Il valore del bene è stato determinato con il catasto Valore Catastale in quanto non è conosciuta il valore di acquisizione |
| 30270  | TERRENI DEMANIALI  | 1.2.2.01.03.01.001  | Demaniale   | 1      | 502        | 1.050         | PG        | LISCIANO NICCONI    |                                  | No                            | 23/05/2001           | ACQUISIZIONE                    | Valore catastale   | 123,50   | 123,50   | AGENZIA FORESTALE REGIONALE | Il valore del bene è stato determinato con il catasto Valore Catastale in quanto non è conosciuta il valore di acquisizione |
| 30275  | TERRENI DEMANIALI  | 1.2.2.01.03.01.001  | Demaniale   | 3      | 515        | 1.830         | PG        | LISCIANO NICCONI    |                                  | No                            | 08/06/2003           | ACQUISIZIONE                    | Valore catastale   | 1.265,88   | 1.265,88   | AGENZIA FORESTALE REGIONALE | Il valore del bene è stato determinato con il catasto Valore Catastale in quanto non è conosciuta il valore di acquisizione |
| 30277  | TERRENI DEMANIALI  | 1.2.2.01.03.01.001  | Demaniale   | 3      | 520        | 2.260         | PG        | LISCIANO NICCONI    |                                  | No                            | 18/02/2000           | ACQUISIZIONE                    | Valore catastale   | 949,00   | 949,00   | AGENZIA FORESTALE REGIONALE | Il valore del bene è stato determinato con il catasto Valore Catastale in quanto non è conosciuta il valore di acquisizione |
| 30280  | TERRENI DEMANIALI  | 1.2.2.01.03.01.001  | Demaniale   | 3      | 525        | 9.600         | PG        | LISCIANO NICCONI    |                                  | No                            | 23/05/2001           | ACQUISIZIONE                    | Valore catastale   | 6.643,00   | 6.643,00   | AGENZIA FORESTALE REGIONALE | Il valore del bene è stato determinato con il catasto Valore Catastale in quanto non è conosciuta il valore di acquisizione |
| 30273  | TERRENI DEMANIALI  | 1.2.2.01.03.01.001  | Demaniale   | 3      | 197        | 44            | PG        | LISCIANO NICCONI    |                                  | No                            | 23/05/2001           | ACQUISIZIONE                    | Valore catastale   | 30,88  | 30,88  | AGENZIA FORESTALE REGIONALE | Il valore del bene è stato determinato con il catasto Valore Catastale in quanto non è conosciuta il valore di acquisizione |
| 30274  | TERRENI DEMANIALI  | 1.2.2.01.03.01.001  | Demaniale   | 3      | 514        | 6.600         | PG        | LISCIANO NICCONI    |                                  | No                            | 18/02/2000           | ACQUISIZIONE                    | Valore catastale   | 4.707,63   | 4.707,63   | AGENZIA FORESTALE REGIONALE | Il valore del bene è stato determinato con il catasto Valore Catastale in quanto non è conosciuta il valore di acquisizione |
| 30271  | TERRENI DEMANIALI  | 1.2.2.01.03.01.001  | Demaniale   | 3      | 28         | 4.340         | PG        | LISCIANO NICCONI    |                                  | No                            | 04/11/1999           | ACQUISIZIONE                    | Valore catastale   | 2.549,63   | 2.549,63   | AGENZIA FORESTALE REGIONALE | Il valore del bene è stato determinato con il catasto Valore Catastale in quanto non è conosciuta il valore di acquisizione |
| 30279  | TERRENI DEMANIALI  | 1.2.2.01.03.01.001  | Demaniale   | 3      | 523        | 5.960         | PG        | LISCIANO NICCONI    |                                  | No                            | 18/02/2000           | ACQUISIZIONE                    | Valore catastale   | 4.251,00   | 4.251,00   | AGENZIA FORESTALE REGIONALE | Il valore del bene è stato determinato con il catasto Valore Catastale in quanto non è conosciuta il valore di acquisizione |
| 30276  | TERRENI DEMANIALI  | 1.2.2.01.03.01.001  | Demaniale   | 3      | 517        | 16.760        | PG        | LISCIANO NICCONI    |                                  | No                            | 18/02/2000           | ACQUISIZIONE                    | Valore catastale   | 11.955,13  | 11.955,13  | AGENZIA FORESTALE REGIONALE | Il valore del bene è stato determinato con il catasto Valore Catastale in quanto non è conosciuta il valore di acquisizione |
| 30278  | TERRENI DEMANIALI  | 1.2.2.01.03.01.001  | Demaniale   | 3      | 522        | 720           | PG        | LISCIANO NICCONI    |                                  | No                            | 23/05/2001           | ACQUISIZIONE                    | Valore catastale   | 84,50  | 84,50  | AGENZIA FORESTALE REGIONALE | Il valore del bene è stato determinato con il catasto Valore Catastale in quanto non è conosciuta il valore di acquisizione |
| 30272  | TERRENI DEMANIALI  | 1.2.2.01.03.01.001  | Demaniale   | 3      | 163        | 12.830        | PG        | LISCIANO NICCONI    |                                  | No                            | 23/05/2001           | ACQUISIZIONE                    | Valore catastale   | 8.947,25   | 8.947,25   | AGENZIA FORESTALE REGIONALE | Il valore del bene è stato determinato con il catasto Valore Catastale in quanto non è conosciuta il valore di acquisizione |
| 30268  | TERRENI DEMANIALI  | 1.2.2.01.03.01.001  | Demaniale   | 1      | 105        | 190           | PG        | LISCIANO NICCONI    |                                  | No                            | 23/05/2001           | ACQUISIZIONE                    | Valore catastale   | 131,63   | 131,63   | AGENZIA FORESTALE REGIONALE | Il valore del bene è stato determinato con il catasto Valore Catastale in quanto non è conosciuta il valore di acquisizione |
| 37130  | TERRENI DEMANIALI  | 1.2.2.01.03.01.001  | Demaniale   | 5      | 35         | 1.360         | TR        | LUGNANO IN TEVERINA |                                  | No                            | 13/11/2009           | TRASFERIMENTO A TITOLO GRATUITO | Valore catastale   | 22,75  | 22,75  | PROVINCIA                   |   |

**PATRIMONIO IMMOBILIARE REGIONE UMBRIA**  
**Prospetto Terreni al 31/12/2017**

| Numero identificativo (da sistema informativo) | Classificazione secondo il piano dei conti dello Stato Patrimoniale in base al D.lgs. 118/2011 (descrizione) | Classificazione secondo il piano dei conti dello Stato Patrimoniale in base al D.lgs. 118/2011 (Codice) | Classificazione ai sensi del codice civile (demaniale, disponibile, indisponibile) | Foglio | Particella | Superficie mq | Provincia | Comune              | Località | Bene soggetto ad ammortamento | Data di acquisizione | Modalità di acquisizione        | Criterio di valutazione secondo i principi del D.lgs. 118/2011 | Valore dell'immobile secondo i principi del D.lgs. 118/2011 al 31/12/2017 (euro) | Valore dell'immobile secondo i principi del D.lgs. 118/2011 al 31/12/2016 (euro) | Eme Gestore | Note  |
|--|--|---|--|--------|------------|---------------|-----------|---------------------|----------|-------------------------------|----------------------|---------------------------------|--|--|--|-------------|---|
| 37131  | TERRENI DEMANIALI  | 1.2.2.01.03.01.001  | Demaniale  | 5      | 36         | 680           | TR        | LUGNANO IN TEVERINA |          | No                            | 13/11/2009           | TRASFERIMENTO A TITOLO GRATUITO | Valore catastale   | 11,38  | 11,38  | PROVINCIA   |   |
| 37134  | TERRENI DEMANIALI  | 1.2.2.01.03.01.001  | Demaniale  | 5      | 53         | 1.290         | TR        | LUGNANO IN TEVERINA |          | No                            | 13/11/2009           | TRASFERIMENTO A TITOLO GRATUITO | Valore catastale   | 21,13  | 21,13  | PROVINCIA   |   |
| 37128  | TERRENI DEMANIALI  | 1.2.2.01.03.01.001  | Demaniale  | 5      | 26         | 1.400         | TR        | LUGNANO IN TEVERINA |          | No                            | 13/11/2009           | TRASFERIMENTO A TITOLO GRATUITO | Valore catastale   | 24,38  | 24,38  | PROVINCIA   |   |
| 37137  | TERRENI DEMANIALI  | 1.2.2.01.03.01.001  | Demaniale  | 6      | 17         | 1.010         | TR        | LUGNANO IN TEVERINA |          | No                            | 13/11/2009           | TRASFERIMENTO A TITOLO GRATUITO | Valore catastale   | 16,25  | 16,25  | PROVINCIA   |   |
| 37142  | TERRENI DEMANIALI  | 1.2.2.01.03.01.001  | Demaniale  | 17     | 43         | 5.290         | TR        | LUGNANO IN TEVERINA |          | No                            | 13/11/2009           | TRASFERIMENTO A TITOLO GRATUITO | Valore catastale   | 89,38  | 89,38  | PROVINCIA   |   |
| 37129  | TERRENI DEMANIALI  | 1.2.2.01.03.01.001  | Demaniale  | 5      | 27         | 580           | TR        | LUGNANO IN TEVERINA |          | No                            | 13/11/2009           | TRASFERIMENTO A TITOLO GRATUITO | Valore catastale   | 9,75   | 9,75   | PROVINCIA   |   |
| 37141  | TERRENI DEMANIALI  | 1.2.2.01.03.01.001  | Demaniale  | 11     | 199        | 460           | TR        | LUGNANO IN TEVERINA |          | No                            | 13/11/2009           | TRASFERIMENTO A TITOLO GRATUITO | Valore catastale   | 386,75   | 386,75   | PROVINCIA   |   |
| 37135  | TERRENI DEMANIALI  | 1.2.2.01.03.01.001  | Demaniale  | 5      | 65         | 700           | TR        | LUGNANO IN TEVERINA |          | No                            | 13/11/2009           | TRASFERIMENTO A TITOLO GRATUITO | Valore catastale   | 11,38  | 11,38  | PROVINCIA   |   |
| 37145  | TERRENI DEMANIALI  | 1.2.2.01.03.01.001  | Demaniale  | 17     | 73         | 310           | TR        | LUGNANO IN TEVERINA |          | No                            | 13/11/2009           | TRASFERIMENTO A TITOLO GRATUITO | Valore catastale   | 4,88   | 4,88   | PROVINCIA   |   |
| 37144  | TERRENI DEMANIALI  | 1.2.2.01.03.01.001  | Demaniale  | 17     | 54         | 330           | TR        | LUGNANO IN TEVERINA |          | No                            | 13/11/2009           | TRASFERIMENTO A TITOLO GRATUITO | Valore catastale   | 4,88   | 4,88   | PROVINCIA   |   |
| 37138  | TERRENI DEMANIALI  | 1.2.2.01.03.01.001  | Demaniale  | 7      | 82         | 130           | TR        | LUGNANO IN TEVERINA |          | No                            | 13/11/2009           | TRASFERIMENTO A TITOLO GRATUITO | Valore catastale   | 71,50  | 71,50  | PROVINCIA   |   |
| 37136  | TERRENI DEMANIALI  | 1.2.2.01.03.01.001  | Demaniale  | 5      | 78         | 92            | TR        | LUGNANO IN TEVERINA |          | No                            | 13/11/2009           | TRASFERIMENTO A TITOLO GRATUITO | Valore catastale   | 1,63   | 1,63   | PROVINCIA   |   |
| 37143  | TERRENI DEMANIALI  | 1.2.2.01.03.01.001  | Demaniale  | 17     | 44         | 1.430         | TR        | LUGNANO IN TEVERINA |          | No                            | 13/11/2009           | TRASFERIMENTO A TITOLO GRATUITO | Valore catastale   | 24,38  | 24,38  | PROVINCIA   |   |
| 37146  | TERRENI DEMANIALI  | 1.2.2.01.03.01.001  | Demaniale  | 6      | 210        | 1.420         | TR        | LUGNANO IN TEVERINA |          | No                            | 03/06/2011           | ESPROPRIO                       | Valore catastale   | 775,13   | 775,13   | PROVINCIA   | Il valore del bene è stato determinato con il Catasto Valore Catastale in quanto non è ancora in valore di mercato.   |
| 37140  | TERRENI DEMANIALI  | 1.2.2.01.03.01.001  | Demaniale  | 11     | 187        | 60            | TR        | LUGNANO IN TEVERINA |          | No                            | 13/11/2009           | TRASFERIMENTO A TITOLO GRATUITO | Valore catastale   | 32,50  | 32,50  | PROVINCIA   |   |
| 37139  | TERRENI DEMANIALI  | 1.2.2.01.03.01.001  | Demaniale  | 11     | 132        | 58            | TR        | LUGNANO IN TEVERINA |          | No                            | 13/11/2009           | TRASFERIMENTO A TITOLO GRATUITO | Valore catastale   | 1,63   | 1,63   | PROVINCIA   |   |
| 37132  | TERRENI DEMANIALI  | 1.2.2.01.03.01.001  | Demaniale  | 5      | 38         | 170           | TR        | LUGNANO IN TEVERINA |          | No                            | 13/11/2009           | TRASFERIMENTO A TITOLO GRATUITO | Valore catastale   | 3,25   | 3,25   | PROVINCIA   |   |
| 37133  | TERRENI DEMANIALI  | 1.2.2.01.03.01.001  | Demaniale  | 5      | 50         | 750           | TR        | LUGNANO IN TEVERINA |          | No                            | 13/11/2009           | TRASFERIMENTO A TITOLO GRATUITO | Valore catastale   | 13,00  | 13,00  | PROVINCIA   |   |
| 30822  | TERRENI DEMANIALI  | 1.2.2.01.03.01.001  | Demaniale  | 37     | 1143       | 1.316         | PG        | MAGIONE             |          | No                            | 05/05/2009           | ESPROPRIO                       | Valore acquisizione  | 2.854,51   | 2.854,51   | PROVINCIA   |   |
| 30883  | TERRENI DEMANIALI  | 1.2.2.01.03.01.001  | Demaniale  | 54     | 280        | 125           | PG        | MAGIONE             |          | No                            | 04/12/2009           | TRASFERIMENTO A TITOLO GRATUITO | Valore catastale   | 16,25  | 16,25  | PROVINCIA   |   |
| 30873  | TERRENI DEMANIALI  | 1.2.2.01.03.01.001  | Demaniale  | 49     | 217        | 130           | PG        | MAGIONE             |          | No                            | 04/12/2009           | TRASFERIMENTO A TITOLO GRATUITO | Valore catastale   | 9.262,50   | 9.262,50   | PROVINCIA   |   |
| 30870  | TERRENI DEMANIALI  | 1.2.2.01.03.01.001  | Demaniale  | 41     | 554        | 6.456         | PG        | MAGIONE             |          | No                            | 15/03/1985           | TRASFERIMENTO A TITOLO GRATUITO | Valore catastale   | 650,00   | 650,00   | PROVINCIA   | Il valore degli investimenti effettuati dalla Provincia nelle infrastrutture regionali iscritte all'elenco delle opere programmate, è stato determinato con il Catasto Valore Catastale in quanto non è ancora in valore di mercato. (art. 238) |
| 30880  | TERRENI DEMANIALI  | 1.2.2.01.03.01.001  | Demaniale  | 54     | 225        | 130           | PG        | MAGIONE             |          | No                            | 04/12/2009           | TRASFERIMENTO A TITOLO GRATUITO | Valore catastale   | 92,63  | 92,63  | PROVINCIA   |   |
| 30888  | TERRENI DEMANIALI  | 1.2.2.01.03.01.001  | Demaniale  | 37     | 88         | 770           | PG        | MAGIONE             |          | No                            | 04/12/2009           | TRASFERIMENTO A TITOLO GRATUITO | Valore catastale   | 160,88   | 160,88   | PROVINCIA   |   |
| 30880  | TERRENI DEMANIALI  | 1.2.2.01.03.01.001  | Demaniale  | 30     | 152        | 780           | PG        | MAGIONE             |          | No                            | 04/12/2009           | TRASFERIMENTO A TITOLO GRATUITO | Valore catastale   | 71,50  | 71,50  | PROVINCIA   |   |
| 30881  | TERRENI DEMANIALI  | 1.2.2.01.03.01.001  | Demaniale  | 60     | 683        | 940           | PG        | MAGIONE             |          | No                            | 15/03/1985           | TRASFERIMENTO A TITOLO GRATUITO | Valore catastale   | 710,13   | 710,13   | PROVINCIA   | Il valore degli investimenti effettuati dalla Provincia nelle infrastrutture regionali iscritte all'elenco delle opere programmate, è stato determinato con il Catasto Valore Catastale in quanto non è ancora in valore di mercato. (art. 238) |
| 30840  | TERRENI DEMANIALI  | 1.2.2.01.03.01.001  | Demaniale  | 18     | 191        | 300           | PG        | MAGIONE             |          | No                            | 04/12/2009           | TRASFERIMENTO A TITOLO GRATUITO | Valore catastale   | 27,63  | 27,63  | PROVINCIA   |   |
| 30834  | TERRENI DEMANIALI  | 1.2.2.01.03.01.001  | Demaniale  | 18     | 138        | 5.440         | PG        | MAGIONE             |          | No                            | 04/12/2009           | TRASFERIMENTO A TITOLO GRATUITO | Valore catastale   | 502,13   | 502,13   | PROVINCIA   |   |
| 30895  | TERRENI DEMANIALI  | 1.2.2.01.03.01.001  | Demaniale  | 46     | 31         | 9.380         | PG        | MAGIONE             |          | No                            | 18/06/1985           | TRASFERIMENTO A TITOLO GRATUITO | Valore catastale   | 1.967,88   | 1.967,88   | PROVINCIA   |   |
| 30857  | TERRENI DEMANIALI  | 1.2.2.01.03.01.001  | Demaniale  | 31     | 348        | 920           | PG        | MAGIONE             |          | No                            | 04/12/2009           | TRASFERIMENTO A TITOLO GRATUITO | Valore catastale   | 887,25   | 887,25   | PROVINCIA   |   |
| 30882  | TERRENI DEMANIALI  | 1.2.2.01.03.01.001  | Demaniale  | 30     | 189        | 323           | PG        | MAGIONE             |          | No                            | 04/12/2009           | TRASFERIMENTO A TITOLO GRATUITO | Valore catastale   | 29,25  | 29,25  | PROVINCIA   |   |
| 30815  | TERRENI DEMANIALI  | 1.2.2.01.03.01.001  | Demaniale  | 30     | 2600       | 9             | PG        | MAGIONE             |          | No                            | 20/08/2007           | ESPROPRIO                       | Valore acquisizione  | 9,78   | 9,78   | PROVINCIA   |   |
| 30827  | TERRENI DEMANIALI  | 1.2.2.01.03.01.001  | Demaniale  | 37     | 1153       | 380           | PG        | MAGIONE             |          | No                            | 05/05/2009           | ESPROPRIO                       | Valore acquisizione  | 674,87   | 674,87   | PROVINCIA   |   |

**PATRIMONIO IMMOBILIARE REGIONE UMBRIA**  
**Prospetto Terreni al 31/12/2017**

| Numero identificativo (da sistema informativo) | Classificazione secondo il piano dei conti dello Stato Patrimoniale in base al D.lgs. 118/2011 (descrizione) | Classificazione secondo il piano dei conti dello Stato Patrimoniale in base al D.lgs. 118/2011 (Codice) | Classificazione ai sensi del codice civile (demaniale/disponibile, indisponibile) | Foglio | Particella | Superficie mq | Provincia | Comune  | Località       | Bene soggetto ad ammortamento | Data di acquisizione | Modalità di acquisizione        | Criterio di valutazione secondo i principi del D.lgs. 118/2011 | Valore dell'immobile secondo i principi del D.lgs. 118/2011 al 31/12/2017 (euro) | Valore dell'immobile secondo i principi del D.lgs. 118/2011 al 31/12/2016 (euro) | Ente Gestore | Note  |
|--|--|---|---|--------|------------|---------------|-----------|---------|----------------|-------------------------------|----------------------|---------------------------------|--|--|--|--------------|---|
| 30271  | TERRENI DEMANIALI  | 1.2.2.01.03.01.001  | Demaniale   | 37     | 705        | 149           | PG        | MAGIONE |                | No                            | 04/12/2009           | TRASFERIMENTO A TITOLO GRATUITO | Valore catastale   | 30,88  | 30,88  | PROVINCIA    |   |
| 30286  | TERRENI DEMANIALI  | 1.2.2.01.03.01.001  | Demaniale   | 38     | 50         | 260           | PG        | MAGIONE |                | No                            | 18/06/1985           | TRASFERIMENTO A TITOLO GRATUITO | Valore catastale   | 55,25  | 55,25  | PROVINCIA    |   |
| 30298  | TERRENI DEMANIALI  | 1.2.2.01.03.01.001  | Demaniale   | 49     | 86         | 7.920         | PG        | MAGIONE |                | No                            | 18/06/1985           | TRASFERIMENTO A TITOLO GRATUITO | Valore catastale   | 1.662,38   | 1.662,38   | PROVINCIA    |   |
| 30302  | TERRENI DEMANIALI  | 1.2.2.01.03.01.001  | Demaniale   | 50     | 6          | 840           | PG        | MAGIONE |                | No                            | 18/06/1985           | TRASFERIMENTO A TITOLO GRATUITO | Valore catastale   | 810,88   | 810,88   | PROVINCIA    |   |
| 30345  | TERRENI DEMANIALI  | 1.2.2.01.03.01.001  | Demaniale   | 12     | 830        | 643           | PG        | MAGIONE |                | No                            | 15/03/1985           | TRASFERIMENTO A TITOLO GRATUITO | Valore catastale   | 485,88   | 485,88   | PROVINCIA    |   |
| 30256  | TERRENI DEMANIALI  | 1.2.2.01.03.01.001  | Demaniale   | 26     | 319        | 260           | PG        | MAGIONE |                | No                            | 15/03/1985           | TRASFERIMENTO A TITOLO GRATUITO | Valore catastale   | 26,00  | 26,00  | PROVINCIA    | Il valore degli investimenti effettuati dalla Provincia nella infrastruttura regionale locale è affittato dalla zona portuale n. 2 (denominata come area) sono riportati sul fabbricato cod. 2337.                                  |
| 30262  | TERRENI DEMANIALI  | 1.2.2.01.03.01.001  | Demaniale   | 26     | 125        | 100           | PG        | MAGIONE |                | No                            | 15/03/1985           | TRASFERIMENTO A TITOLO GRATUITO | Valore catastale   | 9,75   | 9,75   | PROVINCIA    | PORTO LAZIALE N. 3 MONTEBELLOCO - 1 valore degli investimenti effettuati dalla Provincia nella infrastruttura regionale locale è affittato dalla zona portuale n. 3 (denominata come area) sono riportati sul fabbricato cod. 2337. |
| 30360  | TERRENI DEMANIALI  | 1.2.2.01.03.01.001  | Demaniale   | 30     | 180        | 2.640         | PG        | MAGIONE |                | No                            | 04/12/2009           | TRASFERIMENTO A TITOLO GRATUITO | Valore catastale   | 243,75   | 243,75   | PROVINCIA    | PORTO LAZIALE N. 3 MONTEBELLOCO - 1 valore degli investimenti effettuati dalla Provincia nella infrastruttura regionale locale è affittato dalla zona portuale n. 3 (denominata come area) sono riportati sul fabbricato cod. 2337. |
| 30284  | TERRENI DEMANIALI  | 1.2.2.01.03.01.001  | Demaniale   | 46     | 30         | 7.410         | PG        | MAGIONE |                | No                            | 18/06/1985           | TRASFERIMENTO A TITOLO GRATUITO | Valore catastale   | 1.555,13   | 1.555,13   | PROVINCIA    |   |
| 30377  | TERRENI DEMANIALI  | 1.2.2.01.03.01.001  | Demaniale   | 54     | 80         | 1.250         | PG        | MAGIONE |                | No                            | 04/12/2009           | TRASFERIMENTO A TITOLO GRATUITO | Valore catastale   | 157,63   | 157,63   | PROVINCIA    |   |
| 30292  | TERRENI DEMANIALI  | 1.2.2.01.03.01.001  | Demaniale   | 43     | 124        | 2.100         | PG        | MAGIONE |                | No                            | 18/06/1985           | TRASFERIMENTO A TITOLO GRATUITO | Valore catastale   | 440,38   | 440,38   | PROVINCIA    |   |
| 30375  | TERRENI DEMANIALI  | 1.2.2.01.03.01.001  | Demaniale   | 49     | 219        | 240           | PG        | MAGIONE |                | No                            | 04/12/2009           | TRASFERIMENTO A TITOLO GRATUITO | Valore catastale   | 170,63   | 170,63   | PROVINCIA    |   |
| 30297  | TERRENI DEMANIALI  | 1.2.2.01.03.01.001  | Demaniale   | 49     | 48         | 5.310         | PG        | MAGIONE |                | No                            | 18/06/1985           | TRASFERIMENTO A TITOLO GRATUITO | Valore catastale   | 1.114,75   | 1.114,75   | PROVINCIA    |   |
| 30288  | TERRENI DEMANIALI  | 1.2.2.01.03.01.001  | Demaniale   | 43     | 88         | 5.600         | PG        | MAGIONE |                | No                            | 18/06/1985           | TRASFERIMENTO A TITOLO GRATUITO | Valore catastale   | 3.994,25   | 3.994,25   | PROVINCIA    |   |
| 30283  | TERRENI DEMANIALI  | 1.2.2.01.03.01.001  | Demaniale   | 38     | 42         | 8.760         | PG        | MAGIONE |                | No                            | 18/06/1985           | TRASFERIMENTO A TITOLO GRATUITO | Valore catastale   | 1.837,88   | 1.837,88   | PROVINCIA    |   |
| 30342  | TERRENI DEMANIALI  | 1.2.2.01.03.01.001  | Demaniale   | 28     | 53         | 3.120         | PG        | MAGIONE |                | No                            | 04/12/2009           | TRASFERIMENTO A TITOLO GRATUITO | Valore catastale   | 287,63   | 287,63   | PROVINCIA    |   |
| 30349  | TERRENI DEMANIALI  | 1.2.2.01.03.01.001  | Demaniale   | 30     | 117        | 3.790         | PG        | MAGIONE |                | No                            | 04/12/2009           | TRASFERIMENTO A TITOLO GRATUITO | Valore catastale   | 349,38   | 349,38   | PROVINCIA    |   |
| 30346  | TERRENI DEMANIALI  | 1.2.2.01.03.01.001  | Demaniale   | 30     | 89         | 510           | PG        | MAGIONE |                | No                            | 04/12/2009           | TRASFERIMENTO A TITOLO GRATUITO | Valore catastale   | 47,13  | 47,13  | PROVINCIA    |   |
| 30347  | TERRENI DEMANIALI  | 1.2.2.01.03.01.001  | Demaniale   | 30     | 95         | 662           | PG        | MAGIONE |                | No                            | 04/12/2009           | TRASFERIMENTO A TITOLO GRATUITO | Valore catastale   | 61,75  | 61,75  | PROVINCIA    |   |
| 30387  | TERRENI DEMANIALI  | 1.2.2.01.03.01.001  | Demaniale   | 37     | 86         | 841           | PG        | MAGIONE |                | No                            | 04/12/2009           | TRASFERIMENTO A TITOLO GRATUITO | Valore catastale   | 177,13   | 177,13   | PROVINCIA    |   |
| 30305  | TERRENI DEMANIALI  | 1.2.2.01.03.01.001  | Demaniale   | 52     | 81         | 4.060         | PG        | MAGIONE |                | No                            | 18/06/1985           | TRASFERIMENTO A TITOLO GRATUITO | Valore catastale   | 817,38   | 817,38   | PROVINCIA    |   |
| 30386  | TERRENI DEMANIALI  | 1.2.2.01.03.01.001  | Demaniale   | 30     | 230        | 96            | PG        | MAGIONE | Via della Pace | No                            | 04/12/2009           | TRASFERIMENTO A TITOLO GRATUITO | Valore catastale   | 8,13   | 8,13   | PROVINCIA    |   |
| 30246  | TERRENI DEMANIALI  | 1.2.2.01.03.01.001  | Demaniale   | 12     | 110        | 400           | PG        | MAGIONE |                | No                            | 15/03/1985           | TRASFERIMENTO A TITOLO GRATUITO | Valore catastale   | 0,00   | 0,00   | PROVINCIA    | Il valore degli investimenti effettuati dalla Provincia nella infrastruttura regionale locale è affittato dalla zona portuale n. 2 (denominata come area) sono riportati sul fabbricato cod. 2337.                                  |
| 30339  | TERRENI DEMANIALI  | 1.2.2.01.03.01.001  | Demaniale   | 18     | 177        | 2.410         | PG        | MAGIONE |                | No                            | 04/12/2009           | TRASFERIMENTO A TITOLO GRATUITO | Valore catastale   | 222,63   | 222,63   | PROVINCIA    |   |
| 30341  | TERRENI DEMANIALI  | 1.2.2.01.03.01.001  | Demaniale   | 28     | 1          | 600           | PG        | MAGIONE |                | No                            | 04/12/2009           | TRASFERIMENTO A TITOLO GRATUITO | Valore catastale   | 55,25  | 55,25  | PROVINCIA    |   |
| 30299  | TERRENI DEMANIALI  | 1.2.2.01.03.01.001  | Demaniale   | 49     | 161        | 1.130         | PG        | MAGIONE |                | No                            | 18/06/1985           | TRASFERIMENTO A TITOLO GRATUITO | Valore catastale   | 237,25   | 237,25   | PROVINCIA    |   |
| 30300  | TERRENI DEMANIALI  | 1.2.2.01.03.01.001  | Demaniale   | 50     | 3          | 1.530         | PG        | MAGIONE |                | No                            | 18/06/1985           | TRASFERIMENTO A TITOLO GRATUITO | Valore catastale   | 321,75   | 321,75   | PROVINCIA    |   |
| 30303  | TERRENI DEMANIALI  | 1.2.2.01.03.01.001  | Demaniale   | 52     | 22         | 6.270         | PG        | MAGIONE |                | No                            | 18/06/1985           | TRASFERIMENTO A TITOLO GRATUITO | Valore catastale   | 1.262,63   | 1.262,63   | PROVINCIA    |   |
| 30343  | TERRENI DEMANIALI  | 1.2.2.01.03.01.001  | Demaniale   | 28     | 104        | 1.550         | PG        | MAGIONE |                | No                            | 04/12/2009           | TRASFERIMENTO A TITOLO GRATUITO | Valore catastale   | 143,00   | 143,00   | PROVINCIA    |   |
| 30345  | TERRENI DEMANIALI  | 1.2.2.01.03.01.001  | Demaniale   | 28     | 189        | 1.870         | PG        | MAGIONE |                | No                            | 04/12/2009           | TRASFERIMENTO A TITOLO GRATUITO | Valore catastale   | 172,25   | 172,25   | PROVINCIA    |   |
| 30348  | TERRENI DEMANIALI  | 1.2.2.01.03.01.001  | Demaniale   | 30     | 116        | 1.700         | PG        | MAGIONE |                | No                            | 04/12/2009           | TRASFERIMENTO A TITOLO GRATUITO | Valore catastale   | 157,63   | 157,63   | PROVINCIA    |   |
| 30263  | TERRENI DEMANIALI  | 1.2.2.01.03.01.001  | Demaniale   | 31     | 44         | 480           | PG        | MAGIONE |                | No                            | 04/12/2009           | TRASFERIMENTO A TITOLO GRATUITO | Valore catastale   | 43,88  | 43,88  | PROVINCIA    |   |
| 30365  | TERRENI DEMANIALI  | 1.2.2.01.03.01.001  | Demaniale   | 31     | 56         | 700           | PG        | MAGIONE |                | No                            | 04/12/2009           | TRASFERIMENTO A TITOLO GRATUITO | Valore catastale   | 65,00  | 65,00  | PROVINCIA    |   |

**PATRIMONIO IMMOBILIARE REGIONE UMBRIA**  
**Prospetto Terreni al 31/12/2017**

| Numero identificativo (da sistema informativo) | Classificazione secondo il piano dei conti dello Stato Patrimoniale in base al D.lgs. 118/2011 (descrizione) | Classificazione secondo il piano dei conti dello Stato Patrimoniale in base al D.lgs. 118/2011 (Codice) | Classificazione ai sensi del codice civile (demaniale, disponibile, indisponibile) | Foglio | Particella | Superficie mq | Provincia | Comune  | Località                    | Bene soggetto ad ammortamento | Data di acquisizione | Modalità di acquisizione        | Criterio di valutazione secondo i principi del D.lgs. 118/2011 | Valore dell'immobile secondo i principi del D.lgs. 118/2011 al 31/12/2017 (euro) | Valore dell'immobile secondo i principi del D.lgs. 118/2011 al 31/12/2016 (euro) | Ente Gestore | Note  |
|--|--|---|--|--------|------------|---------------|-----------|---------|-----------------------------|-------------------------------|----------------------|---------------------------------|--|--|--|--------------|---|
| 30359  | TERRENI DEMANIALI  | 1.2.2.01.03.01.001  | Demaniale  | 30     | 151        | 360           | PG        | MAGIONE |                             | No                            | 04/12/2009           | TRASFERIMENTO A TITOLO GRATUITO | Valore catastale   | 32,50  | 32,50  | PROVINCIA    |   |
| 30364  | TERRENI DEMANIALI  | 1.2.2.01.03.01.001  | Demaniale  | 52     | 23         | 3.670         | PG        | MAGIONE |                             | No                            | 18/06/1985           | TRASFERIMENTO A TITOLO GRATUITO | Valore catastale   | 739,38   | 739,38   | PROVINCIA    |   |
| 30368  | TERRENI DEMANIALI  | 1.2.2.01.03.01.001  | Demaniale  | 53     | 24         | 4.935         | PG        | MAGIONE | SAN SAVINO - LOC. EMISSARIO | No                            | 18/06/1985           | TRASFERIMENTO A TITOLO GRATUITO | Valore catastale   | 4.762,88   | 4.762,88   | PROVINCIA    |   |
| 30365  | TERRENI DEMANIALI  | 1.2.2.01.03.01.001  | Demaniale  | 30     | 207        | 530           | PG        | MAGIONE |                             | No                            | 04/12/2009           | TRASFERIMENTO A TITOLO GRATUITO | Valore catastale   | 48,75  | 48,75  | PROVINCIA    |   |
| 30381  | TERRENI DEMANIALI  | 1.2.2.01.03.01.001  | Demaniale  | 37     | 167        | 3.780         | PG        | MAGIONE |                             | No                            | 18/06/1985           | TRASFERIMENTO A TITOLO GRATUITO | Valore catastale   | 3.648,13   | 3.648,13   | PROVINCIA    |   |
| 30382  | TERRENI DEMANIALI  | 1.2.2.01.03.01.001  | Demaniale  | 37     | 171        | 2.650         | PG        | MAGIONE |                             | No                            | 18/06/1985           | TRASFERIMENTO A TITOLO GRATUITO | Valore catastale   | 555,75   | 555,75   | PROVINCIA    |   |
| 30384  | TERRENI DEMANIALI  | 1.2.2.01.03.01.001  | Demaniale  | 38     | 43         | 9.110         | PG        | MAGIONE |                             | No                            | 18/06/1985           | TRASFERIMENTO A TITOLO GRATUITO | Valore catastale   | 1.911,00   | 1.911,00   | PROVINCIA    |   |
| 30393  | TERRENI DEMANIALI  | 1.2.2.01.03.01.001  | Demaniale  | 44     | 1          | 4.650         | PG        | MAGIONE |                             | No                            | 18/06/1985           | TRASFERIMENTO A TITOLO GRATUITO | Valore catastale   | 4.681,63   | 4.681,63   | PROVINCIA    |   |
| 30381  | TERRENI DEMANIALI  | 1.2.2.01.03.01.001  | Demaniale  | 30     | 165        | 1.830         | PG        | MAGIONE |                             | No                            | 04/12/2009           | TRASFERIMENTO A TITOLO GRATUITO | Valore catastale   | 169,00   | 169,00   | PROVINCIA    |   |
| 30383  | TERRENI DEMANIALI  | 1.2.2.01.03.01.001  | Demaniale  | 30     | 190        | 1.305         | PG        | MAGIONE |                             | No                            | 04/12/2009           | TRASFERIMENTO A TITOLO GRATUITO | Valore catastale   | 120,25   | 120,25   | PROVINCIA    |   |
| 30387  | TERRENI DEMANIALI  | 1.2.2.01.03.01.001  | Demaniale  | 43     | 87         | 5.210         | PG        | MAGIONE |                             | No                            | 18/06/1985           | TRASFERIMENTO A TITOLO GRATUITO | Valore catastale   | 3.716,38   | 3.716,38   | PROVINCIA    |   |
| 30390  | TERRENI DEMANIALI  | 1.2.2.01.03.01.001  | Demaniale  | 43     | 90         | 1.310         | PG        | MAGIONE |                             | No                            | 18/06/1985           | TRASFERIMENTO A TITOLO GRATUITO | Valore catastale   | 1.264,25   | 1.264,25   | PROVINCIA    |   |
| 30391  | TERRENI DEMANIALI  | 1.2.2.01.03.01.001  | Demaniale  | 43     | 122        | 3.030         | PG        | MAGIONE |                             | No                            | 18/06/1985           | TRASFERIMENTO A TITOLO GRATUITO | Valore catastale   | 635,38   | 635,38   | PROVINCIA    |   |
| 30381  | TERRENI DEMANIALI  | 1.2.2.01.03.01.001  | Demaniale  | 54     | 226        | 310           | PG        | MAGIONE |                             | No                            | 04/12/2009           | TRASFERIMENTO A TITOLO GRATUITO | Valore catastale   | 221,00   | 221,00   | PROVINCIA    |   |
| 30330  | TERRENI DEMANIALI  | 1.2.2.01.03.01.001  | Demaniale  | 12     | 69         | 10.650        | PG        | MAGIONE |                             | No                            | 04/12/2009           | TRASFERIMENTO A TITOLO GRATUITO | Valore catastale   | 983,13   | 983,13   | PROVINCIA    |   |
| 36271  | TERRENI DEMANIALI  | 1.2.2.01.03.01.001  | Demaniale  | 41     | 882        | 6.000         | PG        | MAGIONE |                             | No                            | 15/03/1985           | TRASFERIMENTO A TITOLO GRATUITO | Valore catastale   | 604,50   | 604,50   | PROVINCIA    | Il valore degli investimenti effettuati dalla Provincia sulla infrastruttura regionale scade in arbitrato della zona portuale n. 4 (casare, pontali e opere varie) sono riportati sul fabbricato cod. 2337.                           |
| 36268  | TERRENI DEMANIALI  | 1.2.2.01.03.01.001  | Demaniale  | 41     | 268        | 925           | PG        | MAGIONE |                             | No                            | 15/03/1985           | TRASFERIMENTO A TITOLO GRATUITO | Valore catastale   | 92,63  | 92,63  | PROVINCIA    | Il valore degli investimenti effettuati dalla Provincia sulla infrastruttura regionale scade in arbitrato della zona portuale n. 4 (casare, pontali e opere varie) sono riportati sul fabbricato cod. 2338.                           |
| 36251  | TERRENI DEMANIALI  | 1.2.2.01.03.01.001  | Demaniale  | 26     | 119        | 1.365         | PG        | MAGIONE |                             | No                            | 15/03/1985           | TRASFERIMENTO A TITOLO GRATUITO | Valore catastale   | 0,00   | 0,00   | PROVINCIA    | Il valore degli investimenti effettuati dalla Provincia sulla infrastruttura regionale scade in arbitrato della zona portuale n. 4 (casare, pontali e opere varie) sono riportati sul fabbricato cod. 2337.                           |
| 36259  | TERRENI DEMANIALI  | 1.2.2.01.03.01.001  | Demaniale  | 60     | 307        | 1.120         | PG        | MAGIONE |                             | No                            | 15/03/1985           | TRASFERIMENTO A TITOLO GRATUITO | Valore catastale   | 846,63   | 846,63   | PROVINCIA    | Il valore degli investimenti effettuati dalla Provincia sulla infrastruttura regionale scade in arbitrato della zona portuale n. 4 (casare, pontali e opere varie) sono riportati sul fabbricato cod. 2338.                           |
| 36258  | TERRENI DEMANIALI  | 1.2.2.01.03.01.001  | Demaniale  | 60     | 33         | 4.000         | PG        | MAGIONE |                             | No                            | 15/03/1985           | TRASFERIMENTO A TITOLO GRATUITO | Valore catastale   | 3.020,88   | 3.020,88   | PROVINCIA    | Il valore degli investimenti effettuati dalla Provincia sulla infrastruttura regionale scade in arbitrato della zona portuale n. 4 (casare, pontali e opere varie) sono riportati sul fabbricato cod. 2338.                           |
| 36249  | TERRENI DEMANIALI  | 1.2.2.01.03.01.001  | Demaniale  | 18     | 1          | 770           | PG        | MAGIONE |                             | No                            | 15/03/1985           | TRASFERIMENTO A TITOLO GRATUITO | Valore catastale   | 0,00   | 0,00   | PROVINCIA    | Il valore degli investimenti effettuati dalla Provincia sulla infrastruttura regionale scade in arbitrato della zona portuale n. 3 (demora e opere varie) sono riportati sul fabbricato cod. 2307.                                    |
| 30390  | TERRENI DEMANIALI  | 1.2.2.01.03.01.001  | Demaniale  | 63     | 34         | 330           | PG        | MAGIONE |                             | No                            | 04/12/2009           | TRASFERIMENTO A TITOLO GRATUITO | Valore catastale   | 42,25  | 42,25  | PROVINCIA    |   |
| 36254  | TERRENI DEMANIALI  | 1.2.2.01.03.01.001  | Demaniale  | 26     | 149        | 3.210         | PG        | MAGIONE |                             | No                            | 15/03/1985           | TRASFERIMENTO A TITOLO GRATUITO | Valore catastale   | 323,38   | 323,38   | PROVINCIA    | PORTO LAZIALE N. 3 MONTE DEL LAGO - 1 valore degli investimenti effettuati dalla Provincia sulla infrastruttura regionale scade in arbitrato della zona portuale n. 3 (demora e opere varie) sono riportati sul fabbricato cod. 2337. |
| 36255  | TERRENI DEMANIALI  | 1.2.2.01.03.01.001  | Demaniale  | 26     | 317        | 190           | PG        | MAGIONE |                             | No                            | 15/03/1985           | TRASFERIMENTO A TITOLO GRATUITO | Valore catastale   | 19,50  | 19,50  | PROVINCIA    | PORTO LAZIALE N. 3 MONTE DEL LAGO - 1 valore degli investimenti effettuati dalla Provincia sulla infrastruttura regionale scade in arbitrato della zona portuale n. 3 (demora e opere varie) sono riportati sul fabbricato cod. 2337. |
| 30319  | TERRENI DEMANIALI  | 1.2.2.01.03.01.001  | Demaniale  | 37     | 1082       | 779           | PG        | MAGIONE |                             | No                            | 05/05/2009           | ESPROPRIO                       | Valore acquisizione  | 1.348,03   | 1.348,03   | PROVINCIA    |   |
| 30310  | TERRENI DEMANIALI  | 1.2.2.01.03.01.001  | Demaniale  | 53     | 567        | 380           | PG        | MAGIONE | SAN SAVINO - LOC. EMISSARIO | No                            | 18/06/1985           | TRASFERIMENTO A TITOLO GRATUITO | Valore catastale   | 271,38   | 271,38   | PROVINCIA    |   |
| 40579  | TERRENI DEMANIALI  | 1.2.2.01.03.01.001  | Demaniale  | 61     | 604        | 688           | PG        | MAGIONE |                             | No                            | 18/12/2014           | ESPROPRIO                       | Valore catastale   | 146,25   | 146,25   | PROVINCIA    | Il valore del bene è stato determinato con il decreto Urban Costabile in quanto non è ancora il valore di mercato.  |
| 30328  | TERRENI DEMANIALI  | 1.2.2.01.03.01.001  | Demaniale  | 37     | 1144       | 192           | PG        | MAGIONE |                             | No                            | 05/05/2009           | ESPROPRIO                       | Valore acquisizione  | 332,24   | 332,24   | PROVINCIA    |   |
| 36247  | TERRENI DEMANIALI  | 1.2.2.01.03.01.001  | Demaniale  | 12     | 832        | 686           | PG        | MAGIONE |                             | No                            | 15/03/1985           | TRASFERIMENTO A TITOLO GRATUITO | Valore catastale   | 69,88  | 69,88  | PROVINCIA    | Il valore degli investimenti effettuati dalla Provincia sulla infrastruttura regionale scade in arbitrato della zona portuale n. 4 (casare, pontali e opere varie) sono riportati sul fabbricato cod. 2307.                           |
| 36266  | TERRENI DEMANIALI  | 1.2.2.01.03.01.001  | Demaniale  | 41     | 2066       | 4.658         | PG        | MAGIONE |                             | No                            | 15/03/1985           | TRASFERIMENTO A TITOLO GRATUITO | Valore catastale   | 0,00   | 0,00   | PROVINCIA    | Il valore degli investimenti effettuati dalla Provincia sulla infrastruttura regionale scade in arbitrato della zona portuale n. 4 (casare, pontali e opere varie) sono riportati sul fabbricato cod. 2338.                           |
| 36267  | TERRENI DEMANIALI  | 1.2.2.01.03.01.001  | Demaniale  | 41     | 218        | 3.130         | PG        | MAGIONE |                             | No                            | 15/03/1985           | TRASFERIMENTO A TITOLO GRATUITO | Valore catastale   | 0,00   | 0,00   | PROVINCIA    | Il valore degli investimenti effettuati dalla Provincia sulla infrastruttura regionale scade in arbitrato della zona portuale n. 4 (casare, pontali e opere varie) sono riportati sul fabbricato cod. 2338.                           |
| 36269  | TERRENI DEMANIALI  | 1.2.2.01.03.01.001  | Demaniale  | 41     | 302        | 1.270         | PG        | MAGIONE |                             | No                            | 15/03/1985           | TRASFERIMENTO A TITOLO GRATUITO | Valore catastale   | 906,75   | 906,75   | PROVINCIA    | Il valore degli investimenti effettuati dalla Provincia sulla infrastruttura regionale scade in arbitrato della zona portuale n. 4 (casare, pontali e opere varie) sono riportati sul fabbricato cod. 2338.                           |
| 30364  | TERRENI DEMANIALI  | 1.2.2.01.03.01.001  | Demaniale  | 30     | 206        | 140           | PG        | MAGIONE |                             | No                            | 04/12/2009           | TRASFERIMENTO A TITOLO GRATUITO | Valore catastale   | 13,00  | 13,00  | PROVINCIA    |   |

**PATRIMONIO IMMOBILIARE REGIONE UMBRIA**  
**Prospetto Terreni al 31/12/2017**

| Numero identificativo (da sistema informativo) | Classificazione secondo il piano dei conti dello Stato Patrimoniale in base al D.lgs. 118/2011 (descrizione) | Classificazione secondo il piano dei conti dello Stato Patrimoniale in base al D.lgs. 118/2011 (Codice) | Classificazione ai sensi del codice civile (demaniale, disponibile, indisponibile) | Foglio | Particella | Superficie mq | Provincia | Comune  | Località                    | Bene soggetto ad ammortamento | Data di acquisizione | Modalità di acquisizione        | Criterio di validazione secondo i principi del D.lgs. 118/2011 | Valore dell'immobile secondo i principi del D.lgs. 118/2011 al 31/12/2017 (euro) | Valore dell'immobile secondo i principi del D.lgs. 118/2011 al 31/12/2016 (euro) | Eme Gestore | Note |
|--|--|---|--|--------|------------|---------------|-----------|---------|-----------------------------|-------------------------------|----------------------|---------------------------------|--|--|--|-------------|------|
| 30320  | TERRENI DEMANIALI  | 1.2.2.01.03.01.001  | Demaniale  | 37     | 1141       | 1.584         | PG        | MAGIONE |                             | No                            | 05/05/2009           | ESPROPRIO                       | Valore acquisizione  | 2.740,88   | 2.740,88   | PROVINCIA   |      |
| 30321  | TERRENI DEMANIALI  | 1.2.2.01.03.01.001  | Demaniale  | 37     | 1142       | 79            | PG        | MAGIONE |                             | No                            | 05/05/2009           | ESPROPRIO                       | Valore acquisizione  | 136,81   | 136,81   | PROVINCIA   |      |
| 30323  | TERRENI DEMANIALI  | 1.2.2.01.03.01.001  | Demaniale  | 37     | 1146       | 777           | PG        | MAGIONE |                             | No                            | 05/05/2009           | ESPROPRIO                       | Valore acquisizione  | 1.685,38   | 1.685,38   | PROVINCIA   |      |
| 30312  | TERRENI DEMANIALI  | 1.2.2.01.03.01.001  | Demaniale  | 53     | 562        | 15            | PG        | MAGIONE | SAN SAVINO - LOC. EMISSARIO | No                            | 18/06/1985           | TRASFERIMENTO A TITOLO GRATUITO | Valore catastale   | 14,63  | 14,63  | PROVINCIA   |      |
| 30313  | TERRENI DEMANIALI  | 1.2.2.01.03.01.001  | Demaniale  | 30     | 2597       | 128           | PG        | MAGIONE | Ville Sacco e Varzetti      | No                            | 23/10/2007           | ESPROPRIO                       | Valore acquisizione  | 714,81   | 714,81   | PROVINCIA   |      |
| 30314  | TERRENI DEMANIALI  | 1.2.2.01.03.01.001  | Demaniale  | 30     | 2608       | 193           | PG        | MAGIONE |                             | No                            | 23/10/2007           | ESPROPRIO                       | Valore acquisizione  | 321,23   | 321,23   | PROVINCIA   |      |
| 30316  | TERRENI DEMANIALI  | 1.2.2.01.03.01.001  | Demaniale  | 30     | 2610       | 120           | PG        | MAGIONE |                             | No                            | 20/08/2007           | ESPROPRIO                       | Valore acquisizione  | 598,65   | 598,65   | PROVINCIA   |      |
| 30317  | TERRENI DEMANIALI  | 1.2.2.01.03.01.001  | Demaniale  | 30     | 2609       | 67            | PG        | MAGIONE |                             | No                            | 20/08/2007           | ESPROPRIO                       | Valore acquisizione  | 335,07   | 335,07   | PROVINCIA   |      |
| 30301  | TERRENI DEMANIALI  | 1.2.2.01.03.01.001  | Demaniale  | 50     | 4          | 940           | PG        | MAGIONE |                             | No                            | 18/06/1985           | TRASFERIMENTO A TITOLO GRATUITO | Valore catastale   | 196,63   | 196,63   | PROVINCIA   |      |
| 30306  | TERRENI DEMANIALI  | 1.2.2.01.03.01.001  | Demaniale  | 53     | 20         | 8.000         | PG        | MAGIONE | SAN SAVINO - LOC. EMISSARIO | No                            | 18/06/1985           | TRASFERIMENTO A TITOLO GRATUITO | Valore catastale   | 5.707,00   | 5.707,00   | PROVINCIA   |      |
| 30309  | TERRENI DEMANIALI  | 1.2.2.01.03.01.001  | Demaniale  | 53     | 566        | 160           | PG        | MAGIONE | SAN SAVINO - LOC. EMISSARIO | No                            | 18/06/1985           | TRASFERIMENTO A TITOLO GRATUITO | Valore catastale   | 113,75   | 113,75   | PROVINCIA   |      |
| 30289  | TERRENI DEMANIALI  | 1.2.2.01.03.01.001  | Demaniale  | 43     | 89         | 780           | PG        | MAGIONE |                             | No                            | 18/06/1985           | TRASFERIMENTO A TITOLO GRATUITO | Valore catastale   | 164,13   | 164,13   | PROVINCIA   |      |
| 30278  | TERRENI DEMANIALI  | 1.2.2.01.03.01.001  | Demaniale  | 54     | 81         | 544           | PG        | MAGIONE |                             | No                            | 04/12/2009           | TRASFERIMENTO A TITOLO GRATUITO | Valore catastale   | 68,25  | 68,25  | PROVINCIA   |      |
| 30279  | TERRENI DEMANIALI  | 1.2.2.01.03.01.001  | Demaniale  | 54     | 224        | 120           | PG        | MAGIONE |                             | No                            | 04/12/2009           | TRASFERIMENTO A TITOLO GRATUITO | Valore catastale   | 86,13  | 86,13  | PROVINCIA   |      |
| 30386  | TERRENI DEMANIALI  | 1.2.2.01.03.01.001  | Demaniale  | 55     | 37         | 2.110         | PG        | MAGIONE |                             | No                            | 04/12/2009           | TRASFERIMENTO A TITOLO GRATUITO | Valore catastale   | 264,88   | 264,88   | PROVINCIA   |      |
| 30389  | TERRENI DEMANIALI  | 1.2.2.01.03.01.001  | Demaniale  | 62     | 57         | 100           | PG        | MAGIONE |                             | No                            | 04/12/2009           | TRASFERIMENTO A TITOLO GRATUITO | Valore catastale   | 9,75   | 9,75   | PROVINCIA   |      |
| 30318  | TERRENI DEMANIALI  | 1.2.2.01.03.01.001  | Demaniale  | 37     | 1147       | 90            | PG        | MAGIONE |                             | No                            | 05/05/2009           | ESPROPRIO                       | Valore acquisizione  | 155,74   | 155,74   | PROVINCIA   |      |
| 30344  | TERRENI DEMANIALI  | 1.2.2.01.03.01.001  | Demaniale  | 28     | 105        | 7.970         | PG        | MAGIONE |                             | No                            | 04/12/2009           | TRASFERIMENTO A TITOLO GRATUITO | Valore catastale   | 736,13   | 736,13   | PROVINCIA   |      |
| 30351  | TERRENI DEMANIALI  | 1.2.2.01.03.01.001  | Demaniale  | 30     | 182        | 1.790         | PG        | MAGIONE |                             | No                            | 04/12/2009           | TRASFERIMENTO A TITOLO GRATUITO | Valore catastale   | 300,63   | 300,63   | PROVINCIA   |      |
| 30352  | TERRENI DEMANIALI  | 1.2.2.01.03.01.001  | Demaniale  | 31     | 27         | 1.320         | PG        | MAGIONE |                             | No                            | 04/12/2009           | TRASFERIMENTO A TITOLO GRATUITO | Valore catastale   | 276,25   | 276,25   | PROVINCIA   |      |
| 30354  | TERRENI DEMANIALI  | 1.2.2.01.03.01.001  | Demaniale  | 31     | 45         | 430           | PG        | MAGIONE |                             | No                            | 04/12/2009           | TRASFERIMENTO A TITOLO GRATUITO | Valore catastale   | 39,00  | 39,00  | PROVINCIA   |      |
| 30356  | TERRENI DEMANIALI  | 1.2.2.01.03.01.001  | Demaniale  | 31     | 347        | 1.060         | PG        | MAGIONE |                             | No                            | 04/12/2009           | TRASFERIMENTO A TITOLO GRATUITO | Valore catastale   | 1.023,75   | 1.023,75   | PROVINCIA   |      |
| 30369  | TERRENI DEMANIALI  | 1.2.2.01.03.01.001  | Demaniale  | 37     | 179        | 1.002         | PG        | MAGIONE |                             | No                            | 04/12/2009           | TRASFERIMENTO A TITOLO GRATUITO | Valore catastale   | 209,63   | 209,63   | PROVINCIA   |      |
| 30370  | TERRENI DEMANIALI  | 1.2.2.01.03.01.001  | Demaniale  | 37     | 408        | 50            | PG        | MAGIONE |                             | No                            | 04/12/2009           | TRASFERIMENTO A TITOLO GRATUITO | Valore catastale   | 9,75   | 9,75   | PROVINCIA   |      |
| 30372  | TERRENI DEMANIALI  | 1.2.2.01.03.01.001  | Demaniale  | 49     | 203        | 5             | PG        | MAGIONE |                             | No                            | 04/12/2009           | TRASFERIMENTO A TITOLO GRATUITO | Valore catastale   | 1,63   | 1,63   | PROVINCIA   |      |
| 30374  | TERRENI DEMANIALI  | 1.2.2.01.03.01.001  | Demaniale  | 49     | 216        | 350           | PG        | MAGIONE |                             | No                            | 04/12/2009           | TRASFERIMENTO A TITOLO GRATUITO | Valore catastale   | 250,25   | 250,25   | PROVINCIA   |      |
| 30376  | TERRENI DEMANIALI  | 1.2.2.01.03.01.001  | Demaniale  | 53     | 209        | 760           | PG        | MAGIONE |                             | No                            | 04/12/2009           | TRASFERIMENTO A TITOLO GRATUITO | Valore catastale   | 95,88  | 95,88  | PROVINCIA   |      |
| 30324  | TERRENI DEMANIALI  | 1.2.2.01.03.01.001  | Demaniale  | 37     | 1148       | 4.110         | PG        | MAGIONE |                             | No                            | 05/05/2009           | ESPROPRIO                       | Valore acquisizione  | 8.914,90   | 8.914,90   | PROVINCIA   |      |
| 30285  | TERRENI DEMANIALI  | 1.2.2.01.03.01.001  | Demaniale  | 38     | 47         | 2.410         | PG        | MAGIONE |                             | No                            | 18/06/1985           | TRASFERIMENTO A TITOLO GRATUITO | Valore catastale   | 2.325,38   | 2.325,38   | PROVINCIA   |      |
| 30325  | TERRENI DEMANIALI  | 1.2.2.01.03.01.001  | Demaniale  | 37     | 1151       | 187           | PG        | MAGIONE | Case Sparse                 | No                            | 05/05/2009           | ESPROPRIO                       | Valore acquisizione  | 323,59   | 323,59   | PROVINCIA   |      |
| 30326  | TERRENI DEMANIALI  | 1.2.2.01.03.01.001  | Demaniale  | 37     | 1152       | 12            | PG        | MAGIONE | Case Sparse                 | No                            | 05/05/2009           | ESPROPRIO                       | Valore acquisizione  | 20,76  | 20,76  | PROVINCIA   |      |
| 30329  | TERRENI DEMANIALI  | 1.2.2.01.03.01.001  | Demaniale  | 12     | 17         | 970           | PG        | MAGIONE |                             | No                            | 04/12/2009           | TRASFERIMENTO A TITOLO GRATUITO | Valore catastale   | 89,38  | 89,38  | PROVINCIA   |      |
| 30333  | TERRENI DEMANIALI  | 1.2.2.01.03.01.001  | Demaniale  | 18     | 75         | 670           | PG        | MAGIONE |                             | No                            | 04/12/2009           | TRASFERIMENTO A TITOLO GRATUITO | Valore catastale   | 61,75  | 61,75  | PROVINCIA   |      |

| Numero identificativo (da sistema informativo) | Classificazione secondo il piano dei conti dello Stato Patrimoniale in base al D.lgs. 118/2011 (Descrizione) | Classificazione secondo il piano dei conti dello Stato Patrimoniale in base al D.lgs. 118/2011 (Codice) | Classificazione ai sensi del codice civile (demaniale/disponibile, indisponibile) | Foglio | Particella | Superficie mq | Provincia | Comune   | Località                    | Bene soggetto ad ammortamento | Data di acquisizione | Modalità di acquisizione        | Criterio di valutazione secondo i principi del D.lgs 118/2011 | Valore dell'immobile secondo i principi del D.lgs 118/2011 al 31/12/2017 (euro) | Valore dell'immobile secondo i principi del D.lgs 118/2011 al 31/12/2016 (euro) | Ente Gestore                  | Note  |
|--|--|---|---|--------|------------|---------------|-----------|----------|-----------------------------|-------------------------------|----------------------|---------------------------------|---|---|---|-------------------------------|---|
| 36253  | TERRENI DEMANIALI  | 1.2.2.01.03.01.001  | Demaniale   | 26     | 126        | 360           | PG        | MAGIONE  |                             | No                            | 15/03/1985           | TRASFERIMENTO A TITOLO GRATUITO | Valore catastale  | 35,75   | 35,75   | PROVINCIA                     | PORTO LACALE N. 3 MONTE DEL LAJO - 1 valore degli investimenti effettuati dalla Provincia nelle infrastrutture regionali (categorie art. 15 della L. n. 44/1985) - 2 valore dei terreni sottoposti all'art. 15 della L. n. 44/1985 - 3 valore del terreno di cui al cap. 1 del presente prospetto |
| 36257  | TERRENI DEMANIALI  | 1.2.2.01.03.01.001  | Demaniale   | 60     | 31         | 100           | PG        | MAGIONE  |                             | No                            | 15/03/1985           | TRASFERIMENTO A TITOLO GRATUITO | Valore catastale  | 755,63  | 755,63  | PROVINCIA                     |   |
| 36260  | TERRENI DEMANIALI  | 1.2.2.01.03.01.001  | Demaniale   | 60     | 682        | 5.355         | PG        | MAGIONE  |                             | No                            | 15/03/1985           | TRASFERIMENTO A TITOLO GRATUITO | Valore catastale  | 539,50  | 539,50  | PROVINCIA                     |   |
| 36263  | TERRENI DEMANIALI  | 1.2.2.01.03.01.001  | Demaniale   | 41     | 24         | 3.734         | PG        | MAGIONE  |                             | No                            | 15/03/1985           | TRASFERIMENTO A TITOLO GRATUITO | Valore catastale  | 2.821,00  | 2.821,00  | PROVINCIA                     |   |
| 36338  | TERRENI DEMANIALI  | 1.2.2.01.03.01.001  | Demaniale   | 18     | 175        | 1.370         | PG        | MAGIONE  |                             | No                            | 04/12/2009           | TRASFERIMENTO A TITOLO GRATUITO | Valore catastale  | 747,50  | 747,50  | PROVINCIA                     |   |
| 36264  | TERRENI DEMANIALI  | 1.2.2.01.03.01.001  | Demaniale   | 41     | 2004       | 765           | PG        | MAGIONE  |                             | No                            | 15/03/1985           | TRASFERIMENTO A TITOLO GRATUITO | Valore catastale  | 289,25  | 289,25  | PROVINCIA                     |   |
| 36332  | TERRENI DEMANIALI  | 1.2.2.01.03.01.001  | Demaniale   | 12     | 168        | 6.370         | PG        | MAGIONE  |                             | No                            | 04/12/2009           | TRASFERIMENTO A TITOLO GRATUITO | Valore catastale  | 588,25  | 588,25  | PROVINCIA                     |   |
| 36383  | TERRENI DEMANIALI  | 1.2.2.01.03.01.001  | Demaniale   | 37     | 1150       | 215           | PG        | MAGIONE  |                             | No                            | 10/12/2010           | ACQUISIZIONE                    | Valore acquisto   | 105,78  | 105,78  | PROVINCIA                     |   |
| 40235  | TERRENI DEMANIALI  | 1.2.2.01.03.01.001  | Demaniale   | 53     | 959        | 7.175         | PG        | MAGIONE  | SAN SAVINO - LOC. EMISSARIO | No                            | 18/06/1985           | TRASFERIMENTO A TITOLO GRATUITO | Valore catastale  | 6.924,13  | 6.924,13  | PROVINCIA                     |   |
| 36248  | TERRENI DEMANIALI  | 1.2.2.01.03.01.001  | Demaniale   | 12     | 227        | 555           | PG        | MAGIONE  |                             | No                            | 15/03/1985           | TRASFERIMENTO A TITOLO GRATUITO | Valore catastale  | 279,50  | 279,50  | PROVINCIA                     |   |
| 36250  | TERRENI DEMANIALI  | 1.2.2.01.03.01.001  | Demaniale   | 18     | 2          | 680           | PG        | MAGIONE  |                             | No                            | 15/03/1985           | TRASFERIMENTO A TITOLO GRATUITO | Valore catastale  | 347,75  | 347,75  | PROVINCIA                     |   |
| 36381  | TERRENI DEMANIALI  | 1.2.2.01.03.01.001  | Demaniale   | 63     | 60         | 15            | PG        | MAGIONE  |                             | No                            | 04/12/2009           | TRASFERIMENTO A TITOLO GRATUITO | Valore catastale  | 4,88  | 4,88  | PROVINCIA                     |   |
| 36382  | TERRENI DEMANIALI  | 1.2.2.01.03.01.001  | Demaniale   | 63     | 61         | 1.000         | PG        | MAGIONE  |                             | No                            | 04/12/2009           | TRASFERIMENTO A TITOLO GRATUITO | Valore catastale  | 294,13  | 294,13  | PROVINCIA                     |   |
| 36285  | TERRENI DEMANIALI  | 1.2.2.01.03.01.001  | Demaniale   | 41     | 2003       | 484           | PG        | MAGIONE  |                             | No                            | 15/03/1985           | TRASFERIMENTO A TITOLO GRATUITO | Valore catastale  | 0,00  | 0,00  | PROVINCIA                     |   |
| 36331  | TERRENI DEMANIALI  | 1.2.2.01.03.01.001  | Demaniale   | 12     | 70         | 3.320         | PG        | MAGIONE  |                             | No                            | 04/12/2009           | TRASFERIMENTO A TITOLO GRATUITO | Valore catastale  | 307,13  | 307,13  | PROVINCIA                     |   |
| 36335  | TERRENI DEMANIALI  | 1.2.2.01.03.01.001  | Demaniale   | 18     | 139        | 5.150         | PG        | MAGIONE  |                             | No                            | 04/12/2009           | TRASFERIMENTO A TITOLO GRATUITO | Valore catastale  | 476,13  | 476,13  | PROVINCIA                     |   |
| 36337  | TERRENI DEMANIALI  | 1.2.2.01.03.01.001  | Demaniale   | 18     | 173        | 1.630         | PG        | MAGIONE  |                             | No                            | 04/12/2009           | TRASFERIMENTO A TITOLO GRATUITO | Valore catastale  | 888,88  | 888,88  | PROVINCIA                     |   |
| 36387  | TERRENI DEMANIALI  | 1.2.2.01.03.01.001  | Demaniale   | 62     | 25         | 860           | PG        | MAGIONE  |                             | No                            | 04/12/2009           | TRASFERIMENTO A TITOLO GRATUITO | Valore catastale  | 79,63   | 79,63   | PROVINCIA                     |   |
| 36385  | TERRENI DEMANIALI  | 1.2.2.01.03.01.001  | Demaniale   | 55     | 36         | 2.000         | PG        | MAGIONE  |                             | No                            | 04/12/2009           | TRASFERIMENTO A TITOLO GRATUITO | Valore catastale  | 255,13  | 255,13  | PROVINCIA                     |   |
| 36388  | TERRENI DEMANIALI  | 1.2.2.01.03.01.001  | Demaniale   | 62     | 32         | 800           | PG        | MAGIONE  |                             | No                            | 04/12/2009           | TRASFERIMENTO A TITOLO GRATUITO | Valore catastale  | 73,13   | 73,13   | PROVINCIA                     |   |
| 36296  | TERRENI DEMANIALI  | 1.2.2.01.03.01.001  | Demaniale   | 49     | 47         | 3.950         | PG        | MAGIONE  |                             | No                            | 18/06/1985           | TRASFERIMENTO A TITOLO GRATUITO | Valore catastale  | 828,75  | 828,75  | PROVINCIA                     |   |
| 36311  | TERRENI DEMANIALI  | 1.2.2.01.03.01.001  | Demaniale   | 53     | 561        | 70            | PG        | MAGIONE  | SAN SAVINO - LOC. EMISSARIO | No                            | 18/06/1985           | TRASFERIMENTO A TITOLO GRATUITO | Valore catastale  | 68,25   | 68,25   | PROVINCIA                     |   |
| 36382  | TERRENI DEMANIALI  | 1.2.2.01.03.01.001  | Demaniale   | 54     | 237        | 200           | PG        | MAGIONE  |                             | No                            | 04/12/2009           | TRASFERIMENTO A TITOLO GRATUITO | Valore catastale  | 134,88  | 134,88  | PROVINCIA                     |   |
| 36384  | TERRENI DEMANIALI  | 1.2.2.01.03.01.001  | Demaniale   | 54     | 281        | 1             | PG        | MAGIONE  |                             | No                            | 04/12/2009           | TRASFERIMENTO A TITOLO GRATUITO | Valore catastale  | 1,63  | 1,63  | PROVINCIA                     |   |
| 36336  | TERRENI DEMANIALI  | 1.2.2.01.03.01.001  | Demaniale   | 18     | 172        | 3.610         | PG        | MAGIONE  |                             | No                            | 04/12/2009           | TRASFERIMENTO A TITOLO GRATUITO | Valore catastale  | 1.665,63  | 1.665,63  | PROVINCIA                     |   |
| 36356  | TERRENI DEMANIALI  | 1.2.2.01.03.01.001  | Demaniale   | 30     | 150        | 480           | PG        | MAGIONE  | Viale Umbria                | No                            | 04/12/2009           | TRASFERIMENTO A TITOLO GRATUITO | Valore catastale  | 45,50   | 45,50   | PROVINCIA                     |   |
| 36417  | TERRENI DEMANIALI  | 1.2.2.01.03.01.001  | Demaniale   | 69     | 41         | 380           | PG        | MARSCANO |                             | No                            | 24/07/2007           | TRASFERIMENTO A TITOLO GRATUITO | Valore catastale  | 342,88  | 342,88  | UMBRIA TPL E MOBILITA' S.p.A. |   |
| 36424  | TERRENI DEMANIALI  | 1.2.2.01.03.01.001  | Demaniale   | 88     | 22         | 745           | PG        | MARSCANO |                             | No                            | 24/07/2007           | TRASFERIMENTO A TITOLO GRATUITO | Valore catastale  | 0,00  | 0,00  | UMBRIA TPL E MOBILITA' S.p.A. |   |
| 36443  | TERRENI DEMANIALI  | 1.2.2.01.03.01.001  | Demaniale   | 145    | 48         | 7.860         | PG        | MARSCANO |                             | No                            | 24/07/2007           | TRASFERIMENTO A TITOLO GRATUITO | Valore catastale  | 0,00  | 0,00  | UMBRIA TPL E MOBILITA' S.p.A. |   |
| 36445  | TERRENI DEMANIALI  | 1.2.2.01.03.01.001  | Demaniale   | 147    | 72         | 16.670        | PG        | MARSCANO |                             | No                            | 24/07/2007           | TRASFERIMENTO A TITOLO GRATUITO | Valore catastale  | 0,00  | 0,00  | UMBRIA TPL E MOBILITA' S.p.A. |   |
| 36448  | TERRENI DEMANIALI  | 1.2.2.01.03.01.001  | Demaniale   | 152    | 43         | 5.790         | PG        | MARSCANO |                             | No                            | 24/07/2007           | TRASFERIMENTO A TITOLO GRATUITO | Valore catastale  | 0,00  | 0,00  | UMBRIA TPL E MOBILITA' S.p.A. |   |
| 36427  | TERRENI DEMANIALI  | 1.2.2.01.03.01.001  | Demaniale   | 88     | 33         | 1.350         | PG        | MARSCANO |                             | No                            | 24/07/2007           | TRASFERIMENTO A TITOLO GRATUITO | Valore catastale  | 0,00  | 0,00  | UMBRIA TPL E MOBILITA' S.p.A. |   |
| 36421  | TERRENI DEMANIALI  | 1.2.2.01.03.01.001  | Demaniale   | 88     | 3          | 3.100         | PG        | MARSCANO |                             | No                            | 24/07/2007           | TRASFERIMENTO A TITOLO GRATUITO | Valore catastale  | 0,00  | 0,00  | UMBRIA TPL E MOBILITA' S.p.A. |   |

**PATRIMONIO IMMOBILIARE REGIONE UMBRIA**  
**Prospetto Terreni al 31/12/2017**

| Numero identificativo (da sistema informativo) | Classificazione secondo il piano dei conti dello Stato Patrimoniale in base al D.lgs. 118/2011 (descrizione) | Classificazione secondo il piano dei conti dello Stato Patrimoniale in base al D.lgs. 118/2011 (Codice) | Classificazione ai sensi del codice civile (demaniale/disponibile, indisponibile) | Foglio | Particella | Superficie mq | Provincia | Comune    | Località | Bene soggetto ad ammortamento | Data di acquisizione | Modalità di acquisizione        | Criterio di valutazione secondo i principi del D.lgs. 118/2011 | Valore dell'immobile secondo i principi del D.lgs. 118/2011 al 31/12/2017 (euro) | Valore dell'immobile secondo i principi del D.lgs. 118/2011 al 31/12/2016 (euro) | Ente Gestore                  | Note  |
|--|--|---|---|--------|------------|---------------|-----------|-----------|----------|-------------------------------|----------------------|---------------------------------|--|--|--|-------------------------------|---|
| 30442  | TERRENI DEMANIALI  | 1.2.2.01.03.01.001  | Demaniale   | 143    | 62         | 3.000         | PG        | MARSCIANO |          | No                            | 24/07/2007           | TRASFERIMENTO A TITOLO GRATUITO | Valore catastale   | 0,00   | 0,00   | UMBRIA TPL E MOBILITA' S.p.A. |   |
| 30466  | TERRENI DEMANIALI  | 1.2.2.01.03.01.001  | Demaniale   | 153    | 284        | 12            | PG        | MARSCIANO |          | No                            | 04/12/2009           | TRASFERIMENTO A TITOLO GRATUITO | Valore catastale   | 11,38  | 11,38  | PROVINCIA                     |   |
| 30467  | TERRENI DEMANIALI  | 1.2.2.01.03.01.001  | Demaniale   | 153    | 285        | 7             | PG        | MARSCIANO |          | No                            | 04/12/2009           | TRASFERIMENTO A TITOLO GRATUITO | Valore catastale   | 6,50   | 6,50   | PROVINCIA                     |   |
| 30468  | TERRENI DEMANIALI  | 1.2.2.01.03.01.001  | Demaniale   | 153    | 286        | 30            | PG        | MARSCIANO |          | No                            | 04/12/2009           | TRASFERIMENTO A TITOLO GRATUITO | Valore catastale   | 27,63  | 27,63  | PROVINCIA                     |   |
| 30469  | TERRENI DEMANIALI  | 1.2.2.01.03.01.001  | Demaniale   | 153    | 287        | 5             | PG        | MARSCIANO |          | No                            | 04/12/2009           | TRASFERIMENTO A TITOLO GRATUITO | Valore catastale   | 6,50   | 6,50   | PROVINCIA                     |   |
| 30473  | TERRENI DEMANIALI  | 1.2.2.01.03.01.001  | Demaniale   | 153    | 316        | 140           | PG        | MARSCIANO |          | No                            | 04/12/2009           | TRASFERIMENTO A TITOLO GRATUITO | Valore catastale   | 130,00   | 130,00   | PROVINCIA                     |   |
| 30413  | TERRENI DEMANIALI  | 1.2.2.01.03.01.001  | Demaniale   | 69     | 2          | 2.180         | PG        | MARSCIANO |          | No                            | 24/07/2007           | TRASFERIMENTO A TITOLO GRATUITO | Valore catastale   | 0,00   | 0,00   | UMBRIA TPL E MOBILITA' S.p.A. |   |
| 30415  | TERRENI DEMANIALI  | 1.2.2.01.03.01.001  | Demaniale   | 69     | 29         | 190           | PG        | MARSCIANO |          | No                            | 24/07/2007           | TRASFERIMENTO A TITOLO GRATUITO | Valore catastale   | 0,00   | 0,00   | UMBRIA TPL E MOBILITA' S.p.A. |   |
| 30418  | TERRENI DEMANIALI  | 1.2.2.01.03.01.001  | Demaniale   | 69     | 56         | 715           | PG        | MARSCIANO |          | No                            | 24/07/2007           | TRASFERIMENTO A TITOLO GRATUITO | Valore catastale   | 840,07   | 0,00   | UMBRIA TPL E MOBILITA' S.p.A. | Il bene è stato determinato apponendo il valore al D. lgs. 118/2011 in base al D. lgs. 118/2011 |
| 30422  | TERRENI DEMANIALI  | 1.2.2.01.03.01.001  | Demaniale   | 88     | 13         | 5.170         | PG        | MARSCIANO |          | No                            | 24/07/2007           | TRASFERIMENTO A TITOLO GRATUITO | Valore catastale   | 0,00   | 0,00   | UMBRIA TPL E MOBILITA' S.p.A. |   |
| 30426  | TERRENI DEMANIALI  | 1.2.2.01.03.01.001  | Demaniale   | 88     | 28         | 3.250         | PG        | MARSCIANO |          | No                            | 24/07/2007           | TRASFERIMENTO A TITOLO GRATUITO | Valore catastale   | 0,00   | 0,00   | UMBRIA TPL E MOBILITA' S.p.A. |   |
| 30435  | TERRENI DEMANIALI  | 1.2.2.01.03.01.001  | Demaniale   | 107    | 227        | 20            | PG        | MARSCIANO |          | No                            | 24/07/2007           | TRASFERIMENTO A TITOLO GRATUITO | Valore catastale   | 23,40  | 0,00   | UMBRIA TPL E MOBILITA' S.p.A. | Il bene è stato determinato apponendo il valore al D. lgs. 118/2011 in base al D. lgs. 118/2011 |
| 30439  | TERRENI DEMANIALI  | 1.2.2.01.03.01.001  | Demaniale   | 142    | 76         | 2.670         | PG        | MARSCIANO |          | No                            | 24/07/2007           | TRASFERIMENTO A TITOLO GRATUITO | Valore catastale   | 0,00   | 0,00   | UMBRIA TPL E MOBILITA' S.p.A. |   |
| 30425  | TERRENI DEMANIALI  | 1.2.2.01.03.01.001  | Demaniale   | 88     | 27         | 1.150         | PG        | MARSCIANO |          | No                            | 24/07/2007           | TRASFERIMENTO A TITOLO GRATUITO | Valore catastale   | 1.014,00   | 1.014,00   | UMBRIA TPL E MOBILITA' S.p.A. |   |
| 30428  | TERRENI DEMANIALI  | 1.2.2.01.03.01.001  | Demaniale   | 88     | 38         | 640           | PG        | MARSCIANO |          | No                            | 24/07/2007           | TRASFERIMENTO A TITOLO GRATUITO | Valore catastale   | 563,88   | 563,88   | UMBRIA TPL E MOBILITA' S.p.A. |   |
| 30472  | TERRENI DEMANIALI  | 1.2.2.01.03.01.001  | Demaniale   | 153    | 311        | 80            | PG        | MARSCIANO |          | No                            | 04/12/2009           | TRASFERIMENTO A TITOLO GRATUITO | Valore catastale   | 73,13  | 73,13  | PROVINCIA                     |   |
| 30433  | TERRENI DEMANIALI  | 1.2.2.01.03.01.001  | Demaniale   | 107    | 51         | 2.170         | PG        | MARSCIANO |          | No                            | 24/07/2007           | TRASFERIMENTO A TITOLO GRATUITO | Valore catastale   | 0,00   | 0,00   | UMBRIA TPL E MOBILITA' S.p.A. |   |
| 30444  | TERRENI DEMANIALI  | 1.2.2.01.03.01.001  | Demaniale   | 145    | 89         | 5.560         | PG        | MARSCIANO |          | No                            | 24/07/2007           | TRASFERIMENTO A TITOLO GRATUITO | Valore catastale   | 0,00   | 0,00   | UMBRIA TPL E MOBILITA' S.p.A. |   |
| 30447  | TERRENI DEMANIALI  | 1.2.2.01.03.01.001  | Demaniale   | 152    | 11         | 2.150         | PG        | MARSCIANO |          | No                            | 24/07/2007           | TRASFERIMENTO A TITOLO GRATUITO | Valore catastale   | 0,00   | 0,00   | UMBRIA TPL E MOBILITA' S.p.A. |   |
| 30457  | TERRENI DEMANIALI  | 1.2.2.01.03.01.001  | Demaniale   | 147    | 1176       | 100           | PG        | MARSCIANO |          | No                            | 24/07/2007           | TRASFERIMENTO A TITOLO GRATUITO | Valore catastale   | 0,00   | 0,00   | UMBRIA TPL E MOBILITA' S.p.A. |   |
| 30460  | TERRENI DEMANIALI  | 1.2.2.01.03.01.001  | Demaniale   | 153    | 257        | 190           | PG        | MARSCIANO |          | No                            | 04/12/2009           | TRASFERIMENTO A TITOLO GRATUITO | Valore catastale   | 183,63   | 183,63   | PROVINCIA                     |   |
| 30463  | TERRENI DEMANIALI  | 1.2.2.01.03.01.001  | Demaniale   | 153    | 281        | 100           | PG        | MARSCIANO |          | No                            | 04/12/2009           | TRASFERIMENTO A TITOLO GRATUITO | Valore catastale   | 92,63  | 92,63  | PROVINCIA                     |   |
| 30449  | TERRENI DEMANIALI  | 1.2.2.01.03.01.001  | Demaniale   | 152    | 92         | 300           | PG        | MARSCIANO |          | No                            | 24/07/2007           | TRASFERIMENTO A TITOLO GRATUITO | Valore catastale   | 0,00   | 0,00   | UMBRIA TPL E MOBILITA' S.p.A. |   |
| 30453  | TERRENI DEMANIALI  | 1.2.2.01.03.01.001  | Demaniale   | 153    | 108        | 975           | PG        | MARSCIANO |          | No                            | 24/07/2007           | TRASFERIMENTO A TITOLO GRATUITO | Valore catastale   | 900,25   | 900,25   | UMBRIA TPL E MOBILITA' S.p.A. |   |
| 30409  | TERRENI DEMANIALI  | 1.2.2.01.03.01.001  | Demaniale   | 44     | 73         | 1.420         | PG        | MARSCIANO |          | No                            | 24/07/2007           | TRASFERIMENTO A TITOLO GRATUITO | Valore catastale   | 1.668,88   | 1.668,88   | UMBRIA TPL E MOBILITA' S.p.A. |   |
| 30431  | TERRENI DEMANIALI  | 1.2.2.01.03.01.001  | Demaniale   | 107    | 4          | 160           | PG        | MARSCIANO |          | No                            | 24/07/2007           | TRASFERIMENTO A TITOLO GRATUITO | Valore catastale   | 0,00   | 0,00   | UMBRIA TPL E MOBILITA' S.p.A. |   |
| 30434  | TERRENI DEMANIALI  | 1.2.2.01.03.01.001  | Demaniale   | 107    | 226        | 176           | PG        | MARSCIANO |          | No                            | 24/07/2007           | TRASFERIMENTO A TITOLO GRATUITO | Valore catastale   | 205,92   | 0,00   | UMBRIA TPL E MOBILITA' S.p.A. | Il bene è stato determinato apponendo il valore al D. lgs. 118/2011 in base al D. lgs. 118/2011 |
| 30407  | TERRENI DEMANIALI  | 1.2.2.01.03.01.001  | Demaniale   | 44     | 16         | 1.660         | PG        | MARSCIANO |          | No                            | 24/07/2007           | TRASFERIMENTO A TITOLO GRATUITO | Valore catastale   | 0,00   | 0,00   | UMBRIA TPL E MOBILITA' S.p.A. |   |
| 30419  | TERRENI DEMANIALI  | 1.2.2.01.03.01.001  | Demaniale   | 69     | 63         | 1.650         | PG        | MARSCIANO |          | No                            | 24/07/2007           | TRASFERIMENTO A TITOLO GRATUITO | Valore catastale   | 1.938,63   | 1.938,63   | UMBRIA TPL E MOBILITA' S.p.A. |   |
| 30471  | TERRENI DEMANIALI  | 1.2.2.01.03.01.001  | Demaniale   | 153    | 310        | 200           | PG        | MARSCIANO |          | No                            | 04/12/2009           | TRASFERIMENTO A TITOLO GRATUITO | Valore catastale   | 185,25   | 185,25   | PROVINCIA                     |   |
| 30410  | TERRENI DEMANIALI  | 1.2.2.01.03.01.001  | Demaniale   | 57     | 20         | 5.190         | PG        | MARSCIANO |          | No                            | 24/07/2007           | TRASFERIMENTO A TITOLO GRATUITO | Valore catastale   | 0,00   | 0,00   | UMBRIA TPL E MOBILITA' S.p.A. |   |
| 30412  | TERRENI DEMANIALI  | 1.2.2.01.03.01.001  | Demaniale   | 57     | 45         | 4.820         | PG        | MARSCIANO |          | No                            | 24/07/2007           | TRASFERIMENTO A TITOLO GRATUITO | Valore catastale   | 0,00   | 0,00   | UMBRIA TPL E MOBILITA' S.p.A. |   |
| 30414  | TERRENI DEMANIALI  | 1.2.2.01.03.01.001  | Demaniale   | 69     | 17         | 3.180         | PG        | MARSCIANO |          | No                            | 24/07/2007           | TRASFERIMENTO A TITOLO GRATUITO | Valore catastale   | 0,00   | 0,00   | UMBRIA TPL E MOBILITA' S.p.A. |   |

**PATRIMONIO IMMOBILIARE REGIONE UMBRIA**  
**Prospetto Terreni al 31/12/2017**

| Numero identificativo (da sistema informativo) | Classificazione secondo il piano dei conti dello Stato Patrimoniale in base al D.lgs. 118/2011 (descrizione) | Classificazione secondo il piano dei conti dello Stato Patrimoniale in base al D.lgs. 118/2011 (Codice) | Classificazione ai sensi del codice civile (demaniale/disponibile, indisponibile) | Foglio | Particella | Superficie mq | Provincia | Comune        | Località | Bene soggetto ad ammortamento | Data di acquisizione | Modalità di acquisizione        | Criterio di valutazione secondo i principi del D.lgs. 118/2011 | Valore dell'immobile secondo i principi del D.lgs. 118/2011 al 31/12/2017 (euro) | Valore dell'immobile secondo i principi del D.lgs. 118/2011 al 31/12/2016 (euro) | Ente Gestore                  | Note   |
|--|--|---|---|--------|------------|---------------|-----------|---------------|----------|-------------------------------|----------------------|---------------------------------|--|--|--|-------------------------------|--|
| 30461  | TERRENI DEMANIALI  | 1.2.2.01.03.01.001  | Demaniale   | 153    | 258        | 490           | PG        | MARSCIANO     |          | No                            | 04/12/2009           | TRASFERIMENTO A TITOLO GRATUITO | Valore catastale   | 451,75   | 451,75   | PROVINCIA                     |  |
| 30476  | TERRENI DEMANIALI  | 1.2.2.01.03.01.001  | Demaniale   | 120    | 214        | 190           | PG        | MARSCIANO     |          | No                            | 13/11/2009           | TRASFERIMENTO A TITOLO GRATUITO | Valore catastale   | 134,88   | 134,88   | PROVINCIA                     |  |
| 30478  | TERRENI DEMANIALI  | 1.2.2.01.03.01.001  | Demaniale   | 120    | 216        | 190           | PG        | MARSCIANO     |          | No                            | 13/11/2009           | TRASFERIMENTO A TITOLO GRATUITO | Valore catastale   | 134,88   | 134,88   | PROVINCIA                     |  |
| 30411  | TERRENI DEMANIALI  | 1.2.2.01.03.01.001  | Demaniale   | 57     | 22         | 2.050         | PG        | MARSCIANO     |          | No                            | 24/07/2007           | TRASFERIMENTO A TITOLO GRATUITO | Valore catastale   | 0,00   | 0,00   | UMBRIA TPL E MOBILITA' S.p.A. |  |
| 30456  | TERRENI DEMANIALI  | 1.2.2.01.03.01.001  | Demaniale   | 145    | 1105       | 20            | PG        | MARSCIANO     |          | No                            | 24/07/2007           | TRASFERIMENTO A TITOLO GRATUITO | Valore catastale   | 0,00   | 0,00   | UMBRIA TPL E MOBILITA' S.p.A. |  |
| 30458  | TERRENI DEMANIALI  | 1.2.2.01.03.01.001  | Demaniale   | 147    | 356        | 90            | PG        | MARSCIANO     |          | No                            | 04/12/2009           | TRASFERIMENTO A TITOLO GRATUITO | Valore catastale   | 0,00   | 0,00   | PROVINCIA                     | Valore considerato nel dato finale delle infrastrutture erano strade   |
| 30451  | TERRENI DEMANIALI  | 1.2.2.01.03.01.001  | Demaniale   | 152    | 132        | 100           | PG        | MARSCIANO     |          | No                            | 24/07/2007           | TRASFERIMENTO A TITOLO GRATUITO | Valore catastale   | 87,75  | 87,75  | UMBRIA TPL E MOBILITA' S.p.A. |  |
| 30462  | TERRENI DEMANIALI  | 1.2.2.01.03.01.001  | Demaniale   | 153    | 280        | 90            | PG        | MARSCIANO     |          | No                            | 04/12/2009           | TRASFERIMENTO A TITOLO GRATUITO | Valore catastale   | 128,38   | 128,38   | PROVINCIA                     |  |
| 30464  | TERRENI DEMANIALI  | 1.2.2.01.03.01.001  | Demaniale   | 153    | 282        | 500           | PG        | MARSCIANO     |          | No                            | 04/12/2009           | TRASFERIMENTO A TITOLO GRATUITO | Valore catastale   | 461,50   | 461,50   | PROVINCIA                     |  |
| 30470  | TERRENI DEMANIALI  | 1.2.2.01.03.01.001  | Demaniale   | 153    | 295        | 280           | PG        | MARSCIANO     |          | No                            | 04/12/2009           | TRASFERIMENTO A TITOLO GRATUITO | Valore catastale   | 269,75   | 269,75   | PROVINCIA                     |  |
| 30437  | TERRENI DEMANIALI  | 1.2.2.01.03.01.001  | Demaniale   | 124    | 65         | 540           | PG        | MARSCIANO     |          | No                            | 24/07/2007           | TRASFERIMENTO A TITOLO GRATUITO | Valore catastale   | 476,13   | 476,13   | UMBRIA TPL E MOBILITA' S.p.A. |  |
| 30416  | TERRENI DEMANIALI  | 1.2.2.01.03.01.001  | Demaniale   | 69     | 34         | 5.260         | PG        | MARSCIANO     |          | No                            | 24/07/2007           | TRASFERIMENTO A TITOLO GRATUITO | Valore catastale   | 0,00   | 0,00   | UMBRIA TPL E MOBILITA' S.p.A. |  |
| 30452  | TERRENI DEMANIALI  | 1.2.2.01.03.01.001  | Demaniale   | 153    | 72         | 11.790        | PG        | MARSCIANO     |          | No                            | 24/07/2007           | TRASFERIMENTO A TITOLO GRATUITO | Valore catastale   | 0,00   | 0,00   | UMBRIA TPL E MOBILITA' S.p.A. |  |
| 30432  | TERRENI DEMANIALI  | 1.2.2.01.03.01.001  | Demaniale   | 107    | 23         | 9.029         | PG        | MARSCIANO     |          | No                            | 24/07/2007           | TRASFERIMENTO A TITOLO GRATUITO | Valore catastale   | 0,00   | 0,00   | UMBRIA TPL E MOBILITA' S.p.A. |  |
| 30479  | TERRENI DEMANIALI  | 1.2.2.01.03.01.001  | Demaniale   | 122    | 56         | 250           | PG        | MARSCIANO     |          | No                            | 13/11/2009           | TRASFERIMENTO A TITOLO GRATUITO | Valore catastale   | 188,50   | 188,50   | PROVINCIA                     |  |
| 30429  | TERRENI DEMANIALI  | 1.2.2.01.03.01.001  | Demaniale   | 88     | 37         | 1.240         | PG        | MARSCIANO     |          | No                            | 24/07/2007           | TRASFERIMENTO A TITOLO GRATUITO | Valore catastale   | 0,00   | 0,00   | UMBRIA TPL E MOBILITA' S.p.A. |  |
| 30420  | TERRENI DEMANIALI  | 1.2.2.01.03.01.001  | Demaniale   | 69     | 64         | 370           | PG        | MARSCIANO     |          | No                            | 24/07/2007           | TRASFERIMENTO A TITOLO GRATUITO | Valore catastale   | 108,88   | 108,88   | UMBRIA TPL E MOBILITA' S.p.A. |  |
| 30430  | TERRENI DEMANIALI  | 1.2.2.01.03.01.001  | Demaniale   | 107    | 3          | 2.500         | PG        | MARSCIANO     |          | No                            | 24/07/2007           | TRASFERIMENTO A TITOLO GRATUITO | Valore catastale   | 0,00   | 0,00   | UMBRIA TPL E MOBILITA' S.p.A. |  |
| 30459  | TERRENI DEMANIALI  | 1.2.2.01.03.01.001  | Demaniale   | 147    | 472        | 140           | PG        | MARSCIANO     |          | No                            | 04/12/2009           | TRASFERIMENTO A TITOLO GRATUITO | Valore catastale   | 0,00   | 0,00   | PROVINCIA                     | Valore considerato nel dato finale delle infrastrutture erano strade   |
| 30475  | TERRENI DEMANIALI  | 1.2.2.01.03.01.001  | Demaniale   | 153    | 341        | 25            | PG        | MARSCIANO     |          | No                            | 04/12/2009           | TRASFERIMENTO A TITOLO GRATUITO | Valore catastale   | 23,09  | 0,00   | PROVINCIA                     | Il valore è stato determinato applicando il valore del P.D. della particella in base al valore di mercato con la formula: (2500/10000) |
| 30465  | TERRENI DEMANIALI  | 1.2.2.01.03.01.001  | Demaniale   | 153    | 283        | 180           | PG        | MARSCIANO     |          | No                            | 04/12/2009           | TRASFERIMENTO A TITOLO GRATUITO | Valore catastale   | 166,14   | 0,00   | PROVINCIA                     | Il valore è stato determinato applicando il valore del P.D. della particella in base al valore di mercato con la formula: (2500/10000) |
| 30446  | TERRENI DEMANIALI  | 1.2.2.01.03.01.001  | Demaniale   | 147    | 186        | 15.980        | PG        | MARSCIANO     |          | No                            | 24/07/2007           | TRASFERIMENTO A TITOLO GRATUITO | Valore catastale   | 0,00   | 0,00   | UMBRIA TPL E MOBILITA' S.p.A. |  |
| 30474  | TERRENI DEMANIALI  | 1.2.2.01.03.01.001  | Demaniale   | 153    | 317        | 570           | PG        | MARSCIANO     |          | No                            | 04/12/2009           | TRASFERIMENTO A TITOLO GRATUITO | Valore catastale   | 526,50   | 526,50   | PROVINCIA                     |  |
| 30455  | TERRENI DEMANIALI  | 1.2.2.01.03.01.001  | Demaniale   | 153    | 111        | 130           | PG        | MARSCIANO     |          | No                            | 24/07/2007           | TRASFERIMENTO A TITOLO GRATUITO | Valore catastale   | 125,13   | 125,13   | UMBRIA TPL E MOBILITA' S.p.A. |  |
| 30477  | TERRENI DEMANIALI  | 1.2.2.01.03.01.001  | Demaniale   | 120    | 215        | 165           | PG        | MARSCIANO     |          | No                            | 13/11/2009           | TRASFERIMENTO A TITOLO GRATUITO | Valore catastale   | 125,13   | 125,13   | PROVINCIA                     |  |
| 30454  | TERRENI DEMANIALI  | 1.2.2.01.03.01.001  | Demaniale   | 153    | 110        | 955           | PG        | MARSCIANO     |          | No                            | 24/07/2007           | TRASFERIMENTO A TITOLO GRATUITO | Valore catastale   | 862,38   | 862,38   | UMBRIA TPL E MOBILITA' S.p.A. |  |
| 30408  | TERRENI DEMANIALI  | 1.2.2.01.03.01.001  | Demaniale   | 44     | 52         | 5.960         | PG        | MARSCIANO     |          | No                            | 24/07/2007           | TRASFERIMENTO A TITOLO GRATUITO | Valore catastale   | 0,00   | 0,00   | UMBRIA TPL E MOBILITA' S.p.A. |  |
| 30423  | TERRENI DEMANIALI  | 1.2.2.01.03.01.001  | Demaniale   | 88     | 21         | 655           | PG        | MARSCIANO     |          | No                            | 24/07/2007           | TRASFERIMENTO A TITOLO GRATUITO | Valore catastale   | 576,88   | 576,88   | UMBRIA TPL E MOBILITA' S.p.A. |  |
| 30436  | TERRENI DEMANIALI  | 1.2.2.01.03.01.001  | Demaniale   | 124    | 64         | 2.310         | PG        | MARSCIANO     |          | No                            | 24/07/2007           | TRASFERIMENTO A TITOLO GRATUITO | Valore catastale   | 0,00   | 0,00   | UMBRIA TPL E MOBILITA' S.p.A. |  |
| 30438  | TERRENI DEMANIALI  | 1.2.2.01.03.01.001  | Demaniale   | 124    | 103        | 6.650         | PG        | MARSCIANO     |          | No                            | 24/07/2007           | TRASFERIMENTO A TITOLO GRATUITO | Valore catastale   | 0,00   | 0,00   | UMBRIA TPL E MOBILITA' S.p.A. |  |
| 30440  | TERRENI DEMANIALI  | 1.2.2.01.03.01.001  | Demaniale   | 142    | 101        | 8.590         | PG        | MARSCIANO     |          | No                            | 24/07/2007           | TRASFERIMENTO A TITOLO GRATUITO | Valore catastale   | 0,00   | 0,00   | UMBRIA TPL E MOBILITA' S.p.A. |  |
| 30441  | TERRENI DEMANIALI  | 1.2.2.01.03.01.001  | Demaniale   | 143    | 53         | 10.980        | PG        | MARSCIANO     |          | No                            | 24/07/2007           | TRASFERIMENTO A TITOLO GRATUITO | Valore catastale   | 0,00   | 0,00   | UMBRIA TPL E MOBILITA' S.p.A. |  |
| 30480  | TERRENI DEMANIALI  | 1.2.2.01.03.01.001  | Demaniale   | 34     | 122        | 110           | PG        | MASSA MARTANA |          | No                            | 24/11/1985           | ACQUISIZIONE                    | Valore catastale   | 16,25  | 16,25  | AGENZIA FORESTALE REGIONALE   | Il valore del bene è stato determinato con il calcolo Valore Catastale in quanto non il concorso il valore di acquisizione             |

**PATRIMONIO IMMOBILIARE REGIONE UMBRIA**  
**Prospetto Terreni al 31/12/2017**

| Numero identificativo (da sistema informativo) | Classificazione secondo il piano dei conti dello Stato Patrimoniale in base al D.lgs. 118/2011 (descrizione) | Classificazione secondo il piano dei conti dello Stato Patrimoniale in base al D.lgs. 118/2011 (Codice) | Classificazione ai sensi del codice civile (demaniale, disponibile, indisponibile) | Foglio | Particella | Superficie mq | Provincia | Comune        | Località                            | Bene soggetto ad ammortamento | Data di acquisizione | Modalità di acquisizione        | Criterio di valutazione secondo i principi del D.lgs. 118/2011 | Valore dell'immobile secondo i principi del D.lgs. 118/2011 al 31/12/2017 (euro) | Valore dell'immobile secondo i principi del D.lgs. 118/2011 al 31/12/2016 (euro) | Eme Gestore                   | Note   |
|--|--|---|--|--------|------------|---------------|-----------|---------------|-------------------------------------|-------------------------------|----------------------|---------------------------------|--|--|--|-------------------------------|--|
| 30481  | TERRENI DEMANIALI  | 1.2.2.01.03.01.001  | Demaniale  | 34     | 373        | 470           | PG        | MASSA MARTANA |                                     | No                            | 24/12/1985           | ACQUISIZIONE                    | Valore catastale   | 237,25   | 237,25   | AGENZIA FORESTALE REGIONALE   | Il valore del bene è stato determinato con il Catasto Urban Catastale in quanto non è conosciuta la natura di destinazione |
| 30482  | TERRENI DEMANIALI  | 1.2.2.01.03.01.001  | Demaniale  | 34     | 374        | 100           | PG        | MASSA MARTANA |                                     | No                            | 24/11/1985           | ACQUISIZIONE                    | Valore catastale   | 14,63  | 14,63  | AGENZIA FORESTALE REGIONALE   | Il valore del bene è stato determinato con il Catasto Urban Catastale in quanto non è conosciuta la natura di destinazione |
| 30483  | TERRENI DEMANIALI  | 1.2.2.01.03.01.001  | Demaniale  | 43     | 37         | 15.960        | PG        | MASSA MARTANA |                                     | No                            | 24/07/2007           | TRASFERIMENTO A TITOLO GRATUITO | Valore catastale   | 0,00   | 0,00   | UMBRIA TPL E MOBILITA' S.p.A. |  |
| 30484  | TERRENI DEMANIALI  | 1.2.2.01.03.01.001  | Demaniale  | 43     | 44         | 1.380         | PG        | MASSA MARTANA |                                     | No                            | 24/07/2007           | TRASFERIMENTO A TITOLO GRATUITO | Valore catastale   | 984,75   | 984,75   | UMBRIA TPL E MOBILITA' S.p.A. |  |
| 30485  | TERRENI DEMANIALI  | 1.2.2.01.03.01.001  | Demaniale  | 44     | 167        | 180           | PG        | MASSA MARTANA |                                     | No                            | 24/07/2007           | TRASFERIMENTO A TITOLO GRATUITO | Valore catastale   | 165,75   | 165,75   | UMBRIA TPL E MOBILITA' S.p.A. |  |
| 30486  | TERRENI DEMANIALI  | 1.2.2.01.03.01.001  | Demaniale  | 44     | 178        | 12.600        | PG        | MASSA MARTANA |                                     | No                            | 24/07/2007           | TRASFERIMENTO A TITOLO GRATUITO | Valore catastale   | 0,00   | 0,00   | UMBRIA TPL E MOBILITA' S.p.A. |  |
| 30487  | TERRENI DEMANIALI  | 1.2.2.01.03.01.001  | Demaniale  | 44     | 179        | 410           | PG        | MASSA MARTANA |                                     | No                            | 24/07/2007           | TRASFERIMENTO A TITOLO GRATUITO | Valore catastale   | 378,63   | 378,63   | UMBRIA TPL E MOBILITA' S.p.A. |  |
| 30488  | TERRENI DEMANIALI  | 1.2.2.01.03.01.001  | Demaniale  | 44     | 188        | 3.580         | PG        | MASSA MARTANA |                                     | No                            | 24/07/2007           | TRASFERIMENTO A TITOLO GRATUITO | Valore catastale   | 0,00   | 0,00   | UMBRIA TPL E MOBILITA' S.p.A. |  |
| 30489  | TERRENI DEMANIALI  | 1.2.2.01.03.01.001  | Demaniale  | 44     | 275        | 70            | PG        | MASSA MARTANA |                                     | No                            | 09/01/2009           | ACQUISIZIONE                    | Valore acquisizione  | 127,28   | 127,28   | UMBRIA TPL E MOBILITA' S.p.A. |  |
| 30490  | TERRENI DEMANIALI  | 1.2.2.01.03.01.001  | Demaniale  | 44     | 758        | 726           | PG        | MASSA MARTANA |                                     | No                            | 30/10/2009           | ACQUISIZIONE                    | Valore acquisizione  | 1.726,59   | 1.726,59   | UMBRIA TPL E MOBILITA' S.p.A. |  |
| 30491  | TERRENI DEMANIALI  | 1.2.2.01.03.01.001  | Demaniale  | 44     | 760        | 68            | PG        | MASSA MARTANA |                                     | No                            | 30/10/2009           | ACQUISIZIONE                    | Valore acquisizione  | 146,61   | 146,61   | UMBRIA TPL E MOBILITA' S.p.A. |  |
| 30492  | TERRENI DEMANIALI  | 1.2.2.01.03.01.001  | Demaniale  | 44     | 762        | 381           | PG        | MASSA MARTANA |                                     | No                            | 30/10/2009           | ACQUISIZIONE                    | Valore acquisizione  | 803,96   | 803,96   | UMBRIA TPL E MOBILITA' S.p.A. |  |
| 30493  | TERRENI DEMANIALI  | 1.2.2.01.03.01.001  | Demaniale  | 44     | 764        | 61            | PG        | MASSA MARTANA |                                     | No                            | 09/01/2009           | ACQUISIZIONE                    | Valore acquisizione  | 110,91   | 110,91   | UMBRIA TPL E MOBILITA' S.p.A. |  |
| 30494  | TERRENI DEMANIALI  | 1.2.2.01.03.01.001  | Demaniale  | 44     | 768        | 432           | PG        | MASSA MARTANA |                                     | No                            | 09/01/2009           | ACQUISIZIONE                    | Valore acquisizione  | 807,13   | 807,13   | UMBRIA TPL E MOBILITA' S.p.A. |  |
| 30495  | TERRENI DEMANIALI  | 1.2.2.01.03.01.001  | Demaniale  | 44     | 770        | 635           | PG        | MASSA MARTANA |                                     | No                            | 09/01/2009           | ACQUISIZIONE                    | Valore acquisizione  | 792,53   | 792,53   | UMBRIA TPL E MOBILITA' S.p.A. |  |
| 30496  | TERRENI DEMANIALI  | 1.2.2.01.03.01.001  | Demaniale  | 44     | 771        | 3.215         | PG        | MASSA MARTANA | Via Tiberina, snc                   | No                            | 09/01/2009           | ACQUISIZIONE                    | Valore acquisizione  | 5.845,47   | 5.845,47   | UMBRIA TPL E MOBILITA' S.p.A. |  |
| 30497  | TERRENI DEMANIALI  | 1.2.2.01.03.01.001  | Demaniale  | 44     | 772        | 275           | PG        | MASSA MARTANA | Via Tiberina, snc                   | No                            | 09/01/2009           | ACQUISIZIONE                    | Valore acquisizione  | 500,00   | 500,00   | UMBRIA TPL E MOBILITA' S.p.A. |  |
| 30498  | TERRENI DEMANIALI  | 1.2.2.01.03.01.001  | Demaniale  | 44     | 773        | 1.647         | PG        | MASSA MARTANA |                                     | No                            | 09/01/2009           | ACQUISIZIONE                    | Valore acquisizione  | 2.994,55   | 2.994,55   | UMBRIA TPL E MOBILITA' S.p.A. |  |
| 30499  | TERRENI DEMANIALI  | 1.2.2.01.03.01.001  | Demaniale  | 44     | 774        | 63            | PG        | MASSA MARTANA | Via Tiberina, snc                   | No                            | 09/01/2009           | ACQUISIZIONE                    | Valore acquisizione  | 114,55   | 114,55   | UMBRIA TPL E MOBILITA' S.p.A. |  |
| 30500  | TERRENI DEMANIALI  | 1.2.2.01.03.01.001  | Demaniale  | 44     | 775        | 1.060         | PG        | MASSA MARTANA | Vocabolo Molinaccio Mezzanelli, snc | No                            | 24/07/2007           | ACQUISIZIONE                    | Valore catastale   | 0,00   | 0,00   | UMBRIA TPL E MOBILITA' S.p.A. |  |
| 30501  | TERRENI DEMANIALI  | 1.2.2.01.03.01.001  | Demaniale  | 44     | 805        | 165           | PG        | MASSA MARTANA |                                     | No                            | 30/10/2009           | ACQUISIZIONE                    | Valore acquisizione  | 348,16   | 348,16   | UMBRIA TPL E MOBILITA' S.p.A. |  |
| 30502  | TERRENI DEMANIALI  | 1.2.2.01.03.01.001  | Demaniale  | 45     | 102        | 3.630         | PG        | MASSA MARTANA |                                     | No                            | 24/07/2007           | ACQUISIZIONE                    | Valore catastale   | 0,00   | 0,00   | UMBRIA TPL E MOBILITA' S.p.A. |  |
| 30503  | TERRENI DEMANIALI  | 1.2.2.01.03.01.001  | Demaniale  | 45     | 109        | 220           | PG        | MASSA MARTANA |                                     | No                            | 24/07/2007           | TRASFERIMENTO A TITOLO GRATUITO | Valore catastale   | 22,75  | 22,75  | UMBRIA TPL E MOBILITA' S.p.A. |  |
| 30504  | TERRENI DEMANIALI  | 1.2.2.01.03.01.001  | Demaniale  | 45     | 122        | 260           | PG        | MASSA MARTANA |                                     | No                            | 24/07/2007           | TRASFERIMENTO A TITOLO GRATUITO | Valore catastale   | 185,25   | 185,25   | UMBRIA TPL E MOBILITA' S.p.A. |  |
| 30505  | TERRENI DEMANIALI  | 1.2.2.01.03.01.001  | Demaniale  | 46     | 316        | 3.560         | PG        | MASSA MARTANA |                                     | No                            | 24/07/2007           | TRASFERIMENTO A TITOLO GRATUITO | Valore catastale   | 0,00   | 0,00   | UMBRIA TPL E MOBILITA' S.p.A. |  |
| 30506  | TERRENI DEMANIALI  | 1.2.2.01.03.01.001  | Demaniale  | 46     | 799        | 484           | PG        | MASSA MARTANA |                                     | No                            | 09/01/2009           | ACQUISIZIONE                    | Valore acquisizione  | 870,69   | 870,69   | UMBRIA TPL E MOBILITA' S.p.A. |  |
| 30507  | TERRENI DEMANIALI  | 1.2.2.01.03.01.001  | Demaniale  | 46     | 800        | 386           | PG        | MASSA MARTANA |                                     | No                            | 09/01/2009           | ACQUISIZIONE                    | Valore acquisizione  | 712,38   | 712,38   | UMBRIA TPL E MOBILITA' S.p.A. |  |
| 30508  | TERRENI DEMANIALI  | 1.2.2.01.03.01.001  | Demaniale  | 51     | 19         | 1.900         | PG        | MASSA MARTANA |                                     | No                            | 24/07/2007           | TRASFERIMENTO A TITOLO GRATUITO | Valore catastale   | 0,00   | 0,00   | UMBRIA TPL E MOBILITA' S.p.A. |  |
| 30509  | TERRENI DEMANIALI  | 1.2.2.01.03.01.001  | Demaniale  | 51     | 58         | 170           | PG        | MASSA MARTANA |                                     | No                            | 24/07/2007           | TRASFERIMENTO A TITOLO GRATUITO | Valore catastale   | 17,88  | 17,88  | UMBRIA TPL E MOBILITA' S.p.A. |  |
| 30510  | TERRENI DEMANIALI  | 1.2.2.01.03.01.001  | Demaniale  | 51     | 59         | 10.420        | PG        | MASSA MARTANA |                                     | No                            | 24/07/2007           | TRASFERIMENTO A TITOLO GRATUITO | Valore catastale   | 0,00   | 0,00   | UMBRIA TPL E MOBILITA' S.p.A. |  |
| 30511  | TERRENI DEMANIALI  | 1.2.2.01.03.01.001  | Demaniale  | 51     | 91         | 410           | PG        | MASSA MARTANA |                                     | No                            | 24/07/2007           | TRASFERIMENTO A TITOLO GRATUITO | Valore catastale   | 40,63  | 40,63  | UMBRIA TPL E MOBILITA' S.p.A. |  |
| 30512  | TERRENI DEMANIALI  | 1.2.2.01.03.01.001  | Demaniale  | 51     | 145        | 110           | PG        | MASSA MARTANA |                                     | No                            | 24/07/2007           | TRASFERIMENTO A TITOLO GRATUITO | Valore catastale   | 11,38  | 11,38  | UMBRIA TPL E MOBILITA' S.p.A. |  |
| 30513  | TERRENI DEMANIALI  | 1.2.2.01.03.01.001  | Demaniale  | 51     | 146        | 200           | PG        | MASSA MARTANA |                                     | No                            | 24/07/2007           | TRASFERIMENTO A TITOLO GRATUITO | Valore catastale   | 19,50  | 19,50  | UMBRIA TPL E MOBILITA' S.p.A. |  |

**PATRIMONIO IMMOBILIARE REGIONE UMBRIA**  
**Prospetto Terreni al 31/12/2017**

| Numero identificativo (da sistema informativo) | Classificazione secondo il piano dei conti dello Stato Patrimoniale in base al D.lgs. 118/2011 (descrizione) | Classificazione secondo il piano dei conti dello Stato Patrimoniale in base al D.lgs. 118/2011 (Codice) | Classificazione ai sensi del codice civile (demaniale, disponibile, indisponibile) | Foglio | Particella | Superficie mq | Provincia | Comune        | Località                       | Bene soggetto ad ammortamento | Data di acquisizione | Modalità di acquisizione        | Criterio di valutazione secondo i principi del D.lgs. 118/2011 | Valore dell'immobile secondo i principi del D.lgs. 118/2011 al 31/12/2017 (euro) | Valore dell'immobile secondo i principi del D.lgs. 118/2011 al 31/12/2016 (euro) | Eme Gestore                   | Note |
|--|--|---|--|--------|------------|---------------|-----------|---------------|--------------------------------|-------------------------------|----------------------|---------------------------------|--|--|--|-------------------------------|------|
| 30514  | TERRENI DEMANIALI  | 1.2.2.01.03.01.001  | Demaniale  | 51     | 182        | 1.400         | PG        | MASSA MARTANA |                                | No                            | 24/07/2007           | TRASFERIMENTO A TITOLO GRATUITO | Valore catastale   | 999,38   | 999,38   | UMBRIA TPL E MOBILITA' S.p.A. |      |
| 30515  | TERRENI DEMANIALI  | 1.2.2.01.03.01.001  | Demaniale  | 51     | 183        | 3.300         | PG        | MASSA MARTANA |                                | No                            | 24/07/2007           | TRASFERIMENTO A TITOLO GRATUITO | Valore catastale   | 0,00   | 0,00   | UMBRIA TPL E MOBILITA' S.p.A. |      |
| 30516  | TERRENI DEMANIALI  | 1.2.2.01.03.01.001  | Demaniale  | 51     | 185        | 206           | PG        | MASSA MARTANA |                                | No                            | 24/07/2007           | TRASFERIMENTO A TITOLO GRATUITO | Valore catastale   | 146,25   | 146,25   | UMBRIA TPL E MOBILITA' S.p.A. |      |
| 30517  | TERRENI DEMANIALI  | 1.2.2.01.03.01.001  | Demaniale  | 51     | 186        | 590           | PG        | MASSA MARTANA |                                | No                            | 24/07/2007           | TRASFERIMENTO A TITOLO GRATUITO | Valore catastale   | 643,50   | 643,50   | UMBRIA TPL E MOBILITA' S.p.A. |      |
| 30518  | TERRENI DEMANIALI  | 1.2.2.01.03.01.001  | Demaniale  | 51     | 525        | 30            | PG        | MASSA MARTANA | Frazione Mezzanelli, snc       | No                            | 24/07/2007           | TRASFERIMENTO A TITOLO GRATUITO | Valore catastale   | 0,00   | 0,00   | UMBRIA TPL E MOBILITA' S.p.A. |      |
| 30519  | TERRENI DEMANIALI  | 1.2.2.01.03.01.001  | Demaniale  | 51     | 526        | 34            | PG        | MASSA MARTANA |                                | No                            | 24/07/2007           | TRASFERIMENTO A TITOLO GRATUITO | Valore catastale   | 24,38  | 24,38  | UMBRIA TPL E MOBILITA' S.p.A. |      |
| 30520  | TERRENI DEMANIALI  | 1.2.2.01.03.01.001  | Demaniale  | 51     | 587        | 442           | PG        | MASSA MARTANA |                                | No                            | 09/01/2009           | ACQUISIZIONE                    | Valore acquisizione  | 795,14   | 795,14   | UMBRIA TPL E MOBILITA' S.p.A. |      |
| 30521  | TERRENI DEMANIALI  | 1.2.2.01.03.01.001  | Demaniale  | 51     | 588        | 278           | PG        | MASSA MARTANA |                                | No                            | 09/01/2009           | ACQUISIZIONE                    | Valore acquisizione  | 500,11   | 500,11   | UMBRIA TPL E MOBILITA' S.p.A. |      |
| 30522  | TERRENI DEMANIALI  | 1.2.2.01.03.01.001  | Demaniale  | 51     | 589        | 2.077         | PG        | MASSA MARTANA |                                | No                            | 09/01/2009           | ACQUISIZIONE                    | Valore acquisizione  | 3.736,42   | 3.736,42   | UMBRIA TPL E MOBILITA' S.p.A. |      |
| 30523  | TERRENI DEMANIALI  | 1.2.2.01.03.01.001  | Demaniale  | 51     | 590        | 1.060         | PG        | MASSA MARTANA |                                | No                            | 09/01/2009           | ACQUISIZIONE                    | Valore acquisizione  | 1.906,89   | 1.906,89   | UMBRIA TPL E MOBILITA' S.p.A. |      |
| 30524  | TERRENI DEMANIALI  | 1.2.2.01.03.01.001  | Demaniale  | 51     | 591        | 553           | PG        | MASSA MARTANA |                                | No                            | 09/01/2009           | ACQUISIZIONE                    | Valore acquisizione  | 994,82   | 994,82   | UMBRIA TPL E MOBILITA' S.p.A. |      |
| 30525  | TERRENI DEMANIALI  | 1.2.2.01.03.01.001  | Demaniale  | 51     | 593        | 53            | PG        | MASSA MARTANA |                                | No                            | 09/01/2009           | ACQUISIZIONE                    | Valore acquisizione  | 154,37   | 154,37   | UMBRIA TPL E MOBILITA' S.p.A. |      |
| 30526  | TERRENI DEMANIALI  | 1.2.2.01.03.01.001  | Demaniale  | 51     | 603        | 246           | PG        | MASSA MARTANA |                                | No                            | 09/01/2009           | ACQUISIZIONE                    | Valore acquisizione  | 716,48   | 716,48   | UMBRIA TPL E MOBILITA' S.p.A. |      |
| 30527  | TERRENI DEMANIALI  | 1.2.2.01.03.01.001  | Demaniale  | 51     | 619        | 2.787         | PG        | MASSA MARTANA |                                | No                            | 30/10/2009           | ACQUISIZIONE                    | Valore acquisizione  | 1.654,90   | 1.654,90   | UMBRIA TPL E MOBILITA' S.p.A. |      |
| 30528  | TERRENI DEMANIALI  | 1.2.2.01.03.01.001  | Demaniale  | 51     | 622        | 50            | PG        | MASSA MARTANA |                                | No                            | 09/01/2009           | ACQUISIZIONE                    | Valore acquisizione  | 34,39  | 34,39  | UMBRIA TPL E MOBILITA' S.p.A. |      |
| 30529  | TERRENI DEMANIALI  | 1.2.2.01.03.01.001  | Demaniale  | 51     | 625        | 724           | PG        | MASSA MARTANA |                                | No                            | 09/01/2009           | ACQUISIZIONE                    | Valore acquisizione  | 800,87   | 800,87   | UMBRIA TPL E MOBILITA' S.p.A. |      |
| 30530  | TERRENI DEMANIALI  | 1.2.2.01.03.01.001  | Demaniale  | 51     | 627        | 127           | PG        | MASSA MARTANA |                                | No                            | 09/01/2009           | ACQUISIZIONE                    | Valore acquisizione  | 292,59   | 292,59   | UMBRIA TPL E MOBILITA' S.p.A. |      |
| 30531  | TERRENI DEMANIALI  | 1.2.2.01.03.01.001  | Demaniale  | 51     | 628        | 3.029         | PG        | MASSA MARTANA | Vocabolo Ripi Mezzanelli, snc  | No                            | 09/01/2009           | ACQUISIZIONE                    | Valore acquisizione  | 3.350,60   | 3.350,60   | UMBRIA TPL E MOBILITA' S.p.A. |      |
| 30532  | TERRENI DEMANIALI  | 1.2.2.01.03.01.001  | Demaniale  | 51     | 634        | 41            | PG        | MASSA MARTANA |                                | No                            | 09/01/2009           | ACQUISIZIONE                    | Valore acquisizione  | 45,35  | 45,35  | UMBRIA TPL E MOBILITA' S.p.A. |      |
| 30533  | TERRENI DEMANIALI  | 1.2.2.01.03.01.001  | Demaniale  | 51     | 636        | 158           | PG        | MASSA MARTANA |                                | No                            | 09/01/2009           | ACQUISIZIONE                    | Valore acquisizione  | 174,77   | 174,77   | UMBRIA TPL E MOBILITA' S.p.A. |      |
| 30534  | TERRENI DEMANIALI  | 1.2.2.01.03.01.001  | Demaniale  | 51     | 637        | 14            | PG        | MASSA MARTANA |                                | No                            | 09/01/2009           | ACQUISIZIONE                    | Valore acquisizione  | 33,99  | 33,99  | UMBRIA TPL E MOBILITA' S.p.A. |      |
| 30535  | TERRENI DEMANIALI  | 1.2.2.01.03.01.001  | Demaniale  | 51     | 639        | 340           | PG        | MASSA MARTANA |                                | No                            | 09/01/2009           | ACQUISIZIONE                    | Valore acquisizione  | 375,06   | 375,06   | UMBRIA TPL E MOBILITA' S.p.A. |      |
| 30536  | TERRENI DEMANIALI  | 1.2.2.01.03.01.001  | Demaniale  | 51     | 640        | 2             | PG        | MASSA MARTANA |                                | No                            | 09/01/2009           | ACQUISIZIONE                    | Valore acquisizione  | 2,21   | 2,21   | UMBRIA TPL E MOBILITA' S.p.A. |      |
| 30537  | TERRENI DEMANIALI  | 1.2.2.01.03.01.001  | Demaniale  | 51     | 641        | 1.607         | PG        | MASSA MARTANA |                                | No                            | 09/01/2009           | ACQUISIZIONE                    | Valore acquisizione  | 1.778,65   | 1.778,65   | UMBRIA TPL E MOBILITA' S.p.A. |      |
| 30538  | TERRENI DEMANIALI  | 1.2.2.01.03.01.001  | Demaniale  | 51     | 644        | 214           | PG        | MASSA MARTANA |                                | No                            | 09/01/2009           | ACQUISIZIONE                    | Valore acquisizione  | 161,14   | 161,14   | UMBRIA TPL E MOBILITA' S.p.A. |      |
| 30539  | TERRENI DEMANIALI  | 1.2.2.01.03.01.001  | Demaniale  | 51     | 646        | 20            | PG        | MASSA MARTANA |                                | No                            | 09/01/2009           | ACQUISIZIONE                    | Valore acquisizione  | 15,06  | 15,06  | UMBRIA TPL E MOBILITA' S.p.A. |      |
| 30540  | TERRENI DEMANIALI  | 1.2.2.01.03.01.001  | Demaniale  | 51     | 649        | 541           | PG        | MASSA MARTANA |                                | No                            | 09/01/2009           | ACQUISIZIONE                    | Valore acquisizione  | 1.144,69   | 1.144,69   | UMBRIA TPL E MOBILITA' S.p.A. |      |
| 30541  | TERRENI DEMANIALI  | 1.2.2.01.03.01.001  | Demaniale  | 51     | 651        | 102           | PG        | MASSA MARTANA |                                | No                            | 09/01/2009           | ACQUISIZIONE                    | Valore acquisizione  | 215,82   | 215,82   | UMBRIA TPL E MOBILITA' S.p.A. |      |
| 30542  | TERRENI DEMANIALI  | 1.2.2.01.03.01.001  | Demaniale  | 51     | 652        | 104           | PG        | MASSA MARTANA |                                | No                            | 09/01/2009           | ACQUISIZIONE                    | Valore acquisizione  | 220,05   | 220,05   | UMBRIA TPL E MOBILITA' S.p.A. |      |
| 30543  | TERRENI DEMANIALI  | 1.2.2.01.03.01.001  | Demaniale  | 51     | 657        | 217           | PG        | MASSA MARTANA |                                | No                            | 09/01/2009           | ACQUISIZIONE                    | Valore acquisizione  | 163,41   | 163,41   | UMBRIA TPL E MOBILITA' S.p.A. |      |
| 30544  | TERRENI DEMANIALI  | 1.2.2.01.03.01.001  | Demaniale  | 51     | 665        | 633           | PG        | MASSA MARTANA |                                | No                            | 09/01/2009           | ACQUISIZIONE                    | Valore acquisizione  | 1.404,95   | 1.404,95   | UMBRIA TPL E MOBILITA' S.p.A. |      |
| 30545  | TERRENI DEMANIALI  | 1.2.2.01.03.01.001  | Demaniale  | 51     | 668        | 82            | PG        | MASSA MARTANA |                                | No                            | 09/01/2009           | ACQUISIZIONE                    | Valore acquisizione  | 173,49   | 173,49   | UMBRIA TPL E MOBILITA' S.p.A. |      |
| 30546  | TERRENI DEMANIALI  | 1.2.2.01.03.01.001  | Demaniale  | 51     | 672        | 113           | PG        | MASSA MARTANA | Vocabolo Ripi, Mezzanelli, SNC | No                            | 09/01/2009           | ACQUISIZIONE                    | Valore acquisizione  | 263,20   | 263,20   | UMBRIA TPL E MOBILITA' S.p.A. |      |

**PATRIMONIO IMMOBILIARE REGIONE UMBRIA**  
**Prospetto Terreni al 31/12/2017**

| Numero identificativo (da sistema) | Classificazione secondo il piano dei conti dello Stato Patrimoniale in base al D.lgs. 118/2011 (descrizione) | Classificazione secondo il piano dei conti dello Stato Patrimoniale in base al D.lgs. 118/2011 (Codice) | Classificazione ai sensi del codice civile (demaniale, disponibile, indisponibile) | Foglio | Particella | Superficie mq | Provincia | Comune        | Località | Bene soggetto ad ammortamento | Data di acquisizione | Modalità di acquisizione        | Criterio di validazione secondo i principi del D.lgs. 118/2011 | Valore dell'immobile secondo i principi del D.lgs. 118/2011 al 31/12/2017 (euro) | Valore dell'immobile secondo i principi del D.lgs. 118/2011 al 31/12/2016 (euro) | Ente Gestore                  | Note |
|------------------------------------|--|---|--|--------|------------|---------------|-----------|---------------|----------|-------------------------------|----------------------|---------------------------------|--|--|--|-------------------------------|------|
| 30547                              | TERRENI DEMANIALI  | 1.2.2.01.03.01.001  | Demaniale  | 51     | 674        | 945           | PG        | MASSA MARTANA |          | No                            | 06/01/2009           | ACQUISIZIONE                    | Valore acquisizione  | 2.177,15   | 2.177,15   | UMBRIA TPL E MOBILITA' S.p.A. |      |
| 30548                              | TERRENI DEMANIALI  | 1.2.2.01.03.01.001  | Demaniale  | 51     | 676        | 153           | PG        | MASSA MARTANA |          | No                            | 02/02/2009           | ACQUISIZIONE                    | Valore acquisizione  | 232,81   | 232,81   | UMBRIA TPL E MOBILITA' S.p.A. |      |
| 30549                              | TERRENI DEMANIALI  | 1.2.2.01.03.01.001  | Demaniale  | 6      | 55         | 900           | PG        | MASSA MARTANA |          | No                            | 04/12/2009           | TRASFERIMENTO A TITOLO GRATUITO | Valore catastale   | 60,13  | 60,13  | PROVINCIA                     |      |
| 30550                              | TERRENI DEMANIALI  | 1.2.2.01.03.01.001  | Demaniale  | 6      | 56         | 80            | PG        | MASSA MARTANA |          | No                            | 04/12/2009           | TRASFERIMENTO A TITOLO GRATUITO | Valore catastale   | 4,88   | 4,88   | PROVINCIA                     |      |
| 30551                              | TERRENI DEMANIALI  | 1.2.2.01.03.01.001  | Demaniale  | 6      | 57         | 200           | PG        | MASSA MARTANA |          | No                            | 04/12/2009           | TRASFERIMENTO A TITOLO GRATUITO | Valore catastale   | 74,75  | 74,75  | PROVINCIA                     |      |
| 30552                              | TERRENI DEMANIALI  | 1.2.2.01.03.01.001  | Demaniale  | 6      | 58         | 320           | PG        | MASSA MARTANA |          | No                            | 04/12/2009           | TRASFERIMENTO A TITOLO GRATUITO | Valore catastale   | 120,25   | 120,25   | PROVINCIA                     |      |
| 30553                              | TERRENI DEMANIALI  | 1.2.2.01.03.01.001  | Demaniale  | 6      | 59         | 20            | PG        | MASSA MARTANA |          | No                            | 04/12/2009           | TRASFERIMENTO A TITOLO GRATUITO | Valore catastale   | 1,63   | 1,63   | PROVINCIA                     |      |
| 30554                              | TERRENI DEMANIALI  | 1.2.2.01.03.01.001  | Demaniale  | 6      | 60         | 240           | PG        | MASSA MARTANA |          | No                            | 04/12/2009           | TRASFERIMENTO A TITOLO GRATUITO | Valore catastale   | 50,38  | 50,38  | PROVINCIA                     |      |
| 30555                              | TERRENI DEMANIALI  | 1.2.2.01.03.01.001  | Demaniale  | 6      | 61         | 50            | PG        | MASSA MARTANA |          | No                            | 04/12/2009           | TRASFERIMENTO A TITOLO GRATUITO | Valore catastale   | 19,50  | 19,50  | PROVINCIA                     |      |
| 30556                              | TERRENI DEMANIALI  | 1.2.2.01.03.01.001  | Demaniale  | 8      | 225        | 330           | PG        | MASSA MARTANA |          | No                            | 04/12/2009           | TRASFERIMENTO A TITOLO GRATUITO | Valore catastale   | 125,13   | 125,13   | PROVINCIA                     |      |
| 30557                              | TERRENI DEMANIALI  | 1.2.2.01.03.01.001  | Demaniale  | 8      | 226        | 140           | PG        | MASSA MARTANA |          | No                            | 04/12/2009           | TRASFERIMENTO A TITOLO GRATUITO | Valore catastale   | 16,25  | 16,25  | PROVINCIA                     |      |
| 30558                              | TERRENI DEMANIALI  | 1.2.2.01.03.01.001  | Demaniale  | 8      | 227        | 220           | PG        | MASSA MARTANA |          | No                            | 04/12/2009           | TRASFERIMENTO A TITOLO GRATUITO | Valore catastale   | 30,88  | 30,88  | PROVINCIA                     |      |
| 30559                              | TERRENI DEMANIALI  | 1.2.2.01.03.01.001  | Demaniale  | 8      | 228        | 130           | PG        | MASSA MARTANA |          | No                            | 04/12/2009           | TRASFERIMENTO A TITOLO GRATUITO | Valore catastale   | 48,75  | 48,75  | PROVINCIA                     |      |
| 30560                              | TERRENI DEMANIALI  | 1.2.2.01.03.01.001  | Demaniale  | 8      | 229        | 480           | PG        | MASSA MARTANA |          | No                            | 04/12/2009           | TRASFERIMENTO A TITOLO GRATUITO | Valore catastale   | 182,00   | 182,00   | PROVINCIA                     |      |
| 30561                              | TERRENI DEMANIALI  | 1.2.2.01.03.01.001  | Demaniale  | 8      | 230        | 450           | PG        | MASSA MARTANA |          | No                            | 04/12/2009           | TRASFERIMENTO A TITOLO GRATUITO | Valore catastale   | 225,88   | 225,88   | PROVINCIA                     |      |
| 30562                              | TERRENI DEMANIALI  | 1.2.2.01.03.01.001  | Demaniale  | 8      | 231        | 85            | PG        | MASSA MARTANA |          | No                            | 04/12/2009           | TRASFERIMENTO A TITOLO GRATUITO | Valore catastale   | 32,50  | 32,50  | PROVINCIA                     |      |
| 30563                              | TERRENI DEMANIALI  | 1.2.2.01.03.01.001  | Demaniale  | 8      | 232        | 5             | PG        | MASSA MARTANA |          | No                            | 04/12/2009           | TRASFERIMENTO A TITOLO GRATUITO | Valore catastale   | 1,63   | 1,63   | PROVINCIA                     |      |
| 30564                              | TERRENI DEMANIALI  | 1.2.2.01.03.01.001  | Demaniale  | 10     | 120        | 100           | PG        | MASSA MARTANA |          | No                            | 04/12/2009           | TRASFERIMENTO A TITOLO GRATUITO | Valore catastale   | 37,38  | 37,38  | PROVINCIA                     |      |
| 30565                              | TERRENI DEMANIALI  | 1.2.2.01.03.01.001  | Demaniale  | 10     | 121        | 400           | PG        | MASSA MARTANA |          | No                            | 04/12/2009           | TRASFERIMENTO A TITOLO GRATUITO | Valore catastale   | 27,63  | 27,63  | PROVINCIA                     |      |
| 30566                              | TERRENI DEMANIALI  | 1.2.2.01.03.01.001  | Demaniale  | 10     | 122        | 200           | PG        | MASSA MARTANA |          | No                            | 04/12/2009           | TRASFERIMENTO A TITOLO GRATUITO | Valore catastale   | 13,00  | 13,00  | PROVINCIA                     |      |
| 30567                              | TERRENI DEMANIALI  | 1.2.2.01.03.01.001  | Demaniale  | 10     | 123        | 140           | PG        | MASSA MARTANA |          | No                            | 04/12/2009           | TRASFERIMENTO A TITOLO GRATUITO | Valore catastale   | 11,38  | 11,38  | PROVINCIA                     |      |
| 30568                              | TERRENI DEMANIALI  | 1.2.2.01.03.01.001  | Demaniale  | 10     | 124        | 80            | PG        | MASSA MARTANA |          | No                            | 04/12/2009           | TRASFERIMENTO A TITOLO GRATUITO | Valore catastale   | 0,00   | 0,00   | PROVINCIA                     |      |
| 30569                              | TERRENI DEMANIALI  | 1.2.2.01.03.01.001  | Demaniale  | 11     | 64         | 40            | PG        | MASSA MARTANA |          | No                            | 04/12/2009           | TRASFERIMENTO A TITOLO GRATUITO | Valore catastale   | 3,25   | 3,25   | PROVINCIA                     |      |
| 30570                              | TERRENI DEMANIALI  | 1.2.2.01.03.01.001  | Demaniale  | 11     | 65         | 190           | PG        | MASSA MARTANA |          | No                            | 04/12/2009           | TRASFERIMENTO A TITOLO GRATUITO | Valore catastale   | 0,00   | 0,00   | PROVINCIA                     |      |
| 30571                              | TERRENI DEMANIALI  | 1.2.2.01.03.01.001  | Demaniale  | 11     | 66         | 480           | PG        | MASSA MARTANA |          | No                            | 04/12/2009           | TRASFERIMENTO A TITOLO GRATUITO | Valore catastale   | 201,50   | 201,50   | PROVINCIA                     |      |
| 30572                              | TERRENI DEMANIALI  | 1.2.2.01.03.01.001  | Demaniale  | 11     | 67         | 130           | PG        | MASSA MARTANA |          | No                            | 04/12/2009           | TRASFERIMENTO A TITOLO GRATUITO | Valore catastale   | 55,25  | 55,25  | PROVINCIA                     |      |
| 30573                              | TERRENI DEMANIALI  | 1.2.2.01.03.01.001  | Demaniale  | 11     | 68         | 30            | PG        | MASSA MARTANA |          | No                            | 04/12/2009           | TRASFERIMENTO A TITOLO GRATUITO | Valore catastale   | 11,38  | 11,38  | PROVINCIA                     |      |
| 30574                              | TERRENI DEMANIALI  | 1.2.2.01.03.01.001  | Demaniale  | 11     | 69         | 660           | PG        | MASSA MARTANA |          | No                            | 04/12/2009           | TRASFERIMENTO A TITOLO GRATUITO | Valore catastale   | 55,25  | 55,25  | PROVINCIA                     |      |
| 30575                              | TERRENI DEMANIALI  | 1.2.2.01.03.01.001  | Demaniale  | 11     | 73         | 110           | PG        | MASSA MARTANA |          | No                            | 04/12/2009           | TRASFERIMENTO A TITOLO GRATUITO | Valore catastale   | 16,25  | 16,25  | PROVINCIA                     |      |
| 30576                              | TERRENI DEMANIALI  | 1.2.2.01.03.01.001  | Demaniale  | 15     | 265        | 300           | PG        | MASSA MARTANA |          | No                            | 04/12/2009           | TRASFERIMENTO A TITOLO GRATUITO | Valore catastale   | 151,13   | 151,13   | PROVINCIA                     |      |
| 30577                              | TERRENI DEMANIALI  | 1.2.2.01.03.01.001  | Demaniale  | 15     | 266        | 50            | PG        | MASSA MARTANA |          | No                            | 04/12/2009           | TRASFERIMENTO A TITOLO GRATUITO | Valore catastale   | 24,38  | 24,38  | PROVINCIA                     |      |
| 30578                              | TERRENI DEMANIALI  | 1.2.2.01.03.01.001  | Demaniale  | 16     | 117        | 2.290         | PG        | MASSA MARTANA |          | No                            | 04/12/2009           | TRASFERIMENTO A TITOLO GRATUITO | Valore catastale   | 1.153,75   | 1.153,75   | PROVINCIA                     |      |
| 30579                              | TERRENI DEMANIALI  | 1.2.2.01.03.01.001  | Demaniale  | 16     | 120        | 120           | PG        | MASSA MARTANA |          | No                            | 04/12/2009           | TRASFERIMENTO A TITOLO GRATUITO | Valore catastale   | 13,00  | 13,00  | PROVINCIA                     |      |

**PATRIMONIO IMMOBILIARE REGIONE UMBRIA**  
**Prospetto Terreni al 31/12/2017**

| Numero identificativo (da sistema informativo) | Classificazione secondo il piano dei conti dello Stato Patrimoniale in base al D.lgs. 118/2011 (descrizione) | Classificazione secondo il piano dei conti dello Stato Patrimoniale in base al D.lgs. 118/2011 (Codice) | Classificazione ai sensi del codice civile (demaniale, disponibile, indisponibile) | Foglio | Particella | Superficie mq | Provincia | Comune                  | Località                      | Bene soggetto ad ammortamento | Data di acquisizione | Modalità di acquisizione        | Criterio di valutazione secondo i principi del D.lgs. 118/2011 | Valore dell'immobile secondo i principi del D.lgs. 118/2011 al 31/12/2017 (euro) | Valore dell'immobile secondo i principi del D.lgs. 118/2011 al 31/12/2016 (euro) | Eme Gestore                   | Note  |
|--|--|---|--|--------|------------|---------------|-----------|-------------------------|-------------------------------|-------------------------------|----------------------|---------------------------------|--|--|--|-------------------------------|---|
| 30680  | TERRENI DEMANIALI  | 1.2.2.01.03.01.001  | Demaniale  | 16     | 121        | 300           | PG        | MASSA MARTANA           |                               | No                            | 04/12/2009           | TRASFERIMENTO A TITOLO GRATUITO | Valore catastale   | 175,50   | 175,50   | PROVINCIA                     |   |
| 30681  | TERRENI DEMANIALI  | 1.2.2.01.03.01.001  | Demaniale  | 16     | 122        | 300           | PG        | MASSA MARTANA           |                               | No                            | 04/12/2009           | TRASFERIMENTO A TITOLO GRATUITO | Valore catastale   | 32,50  | 32,50  | PROVINCIA                     |   |
| 30682  | TERRENI DEMANIALI  | 1.2.2.01.03.01.001  | Demaniale  | 16     | 123        | 30            | PG        | MASSA MARTANA           |                               | No                            | 04/12/2009           | TRASFERIMENTO A TITOLO GRATUITO | Valore catastale   | 4,88   | 4,88   | PROVINCIA                     |   |
| 30683  | TERRENI DEMANIALI  | 1.2.2.01.03.01.001  | Demaniale  | 17     | 199        | 5.060         | PG        | MASSA MARTANA           |                               | No                            | 04/12/2009           | TRASFERIMENTO A TITOLO GRATUITO | Valore catastale   | 719,88   | 719,88   | PROVINCIA                     |   |
| 30684  | TERRENI DEMANIALI  | 1.2.2.01.03.01.001  | Demaniale  | 22     | 572        | 530           | PG        | MASSA MARTANA           |                               | No                            | 04/12/2009           | TRASFERIMENTO A TITOLO GRATUITO | Valore catastale   | 61,75  | 61,75  | PROVINCIA                     |   |
| 30685  | TERRENI DEMANIALI  | 1.2.2.01.03.01.001  | Demaniale  | 22     | 612        | 600           | PG        | MASSA MARTANA           |                               | No                            | 04/12/2009           | TRASFERIMENTO A TITOLO GRATUITO | Valore catastale   | 175,50   | 175,50   | PROVINCIA                     |   |
| 30686  | TERRENI DEMANIALI  | 1.2.2.01.03.01.001  | Demaniale  | 22     | 613        | 620           | PG        | MASSA MARTANA           |                               | No                            | 04/12/2009           | TRASFERIMENTO A TITOLO GRATUITO | Valore catastale   | 182,00   | 182,00   | PROVINCIA                     |   |
| 30687  | TERRENI DEMANIALI  | 1.2.2.01.03.01.001  | Demaniale  | 22     | 615        | 90            | PG        | MASSA MARTANA           |                               | No                            | 04/12/2009           | TRASFERIMENTO A TITOLO GRATUITO | Valore catastale   | 8,13   | 8,13   | PROVINCIA                     |   |
| 30688  | TERRENI DEMANIALI  | 1.2.2.01.03.01.001  | Demaniale  | 22     | 616        | 280           | PG        | MASSA MARTANA           |                               | No                            | 04/12/2009           | TRASFERIMENTO A TITOLO GRATUITO | Valore catastale   | 146,25   | 146,25   | PROVINCIA                     |   |
| 30689  | TERRENI DEMANIALI  | 1.2.2.01.03.01.001  | Demaniale  | 22     | 622        | 150           | PG        | MASSA MARTANA           |                               | No                            | 04/12/2009           | TRASFERIMENTO A TITOLO GRATUITO | Valore catastale   | 17,88  | 17,88  | PROVINCIA                     |   |
| 30690  | TERRENI DEMANIALI  | 1.2.2.01.03.01.001  | Demaniale  | 51     | 670        | 52            | PG        | MASSA MARTANA           | Vocabolo Ripi Mezzanelli, anc | No                            | 10/03/2010           | ACQUISIZIONE                    | Valore catastale   | 0,00   | 0,00   | UMBRIA TPL E MOBILITA' S.p.A. | Il valore del bene è stato determinato con il calcolo del valore catastale in quanto non è presente il valore di acquisto per il fabbricato demaniale |
| 30693  | TERRENI DEMANIALI  | 1.2.2.01.03.01.001  | Demaniale  | 8      | 25         | 5.550         | PG        | MONTE CASTELLO DI VIBIO |                               | No                            | 24/07/2007           | TRASFERIMENTO A TITOLO GRATUITO | Valore catastale   | 0,00   | 0,00   | UMBRIA TPL E MOBILITA' S.p.A. |   |
| 30697  | TERRENI DEMANIALI  | 1.2.2.01.03.01.001  | Demaniale  | 14     | 78         | 13.090        | PG        | MONTE CASTELLO DI VIBIO |                               | No                            | 24/07/2007           | TRASFERIMENTO A TITOLO GRATUITO | Valore catastale   | 0,00   | 0,00   | UMBRIA TPL E MOBILITA' S.p.A. |   |
| 30696  | TERRENI DEMANIALI  | 1.2.2.01.03.01.001  | Demaniale  | 14     | 76         | 710           | PG        | MONTE CASTELLO DI VIBIO |                               | No                            | 24/07/2007           | TRASFERIMENTO A TITOLO GRATUITO | Valore catastale   | 775,13   | 775,13   | UMBRIA TPL E MOBILITA' S.p.A. |   |
| 30695  | TERRENI DEMANIALI  | 1.2.2.01.03.01.001  | Demaniale  | 8      | 28         | 170           | PG        | MONTE CASTELLO DI VIBIO |                               | No                            | 24/07/2007           | TRASFERIMENTO A TITOLO GRATUITO | Valore catastale   | 143,00   | 143,00   | UMBRIA TPL E MOBILITA' S.p.A. |   |
| 30694  | TERRENI DEMANIALI  | 1.2.2.01.03.01.001  | Demaniale  | 8      | 27         | 280           | PG        | MONTE CASTELLO DI VIBIO |                               | No                            | 24/07/2007           | TRASFERIMENTO A TITOLO GRATUITO | Valore catastale   | 0,00   | 0,00   | UMBRIA TPL E MOBILITA' S.p.A. |   |
| 30691  | TERRENI DEMANIALI  | 1.2.2.01.03.01.001  | Demaniale  | 6      | 37         | 12.220        | PG        | MONTE CASTELLO DI VIBIO |                               | No                            | 24/07/2007           | TRASFERIMENTO A TITOLO GRATUITO | Valore catastale   | 0,00   | 0,00   | UMBRIA TPL E MOBILITA' S.p.A. |   |
| 30692  | TERRENI DEMANIALI  | 1.2.2.01.03.01.001  | Demaniale  | 6      | 135        | 40            | PG        | MONTE CASTELLO DI VIBIO |                               | No                            | 24/07/2007           | TRASFERIMENTO A TITOLO GRATUITO | Valore catastale   | 0,00   | 0,00   | UMBRIA TPL E MOBILITA' S.p.A. |   |
| 37449  | TERRENI DEMANIALI  | 1.2.2.01.03.01.001  | Demaniale  | 53     | 294        | 80            | TR        | MONTECASTRILLI          |                               | No                            | 09/01/2009           | ACQUISIZIONE                    | Valore acquisizione  | 237,35   | 237,35   | UMBRIA TPL E MOBILITA' S.p.A. |   |
| 37151  | TERRENI DEMANIALI  | 1.2.2.01.03.01.001  | Demaniale  | 77     | 55         | 3.560         | TR        | MONTECASTRILLI          |                               | No                            | 24/07/2007           | DEVOLUZIONE                     | Valore catastale   | 0,00   | 0,00   | UMBRIA TPL E MOBILITA' S.p.A. |   |
| 37152  | TERRENI DEMANIALI  | 1.2.2.01.03.01.001  | Demaniale  | 77     | 83         | 4.610         | TR        | MONTECASTRILLI          |                               | No                            | 24/07/2007           | DEVOLUZIONE                     | Valore catastale   | 0,00   | 0,00   | UMBRIA TPL E MOBILITA' S.p.A. |   |
| 37147  | TERRENI DEMANIALI  | 1.2.2.01.03.01.001  | Demaniale  | 53     | 95         | 11.040        | TR        | MONTECASTRILLI          |                               | No                            | 24/07/2007           | DEVOLUZIONE                     | Valore catastale   | 0,00   | 0,00   | UMBRIA TPL E MOBILITA' S.p.A. |   |
| 37155  | TERRENI DEMANIALI  | 1.2.2.01.03.01.001  | Demaniale  | 78     | 35         | 3.520         | TR        | MONTECASTRILLI          |                               | No                            | 24/07/2007           | DEVOLUZIONE                     | Valore catastale   | 0,00   | 0,00   | UMBRIA TPL E MOBILITA' S.p.A. |   |
| 37153  | TERRENI DEMANIALI  | 1.2.2.01.03.01.001  | Demaniale  | 77     | 255        | 790           | TR        | MONTECASTRILLI          |                               | No                            | 09/01/2009           | ACQUISIZIONE                    | Valore acquisizione  | 2.088,19   | 2.088,19   | UMBRIA TPL E MOBILITA' S.p.A. |   |
| 37158  | TERRENI DEMANIALI  | 1.2.2.01.03.01.001  | Demaniale  | 78     | 152        | 860           | TR        | MONTECASTRILLI          |                               | No                            | 24/07/2007           | DEVOLUZIONE                     | Valore catastale   | 685,75   | 685,75   | UMBRIA TPL E MOBILITA' S.p.A. |   |
| 37154  | TERRENI DEMANIALI  | 1.2.2.01.03.01.001  | Demaniale  | 77     | 257        | 100           | TR        | MONTECASTRILLI          |                               | No                            | 10/03/2010           | ACQUISIZIONE                    | Valore catastale   | 4,88   | 4,88   | UMBRIA TPL E MOBILITA' S.p.A. | Il valore del bene è stato determinato con il calcolo del valore catastale in quanto non è presente il valore di acquisizione                         |
| 37148  | TERRENI DEMANIALI  | 1.2.2.01.03.01.001  | Demaniale  | 53     | 296        | 1.000         | TR        | MONTECASTRILLI          |                               | No                            | 09/01/2009           | ACQUISIZIONE                    | Valore acquisizione  | 2.643,28   | 2.643,28   | UMBRIA TPL E MOBILITA' S.p.A. |   |
| 37160  | TERRENI DEMANIALI  | 1.2.2.01.03.01.001  | Demaniale  | 78     | 154        | 740           | TR        | MONTECASTRILLI          |                               | No                            | 24/07/2007           | DEVOLUZIONE                     | Valore catastale   | 838,50   | 838,50   | UMBRIA TPL E MOBILITA' S.p.A. |   |
| 37161  | TERRENI DEMANIALI  | 1.2.2.01.03.01.001  | Demaniale  | 78     | 155        | 900           | TR        | MONTECASTRILLI          |                               | No                            | 24/07/2007           | DEVOLUZIONE                     | Valore catastale   | 1.018,88   | 1.018,88   | UMBRIA TPL E MOBILITA' S.p.A. |   |
| 37156  | TERRENI DEMANIALI  | 1.2.2.01.03.01.001  | Demaniale  | 78     | 39         | 2.590         | TR        | MONTECASTRILLI          |                               | No                            | 24/07/2007           | DEVOLUZIONE                     | Valore catastale   | 0,00   | 0,00   | UMBRIA TPL E MOBILITA' S.p.A. |   |
| 37159  | TERRENI DEMANIALI  | 1.2.2.01.03.01.001  | Demaniale  | 78     | 153        | 320           | TR        | MONTECASTRILLI          |                               | No                            | 24/07/2007           | DEVOLUZIONE                     | Valore catastale   | 255,13   | 255,13   | UMBRIA TPL E MOBILITA' S.p.A. |   |
| 37157  | TERRENI DEMANIALI  | 1.2.2.01.03.01.001  | Demaniale  | 78     | 118        | 3.240         | TR        | MONTECASTRILLI          |                               | No                            | 24/07/2007           | DEVOLUZIONE                     | Valore catastale   | 0,00   | 0,00   | UMBRIA TPL E MOBILITA' S.p.A. |   |
| 37150  | TERRENI DEMANIALI  | 1.2.2.01.03.01.001  | Demaniale  | 77     | 21         | 2.300         | TR        | MONTECASTRILLI          |                               | No                            | 24/07/2007           | DEVOLUZIONE                     | Valore catastale   | 0,00   | 0,00   | UMBRIA TPL E MOBILITA' S.p.A. |   |

**PATRIMONIO IMMOBILIARE REGIONE UMBRIA**  
**Prospetto Terreni al 31/12/2017**

| Numero identificativo (da sistema informativo) | Classificazione secondo il piano dei conti dello Stato Patrimoniale in base al D.lgs. 118/2011 (descrizione) | Classificazione secondo il piano dei conti dello Stato Patrimoniale in base al D.lgs. 118/2011 (Codice) | Classificazione ai sensi del codice civile (demaniale, disponibile, indisponibile) | Foglio | Particella | Superficie mq | Provincia | Comune     | Località | Bene soggetto ad ammortamento | Data di acquisizione | Modalità di acquisizione        | Criterio di valutazione secondo i principi del D.lgs. 118/2011 | Valore dell'immobile secondo i principi del D.lgs. 118/2011 al 31/12/2017 (euro) | Valore dell'immobile secondo i principi del D.lgs. 118/2011 al 31/12/2016 (euro) | Ente Gestore                | Note  |
|--|--|---|--|--------|------------|---------------|-----------|------------|----------|-------------------------------|----------------------|---------------------------------|--|--|--|-----------------------------|---|
| 3762   | TERRENI DEMANIALI  | 1.2.2.01.03.01.001  | Demaniale  | 22     | 164        | 8             | TR        | MONTECCHIO |          | No                            | 01/08/1986           | ACQUISIZIONE                    | Valore catastale   | 6,50   | 6,50   | AGENZIA FORESTALE REGIONALE | Il valore del bene è stato determinato con il catasto Urban Catastrale in quanto non è conosciuta la natura di destinazione |
| 3763   | TERRENI DEMANIALI  | 1.2.2.01.03.01.001  | Demaniale  | 25     | 231        | 8             | TR        | MONTECCHIO |          | No                            | 01/08/1986           | ACQUISIZIONE                    | Valore catastale   | 4,88   | 4,88   | AGENZIA FORESTALE REGIONALE | Il valore del bene è stato determinato con il catasto Urban Catastrale in quanto non è conosciuta la natura di destinazione |
| 3764   | TERRENI DEMANIALI  | 1.2.2.01.03.01.001  | Demaniale  | 14     | 20         | 1.520         | TR        | MONTECCHIO |          | No                            | 13/11/2009           | TRASFERIMENTO A TITOLO GRATUITO | Valore catastale   | 255,13   | 255,13   | PROVINCIA                   |   |
| 3765   | TERRENI DEMANIALI  | 1.2.2.01.03.01.001  | Demaniale  | 14     | 21         | 110           | TR        | MONTECCHIO |          | No                            | 13/11/2009           | TRASFERIMENTO A TITOLO GRATUITO | Valore catastale   | 17,88  | 17,88  | PROVINCIA                   |   |
| 3766   | TERRENI DEMANIALI  | 1.2.2.01.03.01.001  | Demaniale  | 14     | 28         | 2.400         | TR        | MONTECCHIO |          | No                            | 13/11/2009           | TRASFERIMENTO A TITOLO GRATUITO | Valore catastale   | 403,00   | 403,00   | PROVINCIA                   |   |
| 3767   | TERRENI DEMANIALI  | 1.2.2.01.03.01.001  | Demaniale  | 14     | 37         | 4.160         | TR        | MONTECCHIO |          | No                            | 13/11/2009           | TRASFERIMENTO A TITOLO GRATUITO | Valore catastale   | 698,75   | 698,75   | PROVINCIA                   |   |
| 3768   | TERRENI DEMANIALI  | 1.2.2.01.03.01.001  | Demaniale  | 15     | 7          | 4.170         | TR        | MONTECCHIO |          | No                            | 13/11/2009           | TRASFERIMENTO A TITOLO GRATUITO | Valore catastale   | 700,38   | 700,38   | PROVINCIA                   |   |
| 3769   | TERRENI DEMANIALI  | 1.2.2.01.03.01.001  | Demaniale  | 15     | 8          | 5.260         | TR        | MONTECCHIO |          | No                            | 13/11/2009           | TRASFERIMENTO A TITOLO GRATUITO | Valore catastale   | 862,38   | 862,38   | PROVINCIA                   |   |
| 3770   | TERRENI DEMANIALI  | 1.2.2.01.03.01.001  | Demaniale  | 15     | 45         | 280           | TR        | MONTECCHIO |          | No                            | 13/11/2009           | TRASFERIMENTO A TITOLO GRATUITO | Valore catastale   | 47,13  | 47,13  | PROVINCIA                   |   |
| 3771   | TERRENI DEMANIALI  | 1.2.2.01.03.01.001  | Demaniale  | 15     | 54         | 240           | TR        | MONTECCHIO |          | No                            | 13/11/2009           | TRASFERIMENTO A TITOLO GRATUITO | Valore catastale   | 100,75   | 100,75   | PROVINCIA                   |   |
| 3772   | TERRENI DEMANIALI  | 1.2.2.01.03.01.001  | Demaniale  | 15     | 55         | 20            | TR        | MONTECCHIO |          | No                            | 13/11/2009           | TRASFERIMENTO A TITOLO GRATUITO | Valore catastale   | 8,13   | 8,13   | PROVINCIA                   |   |
| 3773   | TERRENI DEMANIALI  | 1.2.2.01.03.01.001  | Demaniale  | 15     | 56         | 50            | TR        | MONTECCHIO |          | No                            | 13/11/2009           | TRASFERIMENTO A TITOLO GRATUITO | Valore catastale   | 27,63  | 27,63  | PROVINCIA                   |   |
| 3774   | TERRENI DEMANIALI  | 1.2.2.01.03.01.001  | Demaniale  | 16     | 20         | 1.150         | TR        | MONTECCHIO |          | No                            | 13/11/2009           | TRASFERIMENTO A TITOLO GRATUITO | Valore catastale   | 193,38   | 193,38   | PROVINCIA                   |   |
| 3775   | TERRENI DEMANIALI  | 1.2.2.01.03.01.001  | Demaniale  | 16     | 21         | 610           | TR        | MONTECCHIO |          | No                            | 13/11/2009           | TRASFERIMENTO A TITOLO GRATUITO | Valore catastale   | 102,38   | 102,38   | PROVINCIA                   |   |
| 3776   | TERRENI DEMANIALI  | 1.2.2.01.03.01.001  | Demaniale  | 16     | 38         | 1.450         | TR        | MONTECCHIO |          | No                            | 13/11/2009           | TRASFERIMENTO A TITOLO GRATUITO | Valore catastale   | 243,75   | 243,75   | PROVINCIA                   |   |
| 3777   | TERRENI DEMANIALI  | 1.2.2.01.03.01.001  | Demaniale  | 16     | 49         | 8.980         | TR        | MONTECCHIO |          | No                            | 13/11/2009           | TRASFERIMENTO A TITOLO GRATUITO | Valore catastale   | 1.508,00   | 1.508,00   | PROVINCIA                   |   |
| 3778   | TERRENI DEMANIALI  | 1.2.2.01.03.01.001  | Demaniale  | 16     | 50         | 2.620         | TR        | MONTECCHIO |          | No                            | 13/11/2009           | TRASFERIMENTO A TITOLO GRATUITO | Valore catastale   | 440,38   | 440,38   | PROVINCIA                   |   |
| 3779   | TERRENI DEMANIALI  | 1.2.2.01.03.01.001  | Demaniale  | 17     | 19         | 4.080         | TR        | MONTECCHIO |          | No                            | 13/11/2009           | TRASFERIMENTO A TITOLO GRATUITO | Valore catastale   | 684,13   | 684,13   | PROVINCIA                   |   |
| 3780   | TERRENI DEMANIALI  | 1.2.2.01.03.01.001  | Demaniale  | 17     | 34         | 3.220         | TR        | MONTECCHIO |          | No                            | 13/11/2009           | TRASFERIMENTO A TITOLO GRATUITO | Valore catastale   | 541,13   | 541,13   | PROVINCIA                   |   |
| 3781   | TERRENI DEMANIALI  | 1.2.2.01.03.01.001  | Demaniale  | 17     | 39         | 6.030         | TR        | MONTECCHIO |          | No                            | 13/11/2009           | TRASFERIMENTO A TITOLO GRATUITO | Valore catastale   | 1.012,38   | 1.012,38   | PROVINCIA                   |   |
| 3782   | TERRENI DEMANIALI  | 1.2.2.01.03.01.001  | Demaniale  | 17     | 42         | 1.460         | TR        | MONTECCHIO |          | No                            | 13/11/2009           | TRASFERIMENTO A TITOLO GRATUITO | Valore catastale   | 245,38   | 245,38   | PROVINCIA                   |   |
| 3783   | TERRENI DEMANIALI  | 1.2.2.01.03.01.001  | Demaniale  | 17     | 60         | 1.340         | TR        | MONTECCHIO |          | No                            | 13/11/2009           | TRASFERIMENTO A TITOLO GRATUITO | Valore catastale   | 224,25   | 224,25   | PROVINCIA                   |   |
| 3784   | TERRENI DEMANIALI  | 1.2.2.01.03.01.001  | Demaniale  | 18     | 102        | 860           | TR        | MONTECCHIO |          | No                            | 13/11/2009           | TRASFERIMENTO A TITOLO GRATUITO | Valore catastale   | 144,63   | 144,63   | PROVINCIA                   |   |
| 3785   | TERRENI DEMANIALI  | 1.2.2.01.03.01.001  | Demaniale  | 18     | 130        | 1.190         | TR        | MONTECCHIO |          | No                            | 13/11/2009           | TRASFERIMENTO A TITOLO GRATUITO | Valore catastale   | 199,88   | 199,88   | PROVINCIA                   |   |
| 3786   | TERRENI DEMANIALI  | 1.2.2.01.03.01.001  | Demaniale  | 18     | 135        | 1.150         | TR        | MONTECCHIO |          | No                            | 13/11/2009           | TRASFERIMENTO A TITOLO GRATUITO | Valore catastale   | 193,38   | 193,38   | PROVINCIA                   |   |
| 3787   | TERRENI DEMANIALI  | 1.2.2.01.03.01.001  | Demaniale  | 18     | 151        | 420           | TR        | MONTECCHIO |          | No                            | 13/11/2009           | TRASFERIMENTO A TITOLO GRATUITO | Valore catastale   | 69,88  | 69,88  | PROVINCIA                   |   |
| 3788   | TERRENI DEMANIALI  | 1.2.2.01.03.01.001  | Demaniale  | 18     | 153        | 140           | TR        | MONTECCHIO |          | No                            | 13/11/2009           | TRASFERIMENTO A TITOLO GRATUITO | Valore catastale   | 22,75  | 22,75  | PROVINCIA                   |   |
| 3789   | TERRENI DEMANIALI  | 1.2.2.01.03.01.001  | Demaniale  | 18     | 156        | 670           | TR        | MONTECCHIO |          | No                            | 13/11/2009           | TRASFERIMENTO A TITOLO GRATUITO | Valore catastale   | 112,13   | 112,13   | PROVINCIA                   |   |
| 3790   | TERRENI DEMANIALI  | 1.2.2.01.03.01.001  | Demaniale  | 18     | 158        | 3.650         | TR        | MONTECCHIO |          | No                            | 13/11/2009           | TRASFERIMENTO A TITOLO GRATUITO | Valore catastale   | 612,63   | 612,63   | PROVINCIA                   |   |
| 3791   | TERRENI DEMANIALI  | 1.2.2.01.03.01.001  | Demaniale  | 24     | 52         | 570           | TR        | MONTECCHIO |          | No                            | 13/11/2009           | TRASFERIMENTO A TITOLO GRATUITO | Valore catastale   | 95,88  | 95,88  | PROVINCIA                   |   |
| 3792   | TERRENI DEMANIALI  | 1.2.2.01.03.01.001  | Demaniale  | 24     | 58         | 870           | TR        | MONTECCHIO |          | No                            | 13/11/2009           | TRASFERIMENTO A TITOLO GRATUITO | Valore catastale   | 146,25   | 146,25   | PROVINCIA                   |   |
| 3793   | TERRENI DEMANIALI  | 1.2.2.01.03.01.001  | Demaniale  | 24     | 216        | 1.800         | TR        | MONTECCHIO |          | No                            | 13/11/2009           | TRASFERIMENTO A TITOLO GRATUITO | Valore catastale   | 302,25   | 302,25   | PROVINCIA                   |   |
| 3794   | TERRENI DEMANIALI  | 1.2.2.01.03.01.001  | Demaniale  | 24     | 272        | 1.700         | TR        | MONTECCHIO |          | No                            | 13/11/2009           | TRASFERIMENTO A TITOLO GRATUITO | Valore catastale   | 286,00   | 286,00   | PROVINCIA                   |   |

**PATRIMONIO IMMOBILIARE REGIONE UMBRIA**  
**Prospetto Terreni al 31/12/2017**

| Numero identificativo (da sistema informativo) | Classificazione secondo il piano dei conti dello Stato Patrimoniale in base al D.lgs. 118/2011 (descrizione) | Classificazione secondo il piano dei conti dello Stato Patrimoniale in base al D.lgs. 118/2011 (Codice) | Classificazione ai sensi del codice civile (demaniale/disponibile, indisponibile) | Foglio | Particella | Superficie mq | Provincia | Comune              | Località | Bene soggetto ad ammortamento | Data di acquisizione | Modalità di acquisizione        | Criterio di valutazione secondo i principi del D.lgs. 118/2011 | Valore dell'immobile secondo i principi del D.lgs. 118/2011 al 31/12/2017 (euro) | Valore dell'immobile secondo i principi del D.lgs. 118/2011 al 31/12/2016 (euro) | Eme Gestore                 | Note   |
|--|--|---|---|--------|------------|---------------|-----------|---------------------|----------|-------------------------------|----------------------|---------------------------------|--|--|--|-----------------------------|--|
| 37195  | TERRENI DEMANIALI  | 1.2.2.01.03.01.001  | Demaniale   | 24     | 391        | 1.790         | TR        | MONTECCHIO          |          | No                            | 13/11/2009           | TRASFERIMENTO A TITOLO GRATUITO | Valore catastale   | 1.122,88   | 1.122,88   | PROVINCIA                   |  |
| 37196  | TERRENI DEMANIALI  | 1.2.2.01.03.01.001  | Demaniale   | 24     | 489        | 1.370         | TR        | MONTECCHIO          |          | No                            | 13/11/2009           | TRASFERIMENTO A TITOLO GRATUITO | Valore catastale   | 230,75   | 230,75   | PROVINCIA                   |  |
| 37197  | TERRENI DEMANIALI  | 1.2.2.01.03.01.001  | Demaniale   | 27     | 105        | 9.910         | TR        | MONTECCHIO          |          | No                            | 13/11/2009           | TRASFERIMENTO A TITOLO GRATUITO | Valore catastale   | 1.664,00   | 1.664,00   | PROVINCIA                   |  |
| 37198  | TERRENI DEMANIALI  | 1.2.2.01.03.01.001  | Demaniale   | 27     | 284        | 10.480        | TR        | MONTECCHIO          |          | No                            | 13/11/2009           | TRASFERIMENTO A TITOLO GRATUITO | Valore catastale   | 2.200,25   | 2.200,25   | PROVINCIA                   |  |
| 37199  | TERRENI DEMANIALI  | 1.2.2.01.03.01.001  | Demaniale   | 27     | 285        | 50            | TR        | MONTECCHIO          |          | No                            | 13/11/2009           | TRASFERIMENTO A TITOLO GRATUITO | Valore catastale   | 9,75   | 9,75   | PROVINCIA                   |  |
| 30684  | TERRENI DEMANIALI  | 1.2.2.01.03.01.001  | Demaniale   | 1      | 107        | 80            | PG        | MONTEFALCO          |          | No                            | 02/09/1984           | ESPROPRIO                       | Valore catastale   | 69,88  | 69,88  | AGENZIA FORESTALE REGIONALE | Il valore del bene è stato determinato con il catasto Valore Catastale in quanto non è concesso il valore di appoggio. |
| 30685  | TERRENI DEMANIALI  | 1.2.2.01.03.01.001  | Demaniale   | 1      | 108        | 680           | PG        | MONTEFALCO          |          | No                            | 02/09/1984           | ESPROPRIO                       | Valore catastale   | 598,00   | 598,00   | AGENZIA FORESTALE REGIONALE | Il valore del bene è stato determinato con il catasto Valore Catastale in quanto non è concesso il valore di appoggio. |
| 30686  | TERRENI DEMANIALI  | 1.2.2.01.03.01.001  | Demaniale   | 1      | 96         | 1.720         | PG        | MONTEFALCO          |          | No                            | 02/09/1984           | ESPROPRIO                       | Valore catastale   | 1.350,38   | 1.350,38   | AGENZIA FORESTALE REGIONALE | Il valore del bene è stato determinato con il catasto Valore Catastale in quanto non è concesso il valore di appoggio. |
| 30687  | TERRENI DEMANIALI  | 1.2.2.01.03.01.001  | Demaniale   | 1      | 106        | 60            | PG        | MONTEFALCO          |          | No                            | 02/09/1984           | ESPROPRIO                       | Valore catastale   | 52,00  | 52,00  | AGENZIA FORESTALE REGIONALE | Il valore del bene è stato determinato con il catasto Valore Catastale in quanto non è concesso il valore di appoggio. |
| 30688  | TERRENI DEMANIALI  | 1.2.2.01.03.01.001  | Demaniale   | 1      | 105        | 135           | PG        | MONTEFALCO          |          | No                            | 02/09/1984           | ESPROPRIO                       | Valore catastale   | 117,00   | 117,00   | AGENZIA FORESTALE REGIONALE | Il valore del bene è stato determinato con il catasto Valore Catastale in quanto non è concesso il valore di appoggio. |
| 30689  | TERRENI DEMANIALI  | 1.2.2.01.03.01.001  | Demaniale   | 1      | 104        | 270           | PG        | MONTEFALCO          |          | No                            | 02/09/1984           | ESPROPRIO                       | Valore catastale   | 266,50   | 266,50   | AGENZIA FORESTALE REGIONALE | Il valore del bene è stato determinato con il catasto Valore Catastale in quanto non è concesso il valore di appoggio. |
| 30670  | TERRENI DEMANIALI  | 1.2.2.01.03.01.001  | Demaniale   | 1      | 95         | 1.680         | PG        | MONTEFALCO          |          | No                            | 02/09/1984           | ESPROPRIO                       | Valore catastale   | 1.317,88   | 1.317,88   | AGENZIA FORESTALE REGIONALE | Il valore del bene è stato determinato con il catasto Valore Catastale in quanto non è concesso il valore di appoggio. |
| 30671  | TERRENI DEMANIALI  | 1.2.2.01.03.01.001  | Demaniale   | 1      | 102        | 110           | PG        | MONTEFALCO          |          | No                            | 02/09/1984           | ESPROPRIO                       | Valore catastale   | 30,88  | 30,88  | AGENZIA FORESTALE REGIONALE | Il valore del bene è stato determinato con il catasto Valore Catastale in quanto non è concesso il valore di appoggio. |
| 30672  | TERRENI DEMANIALI  | 1.2.2.01.03.01.001  | Demaniale   | 1      | 103        | 80            | PG        | MONTEFALCO          |          | No                            | 02/09/1984           | ESPROPRIO                       | Valore catastale   | 22,75  | 22,75  | AGENZIA FORESTALE REGIONALE | Il valore del bene è stato determinato con il catasto Valore Catastale in quanto non è concesso il valore di appoggio. |
| 30673  | TERRENI DEMANIALI  | 1.2.2.01.03.01.001  | Demaniale   | 1      | 100        | 90            | PG        | MONTEFALCO          |          | No                            | 02/09/1984           | ESPROPRIO                       | Valore catastale   | 24,38  | 24,38  | AGENZIA FORESTALE REGIONALE | Il valore del bene è stato determinato con il catasto Valore Catastale in quanto non è concesso il valore di appoggio. |
| 30674  | TERRENI DEMANIALI  | 1.2.2.01.03.01.001  | Demaniale   | 1      | 101        | 60            | PG        | MONTEFALCO          |          | No                            | 02/09/1984           | ESPROPRIO                       | Valore catastale   | 16,25  | 16,25  | AGENZIA FORESTALE REGIONALE | Il valore del bene è stato determinato con il catasto Valore Catastale in quanto non è concesso il valore di appoggio. |
| 30675  | TERRENI DEMANIALI  | 1.2.2.01.03.01.001  | Demaniale   | 1      | 98         | 520           | PG        | MONTEFALCO          |          | No                            | 02/09/1984           | ESPROPRIO                       | Valore catastale   | 143,00   | 143,00   | AGENZIA FORESTALE REGIONALE | Il valore del bene è stato determinato con il catasto Valore Catastale in quanto non è concesso il valore di appoggio. |
| 30676  | TERRENI DEMANIALI  | 1.2.2.01.03.01.001  | Demaniale   | 1      | 99         | 2             | PG        | MONTEFALCO          |          | No                            | 02/09/1984           | ESPROPRIO                       | Valore catastale   | 1,63   | 1,63   | AGENZIA FORESTALE REGIONALE | Il valore del bene è stato determinato con il catasto Valore Catastale in quanto non è concesso il valore di appoggio. |
| 30677  | TERRENI DEMANIALI  | 1.2.2.01.03.01.001  | Demaniale   | 1      | 97         | 80            | PG        | MONTEFALCO          |          | No                            | 02/09/1984           | ESPROPRIO                       | Valore catastale   | 69,88  | 69,88  | AGENZIA FORESTALE REGIONALE | Il valore del bene è stato determinato con il catasto Valore Catastale in quanto non è concesso il valore di appoggio. |
| 30678  | TERRENI DEMANIALI  | 1.2.2.01.03.01.001  | Demaniale   | 1      | 94         | 380           | PG        | MONTEFALCO          |          | No                            | 02/09/1984           | ESPROPRIO                       | Valore catastale   | 305,50   | 305,50   | AGENZIA FORESTALE REGIONALE | Il valore del bene è stato determinato con il catasto Valore Catastale in quanto non è concesso il valore di appoggio. |
| 30679  | TERRENI DEMANIALI  | 1.2.2.01.03.01.001  | Demaniale   | 1      | 109        | 1.320         | PG        | MONTEFALCO          |          | No                            | 02/09/1984           | ESPROPRIO                       | Valore catastale   | 1.035,13   | 1.035,13   | AGENZIA FORESTALE REGIONALE | Il valore del bene è stato determinato con il catasto Valore Catastale in quanto non è concesso il valore di appoggio. |
| 30680  | TERRENI DEMANIALI  | 1.2.2.01.03.01.001  | Demaniale   | 1      | 111        | 180           | PG        | MONTEFALCO          |          | No                            | 02/09/1984           | ESPROPRIO                       | Valore catastale   | 141,38   | 141,38   | AGENZIA FORESTALE REGIONALE | Il valore del bene è stato determinato con il catasto Valore Catastale in quanto non è concesso il valore di appoggio. |
| 30681  | TERRENI DEMANIALI  | 1.2.2.01.03.01.001  | Demaniale   | 2      | 201        | 1.840         | PG        | MONTEFALCO          |          | No                            | 02/09/1984           | ESPROPRIO                       | Valore catastale   | 1.597,38   | 1.597,38   | AGENZIA FORESTALE REGIONALE | Il valore del bene è stato determinato con il catasto Valore Catastale in quanto non è concesso il valore di appoggio. |
| 30682  | TERRENI DEMANIALI  | 1.2.2.01.03.01.001  | Demaniale   | 19     | 54         | 1.600         | PG        | MONTEFALCO          |          | No                            | 04/12/2009           | TRASFERIMENTO A TITOLO GRATUITO | Valore catastale   | 1.009,13   | 1.009,13   | PROVINCIA                   |  |
| 30683  | TERRENI DEMANIALI  | 1.2.2.01.03.01.001  | Demaniale   | 18     | 508        | 1.052         | PG        | MONTEFALCO          |          | No                            | 15/07/2011           | ACQUISIZIONE                    | Valore acquisizione  | 2.636,30   | 2.636,30   | PROVINCIA                   |  |
| 30684  | TERRENI DEMANIALI  | 1.2.2.01.03.01.001  | Demaniale   | 16     | 540        | 707           | PG        | MONTEFALCO          |          | No                            | 15/07/2011           | ACQUISIZIONE                    | Valore acquisizione  | 885,88   | 885,88   | PROVINCIA                   |  |
| 30685  | TERRENI DEMANIALI  | 1.2.2.01.03.01.001  | Demaniale   | 16     | 541        | 782           | PG        | MONTEFALCO          |          | No                            | 15/07/2011           | ACQUISIZIONE                    | Valore acquisizione  | 979,84   | 979,84   | PROVINCIA                   |  |
| 37201  | TERRENI DEMANIALI  | 1.2.2.01.03.01.001  | Demaniale   | 2      | 200        | 340           | TR        | MONTEFRANCO         |          | No                            | 13/11/2009           | TRASFERIMENTO A TITOLO GRATUITO | Valore catastale   | 45,50  | 45,50  | PROVINCIA                   |  |
| 40286  | TERRENI DEMANIALI  | 1.2.2.01.03.01.001  | Demaniale   | 10     | 759        | 200           | TR        | MONTEFRANCO         |          | No                            | 06/01/2012           | ESPROPRIO                       | Valore catastale   | 175,50   | 175,50   | PROVINCIA                   | Il valore del bene è stato determinato con il catasto Valore Catastale in quanto non è concesso il valore di appoggio. |
| 40285  | TERRENI DEMANIALI  | 1.2.2.01.03.01.001  | Demaniale   | 10     | 757        | 10            | TR        | MONTEFRANCO         |          | No                            | 06/01/2012           | ESPROPRIO                       | Valore catastale   | 0,00   | 0,00   | PROVINCIA                   | Il valore del bene è stato determinato con il catasto Valore Catastale in quanto non è concesso il valore di appoggio. |
| 37200  | TERRENI DEMANIALI  | 1.2.2.01.03.01.001  | Demaniale   | 2      | 199        | 360           | TR        | MONTEFRANCO         |          | No                            | 13/11/2009           | TRASFERIMENTO A TITOLO GRATUITO | Valore catastale   | 165,75   | 165,75   | PROVINCIA                   |  |
| 37202  | TERRENI DEMANIALI  | 1.2.2.01.03.01.001  | Demaniale   | 5      | 78         | 2.900         | TR        | MONTELEONE DORVIETO |          | No                            | 13/11/2009           | TRASFERIMENTO A TITOLO GRATUITO | Valore catastale   | 316,88   | 316,88   | PROVINCIA                   |  |
| 37203  | TERRENI DEMANIALI  | 1.2.2.01.03.01.001  | Demaniale   | 5      | 79         | 940           | TR        | MONTELEONE DORVIETO |          | No                            | 13/11/2009           | TRASFERIMENTO A TITOLO GRATUITO | Valore catastale   | 118,63   | 118,63   | PROVINCIA                   |  |

| Numero identificativo (da sistema informativo) | Classificazione secondo il piano dei conti dello Stato Patrimoniale in base al D.lgs. 118/2011 (descrizione) | Classificazione secondo il piano dei conti dello Stato Patrimoniale in base al D.lgs. 118/2011 (Codice) | Classificazione ai sensi del codice civile (demaniale, disponibile, indisponibile) | Foglio | Particella | Superficie mq | Provincia | Comune               | Località           | Bene soggetto ad ammortamento | Data di acquisizione | Modalità di acquisizione        | Criterio di valutazione secondo i principi del D.lgs. 118/2011 | Valore dell'immobile secondo i principi del D.lgs. 118/2011 al 31/12/2017 (euro) | Valore dell'immobile secondo i principi del D.lgs. 118/2011 al 31/12/2016 (euro) | Eme Gestore | Note |
|--|--|---|--|--------|------------|---------------|-----------|----------------------|--------------------|-------------------------------|----------------------|---------------------------------|--|--|--|-------------|------|
| 37204  | TERRENI DEMANIALI  | 1.2.2.01.03.01.001  | Demaniale  | 7      | 343        | 100           | TR        | MONTELEONE D'ORVIETO | VIA SANDRO PERTINI | No                            | 13/11/2009           | TRASFERIMENTO A TITOLO GRATUITO | Valore catastale   | 11,38  | 11,38  | PROVINCIA   |      |
| 37205  | TERRENI DEMANIALI  | 1.2.2.01.03.01.001  | Demaniale  | 8      | 100        | 1.060         | TR        | MONTELEONE D'ORVIETO | VIA SANDRO PERTINI | No                            | 13/11/2009           | TRASFERIMENTO A TITOLO GRATUITO | Valore catastale   | 133,25   | 133,25   | PROVINCIA   |      |
| 37206  | TERRENI DEMANIALI  | 1.2.2.01.03.01.001  | Demaniale  | 8      | 360        | 1.506         | TR        | MONTELEONE D'ORVIETO | VIA SANDRO PERTINI | No                            | 13/11/2009           | TRASFERIMENTO A TITOLO GRATUITO | Valore catastale   | 1.579,50   | 1.579,50   | PROVINCIA   |      |
| 37207  | TERRENI DEMANIALI  | 1.2.2.01.03.01.001  | Demaniale  | 11     | 13         | 2.700         | TR        | MONTELEONE D'ORVIETO |                    | No                            | 13/11/2009           | TRASFERIMENTO A TITOLO GRATUITO | Valore catastale   | 316,88   | 316,88   | PROVINCIA   |      |
| 37208  | TERRENI DEMANIALI  | 1.2.2.01.03.01.001  | Demaniale  | 11     | 23         | 730           | TR        | MONTELEONE D'ORVIETO |                    | No                            | 13/11/2009           | TRASFERIMENTO A TITOLO GRATUITO | Valore catastale   | 86,13  | 86,13  | PROVINCIA   |      |
| 37209  | TERRENI DEMANIALI  | 1.2.2.01.03.01.001  | Demaniale  | 11     | 24         | 2.170         | TR        | MONTELEONE D'ORVIETO |                    | No                            | 13/11/2009           | TRASFERIMENTO A TITOLO GRATUITO | Valore catastale   | 255,13   | 255,13   | PROVINCIA   |      |
| 37210  | TERRENI DEMANIALI  | 1.2.2.01.03.01.001  | Demaniale  | 11     | 34         | 1.780         | TR        | MONTELEONE D'ORVIETO |                    | No                            | 13/11/2009           | TRASFERIMENTO A TITOLO GRATUITO | Valore catastale   | 209,63   | 209,63   | PROVINCIA   |      |
| 37211  | TERRENI DEMANIALI  | 1.2.2.01.03.01.001  | Demaniale  | 11     | 36         | 220           | TR        | MONTELEONE D'ORVIETO |                    | No                            | 13/11/2009           | TRASFERIMENTO A TITOLO GRATUITO | Valore catastale   | 26,00  | 26,00  | PROVINCIA   |      |
| 37212  | TERRENI DEMANIALI  | 1.2.2.01.03.01.001  | Demaniale  | 11     | 37         | 1.340         | TR        | MONTELEONE D'ORVIETO |                    | No                            | 13/11/2009           | TRASFERIMENTO A TITOLO GRATUITO | Valore catastale   | 157,63   | 157,63   | PROVINCIA   |      |
| 37213  | TERRENI DEMANIALI  | 1.2.2.01.03.01.001  | Demaniale  | 11     | 45         | 1.700         | TR        | MONTELEONE D'ORVIETO |                    | No                            | 13/11/2009           | TRASFERIMENTO A TITOLO GRATUITO | Valore catastale   | 1.269,13   | 1.269,13   | PROVINCIA   |      |
| 37214  | TERRENI DEMANIALI  | 1.2.2.01.03.01.001  | Demaniale  | 11     | 46         | 10            | TR        | MONTELEONE D'ORVIETO |                    | No                            | 13/11/2009           | TRASFERIMENTO A TITOLO GRATUITO | Valore catastale   | 8,13   | 8,13   | PROVINCIA   |      |
| 37215  | TERRENI DEMANIALI  | 1.2.2.01.03.01.001  | Demaniale  | 11     | 47         | 1.020         | TR        | MONTELEONE D'ORVIETO |                    | No                            | 13/11/2009           | TRASFERIMENTO A TITOLO GRATUITO | Valore catastale   | 762,13   | 762,13   | PROVINCIA   |      |
| 37216  | TERRENI DEMANIALI  | 1.2.2.01.03.01.001  | Demaniale  | 11     | 48         | 960           | TR        | MONTELEONE D'ORVIETO |                    | No                            | 13/11/2009           | TRASFERIMENTO A TITOLO GRATUITO | Valore catastale   | 716,63   | 716,63   | PROVINCIA   |      |
| 37217  | TERRENI DEMANIALI  | 1.2.2.01.03.01.001  | Demaniale  | 16     | 292        | 180           | TR        | MONTELEONE D'ORVIETO | VIA SAN LORENZO    | No                            | 13/11/2009           | TRASFERIMENTO A TITOLO GRATUITO | Valore catastale   | 19,50  | 19,50  | PROVINCIA   |      |
| 37218  | TERRENI DEMANIALI  | 1.2.2.01.03.01.001  | Demaniale  | 16     | 293        | 790           | TR        | MONTELEONE D'ORVIETO | VIA SAN LORENZO    | No                            | 13/11/2009           | TRASFERIMENTO A TITOLO GRATUITO | Valore catastale   | 86,13  | 86,13  | PROVINCIA   |      |
| 37219  | TERRENI DEMANIALI  | 1.2.2.01.03.01.001  | Demaniale  | 16     | 294        | 120           | TR        | MONTELEONE D'ORVIETO | VIA SAN LORENZO    | No                            | 13/11/2009           | TRASFERIMENTO A TITOLO GRATUITO | Valore catastale   | 13,00  | 13,00  | PROVINCIA   |      |
| 37220  | TERRENI DEMANIALI  | 1.2.2.01.03.01.001  | Demaniale  | 16     | 295        | 130           | TR        | MONTELEONE D'ORVIETO | VIA SAN LORENZO    | No                            | 13/11/2009           | TRASFERIMENTO A TITOLO GRATUITO | Valore catastale   | 14,63  | 14,63  | PROVINCIA   |      |
| 37221  | TERRENI DEMANIALI  | 1.2.2.01.03.01.001  | Demaniale  | 16     | 299        | 170           | TR        | MONTELEONE D'ORVIETO | VIA SAN LORENZO    | No                            | 13/11/2009           | TRASFERIMENTO A TITOLO GRATUITO | Valore catastale   | 17,88  | 17,88  | PROVINCIA   |      |
| 37222  | TERRENI DEMANIALI  | 1.2.2.01.03.01.001  | Demaniale  | 16     | 300        | 53            | TR        | MONTELEONE D'ORVIETO | VIA SAN LORENZO    | No                            | 13/11/2009           | TRASFERIMENTO A TITOLO GRATUITO | Valore catastale   | 6,50   | 6,50   | PROVINCIA   |      |
| 37223  | TERRENI DEMANIALI  | 1.2.2.01.03.01.001  | Demaniale  | 17     | 194        | 283           | TR        | MONTELEONE D'ORVIETO | VIALE BOTANICA     | No                            | 13/11/2009           | TRASFERIMENTO A TITOLO GRATUITO | Valore catastale   | 22,75  | 22,75  | PROVINCIA   |      |
| 37224  | TERRENI DEMANIALI  | 1.2.2.01.03.01.001  | Demaniale  | 18     | 78         | 100           | TR        | MONTELEONE D'ORVIETO | FRAZIONE COLLEBASO | No                            | 13/11/2009           | TRASFERIMENTO A TITOLO GRATUITO | Valore catastale   | 78,00  | 78,00  | PROVINCIA   |      |
| 37225  | TERRENI DEMANIALI  | 1.2.2.01.03.01.001  | Demaniale  | 18     | 559        | 50            | TR        | MONTELEONE D'ORVIETO | FRAZIONE COLLEBASO | No                            | 13/11/2009           | TRASFERIMENTO A TITOLO GRATUITO | Valore catastale   | 39,00  | 39,00  | PROVINCIA   |      |
| 37226  | TERRENI DEMANIALI  | 1.2.2.01.03.01.001  | Demaniale  | 18     | 561        | 90            | TR        | MONTELEONE D'ORVIETO | FRAZIONE COLLEBASO | No                            | 13/11/2009           | TRASFERIMENTO A TITOLO GRATUITO | Valore catastale   | 47,13  | 47,13  | PROVINCIA   |      |
| 37227  | TERRENI DEMANIALI  | 1.2.2.01.03.01.001  | Demaniale  | 18     | 562        | 90            | TR        | MONTELEONE D'ORVIETO | FRAZIONE COLLEBASO | No                            | 13/11/2009           | TRASFERIMENTO A TITOLO GRATUITO | Valore catastale   | 69,88  | 69,88  | PROVINCIA   |      |
| 37228  | TERRENI DEMANIALI  | 1.2.2.01.03.01.001  | Demaniale  | 18     | 563        | 50            | TR        | MONTELEONE D'ORVIETO | FRAZIONE COLLEBASO | No                            | 13/11/2009           | TRASFERIMENTO A TITOLO GRATUITO | Valore catastale   | 26,00  | 26,00  | PROVINCIA   |      |
| 37229  | TERRENI DEMANIALI  | 1.2.2.01.03.01.001  | Demaniale  | 19     | 275        | 120           | TR        | MONTELEONE D'ORVIETO | VIA SAN LORENZO    | No                            | 13/11/2009           | TRASFERIMENTO A TITOLO GRATUITO | Valore catastale   | 99,13  | 99,13  | PROVINCIA   |      |
| 37230  | TERRENI DEMANIALI  | 1.2.2.01.03.01.001  | Demaniale  | 19     | 279        | 150           | TR        | MONTELEONE D'ORVIETO | VIA SAN LORENZO    | No                            | 13/11/2009           | TRASFERIMENTO A TITOLO GRATUITO | Valore catastale   | 123,50   | 123,50   | PROVINCIA   |      |
| 37231  | TERRENI DEMANIALI  | 1.2.2.01.03.01.001  | Demaniale  | 19     | 280        | 660           | TR        | MONTELEONE D'ORVIETO | VIA SAN LORENZO    | No                            | 13/11/2009           | TRASFERIMENTO A TITOLO GRATUITO | Valore catastale   | 542,75   | 542,75   | PROVINCIA   |      |
| 37232  | TERRENI DEMANIALI  | 1.2.2.01.03.01.001  | Demaniale  | 19     | 286        | 570           | TR        | MONTELEONE D'ORVIETO | VIA SAN LORENZO    | No                            | 13/11/2009           | TRASFERIMENTO A TITOLO GRATUITO | Valore catastale   | 61,75  | 61,75  | PROVINCIA   |      |
| 37233  | TERRENI DEMANIALI  | 1.2.2.01.03.01.001  | Demaniale  | 19     | 287        | 500           | TR        | MONTELEONE D'ORVIETO | VIA SAN LORENZO    | No                            | 13/11/2009           | TRASFERIMENTO A TITOLO GRATUITO | Valore catastale   | 55,25  | 55,25  | PROVINCIA   |      |
| 37234  | TERRENI DEMANIALI  | 1.2.2.01.03.01.001  | Demaniale  | 19     | 288        | 1.220         | TR        | MONTELEONE D'ORVIETO | VIA SAN LORENZO    | No                            | 13/11/2009           | TRASFERIMENTO A TITOLO GRATUITO | Valore catastale   | 133,25   | 133,25   | PROVINCIA   |      |
| 37235  | TERRENI DEMANIALI  | 1.2.2.01.03.01.001  | Demaniale  | 19     | 289        | 450           | TR        | MONTELEONE D'ORVIETO | VIA SAN LORENZO    | No                            | 13/11/2009           | TRASFERIMENTO A TITOLO GRATUITO | Valore catastale   | 48,75  | 48,75  | PROVINCIA   |      |
| 37236  | TERRENI DEMANIALI  | 1.2.2.01.03.01.001  | Demaniale  | 19     | 290        | 100           | TR        | MONTELEONE D'ORVIETO | VIA SAN LORENZO    | No                            | 13/11/2009           | TRASFERIMENTO A TITOLO GRATUITO | Valore catastale   | 11,38  | 11,38  | PROVINCIA   |      |

| Numero identificativo (da sistema di cartografia catastale) | Classificazione secondo il piano dei conti dello Stato Patrimoniale in base al D.lgs. 118/2011 (descrizione) | Classificazione secondo il piano dei conti dello Stato Patrimoniale in base al D.lgs. 118/2011 (Codice) | Classificazione ai sensi del codice civile (demaniale, disponibile, indisponibile) | Foglio | Particella | Superficie mq | Provincia | Comune               | Località       | Bene soggetto ad ammortamento | Data di acquisizione | Modalità di acquisizione        | Criterio di valutazione secondo i principi del D.lgs. 118/2011 | Valore dell'immobile secondo i principi del D.lgs. 118/2011 al 31/12/2017 (euro) | Valore dell'immobile secondo i principi del D.lgs. 118/2011 al 31/12/2016 (euro) | Eme Gestore | Note  |
|---|--|---|--|--------|------------|---------------|-----------|----------------------|----------------|-------------------------------|----------------------|---------------------------------|--|--|--|-------------|---|
| 37237   | TERRENI DEMANIALI  | 1.2.2.01.03.01.001  | Demaniale  | 19     | 291        | 210           | TR        | MONTELEONE D'ORVIETO |                | No                            | 13/11/2009           | TRASFERIMENTO A TITOLO GRATUITO | Valore catastale   | 22,75  | 22,75  | PROVINCIA   |   |
| 37238   | TERRENI DEMANIALI  | 1.2.2.01.03.01.001  | Demaniale  | 23     | 140        | 100           | TR        | MONTELEONE D'ORVIETO | VIALE BOTANICA | No                            | 13/11/2009           | TRASFERIMENTO A TITOLO GRATUITO | Valore catastale   | 78,00  | 78,00  | PROVINCIA   |   |
| 37239   | TERRENI DEMANIALI  | 1.2.2.01.03.01.001  | Demaniale  | 23     | 144        | 1.700         | TR        | MONTELEONE D'ORVIETO | VIALE BOTANICA | No                            | 13/11/2009           | TRASFERIMENTO A TITOLO GRATUITO | Valore catastale   | 185,25   | 185,25   | PROVINCIA   |   |
| 37240   | TERRENI DEMANIALI  | 1.2.2.01.03.01.001  | Demaniale  | 23     | 151        | 100           | TR        | MONTELEONE D'ORVIETO | VIALE BOTANICA | No                            | 13/11/2009           | TRASFERIMENTO A TITOLO GRATUITO | Valore catastale   | 11,38  | 11,38  | PROVINCIA   |   |
| 37241   | TERRENI DEMANIALI  | 1.2.2.01.03.01.001  | Demaniale  | 23     | 152        | 3.380         | TR        | MONTELEONE D'ORVIETO | VIALE BOTANICA | No                            | 13/11/2009           | TRASFERIMENTO A TITOLO GRATUITO | Valore catastale   | 366,88   | 366,88   | PROVINCIA   |   |
| 37242   | TERRENI DEMANIALI  | 1.2.2.01.03.01.001  | Demaniale  | 23     | 153        | 150           | TR        | MONTELEONE D'ORVIETO | VIALE BOTANICA | No                            | 13/11/2009           | TRASFERIMENTO A TITOLO GRATUITO | Valore catastale   | 16,25  | 16,25  | PROVINCIA   |   |
| 37243   | TERRENI DEMANIALI  | 1.2.2.01.03.01.001  | Demaniale  | 23     | 154        | 400           | TR        | MONTELEONE D'ORVIETO | VIALE BOTANICA | No                            | 13/11/2009           | TRASFERIMENTO A TITOLO GRATUITO | Valore catastale   | 43,88  | 43,88  | PROVINCIA   |   |
| 37244   | TERRENI DEMANIALI  | 1.2.2.01.03.01.001  | Demaniale  | 25     | 143        | 230           | TR        | MONTELEONE D'ORVIETO | VIALE BOTANICA | No                            | 13/11/2009           | TRASFERIMENTO A TITOLO GRATUITO | Valore catastale   | 24,38  | 24,38  | PROVINCIA   |   |
| 37245   | TERRENI DEMANIALI  | 1.2.2.01.03.01.001  | Demaniale  | 25     | 144        | 1.170         | TR        | MONTELEONE D'ORVIETO | VIALE BOTANICA | No                            | 13/11/2009           | TRASFERIMENTO A TITOLO GRATUITO | Valore catastale   | 128,38   | 128,38   | PROVINCIA   |   |
| 37246   | TERRENI DEMANIALI  | 1.2.2.01.03.01.001  | Demaniale  | 22     | 87         | 540           | TR        | MONTELEONE D'ORVIETO |                | No                            | 06/12/1987           | ACQUISIZIONE                    | Valore catastale   | 40,63  | 40,63  | REGIONE     | Il valore del bene è stato determinato con il catasto Valore Catastale in quanto non è ancora il valore di acquisizione |
| 37247   | TERRENI DEMANIALI  | 1.2.2.01.03.01.001  | Demaniale  | 22     | 82         | 1.700         | TR        | MONTELEONE D'ORVIETO |                | No                            | 06/12/1987           | ACQUISIZIONE                    | Valore catastale   | 128,38   | 128,38   | REGIONE     | Il valore del bene è stato determinato con il catasto Valore Catastale in quanto non è ancora il valore di acquisizione |
| 37248   | TERRENI DEMANIALI  | 1.2.2.01.03.01.001  | Demaniale  | 22     | 102        | 1.040         | TR        | MONTELEONE D'ORVIETO |                | No                            | 06/12/1987           | ACQUISIZIONE                    | Valore catastale   | 104,00   | 104,00   | REGIONE     | Il valore del bene è stato determinato con il catasto Valore Catastale in quanto non è ancora il valore di acquisizione |
| 37249   | TERRENI DEMANIALI  | 1.2.2.01.03.01.001  | Demaniale  | 22     | 106        | 380           | TR        | MONTELEONE D'ORVIETO |                | No                            | 29/01/1988           | ACQUISIZIONE                    | Valore catastale   | 39,00  | 39,00  | REGIONE     | Il valore del bene è stato determinato con il catasto Valore Catastale in quanto non è ancora il valore di acquisizione |
| 37250   | TERRENI DEMANIALI  | 1.2.2.01.03.01.001  | Demaniale  | 22     | 121        | 280           | TR        | MONTELEONE D'ORVIETO |                | No                            | 29/01/1988           | ACQUISIZIONE                    | Valore catastale   | 21,13  | 21,13  | REGIONE     | Il valore del bene è stato determinato con il catasto Valore Catastale in quanto non è ancora il valore di acquisizione |
| 37251   | TERRENI DEMANIALI  | 1.2.2.01.03.01.001  | Demaniale  | 22     | 141        | 360           | TR        | MONTELEONE D'ORVIETO |                | No                            | 06/12/1987           | ACQUISIZIONE                    | Valore catastale   | 27,63  | 27,63  | REGIONE     | Il valore del bene è stato determinato con il catasto Valore Catastale in quanto non è ancora il valore di acquisizione |
| 37252   | TERRENI DEMANIALI  | 1.2.2.01.03.01.001  | Demaniale  | 22     | 142        | 960           | TR        | MONTELEONE D'ORVIETO |                | No                            | 06/12/1987           | ACQUISIZIONE                    | Valore catastale   | 71,50  | 71,50  | REGIONE     | Il valore del bene è stato determinato con il catasto Valore Catastale in quanto non è ancora il valore di acquisizione |
| 37253   | TERRENI DEMANIALI  | 1.2.2.01.03.01.001  | Demaniale  | 22     | 172        | 200           | TR        | MONTELEONE D'ORVIETO |                | No                            | 01/02/1987           | ACQUISIZIONE                    | Valore catastale   | 14,63  | 14,63  | REGIONE     | Il valore del bene è stato determinato con il catasto Valore Catastale in quanto non è ancora il valore di acquisizione |
| 37254   | TERRENI DEMANIALI  | 1.2.2.01.03.01.001  | Demaniale  | 22     | 206        | 200           | TR        | MONTELEONE D'ORVIETO |                | No                            | 29/01/1988           | ACQUISIZIONE                    | Valore catastale   | 208,00   | 208,00   | REGIONE     | Il valore del bene è stato determinato con il catasto Valore Catastale in quanto non è ancora il valore di acquisizione |
| 37255   | TERRENI DEMANIALI  | 1.2.2.01.03.01.001  | Demaniale  | 22     | 208        | 1.480         | TR        | MONTELEONE D'ORVIETO |                | No                            | 06/12/1987           | ACQUISIZIONE                    | Valore catastale   | 1.540,50   | 1.540,50   | REGIONE     | Il valore del bene è stato determinato con il catasto Valore Catastale in quanto non è ancora il valore di acquisizione |
| 37256   | TERRENI DEMANIALI  | 1.2.2.01.03.01.001  | Demaniale  | 22     | 214        | 140           | TR        | MONTELEONE D'ORVIETO |                | No                            | 29/01/1988           | ACQUISIZIONE                    | Valore catastale   | 104,00   | 104,00   | REGIONE     | Il valore del bene è stato determinato con il catasto Valore Catastale in quanto non è ancora il valore di acquisizione |
| 37257   | TERRENI DEMANIALI  | 1.2.2.01.03.01.001  | Demaniale  | 22     | 216        | 200           | TR        | MONTELEONE D'ORVIETO |                | No                            | 06/12/1987           | ACQUISIZIONE                    | Valore catastale   | 149,50   | 149,50   | REGIONE     | Il valore del bene è stato determinato con il catasto Valore Catastale in quanto non è ancora il valore di acquisizione |
| 37258   | TERRENI DEMANIALI  | 1.2.2.01.03.01.001  | Demaniale  | 22     | 218        | 60            | TR        | MONTELEONE D'ORVIETO |                | No                            | 01/02/1987           | ACQUISIZIONE                    | Valore catastale   | 45,50  | 45,50  | REGIONE     | Il valore del bene è stato determinato con il catasto Valore Catastale in quanto non è ancora il valore di acquisizione |
| 37259   | TERRENI DEMANIALI  | 1.2.2.01.03.01.001  | Demaniale  | 22     | 220        | 1.100         | TR        | MONTELEONE D'ORVIETO |                | No                            | 06/12/1987           | ACQUISIZIONE                    | Valore catastale   | 822,25   | 822,25   | REGIONE     | Il valore del bene è stato determinato con il catasto Valore Catastale in quanto non è ancora il valore di acquisizione |
| 37260   | TERRENI DEMANIALI  | 1.2.2.01.03.01.001  | Demaniale  | 22     | 222        | 880           | TR        | MONTELEONE D'ORVIETO |                | No                            | 09/11/1986           | ACQUISIZIONE                    | Valore catastale   | 916,50   | 916,50   | REGIONE     | Il valore del bene è stato determinato con il catasto Valore Catastale in quanto non è ancora il valore di acquisizione |
| 37261   | TERRENI DEMANIALI  | 1.2.2.01.03.01.001  | Demaniale  | 22     | 224        | 860           | TR        | MONTELEONE D'ORVIETO |                | No                            | 01/02/1987           | ACQUISIZIONE                    | Valore catastale   | 859,63   | 859,63   | REGIONE     | Il valore del bene è stato determinato con il catasto Valore Catastale in quanto non è ancora il valore di acquisizione |
| 37262   | TERRENI DEMANIALI  | 1.2.2.01.03.01.001  | Demaniale  | 22     | 226        | 2.520         | TR        | MONTELEONE D'ORVIETO |                | No                            | 06/12/1987           | ACQUISIZIONE                    | Valore catastale   | 2.622,75   | 2.622,75   | REGIONE     | Il valore del bene è stato determinato con il catasto Valore Catastale in quanto non è ancora il valore di acquisizione |
| 37263   | TERRENI DEMANIALI  | 1.2.2.01.03.01.001  | Demaniale  | 22     | 228        | 1.140         | TR        | MONTELEONE D'ORVIETO |                | No                            | 06/12/1987           | ACQUISIZIONE                    | Valore catastale   | 1.139,13   | 1.139,13   | REGIONE     | Il valore del bene è stato determinato con il catasto Valore Catastale in quanto non è ancora il valore di acquisizione |
| 37264   | TERRENI DEMANIALI  | 1.2.2.01.03.01.001  | Demaniale  | 22     | 232        | 100           | TR        | MONTELEONE D'ORVIETO |                | No                            | 06/12/1987           | ACQUISIZIONE                    | Valore catastale   | 99,13  | 99,13  | REGIONE     | Il valore del bene è stato determinato con il catasto Valore Catastale in quanto non è ancora il valore di acquisizione |
| 37265   | TERRENI DEMANIALI  | 1.2.2.01.03.01.001  | Demaniale  | 22     | 234        | 220           | TR        | MONTELEONE D'ORVIETO |                | No                            | 06/12/1987           | ACQUISIZIONE                    | Valore catastale   | 219,38   | 219,38   | REGIONE     | Il valore del bene è stato determinato con il catasto Valore Catastale in quanto non è ancora il valore di acquisizione |
| 37266   | TERRENI DEMANIALI  | 1.2.2.01.03.01.001  | Demaniale  | 22     | 236        | 70            | TR        | MONTELEONE D'ORVIETO |                | No                            | 06/12/1987           | ACQUISIZIONE                    | Valore catastale   | 69,88  | 69,88  | REGIONE     | Il valore del bene è stato determinato con il catasto Valore Catastale in quanto non è ancora il valore di acquisizione |
| 37267   | TERRENI DEMANIALI  | 1.2.2.01.03.01.001  | Demaniale  | 22     | 238        | 205           | TR        | MONTELEONE D'ORVIETO |                | No                            | 06/12/1987           | ACQUISIZIONE                    | Valore catastale   | 16,25  | 16,25  | REGIONE     | Il valore del bene è stato determinato con il catasto Valore Catastale in quanto non è ancora il valore di acquisizione |
| 37268   | TERRENI DEMANIALI  | 1.2.2.01.03.01.001  | Demaniale  | 22     | 240        | 260           | TR        | MONTELEONE D'ORVIETO |                | No                            | 06/12/1987           | ACQUISIZIONE                    | Valore catastale   | 260,00   | 260,00   | REGIONE     | Il valore del bene è stato determinato con il catasto Valore Catastale in quanto non è ancora il valore di acquisizione |
| 37269   | TERRENI DEMANIALI  | 1.2.2.01.03.01.001  | Demaniale  | 22     | 242        | 60            | TR        | MONTELEONE D'ORVIETO |                | No                            | 29/01/1988           | ACQUISIZIONE                    | Valore catastale   | 61,75  | 61,75  | REGIONE     | Il valore del bene è stato determinato con il catasto Valore Catastale in quanto non è ancora il valore di acquisizione |

**PATRIMONIO IMMOBILIARE REGIONE UMBRIA**  
**Prospetto Terreni al 31/12/2017**

| Numero identificativo (da sistema informativo) | Classificazione secondo il piano dei conti dello Stato Patrimoniale in base al D.lgs. 118/2011 (Descrizione) | Classificazione ai sensi del codice civile (demaniale, disponibile, indisponibile) | Foglio | Particella | Superficie mq | Provincia | Comune               | Località | Bene soggetto ad ammortamento | Data di acquisizione | Modalità di acquisizione | Criterio di valutazione secondo i principi del D.lgs. 118/2011 | Valore dell'immobile secondo i principi del D.lgs. 118/2011 al 31/12/2017 (euro) | Valore dell'immobile secondo i principi del D.lgs. 118/2011 al 31/12/2016 (euro) | Ente Gestore       | Note   |
|--|--|--|--------|------------|---------------|-----------|----------------------|----------|-------------------------------|----------------------|--------------------------|--|--|--|--------------------|--|
| 37270  | TERRENI DEMANIALI  | Demaniale  | 22     | 243        | 130           | TR        | MONTELEONE D'ORVIETO |          | No                            | 06/12/1987           | ACQUISIZIONE             | Valore catastale   | 9,75   | 9,75   | REGIONE            | Il valore del bene è stato determinato con il catasto Valori Catastali in quanto non è concesso il valore di acquisizione  |
| 37271  | TERRENI DEMANIALI  | Demaniale  | 22     | 244        | 10            | TR        | MONTELEONE D'ORVIETO |          | No                            | 06/12/1987           | ACQUISIZIONE             | Valore catastale   | 1,63   | 1,63   | REGIONE            | Il valore del bene è stato determinato con il catasto Valori Catastali in quanto non è concesso il valore di acquisizione  |
| 40249  | TERRENI DEMANIALI  | Demaniale  | 17     | 142        | 340           | TR        | MONTELEONE D'ORVIETO |          | No                            | 19/04/2012           | ACQUISIZIONE             | Valore catastale   | 26,00  | 26,00  | CONSORZIO BONIFICA | Il valore del bene è stato determinato con il catasto Valori Catastali in quanto non è concesso il valore di acquisizione  |
| 40250  | TERRENI DEMANIALI  | Demaniale  | 17     | 410        | 880           | TR        | MONTELEONE D'ORVIETO |          | No                            | 19/04/2012           | ACQUISIZIONE             | Valore catastale   | 926,25   | 926,25   | CONSORZIO BONIFICA | Il valore del bene è stato determinato con il catasto Valori Catastali in quanto non è concesso il valore di acquisizione  |
| 40251  | TERRENI DEMANIALI  | Demaniale  | 17     | 412        | 20            | TR        | MONTELEONE D'ORVIETO |          | No                            | 19/04/2012           | ACQUISIZIONE             | Valore catastale   | 21,13  | 21,13  | CONSORZIO BONIFICA | Il valore del bene è stato determinato con il catasto Valori Catastali in quanto non è concesso il valore di acquisizione  |
| 40252  | TERRENI DEMANIALI  | Demaniale  | 22     | 302        | 300           | TR        | MONTELEONE D'ORVIETO |          | No                            | 19/04/2012           | ACQUISIZIONE             | Valore catastale   | 224,25   | 224,25   | CONSORZIO BONIFICA | Il valore del bene è stato determinato con il catasto Valori Catastali in quanto non è concesso il valore di acquisizione  |
| 40253  | TERRENI DEMANIALI  | Demaniale  | 22     | 293        | 280           | TR        | MONTELEONE D'ORVIETO |          | No                            | 19/04/2012           | ACQUISIZIONE             | Valore catastale   | 209,63   | 209,63   | CONSORZIO BONIFICA | Il valore del bene è stato determinato con il catasto Valori Catastali in quanto non è concesso il valore di acquisizione  |
| 40254  | TERRENI DEMANIALI  | Demaniale  | 22     | 5          | 170           | TR        | MONTELEONE D'ORVIETO |          | No                            | 19/04/2012           | ACQUISIZIONE             | Valore catastale   | 13,00  | 13,00  | CONSORZIO BONIFICA | Il valore del bene è stato determinato con il catasto Valori Catastali in quanto non è concesso il valore di acquisizione  |
| 40255  | TERRENI DEMANIALI  | Demaniale  | 22     | 307        | 300           | TR        | MONTELEONE D'ORVIETO |          | No                            | 19/04/2012           | ACQUISIZIONE             | Valore catastale   | 312,00   | 312,00   | CONSORZIO BONIFICA | Il valore del bene è stato determinato con il catasto Valori Catastali in quanto non è concesso il valore di acquisizione  |
| 40256  | TERRENI DEMANIALI  | Demaniale  | 17     | 414        | 5             | TR        | MONTELEONE D'ORVIETO |          | No                            | 19/04/2012           | ACQUISIZIONE             | Valore catastale   | 1,63   | 1,63   | CONSORZIO BONIFICA | Il valore del bene è stato determinato con il catasto Valori Catastali in quanto non è concesso il valore di acquisizione  |
| 40257  | TERRENI DEMANIALI  | Demaniale  | 17     | 138        | 790           | TR        | MONTELEONE D'ORVIETO |          | No                            | 19/04/2012           | ACQUISIZIONE             | Valore catastale   | 92,63  | 92,63  | CONSORZIO BONIFICA | Il valore del bene è stato determinato con il catasto Valori Catastali in quanto non è concesso il valore di acquisizione  |
| 40258  | TERRENI DEMANIALI  | Demaniale  | 17     | 401        | 1.250         | TR        | MONTELEONE D'ORVIETO |          | No                            | 19/04/2012           | ACQUISIZIONE             | Valore catastale   | 1.228,50   | 1.228,50   | CONSORZIO BONIFICA | Il valore del bene è stato determinato con il catasto Valori Catastali in quanto non è concesso il valore di acquisizione  |
| 40259  | TERRENI DEMANIALI  | Demaniale  | 17     | 405        | 330           | TR        | MONTELEONE D'ORVIETO |          | No                            | 19/04/2012           | ACQUISIZIONE             | Valore catastale   | 329,88   | 329,88   | CONSORZIO BONIFICA | Il valore del bene è stato determinato con il catasto Valori Catastali in quanto non è concesso il valore di acquisizione  |
| 40260  | TERRENI DEMANIALI  | Demaniale  | 17     | 182        | 850           | TR        | MONTELEONE D'ORVIETO |          | No                            | 19/04/2012           | ACQUISIZIONE             | Valore catastale   | 65,00  | 65,00  | CONSORZIO BONIFICA | Il valore del bene è stato determinato con il catasto Valori Catastali in quanto non è concesso il valore di acquisizione  |
| 40261  | TERRENI DEMANIALI  | Demaniale  | 17     | 407        | 1.970         | TR        | MONTELEONE D'ORVIETO |          | No                            | 19/04/2012           | ACQUISIZIONE             | Valore catastale   | 1.967,88   | 1.967,88   | CONSORZIO BONIFICA | Il valore del bene è stato determinato con il catasto Valori Catastali in quanto non è concesso il valore di acquisizione  |
| 40262  | TERRENI DEMANIALI  | Demaniale  | 17     | 400        | 310           | TR        | MONTELEONE D'ORVIETO |          | No                            | 19/04/2012           | ACQUISIZIONE             | Valore catastale   | 323,38   | 323,38   | CONSORZIO BONIFICA | Il valore del bene è stato determinato con il catasto Valori Catastali in quanto non è concesso il valore di acquisizione  |
| 40263  | TERRENI DEMANIALI  | Demaniale  | 17     | 413        | 220           | TR        | MONTELEONE D'ORVIETO |          | No                            | 19/04/2012           | ACQUISIZIONE             | Valore catastale   | 240,50   | 240,50   | CONSORZIO BONIFICA | Il valore del bene è stato determinato con il catasto Valori Catastali in quanto non è concesso il valore di acquisizione  |
| 40264  | TERRENI DEMANIALI  | Demaniale  | 22     | 308        | 580           | TR        | MONTELEONE D'ORVIETO |          | No                            | 19/04/2012           | ACQUISIZIONE             | Valore catastale   | 602,88   | 602,88   | CONSORZIO BONIFICA | Il valore del bene è stato determinato con il catasto Valori Catastali in quanto non è concesso il valore di acquisizione  |
| 40265  | TERRENI DEMANIALI  | Demaniale  | 22     | 299        | 3             | TR        | MONTELEONE D'ORVIETO |          | No                            | 19/04/2012           | ACQUISIZIONE             | Valore catastale   | 1,63   | 1,63   | CONSORZIO BONIFICA | Il valore del bene è stato determinato con il catasto Valori Catastali in quanto non è concesso il valore di acquisizione  |
| 40266  | TERRENI DEMANIALI  | Demaniale  | 22     | 297        | 100           | TR        | MONTELEONE D'ORVIETO |          | No                            | 19/04/2012           | ACQUISIZIONE             | Valore catastale   | 74,75  | 74,75  | CONSORZIO BONIFICA | Il valore del bene è stato determinato con il catasto Valori Catastali in quanto non è concesso il valore di acquisizione  |
| 40267  | TERRENI DEMANIALI  | Demaniale  | 22     | 2          | 270           | TR        | MONTELEONE D'ORVIETO |          | No                            | 08/05/2012           | ACQUISIZIONE             | Valore catastale   | 76,38  | 76,38  | CONSORZIO BONIFICA | Il valore del bene è stato determinato con il catasto Valori Catastali in quanto non è concesso il valore di acquisizione  |
| 40268  | TERRENI DEMANIALI  | Demaniale  | 22     | 309        | 80            | TR        | MONTELEONE D'ORVIETO |          | No                            | 08/05/2012           | ACQUISIZIONE             | Valore catastale   | 82,88  | 82,88  | CONSORZIO BONIFICA | Il valore del bene è stato determinato con il catasto Valori Catastali in quanto non è concesso il valore di acquisizione  |
| 40269  | TERRENI DEMANIALI  | Demaniale  | 22     | 310        | 430           | TR        | MONTELEONE D'ORVIETO |          | No                            | 08/05/2012           | ACQUISIZIONE             | Valore catastale   | 446,88   | 446,88   | CONSORZIO BONIFICA | Il valore del bene è stato determinato con il catasto Valori Catastali in quanto non è concesso il valore di acquisizione  |
| 40271  | TERRENI DEMANIALI  | Demaniale  | 17     | 404        | 20            | TR        | MONTELEONE D'ORVIETO |          | No                            | 19/04/2012           | ACQUISIZIONE             | Valore catastale   | 21,13  | 21,13  | CONSORZIO BONIFICA | Il valore del bene è stato determinato con il catasto Valori Catastali in quanto non è concesso il valore di acquisizione  |
| 40272  | TERRENI DEMANIALI  | Demaniale  | 23     | 382        | 240           | TR        | MONTELEONE D'ORVIETO |          | No                            | 19/04/2012           | ACQUISIZIONE             | Valore catastale   | 0,00   | 0,00   | CONSORZIO BONIFICA | Il valore del bene è stato determinato con il catasto Valori Catastali in quanto non è concesso il valore di acquisizione. Il bene è stato acquistato per la finalità di acquisizione. Il valore di acquisizione è pari a 0,00 euro.   |
| 40273  | TERRENI DEMANIALI  | Demaniale  | 23     | 526        | 680           | TR        | MONTELEONE D'ORVIETO |          | No                            | 19/04/2012           | ACQUISIZIONE             | Valore catastale   | 0,00   | 0,00   | CONSORZIO BONIFICA | Il valore del bene è stato determinato con il catasto Valori Catastali in quanto non è concesso il valore di acquisizione. Il bene è stato acquistato per la finalità di acquisizione. Il valore di acquisizione è pari a 0,00 euro.   |
| 40274  | TERRENI DEMANIALI  | Demaniale  | 23     | 525        | 100           | TR        | MONTELEONE D'ORVIETO |          | No                            | 19/04/2012           | ACQUISIZIONE             | Valore catastale   | 0,00   | 0,00   | CONSORZIO BONIFICA | Il valore del bene è stato determinato con il catasto Valori Catastali in quanto non è concesso il valore di acquisizione. Il bene è stato acquistato per la finalità di acquisizione. Il valore di acquisizione è pari a 0,00 euro.   |
| 40275  | TERRENI DEMANIALI  | Demaniale  | 23     | 364        | 50            | TR        | MONTELEONE D'ORVIETO |          | No                            | 19/04/2012           | ACQUISIZIONE             | Valore catastale   | 4,88   | 4,88   | CONSORZIO BONIFICA | Il valore del bene è stato determinato con il catasto Valori Catastali in quanto non è concesso il valore di acquisizione. Il bene è stato acquistato per la finalità di acquisizione. Il valore di acquisizione è pari a 4,88 euro.   |
| 40276  | TERRENI DEMANIALI  | Demaniale  | 23     | 528        | 160           | TR        | MONTELEONE D'ORVIETO |          | No                            | 19/04/2012           | ACQUISIZIONE             | Valore catastale   | 0,00   | 0,00   | CONSORZIO BONIFICA | Il valore del bene è stato determinato con il catasto Valori Catastali in quanto non è concesso il valore di acquisizione. Il bene è stato acquistato per la finalità di acquisizione. Il valore di acquisizione è pari a 0,00 euro.   |
| 40277  | TERRENI DEMANIALI  | Demaniale  | 23     | 366        | 15            | TR        | MONTELEONE D'ORVIETO |          | No                            | 19/04/2012           | ACQUISIZIONE             | Valore catastale   | 1,63   | 1,63   | CONSORZIO BONIFICA | Il valore del bene è stato determinato con il catasto Valori Catastali in quanto non è concesso il valore di acquisizione  |
| 40278  | TERRENI DEMANIALI  | Demaniale  | 23     | 529        | 160           | TR        | MONTELEONE D'ORVIETO |          | No                            | 19/04/2012           | ACQUISIZIONE             | Valore catastale   | 125,13   | 125,13   | CONSORZIO BONIFICA | Il valore del bene è stato determinato con il catasto Valori Catastali in quanto non è concesso il valore di acquisizione. Il bene è stato acquistato per la finalità di acquisizione. Il valore di acquisizione è pari a 125,13 euro. |
| 40279  | TERRENI DEMANIALI  | Demaniale  | 23     | 532        | 170           | TR        | MONTELEONE D'ORVIETO |          | No                            | 19/04/2012           | ACQUISIZIONE             | Valore catastale   | 17,88  | 17,88  | CONSORZIO BONIFICA | Il valore del bene è stato determinato con il catasto Valori Catastali in quanto non è concesso il valore di acquisizione. Il bene è stato acquistato per la finalità di acquisizione. Il valore di acquisizione è pari a 17,88 euro.  |
| 40280  | TERRENI DEMANIALI  | Demaniale  | 23     | 531        | 60            | TR        | MONTELEONE D'ORVIETO |          | No                            | 19/04/2012           | ACQUISIZIONE             | Valore catastale   | 0,00   | 0,00   | CONSORZIO BONIFICA | Il valore del bene è stato determinato con il catasto Valori Catastali in quanto non è concesso il valore di acquisizione. Il bene è stato acquistato per la finalità di acquisizione. Il valore di acquisizione è pari a 0,00 euro.   |

| Numero identificativo (da sistema informativo) | Classificazione secondo il piano dei conti dello Stato Patrimoniale in base al D.lgs. 118/2011 (Descrizione) | Classificazione secondo il piano dei conti dello Stato Patrimoniale in base al D.lgs. 118/2011 (Codice) | Classificazione ai sensi del codice civile (demaniale/disponibile, indisponibile) | Foglio | Particella | Superficie mq | Provincia | Comune               | Località | Bene soggetto ad ammortamento | Data di acquisizione | Modalità di acquisizione        | Criterio di valutazione secondo i principi del D.lgs. 118/2011 | Valore dell'immobile secondo i principi del D.lgs. 118/2011 al 31/12/2017 (euro) | Valore dell'immobile secondo i principi del D.lgs. 118/2011 al 31/12/2016 (euro) | Ente Gestore                | Note  |
|--|--|---|---|--------|------------|---------------|-----------|----------------------|----------|-------------------------------|----------------------|---------------------------------|--|--|--|-----------------------------|---|
| 40281  | TERRENI DEMANIALI  | 1.2.2.01.03.01.001  | Demaniale   | 23     | 540        | 10            | TR        | MONTELEONE D'ORVIETO |          | No                            | 19/04/2012           | ACQUISIZIONE                    | Valore catastale   | 0,00   | 0,00   | CONSORZIO BONIFICA          | Il valore del bene è stato determinato con il catasto Valori Catastali in quanto non è conosciuto il valore di acquisizione. Il bene è presente in quanto reddito demaniale per la legge n. 47 del 28/2/1962 art. 1, comma 1.                         |
| 40282  | TERRENI DEMANIALI  | 1.2.2.01.03.01.001  | Demaniale   | 23     | 541        | 30            | TR        | MONTELEONE D'ORVIETO |          | No                            | 19/04/2012           | ACQUISIZIONE                    | Valore catastale   | 0,00   | 0,00   | CONSORZIO BONIFICA          | Il valore del bene è stato determinato con il catasto Valori Catastali in quanto non è conosciuto il valore di acquisizione. Il bene è presente in quanto reddito demaniale per la legge n. 47 del 28/2/1962 art. 1, comma 1.                         |
| 40284  | TERRENI DEMANIALI  | 1.2.2.01.03.01.001  | Demaniale   | 23     | 534        | 140           | TR        | MONTELEONE D'ORVIETO |          | No                            | 19/04/2012           | ACQUISIZIONE                    | Valore catastale   | 108,88   | 108,88   | CONSORZIO BONIFICA          | Il valore del bene è stato determinato con il catasto Valori Catastali in quanto non è conosciuto il valore di acquisizione. Il bene è presente in quanto reddito demaniale per la legge n. 47 del 28/2/1962 art. 1, comma 1.                         |
| 40287  | TERRENI DEMANIALI  | 1.2.2.01.03.01.001  | Demaniale   | 22     | 315        | 880           | TR        | MONTELEONE D'ORVIETO |          | No                            | 19/04/2012           | ACQUISIZIONE                    | Valore catastale   | 879,13   | 879,13   | CONSORZIO BONIFICA          | Il valore del bene è stato determinato con il catasto Valori Catastali in quanto non è conosciuto il valore di acquisizione.  |
| 40288  | TERRENI DEMANIALI  | 1.2.2.01.03.01.001  | Demaniale   | 22     | 312        | 140           | TR        | MONTELEONE D'ORVIETO |          | No                            | 19/04/2012           | ACQUISIZIONE                    | Valore catastale   | 146,25   | 146,25   | CONSORZIO BONIFICA          | Il valore del bene è stato determinato con il catasto Valori Catastali in quanto non è conosciuto il valore di acquisizione.  |
| 40289  | TERRENI DEMANIALI  | 1.2.2.01.03.01.001  | Demaniale   | 22     | 314        | 90            | TR        | MONTELEONE D'ORVIETO |          | No                            | 19/04/2012           | ACQUISIZIONE                    | Valore catastale   | 89,38  | 89,38  | CONSORZIO BONIFICA          | Il valore del bene è stato determinato con il catasto Valori Catastali in quanto non è conosciuto il valore di acquisizione.  |
| 40290  | TERRENI DEMANIALI  | 1.2.2.01.03.01.001  | Demaniale   | 22     | 8          | 510           | TR        | MONTELEONE D'ORVIETO |          | No                            | 19/04/2012           | ACQUISIZIONE                    | Valore catastale   | 39,00  | 39,00  | CONSORZIO BONIFICA          | Il valore del bene è stato determinato con il catasto Valori Catastali in quanto non è conosciuto il valore di acquisizione.  |
| 40291  | TERRENI DEMANIALI  | 1.2.2.01.03.01.001  | Demaniale   | 22     | 300        | 650           | TR        | MONTELEONE D'ORVIETO |          | No                            | 19/04/2012           | ACQUISIZIONE                    | Valore catastale   | 485,88   | 485,88   | CONSORZIO BONIFICA          | Il valore del bene è stato determinato con il catasto Valori Catastali in quanto non è conosciuto il valore di acquisizione.  |
| 40802  | TERRENI DEMANIALI  | 1.2.2.01.03.01.001  | Demaniale   | 17     | 415        | 5             | TR        | MONTELEONE D'ORVIETO |          | No                            | 19/04/2012           | ACQUISIZIONE                    | Valore catastale   | 1,63   | 1,63   | CONSORZIO BONIFICA          | Il valore del bene è stato determinato con il catasto Valori Catastali in quanto non è conosciuto il valore di acquisizione.  |
| 30693  | TERRENI DEMANIALI  | 1.2.2.01.03.01.001  | Demaniale   | 47     | 290        | 275           | PG        | MONTEONE             |          | No                            | 18/11/1988           | ACQUISIZIONE                    | Valore acquisizione  | 255,65   | 255,65   | AGENZIA FORESTALE REGIONALE | Il valore del bene è stato determinato con il catasto Valori Catastali in quanto non è conosciuto il valore di acquisizione. - Con esenzione per affittamento comparato con altri, la particella nel 2012/2019 è stata intestata alla Regione Umbria. |
| 30686  | TERRENI DEMANIALI  | 1.2.2.01.03.01.001  | Demaniale   | 24     | 55         | 11.160        | PG        | MONTEONE             |          | No                            | 04/06/1980           | ACQUISIZIONE                    | Valore acquisizione  | 21.119,17  | 21.119,17  | AGENZIA FORESTALE REGIONALE |   |
| 30690  | TERRENI DEMANIALI  | 1.2.2.01.03.01.001  | Demaniale   | 31     | 104        | 3.950         | PG        | MONTEONE             |          | No                            | 04/06/1980           | ACQUISIZIONE                    | Valore acquisizione  | 7.443,80   | 7.443,80   | AGENZIA FORESTALE REGIONALE |   |
| 30687  | TERRENI DEMANIALI  | 1.2.2.01.03.01.001  | Demaniale   | 24     | 56         | 1.080         | PG        | MONTEONE             |          | No                            | 05/05/1989           | ACQUISIZIONE                    | Valore acquisizione  | 251,00   | 251,00   | AGENZIA FORESTALE REGIONALE |   |
| 40293  | TERRENI DEMANIALI  | 1.2.2.01.03.01.001  | Demaniale   | 51     | 509        | 3             | PG        | MONTEONE             |          | No                            | 21/05/2013           | ACQUISIZIONE                    | Valore catastale   | 3,25   | 3,25   | AGENZIA FORESTALE REGIONALE | Il valore del bene è stato determinato con il catasto Valori Catastali in quanto non è conosciuto il valore di acquisizione.  |
| 30688  | TERRENI DEMANIALI  | 1.2.2.01.03.01.001  | Demaniale   | 31     | 1          | 150           | PG        | MONTEONE             |          | No                            | 04/06/1980           | ACQUISIZIONE                    | Valore acquisizione  | 284,11   | 284,11   | AGENZIA FORESTALE REGIONALE |   |
| 30689  | TERRENI DEMANIALI  | 1.2.2.01.03.01.001  | Demaniale   | 31     | 102        | 1.130         | PG        | MONTEONE             |          | No                            | 04/06/1980           | ACQUISIZIONE                    | Valore acquisizione  | 2.140,33   | 2.140,33   | AGENZIA FORESTALE REGIONALE |   |
| 40292  | TERRENI DEMANIALI  | 1.2.2.01.03.01.001  | Demaniale   | 51     | 507        | 7             | PG        | MONTEONE             |          | No                            | 21/05/2013           | ACQUISIZIONE                    | Valore catastale   | 1,63   | 1,63   | AGENZIA FORESTALE REGIONALE | Il valore del bene è stato determinato con il catasto Valori Catastali in quanto non è conosciuto il valore di acquisizione.  |
| 37272  | TERRENI DEMANIALI  | 1.2.2.01.03.01.001  | Demaniale   | 32     | 19         | 900           | TR        | NARNI                |          | No                            | 13/11/2009           | TRASFERIMENTO A TITOLO GRATUITO | Valore catastale   | 453,38   | 453,38   | PROVINCIA                   |   |
| 37273  | TERRENI DEMANIALI  | 1.2.2.01.03.01.001  | Demaniale   | 32     | 25         | 4.400         | TR        | NARNI                |          | No                            | 13/11/2009           | TRASFERIMENTO A TITOLO GRATUITO | Valore catastale   | 2.214,88   | 2.214,88   | PROVINCIA                   |   |
| 37274  | TERRENI DEMANIALI  | 1.2.2.01.03.01.001  | Demaniale   | 32     | 100        | 130           | TR        | NARNI                |          | No                            | 13/11/2009           | TRASFERIMENTO A TITOLO GRATUITO | Valore catastale   | 65,00  | 65,00  | PROVINCIA                   |   |
| 37275  | TERRENI DEMANIALI  | 1.2.2.01.03.01.001  | Demaniale   | 33     | 102        | 90            | TR        | NARNI                |          | No                            | 13/11/2009           | TRASFERIMENTO A TITOLO GRATUITO | Valore catastale   | 45,50  | 45,50  | PROVINCIA                   |   |
| 37276  | TERRENI DEMANIALI  | 1.2.2.01.03.01.001  | Demaniale   | 35     | 67         | 430           | TR        | NARNI                |          | No                            | 13/11/2009           | TRASFERIMENTO A TITOLO GRATUITO | Valore catastale   | 91,00  | 91,00  | PROVINCIA                   |   |
| 37277  | TERRENI DEMANIALI  | 1.2.2.01.03.01.001  | Demaniale   | 45     | 89         | 1.820         | TR        | NARNI                |          | No                            | 13/11/2009           | TRASFERIMENTO A TITOLO GRATUITO | Valore catastale   | 274,63   | 274,63   | PROVINCIA                   |   |
| 37278  | TERRENI DEMANIALI  | 1.2.2.01.03.01.001  | Demaniale   | 45     | 90         | 600           | TR        | NARNI                |          | No                            | 13/11/2009           | TRASFERIMENTO A TITOLO GRATUITO | Valore catastale   | 477,75   | 477,75   | PROVINCIA                   |   |
| 37279  | TERRENI DEMANIALI  | 1.2.2.01.03.01.001  | Demaniale   | 45     | 91         | 200           | TR        | NARNI                |          | No                            | 13/11/2009           | TRASFERIMENTO A TITOLO GRATUITO | Valore catastale   | 175,50   | 175,50   | PROVINCIA                   |   |
| 37280  | TERRENI DEMANIALI  | 1.2.2.01.03.01.001  | Demaniale   | 45     | 100        | 2.360         | TR        | NARNI                |          | No                            | 13/11/2009           | TRASFERIMENTO A TITOLO GRATUITO | Valore catastale   | 118,63   | 118,63   | PROVINCIA                   |   |
| 37281  | TERRENI DEMANIALI  | 1.2.2.01.03.01.001  | Demaniale   | 45     | 101        | 4.680         | TR        | NARNI                |          | No                            | 13/11/2009           | TRASFERIMENTO A TITOLO GRATUITO | Valore catastale   | 2.356,25   | 2.356,25   | PROVINCIA                   |   |
| 37282  | TERRENI DEMANIALI  | 1.2.2.01.03.01.001  | Demaniale   | 45     | 102        | 3.120         | TR        | NARNI                |          | No                            | 13/11/2009           | TRASFERIMENTO A TITOLO GRATUITO | Valore catastale   | 1.964,63   | 1.964,63   | PROVINCIA                   |   |
| 37283  | TERRENI DEMANIALI  | 1.2.2.01.03.01.001  | Demaniale   | 45     | 103        | 760           | TR        | NARNI                |          | No                            | 13/11/2009           | TRASFERIMENTO A TITOLO GRATUITO | Valore catastale   | 115,38   | 115,38   | PROVINCIA                   |   |
| 37284  | TERRENI DEMANIALI  | 1.2.2.01.03.01.001  | Demaniale   | 45     | 112        | 4.230         | TR        | NARNI                |          | No                            | 13/11/2009           | TRASFERIMENTO A TITOLO GRATUITO | Valore catastale   | 2.661,75   | 2.661,75   | PROVINCIA                   |   |
| 37285  | TERRENI DEMANIALI  | 1.2.2.01.03.01.001  | Demaniale   | 45     | 113        | 7.900         | TR        | NARNI                |          | No                            | 13/11/2009           | TRASFERIMENTO A TITOLO GRATUITO | Valore catastale   | 1.192,75   | 1.192,75   | PROVINCIA                   |   |
| 37286  | TERRENI DEMANIALI  | 1.2.2.01.03.01.001  | Demaniale   | 46     | 97         | 240           | TR        | NARNI                |          | No                            | 13/11/2009           | TRASFERIMENTO A TITOLO GRATUITO | Valore catastale   | 120,25   | 120,25   | PROVINCIA                   |   |
| 37287  | TERRENI DEMANIALI  | 1.2.2.01.03.01.001  | Demaniale   | 46     | 98         | 1.060         | TR        | NARNI                |          | No                            | 13/11/2009           | TRASFERIMENTO A TITOLO GRATUITO | Valore catastale   | 845,00   | 845,00   | PROVINCIA                   |   |

**PATRIMONIO IMMOBILIARE REGIONE UMBRIA**  
**Prospetto Terreni al 31/12/2017**

| Numero identificativo (da sistema informativo) | Classificazione secondo il piano dei conti dello Stato Patrimoniale in base al D.lgs. 118/2011 (descrizione) | Classificazione secondo il piano dei conti dello Stato Patrimoniale in base al D.lgs. 118/2011 (Codice) | Classificazione ai sensi del codice civile (demaniale, disponibile, indisponibile) | Foglio | Particella | Superficie mq | Provincia | Comune | Località | Bene soggetto ad ammortamento | Data di acquisizione | Modalità di acquisizione        | Criterio di valutazione secondo i principi del D.lgs. 118/2011 | Valore dell'immobile secondo i principi del D.lgs. 118/2011 al 31/12/2017 (euro) | Valore dell'immobile secondo i principi del D.lgs. 118/2011 al 31/12/2016 (euro) | Eme Gestore | Note |
|--|--|---|--|--------|------------|---------------|-----------|--------|----------|-------------------------------|----------------------|---------------------------------|--|--|--|-------------|------|
| 37288  | TERRENI DEMANIALI  | 1.2.2.01.03.01.001  | Demaniale  | 46     | 99         | 90            | TR        | NARNI  |          | No                            | 13/11/2009           | TRASFERIMENTO A TITOLO GRATUITO | Valore catastale   | 71,50  | 71,50  | PROVINCIA   |      |
| 37289  | TERRENI DEMANIALI  | 1.2.2.01.03.01.001  | Demaniale  | 47     | 45         | 160           | TR        | NARNI  |          | No                            | 13/11/2009           | TRASFERIMENTO A TITOLO GRATUITO | Valore catastale   | 81,25  | 81,25  | PROVINCIA   |      |
| 37290  | TERRENI DEMANIALI  | 1.2.2.01.03.01.001  | Demaniale  | 47     | 46         | 120           | TR        | NARNI  |          | No                            | 13/11/2009           | TRASFERIMENTO A TITOLO GRATUITO | Valore catastale   | 60,13  | 60,13  | PROVINCIA   |      |
| 37291  | TERRENI DEMANIALI  | 1.2.2.01.03.01.001  | Demaniale  | 48     | 512        | 750           | TR        | NARNI  |          | No                            | 13/11/2009           | TRASFERIMENTO A TITOLO GRATUITO | Valore catastale   | 472,88   | 472,88   | PROVINCIA   |      |
| 37292  | TERRENI DEMANIALI  | 1.2.2.01.03.01.001  | Demaniale  | 48     | 517        | 60            | TR        | NARNI  |          | No                            | 13/11/2009           | TRASFERIMENTO A TITOLO GRATUITO | Valore catastale   | 47,13  | 47,13  | PROVINCIA   |      |
| 37293  | TERRENI DEMANIALI  | 1.2.2.01.03.01.001  | Demaniale  | 48     | 438        | 80            | TR        | NARNI  |          | No                            | 13/11/2009           | TRASFERIMENTO A TITOLO GRATUITO | Valore catastale   | 60,13  | 60,13  | PROVINCIA   |      |
| 37294  | TERRENI DEMANIALI  | 1.2.2.01.03.01.001  | Demaniale  | 48     | 439        | 600           | TR        | NARNI  |          | No                            | 13/11/2009           | TRASFERIMENTO A TITOLO GRATUITO | Valore catastale   | 856,38   | 856,38   | PROVINCIA   |      |
| 37295  | TERRENI DEMANIALI  | 1.2.2.01.03.01.001  | Demaniale  | 48     | 440        | 50            | TR        | NARNI  |          | No                            | 13/11/2009           | TRASFERIMENTO A TITOLO GRATUITO | Valore catastale   | 84,50  | 84,50  | PROVINCIA   |      |
| 37296  | TERRENI DEMANIALI  | 1.2.2.01.03.01.001  | Demaniale  | 48     | 441        | 240           | TR        | NARNI  |          | No                            | 13/11/2009           | TRASFERIMENTO A TITOLO GRATUITO | Valore catastale   | 182,00   | 182,00   | PROVINCIA   |      |
| 37297  | TERRENI DEMANIALI  | 1.2.2.01.03.01.001  | Demaniale  | 48     | 442        | 200           | TR        | NARNI  |          | No                            | 13/11/2009           | TRASFERIMENTO A TITOLO GRATUITO | Valore catastale   | 151,13   | 151,13   | PROVINCIA   |      |
| 37298  | TERRENI DEMANIALI  | 1.2.2.01.03.01.001  | Demaniale  | 25     | 79         | 560           | TR        | NARNI  |          | No                            | 04/12/2009           | TRASFERIMENTO A TITOLO GRATUITO | Valore catastale   | 14,63  | 14,63  | PROVINCIA   |      |
| 37299  | TERRENI DEMANIALI  | 1.2.2.01.03.01.001  | Demaniale  | 25     | 118        | 190           | TR        | NARNI  |          | No                            | 04/12/2009           | TRASFERIMENTO A TITOLO GRATUITO | Valore catastale   | 175,50   | 175,50   | PROVINCIA   |      |
| 37300  | TERRENI DEMANIALI  | 1.2.2.01.03.01.001  | Demaniale  | 25     | 120        | 240           | TR        | NARNI  |          | No                            | 04/12/2009           | TRASFERIMENTO A TITOLO GRATUITO | Valore catastale   | 211,25   | 211,25   | PROVINCIA   |      |
| 37301  | TERRENI DEMANIALI  | 1.2.2.01.03.01.001  | Demaniale  | 25     | 126        | 280           | TR        | NARNI  |          | No                            | 04/12/2009           | TRASFERIMENTO A TITOLO GRATUITO | Valore catastale   | 247,00   | 247,00   | PROVINCIA   |      |
| 37302  | TERRENI DEMANIALI  | 1.2.2.01.03.01.001  | Demaniale  | 25     | 127        | 280           | TR        | NARNI  |          | No                            | 04/12/2009           | TRASFERIMENTO A TITOLO GRATUITO | Valore catastale   | 247,00   | 247,00   | PROVINCIA   |      |
| 37303  | TERRENI DEMANIALI  | 1.2.2.01.03.01.001  | Demaniale  | 25     | 131        | 330           | TR        | NARNI  |          | No                            | 04/12/2009           | TRASFERIMENTO A TITOLO GRATUITO | Valore catastale   | 290,88   | 290,88   | PROVINCIA   |      |
| 37304  | TERRENI DEMANIALI  | 1.2.2.01.03.01.001  | Demaniale  | 25     | 150        | 960           | TR        | NARNI  |          | No                            | 04/12/2009           | TRASFERIMENTO A TITOLO GRATUITO | Valore catastale   | 913,25   | 913,25   | PROVINCIA   |      |
| 37305  | TERRENI DEMANIALI  | 1.2.2.01.03.01.001  | Demaniale  | 25     | 151        | 150           | TR        | NARNI  |          | No                            | 04/12/2009           | TRASFERIMENTO A TITOLO GRATUITO | Valore catastale   | 131,63   | 131,63   | PROVINCIA   |      |
| 37306  | TERRENI DEMANIALI  | 1.2.2.01.03.01.001  | Demaniale  | 25     | 152        | 120           | TR        | NARNI  |          | No                            | 04/12/2009           | TRASFERIMENTO A TITOLO GRATUITO | Valore catastale   | 105,63   | 105,63   | PROVINCIA   |      |
| 37307  | TERRENI DEMANIALI  | 1.2.2.01.03.01.001  | Demaniale  | 26     | 46         | 1.620         | TR        | NARNI  |          | No                            | 04/12/2009           | TRASFERIMENTO A TITOLO GRATUITO | Valore catastale   | 1.426,75   | 1.426,75   | PROVINCIA   |      |
| 37308  | TERRENI DEMANIALI  | 1.2.2.01.03.01.001  | Demaniale  | 26     | 47         | 38            | TR        | NARNI  |          | No                            | 04/12/2009           | TRASFERIMENTO A TITOLO GRATUITO | Valore catastale   | 0,00   | 0,00   | PROVINCIA   |      |
| 37309  | TERRENI DEMANIALI  | 1.2.2.01.03.01.001  | Demaniale  | 26     | 48         | 190           | TR        | NARNI  |          | No                            | 04/12/2009           | TRASFERIMENTO A TITOLO GRATUITO | Valore catastale   | 230,75   | 230,75   | PROVINCIA   |      |
| 37310  | TERRENI DEMANIALI  | 1.2.2.01.03.01.001  | Demaniale  | 27     | 65         | 2.850         | TR        | NARNI  |          | No                            | 04/12/2009           | TRASFERIMENTO A TITOLO GRATUITO | Valore catastale   | 2.494,38   | 2.494,38   | PROVINCIA   |      |
| 37311  | TERRENI DEMANIALI  | 1.2.2.01.03.01.001  | Demaniale  | 27     | 66         | 3.910         | TR        | NARNI  |          | No                            | 04/12/2009           | TRASFERIMENTO A TITOLO GRATUITO | Valore catastale   | 3.445,00   | 3.445,00   | PROVINCIA   |      |
| 37312  | TERRENI DEMANIALI  | 1.2.2.01.03.01.001  | Demaniale  | 27     | 67         | 740           | TR        | NARNI  |          | No                            | 04/12/2009           | TRASFERIMENTO A TITOLO GRATUITO | Valore catastale   | 900,25   | 900,25   | PROVINCIA   |      |
| 37313  | TERRENI DEMANIALI  | 1.2.2.01.03.01.001  | Demaniale  | 27     | 68         | 300           | TR        | NARNI  |          | No                            | 04/12/2009           | TRASFERIMENTO A TITOLO GRATUITO | Valore catastale   | 365,63   | 365,63   | PROVINCIA   |      |
| 37314  | TERRENI DEMANIALI  | 1.2.2.01.03.01.001  | Demaniale  | 27     | 70         | 180           | TR        | NARNI  |          | No                            | 04/12/2009           | TRASFERIMENTO A TITOLO GRATUITO | Valore catastale   | 165,75   | 165,75   | PROVINCIA   |      |
| 37315  | TERRENI DEMANIALI  | 1.2.2.01.03.01.001  | Demaniale  | 38     | 129        | 56            | TR        | NARNI  |          | No                            | 04/12/2009           | TRASFERIMENTO A TITOLO GRATUITO | Valore catastale   | 61,75  | 61,75  | PROVINCIA   |      |
| 37316  | TERRENI DEMANIALI  | 1.2.2.01.03.01.001  | Demaniale  | 38     | 130        | 5             | TR        | NARNI  |          | No                            | 04/12/2009           | TRASFERIMENTO A TITOLO GRATUITO | Valore catastale   | 4,88   | 4,88   | PROVINCIA   |      |
| 37317  | TERRENI DEMANIALI  | 1.2.2.01.03.01.001  | Demaniale  | 38     | 131        | 53            | TR        | NARNI  |          | No                            | 04/12/2009           | TRASFERIMENTO A TITOLO GRATUITO | Valore catastale   | 63,38  | 63,38  | PROVINCIA   |      |
| 37318  | TERRENI DEMANIALI  | 1.2.2.01.03.01.001  | Demaniale  | 38     | 132        | 140           | TR        | NARNI  |          | No                            | 04/12/2009           | TRASFERIMENTO A TITOLO GRATUITO | Valore catastale   | 165,75   | 165,75   | PROVINCIA   |      |
| 37319  | TERRENI DEMANIALI  | 1.2.2.01.03.01.001  | Demaniale  | 38     | 133        | 65            | TR        | NARNI  |          | No                            | 04/12/2009           | TRASFERIMENTO A TITOLO GRATUITO | Valore catastale   | 71,50  | 71,50  | PROVINCIA   |      |
| 37320  | TERRENI DEMANIALI  | 1.2.2.01.03.01.001  | Demaniale  | 38     | 134        | 70            | TR        | NARNI  |          | No                            | 04/12/2009           | TRASFERIMENTO A TITOLO GRATUITO | Valore catastale   | 76,38  | 76,38  | PROVINCIA   |      |

**PATRIMONIO IMMOBILIARE REGIONE UMBRIA**  
**Prospetto Terreni al 31/12/2017**

| Numero identificativo (da sistema informativo) | Classificazione secondo il piano dei conti dello Stato Patrimoniale in base al D.lgs. 118/2011 (descrizione) | Classificazione secondo il piano dei conti dello Stato Patrimoniale in base al D.lgs. 118/2011 (Codice) | Classificazione ai sensi del codice civile (demaniale, disponibile, indisponibile) | Foglio | Particella | Superficie mq | Provincia | Comune       | Località     | Bene soggetto ad ammortamento | Data di acquisizione | Modalità di acquisizione        | Criterio di valutazione secondo i principi del D.lgs. 118/2011 | Valore dell'immobile secondo i principi del D.lgs. 118/2011 al 31/12/2017 (euro) | Valore dell'immobile secondo i principi del D.lgs. 118/2011 al 31/12/2016 (euro) | Eme Gestore                 | Note  |
|--|--|---|--|--------|------------|---------------|-----------|--------------|--------------|-------------------------------|----------------------|---------------------------------|--|--|--|-----------------------------|---|
| 37321  | TERRENI DEMANIALI  | 1.2.2.01.03.01.001  | Demaniale  | 38     | 135        | 12            | TR        | NARNI        |              | No                            | 04/12/2009           | TRASFERIMENTO A TITOLO GRATUITO | Valore catastale   | 13,00  | 13,00  | PROVINCIA                   |   |
| 37322  | TERRENI DEMANIALI  | 1.2.2.01.03.01.001  | Demaniale  | 38     | 138        | 380           | TR        | NARNI        |              | No                            | 04/12/2009           | TRASFERIMENTO A TITOLO GRATUITO | Valore catastale   | 507,00   | 507,00   | PROVINCIA                   |   |
| 37323  | TERRENI DEMANIALI  | 1.2.2.01.03.01.001  | Demaniale  | 38     | 142        | 74            | TR        | NARNI        |              | No                            | 04/12/2009           | TRASFERIMENTO A TITOLO GRATUITO | Valore catastale   | 87,75  | 87,75  | PROVINCIA                   |   |
| 37324  | TERRENI DEMANIALI  | 1.2.2.01.03.01.001  | Demaniale  | 71     | 20         | 860           | TR        | NARNI        |              | No                            | 04/12/2009           | TRASFERIMENTO A TITOLO GRATUITO | Valore catastale   | 123,50   | 123,50   | PROVINCIA                   |   |
| 37325  | TERRENI DEMANIALI  | 1.2.2.01.03.01.001  | Demaniale  | 72     | 241        | 2.420         | TR        | NARNI        |              | No                            | 04/12/2009           | TRASFERIMENTO A TITOLO GRATUITO | Valore catastale   | 121,88   | 121,88   | PROVINCIA                   |   |
| 37326  | TERRENI DEMANIALI  | 1.2.2.01.03.01.001  | Demaniale  | 73     | 1          | 2.640         | TR        | NARNI        |              | No                            | 04/12/2009           | TRASFERIMENTO A TITOLO GRATUITO | Valore catastale   | 133,25   | 133,25   | PROVINCIA                   |   |
| 37327  | TERRENI DEMANIALI  | 1.2.2.01.03.01.001  | Demaniale  | 74     | 197        | 3.800         | TR        | NARNI        |              | No                            | 04/12/2009           | TRASFERIMENTO A TITOLO GRATUITO | Valore catastale   | 95,88  | 95,88  | PROVINCIA                   |   |
| 37328  | TERRENI DEMANIALI  | 1.2.2.01.03.01.001  | Demaniale  | 101    | 375        | 771           | TR        | NARNI        |              | No                            | 04/12/2009           | TRASFERIMENTO A TITOLO GRATUITO | Valore catastale   | 0,00   | 0,00   | PROVINCIA                   |   |
| 37329  | TERRENI DEMANIALI  | 1.2.2.01.03.01.001  | Demaniale  | 101    | 378        | 192           | TR        | NARNI        |              | No                            | 04/12/2009           | TRASFERIMENTO A TITOLO GRATUITO | Valore catastale   | 0,00   | 0,00   | PROVINCIA                   |   |
| 31133  | TERRENI DEMANIALI  | 1.2.2.01.03.01.001  | Demaniale  | 56     | 618        | 850           | PG        | NOCERA UMBRA |              | No                            | 16/03/1988           | ESPROPRIO                       | Valore catastale   | 420,88   | 420,88   | AGENZIA FORESTALE REGIONALE | Il valore del bene è stato determinato con il caso valore Catastale in quanto non si conoscono i valori di mercato. |
| 31134  | TERRENI DEMANIALI  | 1.2.2.01.03.01.001  | Demaniale  | 36     | 442        | 26            | PG        | NOCERA UMBRA |              | No                            | 13/11/2009           | TRASFERIMENTO A TITOLO GRATUITO | Valore catastale   | 13,00  | 13,00  | PROVINCIA                   |   |
| 31135  | TERRENI DEMANIALI  | 1.2.2.01.03.01.001  | Demaniale  | 87     | 370        | 160           | PG        | NOCERA UMBRA |              | No                            | 13/11/2009           | TRASFERIMENTO A TITOLO GRATUITO | Valore catastale   | 79,63  | 79,63  | PROVINCIA                   |   |
| 31136  | TERRENI DEMANIALI  | 1.2.2.01.03.01.001  | Demaniale  | 110    | 261        | 50            | PG        | NOCERA UMBRA |              | No                            | 13/11/2009           | TRASFERIMENTO A TITOLO GRATUITO | Valore catastale   | 6,50   | 6,50   | PROVINCIA                   |   |
| 31137  | TERRENI DEMANIALI  | 1.2.2.01.03.01.001  | Demaniale  | 110    | 262        | 300           | PG        | NOCERA UMBRA |              | No                            | 13/11/2009           | TRASFERIMENTO A TITOLO GRATUITO | Valore catastale   | 97,50  | 97,50  | PROVINCIA                   |   |
| 31138  | TERRENI DEMANIALI  | 1.2.2.01.03.01.001  | Demaniale  | 110    | 320        | 320           | PG        | NOCERA UMBRA |              | No                            | 13/11/2009           | TRASFERIMENTO A TITOLO GRATUITO | Valore catastale   | 198,25   | 198,25   | PROVINCIA                   |   |
| 31139  | TERRENI DEMANIALI  | 1.2.2.01.03.01.001  | Demaniale  | 45     | 46         | 3.360         | PG        | NOCERA UMBRA |              | No                            | 13/11/2009           | TRASFERIMENTO A TITOLO GRATUITO | Valore catastale   | 1.127,75   | 1.127,75   | PROVINCIA                   |   |
| 31140  | TERRENI DEMANIALI  | 1.2.2.01.03.01.001  | Demaniale  | 45     | 47         | 2.640         | PG        | NOCERA UMBRA |              | No                            | 13/11/2009           | TRASFERIMENTO A TITOLO GRATUITO | Valore catastale   | 885,63   | 885,63   | PROVINCIA                   |   |
| 31141  | TERRENI DEMANIALI  | 1.2.2.01.03.01.001  | Demaniale  | 45     | 48         | 480           | PG        | NOCERA UMBRA |              | No                            | 13/11/2009           | TRASFERIMENTO A TITOLO GRATUITO | Valore catastale   | 0,00   | 0,00   | PROVINCIA                   |   |
| 31142  | TERRENI DEMANIALI  | 1.2.2.01.03.01.001  | Demaniale  | 45     | 50         | 100           | PG        | NOCERA UMBRA |              | No                            | 13/11/2009           | TRASFERIMENTO A TITOLO GRATUITO | Valore catastale   | 34,13  | 34,13  | PROVINCIA                   |   |
| 31143  | TERRENI DEMANIALI  | 1.2.2.01.03.01.001  | Demaniale  | 45     | 52         | 240           | PG        | NOCERA UMBRA |              | No                            | 13/11/2009           | TRASFERIMENTO A TITOLO GRATUITO | Valore catastale   | 81,25  | 81,25  | PROVINCIA                   |   |
| 31144  | TERRENI DEMANIALI  | 1.2.2.01.03.01.001  | Demaniale  | 45     | 53         | 60            | PG        | NOCERA UMBRA |              | No                            | 13/11/2009           | TRASFERIMENTO A TITOLO GRATUITO | Valore catastale   | 19,50  | 19,50  | PROVINCIA                   |   |
| 31145  | TERRENI DEMANIALI  | 1.2.2.01.03.01.001  | Demaniale  | 45     | 54         | 1.600         | PG        | NOCERA UMBRA |              | No                            | 13/11/2009           | TRASFERIMENTO A TITOLO GRATUITO | Valore catastale   | 537,88   | 537,88   | PROVINCIA                   |   |
| 31146  | TERRENI DEMANIALI  | 1.2.2.01.03.01.001  | Demaniale  | 45     | 55         | 1.660         | PG        | NOCERA UMBRA |              | No                            | 13/11/2009           | TRASFERIMENTO A TITOLO GRATUITO | Valore catastale   | 557,38   | 557,38   | PROVINCIA                   |   |
| 31147  | TERRENI DEMANIALI  | 1.2.2.01.03.01.001  | Demaniale  | 45     | 56         | 820           | PG        | NOCERA UMBRA |              | No                            | 13/11/2009           | TRASFERIMENTO A TITOLO GRATUITO | Valore catastale   | 274,63   | 274,63   | PROVINCIA                   |   |
| 31148  | TERRENI DEMANIALI  | 1.2.2.01.03.01.001  | Demaniale  | 45     | 57         | 840           | PG        | NOCERA UMBRA |              | No                            | 13/11/2009           | TRASFERIMENTO A TITOLO GRATUITO | Valore catastale   | 56,88  | 56,88  | PROVINCIA                   |   |
| 37330  | TERRENI DEMANIALI  | 1.2.2.01.03.01.001  | Demaniale  | 8      | 24         | 180           | TR        | ORVIETO      | Appaita      | No                            | 13/11/2009           | TRASFERIMENTO A TITOLO GRATUITO | Valore catastale   | 37,38  | 37,38  | PROVINCIA                   |   |
| 37331  | TERRENI DEMANIALI  | 1.2.2.01.03.01.001  | Demaniale  | 8      | 33         | 480           | TR        | ORVIETO      | Appaita      | No                            | 13/11/2009           | TRASFERIMENTO A TITOLO GRATUITO | Valore catastale   | 102,38   | 102,38   | PROVINCIA                   |   |
| 37332  | TERRENI DEMANIALI  | 1.2.2.01.03.01.001  | Demaniale  | 9      | 15         | 5.000         | TR        | ORVIETO      | Garglianello | No                            | 13/11/2009           | TRASFERIMENTO A TITOLO GRATUITO | Valore catastale   | 718,25   | 718,25   | PROVINCIA                   |   |
| 37333  | TERRENI DEMANIALI  | 1.2.2.01.03.01.001  | Demaniale  | 9      | 16         | 1.640         | TR        | ORVIETO      | Garglianello | No                            | 13/11/2009           | TRASFERIMENTO A TITOLO GRATUITO | Valore catastale   | 234,00   | 234,00   | PROVINCIA                   |   |
| 37334  | TERRENI DEMANIALI  | 1.2.2.01.03.01.001  | Demaniale  | 10     | 16         | 2.070         | TR        | ORVIETO      | Garglianello | No                            | 13/11/2009           | TRASFERIMENTO A TITOLO GRATUITO | Valore catastale   | 403,00   | 403,00   | PROVINCIA                   |   |
| 37335  | TERRENI DEMANIALI  | 1.2.2.01.03.01.001  | Demaniale  | 10     | 17         | 1.240         | TR        | ORVIETO      | Bagni        | No                            | 13/11/2009           | TRASFERIMENTO A TITOLO GRATUITO | Valore catastale   | 186,88   | 186,88   | PROVINCIA                   |   |
| 37336  | TERRENI DEMANIALI  | 1.2.2.01.03.01.001  | Demaniale  | 10     | 28         | 1.260         | TR        | ORVIETO      | Bagni        | No                            | 13/11/2009           | TRASFERIMENTO A TITOLO GRATUITO | Valore catastale   | 180,38   | 180,38   | PROVINCIA                   |   |
| 37337  | TERRENI DEMANIALI  | 1.2.2.01.03.01.001  | Demaniale  | 10     | 41         | 400           | TR        | ORVIETO      | Bagni        | No                            | 13/11/2009           | TRASFERIMENTO A TITOLO GRATUITO | Valore catastale   | 84,50  | 84,50  | PROVINCIA                   |   |

**PATRIMONIO IMMOBILIARE REGIONE UMBRIA**  
**Prospetto Terreni al 31/12/2017**

| Numero identificativo (da sistema informativo) | Classificazione secondo il piano dei conti dello Stato Patrimoniale in base al D.lgs. 118/2011 (descrizione) | Classificazione secondo il piano dei conti dello Stato Patrimoniale in base al D.lgs. 118/2011 (Codice) | Classificazione ai sensi del codice civile (demaniale, disponibile, indisponibile) | Foglio | Particella | Superficie mq | Provincia | Comune  | Località      | Bene soggetto ad ammortamento | Data di acquisizione | Modalità di acquisizione        | Criterio di valutazione secondo i principi del D.lgs. 118/2011 | Valore dell'immobile secondo i principi del D.lgs. 118/2011 al 31/12/2017 (euro) | Valore dell'immobile secondo i principi del D.lgs. 118/2011 al 31/12/2016 (euro) | Eme Gestore | Note |
|--|--|---|--|--------|------------|---------------|-----------|---------|---------------|-------------------------------|----------------------|---------------------------------|--|--|--|-------------|------|
| 37338  | TERRENI DEMANIALI  | 1.2.2.01.03.01.001  | Demaniale  | 25     | 13         | 270           | TR        | ORVIETO | Cereolo Piano | No                            | 13/11/2009           | TRASFERIMENTO A TITOLO GRATUITO | Valore catastale   | 13,00  | 13,00  | PROVINCIA   |      |
| 37339  | TERRENI DEMANIALI  | 1.2.2.01.03.01.001  | Demaniale  | 27     | 6          | 1.230         | TR        | ORVIETO | Frittuccia    | No                            | 13/11/2009           | TRASFERIMENTO A TITOLO GRATUITO | Valore catastale   | 175,50   | 175,50   | PROVINCIA   |      |
| 37340  | TERRENI DEMANIALI  | 1.2.2.01.03.01.001  | Demaniale  | 27     | 40         | 870           | TR        | ORVIETO | Frittuccia    | No                            | 13/11/2009           | TRASFERIMENTO A TITOLO GRATUITO | Valore catastale   | 123,50   | 123,50   | PROVINCIA   |      |
| 37341  | TERRENI DEMANIALI  | 1.2.2.01.03.01.001  | Demaniale  | 27     | 41         | 1.260         | TR        | ORVIETO | Frittuccia    | No                            | 13/11/2009           | TRASFERIMENTO A TITOLO GRATUITO | Valore catastale   | 271,38   | 271,38   | PROVINCIA   |      |
| 37342  | TERRENI DEMANIALI  | 1.2.2.01.03.01.001  | Demaniale  | 27     | 65         | 430           | TR        | ORVIETO | Frittuccia    | No                            | 13/11/2009           | TRASFERIMENTO A TITOLO GRATUITO | Valore catastale   | 91,00  | 91,00  | PROVINCIA   |      |
| 37343  | TERRENI DEMANIALI  | 1.2.2.01.03.01.001  | Demaniale  | 27     | 67         | 480           | TR        | ORVIETO | Frittuccia    | No                            | 13/11/2009           | TRASFERIMENTO A TITOLO GRATUITO | Valore catastale   | 74,75  | 74,75  | PROVINCIA   |      |
| 37344  | TERRENI DEMANIALI  | 1.2.2.01.03.01.001  | Demaniale  | 67     | 66         | 750           | TR        | ORVIETO | Fontanaaccia  | No                            | 13/11/2009           | TRASFERIMENTO A TITOLO GRATUITO | Valore catastale   | 1.636,38   | 1.636,38   | PROVINCIA   |      |
| 37345  | TERRENI DEMANIALI  | 1.2.2.01.03.01.001  | Demaniale  | 67     | 75         | 240           | TR        | ORVIETO | Fontanaaccia  | No                            | 13/11/2009           | TRASFERIMENTO A TITOLO GRATUITO | Valore catastale   | 6,50   | 6,50   | PROVINCIA   |      |
| 37346  | TERRENI DEMANIALI  | 1.2.2.01.03.01.001  | Demaniale  | 67     | 105        | 1.650         | TR        | ORVIETO | Fontanaaccia  | No                            | 13/11/2009           | TRASFERIMENTO A TITOLO GRATUITO | Valore catastale   | 346,13   | 346,13   | PROVINCIA   |      |
| 37347  | TERRENI DEMANIALI  | 1.2.2.01.03.01.001  | Demaniale  | 67     | 108        | 320           | TR        | ORVIETO | Fontanaaccia  | No                            | 13/11/2009           | TRASFERIMENTO A TITOLO GRATUITO | Valore catastale   | 66,63  | 66,63  | PROVINCIA   |      |
| 37348  | TERRENI DEMANIALI  | 1.2.2.01.03.01.001  | Demaniale  | 67     | 110        | 310           | TR        | ORVIETO | Fontanaaccia  | No                            | 13/11/2009           | TRASFERIMENTO A TITOLO GRATUITO | Valore catastale   | 65,00  | 65,00  | PROVINCIA   |      |
| 37349  | TERRENI DEMANIALI  | 1.2.2.01.03.01.001  | Demaniale  | 66     | 14         | 1.190         | TR        | ORVIETO | Anciano       | No                            | 13/11/2009           | TRASFERIMENTO A TITOLO GRATUITO | Valore catastale   | 250,25   | 250,25   | PROVINCIA   |      |
| 37350  | TERRENI DEMANIALI  | 1.2.2.01.03.01.001  | Demaniale  | 68     | 22         | 350           | TR        | ORVIETO | Anciano       | No                            | 13/11/2009           | TRASFERIMENTO A TITOLO GRATUITO | Valore catastale   | 73,13  | 73,13  | PROVINCIA   |      |
| 37351  | TERRENI DEMANIALI  | 1.2.2.01.03.01.001  | Demaniale  | 92     | 2          | 980           | TR        | ORVIETO | La Svolla     | No                            | 13/11/2009           | TRASFERIMENTO A TITOLO GRATUITO | Valore catastale   | 206,38   | 206,38   | PROVINCIA   |      |
| 37352  | TERRENI DEMANIALI  | 1.2.2.01.03.01.001  | Demaniale  | 92     | 17         | 1.880         | TR        | ORVIETO | La Svolla     | No                            | 13/11/2009           | TRASFERIMENTO A TITOLO GRATUITO | Valore catastale   | 396,50   | 396,50   | PROVINCIA   |      |
| 37353  | TERRENI DEMANIALI  | 1.2.2.01.03.01.001  | Demaniale  | 92     | 22         | 5.240         | TR        | ORVIETO | La Svolla     | No                            | 13/11/2009           | TRASFERIMENTO A TITOLO GRATUITO | Valore catastale   | 131,63   | 131,63   | PROVINCIA   |      |
| 37354  | TERRENI DEMANIALI  | 1.2.2.01.03.01.001  | Demaniale  | 92     | 34         | 1.210         | TR        | ORVIETO | La Svolla     | No                            | 13/11/2009           | TRASFERIMENTO A TITOLO GRATUITO | Valore catastale   | 253,50   | 253,50   | PROVINCIA   |      |
| 37355  | TERRENI DEMANIALI  | 1.2.2.01.03.01.001  | Demaniale  | 92     | 35         | 1.250         | TR        | ORVIETO | La Svolla     | No                            | 13/11/2009           | TRASFERIMENTO A TITOLO GRATUITO | Valore catastale   | 261,63   | 261,63   | PROVINCIA   |      |
| 37356  | TERRENI DEMANIALI  | 1.2.2.01.03.01.001  | Demaniale  | 92     | 67         | 510           | TR        | ORVIETO | La Svolla     | No                            | 13/11/2009           | TRASFERIMENTO A TITOLO GRATUITO | Valore catastale   | 107,25   | 107,25   | PROVINCIA   |      |
| 37357  | TERRENI DEMANIALI  | 1.2.2.01.03.01.001  | Demaniale  | 92     | 72         | 620           | TR        | ORVIETO | La Svolla     | No                            | 13/11/2009           | TRASFERIMENTO A TITOLO GRATUITO | Valore catastale   | 130,00   | 130,00   | PROVINCIA   |      |
| 37358  | TERRENI DEMANIALI  | 1.2.2.01.03.01.001  | Demaniale  | 127    | 16         | 4             | TR        | ORVIETO | La Svolla     | No                            | 13/11/2009           | TRASFERIMENTO A TITOLO GRATUITO | Valore catastale   | 0,00   | 0,00   | PROVINCIA   |      |
| 37359  | TERRENI DEMANIALI  | 1.2.2.01.03.01.001  | Demaniale  | 128    | 73         | 2.460         | TR        | ORVIETO | Ciconia       | No                            | 13/11/2009           | TRASFERIMENTO A TITOLO GRATUITO | Valore catastale   | 516,75   | 516,75   | PROVINCIA   |      |
| 37360  | TERRENI DEMANIALI  | 1.2.2.01.03.01.001  | Demaniale  | 130    | 81         | 670           | TR        | ORVIETO | Ciconia       | No                            | 13/11/2009           | TRASFERIMENTO A TITOLO GRATUITO | Valore catastale   | 95,88  | 95,88  | PROVINCIA   |      |
| 37361  | TERRENI DEMANIALI  | 1.2.2.01.03.01.001  | Demaniale  | 130    | 355        | 20            | TR        | ORVIETO | Ciconia       | No                            | 13/11/2009           | TRASFERIMENTO A TITOLO GRATUITO | Valore catastale   | 1,63   | 1,63   | PROVINCIA   |      |
| 37362  | TERRENI DEMANIALI  | 1.2.2.01.03.01.001  | Demaniale  | 130    | 356        | 30            | TR        | ORVIETO | Ciconia       | No                            | 13/11/2009           | TRASFERIMENTO A TITOLO GRATUITO | Valore catastale   | 29,25  | 29,25  | PROVINCIA   |      |
| 37363  | TERRENI DEMANIALI  | 1.2.2.01.03.01.001  | Demaniale  | 130    | 358        | 1.160         | TR        | ORVIETO | Ciconia       | No                            | 13/11/2009           | TRASFERIMENTO A TITOLO GRATUITO | Valore catastale   | 1.119,63   | 1.119,63   | PROVINCIA   |      |
| 37364  | TERRENI DEMANIALI  | 1.2.2.01.03.01.001  | Demaniale  | 130    | 360        | 2             | TR        | ORVIETO | Ciconia       | No                            | 13/11/2009           | TRASFERIMENTO A TITOLO GRATUITO | Valore catastale   | 1,63   | 1,63   | PROVINCIA   |      |
| 37365  | TERRENI DEMANIALI  | 1.2.2.01.03.01.001  | Demaniale  | 130    | 361        | 2             | TR        | ORVIETO | Ciconia       | No                            | 13/11/2009           | TRASFERIMENTO A TITOLO GRATUITO | Valore catastale   | 1,63   | 1,63   | PROVINCIA   |      |
| 37366  | TERRENI DEMANIALI  | 1.2.2.01.03.01.001  | Demaniale  | 130    | 362        | 220           | TR        | ORVIETO | Ciconia       | No                            | 13/11/2009           | TRASFERIMENTO A TITOLO GRATUITO | Valore catastale   | 193,38   | 193,38   | PROVINCIA   |      |
| 37367  | TERRENI DEMANIALI  | 1.2.2.01.03.01.001  | Demaniale  | 130    | 363        | 180           | TR        | ORVIETO | Ciconia       | No                            | 13/11/2009           | TRASFERIMENTO A TITOLO GRATUITO | Valore catastale   | 173,88   | 173,88   | PROVINCIA   |      |
| 37368  | TERRENI DEMANIALI  | 1.2.2.01.03.01.001  | Demaniale  | 130    | 364        | 15            | TR        | ORVIETO | Ciconia       | No                            | 13/11/2009           | TRASFERIMENTO A TITOLO GRATUITO | Valore catastale   | 14,63  | 14,63  | PROVINCIA   |      |
| 37369  | TERRENI DEMANIALI  | 1.2.2.01.03.01.001  | Demaniale  | 153    | 138        | 500           | TR        | ORVIETO | Sferroccavolo | No                            | 13/11/2009           | TRASFERIMENTO A TITOLO GRATUITO | Valore catastale   | 105,63   | 105,63   | PROVINCIA   |      |
| 37370  | TERRENI DEMANIALI  | 1.2.2.01.03.01.001  | Demaniale  | 154    | 140        | 610           | TR        | ORVIETO | Sferroccavolo | No                            | 13/11/2009           | TRASFERIMENTO A TITOLO GRATUITO | Valore catastale   | 30,88  | 30,88  | PROVINCIA   |      |

**PATRIMONIO IMMOBILIARE REGIONE UMBRIA**  
**Prospetto Terreni al 31/12/2017**

| Numero identificativo (da sistema informativo) | Classificazione secondo il piano dei conti dello Stato Patrimoniale in base al D.lgs. 118/2011 (descrizione) | Classificazione secondo il piano dei conti dello Stato Patrimoniale in base al D.lgs. 118/2011 (Codice) | Classificazione ai sensi del codice civile (demaniale, disponibile, indisponibile) | Foglio | Particella | Superficie mq | Provincia | Comune  | Località      | Bene soggetto ad ammortamento | Data di acquisizione | Modalità di acquisizione        | Criterio di valutazione secondo i principi del D.lgs. 118/2011 | Valore dell'immobile secondo i principi del D.lgs. 118/2011 al 31/12/2017 (euro) | Valore dell'immobile secondo i principi del D.lgs. 118/2011 al 31/12/2016 (euro) | Eme Gestore | Note   |
|--|--|---|--|--------|------------|---------------|-----------|---------|---------------|-------------------------------|----------------------|---------------------------------|--|--|--|-------------|--|
| 37271  | TERRENI DEMANIALI  | 1.2.2.01.03.01.001  | Demaniale  | 154    | 150        | 730           | TR        | ORVIETO | Sferocavallo  | No                            | 13/11/2009           | TRASFERIMENTO A TITOLO GRATUITO | Valore catastale   | 152,75   |  | PROVINCIA   |  |
| 37272  | TERRENI DEMANIALI  | 1.2.2.01.03.01.001  | Demaniale  | 155    | 172        | 1.600         | TR        | ORVIETO | Orvieto Scalo | No                            | 13/11/2009           | TRASFERIMENTO A TITOLO GRATUITO | Valore catastale   | 336,38   |  | PROVINCIA   |  |
| 37273  | TERRENI DEMANIALI  | 1.2.2.01.03.01.001  | Demaniale  | 156    | 21         | 1.340         | TR        | ORVIETO | Orvieto Scalo | No                            | 13/11/2009           | TRASFERIMENTO A TITOLO GRATUITO | Valore catastale   | 281,13   |  | PROVINCIA   |  |
| 37274  | TERRENI DEMANIALI  | 1.2.2.01.03.01.001  | Demaniale  | 156    | 39         | 1.400         | TR        | ORVIETO | Orvieto Scalo | No                            | 13/11/2009           | TRASFERIMENTO A TITOLO GRATUITO | Valore catastale   | 880,75   |  | PROVINCIA   |  |
| 37275  | TERRENI DEMANIALI  | 1.2.2.01.03.01.001  | Demaniale  | 156    | 51         | 63            | TR        | ORVIETO | Orvieto Scalo | No                            | 13/11/2009           | TRASFERIMENTO A TITOLO GRATUITO | Valore catastale   | 13,00  |  | PROVINCIA   |  |
| 37276  | TERRENI DEMANIALI  | 1.2.2.01.03.01.001  | Demaniale  | 156    | 70         | 930           | TR        | ORVIETO | Orvieto Scalo | No                            | 13/11/2009           | TRASFERIMENTO A TITOLO GRATUITO | Valore catastale   | 195,00   |  | PROVINCIA   |  |
| 37277  | TERRENI DEMANIALI  | 1.2.2.01.03.01.001  | Demaniale  | 157    | 20         | 270           | TR        | ORVIETO | Orvieto Scalo | No                            | 13/11/2009           | TRASFERIMENTO A TITOLO GRATUITO | Valore catastale   | 6,50   |  | PROVINCIA   |  |
| 37278  | TERRENI DEMANIALI  | 1.2.2.01.03.01.001  | Demaniale  | 157    | 33         | 300           | TR        | ORVIETO | Orvieto Scalo | No                            | 13/11/2009           | TRASFERIMENTO A TITOLO GRATUITO | Valore catastale   | 8,13   |  | PROVINCIA   |  |
| 37279  | TERRENI DEMANIALI  | 1.2.2.01.03.01.001  | Demaniale  | 157    | 114        | 190           | TR        | ORVIETO | Orvieto Scalo | No                            | 13/11/2009           | TRASFERIMENTO A TITOLO GRATUITO | Valore catastale   | 4,88   |  | PROVINCIA   |  |
| 37280  | TERRENI DEMANIALI  | 1.2.2.01.03.01.001  | Demaniale  | 157    | 173        | 350           | TR        | ORVIETO | Orvieto Scalo | No                            | 13/11/2009           | TRASFERIMENTO A TITOLO GRATUITO | Valore catastale   | 73,13  |  | PROVINCIA   |  |
| 37281  | TERRENI DEMANIALI  | 1.2.2.01.03.01.001  | Demaniale  | 158    | 13         | 1.560         | TR        | ORVIETO | Orvieto Scalo | No                            | 13/11/2009           | TRASFERIMENTO A TITOLO GRATUITO | Valore catastale   | 393,25   |  | PROVINCIA   |  |
| 37282  | TERRENI DEMANIALI  | 1.2.2.01.03.01.001  | Demaniale  | 158    | 51         | 490           | TR        | ORVIETO | Orvieto Scalo | No                            | 13/11/2009           | TRASFERIMENTO A TITOLO GRATUITO | Valore catastale   | 82,88  |  | PROVINCIA   |  |
| 37283  | TERRENI DEMANIALI  | 1.2.2.01.03.01.001  | Demaniale  | 158    | 100        | 160           | TR        | ORVIETO | Orvieto Scalo | No                            | 13/11/2009           | TRASFERIMENTO A TITOLO GRATUITO | Valore catastale   | 429,00   |  | PROVINCIA   |  |
| 37284  | TERRENI DEMANIALI  | 1.2.2.01.03.01.001  | Demaniale  | 158    | 102        | 840           | TR        | ORVIETO | Orvieto Scalo | No                            | 13/11/2009           | TRASFERIMENTO A TITOLO GRATUITO | Valore catastale   | 1.444,63   |  | PROVINCIA   |  |
| 37285  | TERRENI DEMANIALI  | 1.2.2.01.03.01.001  | Demaniale  | 158    | 104        | 1.040         | TR        | ORVIETO | Orvieto Scalo | No                            | 13/11/2009           | TRASFERIMENTO A TITOLO GRATUITO | Valore catastale   | 1.789,13   |  | PROVINCIA   |  |
| 37286  | TERRENI DEMANIALI  | 1.2.2.01.03.01.001  | Demaniale  | 158    | 105        | 270           | TR        | ORVIETO | Orvieto Scalo | No                            | 13/11/2009           | TRASFERIMENTO A TITOLO GRATUITO | Valore catastale   | 237,25   |  | PROVINCIA   |  |
| 37287  | TERRENI DEMANIALI  | 1.2.2.01.03.01.001  | Demaniale  | 158    | 113        | 170           | TR        | ORVIETO | Orvieto Scalo | No                            | 13/11/2009           | TRASFERIMENTO A TITOLO GRATUITO | Valore catastale   | 456,63   |  | PROVINCIA   |  |
| 37288  | TERRENI DEMANIALI  | 1.2.2.01.03.01.001  | Demaniale  | 158    | 114        | 310           | TR        | ORVIETO | Orvieto Scalo | No                            | 13/11/2009           | TRASFERIMENTO A TITOLO GRATUITO | Valore catastale   | 533,00   |  | PROVINCIA   |  |
| 37289  | TERRENI DEMANIALI  | 1.2.2.01.03.01.001  | Demaniale  | 158    | 115        | 410           | TR        | ORVIETO | Orvieto Scalo | No                            | 13/11/2009           | TRASFERIMENTO A TITOLO GRATUITO | Valore catastale   | 705,25   |  | PROVINCIA   |  |
| 37290  | TERRENI DEMANIALI  | 1.2.2.01.03.01.001  | Demaniale  | 158    | 116        | 420           | TR        | ORVIETO | Orvieto Scalo | No                            | 13/11/2009           | TRASFERIMENTO A TITOLO GRATUITO | Valore catastale   | 370,50   |  | PROVINCIA   |  |
| 37291  | TERRENI DEMANIALI  | 1.2.2.01.03.01.001  | Demaniale  | 158    | 117        | 40            | TR        | ORVIETO | Orvieto Scalo | No                            | 13/11/2009           | TRASFERIMENTO A TITOLO GRATUITO | Valore catastale   | 68,25  |  | PROVINCIA   |  |
| 37292  | TERRENI DEMANIALI  | 1.2.2.01.03.01.001  | Demaniale  | 158    | 118        | 20            | TR        | ORVIETO | Orvieto Scalo | No                            | 13/11/2009           | TRASFERIMENTO A TITOLO GRATUITO | Valore catastale   | 34,13  |  | PROVINCIA   |  |
| 37293  | TERRENI DEMANIALI  | 1.2.2.01.03.01.001  | Demaniale  | 158    | 121        | 40            | TR        | ORVIETO | Orvieto Scalo | No                            | 13/11/2009           | TRASFERIMENTO A TITOLO GRATUITO | Valore catastale   | 9,75   |  | PROVINCIA   |  |
| 37294  | TERRENI DEMANIALI  | 1.2.2.01.03.01.001  | Demaniale  | 158    | 122        | 130           | TR        | ORVIETO | Orvieto Scalo | No                            | 13/11/2009           | TRASFERIMENTO A TITOLO GRATUITO | Valore catastale   | 27,63  |  | PROVINCIA   |  |
| 37295  | TERRENI DEMANIALI  | 1.2.2.01.03.01.001  | Demaniale  | 158    | 123        | 960           | TR        | ORVIETO | Orvieto Scalo | No                            | 13/11/2009           | TRASFERIMENTO A TITOLO GRATUITO | Valore catastale   | 0,00   | 1.686,75   | PROVINCIA   | Particella sospesa nel 2017 ha aggiunto la part. 066 e 070 |
| 37296  | TERRENI DEMANIALI  | 1.2.2.01.03.01.001  | Demaniale  | 158    | 126        | 310           | TR        | ORVIETO | Orvieto Scalo | No                            | 13/11/2009           | TRASFERIMENTO A TITOLO GRATUITO | Valore catastale   | 533,00   |  | PROVINCIA   |  |
| 37297  | TERRENI DEMANIALI  | 1.2.2.01.03.01.001  | Demaniale  | 158    | 127        | 860           | TR        | ORVIETO | Orvieto Scalo | No                            | 13/11/2009           | TRASFERIMENTO A TITOLO GRATUITO | Valore catastale   | 1.514,50   |  | PROVINCIA   |  |
| 37298  | TERRENI DEMANIALI  | 1.2.2.01.03.01.001  | Demaniale  | 158    | 188        | 105           | TR        | ORVIETO | Orvieto Scalo | No                            | 13/11/2009           | TRASFERIMENTO A TITOLO GRATUITO | Valore catastale   | 26,00  |  | PROVINCIA   |  |
| 37299  | TERRENI DEMANIALI  | 1.2.2.01.03.01.001  | Demaniale  | 158    | 191        | 340           | TR        | ORVIETO | Orvieto Scalo | No                            | 13/11/2009           | TRASFERIMENTO A TITOLO GRATUITO | Valore catastale   | 565,00   |  | PROVINCIA   |  |
| 37300  | TERRENI DEMANIALI  | 1.2.2.01.03.01.001  | Demaniale  | 177    | 96         | 350           | TR        | ORVIETO | Palazzone     | No                            | 13/11/2009           | TRASFERIMENTO A TITOLO GRATUITO | Valore catastale   | 73,13  |  | PROVINCIA   |  |
| 37401  | TERRENI DEMANIALI  | 1.2.2.01.03.01.001  | Demaniale  | 177    | 157        | 1.140         | TR        | ORVIETO | Palazzone     | No                            | 13/11/2009           | TRASFERIMENTO A TITOLO GRATUITO | Valore catastale   | 236,88   |  | PROVINCIA   |  |
| 37402  | TERRENI DEMANIALI  | 1.2.2.01.03.01.001  | Demaniale  | 177    | 162        | 560           | TR        | ORVIETO | Palazzone     | No                            | 13/11/2009           | TRASFERIMENTO A TITOLO GRATUITO | Valore catastale   | 117,00   |  | PROVINCIA   |  |
| 37403  | TERRENI DEMANIALI  | 1.2.2.01.03.01.001  | Demaniale  | 177    | 169        | 110           | TR        | ORVIETO | Palazzone     | No                            | 13/11/2009           | TRASFERIMENTO A TITOLO GRATUITO | Valore catastale   | 22,75  |  | PROVINCIA   |  |

**PATRIMONIO IMMOBILIARE REGIONE UMBRIA**  
**Prospetto Terreni al 31/12/2017**

| Numero identificativo (da sistema informativo) | Classificazione secondo il piano dei conti dello Stato Patrimoniale in base al D.lgs. 118/2011 (descrizione) | Classificazione secondo il piano dei conti dello Stato Patrimoniale in base al D.lgs. 118/2011 (Codice) | Classificazione ai sensi del codice civile (demaniale, disponibile, indisponibile) | Foglio | Particella | Superficie mq | Provincia | Comune  | Località      | Bene soggetto ad ammortamento | Data di acquisizione | Modalità di acquisizione        | Criterio di valutazione secondo i principi del D.lgs. 118/2011 | Valore dell'immobile secondo i principi del D.lgs. 118/2011 al 31/12/2017 (euro) | Valore dell'immobile secondo i principi del D.lgs. 118/2011 al 31/12/2016 (euro) | Eme Gestore | Note |
|--|--|---|--|--------|------------|---------------|-----------|---------|---------------|-------------------------------|----------------------|---------------------------------|--|--|--|-------------|------|
| 37404  | TERRENI DEMANIALI  | 1.2.2.01.03.01.001  | Demaniale  | 177    | 190        | 480           | TR        | ORVIETO | Gabelletta    | No                            | 13/11/2009           | TRASFERIMENTO A TITOLO GRATUITO | Valore catastale   | 302,25   | 302,25   | PROVINCIA   |      |
| 37405  | TERRENI DEMANIALI  | 1.2.2.01.03.01.001  | Demaniale  | 177    | 191        | 270           | TR        | ORVIETO | Palazzone     | No                            | 13/11/2009           | TRASFERIMENTO A TITOLO GRATUITO | Valore catastale   | 260,00   | 260,00   | PROVINCIA   |      |
| 37406  | TERRENI DEMANIALI  | 1.2.2.01.03.01.001  | Demaniale  | 177    | 202        | 300           | TR        | ORVIETO | Orvieto Scalo | No                            | 13/11/2009           | TRASFERIMENTO A TITOLO GRATUITO | Valore catastale   | 326,63   | 326,63   | PROVINCIA   |      |
| 37407  | TERRENI DEMANIALI  | 1.2.2.01.03.01.001  | Demaniale  | 177    | 214        | 310           | TR        | ORVIETO | Palazzone     | No                            | 13/11/2009           | TRASFERIMENTO A TITOLO GRATUITO | Valore catastale   | 104,00   | 104,00   | PROVINCIA   |      |
| 37408  | TERRENI DEMANIALI  | 1.2.2.01.03.01.001  | Demaniale  | 178    | 5          | 630           | TR        | ORVIETO | Gabelletta    | No                            | 13/11/2009           | TRASFERIMENTO A TITOLO GRATUITO | Valore catastale   | 131,63   | 131,63   | PROVINCIA   |      |
| 37409  | TERRENI DEMANIALI  | 1.2.2.01.03.01.001  | Demaniale  | 178    | 6          | 200           | TR        | ORVIETO | Gabelletta    | No                            | 13/11/2009           | TRASFERIMENTO A TITOLO GRATUITO | Valore catastale   | 42,25  | 42,25  | PROVINCIA   |      |
| 37410  | TERRENI DEMANIALI  | 1.2.2.01.03.01.001  | Demaniale  | 178    | 221        | 88            | TR        | ORVIETO | Gabelletta    | No                            | 13/11/2009           | TRASFERIMENTO A TITOLO GRATUITO | Valore catastale   | 17,88  | 17,88  | PROVINCIA   |      |
| 37411  | TERRENI DEMANIALI  | 1.2.2.01.03.01.001  | Demaniale  | 178    | 270        | 400           | TR        | ORVIETO | Gabelletta    | No                            | 13/11/2009           | TRASFERIMENTO A TITOLO GRATUITO | Valore catastale   | 251,88   | 251,88   | PROVINCIA   |      |
| 37412  | TERRENI DEMANIALI  | 1.2.2.01.03.01.001  | Demaniale  | 178    | 275        | 370           | TR        | ORVIETO | Gabelletta    | No                            | 13/11/2009           | TRASFERIMENTO A TITOLO GRATUITO | Valore catastale   | 357,50   | 357,50   | PROVINCIA   |      |
| 37413  | TERRENI DEMANIALI  | 1.2.2.01.03.01.001  | Demaniale  | 178    | 375        | 510           | TR        | ORVIETO | Gabelletta    | No                            | 13/11/2009           | TRASFERIMENTO A TITOLO GRATUITO | Valore catastale   | 321,75   | 321,75   | PROVINCIA   |      |
| 37414  | TERRENI DEMANIALI  | 1.2.2.01.03.01.001  | Demaniale  | 180    | 41         | 170           | TR        | ORVIETO | Gabelletta    | No                            | 13/11/2009           | TRASFERIMENTO A TITOLO GRATUITO | Valore catastale   | 35,75  | 35,75  | PROVINCIA   |      |
| 37415  | TERRENI DEMANIALI  | 1.2.2.01.03.01.001  | Demaniale  | 180    | 43         | 560           | TR        | ORVIETO | Gabelletta    | No                            | 13/11/2009           | TRASFERIMENTO A TITOLO GRATUITO | Valore catastale   | 117,00   | 117,00   | PROVINCIA   |      |
| 37416  | TERRENI DEMANIALI  | 1.2.2.01.03.01.001  | Demaniale  | 180    | 67         | 54            | TR        | ORVIETO | Gabelletta    | No                            | 13/11/2009           | TRASFERIMENTO A TITOLO GRATUITO | Valore catastale   | 11,38  | 11,38  | PROVINCIA   |      |
| 37417  | TERRENI DEMANIALI  | 1.2.2.01.03.01.001  | Demaniale  | 180    | 68         | 50            | TR        | ORVIETO | Gabelletta    | No                            | 13/11/2009           | TRASFERIMENTO A TITOLO GRATUITO | Valore catastale   | 9,75   | 9,75   | PROVINCIA   |      |
| 37418  | TERRENI DEMANIALI  | 1.2.2.01.03.01.001  | Demaniale  | 180    | 69         | 1.500         | TR        | ORVIETO | Gabelletta    | No                            | 13/11/2009           | TRASFERIMENTO A TITOLO GRATUITO | Valore catastale   | 315,25   | 315,25   | PROVINCIA   |      |
| 37419  | TERRENI DEMANIALI  | 1.2.2.01.03.01.001  | Demaniale  | 180    | 76         | 220           | TR        | ORVIETO | Gabelletta    | No                            | 13/11/2009           | TRASFERIMENTO A TITOLO GRATUITO | Valore catastale   | 45,50  | 45,50  | PROVINCIA   |      |
| 37420  | TERRENI DEMANIALI  | 1.2.2.01.03.01.001  | Demaniale  | 180    | 80         | 1.630         | TR        | ORVIETO | Gabelletta    | No                            | 13/11/2009           | TRASFERIMENTO A TITOLO GRATUITO | Valore catastale   | 341,25   | 341,25   | PROVINCIA   |      |
| 37421  | TERRENI DEMANIALI  | 1.2.2.01.03.01.001  | Demaniale  | 180    | 81         | 990           | TR        | ORVIETO | Gabelletta    | No                            | 13/11/2009           | TRASFERIMENTO A TITOLO GRATUITO | Valore catastale   | 208,00   | 208,00   | PROVINCIA   |      |
| 37422  | TERRENI DEMANIALI  | 1.2.2.01.03.01.001  | Demaniale  | 180    | 90         | 380           | TR        | ORVIETO | Gabelletta    | No                            | 13/11/2009           | TRASFERIMENTO A TITOLO GRATUITO | Valore catastale   | 79,63  | 79,63  | PROVINCIA   |      |
| 37423  | TERRENI DEMANIALI  | 1.2.2.01.03.01.001  | Demaniale  | 180    | 100        | 360           | TR        | ORVIETO | Gabelletta    | No                            | 13/11/2009           | TRASFERIMENTO A TITOLO GRATUITO | Valore catastale   | 74,75  | 74,75  | PROVINCIA   |      |
| 37424  | TERRENI DEMANIALI  | 1.2.2.01.03.01.001  | Demaniale  | 180    | 104        | 270           | TR        | ORVIETO | Gabelletta    | No                            | 13/11/2009           | TRASFERIMENTO A TITOLO GRATUITO | Valore catastale   | 56,88  | 56,88  | PROVINCIA   |      |
| 37425  | TERRENI DEMANIALI  | 1.2.2.01.03.01.001  | Demaniale  | 180    | 118        | 1.770         | TR        | ORVIETO | Gabelletta    | No                            | 13/11/2009           | TRASFERIMENTO A TITOLO GRATUITO | Valore catastale   | 372,13   | 372,13   | PROVINCIA   |      |
| 37426  | TERRENI DEMANIALI  | 1.2.2.01.03.01.001  | Demaniale  | 180    | 133        | 1.110         | TR        | ORVIETO | Gabelletta    | No                            | 13/11/2009           | TRASFERIMENTO A TITOLO GRATUITO | Valore catastale   | 232,38   | 232,38   | PROVINCIA   |      |
| 37427  | TERRENI DEMANIALI  | 1.2.2.01.03.01.001  | Demaniale  | 180    | 393        | 100           | TR        | ORVIETO | Gabelletta    | No                            | 13/11/2009           | TRASFERIMENTO A TITOLO GRATUITO | Valore catastale   | 34,13  | 34,13  | PROVINCIA   |      |
| 37428  | TERRENI DEMANIALI  | 1.2.2.01.03.01.001  | Demaniale  | 192    | 18         | 5.690         | TR        | ORVIETO | Orvieto Scalo | No                            | 13/11/2009           | TRASFERIMENTO A TITOLO GRATUITO | Valore catastale   | 1.194,38   | 1.194,38   | PROVINCIA   |      |
| 37429  | TERRENI DEMANIALI  | 1.2.2.01.03.01.001  | Demaniale  | 192    | 31         | 1.050         | TR        | ORVIETO | Orvieto Scalo | No                            | 13/11/2009           | TRASFERIMENTO A TITOLO GRATUITO | Valore catastale   | 221,00   | 221,00   | PROVINCIA   |      |
| 37430  | TERRENI DEMANIALI  | 1.2.2.01.03.01.001  | Demaniale  | 192    | 40         | 1.000         | TR        | ORVIETO | Orvieto Scalo | No                            | 13/11/2009           | TRASFERIMENTO A TITOLO GRATUITO | Valore catastale   | 209,63   | 209,63   | PROVINCIA   |      |
| 37431  | TERRENI DEMANIALI  | 1.2.2.01.03.01.001  | Demaniale  | 208    | 59         | 500           | TR        | ORVIETO | Villa Nuova   | No                            | 13/11/2009           | TRASFERIMENTO A TITOLO GRATUITO | Valore catastale   | 105,63   | 105,63   | PROVINCIA   |      |
| 37432  | TERRENI DEMANIALI  | 1.2.2.01.03.01.001  | Demaniale  | 209    | 113        | 9             | TR        | ORVIETO | Villa Nuova   | No                            | 13/11/2009           | TRASFERIMENTO A TITOLO GRATUITO | Valore catastale   | 0,00   | 0,00   | PROVINCIA   |      |
| 37433  | TERRENI DEMANIALI  | 1.2.2.01.03.01.001  | Demaniale  | 209    | 114        | 50            | TR        | ORVIETO | Villa Nuova   | No                            | 13/11/2009           | TRASFERIMENTO A TITOLO GRATUITO | Valore catastale   | 42,25  | 42,25  | PROVINCIA   |      |
| 37434  | TERRENI DEMANIALI  | 1.2.2.01.03.01.001  | Demaniale  | 209    | 124        | 70            | TR        | ORVIETO | Villa Nuova   | No                            | 13/11/2009           | TRASFERIMENTO A TITOLO GRATUITO | Valore catastale   | 56,50  | 56,50  | PROVINCIA   |      |
| 37435  | TERRENI DEMANIALI  | 1.2.2.01.03.01.001  | Demaniale  | 209    | 125        | 90            | TR        | ORVIETO | Villa Nuova   | No                            | 13/11/2009           | TRASFERIMENTO A TITOLO GRATUITO | Valore catastale   | 56,88  | 56,88  | PROVINCIA   |      |
| 37436  | TERRENI DEMANIALI  | 1.2.2.01.03.01.001  | Demaniale  | 209    | 126        | 110           | TR        | ORVIETO | Villa Nuova   | No                            | 13/11/2009           | TRASFERIMENTO A TITOLO GRATUITO | Valore catastale   | 69,88  | 69,88  | PROVINCIA   |      |

**PATRIMONIO IMMOBILIARE REGIONE UMBRIA**  
**Prospetto Terreni al 31/12/2017**

| Numero identificativo (da sistema informativo) | Classificazione secondo il piano dei conti dello Stato Patrimoniale in base al D.lgs. 118/2011 (descrizione) | Classificazione secondo il piano dei conti dello Stato Patrimoniale in base al D.lgs. 118/2011 (Codice) | Classificazione ai sensi del codice civile (demaniale, disponibile, indisponibile) | Foglio | Particella | Superficie mq | Provincia | Comune  | Località           | Bene soggetto ad ammortamento | Data di acquisizione | Modalità di acquisizione        | Criterio di valutazione secondo i principi del D.lgs. 118/2011 | Valore dell'immobile secondo i principi del D.lgs. 118/2011 al 31/12/2017 (euro) | Valore dell'immobile secondo i principi del D.lgs. 118/2011 al 31/12/2016 (euro) | Eme Gestore | Note |
|--|--|---|--|--------|------------|---------------|-----------|---------|--------------------|-------------------------------|----------------------|---------------------------------|--|--|--|-------------|------|
| 37437  | TERRENI DEMANIALI  | 1.2.2.01.03.01.001  | Demaniale  | 209    | 127        | 33            | TR        | ORVIETO | Villa Nuova        | No                            | 13/11/2009           | TRASFERIMENTO A TITOLO GRATUITO | Valore catastale   | 0,00   | 0,00   | PROVINCIA   |      |
| 37438  | TERRENI DEMANIALI  | 1.2.2.01.03.01.001  | Demaniale  | 209    | 138        | 60            | TR        | ORVIETO | Villa Nuova        | No                            | 13/11/2009           | TRASFERIMENTO A TITOLO GRATUITO | Valore catastale   | 37,38  | 37,38  | PROVINCIA   |      |
| 37439  | TERRENI DEMANIALI  | 1.2.2.01.03.01.001  | Demaniale  | 212    | 30         | 2.560         | TR        | ORVIETO | Buonrespiro        | No                            | 13/11/2009           | TRASFERIMENTO A TITOLO GRATUITO | Valore catastale   | 537,88   | 537,88   | PROVINCIA   |      |
| 37440  | TERRENI DEMANIALI  | 1.2.2.01.03.01.001  | Demaniale  | 212    | 31         | 330           | TR        | ORVIETO | Buonrespiro        | No                            | 13/11/2009           | TRASFERIMENTO A TITOLO GRATUITO | Valore catastale   | 69,88  | 69,88  | PROVINCIA   |      |
| 37441  | TERRENI DEMANIALI  | 1.2.2.01.03.01.001  | Demaniale  | 212    | 42         | 1.350         | TR        | ORVIETO | Buonrespiro        | No                            | 13/11/2009           | TRASFERIMENTO A TITOLO GRATUITO | Valore catastale   | 282,75   | 282,75   | PROVINCIA   |      |
| 37442  | TERRENI DEMANIALI  | 1.2.2.01.03.01.001  | Demaniale  | 213    | 9          | 2.200         | TR        | ORVIETO | Buonrespiro        | No                            | 13/11/2009           | TRASFERIMENTO A TITOLO GRATUITO | Valore catastale   | 461,50   | 461,50   | PROVINCIA   |      |
| 37443  | TERRENI DEMANIALI  | 1.2.2.01.03.01.001  | Demaniale  | 213    | 12         | 2.380         | TR        | ORVIETO | Buonrespiro        | No                            | 13/11/2009           | TRASFERIMENTO A TITOLO GRATUITO | Valore catastale   | 498,88   | 498,88   | PROVINCIA   |      |
| 37444  | TERRENI DEMANIALI  | 1.2.2.01.03.01.001  | Demaniale  | 216    | 24         | 6.030         | TR        | ORVIETO | Osteria di Biaggio | No                            | 13/11/2009           | TRASFERIMENTO A TITOLO GRATUITO | Valore catastale   | 2.276,63   | 2.276,63   | PROVINCIA   |      |
| 37445  | TERRENI DEMANIALI  | 1.2.2.01.03.01.001  | Demaniale  | 216    | 83         | 2.360         | TR        | ORVIETO | Osteria di Biaggio | No                            | 13/11/2009           | TRASFERIMENTO A TITOLO GRATUITO | Valore catastale   | 1.187,88   | 1.187,88   | PROVINCIA   |      |
| 37446  | TERRENI DEMANIALI  | 1.2.2.01.03.01.001  | Demaniale  | 216    | 85         | 1.200         | TR        | ORVIETO | Osteria di Biaggio | No                            | 13/11/2009           | TRASFERIMENTO A TITOLO GRATUITO | Valore catastale   | 554,13   | 554,13   | PROVINCIA   |      |
| 37447  | TERRENI DEMANIALI  | 1.2.2.01.03.01.001  | Demaniale  | 216    | 90         | 2.400         | TR        | ORVIETO | Osteria di Biaggio | No                            | 13/11/2009           | TRASFERIMENTO A TITOLO GRATUITO | Valore catastale   | 503,75   | 503,75   | PROVINCIA   |      |
| 37448  | TERRENI DEMANIALI  | 1.2.2.01.03.01.001  | Demaniale  | 216    | 91         | 280           | TR        | ORVIETO | Osteria di Biaggio | No                            | 13/11/2009           | TRASFERIMENTO A TITOLO GRATUITO | Valore catastale   | 108,88   | 108,88   | PROVINCIA   |      |
| 37449  | TERRENI DEMANIALI  | 1.2.2.01.03.01.001  | Demaniale  | 216    | 92         | 160           | TR        | ORVIETO | Osteria di Biaggio | No                            | 13/11/2009           | TRASFERIMENTO A TITOLO GRATUITO | Valore catastale   | 8,13   | 8,13   | PROVINCIA   |      |
| 37450  | TERRENI DEMANIALI  | 1.2.2.01.03.01.001  | Demaniale  | 216    | 94         | 5.000         | TR        | ORVIETO | Osteria di Biaggio | No                            | 13/11/2009           | TRASFERIMENTO A TITOLO GRATUITO | Valore catastale   | 2.307,50   | 2.307,50   | PROVINCIA   |      |
| 37451  | TERRENI DEMANIALI  | 1.2.2.01.03.01.001  | Demaniale  | 216    | 95         | 1.060         | TR        | ORVIETO | Osteria di Biaggio | No                            | 13/11/2009           | TRASFERIMENTO A TITOLO GRATUITO | Valore catastale   | 399,75   | 399,75   | PROVINCIA   |      |
| 37452  | TERRENI DEMANIALI  | 1.2.2.01.03.01.001  | Demaniale  | 216    | 96         | 1.420         | TR        | ORVIETO | Osteria di Biaggio | No                            | 13/11/2009           | TRASFERIMENTO A TITOLO GRATUITO | Valore catastale   | 536,25   | 536,25   | PROVINCIA   |      |
| 37453  | TERRENI DEMANIALI  | 1.2.2.01.03.01.001  | Demaniale  | 216    | 97         | 240           | TR        | ORVIETO | Osteria di Biaggio | No                            | 13/11/2009           | TRASFERIMENTO A TITOLO GRATUITO | Valore catastale   | 110,50   | 110,50   | PROVINCIA   |      |
| 37454  | TERRENI DEMANIALI  | 1.2.2.01.03.01.001  | Demaniale  | 216    | 172        | 620           | TR        | ORVIETO | Osteria di Biaggio | No                            | 13/11/2009           | TRASFERIMENTO A TITOLO GRATUITO | Valore catastale   | 286,00   | 286,00   | PROVINCIA   |      |
| 37455  | TERRENI DEMANIALI  | 1.2.2.01.03.01.001  | Demaniale  | 216    | 176        | 1.350         | TR        | ORVIETO | Osteria di Biaggio | No                            | 13/11/2009           | TRASFERIMENTO A TITOLO GRATUITO | Valore catastale   | 622,38   | 622,38   | PROVINCIA   |      |
| 37456  | TERRENI DEMANIALI  | 1.2.2.01.03.01.001  | Demaniale  | 216    | 178        | 380           | TR        | ORVIETO | Osteria di Biaggio | No                            | 13/11/2009           | TRASFERIMENTO A TITOLO GRATUITO | Valore catastale   | 81,25  | 81,25  | PROVINCIA   |      |
| 37457  | TERRENI DEMANIALI  | 1.2.2.01.03.01.001  | Demaniale  | 217    | 137        | 120           | TR        | ORVIETO | Osteria di Biaggio | No                            | 13/11/2009           | TRASFERIMENTO A TITOLO GRATUITO | Valore catastale   | 24,38  | 24,38  | PROVINCIA   |      |
| 37458  | TERRENI DEMANIALI  | 1.2.2.01.03.01.001  | Demaniale  | 223    | 39         | 1.040         | TR        | ORVIETO | Osteria di Biaggio | No                            | 13/11/2009           | TRASFERIMENTO A TITOLO GRATUITO | Valore catastale   | 217,75   | 217,75   | PROVINCIA   |      |
| 37459  | TERRENI DEMANIALI  | 1.2.2.01.03.01.001  | Demaniale  | 224    | 43         | 370           | TR        | ORVIETO | Osteria di Biaggio | No                            | 13/11/2009           | TRASFERIMENTO A TITOLO GRATUITO | Valore catastale   | 78,00  | 78,00  | PROVINCIA   |      |
| 37460  | TERRENI DEMANIALI  | 1.2.2.01.03.01.001  | Demaniale  | 224    | 79         | 2.860         | TR        | ORVIETO | Osteria di Biaggio | No                            | 13/11/2009           | TRASFERIMENTO A TITOLO GRATUITO | Valore catastale   | 1.118,00   | 1.118,00   | PROVINCIA   |      |
| 37461  | TERRENI DEMANIALI  | 1.2.2.01.03.01.001  | Demaniale  | 230    | 1          | 480           | TR        | ORVIETO | Osteria di Biaggio | No                            | 13/11/2009           | TRASFERIMENTO A TITOLO GRATUITO | Valore catastale   | 100,75   | 100,75   | PROVINCIA   |      |
| 37462  | TERRENI DEMANIALI  | 1.2.2.01.03.01.001  | Demaniale  | 230    | 41         | 5             | TR        | ORVIETO | Osteria di Biaggio | No                            | 13/11/2009           | TRASFERIMENTO A TITOLO GRATUITO | Valore catastale   | 1,63   | 1,63   | PROVINCIA   |      |
| 37463  | TERRENI DEMANIALI  | 1.2.2.01.03.01.001  | Demaniale  | 230    | 42         | 55            | TR        | ORVIETO | Osteria di Biaggio | No                            | 13/11/2009           | TRASFERIMENTO A TITOLO GRATUITO | Valore catastale   | 26,00  | 26,00  | PROVINCIA   |      |
| 37464  | TERRENI DEMANIALI  | 1.2.2.01.03.01.001  | Demaniale  | 230    | 43         | 70            | TR        | ORVIETO | Osteria di Biaggio | No                            | 13/11/2009           | TRASFERIMENTO A TITOLO GRATUITO | Valore catastale   | 35,75  | 35,75  | PROVINCIA   |      |
| 37465  | TERRENI DEMANIALI  | 1.2.2.01.03.01.001  | Demaniale  | 230    | 44         | 640           | TR        | ORVIETO | Osteria di Biaggio | No                            | 13/11/2009           | TRASFERIMENTO A TITOLO GRATUITO | Valore catastale   | 403,00   | 403,00   | PROVINCIA   |      |
| 37466  | TERRENI DEMANIALI  | 1.2.2.01.03.01.001  | Demaniale  | 230    | 45         | 4.210         | TR        | ORVIETO | Osteria di Biaggio | No                            | 13/11/2009           | TRASFERIMENTO A TITOLO GRATUITO | Valore catastale   | 1.589,25   | 1.589,25   | PROVINCIA   |      |
| 37467  | TERRENI DEMANIALI  | 1.2.2.01.03.01.001  | Demaniale  | 230    | 46         | 240           | TR        | ORVIETO | Osteria di Biaggio | No                            | 13/11/2009           | TRASFERIMENTO A TITOLO GRATUITO | Valore catastale   | 110,50   | 110,50   | PROVINCIA   |      |
| 37468  | TERRENI DEMANIALI  | 1.2.2.01.03.01.001  | Demaniale  | 177    | 271        | 230           | TR        | ORVIETO | Santo Spirito      | No                            | 13/11/2009           | TRASFERIMENTO A TITOLO GRATUITO | Valore catastale   | 250,25   | 250,25   | PROVINCIA   |      |
| 37469  | TERRENI DEMANIALI  | 1.2.2.01.03.01.001  | Demaniale  | 177    | 273        | 215           | TR        | ORVIETO | Santo Spirito      | No                            | 13/11/2009           | TRASFERIMENTO A TITOLO GRATUITO | Valore catastale   | 180,38   | 180,38   | PROVINCIA   |      |

**PATRIMONIO IMMOBILIARE REGIONE UMBRIA**  
**Prospetto Terreni al 31/12/2017**

| Numero identificativo (da sistema informativo) | Classificazione secondo il piano dei conti dello Stato Patrimoniale in base al D.lgs. 118/2011 (descrizione) | Classificazione secondo il piano dei conti dello Stato Patrimoniale in base al D.lgs. 118/2011 (Codice) | Classificazione ai sensi del codice civile (demaniale/disponibile, indisponibile) | Foglio | Particella | Superficie mq | Provincia | Comune  | Località            | Bene soggetto ad ammortamento | Data di acquisizione | Modalità di acquisizione        | Criterio di valutazione secondo i principi del D.lgs. 118/2011 | Valore dell'immobile secondo i principi del D.lgs. 118/2011 al 31/12/2017 (euro) | Valore dell'immobile secondo i principi del D.lgs. 118/2011 al 31/12/2016 (euro) | Eme Gestore | Note |
|--|--|---|---|--------|------------|---------------|-----------|---------|---------------------|-------------------------------|----------------------|---------------------------------|--|--|--|-------------|------|
| 37470  | TERRENI DEMANIALI  | 1.2.2.01.03.01.001  | Demaniale   | 177    | 279        | 850           | TR        | ORVIETO | Santo Spirito       | No                            | 13/11/2009           | TRASFERIMENTO A TITOLO GRATUITO | Valore catastale   | 927,88   | 927,88   | PROVINCIA   |      |
| 37471  | TERRENI DEMANIALI  | 1.2.2.01.03.01.001  | Demaniale   | 177    | 282        | 935           | TR        | ORVIETO | Santo Spirito       | No                            | 13/11/2009           | TRASFERIMENTO A TITOLO GRATUITO | Valore catastale   | 784,88   | 784,88   | PROVINCIA   |      |
| 37472  | TERRENI DEMANIALI  | 1.2.2.01.03.01.001  | Demaniale   | 177    | 285        | 40            | TR        | ORVIETO | Santo Spirito       | No                            | 13/11/2009           | TRASFERIMENTO A TITOLO GRATUITO | Valore catastale   | 34,13  | 34,13  | PROVINCIA   |      |
| 37473  | TERRENI DEMANIALI  | 1.2.2.01.03.01.001  | Demaniale   | 177    | 292        | 810           | TR        | ORVIETO | Santo Spirito       | No                            | 13/11/2009           | TRASFERIMENTO A TITOLO GRATUITO | Valore catastale   | 884,00   | 884,00   | PROVINCIA   |      |
| 37474  | TERRENI DEMANIALI  | 1.2.2.01.03.01.001  | Demaniale   | 177    | 296        | 450           | TR        | ORVIETO | Santo Spirito       | No                            | 13/11/2009           | TRASFERIMENTO A TITOLO GRATUITO | Valore catastale   | 377,00   | 377,00   | PROVINCIA   |      |
| 37475  | TERRENI DEMANIALI  | 1.2.2.01.03.01.001  | Demaniale   | 177    | 265        | 95            | TR        | ORVIETO | Santo Spirito       | No                            | 13/11/2009           | TRASFERIMENTO A TITOLO GRATUITO | Valore catastale   | 24,38  | 24,38  | PROVINCIA   |      |
| 37476  | TERRENI DEMANIALI  | 1.2.2.01.03.01.001  | Demaniale   | 41     | 12         | 680           | TR        | ORVIETO | Grotticelle         | No                            | 13/11/2009           | TRASFERIMENTO A TITOLO GRATUITO | Valore catastale   | 34,13  | 34,13  | PROVINCIA   |      |
| 37477  | TERRENI DEMANIALI  | 1.2.2.01.03.01.001  | Demaniale   | 41     | 13         | 4.640         | TR        | ORVIETO | Grotticelle         | No                            | 13/11/2009           | TRASFERIMENTO A TITOLO GRATUITO | Valore catastale   | 234,00   | 234,00   | PROVINCIA   |      |
| 37478  | TERRENI DEMANIALI  | 1.2.2.01.03.01.001  | Demaniale   | 41     | 17         | 2.750         | TR        | ORVIETO | Grotticelle         | No                            | 13/11/2009           | TRASFERIMENTO A TITOLO GRATUITO | Valore catastale   | 138,13   | 138,13   | PROVINCIA   |      |
| 37479  | TERRENI DEMANIALI  | 1.2.2.01.03.01.001  | Demaniale   | 41     | 38         | 52            | TR        | ORVIETO | Grotticelle         | No                            | 13/11/2009           | TRASFERIMENTO A TITOLO GRATUITO | Valore catastale   | 3,25   | 3,25   | PROVINCIA   |      |
| 37480  | TERRENI DEMANIALI  | 1.2.2.01.03.01.001  | Demaniale   | 42     | 4          | 380           | TR        | ORVIETO | Cerreto Piano       | No                            | 13/11/2009           | TRASFERIMENTO A TITOLO GRATUITO | Valore catastale   | 19,50  | 19,50  | PROVINCIA   |      |
| 37481  | TERRENI DEMANIALI  | 1.2.2.01.03.01.001  | Demaniale   | 42     | 6          | 1.560         | TR        | ORVIETO | Cerreto Piano       | No                            | 13/11/2009           | TRASFERIMENTO A TITOLO GRATUITO | Valore catastale   | 78,00  | 78,00  | PROVINCIA   |      |
| 37482  | TERRENI DEMANIALI  | 1.2.2.01.03.01.001  | Demaniale   | 42     | 7          | 1.420         | TR        | ORVIETO | Cerreto Piano       | No                            | 13/11/2009           | TRASFERIMENTO A TITOLO GRATUITO | Valore catastale   | 71,50  | 71,50  | PROVINCIA   |      |
| 37483  | TERRENI DEMANIALI  | 1.2.2.01.03.01.001  | Demaniale   | 42     | 13         | 120           | TR        | ORVIETO | Cerreto Piano       | No                            | 13/11/2009           | TRASFERIMENTO A TITOLO GRATUITO | Valore catastale   | 6,50   | 6,50   | PROVINCIA   |      |
| 37484  | TERRENI DEMANIALI  | 1.2.2.01.03.01.001  | Demaniale   | 42     | 14         | 1.250         | TR        | ORVIETO | Cerreto Piano       | No                            | 13/11/2009           | TRASFERIMENTO A TITOLO GRATUITO | Valore catastale   | 63,38  | 63,38  | PROVINCIA   |      |
| 37485  | TERRENI DEMANIALI  | 1.2.2.01.03.01.001  | Demaniale   | 42     | 16         | 460           | TR        | ORVIETO | Cerreto Piano       | No                            | 13/11/2009           | TRASFERIMENTO A TITOLO GRATUITO | Valore catastale   | 22,75  | 22,75  | PROVINCIA   |      |
| 37486  | TERRENI DEMANIALI  | 1.2.2.01.03.01.001  | Demaniale   | 42     | 17         | 110           | TR        | ORVIETO | Cerreto Piano       | No                            | 13/11/2009           | TRASFERIMENTO A TITOLO GRATUITO | Valore catastale   | 4,88   | 4,88   | PROVINCIA   |      |
| 37487  | TERRENI DEMANIALI  | 1.2.2.01.03.01.001  | Demaniale   | 43     | 1          | 88            | TR        | ORVIETO | La Cerasa           | No                            | 13/11/2009           | TRASFERIMENTO A TITOLO GRATUITO | Valore catastale   | 3,25   | 3,25   | PROVINCIA   |      |
| 37488  | TERRENI DEMANIALI  | 1.2.2.01.03.01.001  | Demaniale   | 43     | 2          | 280           | TR        | ORVIETO | La Cerasa           | No                            | 13/11/2009           | TRASFERIMENTO A TITOLO GRATUITO | Valore catastale   | 14,63  | 14,63  | PROVINCIA   |      |
| 37489  | TERRENI DEMANIALI  | 1.2.2.01.03.01.001  | Demaniale   | 43     | 4          | 1.540         | TR        | ORVIETO | La Cerasa           | No                            | 13/11/2009           | TRASFERIMENTO A TITOLO GRATUITO | Valore catastale   | 78,00  | 78,00  | PROVINCIA   |      |
| 37490  | TERRENI DEMANIALI  | 1.2.2.01.03.01.001  | Demaniale   | 43     | 6          | 2.150         | TR        | ORVIETO | La Cerasa           | No                            | 13/11/2009           | TRASFERIMENTO A TITOLO GRATUITO | Valore catastale   | 108,88   | 108,88   | PROVINCIA   |      |
| 37491  | TERRENI DEMANIALI  | 1.2.2.01.03.01.001  | Demaniale   | 43     | 9          | 130           | TR        | ORVIETO | La Cerasa           | No                            | 13/11/2009           | TRASFERIMENTO A TITOLO GRATUITO | Valore catastale   | 6,50   | 6,50   | PROVINCIA   |      |
| 37492  | TERRENI DEMANIALI  | 1.2.2.01.03.01.001  | Demaniale   | 43     | 15         | 350           | TR        | ORVIETO | La Cerasa           | No                            | 13/11/2009           | TRASFERIMENTO A TITOLO GRATUITO | Valore catastale   | 17,88  | 17,88  | PROVINCIA   |      |
| 37493  | TERRENI DEMANIALI  | 1.2.2.01.03.01.001  | Demaniale   | 43     | 16         | 150           | TR        | ORVIETO | La Cerasa           | No                            | 13/11/2009           | TRASFERIMENTO A TITOLO GRATUITO | Valore catastale   | 8,13   | 8,13   | PROVINCIA   |      |
| 37494  | TERRENI DEMANIALI  | 1.2.2.01.03.01.001  | Demaniale   | 44     | 2          | 74            | TR        | ORVIETO | La Cerasa           | No                            | 13/11/2009           | TRASFERIMENTO A TITOLO GRATUITO | Valore catastale   | 3,25   | 3,25   | PROVINCIA   |      |
| 37495  | TERRENI DEMANIALI  | 1.2.2.01.03.01.001  | Demaniale   | 44     | 4          | 2.080         | TR        | ORVIETO | La Cerasa           | No                            | 13/11/2009           | TRASFERIMENTO A TITOLO GRATUITO | Valore catastale   | 104,00   | 104,00   | PROVINCIA   |      |
| 37496  | TERRENI DEMANIALI  | 1.2.2.01.03.01.001  | Demaniale   | 44     | 5          | 1.780         | TR        | ORVIETO | La Cerasa           | No                            | 13/11/2009           | TRASFERIMENTO A TITOLO GRATUITO | Valore catastale   | 89,38  | 89,38  | PROVINCIA   |      |
| 37497  | TERRENI DEMANIALI  | 1.2.2.01.03.01.001  | Demaniale   | 74     | 43         | 270           | TR        | ORVIETO | Colonnella di Prodo | No                            | 13/11/2009           | TRASFERIMENTO A TITOLO GRATUITO | Valore catastale   | 56,88  | 56,88  | PROVINCIA   |      |
| 37498  | TERRENI DEMANIALI  | 1.2.2.01.03.01.001  | Demaniale   | 75     | 18         | 760           | TR        | ORVIETO | Colonnella di Prodo | No                            | 13/11/2009           | TRASFERIMENTO A TITOLO GRATUITO | Valore catastale   | 19,50  | 19,50  | PROVINCIA   |      |
| 37499  | TERRENI DEMANIALI  | 1.2.2.01.03.01.001  | Demaniale   | 77     | 11         | 1.000         | TR        | ORVIETO | Prodo               | No                            | 13/11/2009           | TRASFERIMENTO A TITOLO GRATUITO | Valore catastale   | 50,38  | 50,38  | PROVINCIA   |      |
| 37500  | TERRENI DEMANIALI  | 1.2.2.01.03.01.001  | Demaniale   | 77     | 14         | 1.320         | TR        | ORVIETO | Prodo               | No                            | 13/11/2009           | TRASFERIMENTO A TITOLO GRATUITO | Valore catastale   | 66,63  | 66,63  | PROVINCIA   |      |
| 37501  | TERRENI DEMANIALI  | 1.2.2.01.03.01.001  | Demaniale   | 78     | 2          | 3.280         | TR        | ORVIETO | Prodo               | No                            | 13/11/2009           | TRASFERIMENTO A TITOLO GRATUITO | Valore catastale   | 165,75   | 165,75   | PROVINCIA   |      |
| 37502  | TERRENI DEMANIALI  | 1.2.2.01.03.01.001  | Demaniale   | 78     | 3          | 2.680         | TR        | ORVIETO | Prodo               | No                            | 13/11/2009           | TRASFERIMENTO A TITOLO GRATUITO | Valore catastale   | 134,88   | 134,88   | PROVINCIA   |      |

**PATRIMONIO IMMOBILIARE REGIONE UMBRIA**  
**Prospetto Terreni al 31/12/2017**

| Numero identificativo (da sistema informativo) | Classificazione secondo il piano dei conti dello Stato Patrimoniale in base al D.lgs. 118/2011 (descrizione) | Classificazione secondo il piano dei conti dello Stato Patrimoniale in base al D.lgs. 118/2011 (Codice) | Classificazione ai sensi del codice civile (demaniale, disponibile, indisponibile) | Foglio | Particella | Superficie mq | Provincia | Comune  | Località    | Bene soggetto ad ammortamento | Data di acquisizione | Modalità di acquisizione        | Criterio di valutazione secondo i principi del D.lgs. 118/2011 | Valore dell'immobile secondo i principi del D.lgs. 118/2011 al 31/12/2017 (euro) | Valore dell'immobile secondo i principi del D.lgs. 118/2011 al 31/12/2016 (euro) | Eme Gestore | Note |
|--|--|---|--|--------|------------|---------------|-----------|---------|-------------|-------------------------------|----------------------|---------------------------------|--|--|--|-------------|------|
| 37503  | TERRENI DEMANIALI  | 1.2.2.01.03.01.001  | Demaniale  | 78     | 4          | 830           | TR        | ORVIETO | Prodo       | No                            | 13/11/2009           | TRASFERIMENTO A TITOLO GRATUITO | Valore catastale   | 42,25  | 42,25  | PROVINCIA   |      |
| 37504  | TERRENI DEMANIALI  | 1.2.2.01.03.01.001  | Demaniale  | 78     | 6          | 1.720         | TR        | ORVIETO | Prodo       | No                            | 13/11/2009           | TRASFERIMENTO A TITOLO GRATUITO | Valore catastale   | 86,13  | 86,13  | PROVINCIA   |      |
| 37505  | TERRENI DEMANIALI  | 1.2.2.01.03.01.001  | Demaniale  | 78     | 7          | 2.410         | TR        | ORVIETO | Prodo       | No                            | 13/11/2009           | TRASFERIMENTO A TITOLO GRATUITO | Valore catastale   | 121,88   | 121,88   | PROVINCIA   |      |
| 37506  | TERRENI DEMANIALI  | 1.2.2.01.03.01.001  | Demaniale  | 78     | 9          | 2.010         | TR        | ORVIETO | Prodo       | No                            | 13/11/2009           | TRASFERIMENTO A TITOLO GRATUITO | Valore catastale   | 100,75   | 100,75   | PROVINCIA   |      |
| 37507  | TERRENI DEMANIALI  | 1.2.2.01.03.01.001  | Demaniale  | 78     | 11         | 610           | TR        | ORVIETO | Prodo       | No                            | 13/11/2009           | TRASFERIMENTO A TITOLO GRATUITO | Valore catastale   | 30,88  | 30,88  | PROVINCIA   |      |
| 37508  | TERRENI DEMANIALI  | 1.2.2.01.03.01.001  | Demaniale  | 78     | 13         | 1.050         | TR        | ORVIETO | Prodo       | No                            | 13/11/2009           | TRASFERIMENTO A TITOLO GRATUITO | Valore catastale   | 53,63  | 53,63  | PROVINCIA   |      |
| 37509  | TERRENI DEMANIALI  | 1.2.2.01.03.01.001  | Demaniale  | 78     | 17         | 450           | TR        | ORVIETO | Prodo       | No                            | 13/11/2009           | TRASFERIMENTO A TITOLO GRATUITO | Valore catastale   | 22,75  | 22,75  | PROVINCIA   |      |
| 37510  | TERRENI DEMANIALI  | 1.2.2.01.03.01.001  | Demaniale  | 78     | 18         | 1.170         | TR        | ORVIETO | Prodo       | No                            | 13/11/2009           | TRASFERIMENTO A TITOLO GRATUITO | Valore catastale   | 58,50  | 58,50  | PROVINCIA   |      |
| 37511  | TERRENI DEMANIALI  | 1.2.2.01.03.01.001  | Demaniale  | 79     | 3          | 960           | TR        | ORVIETO | Prodo       | No                            | 13/11/2009           | TRASFERIMENTO A TITOLO GRATUITO | Valore catastale   | 48,75  | 48,75  | PROVINCIA   |      |
| 37512  | TERRENI DEMANIALI  | 1.2.2.01.03.01.001  | Demaniale  | 79     | 7          | 740           | TR        | ORVIETO | Prodo       | No                            | 13/11/2009           | TRASFERIMENTO A TITOLO GRATUITO | Valore catastale   | 37,38  | 37,38  | PROVINCIA   |      |
| 37513  | TERRENI DEMANIALI  | 1.2.2.01.03.01.001  | Demaniale  | 79     | 18         | 3.320         | TR        | ORVIETO | Prodo       | No                            | 13/11/2009           | TRASFERIMENTO A TITOLO GRATUITO | Valore catastale   | 167,38   | 167,38   | PROVINCIA   |      |
| 37514  | TERRENI DEMANIALI  | 1.2.2.01.03.01.001  | Demaniale  | 79     | 19         | 7.970         | TR        | ORVIETO | Prodo       | No                            | 13/11/2009           | TRASFERIMENTO A TITOLO GRATUITO | Valore catastale   | 401,38   | 401,38   | PROVINCIA   |      |
| 37515  | TERRENI DEMANIALI  | 1.2.2.01.03.01.001  | Demaniale  | 79     | 33         | 800           | TR        | ORVIETO | Prodo       | No                            | 13/11/2009           | TRASFERIMENTO A TITOLO GRATUITO | Valore catastale   | 40,63  | 40,63  | PROVINCIA   |      |
| 37516  | TERRENI DEMANIALI  | 1.2.2.01.03.01.001  | Demaniale  | 79     | 42         | 3.070         | TR        | ORVIETO | Prodo       | No                            | 13/11/2009           | TRASFERIMENTO A TITOLO GRATUITO | Valore catastale   | 154,38   | 154,38   | PROVINCIA   |      |
| 37517  | TERRENI DEMANIALI  | 1.2.2.01.03.01.001  | Demaniale  | 79     | 43         | 1.150         | TR        | ORVIETO | Prodo       | No                            | 13/11/2009           | TRASFERIMENTO A TITOLO GRATUITO | Valore catastale   | 58,50  | 58,50  | PROVINCIA   |      |
| 37518  | TERRENI DEMANIALI  | 1.2.2.01.03.01.001  | Demaniale  | 79     | 46         | 860           | TR        | ORVIETO | Prodo       | No                            | 13/11/2009           | TRASFERIMENTO A TITOLO GRATUITO | Valore catastale   | 43,88  | 43,88  | PROVINCIA   |      |
| 37519  | TERRENI DEMANIALI  | 1.2.2.01.03.01.001  | Demaniale  | 79     | 64         | 270           | TR        | ORVIETO | Prodo       | No                            | 13/11/2009           | TRASFERIMENTO A TITOLO GRATUITO | Valore catastale   | 13,00  | 13,00  | PROVINCIA   |      |
| 37520  | TERRENI DEMANIALI  | 1.2.2.01.03.01.001  | Demaniale  | 94     | 40         | 3.970         | TR        | ORVIETO | San Giorgio | No                            | 13/11/2009           | TRASFERIMENTO A TITOLO GRATUITO | Valore catastale   | 833,63   | 833,63   | PROVINCIA   |      |
| 37521  | TERRENI DEMANIALI  | 1.2.2.01.03.01.001  | Demaniale  | 94     | 41         | 650           | TR        | ORVIETO | San Giorgio | No                            | 13/11/2009           | TRASFERIMENTO A TITOLO GRATUITO | Valore catastale   | 136,50   | 136,50   | PROVINCIA   |      |
| 37522  | TERRENI DEMANIALI  | 1.2.2.01.03.01.001  | Demaniale  | 94     | 49         | 3.340         | TR        | ORVIETO | San Giorgio | No                            | 13/11/2009           | TRASFERIMENTO A TITOLO GRATUITO | Valore catastale   | 700,38   | 700,38   | PROVINCIA   |      |
| 37523  | TERRENI DEMANIALI  | 1.2.2.01.03.01.001  | Demaniale  | 95     | 18         | 770           | TR        | ORVIETO | San Giorgio | No                            | 13/11/2009           | TRASFERIMENTO A TITOLO GRATUITO | Valore catastale   | 160,88   | 160,88   | PROVINCIA   |      |
| 37524  | TERRENI DEMANIALI  | 1.2.2.01.03.01.001  | Demaniale  | 95     | 31         | 5.340         | TR        | ORVIETO | San Giorgio | No                            | 13/11/2009           | TRASFERIMENTO A TITOLO GRATUITO | Valore catastale   | 1.119,63   | 1.119,63   | PROVINCIA   |      |
| 37525  | TERRENI DEMANIALI  | 1.2.2.01.03.01.001  | Demaniale  | 95     | 33         | 2.500         | TR        | ORVIETO | San Giorgio | No                            | 13/11/2009           | TRASFERIMENTO A TITOLO GRATUITO | Valore catastale   | 546,00   | 546,00   | PROVINCIA   |      |
| 37526  | TERRENI DEMANIALI  | 1.2.2.01.03.01.001  | Demaniale  | 95     | 35         | 2.160         | TR        | ORVIETO | San Giorgio | No                            | 13/11/2009           | TRASFERIMENTO A TITOLO GRATUITO | Valore catastale   | 453,38   | 453,38   | PROVINCIA   |      |
| 37527  | TERRENI DEMANIALI  | 1.2.2.01.03.01.001  | Demaniale  | 95     | 42         | 5.110         | TR        | ORVIETO | San Giorgio | No                            | 13/11/2009           | TRASFERIMENTO A TITOLO GRATUITO | Valore catastale   | 1.072,50   | 1.072,50   | PROVINCIA   |      |
| 37528  | TERRENI DEMANIALI  | 1.2.2.01.03.01.001  | Demaniale  | 95     | 46         | 4.120         | TR        | ORVIETO | San Giorgio | No                            | 13/11/2009           | TRASFERIMENTO A TITOLO GRATUITO | Valore catastale   | 864,50   | 864,50   | PROVINCIA   |      |
| 37529  | TERRENI DEMANIALI  | 1.2.2.01.03.01.001  | Demaniale  | 96     | 2          | 1.710         | TR        | ORVIETO | Capretta    | No                            | 13/11/2009           | TRASFERIMENTO A TITOLO GRATUITO | Valore catastale   | 42,25  | 42,25  | PROVINCIA   |      |
| 37530  | TERRENI DEMANIALI  | 1.2.2.01.03.01.001  | Demaniale  | 96     | 3          | 1.960         | TR        | ORVIETO | Capretta    | No                            | 13/11/2009           | TRASFERIMENTO A TITOLO GRATUITO | Valore catastale   | 48,75  | 48,75  | PROVINCIA   |      |
| 37531  | TERRENI DEMANIALI  | 1.2.2.01.03.01.001  | Demaniale  | 96     | 9          | 4.000         | TR        | ORVIETO | Capretta    | No                            | 13/11/2009           | TRASFERIMENTO A TITOLO GRATUITO | Valore catastale   | 671,13   | 671,13   | PROVINCIA   |      |
| 37532  | TERRENI DEMANIALI  | 1.2.2.01.03.01.001  | Demaniale  | 96     | 55         | 1.530         | TR        | ORVIETO | Capretta    | No                            | 13/11/2009           | TRASFERIMENTO A TITOLO GRATUITO | Valore catastale   | 256,75   | 256,75   | PROVINCIA   |      |
| 37533  | TERRENI DEMANIALI  | 1.2.2.01.03.01.001  | Demaniale  | 96     | 56         | 2.120         | TR        | ORVIETO | Capretta    | No                            | 13/11/2009           | TRASFERIMENTO A TITOLO GRATUITO | Valore catastale   | 355,88   | 355,88   | PROVINCIA   |      |
| 37534  | TERRENI DEMANIALI  | 1.2.2.01.03.01.001  | Demaniale  | 96     | 68         | 3.760         | TR        | ORVIETO | Capretta    | No                            | 13/11/2009           | TRASFERIMENTO A TITOLO GRATUITO | Valore catastale   | 630,50   | 630,50   | PROVINCIA   |      |
| 37535  | TERRENI DEMANIALI  | 1.2.2.01.03.01.001  | Demaniale  | 96     | 69         | 940           | TR        | ORVIETO | Capretta    | No                            | 13/11/2009           | TRASFERIMENTO A TITOLO GRATUITO | Valore catastale   | 47,13  | 47,13  | PROVINCIA   |      |

**PATRIMONIO IMMOBILIARE REGIONE UMBRIA**  
**Prospetto Terreni al 31/12/2017**

| Numero identificativo (da sistema informativo) | Classificazione secondo il piano dei conti dello Stato Patrimoniale in base al D.lgs. 118/2011 (descrizione) | Classificazione secondo il piano dei conti dello Stato Patrimoniale in base al D.lgs. 118/2011 (Codice) | Classificazione ai sensi del codice civile (demaniale, disponibile, indisponibile) | Foglio | Particella | Superficie mq | Provincia | Comune  | Località      | Bene soggetto ad ammortamento | Data di acquisizione | Modalità di acquisizione        | Criterio di valutazione secondo i principi del D.lgs. 118/2011 | Valore dell'immobile secondo i principi del D.lgs. 118/2011 al 31/12/2017 (euro) | Valore dell'immobile secondo i principi del D.lgs. 118/2011 al 31/12/2016 (euro) | Eme Gestore | Note |
|--|--|---|--|--------|------------|---------------|-----------|---------|---------------|-------------------------------|----------------------|---------------------------------|--|--|--|-------------|------|
| 37536  | TERRENI DEMANIALI  | 1.2.2.01.03.01.001  | Demaniale  | 130    | 359        | 1.400         | TR        | ORVIETO | Ciconia       | No                            | 13/11/2009           | TRASFERIMENTO A TITOLO GRATUITO | Valore catastale   | 1.350,38   | 1.350,38   | PROVINCIA   |      |
| 37537  | TERRENI DEMANIALI  | 1.2.2.01.03.01.001  | Demaniale  | 132    | 19         | 2.280         | TR        | ORVIETO | Ciconia       | No                            | 13/11/2009           | TRASFERIMENTO A TITOLO GRATUITO | Valore catastale   | 115,38   | 115,38   | PROVINCIA   |      |
| 37538  | TERRENI DEMANIALI  | 1.2.2.01.03.01.001  | Demaniale  | 189    | 343        | 7.600         | TR        | ORVIETO | Orvieto Scalo | No                            | 13/11/2009           | TRASFERIMENTO A TITOLO GRATUITO | Valore catastale   | 12.080,25  | 12.080,25  | PROVINCIA   |      |
| 37539  | TERRENI DEMANIALI  | 1.2.2.01.03.01.001  | Demaniale  | 191    | 69         | 24            | TR        | ORVIETO | Orvieto Scalo | No                            | 13/11/2009           | TRASFERIMENTO A TITOLO GRATUITO | Valore catastale   | 43,88  | 43,88  | PROVINCIA   |      |
| 37540  | TERRENI DEMANIALI  | 1.2.2.01.03.01.001  | Demaniale  | 191    | 73         | 120           | TR        | ORVIETO | Orvieto Scalo | No                            | 13/11/2009           | TRASFERIMENTO A TITOLO GRATUITO | Valore catastale   | 216,13   | 216,13   | PROVINCIA   |      |
| 37541  | TERRENI DEMANIALI  | 1.2.2.01.03.01.001  | Demaniale  | 191    | 191        | 730           | TR        | ORVIETO | Orvieto Scalo | No                            | 13/11/2009           | TRASFERIMENTO A TITOLO GRATUITO | Valore catastale   | 1.317,88   | 1.317,88   | PROVINCIA   |      |
| 37542  | TERRENI DEMANIALI  | 1.2.2.01.03.01.001  | Demaniale  | 191    | 194        | 90            | TR        | ORVIETO | Orvieto Scalo | No                            | 13/11/2009           | TRASFERIMENTO A TITOLO GRATUITO | Valore catastale   | 162,50   | 162,50   | PROVINCIA   |      |
| 37543  | TERRENI DEMANIALI  | 1.2.2.01.03.01.001  | Demaniale  | 191    | 195        | 10            | TR        | ORVIETO | Orvieto Scalo | No                            | 13/11/2009           | TRASFERIMENTO A TITOLO GRATUITO | Valore catastale   | 17,88  | 17,88  | PROVINCIA   |      |
| 37544  | TERRENI DEMANIALI  | 1.2.2.01.03.01.001  | Demaniale  | 191    | 200        | 260           | TR        | ORVIETO | Orvieto Scalo | No                            | 13/11/2009           | TRASFERIMENTO A TITOLO GRATUITO | Valore catastale   | 469,63   | 469,63   | PROVINCIA   |      |
| 37545  | TERRENI DEMANIALI  | 1.2.2.01.03.01.001  | Demaniale  | 191    | 202        | 70            | TR        | ORVIETO | Orvieto Scalo | No                            | 13/11/2009           | TRASFERIMENTO A TITOLO GRATUITO | Valore catastale   | 126,75   | 126,75   | PROVINCIA   |      |
| 37546  | TERRENI DEMANIALI  | 1.2.2.01.03.01.001  | Demaniale  | 191    | 204        | 70            | TR        | ORVIETO | Orvieto Scalo | No                            | 13/11/2009           | TRASFERIMENTO A TITOLO GRATUITO | Valore catastale   | 126,75   | 126,75   | PROVINCIA   |      |
| 37547  | TERRENI DEMANIALI  | 1.2.2.01.03.01.001  | Demaniale  | 191    | 206        | 445           | TR        | ORVIETO | Orvieto Scalo | No                            | 13/11/2009           | TRASFERIMENTO A TITOLO GRATUITO | Valore catastale   | 653,25   | 653,25   | PROVINCIA   |      |
| 37548  | TERRENI DEMANIALI  | 1.2.2.01.03.01.001  | Demaniale  | 191    | 209        | 570           | TR        | ORVIETO | Orvieto Scalo | No                            | 13/11/2009           | TRASFERIMENTO A TITOLO GRATUITO | Valore catastale   | 550,88   | 550,88   | PROVINCIA   |      |
| 37549  | TERRENI DEMANIALI  | 1.2.2.01.03.01.001  | Demaniale  | 191    | 212        | 570           | TR        | ORVIETO | Orvieto Scalo | No                            | 13/11/2009           | TRASFERIMENTO A TITOLO GRATUITO | Valore catastale   | 550,88   | 550,88   | PROVINCIA   |      |
| 37550  | TERRENI DEMANIALI  | 1.2.2.01.03.01.001  | Demaniale  | 189    | 524        | 2.880         | TR        | ORVIETO | San Marino    | No                            | 13/11/2009           | TRASFERIMENTO A TITOLO GRATUITO | Valore catastale   | 2.788,50   | 2.788,50   | PROVINCIA   |      |
| 37551  | TERRENI DEMANIALI  | 1.2.2.01.03.01.001  | Demaniale  | 189    | 527        | 190           | TR        | ORVIETO | Orvieto Scalo | No                            | 13/11/2009           | TRASFERIMENTO A TITOLO GRATUITO | Valore catastale   | 0,00   | 0,00   | PROVINCIA   |      |
| 37552  | TERRENI DEMANIALI  | 1.2.2.01.03.01.001  | Demaniale  | 189    | 529        | 4.160         | TR        | ORVIETO | San Marino    | No                            | 13/11/2009           | TRASFERIMENTO A TITOLO GRATUITO | Valore catastale   | 4.015,38   | 4.015,38   | PROVINCIA   |      |
| 37553  | TERRENI DEMANIALI  | 1.2.2.01.03.01.001  | Demaniale  | 189    | 532        | 3.780         | TR        | ORVIETO | San Marino    | No                            | 13/11/2009           | TRASFERIMENTO A TITOLO GRATUITO | Valore catastale   | 3.648,13   | 3.648,13   | PROVINCIA   |      |
| 37554  | TERRENI DEMANIALI  | 1.2.2.01.03.01.001  | Demaniale  | 189    | 535        | 340           | TR        | ORVIETO | San Marino    | No                            | 13/11/2009           | TRASFERIMENTO A TITOLO GRATUITO | Valore catastale   | 214,50   | 214,50   | PROVINCIA   |      |
| 37555  | TERRENI DEMANIALI  | 1.2.2.01.03.01.001  | Demaniale  | 189    | 537        | 40            | TR        | ORVIETO | San Marino    | No                            | 13/11/2009           | TRASFERIMENTO A TITOLO GRATUITO | Valore catastale   | 24,38  | 24,38  | PROVINCIA   |      |
| 37556  | TERRENI DEMANIALI  | 1.2.2.01.03.01.001  | Demaniale  | 189    | 539        | 4.760         | TR        | ORVIETO | San Marino    | No                            | 13/11/2009           | TRASFERIMENTO A TITOLO GRATUITO | Valore catastale   | 2.996,50   | 2.996,50   | PROVINCIA   |      |
| 37557  | TERRENI DEMANIALI  | 1.2.2.01.03.01.001  | Demaniale  | 189    | 544        | 200           | TR        | ORVIETO | San Marino    | No                            | 13/11/2009           | TRASFERIMENTO A TITOLO GRATUITO | Valore catastale   | 193,38   | 193,38   | PROVINCIA   |      |
| 37558  | TERRENI DEMANIALI  | 1.2.2.01.03.01.001  | Demaniale  | 189    | 546        | 70            | TR        | ORVIETO | San Marino    | No                            | 13/11/2009           | TRASFERIMENTO A TITOLO GRATUITO | Valore catastale   | 66,25  | 66,25  | PROVINCIA   |      |
| 37559  | TERRENI DEMANIALI  | 1.2.2.01.03.01.001  | Demaniale  | 189    | 550        | 30            | TR        | ORVIETO | San Marino    | No                            | 13/11/2009           | TRASFERIMENTO A TITOLO GRATUITO | Valore catastale   | 29,25  | 29,25  | PROVINCIA   |      |
| 37560  | TERRENI DEMANIALI  | 1.2.2.01.03.01.001  | Demaniale  | 189    | 551        | 40            | TR        | ORVIETO | San Marino    | No                            | 13/11/2009           | TRASFERIMENTO A TITOLO GRATUITO | Valore catastale   | 39,00  | 39,00  | PROVINCIA   |      |
| 37561  | TERRENI DEMANIALI  | 1.2.2.01.03.01.001  | Demaniale  | 189    | 553        | 20            | TR        | ORVIETO | San Marino    | No                            | 13/11/2009           | TRASFERIMENTO A TITOLO GRATUITO | Valore catastale   | 9,75   | 9,75   | PROVINCIA   |      |
| 37562  | TERRENI DEMANIALI  | 1.2.2.01.03.01.001  | Demaniale  | 189    | 557        | 3.490         | TR        | ORVIETO | San Marino    | No                            | 13/11/2009           | TRASFERIMENTO A TITOLO GRATUITO | Valore catastale   | 3.386,63   | 3.386,63   | PROVINCIA   |      |
| 37563  | TERRENI DEMANIALI  | 1.2.2.01.03.01.001  | Demaniale  | 189    | 561        | 840           | TR        | ORVIETO | San Marino    | No                            | 13/11/2009           | TRASFERIMENTO A TITOLO GRATUITO | Valore catastale   | 810,88   | 810,88   | PROVINCIA   |      |
| 37564  | TERRENI DEMANIALI  | 1.2.2.01.03.01.001  | Demaniale  | 189    | 563        | 1.130         | TR        | ORVIETO | San Marino    | No                            | 13/11/2009           | TRASFERIMENTO A TITOLO GRATUITO | Valore catastale   | 1.090,38   | 1.090,38   | PROVINCIA   |      |
| 37565  | TERRENI DEMANIALI  | 1.2.2.01.03.01.001  | Demaniale  | 189    | 565        | 70            | TR        | ORVIETO | San Marino    | No                            | 13/11/2009           | TRASFERIMENTO A TITOLO GRATUITO | Valore catastale   | 43,88  | 43,88  | PROVINCIA   |      |
| 37566  | TERRENI DEMANIALI  | 1.2.2.01.03.01.001  | Demaniale  | 189    | 567        | 3.180         | TR        | ORVIETO | San Marino    | No                            | 13/11/2009           | TRASFERIMENTO A TITOLO GRATUITO | Valore catastale   | 3.069,63   | 3.069,63   | PROVINCIA   |      |
| 37567  | TERRENI DEMANIALI  | 1.2.2.01.03.01.001  | Demaniale  | 189    | 569        | 3.230         | TR        | ORVIETO | San Marino    | No                            | 13/11/2009           | TRASFERIMENTO A TITOLO GRATUITO | Valore catastale   | 3.116,75   | 3.116,75   | PROVINCIA   |      |
| 37568  | TERRENI DEMANIALI  | 1.2.2.01.03.01.001  | Demaniale  | 189    | 168        | 4.364         | TR        | ORVIETO | San Marino    | No                            | 13/11/2009           | TRASFERIMENTO A TITOLO GRATUITO | Valore catastale   | 914,88   | 914,88   | PROVINCIA   |      |

**PATRIMONIO IMMOBILIARE REGIONE UMBRIA**  
**Prospetto Terreni al 31/12/2017**

| Numero identificativo (da sistema informativo) | Classificazione secondo il piano dei conti dello Stato Patrimoniale in base al D.lgs. 118/2011 (descrizione) | Classificazione secondo il piano dei conti dello Stato Patrimoniale in base al D.lgs. 118/2011 (Codice) | Classificazione ai sensi del codice civile (demaniale/disponibile, indisponibile) | Foglio | Particella | Superficie mq | Provincia | Comune  | Località      | Bene soggetto ad ammortamento | Data di acquisizione | Modalità di acquisizione        | Criterio di valutazione secondo i principi del D.lgs. 118/2011 | Valore dell'immobile secondo i principi del D.lgs. 118/2011 al 31/12/2017 (euro) | Valore dell'immobile secondo i principi del D.lgs. 118/2011 al 31/12/2016 (euro) | Ente Gestore                | Note   |
|--|--|---|---|--------|------------|---------------|-----------|---------|---------------|-------------------------------|----------------------|---------------------------------|--|--|--|-----------------------------|--|
| 37569  | TERRENI DEMANIALI  | 1.2.2.01.03.01.001  | Demaniale   | 189    | 194        | 6.370         | TR        | ORVIETO | San Martino   | No                            | 13/11/2009           | TRASFERIMENTO A TITOLO GRATUITO | Valore catastale   | 160,88   | 160,88   | PROVINCIA                   |  |
| 37570  | TERRENI DEMANIALI  | 1.2.2.01.03.01.001  | Demaniale   | 189    | 197        | 1.280         | TR        | ORVIETO | San Martino   | No                            | 13/11/2009           | TRASFERIMENTO A TITOLO GRATUITO | Valore catastale   | 193,38   | 193,38   | PROVINCIA                   |  |
| 37571  | TERRENI DEMANIALI  | 1.2.2.01.03.01.001  | Demaniale   | 189    | 198        | 510           | TR        | ORVIETO | San Martino   | No                            | 13/11/2009           | TRASFERIMENTO A TITOLO GRATUITO | Valore catastale   | 76,38  | 76,38  | PROVINCIA                   |  |
| 37572  | TERRENI DEMANIALI  | 1.2.2.01.03.01.001  | Demaniale   | 189    | 210        | 430           | TR        | ORVIETO | San Martino   | No                            | 13/11/2009           | TRASFERIMENTO A TITOLO GRATUITO | Valore catastale   | 271,38   | 271,38   | PROVINCIA                   |  |
| 37573  | TERRENI DEMANIALI  | 1.2.2.01.03.01.001  | Demaniale   | 189    | 211        | 1.180         | TR        | ORVIETO | San Martino   | No                            | 13/11/2009           | TRASFERIMENTO A TITOLO GRATUITO | Valore catastale   | 29,25  | 29,25  | PROVINCIA                   |  |
| 37574  | TERRENI DEMANIALI  | 1.2.2.01.03.01.001  | Demaniale   | 189    | 212        | 790           | TR        | ORVIETO | San Martino   | No                            | 13/11/2009           | TRASFERIMENTO A TITOLO GRATUITO | Valore catastale   | 497,25   | 497,25   | PROVINCIA                   |  |
| 37575  | TERRENI DEMANIALI  | 1.2.2.01.03.01.001  | Demaniale   | 189    | 213        | 3.900         | TR        | ORVIETO | San Martino   | No                            | 13/11/2009           | TRASFERIMENTO A TITOLO GRATUITO | Valore catastale   | 2.455,38   | 2.455,38   | PROVINCIA                   |  |
| 37576  | TERRENI DEMANIALI  | 1.2.2.01.03.01.001  | Demaniale   | 189    | 233        | 760           | TR        | ORVIETO | San Martino   | No                            | 13/11/2009           | TRASFERIMENTO A TITOLO GRATUITO | Valore catastale   | 477,75   | 477,75   | PROVINCIA                   |  |
| 37577  | TERRENI DEMANIALI  | 1.2.2.01.03.01.001  | Demaniale   | 157    | 409        | 65            | TR        | ORVIETO | Orvieto Scalo | No                            | 22/03/2010           | ACQUISIZIONE                    | Valore catastale   | 0,00   | 0,00   | PROVINCIA                   | Valore non presentato quanto il reddito demaniale per l'ispazio del bene a seguito a   |
| 37578  | TERRENI DEMANIALI  | 1.2.2.01.03.01.001  | Demaniale   | 58     | 73         | 370           | TR        | ORVIETO |               | No                            | 10/05/2007           | ACQUISIZIONE                    | Valore catastale   | 0,00   | 0,00   | AGENZIA FORESTALE REGIONALE | Il valore del bene è stato determinato con il calcolo valore Catastrale in quanto non è concesso il valore di acquisizione valore non presente in quanto il reddito demaniale per la spoglia del bene è uguale a 0 |
| 37579  | TERRENI DEMANIALI  | 1.2.2.01.03.01.001  | Demaniale   | 58     | 258        | 160           | TR        | ORVIETO |               | No                            | 10/05/2007           | ACQUISIZIONE                    | Valore catastale   | 208,00   | 208,00   | AGENZIA FORESTALE REGIONALE | Il valore del bene è stato determinato con il calcolo valore Catastrale in quanto non è concesso il valore di acquisizione   |
| 37580  | TERRENI DEMANIALI  | 1.2.2.01.03.01.001  | Demaniale   | 58     | 260        | 1.460         | TR        | ORVIETO |               | No                            | 10/05/2007           | ACQUISIZIONE                    | Valore catastale   | 1.408,88   | 1.408,88   | AGENZIA FORESTALE REGIONALE | Il valore del bene è stato determinato con il calcolo valore Catastrale in quanto non è concesso il valore di acquisizione   |
| 37581  | TERRENI DEMANIALI  | 1.2.2.01.03.01.001  | Demaniale   | 59     | 11         | 730           | TR        | ORVIETO |               | No                            | 10/05/2007           | ACQUISIZIONE                    | Valore catastale   | 152,75   | 152,75   | AGENZIA FORESTALE REGIONALE | Il valore del bene è stato determinato con il calcolo valore Catastrale in quanto non è concesso il valore di acquisizione   |
| 37582  | TERRENI DEMANIALI  | 1.2.2.01.03.01.001  | Demaniale   | 59     | 21         | 1.080         | TR        | ORVIETO |               | No                            | 31/05/2007           | ACQUISIZIONE                    | Valore catastale   | 182,00   | 182,00   | AGENZIA FORESTALE REGIONALE | Il valore del bene è stato determinato con il calcolo valore Catastrale in quanto non è concesso il valore di acquisizione   |
| 37583  | TERRENI DEMANIALI  | 1.2.2.01.03.01.001  | Demaniale   | 59     | 275        | 190           | TR        | ORVIETO |               | No                            | 10/05/2007           | ACQUISIZIONE                    | Valore catastale   | 95,88  | 95,88  | AGENZIA FORESTALE REGIONALE | Il valore del bene è stato determinato con il calcolo valore Catastrale in quanto non è concesso il valore di acquisizione   |
| 37584  | TERRENI DEMANIALI  | 1.2.2.01.03.01.001  | Demaniale   | 59     | 281        | 50            | TR        | ORVIETO |               | No                            | 10/05/2007           | ACQUISIZIONE                    | Valore catastale   | 24,38  | 24,38  | AGENZIA FORESTALE REGIONALE | Il valore del bene è stato determinato con il calcolo valore Catastrale in quanto non è concesso il valore di acquisizione   |
| 37585  | TERRENI DEMANIALI  | 1.2.2.01.03.01.001  | Demaniale   | 59     | 283        | 330           | TR        | ORVIETO |               | No                            | 10/05/2007           | ACQUISIZIONE                    | Valore catastale   | 165,75   | 165,75   | AGENZIA FORESTALE REGIONALE | Il valore del bene è stato determinato con il calcolo valore Catastrale in quanto non è concesso il valore di acquisizione   |
| 37586  | TERRENI DEMANIALI  | 1.2.2.01.03.01.001  | Demaniale   | 60     | 2          | 520           | TR        | ORVIETO |               | No                            | 10/05/2007           | ACQUISIZIONE                    | Valore catastale   | 13,00  | 13,00  | AGENZIA FORESTALE REGIONALE | Il valore del bene è stato determinato con il calcolo valore Catastrale in quanto non è concesso il valore di acquisizione   |
| 37587  | TERRENI DEMANIALI  | 1.2.2.01.03.01.001  | Demaniale   | 60     | 68         | 760           | TR        | ORVIETO |               | No                            | 10/05/2007           | ACQUISIZIONE                    | Valore catastale   | 19,50  | 19,50  | AGENZIA FORESTALE REGIONALE | Il valore del bene è stato determinato con il calcolo valore Catastrale in quanto non è concesso il valore di acquisizione   |
| 37588  | TERRENI DEMANIALI  | 1.2.2.01.03.01.001  | Demaniale   | 60     | 78         | 110           | TR        | ORVIETO |               | No                            | 10/05/2007           | ACQUISIZIONE                    | Valore catastale   | 3,25   | 3,25   | AGENZIA FORESTALE REGIONALE | Il valore del bene è stato determinato con il calcolo valore Catastrale in quanto non è concesso il valore di acquisizione   |
| 37589  | TERRENI DEMANIALI  | 1.2.2.01.03.01.001  | Demaniale   | 60     | 79         | 90            | TR        | ORVIETO |               | No                            | 31/05/2007           | ACQUISIZIONE                    | Valore catastale   | 86,13  | 86,13  | AGENZIA FORESTALE REGIONALE | Il valore del bene è stato determinato con il calcolo valore Catastrale in quanto non è concesso il valore di acquisizione   |
| 37590  | TERRENI DEMANIALI  | 1.2.2.01.03.01.001  | Demaniale   | 123    | 47         | 1.800         | TR        | ORVIETO |               | No                            | 10/05/2007           | ACQUISIZIONE                    | Valore catastale   | 453,38   | 453,38   | AGENZIA FORESTALE REGIONALE | Il valore del bene è stato determinato con il calcolo valore Catastrale in quanto non è concesso il valore di acquisizione   |
| 37591  | TERRENI DEMANIALI  | 1.2.2.01.03.01.001  | Demaniale   | 123    | 161        | 5.155         | TR        | ORVIETO |               | No                            | 10/05/2007           | ACQUISIZIONE                    | Valore catastale   | 7.008,63   | 7.008,63   | AGENZIA FORESTALE REGIONALE | Il valore del bene è stato determinato con il calcolo valore Catastrale in quanto non è concesso il valore di acquisizione   |
| 37592  | TERRENI DEMANIALI  | 1.2.2.01.03.01.001  | Demaniale   | 124    | 50         | 1.410         | TR        | ORVIETO |               | No                            | 31/05/2007           | ACQUISIZIONE                    | Valore catastale   | 710,13   | 710,13   | AGENZIA FORESTALE REGIONALE | Il valore del bene è stato determinato con il calcolo valore Catastrale in quanto non è concesso il valore di acquisizione   |
| 37593  | TERRENI DEMANIALI  | 1.2.2.01.03.01.001  | Demaniale   | 124    | 52         | 930           | TR        | ORVIETO |               | No                            | 24/05/2007           | ACQUISIZIONE                    | Valore catastale   | 312,00   | 312,00   | AGENZIA FORESTALE REGIONALE | Il valore del bene è stato determinato con il calcolo valore Catastrale in quanto non è concesso il valore di acquisizione   |
| 37594  | TERRENI DEMANIALI  | 1.2.2.01.03.01.001  | Demaniale   | 124    | 181        | 700           | TR        | ORVIETO |               | No                            | 06/03/2008           | ACQUISIZIONE                    | Valore catastale   | 175,50   | 175,50   | AGENZIA FORESTALE REGIONALE | Il valore del bene è stato determinato con il calcolo valore Catastrale in quanto non è concesso il valore di acquisizione   |
| 37595  | TERRENI DEMANIALI  | 1.2.2.01.03.01.001  | Demaniale   | 124    | 290        | 2.740         | TR        | ORVIETO |               | No                            | 06/03/2008           | ACQUISIZIONE                    | Valore catastale   | 4.023,50   | 4.023,50   | AGENZIA FORESTALE REGIONALE | Il valore del bene è stato determinato con il calcolo valore Catastrale in quanto non è concesso il valore di acquisizione   |
| 37596  | TERRENI DEMANIALI  | 1.2.2.01.03.01.001  | Demaniale   | 124    | 291        | 760           | TR        | ORVIETO |               | No                            | 06/03/2008           | ACQUISIZIONE                    | Valore catastale   | 1.116,38   | 1.116,38   | AGENZIA FORESTALE REGIONALE | Il valore del bene è stato determinato con il calcolo valore Catastrale in quanto non è concesso il valore di acquisizione   |
| 37597  | TERRENI DEMANIALI  | 1.2.2.01.03.01.001  | Demaniale   | 124    | 293        | 140           | TR        | ORVIETO |               | No                            | 06/03/2008           | ACQUISIZIONE                    | Valore catastale   | 206,38   | 206,38   | AGENZIA FORESTALE REGIONALE | Il valore del bene è stato determinato con il calcolo valore Catastrale in quanto non è concesso il valore di acquisizione   |
| 37598  | TERRENI DEMANIALI  | 1.2.2.01.03.01.001  | Demaniale   | 124    | 337        | 24            | TR        | ORVIETO |               | No                            | 05/07/2007           | ACQUISIZIONE                    | Valore catastale   | 6,50   | 6,50   | AGENZIA FORESTALE REGIONALE | Il valore del bene è stato determinato con il calcolo valore Catastrale in quanto non è concesso il valore di acquisizione   |
| 37599  | TERRENI DEMANIALI  | 1.2.2.01.03.01.001  | Demaniale   | 124    | 342        | 4.940         | TR        | ORVIETO |               | No                            | 06/03/2008           | ACQUISIZIONE                    | Valore catastale   | 745,88   | 745,88   | AGENZIA FORESTALE REGIONALE | Il valore del bene è stato determinato con il calcolo valore Catastrale in quanto non è concesso il valore di acquisizione   |
| 37600  | TERRENI DEMANIALI  | 1.2.2.01.03.01.001  | Demaniale   | 124    | 343        | 1.200         | TR        | ORVIETO |               | No                            | 06/03/2008           | ACQUISIZIONE                    | Valore catastale   | 182,00   | 182,00   | AGENZIA FORESTALE REGIONALE | Il valore del bene è stato determinato con il calcolo valore Catastrale in quanto non è concesso il valore di acquisizione   |
| 37601  | TERRENI DEMANIALI  | 1.2.2.01.03.01.001  | Demaniale   | 124    | 368        | 242           | TR        | ORVIETO |               | No                            | 12/07/2007           | ACQUISIZIONE                    | Valore catastale   | 50,38  | 50,38  | AGENZIA FORESTALE REGIONALE | Il valore del bene è stato determinato con il calcolo valore Catastrale in quanto non è concesso il valore di acquisizione   |

**PATRIMONIO IMMOBILIARE REGIONE UMBRIA**  
**Prospetto Terreni al 31/12/2017**

| Numero identificativo (da sistema informativo) | Classificazione secondo il piano dei conti dello Stato Patrimoniale in base al D.lgs. 118/2011 (Descrizione) | Classificazione secondo il piano dei conti dello Stato Patrimoniale in base al D.lgs. 118/2011 (Codice) | Classificazione ai sensi del codice civile (demaniale, disponibile, indisponibile) | Foglio | Particella | Superficie mq | Provincia | Comune  | Località | Bene soggetto ad ammortamento | Data di acquisizione | Modalità di acquisizione | Criterio di valutazione secondo i principi del D.lgs. 118/2011 | Valore dell'immobile secondo i principi del D.lgs. 118/2011 al 31/12/2017 (euro) | Valore dell'immobile secondo i principi del D.lgs. 118/2011 al 31/12/2016 (euro) | Ente Gestore                | Note   |
|--|--|---|--|--------|------------|---------------|-----------|---------|----------|-------------------------------|----------------------|--------------------------|--|--|--|-----------------------------|--|
| 37602  | TERRENI DEMANIALI  | 1.2.2.01.03.01.001  | Demaniale  | 124    | 372        | 638           | TR        | ORVIETO |          | No                            | 05/07/2007           | ACQUISIZIONE             | Valore catastale   | 1.054,63   | 1.054,63   | AGENZIA FORESTALE REGIONALE | Il valore del bene è stato determinato con il calcolo Valore Catastale in quanto non è concesso il valore di acquisizione  |
| 37603  | TERRENI DEMANIALI  | 1.2.2.01.03.01.001  | Demaniale  | 124    | 374        | 422           | TR        | ORVIETO |          | No                            | 24/05/2007           | ACQUISIZIONE             | Valore catastale   | 697,13   | 697,13   | AGENZIA FORESTALE REGIONALE | Il valore del bene è stato determinato con il calcolo Valore Catastale in quanto non è concesso il valore di acquisizione  |
| 37604  | TERRENI DEMANIALI  | 1.2.2.01.03.01.001  | Demaniale  | 124    | 376        | 526           | TR        | ORVIETO |          | No                            | 24/05/2007           | ACQUISIZIONE             | Valore catastale   | 869,38   | 869,38   | AGENZIA FORESTALE REGIONALE | Il valore del bene è stato determinato con il calcolo Valore Catastale in quanto non è concesso il valore di acquisizione  |
| 37605  | TERRENI DEMANIALI  | 1.2.2.01.03.01.001  | Demaniale  | 124    | 378        | 687           | TR        | ORVIETO |          | No                            | 24/05/2007           | ACQUISIZIONE             | Valore catastale   | 1.135,88   | 1.135,88   | AGENZIA FORESTALE REGIONALE | Il valore del bene è stato determinato con il calcolo Valore Catastale in quanto non è concesso il valore di acquisizione  |
| 37606  | TERRENI DEMANIALI  | 1.2.2.01.03.01.001  | Demaniale  | 124    | 382        | 597           | TR        | ORVIETO |          | No                            | 31/05/2007           | ACQUISIZIONE             | Valore catastale   | 786,50   | 786,50   | AGENZIA FORESTALE REGIONALE | Il valore del bene è stato determinato con il calcolo Valore Catastale in quanto non è concesso il valore di acquisizione  |
| 37607  | TERRENI DEMANIALI  | 1.2.2.01.03.01.001  | Demaniale  | 124    | 383        | 3             | TR        | ORVIETO |          | No                            | 31/05/2007           | ACQUISIZIONE             | Valore catastale   | 3,25   | 3,25   | AGENZIA FORESTALE REGIONALE | Il valore del bene è stato determinato con il calcolo Valore Catastale in quanto non è concesso il valore di acquisizione  |
| 37608  | TERRENI DEMANIALI  | 1.2.2.01.03.01.001  | Demaniale  | 124    | 385        | 862           | TR        | ORVIETO |          | No                            | 31/05/2007           | ACQUISIZIONE             | Valore catastale   | 1.135,88   | 1.135,88   | AGENZIA FORESTALE REGIONALE | Il valore del bene è stato determinato con il calcolo Valore Catastale in quanto non è concesso il valore di acquisizione  |
| 37609  | TERRENI DEMANIALI  | 1.2.2.01.03.01.001  | Demaniale  | 124    | 387        | 1.703         | TR        | ORVIETO |          | No                            | 24/05/2007           | ACQUISIZIONE             | Valore catastale   | 2.500,88   | 2.500,88   | AGENZIA FORESTALE REGIONALE | Il valore del bene è stato determinato con il calcolo Valore Catastale in quanto non è concesso il valore di acquisizione  |
| 37610  | TERRENI DEMANIALI  | 1.2.2.01.03.01.001  | Demaniale  | 124    | 393        | 630           | TR        | ORVIETO |          | No                            | 06/03/2008           | ACQUISIZIONE             | Valore catastale   | 924,63   | 924,63   | AGENZIA FORESTALE REGIONALE | Il valore del bene è stato determinato con il calcolo Valore Catastale in quanto non è concesso il valore di acquisizione  |
| 37611  | TERRENI DEMANIALI  | 1.2.2.01.03.01.001  | Demaniale  | 124    | 395        | 3.962         | TR        | ORVIETO |          | No                            | 06/03/2008           | ACQUISIZIONE             | Valore catastale   | 5.819,13   | 5.819,13   | AGENZIA FORESTALE REGIONALE | Il valore del bene è stato determinato con il calcolo Valore Catastale in quanto non è concesso il valore di acquisizione  |
| 37612  | TERRENI DEMANIALI  | 1.2.2.01.03.01.001  | Demaniale  | 124    | 397        | 250           | TR        | ORVIETO |          | No                            | 06/03/2008           | ACQUISIZIONE             | Valore catastale   | 367,25   | 367,25   | AGENZIA FORESTALE REGIONALE | Il valore del bene è stato determinato con il calcolo Valore Catastale in quanto non è concesso il valore di acquisizione  |
| 37613  | TERRENI DEMANIALI  | 1.2.2.01.03.01.001  | Demaniale  | 125    | 48         | 1.530         | TR        | ORVIETO |          | No                            | 12/07/2007           | ACQUISIZIONE             | Valore catastale   | 770,25   | 770,25   | AGENZIA FORESTALE REGIONALE | Il valore del bene è stato determinato con il calcolo Valore Catastale in quanto non è concesso il valore di acquisizione  |
| 37614  | TERRENI DEMANIALI  | 1.2.2.01.03.01.001  | Demaniale  | 125    | 641        | 245           | TR        | ORVIETO |          | No                            | 25/01/2007           | ACQUISIZIONE             | Valore catastale   | 237,25   | 237,25   | AGENZIA FORESTALE REGIONALE | Il valore del bene è stato determinato con il calcolo Valore Catastale in quanto non è concesso il valore di acquisizione  |
| 37615  | TERRENI DEMANIALI  | 1.2.2.01.03.01.001  | Demaniale  | 125    | 642        | 50            | TR        | ORVIETO |          | No                            | 25/01/2007           | ACQUISIZIONE             | Valore catastale   | 48,75  | 48,75  | AGENZIA FORESTALE REGIONALE | Il valore del bene è stato determinato con il calcolo Valore Catastale in quanto non è concesso il valore di acquisizione  |
| 37616  | TERRENI DEMANIALI  | 1.2.2.01.03.01.001  | Demaniale  | 125    | 643        | 1.400         | TR        | ORVIETO |          | No                            | 25/01/2007           | ACQUISIZIONE             | Valore catastale   | 294,13   | 294,13   | AGENZIA FORESTALE REGIONALE | Il valore del bene è stato determinato con il calcolo Valore Catastale in quanto non è concesso il valore di acquisizione  |
| 37617  | TERRENI DEMANIALI  | 1.2.2.01.03.01.001  | Demaniale  | 125    | 648        | 25            | TR        | ORVIETO |          | No                            | 10/05/2007           | ACQUISIZIONE             | Valore catastale   | 4,88   | 4,88   | AGENZIA FORESTALE REGIONALE | Il valore del bene è stato determinato con il calcolo Valore Catastale in quanto non è concesso il valore di acquisizione  |
| 37618  | TERRENI DEMANIALI  | 1.2.2.01.03.01.001  | Demaniale  | 125    | 651        | 610           | TR        | ORVIETO |          | No                            | 10/05/2007           | ACQUISIZIONE             | Valore catastale   | 154,38   | 154,38   | AGENZIA FORESTALE REGIONALE | Il valore del bene è stato determinato con il calcolo Valore Catastale in quanto non è concesso il valore di acquisizione  |
| 37619  | TERRENI DEMANIALI  | 1.2.2.01.03.01.001  | Demaniale  | 125    | 734        | 2.328         | TR        | ORVIETO |          | No                            | 12/07/2007           | ACQUISIZIONE             | Valore catastale   | 3.419,00   | 3.419,00   | AGENZIA FORESTALE REGIONALE | Il valore del bene è stato determinato con il calcolo Valore Catastale in quanto non è concesso il valore di acquisizione  |
| 37620  | TERRENI DEMANIALI  | 1.2.2.01.03.01.001  | Demaniale  | 130    | 1263       | 80            | TR        | ORVIETO |          | No                            | 20/12/2007           | ACQUISIZIONE             | Valore catastale   | 0,00   | 0,00   | AGENZIA FORESTALE REGIONALE | Il valore del bene è stato determinato con il calcolo Valore Catastale in quanto non è concesso il valore di acquisizione - Valore presente in quanto medio demaniale per la tipologia del bene è uguale a 0 |
| 37621  | TERRENI DEMANIALI  | 1.2.2.01.03.01.001  | Demaniale  | 130    | 1264       | 65            | TR        | ORVIETO |          | No                            | 06/03/2008           | ACQUISIZIONE             | Valore catastale   | 0,00   | 0,00   | AGENZIA FORESTALE REGIONALE | Il valore del bene è stato determinato con il calcolo Valore Catastale in quanto non è concesso il valore di acquisizione - Valore presente in quanto medio demaniale per la tipologia del bene è uguale a 0 |
| 37622  | TERRENI DEMANIALI  | 1.2.2.01.03.01.001  | Demaniale  | 130    | 1265       | 80            | TR        | ORVIETO |          | No                            | 20/12/2006           | ACQUISIZIONE             | Valore catastale   | 0,00   | 0,00   | AGENZIA FORESTALE REGIONALE | Il valore del bene è stato determinato con il calcolo Valore Catastale in quanto non è concesso il valore di acquisizione - Valore presente in quanto medio demaniale per la tipologia del bene è uguale a 0 |
| 37623  | TERRENI DEMANIALI  | 1.2.2.01.03.01.001  | Demaniale  | 130    | 1266       | 45            | TR        | ORVIETO |          | No                            | 20/12/2006           | ACQUISIZIONE             | Valore catastale   | 0,00   | 0,00   | AGENZIA FORESTALE REGIONALE | Il valore del bene è stato determinato con il calcolo Valore Catastale in quanto non è concesso il valore di acquisizione - Valore presente in quanto medio demaniale per la tipologia del bene è uguale a 0 |
| 37624  | TERRENI DEMANIALI  | 1.2.2.01.03.01.001  | Demaniale  | 130    | 1412       | 5             | TR        | ORVIETO |          | No                            | 26/10/2009           | ACQUISIZIONE             | Valore acquisizione  | 7,23   | 7,23   | AGENZIA FORESTALE REGIONALE |  |
| 37625  | TERRENI DEMANIALI  | 1.2.2.01.03.01.001  | Demaniale  | 130    | 1404       | 30            | TR        | ORVIETO |          | No                            | 26/10/2009           | ACQUISIZIONE             | Valore acquisizione  | 43,35  | 43,35  | AGENZIA FORESTALE REGIONALE |  |
| 37626  | TERRENI DEMANIALI  | 1.2.2.01.03.01.001  | Demaniale  | 130    | 1406       | 60            | TR        | ORVIETO |          | No                            | 26/10/2009           | ACQUISIZIONE             | Valore acquisizione  | 86,70  | 86,70  | AGENZIA FORESTALE REGIONALE |  |
| 37627  | TERRENI DEMANIALI  | 1.2.2.01.03.01.001  | Demaniale  | 130    | 1400       | 50            | TR        | ORVIETO |          | No                            | 09/11/2009           | ACQUISIZIONE             | Valore acquisizione  | 650,00   | 650,00   | AGENZIA FORESTALE REGIONALE |  |
| 37628  | TERRENI DEMANIALI  | 1.2.2.01.03.01.001  | Demaniale  | 130    | 1402       | 35            | TR        | ORVIETO |          | No                            | 09/11/2009           | ACQUISIZIONE             | Valore acquisizione  | 455,00   | 455,00   | AGENZIA FORESTALE REGIONALE |  |
| 37629  | TERRENI DEMANIALI  | 1.2.2.01.03.01.001  | Demaniale  | 130    | 1416       | 20            | TR        | ORVIETO |          | No                            | 09/11/2009           | ACQUISIZIONE             | Valore acquisizione  | 28,90  | 28,90  | AGENZIA FORESTALE REGIONALE |  |
| 37630  | TERRENI DEMANIALI  | 1.2.2.01.03.01.001  | Demaniale  | 130    | 1410       | 10            | TR        | ORVIETO |          | No                            | 09/11/2009           | ACQUISIZIONE             | Valore acquisizione  | 14,46  | 14,46  | AGENZIA FORESTALE REGIONALE |  |
| 37631  | TERRENI DEMANIALI  | 1.2.2.01.03.01.001  | Demaniale  | 130    | 1418       | 40            | TR        | ORVIETO |          | No                            | 23/11/2009           | ACQUISIZIONE             | Valore acquisizione  | 57,80  | 57,80  | AGENZIA FORESTALE REGIONALE |  |
| 37632  | TERRENI DEMANIALI  | 1.2.2.01.03.01.001  | Demaniale  | 154    | 939        | 760           | TR        | ORVIETO |          | No                            | 30/01/2006           | ACQUISIZIONE             | Valore catastale   | 732,88   | 732,88   | AGENZIA FORESTALE REGIONALE | Il valore del bene è stato determinato con il calcolo Valore Catastale in quanto non è concesso il valore di acquisizione  |
| 37633  | TERRENI DEMANIALI  | 1.2.2.01.03.01.001  | Demaniale  | 154    | 941        | 1.880         | TR        | ORVIETO |          | No                            | 30/01/2006           | ACQUISIZIONE             | Valore catastale   | 1.815,13   | 1.815,13   | AGENZIA FORESTALE REGIONALE | Il valore del bene è stato determinato con il calcolo Valore Catastale in quanto non è concesso il valore di acquisizione  |
| 37634  | TERRENI DEMANIALI  | 1.2.2.01.03.01.001  | Demaniale  | 154    | 943        | 315           | TR        | ORVIETO |          | No                            | 23/01/2006           | ACQUISIZIONE             | Valore catastale   | 1.189,50   | 1.189,50   | AGENZIA FORESTALE REGIONALE | Il valore del bene è stato determinato con il calcolo Valore Catastale in quanto non è concesso il valore di acquisizione  |

**PATRIMONIO IMMOBILIARE REGIONE UMBRIA**  
**Prospetto Terreni al 31/12/2017**

| Numero identificativo (da sistema informativo) | Classificazione secondo il piano dei conti dello Stato Patrimoniale in base al D.lgs. 118/2011 (descrizione) | Classificazione secondo il piano dei conti dello Stato Patrimoniale in base al D.lgs. 118/2011 (Codice) | Classificazione ai sensi del codice civile (demaniale/disponibile, indisponibile) | Foglio | Particella | Superficie mq | Provincia | Comune  | Località      | Bene soggetto ad ammortamento | Data di acquisizione | Modalità di acquisizione        | Criterio di valutazione secondo i principi del D.lgs. 118/2011 | Valore dell'immobile secondo i principi del D.lgs. 118/2011 al 31/12/2017 (euro) | Valore dell'immobile secondo i principi del D.lgs. 118/2011 al 31/12/2016 (euro) | Ente Gestore                | Note   |
|--|--|---|---|--------|------------|---------------|-----------|---------|---------------|-------------------------------|----------------------|---------------------------------|--|--|--|-----------------------------|--|
| 37635  | TERRENI DEMANIALI  | 1.2.2.01.03.01.001  | Demaniale   | 154    | 945        | 1.851         | TR        | ORVIETO |               | No                            | 25/01/2007           | ACQUISIZIONE                    | Valore catastale   | 1.785,88   | 1.785,88   | AGENZIA FORESTALE REGIONALE | Il valore del bene è stato determinato con il calcolo valore Catastale in quanto non è concessa l'usufrutto di acquisizione  |
| 37636  | TERRENI DEMANIALI  | 1.2.2.01.03.01.001  | Demaniale   | 156    | 607        | 40            | TR        | ORVIETO |               | No                            | 20/12/2006           | ACQUISIZIONE                    | Valore catastale   | 39,00  | 39,00  | AGENZIA FORESTALE REGIONALE | Il valore del bene è stato determinato con il calcolo valore Catastale in quanto non è concessa l'usufrutto di acquisizione  |
| 37637  | TERRENI DEMANIALI  | 1.2.2.01.03.01.001  | Demaniale   | 156    | 609        | 195           | TR        | ORVIETO |               | No                            | 20/12/2006           | ACQUISIZIONE                    | Valore catastale   | 0,00   | 0,00   | AGENZIA FORESTALE REGIONALE | Il valore del bene è stato determinato con il calcolo valore Catastale in quanto non è concessa l'usufrutto di acquisizione  |
| 37638  | TERRENI DEMANIALI  | 1.2.2.01.03.01.001  | Demaniale   | 156    | 611        | 80            | TR        | ORVIETO |               | No                            | 20/12/2006           | ACQUISIZIONE                    | Valore catastale   | 78,00  | 78,00  | AGENZIA FORESTALE REGIONALE | Il valore del bene è stato determinato con il calcolo valore Catastale in quanto non è concessa l'usufrutto di acquisizione  |
| 37639  | TERRENI DEMANIALI  | 1.2.2.01.03.01.001  | Demaniale   | 156    | 613        | 335           | TR        | ORVIETO |               | No                            | 20/12/2006           | ACQUISIZIONE                    | Valore catastale   | 323,38   | 323,38   | AGENZIA FORESTALE REGIONALE | Il valore del bene è stato determinato con il calcolo valore Catastale in quanto non è concessa l'usufrutto di acquisizione  |
| 37640  | TERRENI DEMANIALI  | 1.2.2.01.03.01.001  | Demaniale   | 157    | 408        | 30            | TR        | ORVIETO |               | No                            | 06/03/2008           | ACQUISIZIONE                    | Valore catastale   | 0,00   | 0,00   | AGENZIA FORESTALE REGIONALE | Il valore del bene è stato determinato con il calcolo valore Catastale in quanto non è concessa l'usufrutto di acquisizione. Il valore di acquisizione valore non presente in quanto il reddito demaniale per la tipologia del bene è uguale a 0 |
| 37641  | TERRENI DEMANIALI  | 1.2.2.01.03.01.001  | Demaniale   | 157    | 407        | 90            | TR        | ORVIETO |               | No                            | 06/03/2008           | ACQUISIZIONE                    | Valore catastale   | 0,00   | 0,00   | AGENZIA FORESTALE REGIONALE | Il valore del bene è stato determinato con il calcolo valore Catastale in quanto non è concessa l'usufrutto di acquisizione. Il valore di acquisizione valore non presente in quanto il reddito demaniale per la tipologia del bene è uguale a 0 |
| 37642  | TERRENI DEMANIALI  | 1.2.2.01.03.01.001  | Demaniale   | 157    | 410        | 36            | TR        | ORVIETO |               | No                            | 06/03/2008           | ACQUISIZIONE                    | Valore catastale   | 0,00   | 0,00   | AGENZIA FORESTALE REGIONALE | Il valore del bene è stato determinato con il calcolo valore Catastale in quanto non è concessa l'usufrutto di acquisizione. Il valore di acquisizione valore non presente in quanto il reddito demaniale per la tipologia del bene è uguale a 0 |
| 37643  | TERRENI DEMANIALI  | 1.2.2.01.03.01.001  | Demaniale   | 157    | 411        | 20            | TR        | ORVIETO |               | No                            | 06/03/2008           | ACQUISIZIONE                    | Valore catastale   | 0,00   | 0,00   | AGENZIA FORESTALE REGIONALE | Il valore del bene è stato determinato con il calcolo valore Catastale in quanto non è concessa l'usufrutto di acquisizione. Il valore di acquisizione valore non presente in quanto il reddito demaniale per la tipologia del bene è uguale a 0 |
| 37644  | TERRENI DEMANIALI  | 1.2.2.01.03.01.001  | Demaniale   | 160    | 539        | 107           | TR        | ORVIETO |               | No                            | 26/09/2008           | ACQUISIZIONE                    | Valore catastale   | 66,63  | 66,63  | AGENZIA FORESTALE REGIONALE | Il valore del bene è stato determinato con il calcolo valore Catastale in quanto non è concessa l'usufrutto di acquisizione  |
| 37645  | TERRENI DEMANIALI  | 1.2.2.01.03.01.001  | Demaniale   | 160    | 542        | 1             | TR        | ORVIETO |               | No                            | 26/09/2008           | ACQUISIZIONE                    | Valore catastale   | 1,63   | 1,63   | AGENZIA FORESTALE REGIONALE | Il valore del bene è stato determinato con il calcolo valore Catastale in quanto non è concessa l'usufrutto di acquisizione  |
| 37646  | TERRENI DEMANIALI  | 1.2.2.01.03.01.001  | Demaniale   | 160    | 544        | 313           | TR        | ORVIETO |               | No                            | 26/09/2008           | ACQUISIZIONE                    | Valore catastale   | 840,13   | 840,13   | AGENZIA FORESTALE REGIONALE | Il valore del bene è stato determinato con il calcolo valore Catastale in quanto non è concessa l'usufrutto di acquisizione  |
| 37647  | TERRENI DEMANIALI  | 1.2.2.01.03.01.001  | Demaniale   | 160    | 547        | 174           | TR        | ORVIETO |               | No                            | 26/09/2008           | ACQUISIZIONE                    | Valore catastale   | 87,75  | 87,75  | AGENZIA FORESTALE REGIONALE | Il valore del bene è stato determinato con il calcolo valore Catastale in quanto non è concessa l'usufrutto di acquisizione  |
| 37648  | TERRENI DEMANIALI  | 1.2.2.01.03.01.001  | Demaniale   | 192    | 138        | 311           | TR        | ORVIETO |               | No                            | 26/09/2008           | ACQUISIZIONE                    | Valore catastale   | 378,63   | 378,63   | AGENZIA FORESTALE REGIONALE | Il valore del bene è stato determinato con il calcolo valore Catastale in quanto non è concessa l'usufrutto di acquisizione  |
| 37649  | TERRENI DEMANIALI  | 1.2.2.01.03.01.001  | Demaniale   | 217    | 343        | 74            | TR        | ORVIETO |               | No                            | 05/03/2008           | ACQUISIZIONE                    | Valore catastale   | 47,13  | 47,13  | AGENZIA FORESTALE REGIONALE | Il valore del bene è stato determinato con il calcolo valore Catastale in quanto non è concessa l'usufrutto di acquisizione  |
| 37650  | TERRENI DEMANIALI  | 1.2.2.01.03.01.001  | Demaniale   | 272    | 146        | 8             | TR        | ORVIETO |               | No                            | 30/12/1996           | ACQUISIZIONE                    | Valore catastale   | 3,25   | 3,25   | AGENZIA FORESTALE REGIONALE | Il valore del bene è stato determinato con il calcolo valore Catastale in quanto non è concessa l'usufrutto di acquisizione  |
| 37651  | TERRENI DEMANIALI  | 1.2.2.01.03.01.001  | Demaniale   | 272    | 148        | 8             | TR        | ORVIETO |               | No                            | 28/10/1996           | ESPROPRIO                       | Valore catastale   | 4,88   | 4,88   | AGENZIA FORESTALE REGIONALE | Il valore del bene è stato determinato con il calcolo valore Catastale in quanto non è concessa l'usufrutto di acquisizione  |
| 37652  | TERRENI DEMANIALI  | 1.2.2.01.03.01.001  | Demaniale   | 272    | 150        | 8             | TR        | ORVIETO |               | No                            | 06/11/1996           | ACQUISIZIONE                    | Valore catastale   | 3,25   | 3,25   | AGENZIA FORESTALE REGIONALE | Il valore del bene è stato determinato con il calcolo valore Catastale in quanto non è concessa l'usufrutto di acquisizione  |
| 37653  | TERRENI DEMANIALI  | 1.2.2.01.03.01.001  | Demaniale   | 272    | 152        | 8             | TR        | ORVIETO |               | No                            | 30/12/1996           | ACQUISIZIONE                    | Valore catastale   | 4,88   | 4,88   | AGENZIA FORESTALE REGIONALE | Il valore del bene è stato determinato con il calcolo valore Catastale in quanto non è concessa l'usufrutto di acquisizione  |
| 37654  | TERRENI DEMANIALI  | 1.2.2.01.03.01.001  | Demaniale   | 273    | 96         | 8             | TR        | ORVIETO |               | No                            | 30/12/1996           | ACQUISIZIONE                    | Valore catastale   | 4,88   | 4,88   | AGENZIA FORESTALE REGIONALE | Il valore del bene è stato determinato con il calcolo valore Catastale in quanto non è concessa l'usufrutto di acquisizione  |
| 37655  | TERRENI DEMANIALI  | 1.2.2.01.03.01.001  | Demaniale   | 273    | 98         | 8             | TR        | ORVIETO |               | No                            | 01/08/1996           | ACQUISIZIONE                    | Valore catastale   | 0,00   | 0,00   | AGENZIA FORESTALE REGIONALE | Il valore del bene è stato determinato con il calcolo valore Catastale in quanto non è concessa l'usufrutto di acquisizione  |
| 37656  | TERRENI DEMANIALI  | 1.2.2.01.03.01.001  | Demaniale   | 273    | 100        | 8             | TR        | ORVIETO |               | No                            | 06/11/1996           | ACQUISIZIONE                    | Valore catastale   | 4,88   | 4,88   | AGENZIA FORESTALE REGIONALE | Il valore del bene è stato determinato con il calcolo valore Catastale in quanto non è concessa l'usufrutto di acquisizione  |
| 37657  | TERRENI DEMANIALI  | 1.2.2.01.03.01.001  | Demaniale   | 273    | 102        | 8             | TR        | ORVIETO |               | No                            | 01/08/1996           | ACQUISIZIONE                    | Valore catastale   | 8,13   | 8,13   | AGENZIA FORESTALE REGIONALE | Il valore del bene è stato determinato con il calcolo valore Catastale in quanto non è concessa l'usufrutto di acquisizione  |
| 37658  | TERRENI DEMANIALI  | 1.2.2.01.03.01.001  | Demaniale   | 273    | 104        | 8             | TR        | ORVIETO |               | No                            | 30/12/1996           | ACQUISIZIONE                    | Valore catastale   | 4,88   | 4,88   | AGENZIA FORESTALE REGIONALE | Il valore del bene è stato determinato con il calcolo valore Catastale in quanto non è concessa l'usufrutto di acquisizione  |
| 37659  | TERRENI DEMANIALI  | 1.2.2.01.03.01.001  | Demaniale   | 125    | 386        | 130           | TR        | ORVIETO |               | No                            | 22/03/2011           | TRASFERIMENTO A TITOLO GRATUITO | Valore catastale   | 0,00   | 0,00   | AGENZIA FORESTALE REGIONALE | Valore non presente in quanto il reddito demaniale per la tipologia del bene è uguale a 0  |
| 37660  | TERRENI DEMANIALI  | 1.2.2.01.03.01.001  | Demaniale   | 125    | 387        | 120           | TR        | ORVIETO |               | No                            | 22/03/2011           | TRASFERIMENTO A TITOLO GRATUITO | Valore catastale   | 0,00   | 0,00   | AGENZIA FORESTALE REGIONALE | Valore non presente in quanto il reddito demaniale per la tipologia del bene è uguale a 0  |
| 37661  | TERRENI DEMANIALI  | 1.2.2.01.03.01.001  | Demaniale   | 125    | 388        | 40            | TR        | ORVIETO |               | No                            | 22/03/2011           | TRASFERIMENTO A TITOLO GRATUITO | Valore catastale   | 0,00   | 0,00   | AGENZIA FORESTALE REGIONALE | Valore non presente in quanto il reddito demaniale per la tipologia del bene è uguale a 0  |
| 37662  | TERRENI DEMANIALI  | 1.2.2.01.03.01.001  | Demaniale   | 125    | 389        | 10            | TR        | ORVIETO |               | No                            | 22/03/2011           | TRASFERIMENTO A TITOLO GRATUITO | Valore catastale   | 0,00   | 0,00   | AGENZIA FORESTALE REGIONALE | Valore non presente in quanto il reddito demaniale per la tipologia del bene è uguale a 0  |
| 40496  | TERRENI DEMANIALI  | 1.2.2.01.03.01.001  | Demaniale   | 155    | 309        | 210           | TR        | ORVIETO | Orvieto Scalo | No                            | 13/11/2009           | TRASFERIMENTO A TITOLO GRATUITO | Valore catastale   | 43,88  | 43,88  | PROVINCIA                   | Valore non presente in quanto il reddito demaniale per la tipologia del bene è uguale a 0  |
| 41026  | TERRENI DEMANIALI  | 1.2.2.01.03.01.001  | Demaniale   | 158    | 569        | 590           | TR        | ORVIETO | Orvieto Scalo | No                            | 13/11/2009           | TRASFERIMENTO A TITOLO GRATUITO | Valore catastale   | 1.015,63   |  | PROVINCIA                   | Denne dalla espressione del part. 121 - variazione del 2017  |
| 41027  | TERRENI DEMANIALI  | 1.2.2.01.03.01.001  | Demaniale   | 158    | 570        | 390           | TR        | ORVIETO | Orvieto Scalo | No                            | 13/11/2009           | TRASFERIMENTO A TITOLO GRATUITO | Valore catastale   | 671,13   |  | PROVINCIA                   | Denne dalla espressione del part. 121 - variazione del 2017  |
| 31266  | TERRENI DEMANIALI  | 1.2.2.01.03.01.001  | Demaniale   | 1      | 10         | 340           | PG        | PACIANO |               | No                            | 13/11/2009           | TRASFERIMENTO A TITOLO GRATUITO | Valore catastale   | 56,88  | 56,88  | PROVINCIA                   |  |
| 31287  | TERRENI DEMANIALI  | 1.2.2.01.03.01.001  | Demaniale   | 1      | 20         | 79            | PG        | PACIANO |               | No                            | 13/11/2009           | TRASFERIMENTO A TITOLO GRATUITO | Valore catastale   | 13,00  | 13,00  | PROVINCIA                   |  |

**PATRIMONIO IMMOBILIARE REGIONE UMBRIA**  
**Prospetto Terreni al 31/12/2017**

| Numero identificativo (da sistema informativo) | Classificazione secondo il piano dei conti dello Stato Patrimoniale in base al D.lgs. 118/2011 (descrizione) | Classificazione secondo il piano dei conti dello Stato Patrimoniale in base al D.lgs. 118/2011 (Codice) | Classificazione ai sensi del codice civile (demaniale, disponibile, indisponibile) | Foglio | Particella | Superficie mq | Provincia | Comune  | Località | Bene soggetto ad ammortamento | Data di acquisizione | Modalità di acquisizione        | Criterio di valutazione secondo i principi del D.lgs. 118/2011 | Valore dell'immobile secondo i principi del D.lgs. 118/2011 al 31/12/2017 (euro) | Valore dell'immobile secondo i principi del D.lgs. 118/2011 al 31/12/2016 (euro) | Ente Gestore | Note |
|--|--|---|--|--------|------------|---------------|-----------|---------|----------|-------------------------------|----------------------|---------------------------------|--|--|--|--------------|------|
| 31268  | TERRENI DEMANIALI  | 1.2.2.01.03.01.001  | Demaniale  | 1      | 44         | 81            | PG        | PACIANO |          | No                            | 13/11/2009           | TRASFERIMENTO A TITOLO GRATUITO | Valore catastale   | 13,00  | 13,00  | PROVINCIA    |      |
| 31269  | TERRENI DEMANIALI  | 1.2.2.01.03.01.001  | Demaniale  | 1      | 46         | 140           | PG        | PACIANO |          | No                            | 13/11/2009           | TRASFERIMENTO A TITOLO GRATUITO | Valore catastale   | 22,75  | 22,75  | PROVINCIA    |      |
| 31270  | TERRENI DEMANIALI  | 1.2.2.01.03.01.001  | Demaniale  | 1      | 94         | 820           | PG        | PACIANO |          | No                            | 13/11/2009           | TRASFERIMENTO A TITOLO GRATUITO | Valore catastale   | 138,13   | 138,13   | PROVINCIA    |      |
| 31271  | TERRENI DEMANIALI  | 1.2.2.01.03.01.001  | Demaniale  | 1      | 124        | 1.417         | PG        | PACIANO |          | No                            | 13/11/2009           | TRASFERIMENTO A TITOLO GRATUITO | Valore catastale   | 237,25   | 237,25   | PROVINCIA    |      |
| 31272  | TERRENI DEMANIALI  | 1.2.2.01.03.01.001  | Demaniale  | 1      | 195        | 10            | PG        | PACIANO |          | No                            | 13/11/2009           | TRASFERIMENTO A TITOLO GRATUITO | Valore catastale   | 1,63   | 1,63   | PROVINCIA    |      |
| 31273  | TERRENI DEMANIALI  | 1.2.2.01.03.01.001  | Demaniale  | 1      | 244        | 550           | PG        | PACIANO |          | No                            | 13/11/2009           | TRASFERIMENTO A TITOLO GRATUITO | Valore catastale   | 554,13   | 554,13   | PROVINCIA    |      |
| 31274  | TERRENI DEMANIALI  | 1.2.2.01.03.01.001  | Demaniale  | 1      | 245        | 380           | PG        | PACIANO |          | No                            | 13/11/2009           | TRASFERIMENTO A TITOLO GRATUITO | Valore catastale   | 393,25   | 393,25   | PROVINCIA    |      |
| 31275  | TERRENI DEMANIALI  | 1.2.2.01.03.01.001  | Demaniale  | 1      | 250        | 90            | PG        | PACIANO |          | No                            | 13/11/2009           | TRASFERIMENTO A TITOLO GRATUITO | Valore catastale   | 91,00  | 91,00  | PROVINCIA    |      |
| 31276  | TERRENI DEMANIALI  | 1.2.2.01.03.01.001  | Demaniale  | 1      | 251        | 45            | PG        | PACIANO |          | No                            | 13/11/2009           | TRASFERIMENTO A TITOLO GRATUITO | Valore catastale   | 45,50  | 45,50  | PROVINCIA    |      |
| 31277  | TERRENI DEMANIALI  | 1.2.2.01.03.01.001  | Demaniale  | 1      | 258        | 10            | PG        | PACIANO |          | No                            | 13/11/2009           | TRASFERIMENTO A TITOLO GRATUITO | Valore catastale   | 9,75   | 9,75   | PROVINCIA    |      |
| 31278  | TERRENI DEMANIALI  | 1.2.2.01.03.01.001  | Demaniale  | 1      | 261        | 120           | PG        | PACIANO |          | No                            | 13/11/2009           | TRASFERIMENTO A TITOLO GRATUITO | Valore catastale   | 120,25   | 120,25   | PROVINCIA    |      |
| 31279  | TERRENI DEMANIALI  | 1.2.2.01.03.01.001  | Demaniale  | 1      | 262        | 400           | PG        | PACIANO |          | No                            | 13/11/2009           | TRASFERIMENTO A TITOLO GRATUITO | Valore catastale   | 403,00   | 403,00   | PROVINCIA    |      |
| 31280  | TERRENI DEMANIALI  | 1.2.2.01.03.01.001  | Demaniale  | 2      | 4          | 380           | PG        | PACIANO |          | No                            | 13/11/2009           | TRASFERIMENTO A TITOLO GRATUITO | Valore catastale   | 63,38  | 63,38  | PROVINCIA    |      |
| 31281  | TERRENI DEMANIALI  | 1.2.2.01.03.01.001  | Demaniale  | 2      | 9          | 420           | PG        | PACIANO |          | No                            | 13/11/2009           | TRASFERIMENTO A TITOLO GRATUITO | Valore catastale   | 69,88  | 69,88  | PROVINCIA    |      |
| 31282  | TERRENI DEMANIALI  | 1.2.2.01.03.01.001  | Demaniale  | 2      | 138        | 370           | PG        | PACIANO |          | No                            | 13/11/2009           | TRASFERIMENTO A TITOLO GRATUITO | Valore catastale   | 372,13   | 372,13   | PROVINCIA    |      |
| 31283  | TERRENI DEMANIALI  | 1.2.2.01.03.01.001  | Demaniale  | 2      | 141        | 360           | PG        | PACIANO |          | No                            | 13/11/2009           | TRASFERIMENTO A TITOLO GRATUITO | Valore catastale   | 362,38   | 362,38   | PROVINCIA    |      |
| 31284  | TERRENI DEMANIALI  | 1.2.2.01.03.01.001  | Demaniale  | 2      | 142        | 140           | PG        | PACIANO |          | No                            | 13/11/2009           | TRASFERIMENTO A TITOLO GRATUITO | Valore catastale   | 258,38   | 258,38   | PROVINCIA    |      |
| 31285  | TERRENI DEMANIALI  | 1.2.2.01.03.01.001  | Demaniale  | 3      | 21         | 7.430         | PG        | PACIANO |          | No                            | 13/11/2009           | TRASFERIMENTO A TITOLO GRATUITO | Valore catastale   | 7.483,13   | 7.483,13   | PROVINCIA    |      |
| 31286  | TERRENI DEMANIALI  | 1.2.2.01.03.01.001  | Demaniale  | 3      | 88         | 10            | PG        | PACIANO |          | No                            | 13/11/2009           | TRASFERIMENTO A TITOLO GRATUITO | Valore catastale   | 1,63   | 1,63   | PROVINCIA    |      |
| 31287  | TERRENI DEMANIALI  | 1.2.2.01.03.01.001  | Demaniale  | 3      | 89         | 960           | PG        | PACIANO |          | No                            | 13/11/2009           | TRASFERIMENTO A TITOLO GRATUITO | Valore catastale   | 966,88   | 966,88   | PROVINCIA    |      |
| 31288  | TERRENI DEMANIALI  | 1.2.2.01.03.01.001  | Demaniale  | 3      | 90         | 170           | PG        | PACIANO |          | No                            | 13/11/2009           | TRASFERIMENTO A TITOLO GRATUITO | Valore catastale   | 29,25  | 29,25  | PROVINCIA    |      |
| 31289  | TERRENI DEMANIALI  | 1.2.2.01.03.01.001  | Demaniale  | 5      | 5          | 800           | PG        | PACIANO |          | No                            | 13/11/2009           | TRASFERIMENTO A TITOLO GRATUITO | Valore catastale   | 134,88   | 134,88   | PROVINCIA    |      |
| 31290  | TERRENI DEMANIALI  | 1.2.2.01.03.01.001  | Demaniale  | 5      | 103        | 3.900         | PG        | PACIANO |          | No                            | 13/11/2009           | TRASFERIMENTO A TITOLO GRATUITO | Valore catastale   | 3.927,63   | 3.927,63   | PROVINCIA    |      |
| 31291  | TERRENI DEMANIALI  | 1.2.2.01.03.01.001  | Demaniale  | 5      | 144        | 440           | PG        | PACIANO |          | No                            | 13/11/2009           | TRASFERIMENTO A TITOLO GRATUITO | Valore catastale   | 443,63   | 443,63   | PROVINCIA    |      |
| 31292  | TERRENI DEMANIALI  | 1.2.2.01.03.01.001  | Demaniale  | 5      | 147        | 430           | PG        | PACIANO |          | No                            | 13/11/2009           | TRASFERIMENTO A TITOLO GRATUITO | Valore catastale   | 432,25   | 432,25   | PROVINCIA    |      |
| 31293  | TERRENI DEMANIALI  | 1.2.2.01.03.01.001  | Demaniale  | 5      | 148        | 2.020         | PG        | PACIANO |          | No                            | 13/11/2009           | TRASFERIMENTO A TITOLO GRATUITO | Valore catastale   | 1.525,88   | 1.525,88   | PROVINCIA    |      |
| 31294  | TERRENI DEMANIALI  | 1.2.2.01.03.01.001  | Demaniale  | 5      | 150        | 1.980         | PG        | PACIANO |          | No                            | 13/11/2009           | TRASFERIMENTO A TITOLO GRATUITO | Valore catastale   | 1.495,00   | 1.495,00   | PROVINCIA    |      |
| 31295  | TERRENI DEMANIALI  | 1.2.2.01.03.01.001  | Demaniale  | 5      | 152        | 25            | PG        | PACIANO |          | No                            | 13/11/2009           | TRASFERIMENTO A TITOLO GRATUITO | Valore catastale   | 24,38  | 24,38  | PROVINCIA    |      |
| 31296  | TERRENI DEMANIALI  | 1.2.2.01.03.01.001  | Demaniale  | 5      | 153        | 2.330         | PG        | PACIANO |          | No                            | 13/11/2009           | TRASFERIMENTO A TITOLO GRATUITO | Valore catastale   | 2.340,00   | 2.340,00   | PROVINCIA    |      |
| 31297  | TERRENI DEMANIALI  | 1.2.2.01.03.01.001  | Demaniale  | 5      | 155        | 2.730         | PG        | PACIANO |          | No                            | 13/11/2009           | TRASFERIMENTO A TITOLO GRATUITO | Valore catastale   | 2.749,50   | 2.749,50   | PROVINCIA    |      |
| 31298  | TERRENI DEMANIALI  | 1.2.2.01.03.01.001  | Demaniale  | 5      | 157        | 780           | PG        | PACIANO |          | No                            | 13/11/2009           | TRASFERIMENTO A TITOLO GRATUITO | Valore catastale   | 589,88   | 589,88   | PROVINCIA    |      |
| 31299  | TERRENI DEMANIALI  | 1.2.2.01.03.01.001  | Demaniale  | 5      | 159        | 1.880         | PG        | PACIANO |          | No                            | 13/11/2009           | TRASFERIMENTO A TITOLO GRATUITO | Valore catastale   | 1.902,88   | 1.902,88   | PROVINCIA    |      |
| 31300  | TERRENI DEMANIALI  | 1.2.2.01.03.01.001  | Demaniale  | 5      | 160        | 960           | PG        | PACIANO |          | No                            | 13/11/2009           | TRASFERIMENTO A TITOLO GRATUITO | Valore catastale   | 966,88   | 966,88   | PROVINCIA    |      |

**PATRIMONIO IMMOBILIARE REGIONE UMBRIA**  
**Prospetto Terreni al 31/12/2017**

| Numero identificativo (da sistema informativo) | Classificazione secondo il piano dei conti dello Stato Patrimoniale in base al D.lgs. 118/2011 (descrizione) | Classificazione secondo il piano dei conti dello Stato Patrimoniale in base al D.lgs. 118/2011 (Codice) | Classificazione ai sensi del codice civile (demaniale, disponibile, indisponibile) | Foglio | Particella | Superficie mq | Provincia | Comune  | Località | Bene soggetto ad ammortamento | Data di acquisizione | Modalità di acquisizione        | Criterio di valutazione secondo i principi del D.lgs. 118/2011 | Valore dell'immobile secondo i principi del D.lgs. 118/2011 al 31/12/2017 (euro) | Valore dell'immobile secondo i principi del D.lgs. 118/2011 al 31/12/2016 (euro) | Eme Gestore | Note |
|--|--|---|--|--------|------------|---------------|-----------|---------|----------|-------------------------------|----------------------|---------------------------------|--|--|--|-------------|------|
| 31301  | TERRENI DEMANIALI  | 1.2.2.01.03.01.001  | Demaniale  | 5      | 161        | 880           | PG        | PACIANO |          | No                            | 13/11/2009           | TRASFERIMENTO A TITOLO GRATUITO | Valore catastale   | 885,63   | 885,63   | PROVINCIA   |      |
| 31302  | TERRENI DEMANIALI  | 1.2.2.01.03.01.001  | Demaniale  | 5      | 163        | 730           | PG        | PACIANO |          | No                            | 13/11/2009           | TRASFERIMENTO A TITOLO GRATUITO | Valore catastale   | 550,88   | 550,88   | PROVINCIA   |      |
| 31303  | TERRENI DEMANIALI  | 1.2.2.01.03.01.001  | Demaniale  | 5      | 164        | 400           | PG        | PACIANO |          | No                            | 13/11/2009           | TRASFERIMENTO A TITOLO GRATUITO | Valore catastale   | 302,25   | 302,25   | PROVINCIA   |      |
| 31304  | TERRENI DEMANIALI  | 1.2.2.01.03.01.001  | Demaniale  | 5      | 165        | 450           | PG        | PACIANO |          | No                            | 13/11/2009           | TRASFERIMENTO A TITOLO GRATUITO | Valore catastale   | 339,63   | 339,63   | PROVINCIA   |      |
| 31305  | TERRENI DEMANIALI  | 1.2.2.01.03.01.001  | Demaniale  | 5      | 166        | 580           | PG        | PACIANO |          | No                            | 13/11/2009           | TRASFERIMENTO A TITOLO GRATUITO | Valore catastale   | 438,75   | 438,75   | PROVINCIA   |      |
| 31306  | TERRENI DEMANIALI  | 1.2.2.01.03.01.001  | Demaniale  | 5      | 167        | 1.210         | PG        | PACIANO |          | No                            | 13/11/2009           | TRASFERIMENTO A TITOLO GRATUITO | Valore catastale   | 1.218,75   | 1.218,75   | PROVINCIA   |      |
| 31307  | TERRENI DEMANIALI  | 1.2.2.01.03.01.001  | Demaniale  | 5      | 168        | 1.030         | PG        | PACIANO |          | No                            | 13/11/2009           | TRASFERIMENTO A TITOLO GRATUITO | Valore catastale   | 1.036,75   | 1.036,75   | PROVINCIA   |      |
| 31308  | TERRENI DEMANIALI  | 1.2.2.01.03.01.001  | Demaniale  | 5      | 172        | 410           | PG        | PACIANO |          | No                            | 13/11/2009           | TRASFERIMENTO A TITOLO GRATUITO | Valore catastale   | 412,75   | 412,75   | PROVINCIA   |      |
| 31309  | TERRENI DEMANIALI  | 1.2.2.01.03.01.001  | Demaniale  | 5      | 173        | 240           | PG        | PACIANO |          | No                            | 13/11/2009           | TRASFERIMENTO A TITOLO GRATUITO | Valore catastale   | 242,13   | 242,13   | PROVINCIA   |      |
| 31310  | TERRENI DEMANIALI  | 1.2.2.01.03.01.001  | Demaniale  | 9      | 11         | 720           | PG        | PACIANO |          | No                            | 13/11/2009           | TRASFERIMENTO A TITOLO GRATUITO | Valore catastale   | 60,13  | 60,13  | PROVINCIA   |      |
| 31311  | TERRENI DEMANIALI  | 1.2.2.01.03.01.001  | Demaniale  | 9      | 13         | 110           | PG        | PACIANO |          | No                            | 13/11/2009           | TRASFERIMENTO A TITOLO GRATUITO | Valore catastale   | 9,75   | 9,75   | PROVINCIA   |      |
| 31312  | TERRENI DEMANIALI  | 1.2.2.01.03.01.001  | Demaniale  | 9      | 19         | 150           | PG        | PACIANO |          | No                            | 13/11/2009           | TRASFERIMENTO A TITOLO GRATUITO | Valore catastale   | 24,38  | 24,38  | PROVINCIA   |      |
| 31313  | TERRENI DEMANIALI  | 1.2.2.01.03.01.001  | Demaniale  | 9      | 53         | 960           | PG        | PACIANO |          | No                            | 13/11/2009           | TRASFERIMENTO A TITOLO GRATUITO | Valore catastale   | 81,25  | 81,25  | PROVINCIA   |      |
| 31314  | TERRENI DEMANIALI  | 1.2.2.01.03.01.001  | Demaniale  | 9      | 55         | 200           | PG        | PACIANO |          | No                            | 13/11/2009           | TRASFERIMENTO A TITOLO GRATUITO | Valore catastale   | 16,25  | 16,25  | PROVINCIA   |      |
| 31315  | TERRENI DEMANIALI  | 1.2.2.01.03.01.001  | Demaniale  | 9      | 95         | 320           | PG        | PACIANO |          | No                            | 13/11/2009           | TRASFERIMENTO A TITOLO GRATUITO | Valore catastale   | 27,63  | 27,63  | PROVINCIA   |      |
| 31316  | TERRENI DEMANIALI  | 1.2.2.01.03.01.001  | Demaniale  | 9      | 142        | 5.770         | PG        | PACIANO |          | No                            | 13/11/2009           | TRASFERIMENTO A TITOLO GRATUITO | Valore catastale   | 5.811,00   | 5.811,00   | PROVINCIA   |      |
| 31317  | TERRENI DEMANIALI  | 1.2.2.01.03.01.001  | Demaniale  | 9      | 144        | 2.250         | PG        | PACIANO |          | No                            | 13/11/2009           | TRASFERIMENTO A TITOLO GRATUITO | Valore catastale   | 2.265,25   | 2.265,25   | PROVINCIA   |      |
| 31318  | TERRENI DEMANIALI  | 1.2.2.01.03.01.001  | Demaniale  | 9      | 146        | 1.780         | PG        | PACIANO |          | No                            | 13/11/2009           | TRASFERIMENTO A TITOLO GRATUITO | Valore catastale   | 1.772,88   | 1.772,88   | PROVINCIA   |      |
| 31319  | TERRENI DEMANIALI  | 1.2.2.01.03.01.001  | Demaniale  | 9      | 148        | 2.080         | PG        | PACIANO |          | No                            | 13/11/2009           | TRASFERIMENTO A TITOLO GRATUITO | Valore catastale   | 2.104,38   | 2.104,38   | PROVINCIA   |      |
| 31320  | TERRENI DEMANIALI  | 1.2.2.01.03.01.001  | Demaniale  | 9      | 150        | 1.200         | PG        | PACIANO |          | No                            | 13/11/2009           | TRASFERIMENTO A TITOLO GRATUITO | Valore catastale   | 1.108,25   | 1.108,25   | PROVINCIA   |      |
| 31321  | TERRENI DEMANIALI  | 1.2.2.01.03.01.001  | Demaniale  | 9      | 154        | 590           | PG        | PACIANO |          | No                            | 13/11/2009           | TRASFERIMENTO A TITOLO GRATUITO | Valore catastale   | 594,75   | 594,75   | PROVINCIA   |      |
| 31322  | TERRENI DEMANIALI  | 1.2.2.01.03.01.001  | Demaniale  | 9      | 155        | 640           | PG        | PACIANO |          | No                            | 13/11/2009           | TRASFERIMENTO A TITOLO GRATUITO | Valore catastale   | 645,13   | 645,13   | PROVINCIA   |      |
| 31323  | TERRENI DEMANIALI  | 1.2.2.01.03.01.001  | Demaniale  | 9      | 159        | 70            | PG        | PACIANO |          | No                            | 13/11/2009           | TRASFERIMENTO A TITOLO GRATUITO | Valore catastale   | 65,00  | 65,00  | PROVINCIA   |      |
| 31324  | TERRENI DEMANIALI  | 1.2.2.01.03.01.001  | Demaniale  | 9      | 161        | 750           | PG        | PACIANO |          | No                            | 13/11/2009           | TRASFERIMENTO A TITOLO GRATUITO | Valore catastale   | 567,13   | 567,13   | PROVINCIA   |      |
| 31325  | TERRENI DEMANIALI  | 1.2.2.01.03.01.001  | Demaniale  | 9      | 164        | 980           | PG        | PACIANO |          | No                            | 13/11/2009           | TRASFERIMENTO A TITOLO GRATUITO | Valore catastale   | 986,38   | 986,38   | PROVINCIA   |      |
| 31326  | TERRENI DEMANIALI  | 1.2.2.01.03.01.001  | Demaniale  | 9      | 165        | 780           | PG        | PACIANO |          | No                            | 13/11/2009           | TRASFERIMENTO A TITOLO GRATUITO | Valore catastale   | 784,88   | 784,88   | PROVINCIA   |      |
| 31327  | TERRENI DEMANIALI  | 1.2.2.01.03.01.001  | Demaniale  | 9      | 166        | 430           | PG        | PACIANO |          | No                            | 13/11/2009           | TRASFERIMENTO A TITOLO GRATUITO | Valore catastale   | 432,25   | 432,25   | PROVINCIA   |      |
| 31328  | TERRENI DEMANIALI  | 1.2.2.01.03.01.001  | Demaniale  | 9      | 168        | 220           | PG        | PACIANO |          | No                            | 13/11/2009           | TRASFERIMENTO A TITOLO GRATUITO | Valore catastale   | 203,13   | 203,13   | PROVINCIA   |      |
| 31329  | TERRENI DEMANIALI  | 1.2.2.01.03.01.001  | Demaniale  | 9      | 170        | 570           | PG        | PACIANO |          | No                            | 13/11/2009           | TRASFERIMENTO A TITOLO GRATUITO | Valore catastale   | 95,88  | 95,88  | PROVINCIA   |      |
| 31330  | TERRENI DEMANIALI  | 1.2.2.01.03.01.001  | Demaniale  | 9      | 172        | 1.340         | PG        | PACIANO |          | No                            | 13/11/2009           | TRASFERIMENTO A TITOLO GRATUITO | Valore catastale   | 1.348,75   | 1.348,75   | PROVINCIA   |      |
| 31331  | TERRENI DEMANIALI  | 1.2.2.01.03.01.001  | Demaniale  | 9      | 173        | 100           | PG        | PACIANO |          | No                            | 13/11/2009           | TRASFERIMENTO A TITOLO GRATUITO | Valore catastale   | 92,63  | 92,63  | PROVINCIA   |      |
| 31332  | TERRENI DEMANIALI  | 1.2.2.01.03.01.001  | Demaniale  | 9      | 174        | 60            | PG        | PACIANO |          | No                            | 13/11/2009           | TRASFERIMENTO A TITOLO GRATUITO | Valore catastale   | 55,25  | 55,25  | PROVINCIA   |      |
| 31333  | TERRENI DEMANIALI  | 1.2.2.01.03.01.001  | Demaniale  | 9      | 175        | 990           | PG        | PACIANO |          | No                            | 13/11/2009           | TRASFERIMENTO A TITOLO GRATUITO | Valore catastale   | 997,75   | 997,75   | PROVINCIA   |      |

**PATRIMONIO IMMOBILIARE REGIONE UMBRIA**  
**Prospetto Terreni al 31/12/2017**

| Numero identificativo (da sistema di cartografia) | Classificazione secondo il piano dei conti dello Stato Patrimoniale in base al D.lgs. 118/2011 (descrizione) | Classificazione secondo il piano dei conti dello Stato Patrimoniale in base al D.lgs. 118/2011 (Codice) | Classificazione ai sensi del codice civile (demaniale, disponibile, indisponibile) | Foglio | Particella | Superficie mq | Provincia | Comune   | Località          | Bene soggetto ad ammortamento | Data di acquisizione | Modalità di acquisizione        | Criterio di valutazione secondo i principi del D.lgs. 118/2011 | Valore dell'immobile secondo i principi del D.lgs. 118/2011 al 31/12/2017 (euro) | Valore dell'immobile secondo i principi del D.lgs. 118/2011 al 31/12/2016 (euro) | Eme Gestore | Note   |
|---|--|---|--|--------|------------|---------------|-----------|----------|-------------------|-------------------------------|----------------------|---------------------------------|--|--|--|-------------|--|
| 31334   | TERRENI DEMANIALI  | 1.2.2.01.03.01.001  | Demaniale  | 9      | 177        | 125           | PG        | PACIANO  |                   | No                            | 13/11/2009           | TRASFERIMENTO A TITOLO GRATUITO | Valore catastale   | 21,13  | 21,13  | PROVINCIA   |  |
| 31335   | TERRENI DEMANIALI  | 1.2.2.01.03.01.001  | Demaniale  | 9      | 179        | 520           | PG        | PACIANO  |                   | No                            | 13/11/2009           | TRASFERIMENTO A TITOLO GRATUITO | Valore catastale   | 393,25   | 393,25   | PROVINCIA   |  |
| 31336   | TERRENI DEMANIALI  | 1.2.2.01.03.01.001  | Demaniale  | 9      | 180        | 990           | PG        | PACIANO  |                   | No                            | 13/11/2009           | TRASFERIMENTO A TITOLO GRATUITO | Valore catastale   | 747,50   | 747,50   | PROVINCIA   |  |
| 31337   | TERRENI DEMANIALI  | 1.2.2.01.03.01.001  | Demaniale  | 9      | 181        | 210           | PG        | PACIANO  |                   | No                            | 13/11/2009           | TRASFERIMENTO A TITOLO GRATUITO | Valore catastale   | 159,25   | 159,25   | PROVINCIA   |  |
| 31338   | TERRENI DEMANIALI  | 1.2.2.01.03.01.001  | Demaniale  | 9      | 182        | 140           | PG        | PACIANO  |                   | No                            | 13/11/2009           | TRASFERIMENTO A TITOLO GRATUITO | Valore catastale   | 105,63   | 105,63   | PROVINCIA   |  |
| 31339   | TERRENI DEMANIALI  | 1.2.2.01.03.01.001  | Demaniale  | 9      | 186        | 220           | PG        | PACIANO  |                   | No                            | 13/11/2009           | TRASFERIMENTO A TITOLO GRATUITO | Valore catastale   | 0,00   | 0,00   | PROVINCIA   |  |
| 31340   | TERRENI DEMANIALI  | 1.2.2.01.03.01.001  | Demaniale  | 9      | 187        | 2.510         | PG        | PACIANO  |                   | No                            | 13/11/2009           | TRASFERIMENTO A TITOLO GRATUITO | Valore catastale   | 2.317,25   | 2.317,25   | PROVINCIA   |  |
| 31341   | TERRENI DEMANIALI  | 1.2.2.01.03.01.001  | Demaniale  | 13     | 101        | 1.100         | PG        | PANICALE | Località Casalini | No                            | 24/03/2010           | ESPROPRIO                       | Valore catastale   | 303,88   | 303,88   | PROVINCIA   | Il valore del bene è stato determinato con il calcolo valore Catastale in quanto non è concesso il valore di appoggio. |
| 31342   | TERRENI DEMANIALI  | 1.2.2.01.03.01.001  | Demaniale  | 13     | 560        | 885           | PG        | PANICALE | Località Casalini | No                            | 24/03/2010           | ESPROPRIO                       | Valore catastale   | 742,63   | 742,63   | PROVINCIA   | Il valore del bene è stato determinato con il calcolo valore Catastale in quanto non è concesso il valore di appoggio. |
| 31343   | TERRENI DEMANIALI  | 1.2.2.01.03.01.001  | Demaniale  | 13     | 561        | 885           | PG        | PANICALE | Località Casalini | No                            | 24/03/2010           | ESPROPRIO                       | Valore catastale   | 742,63   | 742,63   | PROVINCIA   | Il valore del bene è stato determinato con il calcolo valore Catastale in quanto non è concesso il valore di appoggio. |
| 31344   | TERRENI DEMANIALI  | 1.2.2.01.03.01.001  | Demaniale  | 64     | 242        | 1.910         | PG        | PANICALE |                   | No                            | 24/03/2010           | ESPROPRIO                       | Valore acquisizione  | 4.533,27   | 4.533,27   | PROVINCIA   |  |
| 31345   | TERRENI DEMANIALI  | 1.2.2.01.03.01.001  | Demaniale  | 64     | 261        | 186           | PG        | PANICALE |                   | No                            | 24/03/2010           | ESPROPRIO                       | Valore acquisizione  | 484,51   | 484,51   | PROVINCIA   |  |
| 31346   | TERRENI DEMANIALI  | 1.2.2.01.03.01.001  | Demaniale  | 64     | 263        | 615           | PG        | PANICALE |                   | No                            | 24/03/2010           | ESPROPRIO                       | Valore acquisizione  | 646,13   | 646,13   | PROVINCIA   |  |
| 31347   | TERRENI DEMANIALI  | 1.2.2.01.03.01.001  | Demaniale  | 64     | 310        | 410           | PG        | PANICALE |                   | No                            | 24/03/2010           | ESPROPRIO                       | Valore acquisizione  | 1.067,99   | 1.067,99   | PROVINCIA   |  |
| 31349   | TERRENI DEMANIALI  | 1.2.2.01.03.01.001  | Demaniale  | 64     | 516        | 590           | PG        | PANICALE |                   | No                            | 04/12/2009           | ESPROPRIO                       | Valore catastale   | 643,50   | 643,50   | PROVINCIA   | Il valore del bene è stato determinato con il calcolo valore Catastale in quanto non è concesso il valore di appoggio. |
| 31351   | TERRENI DEMANIALI  | 1.2.2.01.03.01.001  | Demaniale  | 64     | 595        | 1.010         | PG        | PANICALE |                   | No                            | 24/03/2010           | ESPROPRIO                       | Valore acquisizione  | 1.759,66   | 1.759,66   | PROVINCIA   |  |
| 31352   | TERRENI DEMANIALI  | 1.2.2.01.03.01.001  | Demaniale  | 64     | 1022       | 840           | PG        | PANICALE |                   | No                            | 24/03/2010           | ESPROPRIO                       | Valore acquisizione  | 3.112,20   | 3.112,20   | PROVINCIA   |  |
| 31353   | TERRENI DEMANIALI  | 1.2.2.01.03.01.001  | Demaniale  | 64     | 1024       | 105           | PG        | PANICALE |                   | No                            | 24/03/2010           | ESPROPRIO                       | Valore acquisizione  | 240,98   | 240,98   | PROVINCIA   |  |
| 31354   | TERRENI DEMANIALI  | 1.2.2.01.03.01.001  | Demaniale  | 64     | 1025       | 65            | PG        | PANICALE |                   | No                            | 24/03/2010           | ESPROPRIO                       | Valore acquisizione  | 149,18   | 149,18   | PROVINCIA   |  |
| 31355   | TERRENI DEMANIALI  | 1.2.2.01.03.01.001  | Demaniale  | 64     | 1027       | 185           | PG        | PANICALE |                   | No                            | 24/03/2010           | ESPROPRIO                       | Valore acquisizione  | 1.034,01   | 1.034,01   | PROVINCIA   |  |
| 31356   | TERRENI DEMANIALI  | 1.2.2.01.03.01.001  | Demaniale  | 64     | 1028       | 620           | PG        | PANICALE |                   | No                            | 24/03/2010           | ESPROPRIO                       | Valore acquisizione  | 5.877,34   | 5.877,34   | PROVINCIA   |  |
| 31357   | TERRENI DEMANIALI  | 1.2.2.01.03.01.001  | Demaniale  | 64     | 1029       | 300           | PG        | PANICALE |                   | No                            | 24/03/2010           | ESPROPRIO                       | Valore acquisizione  | 2.843,88   | 2.843,88   | PROVINCIA   |  |
| 31358   | TERRENI DEMANIALI  | 1.2.2.01.03.01.001  | Demaniale  | 64     | 1036       | 40            | PG        | PANICALE |                   | No                            | 24/03/2010           | ESPROPRIO                       | Valore acquisizione  | 108,73   | 108,73   | PROVINCIA   |  |
| 31359   | TERRENI DEMANIALI  | 1.2.2.01.03.01.001  | Demaniale  | 64     | 1038       | 35            | PG        | PANICALE |                   | No                            | 24/03/2010           | ESPROPRIO                       | Valore acquisizione  | 91,17  | 91,17  | PROVINCIA   |  |
| 31360   | TERRENI DEMANIALI  | 1.2.2.01.03.01.001  | Demaniale  | 64     | 1040       | 1.555         | PG        | PANICALE |                   | No                            | 24/03/2010           | ESPROPRIO                       | Valore acquisizione  | 4.050,56   | 4.050,56   | PROVINCIA   |  |
| 31361   | TERRENI DEMANIALI  | 1.2.2.01.03.01.001  | Demaniale  | 64     | 1041       | 440           | PG        | PANICALE |                   | No                            | 24/03/2010           | ESPROPRIO                       | Valore acquisizione  | 1.146,14   | 1.146,14   | PROVINCIA   |  |
| 31362   | TERRENI DEMANIALI  | 1.2.2.01.03.01.001  | Demaniale  | 64     | 1042       | 2.085         | PG        | PANICALE |                   | No                            | 24/03/2010           | ESPROPRIO                       | Valore acquisizione  | 5.431,14   | 5.431,14   | PROVINCIA   |  |
| 31363   | TERRENI DEMANIALI  | 1.2.2.01.03.01.001  | Demaniale  | 64     | 1044       | 1.124         | PG        | PANICALE |                   | No                            | 24/03/2010           | ESPROPRIO                       | Valore acquisizione  | 1.180,90   | 1.180,90   | PROVINCIA   |  |
| 31364   | TERRENI DEMANIALI  | 1.2.2.01.03.01.001  | Demaniale  | 64     | 1045       | 435           | PG        | PANICALE |                   | No                            | 24/03/2010           | ESPROPRIO                       | Valore acquisizione  | 457,02   | 457,02   | PROVINCIA   |  |
| 31365   | TERRENI DEMANIALI  | 1.2.2.01.03.01.001  | Demaniale  | 64     | 1047       | 1.045         | PG        | PANICALE |                   | No                            | 24/03/2010           | ESPROPRIO                       | Valore acquisizione  | 2.840,55   | 2.840,55   | PROVINCIA   |  |
| 31366   | TERRENI DEMANIALI  | 1.2.2.01.03.01.001  | Demaniale  | 64     | 1048       | 590           | PG        | PANICALE |                   | No                            | 24/03/2010           | ESPROPRIO                       | Valore acquisizione  | 2.582,32   | 2.582,32   | PROVINCIA   |  |
| 31367   | TERRENI DEMANIALI  | 1.2.2.01.03.01.001  | Demaniale  | 64     | 1052       | 175           | PG        | PANICALE |                   | No                            | 24/03/2010           | ESPROPRIO                       | Valore acquisizione  | 531,87   | 531,87   | PROVINCIA   |  |
| 31368   | TERRENI DEMANIALI  | 1.2.2.01.03.01.001  | Demaniale  | 64     | 1053       | 6.440         | PG        | PANICALE |                   | No                            | 24/03/2010           | ESPROPRIO                       | Valore acquisizione  | 16.775,33  | 16.775,33  | PROVINCIA   |  |

**PATRIMONIO IMMOBILIARE REGIONE UMBRIA**  
**Prospetto Terreni al 31/12/2017**

| Numero identificativo (da sistema di cartografia) | Classificazione secondo il piano dei conti dello Stato Patrimoniale in base al D.lgs. 118/2011 (descrizione) | Classificazione secondo il piano dei conti dello Stato Patrimoniale in base al D.lgs. 118/2011 (Codice) | Classificazione ai sensi del codice civile (demaniale/disponibile, indisponibile) | Foglio | Particella | Superficie mq | Provincia | Comune  | Località | Bene soggetto ad ammortamento | Data di acquisizione | Modalità di acquisizione | Criterio di validazione secondo i principi del D.lgs. 118/2011 | Valore dell'immobile secondo i principi del D.lgs. 118/2011 al 31/12/2017 (euro) | Valore dell'immobile secondo i principi del D.lgs. 118/2011 al 31/12/2016 (euro) | Eme Gestore | Note   |
|---|--|---|---|--------|------------|---------------|-----------|---------|----------|-------------------------------|----------------------|--------------------------|--|--|--|-------------|--|
| 31369   | TERRENI DEMANIALI  | 1.2.2.01.03.01.001  | Demaniale   | 64     | 1054       | 1.170         | PG        | PANCALE |          | No                            | 24/03/2010           | ESPROPRIO                | Valore acquisizione  | 3.047,69   | 3.047,69   | PROVINCIA   |  |
| 31370   | TERRENI DEMANIALI  | 1.2.2.01.03.01.001  | Demaniale   | 64     | 1055       | 4.750         | PG        | PANCALE |          | No                            | 24/03/2010           | ESPROPRIO                | Valore acquisizione  | 4.990,46   | 4.990,46   | PROVINCIA   |  |
| 31371   | TERRENI DEMANIALI  | 1.2.2.01.03.01.001  | Demaniale   | 64     | 1057       | 1.100         | PG        | PANCALE |          | No                            | 24/03/2010           | ESPROPRIO                | Valore acquisizione  | 2.865,35   | 2.865,35   | PROVINCIA   |  |
| 31372   | TERRENI DEMANIALI  | 1.2.2.01.03.01.001  | Demaniale   | 64     | 1059       | 170           | PG        | PANCALE |          | No                            | 24/03/2010           | ESPROPRIO                | Valore acquisizione  | 442,83   | 442,83   | PROVINCIA   |  |
| 31373   | TERRENI DEMANIALI  | 1.2.2.01.03.01.001  | Demaniale   | 64     | 1061       | 830           | PG        | PANCALE |          | No                            | 24/03/2010           | ESPROPRIO                | Valore acquisizione  | 1.904,85   | 1.904,85   | PROVINCIA   |  |
| 31374   | TERRENI DEMANIALI  | 1.2.2.01.03.01.001  | Demaniale   | 64     | 1063       | 2.000         | PG        | PANCALE |          | No                            | 24/03/2010           | ESPROPRIO                | Valore catastale   | 2.182,38   | 2.182,38   | PROVINCIA   | Il valore del bene è stato determinato con il nuovo valore Catastale in quanto non è iscritto in libro di proprietà. |
| 31375   | TERRENI DEMANIALI  | 1.2.2.01.03.01.001  | Demaniale   | 64     | 1064       | 9.470         | PG        | PANCALE |          | No                            | 24/03/2010           | ESPROPRIO                | Valore acquisizione  | 3.595,30   | 3.595,30   | PROVINCIA   |  |
| 31376   | TERRENI DEMANIALI  | 1.2.2.01.03.01.001  | Demaniale   | 64     | 1066       | 2.455         | PG        | PANCALE |          | No                            | 24/03/2010           | ESPROPRIO                | Valore acquisizione  | 6.394,94   | 6.394,94   | PROVINCIA   |  |
| 31377   | TERRENI DEMANIALI  | 1.2.2.01.03.01.001  | Demaniale   | 64     | 1068       | 845           | PG        | PANCALE |          | No                            | 24/03/2010           | ESPROPRIO                | Valore acquisizione  | 2.201,11   | 2.201,11   | PROVINCIA   |  |
| 31378   | TERRENI DEMANIALI  | 1.2.2.01.03.01.001  | Demaniale   | 64     | 1070       | 5.610         | PG        | PANCALE |          | No                            | 24/03/2010           | ESPROPRIO                | Valore acquisizione  | 40.495,67  | 40.495,67  | PROVINCIA   |  |
| 31379   | TERRENI DEMANIALI  | 1.2.2.01.03.01.001  | Demaniale   | 64     | 1071       | 3.400         | PG        | PANCALE |          | No                            | 24/03/2010           | ESPROPRIO                | Valore acquisizione  | 24.542,83  | 24.542,83  | PROVINCIA   |  |
| 31380   | TERRENI DEMANIALI  | 1.2.2.01.03.01.001  | Demaniale   | 64     | 1072       | 1.380         | PG        | PANCALE |          | No                            | 24/03/2010           | ESPROPRIO                | Valore acquisizione  | 9.961,50   | 9.961,50   | PROVINCIA   |  |
| 31381   | TERRENI DEMANIALI  | 1.2.2.01.03.01.001  | Demaniale   | 65     | 367        | 1.065         | PG        | PANCALE |          | No                            | 24/03/2010           | ESPROPRIO                | Valore acquisizione  | 2.852,33   | 2.852,33   | PROVINCIA   |  |
| 31382   | TERRENI DEMANIALI  | 1.2.2.01.03.01.001  | Demaniale   | 65     | 373        | 580           | PG        | PANCALE |          | No                            | 24/03/2010           | ESPROPRIO                | Valore acquisizione  | 1.510,82   | 1.510,82   | PROVINCIA   |  |
| 31383   | TERRENI DEMANIALI  | 1.2.2.01.03.01.001  | Demaniale   | 65     | 375        | 165           | PG        | PANCALE |          | No                            | 24/03/2010           | ESPROPRIO                | Valore acquisizione  | 780,54   | 780,54   | PROVINCIA   |  |
| 31384   | TERRENI DEMANIALI  | 1.2.2.01.03.01.001  | Demaniale   | 65     | 381        | 2.065         | PG        | PANCALE |          | No                            | 24/03/2010           | ESPROPRIO                | Valore acquisizione  | 6.706,17   | 6.706,17   | PROVINCIA   |  |
| 31385   | TERRENI DEMANIALI  | 1.2.2.01.03.01.001  | Demaniale   | 65     | 383        | 263           | PG        | PANCALE |          | No                            | 24/03/2010           | ESPROPRIO                | Valore acquisizione  | 1.244,13   | 1.244,13   | PROVINCIA   |  |
| 31386   | TERRENI DEMANIALI  | 1.2.2.01.03.01.001  | Demaniale   | 65     | 894        | 18            | PG        | PANCALE |          | No                            | 24/03/2010           | ESPROPRIO                | Valore acquisizione  | 46,89  | 46,89  | PROVINCIA   |  |
| 31387   | TERRENI DEMANIALI  | 1.2.2.01.03.01.001  | Demaniale   | 65     | 895        | 22            | PG        | PANCALE |          | No                            | 24/03/2010           | ESPROPRIO                | Valore acquisizione  | 57,31  | 57,31  | PROVINCIA   |  |
| 31388   | TERRENI DEMANIALI  | 1.2.2.01.03.01.001  | Demaniale   | 65     | 1775       | 810           | PG        | PANCALE |          | No                            | 24/03/2010           | ESPROPRIO                | Valore acquisizione  | 2.616,04   | 2.616,04   | PROVINCIA   |  |
| 31389   | TERRENI DEMANIALI  | 1.2.2.01.03.01.001  | Demaniale   | 65     | 1776       | 360           | PG        | PANCALE |          | No                            | 24/03/2010           | ESPROPRIO                | Valore acquisizione  | 1.162,68   | 1.162,68   | PROVINCIA   |  |
| 31390   | TERRENI DEMANIALI  | 1.2.2.01.03.01.001  | Demaniale   | 65     | 1782       | 1.640         | PG        | PANCALE |          | No                            | 24/03/2010           | ESPROPRIO                | Valore acquisizione  | 4.195,28   | 4.195,28   | PROVINCIA   |  |
| 31391   | TERRENI DEMANIALI  | 1.2.2.01.03.01.001  | Demaniale   | 65     | 1783       | 675           | PG        | PANCALE |          | No                            | 24/03/2010           | ESPROPRIO                | Valore acquisizione  | 1.726,72   | 1.726,72   | PROVINCIA   |  |
| 31392   | TERRENI DEMANIALI  | 1.2.2.01.03.01.001  | Demaniale   | 65     | 1784       | 1.835         | PG        | PANCALE |          | No                            | 24/03/2010           | ESPROPRIO                | Valore acquisizione  | 4.779,93   | 4.779,93   | PROVINCIA   |  |
| 31393   | TERRENI DEMANIALI  | 1.2.2.01.03.01.001  | Demaniale   | 65     | 1785       | 2.455         | PG        | PANCALE |          | No                            | 24/03/2010           | ESPROPRIO                | Valore acquisizione  | 6.394,94   | 6.394,94   | PROVINCIA   |  |
| 31394   | TERRENI DEMANIALI  | 1.2.2.01.03.01.001  | Demaniale   | 65     | 1790       | 170           | PG        | PANCALE |          | No                            | 24/03/2010           | ESPROPRIO                | Valore acquisizione  | 1.400,21   | 1.400,21   | PROVINCIA   |  |
| 31395   | TERRENI DEMANIALI  | 1.2.2.01.03.01.001  | Demaniale   | 65     | 1791       | 410           | PG        | PANCALE |          | No                            | 24/03/2010           | ESPROPRIO                | Valore acquisizione  | 1.939,52   | 1.939,52   | PROVINCIA   |  |
| 31396   | TERRENI DEMANIALI  | 1.2.2.01.03.01.001  | Demaniale   | 65     | 1793       | 5.960         | PG        | PANCALE |          | No                            | 24/03/2010           | ESPROPRIO                | Valore acquisizione  | 28.335,98  | 28.335,98  | PROVINCIA   |  |
| 31397   | TERRENI DEMANIALI  | 1.2.2.01.03.01.001  | Demaniale   | 65     | 1794       | 1.410         | PG        | PANCALE |          | No                            | 24/03/2010           | ESPROPRIO                | Valore acquisizione  | 6.670,07   | 6.670,07   | PROVINCIA   |  |
| 31398   | TERRENI DEMANIALI  | 1.2.2.01.03.01.001  | Demaniale   | 65     | 1796       | 5.140         | PG        | PANCALE |          | No                            | 24/03/2010           | ESPROPRIO                | Valore acquisizione  | 24.315,02  | 24.315,02  | PROVINCIA   |  |
| 31399   | TERRENI DEMANIALI  | 1.2.2.01.03.01.001  | Demaniale   | 65     | 1797       | 1.660         | PG        | PANCALE |          | No                            | 24/03/2010           | ESPROPRIO                | Valore acquisizione  | 7.852,71   | 7.852,71   | PROVINCIA   |  |
| 31400   | TERRENI DEMANIALI  | 1.2.2.01.03.01.001  | Demaniale   | 65     | 1799       | 1.889         | PG        | PANCALE |          | No                            | 24/03/2010           | ESPROPRIO                | Valore acquisizione  | 8.936,01   | 8.936,01   | PROVINCIA   |  |
| 31401   | TERRENI DEMANIALI  | 1.2.2.01.03.01.001  | Demaniale   | 65     | 1800       | 610           | PG        | PANCALE |          | No                            | 24/03/2010           | ESPROPRIO                | Valore acquisizione  | 2.885,63   | 2.885,63   | PROVINCIA   |  |

**PATRIMONIO IMMOBILIARE REGIONE UMBRIA**  
**Prospetto Terreni al 31/12/2017**

| Numero identificativo (da sistema informativo) | Classificazione secondo il piano dei conti dello Stato Patrimoniale in base al D.lgs. 118/2011 (descrizione) | Classificazione secondo il piano dei conti dello Stato Patrimoniale in base al D.lgs. 118/2011 (Codice) | Classificazione ai sensi del codice civile (demaniale/disponibile, indisponibile) | Foglio | Particella | Superficie mq | Provincia | Comune   | Località | Bene soggetto ad ammortamento | Data di acquisizione | Modalità di acquisizione | Criterio di valutazione secondo i principi del D.lgs. 118/2011 | Valore dell'immobile secondo i principi del D.lgs. 118/2011 al 31/12/2017 (euro) | Valore dell'immobile secondo i principi del D.lgs. 118/2011 al 31/12/2016 (euro) | Eme Gestore | Note   |
|--|--|---|---|--------|------------|---------------|-----------|----------|----------|-------------------------------|----------------------|--------------------------|--|--|--|-------------|--|
| 31402  | TERRENI DEMANIALI  | 1.2.2.01.03.01.001  | Demaniale   | 65     | 1802       | 6.713         | PG        | PANICALE |          | No                            | 24/03/2010           | ESPROPRIO                | Valore acquisizione  | 22.854,22  | 22.854,22  | PROVINCIA   |  |
| 31403  | TERRENI DEMANIALI  | 1.2.2.01.03.01.001  | Demaniale   | 65     | 1819       | 67            | PG        | PANICALE |          | No                            | 24/03/2010           | ESPROPRIO                | Valore acquisizione  | 284,08   | 284,08   | PROVINCIA   |  |
| 31404  | TERRENI DEMANIALI  | 1.2.2.01.03.01.001  | Demaniale   | 65     | 1821       | 2.070         | PG        | PANICALE |          | No                            | 24/03/2010           | ESPROPRIO                | Valore acquisizione  | 8.776,93   | 8.776,93   | PROVINCIA   |  |
| 31405  | TERRENI DEMANIALI  | 1.2.2.01.03.01.001  | Demaniale   | 68     | 282        | 4.860         | PG        | PANICALE |          | No                            | 24/03/2010           | ESPROPRIO                | Valore acquisizione  | 17.355,28  | 17.355,28  | PROVINCIA   |  |
| 31406  | TERRENI DEMANIALI  | 1.2.2.01.03.01.001  | Demaniale   | 68     | 283        | 1.520         | PG        | PANICALE |          | No                            | 24/03/2010           | ESPROPRIO                | Valore acquisizione  | 5.427,99   | 5.427,99   | PROVINCIA   |  |
| 31407  | TERRENI DEMANIALI  | 1.2.2.01.03.01.001  | Demaniale   | 68     | 285        | 95            | PG        | PANICALE |          | No                            | 24/03/2010           | ESPROPRIO                | Valore acquisizione  | 448,16   | 448,16   | PROVINCIA   |  |
| 31408  | TERRENI DEMANIALI  | 1.2.2.01.03.01.001  | Demaniale   | 68     | 300        | 350           | PG        | PANICALE |          | No                            | 24/03/2010           | ESPROPRIO                | Valore acquisizione  | 911,70   | 911,70   | PROVINCIA   |  |
| 31409  | TERRENI DEMANIALI  | 1.2.2.01.03.01.001  | Demaniale   | 68     | 316        | 2.930         | PG        | PANICALE |          | No                            | 24/03/2010           | ESPROPRIO                | Valore acquisizione  | 7.632,25   | 7.632,25   | PROVINCIA   |  |
| 31410  | TERRENI DEMANIALI  | 1.2.2.01.03.01.001  | Demaniale   | 68     | 317        | 1.130         | PG        | PANICALE |          | No                            | 24/03/2010           | ESPROPRIO                | Valore acquisizione  | 2.943,50   | 2.943,50   | PROVINCIA   |  |
| 31411  | TERRENI DEMANIALI  | 1.2.2.01.03.01.001  | Demaniale   | 68     | 329        | 660           | PG        | PANICALE |          | No                            | 24/03/2010           | ESPROPRIO                | Valore acquisizione  | 660,00   | 660,00   | PROVINCIA   |  |
| 31412  | TERRENI DEMANIALI  | 1.2.2.01.03.01.001  | Demaniale   | 68     | 420        | 70            | PG        | PANICALE |          | No                            | 24/03/2010           | ESPROPRIO                | Valore acquisizione  | 474,61   | 474,61   | PROVINCIA   |  |
| 31413  | TERRENI DEMANIALI  | 1.2.2.01.03.01.001  | Demaniale   | 66     | 424        | 150           | PG        | PANICALE |          | No                            | 24/03/2010           | ESPROPRIO                | Valore acquisizione  | 535,66   | 535,66   | PROVINCIA   |  |
| 31414  | TERRENI DEMANIALI  | 1.2.2.01.03.01.001  | Demaniale   | 68     | 501        | 330           | PG        | PANICALE |          | No                            | 24/03/2010           | ESPROPRIO                | Valore catastale   | 110,50   | 110,50   | PROVINCIA   | Il valore del bene è stato determinato con il calcolo Valore Catastale in quanto non è conosciuto il valore di acquisto. |
| 31415  | TERRENI DEMANIALI  | 1.2.2.01.03.01.001  | Demaniale   | 68     | 763        | 150           | PG        | PANICALE |          | No                            | 24/03/2010           | ESPROPRIO                | Valore acquisizione  | 363,38   | 363,38   | PROVINCIA   |  |
| 31416  | TERRENI DEMANIALI  | 1.2.2.01.03.01.001  | Demaniale   | 68     | 764        | 670           | PG        | PANICALE |          | No                            | 24/03/2010           | ESPROPRIO                | Valore acquisizione  | 1.623,08   | 1.623,08   | PROVINCIA   |  |
| 31417  | TERRENI DEMANIALI  | 1.2.2.01.03.01.001  | Demaniale   | 68     | 1709       | 230           | PG        | PANICALE |          | No                            | 24/03/2010           | ESPROPRIO                | Valore acquisizione  | 1.085,03   | 1.085,03   | PROVINCIA   |  |
| 31418  | TERRENI DEMANIALI  | 1.2.2.01.03.01.001  | Demaniale   | 68     | 1711       | 53            | PG        | PANICALE |          | No                            | 24/03/2010           | ESPROPRIO                | Valore acquisizione  | 591,09   | 591,09   | PROVINCIA   |  |
| 31419  | TERRENI DEMANIALI  | 1.2.2.01.03.01.001  | Demaniale   | 68     | 1715       | 40            | PG        | PANICALE |          | No                            | 24/03/2010           | ESPROPRIO                | Valore acquisizione  | 142,80   | 142,80   | PROVINCIA   |  |
| 31420  | TERRENI DEMANIALI  | 1.2.2.01.03.01.001  | Demaniale   | 68     | 1717       | 370           | PG        | PANICALE |          | No                            | 24/03/2010           | ESPROPRIO                | Valore catastale   | 123,50   | 123,50   | PROVINCIA   | Il valore del bene è stato determinato con il calcolo Valore Catastale in quanto non è conosciuto il valore di acquisto. |
| 31421  | TERRENI DEMANIALI  | 1.2.2.01.03.01.001  | Demaniale   | 68     | 1719       | 180           | PG        | PANICALE |          | No                            | 24/03/2010           | ESPROPRIO                | Valore catastale   | 196,63   | 196,63   | PROVINCIA   | Il valore del bene è stato determinato con il calcolo Valore Catastale in quanto non è conosciuto il valore di acquisto. |
| 31422  | TERRENI DEMANIALI  | 1.2.2.01.03.01.001  | Demaniale   | 68     | 1721       | 2.800         | PG        | PANICALE |          | No                            | 24/03/2010           | ESPROPRIO                | Valore acquisizione  | 13.209,00  | 13.209,00  | PROVINCIA   |  |
| 31423  | TERRENI DEMANIALI  | 1.2.2.01.03.01.001  | Demaniale   | 68     | 1727       | 225           | PG        | PANICALE |          | No                            | 24/03/2010           | ESPROPRIO                | Valore acquisizione  | 1.853,21   | 1.853,21   | PROVINCIA   |  |
| 31424  | TERRENI DEMANIALI  | 1.2.2.01.03.01.001  | Demaniale   | 66     | 1723       | 670           | PG        | PANICALE |          | No                            | 24/03/2010           | ESPROPRIO                | Valore acquisizione  | 3.547,65   | 3.547,65   | PROVINCIA   |  |
| 31425  | TERRENI DEMANIALI  | 1.2.2.01.03.01.001  | Demaniale   | 68     | 1724       | 170           | PG        | PANICALE |          | No                            | 24/03/2010           | ESPROPRIO                | Valore acquisizione  | 900,15   | 900,15   | PROVINCIA   |  |
| 31426  | TERRENI DEMANIALI  | 1.2.2.01.03.01.001  | Demaniale   | 68     | 1729       | 1.005         | PG        | PANICALE |          | No                            | 24/03/2010           | ESPROPRIO                | Valore acquisizione  | 8.277,68   | 8.277,68   | PROVINCIA   |  |
| 31427  | TERRENI DEMANIALI  | 1.2.2.01.03.01.001  | Demaniale   | 68     | 1733       | 1.150         | PG        | PANICALE |          | No                            | 24/03/2010           | ESPROPRIO                | Valore acquisizione  | 9.471,98   | 9.471,98   | PROVINCIA   |  |
| 31428  | TERRENI DEMANIALI  | 1.2.2.01.03.01.001  | Demaniale   | 68     | 1735       | 2.250         | PG        | PANICALE |          | No                            | 24/03/2010           | ESPROPRIO                | Valore acquisizione  | 5.860,95   | 5.860,95   | PROVINCIA   |  |
| 31429  | TERRENI DEMANIALI  | 1.2.2.01.03.01.001  | Demaniale   | 68     | 1736       | 1.555         | PG        | PANICALE |          | No                            | 24/03/2010           | ESPROPRIO                | Valore acquisizione  | 4.050,56   | 4.050,56   | PROVINCIA   |  |
| 31430  | TERRENI DEMANIALI  | 1.2.2.01.03.01.001  | Demaniale   | 68     | 1738       | 6.280         | PG        | PANICALE |          | No                            | 24/03/2010           | ESPROPRIO                | Valore catastale   | 6.851,00   | 6.851,00   | PROVINCIA   | Il valore del bene è stato determinato con il calcolo Valore Catastale in quanto non è conosciuto il valore di acquisto. |
| 31431  | TERRENI DEMANIALI  | 1.2.2.01.03.01.001  | Demaniale   | 68     | 1742       | 820           | PG        | PANICALE |          | No                            | 24/03/2010           | ESPROPRIO                | Valore catastale   | 895,38   | 895,38   | PROVINCIA   | Il valore del bene è stato determinato con il calcolo Valore Catastale in quanto non è conosciuto il valore di acquisto. |
| 31432  | TERRENI DEMANIALI  | 1.2.2.01.03.01.001  | Demaniale   | 68     | 1744       | 1.030         | PG        | PANICALE |          | No                            | 24/03/2010           | ESPROPRIO                | Valore acquisizione  | 2.795,18   | 2.795,18   | PROVINCIA   |  |
| 31433  | TERRENI DEMANIALI  | 1.2.2.01.03.01.001  | Demaniale   | 68     | 1747       | 5.070         | PG        | PANICALE |          | No                            | 24/03/2010           | ESPROPRIO                | Valore acquisizione  | 18.099,90  | 18.099,90  | PROVINCIA   |  |
| 31434  | TERRENI DEMANIALI  | 1.2.2.01.03.01.001  | Demaniale   | 68     | 1750       | 1.390         | PG        | PANICALE |          | No                            | 24/03/2010           | ESPROPRIO                | Valore acquisizione  | 4.962,30   | 4.962,30   | PROVINCIA   |  |

**PATRIMONIO IMMOBILIARE REGIONE UMBRIA**  
**Prospetto Terreni al 31/12/2017**

| Numero identificativo (da sistema informativo) | Classificazione secondo il piano dei conti dello Stato Patrimoniale in base al D.lgs. 118/2011 (descrizione) | Classificazione secondo il piano dei conti dello Stato Patrimoniale in base al D.lgs. 118/2011 (Codice) | Classificazione ai sensi del codice civile (demaniale/disponibile, indisponibile) | Foglio | Particella | Superficie mq | Provincia | Comune   | Località | Bene soggetto ad ammortamento | Data di acquisizione | Modalità di acquisizione | Criterio di valutazione secondo i principi del D.lgs. 118/2011 | Valore dell'immobile secondo i principi del D.lgs. 118/2011 al 31/12/2017 (euro) | Valore dell'immobile secondo i principi del D.lgs. 118/2011 al 31/12/2016 (euro) | Eme Gestore | Note   |
|--|--|---|---|--------|------------|---------------|-----------|----------|----------|-------------------------------|----------------------|--------------------------|--|--|--|-------------|--|
| 31435  | TERRENI DEMANIALI  | 1.2.2.01.03.01.001  | Demaniale   | 66     | 1753       | 2.460         | PG        | PANICALE |          | No                            | 24/03/2010           | ESPROPRIO                | Valore acquisizione  | 8.173,64   | 8.173,64   | PROVINCIA   |  |
| 31436  | TERRENI DEMANIALI  | 1.2.2.01.03.01.001  | Demaniale   | 68     | 1755       | 255           | PG        | PANICALE |          | No                            | 24/03/2010           | ESPROPRIO                | Valore acquisizione  | 837,06   | 837,06   | PROVINCIA   |  |
| 31437  | TERRENI DEMANIALI  | 1.2.2.01.03.01.001  | Demaniale   | 68     | 1756       | 45            | PG        | PANICALE |          | No                            | 24/03/2010           | ESPROPRIO                | Valore acquisizione  | 147,72   | 147,72   | PROVINCIA   |  |
| 31438  | TERRENI DEMANIALI  | 1.2.2.01.03.01.001  | Demaniale   | 68     | 1758       | 70            | PG        | PANICALE |          | No                            | 24/03/2010           | ESPROPRIO                | Valore acquisizione  | 229,78   | 229,78   | PROVINCIA   |  |
| 31439  | TERRENI DEMANIALI  | 1.2.2.01.03.01.001  | Demaniale   | 68     | 1759       | 6.545         | PG        | PANICALE |          | No                            | 24/03/2010           | ESPROPRIO                | Valore acquisizione  | 44.376,01  | 44.376,01  | PROVINCIA   |  |
| 31440  | TERRENI DEMANIALI  | 1.2.2.01.03.01.001  | Demaniale   | 68     | 1763       | 2.420         | PG        | PANICALE |          | No                            | 24/03/2010           | ESPROPRIO                | Valore acquisizione  | 5.782,11   | 5.782,11   | PROVINCIA   |  |
| 31441  | TERRENI DEMANIALI  | 1.2.2.01.03.01.001  | Demaniale   | 68     | 1764       | 852           | PG        | PANICALE |          | No                            | 24/03/2010           | ESPROPRIO                | Valore acquisizione  | 2.035,68   | 2.035,68   | PROVINCIA   |  |
| 31442  | TERRENI DEMANIALI  | 1.2.2.01.03.01.001  | Demaniale   | 68     | 1766       | 1.665         | PG        | PANICALE |          | No                            | 24/03/2010           | ESPROPRIO                | Valore acquisizione  | 5.465,51   | 5.465,51   | PROVINCIA   |  |
| 31443  | TERRENI DEMANIALI  | 1.2.2.01.03.01.001  | Demaniale   | 68     | 1768       | 1.185         | PG        | PANICALE |          | No                            | 24/03/2010           | ESPROPRIO                | Valore catastale   | 1.289,50   | 1.289,50   | PROVINCIA   | Il valore del bene è stato determinato con il calcolo valore Catastale in quanto non è concesso il valore di appoggio. |
| 31444  | TERRENI DEMANIALI  | 1.2.2.01.03.01.001  | Demaniale   | 68     | 1769       | 1.230         | PG        | PANICALE |          | No                            | 24/03/2010           | ESPROPRIO                | Valore acquisizione  | 2.979,68   | 2.979,68   | PROVINCIA   |  |
| 31445  | TERRENI DEMANIALI  | 1.2.2.01.03.01.001  | Demaniale   | 68     | 1771       | 1.660         | PG        | PANICALE |          | No                            | 24/03/2010           | ESPROPRIO                | Valore acquisizione  | 4.021,35   | 4.021,35   | PROVINCIA   |  |
| 31446  | TERRENI DEMANIALI  | 1.2.2.01.03.01.001  | Demaniale   | 66     | 1773       | 1.805         | PG        | PANICALE |          | No                            | 24/03/2010           | ESPROPRIO                | Valore acquisizione  | 7.890,11   | 7.890,11   | PROVINCIA   |  |
| 31447  | TERRENI DEMANIALI  | 1.2.2.01.03.01.001  | Demaniale   | 68     | 1776       | 960           | PG        | PANICALE |          | No                            | 24/03/2010           | ESPROPRIO                | Valore acquisizione  | 11.041,21  | 11.041,21  | PROVINCIA   |  |
| 31448  | TERRENI DEMANIALI  | 1.2.2.01.03.01.001  | Demaniale   | 68     | 1777       | 285           | PG        | PANICALE |          | No                            | 24/03/2010           | ESPROPRIO                | Valore acquisizione  | 3.178,53   | 3.178,53   | PROVINCIA   |  |
| 31449  | TERRENI DEMANIALI  | 1.2.2.01.03.01.001  | Demaniale   | 68     | 1779       | 520           | PG        | PANICALE |          | No                            | 24/03/2010           | ESPROPRIO                | Valore acquisizione  | 2.753,40   | 2.753,40   | PROVINCIA   |  |
| 31450  | TERRENI DEMANIALI  | 1.2.2.01.03.01.001  | Demaniale   | 68     | 1781       | 205           | PG        | PANICALE |          | No                            | 24/03/2010           | ESPROPRIO                | Valore acquisizione  | 2.286,31   | 2.286,31   | PROVINCIA   |  |
| 31451  | TERRENI DEMANIALI  | 1.2.2.01.03.01.001  | Demaniale   | 68     | 1784       | 1.570         | PG        | PANICALE |          | No                            | 24/03/2010           | ESPROPRIO                | Valore catastale   | 1.712,75   | 1.712,75   | PROVINCIA   | Il valore del bene è stato determinato con il calcolo valore Catastale in quanto non è concesso il valore di appoggio. |
| 31462  | TERRENI DEMANIALI  | 1.2.2.01.03.01.001  | Demaniale   | 68     | 1944       | 125           | PG        | PANICALE |          | No                            | 24/03/2010           | ESPROPRIO                | Valore acquisizione  | 847,52   | 847,52   | PROVINCIA   |  |
| 31463  | TERRENI DEMANIALI  | 1.2.2.01.03.01.001  | Demaniale   | 68     | 1945       | 70            | PG        | PANICALE |          | No                            | 24/03/2010           | ESPROPRIO                | Valore acquisizione  | 474,61   | 474,61   | PROVINCIA   |  |
| 31464  | TERRENI DEMANIALI  | 1.2.2.01.03.01.001  | Demaniale   | 68     | 1947       | 160           | PG        | PANICALE |          | No                            | 24/03/2010           | ESPROPRIO                | Valore acquisizione  | 1.784,44   | 1.784,44   | PROVINCIA   |  |
| 31465  | TERRENI DEMANIALI  | 1.2.2.01.03.01.001  | Demaniale   | 68     | 1949       | 90            | PG        | PANICALE |          | No                            | 24/03/2010           | ESPROPRIO                | Valore acquisizione  | 424,58   | 424,58   | PROVINCIA   |  |
| 40287  | TERRENI DEMANIALI  | 1.2.2.01.03.01.001  | Demaniale   | 64     | 1031       | 15            | PG        | PANICALE |          | No                            | 12/11/2012           | ESPROPRIO                | Valore acquisizione  | 879,43   | 879,43   | PROVINCIA   |  |
| 40298  | TERRENI DEMANIALI  | 1.2.2.01.03.01.001  | Demaniale   | 66     | 423        | 510           | PG        | PANICALE |          | No                            | 12/11/2012           | ESPROPRIO                | Valore acquisizione  | 1.453,61   | 1.453,61   | PROVINCIA   |  |
| 40299  | TERRENI DEMANIALI  | 1.2.2.01.03.01.001  | Demaniale   | 68     | 1712       | 240           | PG        | PANICALE |          | No                            | 12/11/2012           | ESPROPRIO                | Valore acquisizione  | 684,05   | 684,05   | PROVINCIA   |  |
| 40300  | TERRENI DEMANIALI  | 1.2.2.01.03.01.001  | Demaniale   | 65     | 1778       | 60            | PG        | PANICALE |          | No                            | 12/11/2012           | ESPROPRIO                | Valore acquisizione  | 171,01   | 171,01   | PROVINCIA   |  |
| 40301  | TERRENI DEMANIALI  | 1.2.2.01.03.01.001  | Demaniale   | 64     | 1034       | 240           | PG        | PANICALE |          | No                            | 12/11/2012           | ESPROPRIO                | Valore acquisizione  | 684,05   | 684,05   | PROVINCIA   |  |
| 40304  | TERRENI DEMANIALI  | 1.2.2.01.03.01.001  | Demaniale   | 64     | 1050       | 332           | PG        | PANICALE |          | No                            | 12/11/2012           | ESPROPRIO                | Valore acquisizione  | 946,27   | 946,27   | PROVINCIA   |  |
| 40655  | TERRENI DEMANIALI  | 1.2.2.01.03.01.001  | Demaniale   | 68     | 2021       | 395           | PG        | PANICALE |          | No                            | 07/05/2014           | ESPROPRIO                | Valore catastale   | 430,63   | 430,63   | PROVINCIA   | Il valore del bene è stato determinato con il calcolo valore Catastale in quanto non è concesso il valore di appoggio. |
| 40656  | TERRENI DEMANIALI  | 1.2.2.01.03.01.001  | Demaniale   | 65     | 1827       | 235           | PG        | PANICALE |          | No                            | 07/05/2014           | ESPROPRIO                | Valore catastale   | 256,75   | 256,75   | PROVINCIA   | Il valore del bene è stato determinato con il calcolo valore Catastale in quanto non è concesso il valore di appoggio. |
| 40657  | TERRENI DEMANIALI  | 1.2.2.01.03.01.001  | Demaniale   | 68     | 2007       | 270           | PG        | PANICALE |          | No                            | 07/05/2014           | ESPROPRIO                | Valore catastale   | 294,13   | 294,13   | PROVINCIA   | Il valore del bene è stato determinato con il calcolo valore Catastale in quanto non è concesso il valore di appoggio. |
| 40658  | TERRENI DEMANIALI  | 1.2.2.01.03.01.001  | Demaniale   | 68     | 2015       | 310           | PG        | PANICALE |          | No                            | 07/05/2014           | ESPROPRIO                | Valore catastale   | 338,00   | 338,00   | PROVINCIA   | Il valore del bene è stato determinato con il calcolo valore Catastale in quanto non è concesso il valore di appoggio. |
| 40659  | TERRENI DEMANIALI  | 1.2.2.01.03.01.001  | Demaniale   | 68     | 2017       | 175           | PG        | PANICALE |          | No                            | 07/05/2014           | ESPROPRIO                | Valore catastale   | 190,13   | 190,13   | PROVINCIA   | Il valore del bene è stato determinato con il calcolo valore Catastale in quanto non è concesso il valore di appoggio. |
| 40660  | TERRENI DEMANIALI  | 1.2.2.01.03.01.001  | Demaniale   | 68     | 2019       | 620           | PG        | PANICALE |          | No                            | 07/05/2014           | ESPROPRIO                | Valore catastale   | 676,00   | 676,00   | PROVINCIA   | Il valore del bene è stato determinato con il calcolo valore Catastale in quanto non è concesso il valore di appoggio. |

| Numero identificativo (da sistema informativo) | Classificazione secondo il piano dei conti dello Stato Patrimoniale in base al D.lgs. 118/2011 (descrizione) | Classificazione secondo il piano dei conti dello Stato Patrimoniale in base al D.lgs. 118/2011 (Codice) | Classificazione ai sensi del codice civile (demaniale, disponibile, indisponibile) | Foglio | Particella | Superficie mq | Provincia | Comune                   | Località | Bene soggetto ad ammortamento | Data di acquisizione | Modalità di acquisizione        | Criterio di valutazione secondo i principi del D.lgs. 118/2011 | Valore dell'immobile secondo i principi del D.lgs. 118/2011 al 31/12/2017 (euro) | Valore dell'immobile secondo i principi del D.lgs. 118/2011 al 31/12/2016 (euro) | Ente Gestore                | Note   |
|--|--|---|--|--------|------------|---------------|-----------|--------------------------|----------|-------------------------------|----------------------|---------------------------------|--|--|--|-----------------------------|--|
| 40461  | TERRENI DEMANIALI  | 1.2.2.01.03.01.001  | Demaniale  | 66     | 2009       | 580           | PG        | PANICALE                 |          | No                            | 07/05/2014           | ESPROPRIO                       | Valore catastale   | 632,13   | 632,13   | PROVINCIA                   | Il valore del bene è stato determinato con il Catasto Valore Catastale in quanto non si conosce il valore di acquisto. |
| 40462  | TERRENI DEMANIALI  | 1.2.2.01.03.01.001  | Demaniale  | 68     | 2011       | 260           | PG        | PANICALE                 |          | No                            | 07/05/2014           | ESPROPRIO                       | Valore catastale   | 284,38   | 284,38   | PROVINCIA                   | Il valore del bene è stato determinato con il Catasto Valore Catastale in quanto non si conosce il valore di acquisto. |
| 40463  | TERRENI DEMANIALI  | 1.2.2.01.03.01.001  | Demaniale  | 68     | 2013       | 875           | PG        | PANICALE                 |          | No                            | 07/05/2014           | ESPROPRIO                       | Valore catastale   | 953,88   | 953,88   | PROVINCIA                   | Il valore del bene è stato determinato con il Catasto Valore Catastale in quanto non si conosce il valore di acquisto. |
| 40464  | TERRENI DEMANIALI  | 1.2.2.01.03.01.001  | Demaniale  | 68     | 1983       | 60            | PG        | PANICALE                 |          | No                            | 07/05/2014           | ESPROPRIO                       | Valore catastale   | 65,00  | 65,00  | PROVINCIA                   | Il valore del bene è stato determinato con il Catasto Valore Catastale in quanto non si conosce il valore di acquisto. |
| 40465  | TERRENI DEMANIALI  | 1.2.2.01.03.01.001  | Demaniale  | 68     | 1981       | 550           | PG        | PANICALE                 |          | No                            | 07/05/2014           | ESPROPRIO                       | Valore catastale   | 461,50   | 461,50   | PROVINCIA                   | Il valore del bene è stato determinato con il Catasto Valore Catastale in quanto non si conosce il valore di acquisto. |
| 40466  | TERRENI DEMANIALI  | 1.2.2.01.03.01.001  | Demaniale  | 68     | 1985       | 2             | PG        | PANICALE                 |          | No                            | 07/05/2014           | ESPROPRIO                       | Valore catastale   | 1,63   | 1,63   | PROVINCIA                   | Il valore del bene è stato determinato con il Catasto Valore Catastale in quanto non si conosce il valore di acquisto. |
| 40467  | TERRENI DEMANIALI  | 1.2.2.01.03.01.001  | Demaniale  | 64     | 1323       | 784           | PG        | PANICALE                 |          | No                            | 24/03/2010           | ESPROPRIO                       | Valore acquisizione  | 2.713,78   | 2.713,78   | PROVINCIA                   | Deriva dal FRAZIONAMENTO del 20/12/2016 della p.l.n. 594 n. 1323 e 1324.   |
| 40468  | TERRENI DEMANIALI  | 1.2.2.01.03.01.001  | Demaniale  | 64     | 1324       | 246           | PG        | PANICALE                 |          | No                            | 24/03/2010           | ESPROPRIO                       | Valore acquisizione  | 851,52   | 851,52   | PROVINCIA                   | Deriva dal FRAZIONAMENTO del 20/12/2016 della p.l.n. 594 n. 1323 e 1324.   |
| 31465  | TERRENI DEMANIALI  | 1.2.2.01.03.01.001  | Demaniale  | 9      | 43         | 2.850         | PG        | PASSIGNANO SUL TRASIMENO |          | No                            | 26/06/2008           | ESPROPRIO                       | Valore catastale   | 1.238,25   | 1.238,25   | AGENZIA FORESTALE REGIONALE | Il valore del bene è stato determinato con il Catasto Valore Catastale in quanto non si conosce il valore di acquisto. |
| 31457  | TERRENI DEMANIALI  | 1.2.2.01.03.01.001  | Demaniale  | 9      | 50         | 2.784         | PG        | PASSIGNANO SUL TRASIMENO |          | No                            | 26/06/2008           | ESPROPRIO                       | Valore catastale   | 164,13   | 164,13   | AGENZIA FORESTALE REGIONALE | Il valore del bene è stato determinato con il Catasto Valore Catastale in quanto non si conosce il valore di acquisto. |
| 31458  | TERRENI DEMANIALI  | 1.2.2.01.03.01.001  | Demaniale  | 29     | 36         | 152           | PG        | PASSIGNANO SUL TRASIMENO |          | No                            | 19/11/2014           | ACQUISIZIONE                    | Valore catastale   | 11,38  | 11,38  | REGIONE                     | Il valore del bene è stato determinato con il Catasto Valore Catastale in quanto non si conosce il valore di acquisto. |
| 31459  | TERRENI DEMANIALI  | 1.2.2.01.03.01.001  | Demaniale  | 29     | 37         | 930           | PG        | PASSIGNANO SUL TRASIMENO |          | No                            | 26/06/2008           | ESPROPRIO                       | Valore catastale   | 69,88  | 69,88  | AGENZIA FORESTALE REGIONALE | Il valore del bene è stato determinato con il Catasto Valore Catastale in quanto non si conosce il valore di acquisto. |
| 31460  | TERRENI DEMANIALI  | 1.2.2.01.03.01.001  | Demaniale  | 29     | 38         | 3.040         | PG        | PASSIGNANO SUL TRASIMENO |          | No                            | 26/06/2008           | ESPROPRIO                       | Valore catastale   | 229,13   | 229,13   | AGENZIA FORESTALE REGIONALE | Il valore del bene è stato determinato con il Catasto Valore Catastale in quanto non si conosce il valore di acquisto. |
| 31461  | TERRENI DEMANIALI  | 1.2.2.01.03.01.001  | Demaniale  | 29     | 1          | 2.700         | PG        | PASSIGNANO SUL TRASIMENO |          | No                            | 26/06/2008           | ESPROPRIO                       | Valore catastale   | 859,63   | 859,63   | AGENZIA FORESTALE REGIONALE | Il valore del bene è stato determinato con il Catasto Valore Catastale in quanto non si conosce il valore di acquisto. |
| 31462  | TERRENI DEMANIALI  | 1.2.2.01.03.01.001  | Demaniale  | 22     | 195        | 3.040         | PG        | PASSIGNANO SUL TRASIMENO |          | No                            | 04/12/2009           | TRASFERIMENTO A TITOLO GRATUITO | Valore catastale   | 2.934,75   | 2.934,75   | PROVINCIA                   | Il valore del bene è stato determinato con il Catasto Valore Catastale in quanto non si conosce il valore di acquisto. |
| 31463  | TERRENI DEMANIALI  | 1.2.2.01.03.01.001  | Demaniale  | 22     | 204        | 1.910         | PG        | PASSIGNANO SUL TRASIMENO |          | No                            | 04/12/2009           | TRASFERIMENTO A TITOLO GRATUITO | Valore catastale   | 1.842,75   | 1.842,75   | PROVINCIA                   | Il valore del bene è stato determinato con il Catasto Valore Catastale in quanto non si conosce il valore di acquisto. |
| 31464  | TERRENI DEMANIALI  | 1.2.2.01.03.01.001  | Demaniale  | 22     | 206        | 1.500         | PG        | PASSIGNANO SUL TRASIMENO |          | No                            | 04/12/2009           | TRASFERIMENTO A TITOLO GRATUITO | Valore catastale   | 1.447,88   | 1.447,88   | PROVINCIA                   | Il valore del bene è stato determinato con il Catasto Valore Catastale in quanto non si conosce il valore di acquisto. |
| 31465  | TERRENI DEMANIALI  | 1.2.2.01.03.01.001  | Demaniale  | 22     | 207        | 1.900         | PG        | PASSIGNANO SUL TRASIMENO |          | No                            | 04/12/2009           | TRASFERIMENTO A TITOLO GRATUITO | Valore catastale   | 1.833,00   | 1.833,00   | PROVINCIA                   | Il valore del bene è stato determinato con il Catasto Valore Catastale in quanto non si conosce il valore di acquisto. |
| 31466  | TERRENI DEMANIALI  | 1.2.2.01.03.01.001  | Demaniale  | 22     | 243        | 805           | PG        | PASSIGNANO SUL TRASIMENO |          | No                            | 04/12/2009           | TRASFERIMENTO A TITOLO GRATUITO | Valore catastale   | 776,75   | 776,75   | PROVINCIA                   | Il valore del bene è stato determinato con il Catasto Valore Catastale in quanto non si conosce il valore di acquisto. |
| 31467  | TERRENI DEMANIALI  | 1.2.2.01.03.01.001  | Demaniale  | 22     | 251        | 440           | PG        | PASSIGNANO SUL TRASIMENO |          | No                            | 04/12/2009           | TRASFERIMENTO A TITOLO GRATUITO | Valore catastale   | 424,13   | 424,13   | PROVINCIA                   | Il valore del bene è stato determinato con il Catasto Valore Catastale in quanto non si conosce il valore di acquisto. |
| 31468  | TERRENI DEMANIALI  | 1.2.2.01.03.01.001  | Demaniale  | 22     | 253        | 400           | PG        | PASSIGNANO SUL TRASIMENO |          | No                            | 04/12/2009           | TRASFERIMENTO A TITOLO GRATUITO | Valore catastale   | 386,75   | 386,75   | PROVINCIA                   | Il valore del bene è stato determinato con il Catasto Valore Catastale in quanto non si conosce il valore di acquisto. |
| 31469  | TERRENI DEMANIALI  | 1.2.2.01.03.01.001  | Demaniale  | 22     | 264        | 109           | PG        | PASSIGNANO SUL TRASIMENO |          | No                            | 04/12/2009           | TRASFERIMENTO A TITOLO GRATUITO | Valore catastale   | 105,63   | 105,63   | PROVINCIA                   | Il valore del bene è stato determinato con il Catasto Valore Catastale in quanto non si conosce il valore di acquisto. |
| 31470  | TERRENI DEMANIALI  | 1.2.2.01.03.01.001  | Demaniale  | 22     | 265        | 530           | PG        | PASSIGNANO SUL TRASIMENO |          | No                            | 04/12/2009           | TRASFERIMENTO A TITOLO GRATUITO | Valore catastale   | 511,88   | 511,88   | PROVINCIA                   | Il valore del bene è stato determinato con il Catasto Valore Catastale in quanto non si conosce il valore di acquisto. |
| 31471  | TERRENI DEMANIALI  | 1.2.2.01.03.01.001  | Demaniale  | 22     | 266        | 16            | PG        | PASSIGNANO SUL TRASIMENO |          | No                            | 04/12/2009           | TRASFERIMENTO A TITOLO GRATUITO | Valore catastale   | 16,25  | 16,25  | PROVINCIA                   | Il valore del bene è stato determinato con il Catasto Valore Catastale in quanto non si conosce il valore di acquisto. |
| 31472  | TERRENI DEMANIALI  | 1.2.2.01.03.01.001  | Demaniale  | 22     | 287        | 13            | PG        | PASSIGNANO SUL TRASIMENO |          | No                            | 04/12/2009           | TRASFERIMENTO A TITOLO GRATUITO | Valore catastale   | 13,00  | 13,00  | PROVINCIA                   | Il valore del bene è stato determinato con il Catasto Valore Catastale in quanto non si conosce il valore di acquisto. |
| 31473  | TERRENI DEMANIALI  | 1.2.2.01.03.01.001  | Demaniale  | 22     | 288        | 10            | PG        | PASSIGNANO SUL TRASIMENO |          | No                            | 04/12/2009           | TRASFERIMENTO A TITOLO GRATUITO | Valore catastale   | 9,75   | 9,75   | PROVINCIA                   | Il valore del bene è stato determinato con il Catasto Valore Catastale in quanto non si conosce il valore di acquisto. |
| 31474  | TERRENI DEMANIALI  | 1.2.2.01.03.01.001  | Demaniale  | 41     | 239        | 860           | PG        | PASSIGNANO SUL TRASIMENO |          | No                            | 04/12/2009           | TRASFERIMENTO A TITOLO GRATUITO | Valore catastale   | 505,38   | 505,38   | PROVINCIA                   | Il valore del bene è stato determinato con il Catasto Valore Catastale in quanto non si conosce il valore di acquisto. |
| 31475  | TERRENI DEMANIALI  | 1.2.2.01.03.01.001  | Demaniale  | 41     | 715        | 110           | PG        | PASSIGNANO SUL TRASIMENO |          | No                            | 04/12/2009           | TRASFERIMENTO A TITOLO GRATUITO | Valore catastale   | 105,63   | 105,63   | PROVINCIA                   | Il valore del bene è stato determinato con il Catasto Valore Catastale in quanto non si conosce il valore di acquisto. |
| 31476  | TERRENI DEMANIALI  | 1.2.2.01.03.01.001  | Demaniale  | 41     | 723        | 10            | PG        | PASSIGNANO SUL TRASIMENO |          | No                            | 04/12/2009           | TRASFERIMENTO A TITOLO GRATUITO | Valore catastale   | 9,75   | 9,75   | PROVINCIA                   | Il valore del bene è stato determinato con il Catasto Valore Catastale in quanto non si conosce il valore di acquisto. |
| 31477  | TERRENI DEMANIALI  | 1.2.2.01.03.01.001  | Demaniale  | 41     | 724        | 205           | PG        | PASSIGNANO SUL TRASIMENO |          | No                            | 04/12/2009           | TRASFERIMENTO A TITOLO GRATUITO | Valore catastale   | 198,25   | 198,25   | PROVINCIA                   | Il valore del bene è stato determinato con il Catasto Valore Catastale in quanto non si conosce il valore di acquisto. |
| 31478  | TERRENI DEMANIALI  | 1.2.2.01.03.01.001  | Demaniale  | 41     | 792        | 50            | PG        | PASSIGNANO SUL TRASIMENO |          | No                            | 04/12/2009           | TRASFERIMENTO A TITOLO GRATUITO | Valore catastale   | 48,75  | 48,75  | PROVINCIA                   | Il valore del bene è stato determinato con il Catasto Valore Catastale in quanto non si conosce il valore di acquisto. |
| 31479  | TERRENI DEMANIALI  | 1.2.2.01.03.01.001  | Demaniale  | 41     | 795        | 250           | PG        | PASSIGNANO SUL TRASIMENO |          | No                            | 04/12/2009           | TRASFERIMENTO A TITOLO GRATUITO | Valore catastale   | 240,50   | 240,50   | PROVINCIA                   | Il valore del bene è stato determinato con il Catasto Valore Catastale in quanto non si conosce il valore di acquisto. |
| 31480  | TERRENI DEMANIALI  | 1.2.2.01.03.01.001  | Demaniale  | 41     | 803        | 110           | PG        | PASSIGNANO SUL TRASIMENO |          | No                            | 04/12/2009           | TRASFERIMENTO A TITOLO GRATUITO | Valore catastale   | 105,63   | 105,63   | PROVINCIA                   | Il valore del bene è stato determinato con il Catasto Valore Catastale in quanto non si conosce il valore di acquisto. |

| Numero identificativo (da sistema informativo) | Classificazione secondo il piano dei conti dello Stato Patrimoniale in base al D.lgs. 118/2011 (descrizione) | Classificazione secondo il piano dei conti dello Stato Patrimoniale in base al D.lgs. 118/2011 (Codice) | Classificazione ai sensi del codice civile (demaniale/disponibile/indisponibile) | Foglio | Particella | Superficie mq | Provincia | Comune                   | Località      | Bene soggetto ad ammortamento | Data di acquisizione | Modalità di acquisizione        | Criterio di valutazione secondo i principi del D.lgs. 118/2011 | Valore dell'immobile secondo i principi del D.lgs. 118/2011 al 31/12/2017 (euro) | Valore dell'immobile secondo i principi del D.lgs. 118/2011 al 31/12/2016 (euro) | Ente Gestore                  | Note  |
|--|--|---|--|--------|------------|---------------|-----------|--------------------------|---------------|-------------------------------|----------------------|---------------------------------|--|--|--|-------------------------------|---|
| 31481  | TERRENI DEMANIALI  | 1.2.2.01.03.01.001  | Demaniale  | 41     | 804        | 10            | PG        | PASSIGNANO SUL TRASIMENO |               | No                            | 04/12/2009           | TRASFERIMENTO A TITOLO GRATUITO | Valore catastale   | 9,75   | 9,75   | PROVINCIA                     |   |
| 31482  | TERRENI DEMANIALI  | 1.2.2.01.03.01.001  | Demaniale  | 41     | 825        | 130           | PG        | PASSIGNANO SUL TRASIMENO |               | No                            | 04/12/2009           | TRASFERIMENTO A TITOLO GRATUITO | Valore catastale   | 125,13   | 125,13   | PROVINCIA                     |   |
| 31483  | TERRENI DEMANIALI  | 1.2.2.01.03.01.001  | Demaniale  | 43     | 174        | 200           | PG        | PASSIGNANO SUL TRASIMENO |               | No                            | 04/12/2009           | TRASFERIMENTO A TITOLO GRATUITO | Valore catastale   | 100,75   | 100,75   | PROVINCIA                     |   |
| 36274  | TERRENI DEMANIALI  | 1.2.2.01.03.01.001  | Demaniale  | 40     | 1085       | 13.622        | PG        | PASSIGNANO SUL TRASIMENO |               | No                            | 15/03/1985           | TRASFERIMENTO A TITOLO GRATUITO | Valore catastale   | 1.374,75   | 1.374,75   | PROVINCIA                     | Il valore degli investimenti effettuati dalla Provincia nelle infrastrutture regionali scade all'interno della zona post-trasimena. (datamem, portico, pontile, ecc.) sono riportati all'art. 2334. |
| 36275  | TERRENI DEMANIALI  | 1.2.2.01.03.01.001  | Demaniale  | 40     | 333        | 2.840         | PG        | PASSIGNANO SUL TRASIMENO |               | No                            | 15/03/1985           | TRASFERIMENTO A TITOLO GRATUITO | Valore catastale   | 429,00   | 429,00   | PROVINCIA                     | Il valore degli investimenti effettuati dalla Provincia nelle infrastrutture regionali scade all'interno della zona post-trasimena. (datamem, portico, pontile, ecc.) sono riportati all'art. 2334. |
| 36276  | TERRENI DEMANIALI  | 1.2.2.01.03.01.001  | Demaniale  | 40     | 335        | 1.480         | PG        | PASSIGNANO SUL TRASIMENO |               | No                            | 15/03/1985           | TRASFERIMENTO A TITOLO GRATUITO | Valore catastale   | 148,50   | 148,50   | PROVINCIA                     | Il valore degli investimenti effettuati dalla Provincia nelle infrastrutture regionali scade all'interno della zona post-trasimena. (datamem, portico, pontile, ecc.) sono riportati all'art. 2334. |
| 36277  | TERRENI DEMANIALI  | 1.2.2.01.03.01.001  | Demaniale  | 40     | 474        | 147           | PG        | PASSIGNANO SUL TRASIMENO |               | No                            | 15/03/1985           | TRASFERIMENTO A TITOLO GRATUITO | Valore catastale   | 14,63  | 14,63  | PROVINCIA                     | Il valore degli investimenti effettuati dalla Provincia nelle infrastrutture regionali scade all'interno della zona post-trasimena. (datamem, portico, pontile, ecc.) sono riportati all'art. 2334. |
| 36283  | TERRENI DEMANIALI  | 1.2.2.01.03.01.001  | Demaniale  | 41     | 226        | 189           | PG        | PASSIGNANO SUL TRASIMENO |               | No                            | 15/03/1985           | TRASFERIMENTO A TITOLO GRATUITO | Valore catastale   | 110,50   | 110,50   | PROVINCIA                     | Il valore degli investimenti effettuati dalla Provincia nelle infrastrutture regionali scade all'interno della zona post-trasimena. (datamem, portico, pontile, ecc.) sono riportati all'art. 2334. |
| 36284  | TERRENI DEMANIALI  | 1.2.2.01.03.01.001  | Demaniale  | 41     | 230        | 87            | PG        | PASSIGNANO SUL TRASIMENO |               | No                            | 15/03/1985           | TRASFERIMENTO A TITOLO GRATUITO | Valore catastale   | 65,00  | 65,00  | PROVINCIA                     | Il valore degli investimenti effettuati dalla Provincia nelle infrastrutture regionali scade all'interno della zona post-trasimena. (datamem, portico, pontile, ecc.) sono riportati all'art. 2334. |
| 36285  | TERRENI DEMANIALI  | 1.2.2.01.03.01.001  | Demaniale  | 41     | 234        | 675           | PG        | PASSIGNANO SUL TRASIMENO |               | No                            | 15/03/1985           | TRASFERIMENTO A TITOLO GRATUITO | Valore catastale   | 396,50   | 396,50   | PROVINCIA                     | Il valore degli investimenti effettuati dalla Provincia nelle infrastrutture regionali scade all'interno della zona post-trasimena. (datamem, portico, pontile, ecc.) sono riportati all'art. 2334. |
| 36289  | TERRENI DEMANIALI  | 1.2.2.01.03.01.001  | Demaniale  | 41     | 669        | 75            | PG        | PASSIGNANO SUL TRASIMENO |               | No                            | 15/03/1985           | TRASFERIMENTO A TITOLO GRATUITO | Valore catastale   | 0,00   | 0,00   | PROVINCIA                     | Il valore degli investimenti effettuati dalla Provincia nelle infrastrutture regionali scade all'interno della zona post-trasimena. (datamem, portico, pontile, ecc.) sono riportati all'art. 2334. |
| 36290  | TERRENI DEMANIALI  | 1.2.2.01.03.01.001  | Demaniale  | 41     | 870        | 70            | PG        | PASSIGNANO SUL TRASIMENO |               | No                            | 15/03/1985           | TRASFERIMENTO A TITOLO GRATUITO | Valore catastale   | 0,00   | 0,00   | PROVINCIA                     | Il valore degli investimenti effettuati dalla Provincia nelle infrastrutture regionali scade all'interno della zona post-trasimena. (datamem, portico, pontile, ecc.) sono riportati all'art. 2334. |
| 36291  | TERRENI DEMANIALI  | 1.2.2.01.03.01.001  | Demaniale  | 41     | 871        | 180           | PG        | PASSIGNANO SUL TRASIMENO |               | No                            | 15/03/1985           | TRASFERIMENTO A TITOLO GRATUITO | Valore catastale   | 0,00   | 0,00   | PROVINCIA                     | Il valore degli investimenti effettuati dalla Provincia nelle infrastrutture regionali scade all'interno della zona post-trasimena. (datamem, portico, pontile, ecc.) sono riportati all'art. 2334. |
| 36292  | TERRENI DEMANIALI  | 1.2.2.01.03.01.001  | Demaniale  | 41     | 872        | 30            | PG        | PASSIGNANO SUL TRASIMENO |               | No                            | 15/03/1985           | TRASFERIMENTO A TITOLO GRATUITO | Valore catastale   | 0,00   | 0,00   | PROVINCIA                     | Il valore degli investimenti effettuati dalla Provincia nelle infrastrutture regionali scade all'interno della zona post-trasimena. (datamem, portico, pontile, ecc.) sono riportati all'art. 2334. |
| 36293  | TERRENI DEMANIALI  | 1.2.2.01.03.01.001  | Demaniale  | 41     | 873        | 125           | PG        | PASSIGNANO SUL TRASIMENO |               | No                            | 15/03/1985           | TRASFERIMENTO A TITOLO GRATUITO | Valore catastale   | 73,13  | 73,13  | PROVINCIA                     | Il valore degli investimenti effettuati dalla Provincia nelle infrastrutture regionali scade all'interno della zona post-trasimena. (datamem, portico, pontile, ecc.) sono riportati all'art. 2334. |
| 40495  | TERRENI DEMANIALI  | 1.2.2.01.03.01.001  | Demaniale  | 9      | 49         | 1.386         | PG        | PASSIGNANO SUL TRASIMENO | Plan di Marie | No                            | 19/11/2014           | ACQUISIZIONE                    | Valore catastale   | 104,00   | 104,00   | REGIONE                       | Il valore del bene è stato determinato con il calcolo della Contabile in quanto non è conosciuta il valore di acquisizione  |
| 40668  | TERRENI DEMANIALI  | 1.2.2.01.03.01.001  | Demaniale  | 41     | 1047       | 44            | PG        | PASSIGNANO SUL TRASIMENO |               | No                            | 15/03/1985           | TRASFERIMENTO A TITOLO GRATUITO | Valore catastale   | 42,25  | 42,25  | REGIONE                       |   |
| 40669  | TERRENI DEMANIALI  | 1.2.2.01.03.01.001  | Demaniale  | 41     | 1048       | 12            | PG        | PASSIGNANO SUL TRASIMENO |               | No                            | 15/03/1985           | TRASFERIMENTO A TITOLO GRATUITO | Valore catastale   | 11,38  | 11,38  | REGIONE                       |   |
| 31484  | TERRENI DEMANIALI  | 1.2.2.01.03.01.001  | Demaniale  | 9      | 59         | 10.800        | PG        | PERUGIA                  |               | No                            | 24/07/2007           | TRASFERIMENTO A TITOLO GRATUITO | Valore catastale   | 0,00   | 0,00   | UMBRIA TPL E MOBILITA' S.p.A. |   |
| 31485  | TERRENI DEMANIALI  | 1.2.2.01.03.01.001  | Demaniale  | 10     | 11         | 120           | PG        | PERUGIA                  |               | No                            | 24/07/2007           | TRASFERIMENTO A TITOLO GRATUITO | Valore catastale   | 136,50   | 136,50   | UMBRIA TPL E MOBILITA' S.p.A. |   |
| 31486  | TERRENI DEMANIALI  | 1.2.2.01.03.01.001  | Demaniale  | 10     | 12         | 590           | PG        | PERUGIA                  |               | No                            | 24/07/2007           | TRASFERIMENTO A TITOLO GRATUITO | Valore catastale   | 0,00   | 0,00   | UMBRIA TPL E MOBILITA' S.p.A. |   |
| 31487  | TERRENI DEMANIALI  | 1.2.2.01.03.01.001  | Demaniale  | 10     | 97         | 6.740         | PG        | PERUGIA                  |               | No                            | 24/07/2007           | TRASFERIMENTO A TITOLO GRATUITO | Valore catastale   | 0,00   | 0,00   | UMBRIA TPL E MOBILITA' S.p.A. |   |
| 31488  | TERRENI DEMANIALI  | 1.2.2.01.03.01.001  | Demaniale  | 10     | 108        | 140           | PG        | PERUGIA                  |               | No                            | 24/07/2007           | TRASFERIMENTO A TITOLO GRATUITO | Valore catastale   | 19,50  | 19,50  | UMBRIA TPL E MOBILITA' S.p.A. |   |
| 31489  | TERRENI DEMANIALI  | 1.2.2.01.03.01.001  | Demaniale  | 10     | 117        | 4.310         | PG        | PERUGIA                  |               | No                            | 24/07/2007           | TRASFERIMENTO A TITOLO GRATUITO | Valore catastale   | 0,00   | 0,00   | UMBRIA TPL E MOBILITA' S.p.A. |   |
| 31490  | TERRENI DEMANIALI  | 1.2.2.01.03.01.001  | Demaniale  | 19     | 26         | 1.590         | PG        | PERUGIA                  |               | No                            | 24/07/2007           | TRASFERIMENTO A TITOLO GRATUITO | Valore catastale   | 0,00   | 0,00   | UMBRIA TPL E MOBILITA' S.p.A. |   |
| 31491  | TERRENI DEMANIALI  | 1.2.2.01.03.01.001  | Demaniale  | 19     | 77         | 2.880         | PG        | PERUGIA                  |               | No                            | 24/07/2007           | TRASFERIMENTO A TITOLO GRATUITO | Valore catastale   | 0,00   | 0,00   | UMBRIA TPL E MOBILITA' S.p.A. |   |
| 31492  | TERRENI DEMANIALI  | 1.2.2.01.03.01.001  | Demaniale  | 19     | 109        | 3.400         | PG        | PERUGIA                  |               | No                            | 24/07/2007           | TRASFERIMENTO A TITOLO GRATUITO | Valore catastale   | 0,00   | 0,00   | UMBRIA TPL E MOBILITA' S.p.A. |   |
| 31493  | TERRENI DEMANIALI  | 1.2.2.01.03.01.001  | Demaniale  | 36     | 6          | 2.880         | PG        | PERUGIA                  |               | No                            | 24/07/2007           | TRASFERIMENTO A TITOLO GRATUITO | Valore catastale   | 0,00   | 0,00   | UMBRIA TPL E MOBILITA' S.p.A. |   |
| 31494  | TERRENI DEMANIALI  | 1.2.2.01.03.01.001  | Demaniale  | 36     | 59         | 9.820         | PG        | PERUGIA                  |               | No                            | 24/07/2007           | TRASFERIMENTO A TITOLO GRATUITO | Valore catastale   | 0,00   | 0,00   | UMBRIA TPL E MOBILITA' S.p.A. |   |
| 31495  | TERRENI DEMANIALI  | 1.2.2.01.03.01.001  | Demaniale  | 36     | 62         | 13.020        | PG        | PERUGIA                  |               | No                            | 24/07/2007           | TRASFERIMENTO A TITOLO GRATUITO | Valore catastale   | 0,00   | 0,00   | UMBRIA TPL E MOBILITA' S.p.A. |   |
| 31496  | TERRENI DEMANIALI  | 1.2.2.01.03.01.001  | Demaniale  | 57     | 3          | 99            | PG        | PERUGIA                  |               | No                            | 24/07/2007           | TRASFERIMENTO A TITOLO GRATUITO | Valore catastale   | 0,00   | 0,00   | UMBRIA TPL E MOBILITA' S.p.A. |   |
| 31497  | TERRENI DEMANIALI  | 1.2.2.01.03.01.001  | Demaniale  | 57     | 54         | 18.400        | PG        | PERUGIA                  |               | No                            | 24/07/2007           | TRASFERIMENTO A TITOLO GRATUITO | Valore catastale   | 0,00   | 0,00   | UMBRIA TPL E MOBILITA' S.p.A. |   |
| 31498  | TERRENI DEMANIALI  | 1.2.2.01.03.01.001  | Demaniale  | 57     | 94         | 900           | PG        | PERUGIA                  |               | No                            | 24/07/2007           | TRASFERIMENTO A TITOLO GRATUITO | Valore catastale   | 0,00   | 0,00   | UMBRIA TPL E MOBILITA' S.p.A. |   |

**PATRIMONIO IMMOBILIARE REGIONE UMBRIA**  
**Prospetto Terreni al 31/12/2017**

| Numero identificativo (da sistema informativo) | Classificazione secondo il piano dei conti dello Stato Patrimoniale in base al D.lgs. 118/2011 (descrizione) | Classificazione secondo il piano dei conti dello Stato Patrimoniale in base al D.lgs. 118/2011 (Codice) | Classificazione ai sensi del codice civile (demaniale, disponibile, indisponibile) | Foglio | Particella | Superficie mq | Provincia | Comune  | Località         | Bene soggetto ad ammortamento | Data di acquisizione | Modalità di acquisizione        | Criterio di valutazione secondo i principi del D.lgs. 118/2011 | Valore dell'immobile secondo i principi del D.lgs. 118/2011 al 31/12/2017 (euro) | Valore dell'immobile secondo i principi del D.lgs. 118/2011 al 31/12/2016 (euro) | Eme Gestore                   | Note  |
|--|--|---|--|--------|------------|---------------|-----------|---------|------------------|-------------------------------|----------------------|---------------------------------|--|--|--|-------------------------------|---|
| 31499  | TERRENI DEMANIALI  | 1.2.2.01.03.01.001  | Demaniale  | 57     | 101        | 6.130         | PG        | PERUGIA |                  | No                            | 24/07/2007           | TRASFERIMENTO A TITOLO GRATUITO | Valore catastale   | 0,00   | 0,00   | UMBRIA TPL E MOBILITA' S.p.A. |   |
| 31500  | TERRENI DEMANIALI  | 1.2.2.01.03.01.001  | Demaniale  | 57     | 1693       | 274           | PG        | PERUGIA |                  | No                            | 22/07/2009           | ACQUISIZIONE                    | Valore catastale   | 437,13   | 437,13   | UMBRIA TPL E MOBILITA' S.p.A. | Il valore del bene è stato determinato con il catasto Umbria Catastale in quanto non è conosciuto il valore di acquisizione |
| 31501  | TERRENI DEMANIALI  | 1.2.2.01.03.01.001  | Demaniale  | 57     | 614        | 8             | PG        | PERUGIA |                  | No                            | 22/07/2009           | ACQUISIZIONE                    | Valore catastale   | 13,00  | 13,00  | UMBRIA TPL E MOBILITA' S.p.A. | Il valore del bene è stato determinato con il catasto Umbria Catastale in quanto non è conosciuto il valore di acquisizione |
| 31502  | TERRENI DEMANIALI  | 1.2.2.01.03.01.001  | Demaniale  | 57     | 1694       | 693           | PG        | PERUGIA |                  | No                            | 22/07/2009           | ACQUISIZIONE                    | Valore catastale   | 1.105,00   | 1.105,00   | UMBRIA TPL E MOBILITA' S.p.A. | Il valore del bene è stato determinato con il catasto Umbria Catastale in quanto non è conosciuto il valore di acquisizione |
| 31503  | TERRENI DEMANIALI  | 1.2.2.01.03.01.001  | Demaniale  | 57     | 1695       | 220           | PG        | PERUGIA |                  | No                            | 22/07/2009           | ACQUISIZIONE                    | Valore catastale   | 351,00   | 351,00   | UMBRIA TPL E MOBILITA' S.p.A. | Il valore del bene è stato determinato con il catasto Umbria Catastale in quanto non è conosciuto il valore di acquisizione |
| 31504  | TERRENI DEMANIALI  | 1.2.2.01.03.01.001  | Demaniale  | 57     | 1696       | 12            | PG        | PERUGIA |                  | No                            | 22/07/2009           | ACQUISIZIONE                    | Valore catastale   | 19,50  | 19,50  | UMBRIA TPL E MOBILITA' S.p.A. | Il valore del bene è stato determinato con il catasto Umbria Catastale in quanto non è conosciuto il valore di acquisizione |
| 31505  | TERRENI DEMANIALI  | 1.2.2.01.03.01.001  | Demaniale  | 57     | 1700       | 10            | PG        | PERUGIA |                  | No                            | 22/07/2009           | ACQUISIZIONE                    | Valore catastale   | 16,25  | 16,25  | UMBRIA TPL E MOBILITA' S.p.A. | Il valore del bene è stato determinato con il catasto Umbria Catastale in quanto non è conosciuto il valore di acquisizione |
| 31506  | TERRENI DEMANIALI  | 1.2.2.01.03.01.001  | Demaniale  | 57     | 1701       | 2             | PG        | PERUGIA |                  | No                            | 22/07/2009           | ACQUISIZIONE                    | Valore catastale   | 3,25   | 3,25   | UMBRIA TPL E MOBILITA' S.p.A. | Il valore del bene è stato determinato con il catasto Umbria Catastale in quanto non è conosciuto il valore di acquisizione |
| 31507  | TERRENI DEMANIALI  | 1.2.2.01.03.01.001  | Demaniale  | 57     | 615        | 60            | PG        | PERUGIA |                  | No                            | 22/07/2009           | ACQUISIZIONE                    | Valore catastale   | 95,88  | 95,88  | UMBRIA TPL E MOBILITA' S.p.A. | Il valore del bene è stato determinato con il catasto Umbria Catastale in quanto non è conosciuto il valore di acquisizione |
| 31508  | TERRENI DEMANIALI  | 1.2.2.01.03.01.001  | Demaniale  | 57     | 1641       | 125           | PG        | PERUGIA |                  | No                            | 22/07/2009           | ACQUISIZIONE                    | Valore catastale   | 199,88   | 199,88   | UMBRIA TPL E MOBILITA' S.p.A. | Il valore del bene è stato determinato con il catasto Umbria Catastale in quanto non è conosciuto il valore di acquisizione |
| 31509  | TERRENI DEMANIALI  | 1.2.2.01.03.01.001  | Demaniale  | 57     | 1697       | 1             | PG        | PERUGIA |                  | No                            | 22/07/2009           | ACQUISIZIONE                    | Valore catastale   | 1,63   | 1,63   | UMBRIA TPL E MOBILITA' S.p.A. | Il valore del bene è stato determinato con il catasto Umbria Catastale in quanto non è conosciuto il valore di acquisizione |
| 31510  | TERRENI DEMANIALI  | 1.2.2.01.03.01.001  | Demaniale  | 57     | 1698       | 2             | PG        | PERUGIA |                  | No                            | 22/07/2009           | ACQUISIZIONE                    | Valore catastale   | 0,00   | 0,00   | UMBRIA TPL E MOBILITA' S.p.A. | Il valore del bene è stato determinato con il catasto Umbria Catastale in quanto non è conosciuto il valore di acquisizione |
| 31511  | TERRENI DEMANIALI  | 1.2.2.01.03.01.001  | Demaniale  | 72     | 30         | 1.710         | PG        | PERUGIA |                  | No                            | 24/07/2007           | TRASFERIMENTO A TITOLO GRATUITO | Valore catastale   | 143,00   | 143,00   | UMBRIA TPL E MOBILITA' S.p.A. |   |
| 31512  | TERRENI DEMANIALI  | 1.2.2.01.03.01.001  | Demaniale  | 72     | 63         | 90            | PG        | PERUGIA |                  | No                            | 24/07/2007           | TRASFERIMENTO A TITOLO GRATUITO | Valore catastale   | 8,13   | 8,13   | UMBRIA TPL E MOBILITA' S.p.A. |   |
| 31513  | TERRENI DEMANIALI  | 1.2.2.01.03.01.001  | Demaniale  | 73     | 22         | 4.380         | PG        | PERUGIA |                  | No                            | 24/07/2007           | TRASFERIMENTO A TITOLO GRATUITO | Valore catastale   | 0,00   | 0,00   | UMBRIA TPL E MOBILITA' S.p.A. |   |
| 31514  | TERRENI DEMANIALI  | 1.2.2.01.03.01.001  | Demaniale  | 73     | 42         | 5.110         | PG        | PERUGIA |                  | No                            | 24/07/2007           | TRASFERIMENTO A TITOLO GRATUITO | Valore catastale   | 0,00   | 0,00   | UMBRIA TPL E MOBILITA' S.p.A. |   |
| 31515  | TERRENI DEMANIALI  | 1.2.2.01.03.01.001  | Demaniale  | 74     | 61         | 9.450         | PG        | PERUGIA |                  | No                            | 24/07/2007           | TRASFERIMENTO A TITOLO GRATUITO | Valore catastale   | 0,00   | 0,00   | UMBRIA TPL E MOBILITA' S.p.A. |   |
| 31516  | TERRENI DEMANIALI  | 1.2.2.01.03.01.001  | Demaniale  | 86     | 44         | 30            | PG        | PERUGIA | BELVEDERE        | No                            | 13/11/2009           | TRASFERIMENTO A TITOLO GRATUITO | Valore catastale   | 3,25   | 3,25   | PROVINCIA                     |   |
| 31517  | TERRENI DEMANIALI  | 1.2.2.01.03.01.001  | Demaniale  | 86     | 45         | 120           | PG        | PERUGIA | BELVEDERE        | No                            | 13/11/2009           | TRASFERIMENTO A TITOLO GRATUITO | Valore catastale   | 0,00   | 0,00   | PROVINCIA                     |   |
| 31518  | TERRENI DEMANIALI  | 1.2.2.01.03.01.001  | Demaniale  | 86     | 46         | 4.200         | PG        | PERUGIA | BELVEDERE        | No                            | 13/11/2009           | TRASFERIMENTO A TITOLO GRATUITO | Valore catastale   | 175,50   | 175,50   | PROVINCIA                     |   |
| 31519  | TERRENI DEMANIALI  | 1.2.2.01.03.01.001  | Demaniale  | 86     | 47         | 270           | PG        | PERUGIA | BELVEDERE        | No                            | 13/11/2009           | TRASFERIMENTO A TITOLO GRATUITO | Valore catastale   | 35,75  | 35,75  | PROVINCIA                     |   |
| 31520  | TERRENI DEMANIALI  | 1.2.2.01.03.01.001  | Demaniale  | 86     | 48         | 800           | PG        | PERUGIA | BELVEDERE        | No                            | 13/11/2009           | TRASFERIMENTO A TITOLO GRATUITO | Valore catastale   | 34,13  | 34,13  | PROVINCIA                     |   |
| 31521  | TERRENI DEMANIALI  | 1.2.2.01.03.01.001  | Demaniale  | 86     | 49         | 480           | PG        | PERUGIA | BELVEDERE        | No                            | 13/11/2009           | TRASFERIMENTO A TITOLO GRATUITO | Valore catastale   | 19,50  | 19,50  | PROVINCIA                     |   |
| 31522  | TERRENI DEMANIALI  | 1.2.2.01.03.01.001  | Demaniale  | 86     | 50         | 1.700         | PG        | PERUGIA | BELVEDERE        | No                            | 13/11/2009           | TRASFERIMENTO A TITOLO GRATUITO | Valore catastale   | 286,00   | 286,00   | PROVINCIA                     |   |
| 31523  | TERRENI DEMANIALI  | 1.2.2.01.03.01.001  | Demaniale  | 86     | 51         | 800           | PG        | PERUGIA | BELVEDERE        | No                            | 13/11/2009           | TRASFERIMENTO A TITOLO GRATUITO | Valore catastale   | 235,63   | 235,63   | PROVINCIA                     |   |
| 31524  | TERRENI DEMANIALI  | 1.2.2.01.03.01.001  | Demaniale  | 86     | 16         | 1.160         | PG        | PERUGIA | BELVEDERE        | No                            | 24/07/2007           | TRASFERIMENTO A TITOLO GRATUITO | Valore catastale   | 1.314,63   | 1.314,63   | UMBRIA TPL E MOBILITA' S.p.A. |   |
| 31525  | TERRENI DEMANIALI  | 1.2.2.01.03.01.001  | Demaniale  | 98     | 28         | 11.880        | PG        | PERUGIA |                  | No                            | 24/07/2007           | TRASFERIMENTO A TITOLO GRATUITO | Valore catastale   | 0,00   | 0,00   | UMBRIA TPL E MOBILITA' S.p.A. |   |
| 31526  | TERRENI DEMANIALI  | 1.2.2.01.03.01.001  | Demaniale  | 99     | 43         | 6.640         | PG        | PERUGIA |                  | No                            | 24/07/2007           | TRASFERIMENTO A TITOLO GRATUITO | Valore catastale   | 0,00   | 0,00   | UMBRIA TPL E MOBILITA' S.p.A. |   |
| 31527  | TERRENI DEMANIALI  | 1.2.2.01.03.01.001  | Demaniale  | 99     | 71         | 7.870         | PG        | PERUGIA |                  | No                            | 24/07/2007           | TRASFERIMENTO A TITOLO GRATUITO | Valore catastale   | 0,00   | 0,00   | UMBRIA TPL E MOBILITA' S.p.A. |   |
| 31528  | TERRENI DEMANIALI  | 1.2.2.01.03.01.001  | Demaniale  | 99     | 77         | 840           | PG        | PERUGIA |                  | No                            | 24/07/2007           | TRASFERIMENTO A TITOLO GRATUITO | Valore catastale   | 1.339,00   | 1.339,00   | UMBRIA TPL E MOBILITA' S.p.A. |   |
| 31529  | TERRENI DEMANIALI  | 1.2.2.01.03.01.001  | Demaniale  | 99     | 97         | 30            | PG        | PERUGIA |                  | No                            | 24/07/2007           | TRASFERIMENTO A TITOLO GRATUITO | Valore catastale   | 3,25   | 3,25   | UMBRIA TPL E MOBILITA' S.p.A. |   |
| 31530  | TERRENI DEMANIALI  | 1.2.2.01.03.01.001  | Demaniale  | 106    | 120        | 3.580         | PG        | PERUGIA | STR. DEL FAGGETO | No                            | 13/11/2009           | TRASFERIMENTO A TITOLO GRATUITO | Valore catastale   | 601,25   | 601,25   | PROVINCIA                     |   |
| 31531  | TERRENI DEMANIALI  | 1.2.2.01.03.01.001  | Demaniale  | 106    | 129        | 660           | PG        | PERUGIA | VIA EUCLUBINA    | No                            | 13/11/2009           | TRASFERIMENTO A TITOLO GRATUITO | Valore catastale   | 193,38   | 193,38   | PROVINCIA                     |   |

**PATRIMONIO IMMOBILIARE REGIONE UMBRIA**  
**Prospetto Terreni al 31/12/2017**

| Numero identificativo (da sistema informativo) | Classificazione secondo il piano dei conti dello Stato Patrimoniale in base al D.lgs. 118/2011 (descrizione) | Classificazione secondo il piano dei conti dello Stato Patrimoniale in base al D.lgs. 118/2011 (Codice) | Classificazione ai sensi del codice civile (demaniale/disponibile/indisponibile) | Foglio | Particella | Superficie mq | Provincia | Comune  | Località         | Bene soggetto ad ammortamento | Data di acquisizione | Modalità di acquisizione        | Criterio di valutazione secondo i principi del D.lgs. 118/2011 | Valore dell'immobile secondo i principi del D.lgs. 118/2011 al 31/12/2017 (euro) | Valore dell'immobile secondo i principi del D.lgs. 118/2011 al 31/12/2016 (euro) | Ente Gestore | Note |
|--|--|---|--|--------|------------|---------------|-----------|---------|------------------|-------------------------------|----------------------|---------------------------------|--|--|--|--------------|------|
| 31532  | TERRENI DEMANIALI  | 1.2.2.01.03.01.001  | Demaniale  | 106    | 130        | 200           | PG        | PERUGIA | VIA EUQUIANA     | No                            | 13/11/2009           | TRASFERIMENTO A TITOLO GRATUITO | Valore catastale   | 56,50  | 56,50  | PROVINCIA    |      |
| 31533  | TERRENI DEMANIALI  | 1.2.2.01.03.01.001  | Demaniale  | 106    | 131        | 110           | PG        | PERUGIA | VIA EUQUIANA     | No                            | 13/11/2009           | TRASFERIMENTO A TITOLO GRATUITO | Valore catastale   | 0,00   | 0,00   | PROVINCIA    |      |
| 31534  | TERRENI DEMANIALI  | 1.2.2.01.03.01.001  | Demaniale  | 106    | 132        | 60            | PG        | PERUGIA | VIA EUQUIANA     | No                            | 13/11/2009           | TRASFERIMENTO A TITOLO GRATUITO | Valore catastale   | 0,00   | 0,00   | PROVINCIA    |      |
| 31535  | TERRENI DEMANIALI  | 1.2.2.01.03.01.001  | Demaniale  | 106    | 133        | 640           | PG        | PERUGIA | VIA EUQUIANA     | No                            | 13/11/2009           | TRASFERIMENTO A TITOLO GRATUITO | Valore catastale   | 168,50   | 168,50   | PROVINCIA    |      |
| 31536  | TERRENI DEMANIALI  | 1.2.2.01.03.01.001  | Demaniale  | 106    | 134        | 300           | PG        | PERUGIA | VIA EUQUIANA     | No                            | 13/11/2009           | TRASFERIMENTO A TITOLO GRATUITO | Valore catastale   | 87,75  | 87,75  | PROVINCIA    |      |
| 31537  | TERRENI DEMANIALI  | 1.2.2.01.03.01.001  | Demaniale  | 106    | 135        | 640           | PG        | PERUGIA | VIA EUQUIANA     | No                            | 13/11/2009           | TRASFERIMENTO A TITOLO GRATUITO | Valore catastale   | 107,25   | 107,25   | PROVINCIA    |      |
| 31538  | TERRENI DEMANIALI  | 1.2.2.01.03.01.001  | Demaniale  | 106    | 136        | 40            | PG        | PERUGIA | VIA EUQUIANA     | No                            | 13/11/2009           | TRASFERIMENTO A TITOLO GRATUITO | Valore catastale   | 6,50   | 6,50   | PROVINCIA    |      |
| 31539  | TERRENI DEMANIALI  | 1.2.2.01.03.01.001  | Demaniale  | 106    | 137        | 460           | PG        | PERUGIA | VIA EUQUIANA     | No                            | 13/11/2009           | TRASFERIMENTO A TITOLO GRATUITO | Valore catastale   | 76,00  | 76,00  | PROVINCIA    |      |
| 31540  | TERRENI DEMANIALI  | 1.2.2.01.03.01.001  | Demaniale  | 106    | 138        | 1.020         | PG        | PERUGIA | STR. DEL FAGGETO | No                            | 13/11/2009           | TRASFERIMENTO A TITOLO GRATUITO | Valore catastale   | 76,38  | 76,38  | PROVINCIA    |      |
| 31541  | TERRENI DEMANIALI  | 1.2.2.01.03.01.001  | Demaniale  | 106    | 139        | 120           | PG        | PERUGIA | STR. DEL FAGGETO | No                            | 13/11/2009           | TRASFERIMENTO A TITOLO GRATUITO | Valore catastale   | 9,75   | 9,75   | PROVINCIA    |      |
| 31542  | TERRENI DEMANIALI  | 1.2.2.01.03.01.001  | Demaniale  | 106    | 140        | 250           | PG        | PERUGIA | STR. DEL FAGGETO | No                            | 13/11/2009           | TRASFERIMENTO A TITOLO GRATUITO | Valore catastale   | 9,75   | 9,75   | PROVINCIA    |      |
| 31543  | TERRENI DEMANIALI  | 1.2.2.01.03.01.001  | Demaniale  | 107    | 4          | 1.100         | PG        | PERUGIA | VIA EUQUIANA     | No                            | 13/11/2009           | TRASFERIMENTO A TITOLO GRATUITO | Valore catastale   | 147,88   | 147,88   | PROVINCIA    |      |
| 31544  | TERRENI DEMANIALI  | 1.2.2.01.03.01.001  | Demaniale  | 107    | 46         | 120           | PG        | PERUGIA | VIA EUQUIANA     | No                            | 13/11/2009           | TRASFERIMENTO A TITOLO GRATUITO | Valore catastale   | 6,50   | 6,50   | PROVINCIA    |      |
| 31545  | TERRENI DEMANIALI  | 1.2.2.01.03.01.001  | Demaniale  | 107    | 47         | 2.420         | PG        | PERUGIA | VIA EUQUIANA     | No                            | 13/11/2009           | TRASFERIMENTO A TITOLO GRATUITO | Valore catastale   | 121,88   | 121,88   | PROVINCIA    |      |
| 31546  | TERRENI DEMANIALI  | 1.2.2.01.03.01.001  | Demaniale  | 107    | 48         | 190           | PG        | PERUGIA | VIA EUQUIANA     | No                            | 13/11/2009           | TRASFERIMENTO A TITOLO GRATUITO | Valore catastale   | 1,63   | 1,63   | PROVINCIA    |      |
| 31547  | TERRENI DEMANIALI  | 1.2.2.01.03.01.001  | Demaniale  | 107    | 49         | 90            | PG        | PERUGIA | VIA EUQUIANA     | No                            | 13/11/2009           | TRASFERIMENTO A TITOLO GRATUITO | Valore catastale   | 1,63   | 1,63   | PROVINCIA    |      |
| 31548  | TERRENI DEMANIALI  | 1.2.2.01.03.01.001  | Demaniale  | 107    | 50         | 30            | PG        | PERUGIA | VIA EUQUIANA     | No                            | 13/11/2009           | TRASFERIMENTO A TITOLO GRATUITO | Valore catastale   | 1,63   | 1,63   | PROVINCIA    |      |
| 31549  | TERRENI DEMANIALI  | 1.2.2.01.03.01.001  | Demaniale  | 107    | 52         | 150           | PG        | PERUGIA | VIA EUQUIANA     | No                            | 13/11/2009           | TRASFERIMENTO A TITOLO GRATUITO | Valore catastale   | 8,13   | 8,13   | PROVINCIA    |      |
| 31550  | TERRENI DEMANIALI  | 1.2.2.01.03.01.001  | Demaniale  | 107    | 53         | 70            | PG        | PERUGIA | VIA EUQUIANA     | No                            | 13/11/2009           | TRASFERIMENTO A TITOLO GRATUITO | Valore catastale   | 3,25   | 3,25   | PROVINCIA    |      |
| 31551  | TERRENI DEMANIALI  | 1.2.2.01.03.01.001  | Demaniale  | 107    | 54         | 930           | PG        | PERUGIA | VIA EUQUIANA     | No                            | 13/11/2009           | TRASFERIMENTO A TITOLO GRATUITO | Valore catastale   | 273,00   | 273,00   | PROVINCIA    |      |
| 31552  | TERRENI DEMANIALI  | 1.2.2.01.03.01.001  | Demaniale  | 107    | 55         | 1.940         | PG        | PERUGIA | VIA EUQUIANA     | No                            | 13/11/2009           | TRASFERIMENTO A TITOLO GRATUITO | Valore catastale   | 162,50   | 162,50   | PROVINCIA    |      |
| 31553  | TERRENI DEMANIALI  | 1.2.2.01.03.01.001  | Demaniale  | 107    | 56         | 4.340         | PG        | PERUGIA | VIA EUQUIANA     | No                            | 13/11/2009           | TRASFERIMENTO A TITOLO GRATUITO | Valore catastale   | 364,00   | 364,00   | PROVINCIA    |      |
| 31554  | TERRENI DEMANIALI  | 1.2.2.01.03.01.001  | Demaniale  | 107    | 57         | 1.180         | PG        | PERUGIA | VIA EUQUIANA     | No                            | 13/11/2009           | TRASFERIMENTO A TITOLO GRATUITO | Valore catastale   | 99,13  | 99,13  | PROVINCIA    |      |
| 31555  | TERRENI DEMANIALI  | 1.2.2.01.03.01.001  | Demaniale  | 107    | 58         | 90            | PG        | PERUGIA | VIA EUQUIANA     | No                            | 13/11/2009           | TRASFERIMENTO A TITOLO GRATUITO | Valore catastale   | 8,13   | 8,13   | PROVINCIA    |      |
| 31556  | TERRENI DEMANIALI  | 1.2.2.01.03.01.001  | Demaniale  | 107    | 59         | 40            | PG        | PERUGIA | VIA EUQUIANA     | No                            | 13/11/2009           | TRASFERIMENTO A TITOLO GRATUITO | Valore catastale   | 3,25   | 3,25   | PROVINCIA    |      |
| 31557  | TERRENI DEMANIALI  | 1.2.2.01.03.01.001  | Demaniale  | 107    | 136        | 3.782         | PG        | PERUGIA | VIA EUQUIANA     | No                            | 13/11/2009           | TRASFERIMENTO A TITOLO GRATUITO | Valore catastale   | 191,75   | 191,75   | PROVINCIA    |      |
| 31558  | TERRENI DEMANIALI  | 1.2.2.01.03.01.001  | Demaniale  | 108    | 18         | 560           | PG        | PERUGIA | VIA EUQUIANA     | No                            | 13/11/2009           | TRASFERIMENTO A TITOLO GRATUITO | Valore catastale   | 47,13  | 47,13  | PROVINCIA    |      |
| 31559  | TERRENI DEMANIALI  | 1.2.2.01.03.01.001  | Demaniale  | 108    | 35         | 360           | PG        | PERUGIA | VIA EUQUIANA     | No                            | 13/11/2009           | TRASFERIMENTO A TITOLO GRATUITO | Valore catastale   | 16,25  | 16,25  | PROVINCIA    |      |
| 31560  | TERRENI DEMANIALI  | 1.2.2.01.03.01.001  | Demaniale  | 108    | 191        | 610           | PG        | PERUGIA | VIA EUQUIANA     | No                            | 13/11/2009           | TRASFERIMENTO A TITOLO GRATUITO | Valore catastale   | 52,00  | 52,00  | PROVINCIA    |      |
| 31561  | TERRENI DEMANIALI  | 1.2.2.01.03.01.001  | Demaniale  | 108    | 192        | 400           | PG        | PERUGIA | VIA EUQUIANA     | No                            | 13/11/2009           | TRASFERIMENTO A TITOLO GRATUITO | Valore catastale   | 302,25   | 302,25   | PROVINCIA    |      |
| 31562  | TERRENI DEMANIALI  | 1.2.2.01.03.01.001  | Demaniale  | 108    | 193        | 15            | PG        | PERUGIA | VIA EUQUIANA     | No                            | 13/11/2009           | TRASFERIMENTO A TITOLO GRATUITO | Valore catastale   | 11,38  | 11,38  | PROVINCIA    |      |
| 31563  | TERRENI DEMANIALI  | 1.2.2.01.03.01.001  | Demaniale  | 108    | 194        | 5             | PG        | PERUGIA | VIA EUQUIANA     | No                            | 13/11/2009           | TRASFERIMENTO A TITOLO GRATUITO | Valore catastale   | 3,25   | 3,25   | PROVINCIA    |      |
| 31564  | TERRENI DEMANIALI  | 1.2.2.01.03.01.001  | Demaniale  | 108    | 195        | 680           | PG        | PERUGIA | VIA EUQUIANA     | No                            | 13/11/2009           | TRASFERIMENTO A TITOLO GRATUITO | Valore catastale   | 656,50   | 656,50   | PROVINCIA    |      |

**PATRIMONIO IMMOBILIARE REGIONE UMBRIA**  
**Prospetto Terreni al 31/12/2017**

| Numero identificativo (da sistema informativo) | Classificazione secondo il piano dei conti dello Stato Patrimoniale in base al D.lgs. 118/2011 (descrizione) | Classificazione secondo il piano dei conti dello Stato Patrimoniale in base al D.lgs. 118/2011 (Codice) | Classificazione ai sensi del codice civile (demaniale/disponibile, indisponibile) | Foglio | Particella | Superficie mq | Provincia | Comune  | Località    | Bene soggetto ad ammortamento | Data di acquisizione | Modalità di acquisizione        | Criterio di valutazione secondo i principi del D.lgs. 118/2011 | Valore dell'immobile secondo i principi del D.lgs. 118/2011 al 31/12/2017 (euro) | Valore dell'immobile secondo i principi del D.lgs. 118/2011 al 31/12/2016 (euro) | Eme Gestore                   | Note  |
|--|--|---|---|--------|------------|---------------|-----------|---------|-------------|-------------------------------|----------------------|---------------------------------|--|--|--|-------------------------------|---|
| 31565  | TERRENI DEMANIALI  | 1.2.2.01.03.01.001  | Demaniale   | 108    | 196        | 160           | PG        | PERUGIA | VIA EUQUINA | No                            | 13/11/2009           | TRASFERIMENTO A TITOLO GRATUITO | Valore catastale   | 0,00   | 0,00   | PROVINCIA                     |   |
| 31566  | TERRENI DEMANIALI  | 1.2.2.01.03.01.001  | Demaniale   | 108    | 197        | 1.480         | PG        | PERUGIA | VIA EUQUINA | No                            | 13/11/2009           | TRASFERIMENTO A TITOLO GRATUITO | Valore catastale   | 435,50   | 435,50   | PROVINCIA                     |   |
| 31567  | TERRENI DEMANIALI  | 1.2.2.01.03.01.001  | Demaniale   | 108    | 198        | 170           | PG        | PERUGIA | VIA EUQUINA | No                            | 13/11/2009           | TRASFERIMENTO A TITOLO GRATUITO | Valore catastale   | 50,38  | 50,38  | PROVINCIA                     |   |
| 31568  | TERRENI DEMANIALI  | 1.2.2.01.03.01.001  | Demaniale   | 108    | 199        | 20            | PG        | PERUGIA | VIA EUQUINA | No                            | 13/11/2009           | TRASFERIMENTO A TITOLO GRATUITO | Valore catastale   | 3,25   | 3,25   | PROVINCIA                     |   |
| 31569  | TERRENI DEMANIALI  | 1.2.2.01.03.01.001  | Demaniale   | 108    | 200        | 800           | PG        | PERUGIA | VIA EUQUINA | No                            | 13/11/2009           | TRASFERIMENTO A TITOLO GRATUITO | Valore catastale   | 235,63   | 235,63   | PROVINCIA                     |   |
| 31570  | TERRENI DEMANIALI  | 1.2.2.01.03.01.001  | Demaniale   | 125    | 10         | 1.400         | PG        | PERUGIA |             | No                            | 24/07/2007           | TRASFERIMENTO A TITOLO GRATUITO | Valore catastale   | 0,00   | 0,00   | UMBRIA TPL E MOBILITA' S.p.A. |   |
| 31571  | TERRENI DEMANIALI  | 1.2.2.01.03.01.001  | Demaniale   | 125    | 15         | 6.630         | PG        | PERUGIA |             | No                            | 24/07/2007           | TRASFERIMENTO A TITOLO GRATUITO | Valore catastale   | 0,00   | 0,00   | UMBRIA TPL E MOBILITA' S.p.A. |   |
| 31572  | TERRENI DEMANIALI  | 1.2.2.01.03.01.001  | Demaniale   | 125    | 30         | 1.620         | PG        | PERUGIA |             | No                            | 24/07/2007           | TRASFERIMENTO A TITOLO GRATUITO | Valore catastale   | 0,00   | 0,00   | UMBRIA TPL E MOBILITA' S.p.A. |   |
| 31573  | TERRENI DEMANIALI  | 1.2.2.01.03.01.001  | Demaniale   | 127    | 36         | 4.880         | PG        | PERUGIA |             | No                            | 24/07/2007           | TRASFERIMENTO A TITOLO GRATUITO | Valore catastale   | 0,00   | 0,00   | UMBRIA TPL E MOBILITA' S.p.A. |   |
| 31574  | TERRENI DEMANIALI  | 1.2.2.01.03.01.001  | Demaniale   | 127    | 49         | 330           | PG        | PERUGIA |             | No                            | 24/07/2007           | TRASFERIMENTO A TITOLO GRATUITO | Valore catastale   | 511,88   | 511,88   | UMBRIA TPL E MOBILITA' S.p.A. |   |
| 31575  | TERRENI DEMANIALI  | 1.2.2.01.03.01.001  | Demaniale   | 127    | 50         | 2.250         | PG        | PERUGIA |             | No                            | 24/07/2007           | TRASFERIMENTO A TITOLO GRATUITO | Valore catastale   | 0,00   | 0,00   | UMBRIA TPL E MOBILITA' S.p.A. |   |
| 31576  | TERRENI DEMANIALI  | 1.2.2.01.03.01.001  | Demaniale   | 134    | 317        | 560           | PG        | PERUGIA | VIA EUQUINA | No                            | 13/11/2009           | TRASFERIMENTO A TITOLO GRATUITO | Valore catastale   | 633,75   | 633,75   | PROVINCIA                     |   |
| 31577  | TERRENI DEMANIALI  | 1.2.2.01.03.01.001  | Demaniale   | 134    | 356        | 4.480         | PG        | PERUGIA | VIA EUQUINA | No                            | 13/11/2009           | TRASFERIMENTO A TITOLO GRATUITO | Valore catastale   | 375,38   | 375,38   | PROVINCIA                     |   |
| 31578  | TERRENI DEMANIALI  | 1.2.2.01.03.01.001  | Demaniale   | 134    | 358        | 2.680         | PG        | PERUGIA | VIA EUQUINA | No                            | 13/11/2009           | TRASFERIMENTO A TITOLO GRATUITO | Valore catastale   | 2.024,75   | 2.024,75   | PROVINCIA                     |   |
| 31579  | TERRENI DEMANIALI  | 1.2.2.01.03.01.001  | Demaniale   | 134    | 359        | 3.770         | PG        | PERUGIA | VIA EUQUINA | No                            | 13/11/2009           | TRASFERIMENTO A TITOLO GRATUITO | Valore catastale   | 157,63   | 157,63   | PROVINCIA                     |   |
| 31580  | TERRENI DEMANIALI  | 1.2.2.01.03.01.001  | Demaniale   | 134    | 361        | 2.540         | PG        | PERUGIA | VIA EUQUINA | No                            | 13/11/2009           | TRASFERIMENTO A TITOLO GRATUITO | Valore catastale   | 2.877,88   | 2.877,88   | PROVINCIA                     |   |
| 31581  | TERRENI DEMANIALI  | 1.2.2.01.03.01.001  | Demaniale   | 134    | 362        | 1.480         | PG        | PERUGIA | VIA EUQUINA | No                            | 13/11/2009           | TRASFERIMENTO A TITOLO GRATUITO | Valore catastale   | 1.677,00   | 1.677,00   | PROVINCIA                     |   |
| 31582  | TERRENI DEMANIALI  | 1.2.2.01.03.01.001  | Demaniale   | 134    | 458        | 4.220         | PG        | PERUGIA | VIA EUQUINA | No                            | 13/11/2009           | TRASFERIMENTO A TITOLO GRATUITO | Valore catastale   | 1.239,88   | 1.239,88   | PROVINCIA                     |   |
| 31583  | TERRENI DEMANIALI  | 1.2.2.01.03.01.001  | Demaniale   | 135    | 76         | 4.480         | PG        | PERUGIA | VIA EUQUINA | No                            | 13/11/2009           | TRASFERIMENTO A TITOLO GRATUITO | Valore catastale   | 5.076,50   | 5.076,50   | PROVINCIA                     |   |
| 31584  | TERRENI DEMANIALI  | 1.2.2.01.03.01.001  | Demaniale   | 159    | 28         | 7.900         | PG        | PERUGIA |             | No                            | 24/07/2007           | TRASFERIMENTO A TITOLO GRATUITO | Valore catastale   | 0,00   | 0,00   | UMBRIA TPL E MOBILITA' S.p.A. |   |
| 31585  | TERRENI DEMANIALI  | 1.2.2.01.03.01.001  | Demaniale   | 159    | 117        | 3.840         | PG        | PERUGIA |             | No                            | 24/07/2007           | TRASFERIMENTO A TITOLO GRATUITO | Valore catastale   | 0,00   | 0,00   | UMBRIA TPL E MOBILITA' S.p.A. |   |
| 31586  | TERRENI DEMANIALI  | 1.2.2.01.03.01.001  | Demaniale   | 159    | 765        | 280           | PG        | PERUGIA |             | No                            | 28/10/2010           | ESPROPRIO                       | Valore catastale   | 211,25   | 211,25   | UMBRIA TPL E MOBILITA' S.p.A. | Il valore del bene è stato determinato con il Catasto Unione Catastale in quanto non è ancora il valore di appoggio |
| 31587  | TERRENI DEMANIALI  | 1.2.2.01.03.01.001  | Demaniale   | 159    | 1391       | 1.064         | PG        | PERUGIA |             | No                            | 24/10/2010           | ESPROPRIO                       | Valore catastale   | 796,25   | 796,25   | UMBRIA TPL E MOBILITA' S.p.A. | Il valore del bene è stato determinato con il Catasto Unione Catastale in quanto non è ancora il valore di appoggio |
| 31588  | TERRENI DEMANIALI  | 1.2.2.01.03.01.001  | Demaniale   | 159    | 1411       | 81            | PG        | PERUGIA |             | No                            | 28/10/2010           | ESPROPRIO                       | Valore catastale   | 61,75  | 61,75  | UMBRIA TPL E MOBILITA' S.p.A. | Il valore del bene è stato determinato con il Catasto Unione Catastale in quanto non è ancora il valore di appoggio |
| 31589  | TERRENI DEMANIALI  | 1.2.2.01.03.01.001  | Demaniale   | 159    | 1412       | 2.366         | PG        | PERUGIA |             | No                            | 28/10/2010           | ESPROPRIO                       | Valore catastale   | 1.767,50   | 1.767,50   | UMBRIA TPL E MOBILITA' S.p.A. | Il valore del bene è stato determinato con il Catasto Unione Catastale in quanto non è ancora il valore di appoggio |
| 31590  | TERRENI DEMANIALI  | 1.2.2.01.03.01.001  | Demaniale   | 159    | 1414       | 404           | PG        | PERUGIA |             | No                            | 28/10/2010           | ESPROPRIO                       | Valore catastale   | 305,50   | 305,50   | UMBRIA TPL E MOBILITA' S.p.A. | Il valore del bene è stato determinato con il Catasto Unione Catastale in quanto non è ancora il valore di appoggio |
| 31591  | TERRENI DEMANIALI  | 1.2.2.01.03.01.001  | Demaniale   | 159    | 1415       | 162           | PG        | PERUGIA |             | No                            | 28/10/2010           | ESPROPRIO                       | Valore catastale   | 121,88   | 121,88   | UMBRIA TPL E MOBILITA' S.p.A. | Il valore del bene è stato determinato con il Catasto Unione Catastale in quanto non è ancora il valore di appoggio |
| 31592  | TERRENI DEMANIALI  | 1.2.2.01.03.01.001  | Demaniale   | 159    | 1416       | 249           | PG        | PERUGIA |             | No                            | 28/10/2010           | ESPROPRIO                       | Valore catastale   | 0,00   | 0,00   | UMBRIA TPL E MOBILITA' S.p.A. | Il valore del bene è stato determinato con il Catasto Unione Catastale in quanto non è ancora il valore di appoggio |
| 31593  | TERRENI DEMANIALI  | 1.2.2.01.03.01.001  | Demaniale   | 159    | 1417       | 151           | PG        | PERUGIA |             | No                            | 28/10/2010           | ESPROPRIO                       | Valore catastale   | 113,75   | 113,75   | UMBRIA TPL E MOBILITA' S.p.A. | Il valore del bene è stato determinato con il Catasto Unione Catastale in quanto non è ancora il valore di appoggio |
| 31594  | TERRENI DEMANIALI  | 1.2.2.01.03.01.001  | Demaniale   | 159    | 1419       | 84            | PG        | PERUGIA |             | No                            | 24/10/2010           | ESPROPRIO                       | Valore catastale   | 63,38  | 63,38  | UMBRIA TPL E MOBILITA' S.p.A. | Il valore del bene è stato determinato con il Catasto Unione Catastale in quanto non è ancora il valore di appoggio |
| 31595  | TERRENI DEMANIALI  | 1.2.2.01.03.01.001  | Demaniale   | 159    | 1421       | 485           | PG        | PERUGIA |             | No                            | 28/02/2010           | ESPROPRIO                       | Valore catastale   | 373,75   | 373,75   | UMBRIA TPL E MOBILITA' S.p.A. | Il valore del bene è stato determinato con il Catasto Unione Catastale in quanto non è ancora il valore di appoggio |
| 31596  | TERRENI DEMANIALI  | 1.2.2.01.03.01.001  | Demaniale   | 159    | 1426       | 349           | PG        | PERUGIA |             | No                            | 28/10/2010           | ESPROPRIO                       | Valore catastale   | 0,00   | 0,00   | UMBRIA TPL E MOBILITA' S.p.A. | Il valore del bene è stato determinato con il Catasto Unione Catastale in quanto non è ancora il valore di appoggio |
| 31597  | TERRENI DEMANIALI  | 1.2.2.01.03.01.001  | Demaniale   | 159    | 1570       | 63            | PG        | PERUGIA |             | No                            | 28/10/2010           | ESPROPRIO                       | Valore catastale   | 47,13  | 47,13  | UMBRIA TPL E MOBILITA' S.p.A. | Il valore del bene è stato determinato con il Catasto Unione Catastale in quanto non è ancora il valore di appoggio |

**PATRIMONIO IMMOBILIARE REGIONE UMBRIA**  
**Prospetto Terreni al 31/12/2017**

| Numero identificativo (da sistema informativo) | Classificazione secondo il piano dei conti dello Stato Patrimoniale in base al D.lgs. 118/2011 (descrizione) | Classificazione secondo il piano dei conti dello Stato Patrimoniale in base al D.lgs. 118/2011 (Codice) | Classificazione ai sensi del codice civile (demaniale/disponibile/indisponibile) | Foglio | Particella | Superficie mq | Provincia | Comune  | Località | Bene soggetto ad ammortamento | Data di acquisizione | Modalità di acquisizione        | Criterio di valutazione secondo i principi del D.lgs. 118/2011 | Valore dell'immobile secondo i principi del D.lgs. 118/2011 al 31/12/2017 (euro) | Valore dell'immobile secondo i principi del D.lgs. 118/2011 al 31/12/2016 (euro) | Eme Gestore                   | Note   |
|--|--|---|--|--------|------------|---------------|-----------|---------|----------|-------------------------------|----------------------|---------------------------------|--|--|--|-------------------------------|--|
| 31598  | TERRENI DEMANIALI  | 1.2.2.01.03.01.001  | Demaniale  | 159    | 1571       | 100           | PG        | PERUGIA |          | No                            | 28/10/2010           | ESPROPRIO                       | Valore catastale   | 0,00   | 0,00   | UMBRIA TPL E MOBILITA' S.p.A. | Il valore del bene è stato determinato con il Catasto Valore Catastale in quanto non è concesso il valore di appoggio.                                 |
| 31599  | TERRENI DEMANIALI  | 1.2.2.01.03.01.001  | Demaniale  | 159    | 1574       | 112           | PG        | PERUGIA |          | No                            | 28/10/2010           | ESPROPRIO                       | Valore catastale   | 84,50  | 84,50  | UMBRIA TPL E MOBILITA' S.p.A. | Il valore del bene è stato determinato con il Catasto Valore Catastale in quanto non è concesso il valore di appoggio.                                 |
| 31600  | TERRENI DEMANIALI  | 1.2.2.01.03.01.001  | Demaniale  | 159    | 1593       | 6             | PG        | PERUGIA |          | No                            | 28/10/2010           | ESPROPRIO                       | Valore catastale   | 4,88   | 4,88   | UMBRIA TPL E MOBILITA' S.p.A. | Il valore del bene è stato determinato con il Catasto Valore Catastale in quanto non è concesso il valore di appoggio.                                 |
| 31601  | TERRENI DEMANIALI  | 1.2.2.01.03.01.001  | Demaniale  | 159    | 1594       | 2             | PG        | PERUGIA |          | No                            | 28/10/2010           | ESPROPRIO                       | Valore catastale   | 1,63   | 1,63   | UMBRIA TPL E MOBILITA' S.p.A. | Il valore del bene è stato determinato con il Catasto Valore Catastale in quanto non è concesso il valore di appoggio.                                 |
| 31602  | TERRENI DEMANIALI  | 1.2.2.01.03.01.001  | Demaniale  | 159    | 1578       | 14            | PG        | PERUGIA |          | No                            | 28/10/2010           | ESPROPRIO                       | Valore catastale   | 11,38  | 11,38  | UMBRIA TPL E MOBILITA' S.p.A. | Il valore del bene è stato determinato con il Catasto Valore Catastale in quanto non è concesso il valore di appoggio.                                 |
| 31603  | TERRENI DEMANIALI  | 1.2.2.01.03.01.001  | Demaniale  | 160    | 25         | 21.440        | PG        | PERUGIA |          | No                            | 24/07/2007           | TRASFERIMENTO A TITOLO GRATUITO | Valore catastale   | 0,00   | 0,00   | UMBRIA TPL E MOBILITA' S.p.A. |  |
| 31604  | TERRENI DEMANIALI  | 1.2.2.01.03.01.001  | Demaniale  | 160    | 57         | 1.770         | PG        | PERUGIA |          | No                            | 24/07/2007           | TRASFERIMENTO A TITOLO GRATUITO | Valore catastale   | 0,00   | 0,00   | UMBRIA TPL E MOBILITA' S.p.A. |  |
| 31605  | TERRENI DEMANIALI  | 1.2.2.01.03.01.001  | Demaniale  | 160    | 64         | 100           | PG        | PERUGIA |          | No                            | 24/07/2007           | TRASFERIMENTO A TITOLO GRATUITO | Valore catastale   | 0,00   | 0,00   | UMBRIA TPL E MOBILITA' S.p.A. |  |
| 31606  | TERRENI DEMANIALI  | 1.2.2.01.03.01.001  | Demaniale  | 160    | 169        | 20            | PG        | PERUGIA |          | No                            | 21/01/2010           | ACQUISIZIONE                    | Valore catastale   | 0,00   | 0,00   | UMBRIA TPL E MOBILITA' S.p.A. | Il valore del bene è stato determinato con il Catasto Valore Catastale in quanto non è concesso il valore di appoggio.                                 |
| 31607  | TERRENI DEMANIALI  | 1.2.2.01.03.01.001  | Demaniale  | 160    | 698        | 321           | PG        | PERUGIA |          | No                            | 21/01/2010           | ACQUISIZIONE                    | Valore catastale   | 511,88   | 511,88   | UMBRIA TPL E MOBILITA' S.p.A. | Il valore del bene è stato determinato con il Catasto Valore Catastale in quanto non è concesso il valore di appoggio.                                 |
| 31608  | TERRENI DEMANIALI  | 1.2.2.01.03.01.001  | Demaniale  | 178    | 819        | 56            | PG        | PERUGIA |          | No                            | 28/10/2010           | ESPROPRIO                       | Valore catastale   | 0,00   | 0,00   | UMBRIA TPL E MOBILITA' S.p.A. | Il valore del bene è stato determinato con il Catasto Valore Catastale in quanto non è concesso il valore di appoggio.                                 |
| 31609  | TERRENI DEMANIALI  | 1.2.2.01.03.01.001  | Demaniale  | 178    | 820        | 2.150         | PG        | PERUGIA |          | No                            | 28/10/2010           | ESPROPRIO                       | Valore catastale   | 1.623,38   | 1.623,38   | UMBRIA TPL E MOBILITA' S.p.A. | Il valore del bene è stato determinato con il Catasto Valore Catastale in quanto non è concesso il valore di appoggio.                                 |
| 31610  | TERRENI DEMANIALI  | 1.2.2.01.03.01.001  | Demaniale  | 178    | 821        | 480           | PG        | PERUGIA |          | No                            | 28/10/2010           | ESPROPRIO                       | Valore catastale   | 0,00   | 0,00   | UMBRIA TPL E MOBILITA' S.p.A. | Il valore del bene è stato determinato con il Catasto Valore Catastale in quanto non è concesso il valore di appoggio.                                 |
| 31611  | TERRENI DEMANIALI  | 1.2.2.01.03.01.001  | Demaniale  | 178    | 848        | 14            | PG        | PERUGIA |          | No                            | 28/10/2010           | ESPROPRIO                       | Valore catastale   | 11,38  | 11,38  | UMBRIA TPL E MOBILITA' S.p.A. | Il valore del bene è stato determinato con il Catasto Valore Catastale in quanto non è concesso il valore di appoggio.                                 |
| 31612  | TERRENI DEMANIALI  | 1.2.2.01.03.01.001  | Demaniale  | 178    | 849        | 10            | PG        | PERUGIA |          | No                            | 28/10/2010           | ESPROPRIO                       | Valore catastale   | 8,13   | 8,13   | UMBRIA TPL E MOBILITA' S.p.A. | Il valore del bene è stato determinato con il Catasto Valore Catastale in quanto non è concesso il valore di appoggio.                                 |
| 31613  | TERRENI DEMANIALI  | 1.2.2.01.03.01.001  | Demaniale  | 178    | 852        | 41            | PG        | PERUGIA |          | No                            | 28/10/2010           | ESPROPRIO                       | Valore catastale   | 30,88  | 30,88  | UMBRIA TPL E MOBILITA' S.p.A. | Il valore del bene è stato determinato con il Catasto Valore Catastale in quanto non è concesso il valore di appoggio.                                 |
| 31614  | TERRENI DEMANIALI  | 1.2.2.01.03.01.001  | Demaniale  | 178    | 854        | 46            | PG        | PERUGIA |          | No                            | 28/10/2010           | ESPROPRIO                       | Valore catastale   | 34,13  | 34,13  | UMBRIA TPL E MOBILITA' S.p.A. | Il valore del bene è stato determinato con il Catasto Valore Catastale in quanto non è concesso il valore di appoggio.                                 |
| 31615  | TERRENI DEMANIALI  | 1.2.2.01.03.01.001  | Demaniale  | 179    | 48         | 5.430         | PG        | PERUGIA |          | No                            | 24/07/2007           | TRASFERIMENTO A TITOLO GRATUITO | Valore catastale   | 0,00   | 0,00   | UMBRIA TPL E MOBILITA' S.p.A. |  |
| 31616  | TERRENI DEMANIALI  | 1.2.2.01.03.01.001  | Demaniale  | 179    | 59         | 4.800         | PG        | PERUGIA |          | No                            | 24/07/2007           | TRASFERIMENTO A TITOLO GRATUITO | Valore catastale   | 0,00   | 0,00   | UMBRIA TPL E MOBILITA' S.p.A. |  |
| 31617  | TERRENI DEMANIALI  | 1.2.2.01.03.01.001  | Demaniale  | 179    | 101        | 263           | PG        | PERUGIA |          | No                            | 24/10/2010           | ESPROPRIO                       | Valore catastale   | 297,38   | 297,38   | UMBRIA TPL E MOBILITA' S.p.A. | Il valore del bene è stato determinato con il Catasto Valore Catastale in quanto non è concesso il valore di appoggio.                                 |
| 31618  | TERRENI DEMANIALI  | 1.2.2.01.03.01.001  | Demaniale  | 179    | 713        | 2.066         | PG        | PERUGIA |          | No                            | 28/10/2010           | ESPROPRIO                       | Valore catastale   | 2.868,13   | 2.868,13   | UMBRIA TPL E MOBILITA' S.p.A. | Il valore del bene è stato determinato con il Catasto Valore Catastale in quanto non è concesso il valore di appoggio.                                 |
| 31619  | TERRENI DEMANIALI  | 1.2.2.01.03.01.001  | Demaniale  | 179    | 715        | 146           | PG        | PERUGIA |          | No                            | 28/10/2010           | ESPROPRIO                       | Valore catastale   | 165,75   | 165,75   | UMBRIA TPL E MOBILITA' S.p.A. | Il valore del bene è stato determinato con il Catasto Valore Catastale in quanto non è concesso il valore di appoggio.                                 |
| 31620  | TERRENI DEMANIALI  | 1.2.2.01.03.01.001  | Demaniale  | 179    | 716        | 21            | PG        | PERUGIA |          | No                            | 28/10/2010           | ESPROPRIO                       | Valore catastale   | 24,38  | 24,38  | UMBRIA TPL E MOBILITA' S.p.A. | Il valore del bene è stato determinato con il Catasto Valore Catastale in quanto non è concesso il valore di appoggio.                                 |
| 31621  | TERRENI DEMANIALI  | 1.2.2.01.03.01.001  | Demaniale  | 179    | 717        | 8             | PG        | PERUGIA |          | No                            | 28/10/2010           | ESPROPRIO                       | Valore catastale   | 16,25  | 9,75   | UMBRIA TPL E MOBILITA' S.p.A. | Il valore del bene è stato determinato con il Catasto Valore Catastale in quanto non è concesso il valore di appoggio. <b>Autonomia Catastale 2017</b> |
| 31622  | TERRENI DEMANIALI  | 1.2.2.01.03.01.001  | Demaniale  | 179    | 721        | 577           | PG        | PERUGIA |          | No                            | 24/10/2010           | ESPROPRIO                       | Valore catastale   | 653,25   | 653,25   | UMBRIA TPL E MOBILITA' S.p.A. | Il valore del bene è stato determinato con il Catasto Valore Catastale in quanto non è concesso il valore di appoggio.                                 |
| 31623  | TERRENI DEMANIALI  | 1.2.2.01.03.01.001  | Demaniale  | 179    | 722        | 7             | PG        | PERUGIA |          | No                            | 28/10/2010           | ESPROPRIO                       | Valore catastale   | 0,00   | 0,00   | UMBRIA TPL E MOBILITA' S.p.A. | Il valore del bene è stato determinato con il Catasto Valore Catastale in quanto non è concesso il valore di appoggio.                                 |
| 31624  | TERRENI DEMANIALI  | 1.2.2.01.03.01.001  | Demaniale  | 179    | 723        | 11            | PG        | PERUGIA |          | No                            | 28/10/2010           | ESPROPRIO                       | Valore catastale   | 8,13   | 8,13   | UMBRIA TPL E MOBILITA' S.p.A. | Il valore del bene è stato determinato con il Catasto Valore Catastale in quanto non è concesso il valore di appoggio.                                 |
| 31625  | TERRENI DEMANIALI  | 1.2.2.01.03.01.001  | Demaniale  | 179    | 724        | 9             | PG        | PERUGIA |          | No                            | 28/10/2010           | ESPROPRIO                       | Valore catastale   | 0,00   | 0,00   | UMBRIA TPL E MOBILITA' S.p.A. | Il valore del bene è stato determinato con il Catasto Valore Catastale in quanto non è concesso il valore di appoggio.                                 |
| 31626  | TERRENI DEMANIALI  | 1.2.2.01.03.01.001  | Demaniale  | 179    | 725        | 834           | PG        | PERUGIA |          | No                            | 28/10/2010           | ESPROPRIO                       | Valore catastale   | 0,00   | 0,00   | UMBRIA TPL E MOBILITA' S.p.A. | Il valore del bene è stato determinato con il Catasto Valore Catastale in quanto non è concesso il valore di appoggio.                                 |
| 31627  | TERRENI DEMANIALI  | 1.2.2.01.03.01.001  | Demaniale  | 179    | 887        | 7             | PG        | PERUGIA |          | No                            | 28/10/2010           | ESPROPRIO                       | Valore catastale   | 0,00   | 0,00   | UMBRIA TPL E MOBILITA' S.p.A. | Il valore del bene è stato determinato con il Catasto Valore Catastale in quanto non è concesso il valore di appoggio.                                 |
| 31628  | TERRENI DEMANIALI  | 1.2.2.01.03.01.001  | Demaniale  | 179    | 888        | 3             | PG        | PERUGIA |          | No                            | 28/10/2010           | ESPROPRIO                       | Valore catastale   | 0,00   | 0,00   | UMBRIA TPL E MOBILITA' S.p.A. | Il valore del bene è stato determinato con il Catasto Valore Catastale in quanto non è concesso il valore di appoggio.                                 |
| 31629  | TERRENI DEMANIALI  | 1.2.2.01.03.01.001  | Demaniale  | 197    | 46         | 2.620         | PG        | PERUGIA |          | No                            | 24/07/2007           | TRASFERIMENTO A TITOLO GRATUITO | Valore catastale   | 0,00   | 0,00   | UMBRIA TPL E MOBILITA' S.p.A. |  |
| 31630  | TERRENI DEMANIALI  | 1.2.2.01.03.01.001  | Demaniale  | 197    | 77         | 3.930         | PG        | PERUGIA |          | No                            | 24/07/2007           | TRASFERIMENTO A TITOLO GRATUITO | Valore catastale   | 0,00   | 0,00   | UMBRIA TPL E MOBILITA' S.p.A. |  |



**PATRIMONIO IMMOBILIARE REGIONE UMBRIA**  
**Prospetto Terreni al 31/12/2017**

| Numero identificativo (da sistema informativo) | Classificazione secondo il piano dei conti dello Stato Patrimoniale in base al D.lgs. 118/2011 (descrizione) | Classificazione secondo il piano dei conti dello Stato Patrimoniale in base al D.lgs. 118/2011 (Codice) | Classificazione ai sensi del codice civile (demaniale/disponibile, indisponibile) | Foglio | Particella | Superficie mq | Provincia | Comune  | Località           | Bene soggetto ad ammortamento | Data di acquisizione | Modalità di acquisizione        | Criterio di valutazione secondo i principi del D.lgs. 118/2011 | Valore dell'immobile secondo i principi del D.lgs. 118/2011 al 31/12/2017 (euro) | Valore dell'immobile secondo i principi del D.lgs. 118/2011 al 31/12/2016 (euro) | Eme Gestore                   | Note  |
|--|--|---|---|--------|------------|---------------|-----------|---------|--------------------|-------------------------------|----------------------|---------------------------------|--|--|--|-------------------------------|---|
| 31664  | TERRENI DEMANIALI  | 1.2.2.01.03.01.001  | Demaniale   | 197    | 1775       | 430           | PG        | PERUGIA |                    | No                            | 28/10/2010           | ESPROPRIO                       | Valore catastale   | 325,00   | 325,00   | UMBRIA TPL E MOBILITA' S.p.A. | Il valore del bene è stato determinato con il Catasto Valore Catastale in quanto non è concesso il valore di espoggio |
| 31665  | TERRENI DEMANIALI  | 1.2.2.01.03.01.001  | Demaniale   | 197    | 1776       | 17            | PG        | PERUGIA |                    | No                            | 28/10/2010           | ESPROPRIO                       | Valore catastale   | 0,00   | 0,00   | UMBRIA TPL E MOBILITA' S.p.A. | Il valore del bene è stato determinato con il Catasto Valore Catastale in quanto non è concesso il valore di espoggio |
| 31666  | TERRENI DEMANIALI  | 1.2.2.01.03.01.001  | Demaniale   | 197    | 1777       | 10            | PG        | PERUGIA |                    | No                            | 28/10/2010           | ESPROPRIO                       | Valore catastale   | 0,00   | 0,00   | UMBRIA TPL E MOBILITA' S.p.A. | Il valore del bene è stato determinato con il Catasto Valore Catastale in quanto non è concesso il valore di espoggio |
| 31667  | TERRENI DEMANIALI  | 1.2.2.01.03.01.001  | Demaniale   | 197    | 1778       | 12            | PG        | PERUGIA |                    | No                            | 28/10/2010           | ESPROPRIO                       | Valore catastale   | 0,00   | 0,00   | UMBRIA TPL E MOBILITA' S.p.A. | Il valore del bene è stato determinato con il Catasto Valore Catastale in quanto non è concesso il valore di espoggio |
| 31668  | TERRENI DEMANIALI  | 1.2.2.01.03.01.001  | Demaniale   | 197    | 1779       | 16            | PG        | PERUGIA |                    | No                            | 28/10/2010           | ESPROPRIO                       | Valore catastale   | 0,00   | 0,00   | UMBRIA TPL E MOBILITA' S.p.A. | Il valore del bene è stato determinato con il Catasto Valore Catastale in quanto non è concesso il valore di espoggio |
| 31669  | TERRENI DEMANIALI  | 1.2.2.01.03.01.001  | Demaniale   | 197    | 1780       | 22            | PG        | PERUGIA |                    | No                            | 28/10/2010           | ESPROPRIO                       | Valore catastale   | 0,00   | 0,00   | UMBRIA TPL E MOBILITA' S.p.A. | Il valore del bene è stato determinato con il Catasto Valore Catastale in quanto non è concesso il valore di espoggio |
| 31670  | TERRENI DEMANIALI  | 1.2.2.01.03.01.001  | Demaniale   | 197    | 1786       | 5             | PG        | PERUGIA |                    | No                            | 28/10/2010           | ESPROPRIO                       | Valore catastale   | 0,00   | 0,00   | UMBRIA TPL E MOBILITA' S.p.A. | Il valore del bene è stato determinato con il Catasto Valore Catastale in quanto non è concesso il valore di espoggio |
| 31671  | TERRENI DEMANIALI  | 1.2.2.01.03.01.001  | Demaniale   | 197    | 1785       | 14            | PG        | PERUGIA |                    | No                            | 28/10/2010           | ESPROPRIO                       | Valore catastale   | 0,00   | 0,00   | UMBRIA TPL E MOBILITA' S.p.A. | Il valore del bene è stato determinato con il Catasto Valore Catastale in quanto non è concesso il valore di espoggio |
| 31672  | TERRENI DEMANIALI  | 1.2.2.01.03.01.001  | Demaniale   | 197    | 1787       | 9             | PG        | PERUGIA |                    | No                            | 28/10/2010           | ESPROPRIO                       | Valore catastale   | 0,00   | 0,00   | UMBRIA TPL E MOBILITA' S.p.A. | Il valore del bene è stato determinato con il Catasto Valore Catastale in quanto non è concesso il valore di espoggio |
| 31673  | TERRENI DEMANIALI  | 1.2.2.01.03.01.001  | Demaniale   | 197    | 1789       | 361           | PG        | PERUGIA |                    | No                            | 28/10/2010           | ESPROPRIO                       | Valore catastale   | 273,00   | 273,00   | UMBRIA TPL E MOBILITA' S.p.A. | Il valore del bene è stato determinato con il Catasto Valore Catastale in quanto non è concesso il valore di espoggio |
| 31674  | TERRENI DEMANIALI  | 1.2.2.01.03.01.001  | Demaniale   | 197    | 1795       | 13            | PG        | PERUGIA |                    | No                            | 28/10/2010           | ESPROPRIO                       | Valore catastale   | 0,00   | 0,00   | UMBRIA TPL E MOBILITA' S.p.A. | Il valore del bene è stato determinato con il Catasto Valore Catastale in quanto non è concesso il valore di espoggio |
| 31675  | TERRENI DEMANIALI  | 1.2.2.01.03.01.001  | Demaniale   | 219    | 24         | 2.310         | PG        | PERUGIA |                    | No                            | 24/07/2007           | TRASFERIMENTO A TITOLO GRATUITO | Valore catastale   | 0,00   | 0,00   | UMBRIA TPL E MOBILITA' S.p.A. |   |
| 31676  | TERRENI DEMANIALI  | 1.2.2.01.03.01.001  | Demaniale   | 219    | 67         | 22.090        | PG        | PERUGIA |                    | No                            | 24/07/2007           | TRASFERIMENTO A TITOLO GRATUITO | Valore catastale   | 0,00   | 0,00   | UMBRIA TPL E MOBILITA' S.p.A. |   |
| 31677  | TERRENI DEMANIALI  | 1.2.2.01.03.01.001  | Demaniale   | 220    | 1          | 43            | PG        | PERUGIA |                    | No                            | 28/10/2010           | ESPROPRIO                       | Valore catastale   | 0,00   | 0,00   | UMBRIA TPL E MOBILITA' S.p.A. | Il valore del bene è stato determinato con il Catasto Valore Catastale in quanto non è concesso il valore di espoggio |
| 31678  | TERRENI DEMANIALI  | 1.2.2.01.03.01.001  | Demaniale   | 220    | 187        | 4.630         | PG        | PERUGIA |                    | No                            | 24/07/2007           | TRASFERIMENTO A TITOLO GRATUITO | Valore catastale   | 0,00   | 0,00   | UMBRIA TPL E MOBILITA' S.p.A. |   |
| 31679  | TERRENI DEMANIALI  | 1.2.2.01.03.01.001  | Demaniale   | 220    | 190        | 380           | PG        | PERUGIA |                    | No                            | 24/07/2007           | TRASFERIMENTO A TITOLO GRATUITO | Valore catastale   | 97,50  | 97,50  | UMBRIA TPL E MOBILITA' S.p.A. |   |
| 31680  | TERRENI DEMANIALI  | 1.2.2.01.03.01.001  | Demaniale   | 220    | 258        | 6.950         | PG        | PERUGIA |                    | No                            | 24/07/2007           | TRASFERIMENTO A TITOLO GRATUITO | Valore catastale   | 0,00   | 0,00   | UMBRIA TPL E MOBILITA' S.p.A. |   |
| 31681  | TERRENI DEMANIALI  | 1.2.2.01.03.01.001  | Demaniale   | 220    | 272        | 5.570         | PG        | PERUGIA |                    | No                            | 24/07/2007           | TRASFERIMENTO A TITOLO GRATUITO | Valore catastale   | 0,00   | 0,00   | UMBRIA TPL E MOBILITA' S.p.A. |   |
| 31682  | TERRENI DEMANIALI  | 1.2.2.01.03.01.001  | Demaniale   | 220    | 407        | 550           | PG        | PERUGIA |                    | No                            | 24/07/2007           | TRASFERIMENTO A TITOLO GRATUITO | Valore catastale   | 0,00   | 0,00   | UMBRIA TPL E MOBILITA' S.p.A. |   |
| 31683  | TERRENI DEMANIALI  | 1.2.2.01.03.01.001  | Demaniale   | 220    | 1266       | 55            | PG        | PERUGIA |                    | No                            | 28/10/2010           | ESPROPRIO                       | Valore catastale   | 0,00   | 0,00   | UMBRIA TPL E MOBILITA' S.p.A. | Il valore del bene è stato determinato con il Catasto Valore Catastale in quanto non è concesso il valore di espoggio |
| 31684  | TERRENI DEMANIALI  | 1.2.2.01.03.01.001  | Demaniale   | 220    | 1267       | 32            | PG        | PERUGIA |                    | No                            | 28/10/2010           | ESPROPRIO                       | Valore catastale   | 0,00   | 0,00   | UMBRIA TPL E MOBILITA' S.p.A. | Il valore del bene è stato determinato con il Catasto Valore Catastale in quanto non è concesso il valore di espoggio |
| 31685  | TERRENI DEMANIALI  | 1.2.2.01.03.01.001  | Demaniale   | 220    | 1279       | 380           | PG        | PERUGIA |                    | No                            | 24/07/2007           | TRASFERIMENTO A TITOLO GRATUITO | Valore catastale   | 0,00   | 0,00   | UMBRIA TPL E MOBILITA' S.p.A. |   |
| 31686  | TERRENI DEMANIALI  | 1.2.2.01.03.01.001  | Demaniale   | 239    | 101        | 9.730         | PG        | PERUGIA |                    | No                            | 24/07/2007           | TRASFERIMENTO A TITOLO GRATUITO | Valore catastale   | 0,00   | 0,00   | UMBRIA TPL E MOBILITA' S.p.A. |   |
| 31687  | TERRENI DEMANIALI  | 1.2.2.01.03.01.001  | Demaniale   | 239    | 106        | 4.340         | PG        | PERUGIA |                    | No                            | 24/07/2007           | TRASFERIMENTO A TITOLO GRATUITO | Valore catastale   | 364,00   | 364,00   | UMBRIA TPL E MOBILITA' S.p.A. |   |
| 31688  | TERRENI DEMANIALI  | 1.2.2.01.03.01.001  | Demaniale   | 240    | 148        | 4.750         | PG        | PERUGIA |                    | No                            | 24/07/2007           | TRASFERIMENTO A TITOLO GRATUITO | Valore catastale   | 0,00   | 0,00   | UMBRIA TPL E MOBILITA' S.p.A. |   |
| 31689  | TERRENI DEMANIALI  | 1.2.2.01.03.01.001  | Demaniale   | 240    | 193        | 9.070         | PG        | PERUGIA |                    | No                            | 24/07/2007           | TRASFERIMENTO A TITOLO GRATUITO | Valore catastale   | 0,00   | 0,00   | UMBRIA TPL E MOBILITA' S.p.A. |   |
| 31690  | TERRENI DEMANIALI  | 1.2.2.01.03.01.001  | Demaniale   | 250    | 122        | 180           | PG        | PERUGIA | STRADA PIVAOLA 146 | No                            | 04/12/2009           | TRASFERIMENTO A TITOLO GRATUITO | Valore catastale   | 45,50  | 45,50  | PROVINCIA                     |   |
| 31691  | TERRENI DEMANIALI  | 1.2.2.01.03.01.001  | Demaniale   | 250    | 127        | 1.420         | PG        | PERUGIA | STRADA PIVAOLA 94  | No                            | 04/12/2009           | TRASFERIMENTO A TITOLO GRATUITO | Valore catastale   | 357,50   | 357,50   | PROVINCIA                     |   |
| 31692  | TERRENI DEMANIALI  | 1.2.2.01.03.01.001  | Demaniale   | 250    | 130        | 55            | PG        | PERUGIA | STRADA PIVAOLA 146 | No                            | 04/12/2009           | TRASFERIMENTO A TITOLO GRATUITO | Valore catastale   | 14,63  | 14,63  | PROVINCIA                     |   |
| 31693  | TERRENI DEMANIALI  | 1.2.2.01.03.01.001  | Demaniale   | 250    | 142        | 240           | PG        | PERUGIA | STRADA PIVAOLA 146 | No                            | 04/12/2009           | TRASFERIMENTO A TITOLO GRATUITO | Valore catastale   | 60,13  | 60,13  | PROVINCIA                     |   |
| 31694  | TERRENI DEMANIALI  | 1.2.2.01.03.01.001  | Demaniale   | 253    | 103        | 5.630         | PG        | PERUGIA |                    | No                            | 24/07/2007           | TRASFERIMENTO A TITOLO GRATUITO | Valore catastale   | 0,00   | 0,00   | UMBRIA TPL E MOBILITA' S.p.A. |   |
| 31695  | TERRENI DEMANIALI  | 1.2.2.01.03.01.001  | Demaniale   | 253    | 104        | 630           | PG        | PERUGIA |                    | No                            | 24/07/2007           | TRASFERIMENTO A TITOLO GRATUITO | Valore catastale   | 84,50  | 84,50  | UMBRIA TPL E MOBILITA' S.p.A. |   |
| 31696  | TERRENI DEMANIALI  | 1.2.2.01.03.01.001  | Demaniale   | 253    | 180        | 355           | PG        | PERUGIA |                    | No                            | 24/07/2007           | TRASFERIMENTO A TITOLO GRATUITO | Valore catastale   | 0,00   | 0,00   | UMBRIA TPL E MOBILITA' S.p.A. |   |

**PATRIMONIO IMMOBILIARE REGIONE UMBRIA**  
**Prospetto Terreni al 31/12/2017**

| Numero identificativo (da sistema informativo) | Classificazione secondo il piano dei conti dello Stato Patrimoniale in base al D.lgs. 118/2011 (descrizione) | Classificazione secondo il piano dei conti dello Stato Patrimoniale in base al D.lgs. 118/2011 (Codice) | Classificazione ai sensi del codice civile (demaniale, disponibile, indisponibile) | Foglio | Particella | Superficie mq | Provincia | Comune  | Località        | Bene soggetto ad ammortamento | Data di acquisizione | Modalità di acquisizione        | Criterio di valutazione secondo i principi del D.lgs. 118/2011 | Valore dell'immobile secondo i principi del D.lgs. 118/2011 al 31/12/2017 (euro) | Valore dell'immobile secondo i principi del D.lgs. 118/2011 al 31/12/2016 (euro) | Eme Gestore                   | Note  |
|--|--|---|--|--------|------------|---------------|-----------|---------|-----------------|-------------------------------|----------------------|---------------------------------|--|--|--|-------------------------------|---|
| 31697  | TERRENI DEMANIALI  | 1.2.2.01.03.01.001  | Demaniale  | 253    | 173        | 20.500        | PG        | PERUGIA |                 | No                            | 24/07/2007           | TRASFERIMENTO A TITOLO GRATUITO | Valore catastale   | 0,00   | 0,00   | UMBRIA TPL E MOBILITA' S.p.A. |   |
| 31698  | TERRENI DEMANIALI  | 1.2.2.01.03.01.001  | Demaniale  | 253    | 647        | 1.400         | PG        | PERUGIA |                 | No                            | 24/07/2007           | TRASFERIMENTO A TITOLO GRATUITO | Valore catastale   | 11,38  | 11,38  | UMBRIA TPL E MOBILITA' S.p.A. |   |
| 31699  | TERRENI DEMANIALI  | 1.2.2.01.03.01.001  | Demaniale  | 253    | 2311       | 170           | PG        | PERUGIA |                 | No                            | 23/02/2010           | ACQUISIZIONE                    | Valore catastale   | 0,00   | 0,00   | UMBRIA TPL E MOBILITA' S.p.A. | Il valore del bene è stato determinato con il calcolo Valore Catastale in quanto non è ancora il valore di acquisizione |
| 31700  | TERRENI DEMANIALI  | 1.2.2.01.03.01.001  | Demaniale  | 253    | 2323       | 3.220         | PG        | PERUGIA |                 | No                            | 24/07/2007           | TRASFERIMENTO A TITOLO GRATUITO | Valore catastale   | 0,00   | 0,00   | UMBRIA TPL E MOBILITA' S.p.A. |   |
| 31701  | TERRENI DEMANIALI  | 1.2.2.01.03.01.001  | Demaniale  | 253    | 2322       | 7             | PG        | PERUGIA |                 | No                            | 21/01/2010           | ACQUISIZIONE                    | Valore catastale   | 3,25   | 3,25   | UMBRIA TPL E MOBILITA' S.p.A. | Il valore del bene è stato determinato con il calcolo Valore Catastale in quanto non è ancora il valore di acquisizione |
| 31702  | TERRENI DEMANIALI  | 1.2.2.01.03.01.001  | Demaniale  | 253    | 2324       | 20            | PG        | PERUGIA |                 | No                            | 24/07/2007           | TRASFERIMENTO A TITOLO GRATUITO | Valore catastale   | 0,00   | 0,00   | UMBRIA TPL E MOBILITA' S.p.A. |   |
| 31703  | TERRENI DEMANIALI  | 1.2.2.01.03.01.001  | Demaniale  | 253    | 2325       | 40            | PG        | PERUGIA |                 | No                            | 24/07/2007           | TRASFERIMENTO A TITOLO GRATUITO | Valore catastale   | 0,00   | 0,00   | UMBRIA TPL E MOBILITA' S.p.A. |   |
| 31704  | TERRENI DEMANIALI  | 1.2.2.01.03.01.001  | Demaniale  | 254    | 128        | 5.755         | PG        | PERUGIA |                 | No                            | 24/07/2007           | TRASFERIMENTO A TITOLO GRATUITO | Valore catastale   | 0,00   | 0,00   | UMBRIA TPL E MOBILITA' S.p.A. |   |
| 31705  | TERRENI DEMANIALI  | 1.2.2.01.03.01.001  | Demaniale  | 254    | 132        | 2.150         | PG        | PERUGIA |                 | No                            | 24/07/2007           | TRASFERIMENTO A TITOLO GRATUITO | Valore catastale   | 0,00   | 0,00   | UMBRIA TPL E MOBILITA' S.p.A. |   |
| 31706  | TERRENI DEMANIALI  | 1.2.2.01.03.01.001  | Demaniale  | 257    | 38         | 2.120         | PG        | PERUGIA |                 | No                            | 24/07/2007           | TRASFERIMENTO A TITOLO GRATUITO | Valore catastale   | 0,00   | 0,00   | UMBRIA TPL E MOBILITA' S.p.A. |   |
| 31707  | TERRENI DEMANIALI  | 1.2.2.01.03.01.001  | Demaniale  | 257    | 61         | 780           | PG        | PERUGIA |                 | No                            | 24/07/2007           | TRASFERIMENTO A TITOLO GRATUITO | Valore catastale   | 0,00   | 0,00   | UMBRIA TPL E MOBILITA' S.p.A. |   |
| 31708  | TERRENI DEMANIALI  | 1.2.2.01.03.01.001  | Demaniale  | 257    | 80         | 310           | PG        | PERUGIA |                 | No                            | 24/07/2007           | TRASFERIMENTO A TITOLO GRATUITO | Valore catastale   | 78,00  | 78,00  | UMBRIA TPL E MOBILITA' S.p.A. |   |
| 31709  | TERRENI DEMANIALI  | 1.2.2.01.03.01.001  | Demaniale  | 257    | 81         | 440           | PG        | PERUGIA |                 | No                            | 24/07/2007           | TRASFERIMENTO A TITOLO GRATUITO | Valore catastale   | 110,50   | 110,50   | UMBRIA TPL E MOBILITA' S.p.A. |   |
| 31710  | TERRENI DEMANIALI  | 1.2.2.01.03.01.001  | Demaniale  | 257    | 93         | 1.460         | PG        | PERUGIA |                 | No                            | 24/07/2007           | TRASFERIMENTO A TITOLO GRATUITO | Valore catastale   | 1.654,25   | 1.654,25   | UMBRIA TPL E MOBILITA' S.p.A. |   |
| 31711  | TERRENI DEMANIALI  | 1.2.2.01.03.01.001  | Demaniale  | 257    | 546        | 12.229        | PG        | PERUGIA |                 | No                            | 24/07/2007           | TRASFERIMENTO A TITOLO GRATUITO | Valore catastale   | 0,00   | 0,00   | UMBRIA TPL E MOBILITA' S.p.A. |   |
| 31712  | TERRENI DEMANIALI  | 1.2.2.01.03.01.001  | Demaniale  | 270    | 11         | 3.420         | PG        | PERUGIA |                 | No                            | 24/07/2007           | TRASFERIMENTO A TITOLO GRATUITO | Valore catastale   | 0,00   | 0,00   | UMBRIA TPL E MOBILITA' S.p.A. |   |
| 31713  | TERRENI DEMANIALI  | 1.2.2.01.03.01.001  | Demaniale  | 271    | 29         | 1.260         | PG        | PERUGIA |                 | No                            | 24/07/2007           | TRASFERIMENTO A TITOLO GRATUITO | Valore catastale   | 1.426,75   | 1.426,75   | UMBRIA TPL E MOBILITA' S.p.A. | VERBALE del 24/03/2017 protocollo n. 100480/075 autografo in data 3/2/20207   |
| 31714  | TERRENI DEMANIALI  | 1.2.2.01.03.01.001  | Demaniale  | 271    | 34         | 2.050         | PG        | PERUGIA |                 | No                            | 24/07/2007           | TRASFERIMENTO A TITOLO GRATUITO | Valore catastale   | 0,00   | 0,00   | UMBRIA TPL E MOBILITA' S.p.A. |   |
| 31715  | TERRENI DEMANIALI  | 1.2.2.01.03.01.001  | Demaniale  | 271    | 36         | 16.570        | PG        | PERUGIA |                 | No                            | 24/07/2007           | TRASFERIMENTO A TITOLO GRATUITO | Valore catastale   | 0,00   | 0,00   | UMBRIA TPL E MOBILITA' S.p.A. |   |
| 31716  | TERRENI DEMANIALI  | 1.2.2.01.03.01.001  | Demaniale  | 271    | 39         | 400           | PG        | PERUGIA |                 | No                            | 24/07/2007           | TRASFERIMENTO A TITOLO GRATUITO | Valore catastale   | 34,13  | 34,13  | UMBRIA TPL E MOBILITA' S.p.A. |   |
| 31717  | TERRENI DEMANIALI  | 1.2.2.01.03.01.001  | Demaniale  | 271    | 40         | 150           | PG        | PERUGIA |                 | No                            | 24/07/2007           | TRASFERIMENTO A TITOLO GRATUITO | Valore catastale   | 13,00  | 13,00  | UMBRIA TPL E MOBILITA' S.p.A. |   |
| 31718  | TERRENI DEMANIALI  | 1.2.2.01.03.01.001  | Demaniale  | 271    | 42         | 1.570         | PG        | PERUGIA | VIA ASSISANA 61 | No                            | 04/12/2009           | TRASFERIMENTO A TITOLO GRATUITO | Valore catastale   | 394,88   | 394,88   | PROVINCIA                     |   |
| 31719  | TERRENI DEMANIALI  | 1.2.2.01.03.01.001  | Demaniale  | 271    | 60         | 740           | PG        | PERUGIA | VIA ASSISANA 61 | No                            | 04/12/2009           | TRASFERIMENTO A TITOLO GRATUITO | Valore catastale   | 186,88   | 186,88   | PROVINCIA                     |   |
| 31720  | TERRENI DEMANIALI  | 1.2.2.01.03.01.001  | Demaniale  | 271    | 66         | 690           | PG        | PERUGIA | VIA ASSISANA 61 | No                            | 04/12/2009           | TRASFERIMENTO A TITOLO GRATUITO | Valore catastale   | 173,88   | 173,88   | PROVINCIA                     |   |
| 31721  | TERRENI DEMANIALI  | 1.2.2.01.03.01.001  | Demaniale  | 271    | 311        | 1.200         | PG        | PERUGIA | VIA ASSISANA 61 | No                            | 04/12/2009           | TRASFERIMENTO A TITOLO GRATUITO | Valore catastale   | 906,75   | 906,75   | PROVINCIA                     |   |
| 31722  | TERRENI DEMANIALI  | 1.2.2.01.03.01.001  | Demaniale  | 272    | 113        | 20.690        | PG        | PERUGIA |                 | No                            | 24/07/2007           | TRASFERIMENTO A TITOLO GRATUITO | Valore catastale   | 0,00   | 0,00   | UMBRIA TPL E MOBILITA' S.p.A. |   |
| 31723  | TERRENI DEMANIALI  | 1.2.2.01.03.01.001  | Demaniale  | 272    | 82         | 890           | PG        | PERUGIA | VIA ASSISANA    | No                            | 04/12/2009           | TRASFERIMENTO A TITOLO GRATUITO | Valore catastale   | 224,25   | 224,25   | PROVINCIA                     |   |
| 31724  | TERRENI DEMANIALI  | 1.2.2.01.03.01.001  | Demaniale  | 272    | 84         | 1.390         | PG        | PERUGIA | VIA ASSISANA    | No                            | 04/12/2009           | TRASFERIMENTO A TITOLO GRATUITO | Valore catastale   | 349,38   | 349,38   | PROVINCIA                     |   |
| 31725  | TERRENI DEMANIALI  | 1.2.2.01.03.01.001  | Demaniale  | 272    | 92         | 270           | PG        | PERUGIA | VIA VOLUMINA    | No                            | 04/12/2009           | TRASFERIMENTO A TITOLO GRATUITO | Valore catastale   | 68,25  | 68,25  | PROVINCIA                     |   |
| 31726  | TERRENI DEMANIALI  | 1.2.2.01.03.01.001  | Demaniale  | 272    | 204        | 240           | PG        | PERUGIA | VIA ASSISANA    | No                            | 04/12/2009           | TRASFERIMENTO A TITOLO GRATUITO | Valore catastale   | 60,13  | 60,13  | PROVINCIA                     |   |
| 31727  | TERRENI DEMANIALI  | 1.2.2.01.03.01.001  | Demaniale  | 272    | 206        | 690           | PG        | PERUGIA | VIA VOLUMINA    | No                            | 04/12/2009           | TRASFERIMENTO A TITOLO GRATUITO | Valore catastale   | 770,25   | 770,25   | PROVINCIA                     |   |
| 31728  | TERRENI DEMANIALI  | 1.2.2.01.03.01.001  | Demaniale  | 272    | 207        | 440           | PG        | PERUGIA | VIA ASSISANA    | No                            | 04/12/2009           | TRASFERIMENTO A TITOLO GRATUITO | Valore catastale   | 333,13   | 333,13   | PROVINCIA                     |   |
| 31729  | TERRENI DEMANIALI  | 1.2.2.01.03.01.001  | Demaniale  | 272    | 208        | 120           | PG        | PERUGIA | VIA ASSISANA    | No                            | 04/12/2009           | TRASFERIMENTO A TITOLO GRATUITO | Valore catastale   | 91,00  | 91,00  | PROVINCIA                     |   |

**PATRIMONIO IMMOBILIARE REGIONE UMBRIA**  
**Prospetto Terreni al 31/12/2017**

| Numero identificativo (da sistema informativo) | Classificazione secondo il piano dei conti dello Stato Patrimoniale in base al D.lgs. 118/2011 (descrizione) | Classificazione secondo il piano dei conti dello Stato Patrimoniale in base al D.lgs. 118/2011 (Codice) | Classificazione ai sensi del codice civile (demaniale, disponibile, indisponibile) | Foglio | Particella | Superficie mq | Provincia | Comune  | Località     | Bene soggetto ad ammortamento | Data di acquisizione | Modalità di acquisizione        | Criterio di valutazione secondo i principi del D.lgs. 118/2011 | Valore dell'immobile secondo i principi del D.lgs. 118/2011 al 31/12/2017 (euro) | Valore dell'immobile secondo i principi del D.lgs. 118/2011 al 31/12/2016 (euro) | Eme Gestore                   | Note  |
|--|--|---|--|--------|------------|---------------|-----------|---------|--------------|-------------------------------|----------------------|---------------------------------|--|--|--|-------------------------------|---|
| 31730  | TERRENI DEMANIALI  | 1.2.2.01.03.01.001  | Demaniale  | 272    | 212        | 100           | PG        | PERUGIA | VIA VOLUMINA | No                            | 04/12/2009           | TRASFERIMENTO A TITOLO GRATUITO | Valore catastale   | 24,38  | 24,38  | PROVINCIA                     |   |
| 31731  | TERRENI DEMANIALI  | 1.2.2.01.03.01.001  | Demaniale  | 273    | 155        | 12.770        | PG        | PERUGIA |              | No                            | 24/07/2007           | TRASFERIMENTO A TITOLO GRATUITO | Valore catastale   | 0,00   | 0,00   | UMBRIA TPL E MOBILITA' S.p.A. |   |
| 31732  | TERRENI DEMANIALI  | 1.2.2.01.03.01.001  | Demaniale  | 273    | 252        | 3.540         | PG        | PERUGIA |              | No                            | 24/07/2007           | TRASFERIMENTO A TITOLO GRATUITO | Valore catastale   | 0,00   | 0,00   | UMBRIA TPL E MOBILITA' S.p.A. |   |
| 31733  | TERRENI DEMANIALI  | 1.2.2.01.03.01.001  | Demaniale  | 273    | 256        | 4.080         | PG        | PERUGIA |              | No                            | 24/07/2007           | TRASFERIMENTO A TITOLO GRATUITO | Valore catastale   | 0,00   | 0,00   | UMBRIA TPL E MOBILITA' S.p.A. |   |
| 31734  | TERRENI DEMANIALI  | 1.2.2.01.03.01.001  | Demaniale  | 281    | 346        | 110           | PG        | PERUGIA | San Sisto    | No                            | 04/12/2009           | TRASFERIMENTO A TITOLO GRATUITO | Valore catastale   | 82,88  | 82,88  | PROVINCIA                     |   |
| 31735  | TERRENI DEMANIALI  | 1.2.2.01.03.01.001  | Demaniale  | 281    | 347        | 200           | PG        | PERUGIA | San Sisto    | No                            | 04/12/2009           | TRASFERIMENTO A TITOLO GRATUITO | Valore catastale   | 151,13   | 151,13   | PROVINCIA                     |   |
| 31736  | TERRENI DEMANIALI  | 1.2.2.01.03.01.001  | Demaniale  | 281    | 348        | 60            | PG        | PERUGIA | San Sisto    | No                            | 04/12/2009           | TRASFERIMENTO A TITOLO GRATUITO | Valore catastale   | 68,25  | 68,25  | PROVINCIA                     |   |
| 31737  | TERRENI DEMANIALI  | 1.2.2.01.03.01.001  | Demaniale  | 281    | 349        | 30            | PG        | PERUGIA | San Sisto    | No                            | 04/12/2009           | TRASFERIMENTO A TITOLO GRATUITO | Valore catastale   | 34,13  | 34,13  | PROVINCIA                     |   |
| 31738  | TERRENI DEMANIALI  | 1.2.2.01.03.01.001  | Demaniale  | 281    | 542        | 250           | PG        | PERUGIA | San Sisto    | No                            | 04/12/2009           | TRASFERIMENTO A TITOLO GRATUITO | Valore catastale   | 188,50   | 188,50   | PROVINCIA                     |   |
| 31739  | TERRENI DEMANIALI  | 1.2.2.01.03.01.001  | Demaniale  | 282    | 182        | 60            | PG        | PERUGIA | SAN SISTO    | No                            | 04/12/2009           | TRASFERIMENTO A TITOLO GRATUITO | Valore catastale   | 68,25  | 68,25  | PROVINCIA                     |   |
| 31740  | TERRENI DEMANIALI  | 1.2.2.01.03.01.001  | Demaniale  | 282    | 442        | 760           | PG        | PERUGIA | SAN SISTO    | No                            | 04/12/2009           | TRASFERIMENTO A TITOLO GRATUITO | Valore catastale   | 573,63   | 573,63   | PROVINCIA                     |   |
| 31741  | TERRENI DEMANIALI  | 1.2.2.01.03.01.001  | Demaniale  | 282    | 443        | 15            | PG        | PERUGIA | PIEVAOLA     | No                            | 04/12/2009           | TRASFERIMENTO A TITOLO GRATUITO | Valore catastale   | 11,38  | 11,38  | PROVINCIA                     |   |
| 31742  | TERRENI DEMANIALI  | 1.2.2.01.03.01.001  | Demaniale  | 287    | 45         | 6.570         | PG        | PERUGIA |              | No                            | 24/07/2007           | TRASFERIMENTO A TITOLO GRATUITO | Valore catastale   | 0,00   | 0,00   | UMBRIA TPL E MOBILITA' S.p.A. |   |
| 31743  | TERRENI DEMANIALI  | 1.2.2.01.03.01.001  | Demaniale  | 287    | 94         | 3.630         | PG        | PERUGIA |              | No                            | 24/07/2007           | TRASFERIMENTO A TITOLO GRATUITO | Valore catastale   | 0,00   | 0,00   | UMBRIA TPL E MOBILITA' S.p.A. |   |
| 31744  | TERRENI DEMANIALI  | 1.2.2.01.03.01.001  | Demaniale  | 287    | 108        | 3.160         | PG        | PERUGIA |              | No                            | 24/07/2007           | TRASFERIMENTO A TITOLO GRATUITO | Valore catastale   | 0,00   | 0,00   | UMBRIA TPL E MOBILITA' S.p.A. |   |
| 31745  | TERRENI DEMANIALI  | 1.2.2.01.03.01.001  | Demaniale  | 288    | 24         | 7.760         | PG        | PERUGIA |              | No                            | 24/07/2007           | TRASFERIMENTO A TITOLO GRATUITO | Valore catastale   | 0,00   | 0,00   | UMBRIA TPL E MOBILITA' S.p.A. |   |
| 31746  | TERRENI DEMANIALI  | 1.2.2.01.03.01.001  | Demaniale  | 288    | 66         | 6.800         | PG        | PERUGIA |              | No                            | 24/07/2007           | TRASFERIMENTO A TITOLO GRATUITO | Valore catastale   | 0,00   | 0,00   | UMBRIA TPL E MOBILITA' S.p.A. |   |
| 31747  | TERRENI DEMANIALI  | 1.2.2.01.03.01.001  | Demaniale  | 288    | 75         | 1.790         | PG        | PERUGIA |              | No                            | 24/07/2007           | TRASFERIMENTO A TITOLO GRATUITO | Valore catastale   | 0,00   | 0,00   | UMBRIA TPL E MOBILITA' S.p.A. |   |
| 31748  | TERRENI DEMANIALI  | 1.2.2.01.03.01.001  | Demaniale  | 288    | 1142       | 42            | PG        | PERUGIA |              | No                            | 21/01/2010           | ACQUISIZIONE                    | Valore catastale   | 66,63  | 66,63  | UMBRIA TPL E MOBILITA' S.p.A. | Il valore del bene è stato determinato con il calcolo Valore Catastale in quanto non è conosciuta il valore di acquisizione |
| 31749  | TERRENI DEMANIALI  | 1.2.2.01.03.01.001  | Demaniale  | 290    | 2          | 760           | PG        | PERUGIA |              | No                            | 24/07/2007           | TRASFERIMENTO A TITOLO GRATUITO | Valore catastale   | 0,00   | 0,00   | UMBRIA TPL E MOBILITA' S.p.A. |   |
| 31750  | TERRENI DEMANIALI  | 1.2.2.01.03.01.001  | Demaniale  | 309    | 422        | 110           | PG        | PERUGIA | MARSCIANESE  | No                            | 13/11/2009           | TRASFERIMENTO A TITOLO GRATUITO | Valore catastale   | 82,88  | 82,88  | PROVINCIA                     |   |
| 31751  | TERRENI DEMANIALI  | 1.2.2.01.03.01.001  | Demaniale  | 309    | 423        | 160           | PG        | PERUGIA | TUDERTE      | No                            | 13/11/2009           | TRASFERIMENTO A TITOLO GRATUITO | Valore catastale   | 120,25   | 120,25   | PROVINCIA                     |   |
| 31752  | TERRENI DEMANIALI  | 1.2.2.01.03.01.001  | Demaniale  | 309    | 450        | 60            | PG        | PERUGIA | MARSCIANESE  | No                            | 13/11/2009           | TRASFERIMENTO A TITOLO GRATUITO | Valore catastale   | 45,50  | 45,50  | PROVINCIA                     |   |
| 31753  | TERRENI DEMANIALI  | 1.2.2.01.03.01.001  | Demaniale  | 309    | 469        | 10            | PG        | PERUGIA | MARSCIANESE  | No                            | 13/11/2009           | TRASFERIMENTO A TITOLO GRATUITO | Valore catastale   | 8,13   | 8,13   | PROVINCIA                     |   |
| 31754  | TERRENI DEMANIALI  | 1.2.2.01.03.01.001  | Demaniale  | 309    | 576        | 50            | PG        | PERUGIA | TUDERTE      | No                            | 04/12/2009           | TRASFERIMENTO A TITOLO GRATUITO | Valore catastale   | 37,38  | 37,38  | PROVINCIA                     |   |
| 31755  | TERRENI DEMANIALI  | 1.2.2.01.03.01.001  | Demaniale  | 310    | 42         | 1.930         | PG        | PERUGIA |              | No                            | 24/07/2007           | TRASFERIMENTO A TITOLO GRATUITO | Valore catastale   | 0,00   | 0,00   | UMBRIA TPL E MOBILITA' S.p.A. |   |
| 31756  | TERRENI DEMANIALI  | 1.2.2.01.03.01.001  | Demaniale  | 310    | 70         | 7.300         | PG        | PERUGIA |              | No                            | 24/07/2007           | TRASFERIMENTO A TITOLO GRATUITO | Valore catastale   | 0,00   | 0,00   | UMBRIA TPL E MOBILITA' S.p.A. |   |
| 31757  | TERRENI DEMANIALI  | 1.2.2.01.03.01.001  | Demaniale  | 310    | 137        | 8.990         | PG        | PERUGIA |              | No                            | 24/07/2007           | TRASFERIMENTO A TITOLO GRATUITO | Valore catastale   | 0,00   | 0,00   | UMBRIA TPL E MOBILITA' S.p.A. |   |
| 31758  | TERRENI DEMANIALI  | 1.2.2.01.03.01.001  | Demaniale  | 310    | 143        | 420           | PG        | PERUGIA | STR TUDERTE  | No                            | 04/12/2009           | TRASFERIMENTO A TITOLO GRATUITO | Valore catastale   | 105,63   | 105,63   | PROVINCIA                     |   |
| 31759  | TERRENI DEMANIALI  | 1.2.2.01.03.01.001  | Demaniale  | 310    | 144        | 270           | PG        | PERUGIA | STR TUDERTE  | No                            | 04/12/2009           | TRASFERIMENTO A TITOLO GRATUITO | Valore catastale   | 68,25  | 68,25  | PROVINCIA                     |   |
| 31760  | TERRENI DEMANIALI  | 1.2.2.01.03.01.001  | Demaniale  | 310    | 145        | 1.010         | PG        | PERUGIA | STR TUDERTE  | No                            | 04/12/2009           | TRASFERIMENTO A TITOLO GRATUITO | Valore catastale   | 253,50   | 253,50   | PROVINCIA                     |   |
| 31761  | TERRENI DEMANIALI  | 1.2.2.01.03.01.001  | Demaniale  | 318    | 65         | 1.700         | PG        | PERUGIA | PIEVAOLA     | No                            | 04/12/2009           | TRASFERIMENTO A TITOLO GRATUITO | Valore catastale   | 411,13   | 411,13   | PROVINCIA                     |   |
| 31762  | TERRENI DEMANIALI  | 1.2.2.01.03.01.001  | Demaniale  | 318    | 67         | 160           | PG        | PERUGIA | PIEVAOLA     | No                            | 04/12/2009           | TRASFERIMENTO A TITOLO GRATUITO | Valore catastale   | 39,00  | 39,00  | PROVINCIA                     |   |

**PATRIMONIO IMMOBILIARE REGIONE UMBRIA**  
**Prospetto Terreni al 31/12/2017**

| Numero identificativo (da sistema informativo) | Classificazione secondo il piano dei conti dello Stato Patrimoniale in base al D.lgs. 118/2011 (descrizione) | Classificazione secondo il piano dei conti dello Stato Patrimoniale in base al D.lgs. 118/2011 (Codice) | Classificazione ai sensi del codice civile (demaniale, disponibile, indisponibile) | Foglio | Particella | Superficie mq | Provincia | Comune  | Località  | Bene soggetto ad ammortamento | Data di acquisizione | Modalità di acquisizione        | Criterio di valutazione secondo i principi del D.lgs. 118/2011 | Valore dell'immobile secondo i principi del D.lgs. 118/2011 al 31/12/2017 (euro) | Valore dell'immobile secondo i principi del D.lgs. 118/2011 al 31/12/2016 (euro) | Eme Gestore                   | Note |
|--|--|---|--|--------|------------|---------------|-----------|---------|-----------|-------------------------------|----------------------|---------------------------------|--|--|--|-------------------------------|------|
| 31763  | TERRENI DEMANIALI  | 1.2.2.01.03.01.001  | Demaniale  | 318    | 118        | 550           | PG        | PERUGIA | PIEVANOIA | No                            | 04/12/2009           | TRASFERIMENTO A TITOLO GRATUITO | Valore catastale   | 133,25   | 133,25   | PROVINCIA                     |      |
| 31764  | TERRENI DEMANIALI  | 1.2.2.01.03.01.001  | Demaniale  | 327    | 182        | 550           | PG        | PERUGIA | PERUGIA   | No                            | 13/11/2009           | TRASFERIMENTO A TITOLO GRATUITO | Valore catastale   | 138,13   | 138,13   | PROVINCIA                     |      |
| 31765  | TERRENI DEMANIALI  | 1.2.2.01.03.01.001  | Demaniale  | 327    | 183        | 810           | PG        | PERUGIA | PERUGIA   | No                            | 13/11/2009           | TRASFERIMENTO A TITOLO GRATUITO | Valore catastale   | 203,13   | 203,13   | PROVINCIA                     |      |
| 31766  | TERRENI DEMANIALI  | 1.2.2.01.03.01.001  | Demaniale  | 328    | 29         | 7.720         | PG        | PERUGIA | PERUGIA   | No                            | 24/07/2007           | TRASFERIMENTO A TITOLO GRATUITO | Valore catastale   | 0,00   | 0,00   | UMBRIA TPL E MOBILITA' S.p.A. |      |
| 31767  | TERRENI DEMANIALI  | 1.2.2.01.03.01.001  | Demaniale  | 328    | 54         | 2.980         | PG        | PERUGIA | PERUGIA   | No                            | 24/07/2007           | TRASFERIMENTO A TITOLO GRATUITO | Valore catastale   | 0,00   | 0,00   | UMBRIA TPL E MOBILITA' S.p.A. |      |
| 31768  | TERRENI DEMANIALI  | 1.2.2.01.03.01.001  | Demaniale  | 328    | 55         | 1.980         | PG        | PERUGIA | TUDERTE   | No                            | 04/12/2009           | TRASFERIMENTO A TITOLO GRATUITO | Valore catastale   | 3.157,38   | 3.157,38   | PROVINCIA                     |      |
| 31769  | TERRENI DEMANIALI  | 1.2.2.01.03.01.001  | Demaniale  | 328    | 81         | 4.000         | PG        | PERUGIA | PERUGIA   | No                            | 24/07/2007           | TRASFERIMENTO A TITOLO GRATUITO | Valore catastale   | 0,00   | 0,00   | UMBRIA TPL E MOBILITA' S.p.A. |      |
| 31770  | TERRENI DEMANIALI  | 1.2.2.01.03.01.001  | Demaniale  | 328    | 312        | 188           | PG        | PERUGIA | TUDERTE   | No                            | 04/12/2009           | TRASFERIMENTO A TITOLO GRATUITO | Valore catastale   | 299,00   | 299,00   | PROVINCIA                     |      |
| 31771  | TERRENI DEMANIALI  | 1.2.2.01.03.01.001  | Demaniale  | 328    | 313        | 3.220         | PG        | PERUGIA | TUDERTE   | No                            | 04/12/2009           | TRASFERIMENTO A TITOLO GRATUITO | Valore catastale   | 5.149,63   | 5.149,63   | PROVINCIA                     |      |
| 31772  | TERRENI DEMANIALI  | 1.2.2.01.03.01.001  | Demaniale  | 334    | 192        | 260           | PG        | PERUGIA | PIETRAIA  | No                            | 04/12/2009           | TRASFERIMENTO A TITOLO GRATUITO | Valore catastale   | 34,13  | 34,13  | PROVINCIA                     |      |
| 31773  | TERRENI DEMANIALI  | 1.2.2.01.03.01.001  | Demaniale  | 334    | 207        | 387           | PG        | PERUGIA | PIETRAIA  | No                            | 04/12/2009           | TRASFERIMENTO A TITOLO GRATUITO | Valore catastale   | 292,50   | 292,50   | PROVINCIA                     |      |
| 31774  | TERRENI DEMANIALI  | 1.2.2.01.03.01.001  | Demaniale  | 334    | 209        | 6.854         | PG        | PERUGIA | PIETRAIA  | No                            | 04/12/2009           | TRASFERIMENTO A TITOLO GRATUITO | Valore catastale   | 5.177,25   | 5.177,25   | PROVINCIA                     |      |
| 31775  | TERRENI DEMANIALI  | 1.2.2.01.03.01.001  | Demaniale  | 334    | 211        | 837           | PG        | PERUGIA | PIETRAIA  | No                            | 04/12/2009           | TRASFERIMENTO A TITOLO GRATUITO | Valore catastale   | 0,00   | 0,00   | PROVINCIA                     |      |
| 31776  | TERRENI DEMANIALI  | 1.2.2.01.03.01.001  | Demaniale  | 334    | 213        | 486           | PG        | PERUGIA | PIEVANOIA | No                            | 04/12/2009           | TRASFERIMENTO A TITOLO GRATUITO | Valore catastale   | 469,63   | 469,63   | PROVINCIA                     |      |
| 31777  | TERRENI DEMANIALI  | 1.2.2.01.03.01.001  | Demaniale  | 334    | 215        | 6             | PG        | PERUGIA | PIEVANOIA | No                            | 04/12/2009           | TRASFERIMENTO A TITOLO GRATUITO | Valore catastale   | 4,88   | 4,88   | PROVINCIA                     |      |
| 31778  | TERRENI DEMANIALI  | 1.2.2.01.03.01.001  | Demaniale  | 335    | 5          | 300           | PG        | PERUGIA | PIEVANOIA | No                            | 04/12/2009           | TRASFERIMENTO A TITOLO GRATUITO | Valore catastale   | 40,63  | 40,63  | PROVINCIA                     |      |
| 31779  | TERRENI DEMANIALI  | 1.2.2.01.03.01.001  | Demaniale  | 335    | 7          | 1.460         | PG        | PERUGIA | PIEVANOIA | No                            | 04/12/2009           | TRASFERIMENTO A TITOLO GRATUITO | Valore catastale   | 196,63   | 196,63   | PROVINCIA                     |      |
| 31780  | TERRENI DEMANIALI  | 1.2.2.01.03.01.001  | Demaniale  | 335    | 8          | 1.810         | PG        | PERUGIA | PIEVANOIA | No                            | 04/12/2009           | TRASFERIMENTO A TITOLO GRATUITO | Valore catastale   | 243,75   | 243,75   | PROVINCIA                     |      |
| 31781  | TERRENI DEMANIALI  | 1.2.2.01.03.01.001  | Demaniale  | 335    | 36         | 1.700         | PG        | PERUGIA | PIEVANOIA | No                            | 04/12/2009           | TRASFERIMENTO A TITOLO GRATUITO | Valore catastale   | 227,50   | 227,50   | PROVINCIA                     |      |
| 31782  | TERRENI DEMANIALI  | 1.2.2.01.03.01.001  | Demaniale  | 336    | 30         | 8.425         | PG        | PERUGIA | PIEVANOIA | No                            | 04/12/2009           | TRASFERIMENTO A TITOLO GRATUITO | Valore catastale   | 0,00   | 0,00   | PROVINCIA                     |      |
| 31783  | TERRENI DEMANIALI  | 1.2.2.01.03.01.001  | Demaniale  | 336    | 63         | 310           | PG        | PERUGIA | PIEVANOIA | No                            | 04/12/2009           | TRASFERIMENTO A TITOLO GRATUITO | Valore catastale   | 351,00   | 351,00   | PROVINCIA                     |      |
| 31784  | TERRENI DEMANIALI  | 1.2.2.01.03.01.001  | Demaniale  | 336    | 64         | 320           | PG        | PERUGIA | PIEVANOIA | No                            | 04/12/2009           | TRASFERIMENTO A TITOLO GRATUITO | Valore catastale   | 362,38   | 362,38   | PROVINCIA                     |      |
| 31785  | TERRENI DEMANIALI  | 1.2.2.01.03.01.001  | Demaniale  | 336    | 65         | 30            | PG        | PERUGIA | PIEVANOIA | No                            | 04/12/2009           | TRASFERIMENTO A TITOLO GRATUITO | Valore catastale   | 34,13  | 34,13  | PROVINCIA                     |      |
| 31786  | TERRENI DEMANIALI  | 1.2.2.01.03.01.001  | Demaniale  | 336    | 66         | 1.540         | PG        | PERUGIA | PIEVANOIA | No                            | 04/12/2009           | TRASFERIMENTO A TITOLO GRATUITO | Valore catastale   | 1.745,25   | 1.745,25   | PROVINCIA                     |      |
| 31787  | TERRENI DEMANIALI  | 1.2.2.01.03.01.001  | Demaniale  | 336    | 68         | 1.980         | PG        | PERUGIA | PIEVANOIA | No                            | 04/12/2009           | TRASFERIMENTO A TITOLO GRATUITO | Valore catastale   | 2.242,50   | 2.242,50   | PROVINCIA                     |      |
| 31788  | TERRENI DEMANIALI  | 1.2.2.01.03.01.001  | Demaniale  | 336    | 70         | 3.180         | PG        | PERUGIA | PIEVANOIA | No                            | 04/12/2009           | TRASFERIMENTO A TITOLO GRATUITO | Valore catastale   | 3.602,63   | 3.602,63   | PROVINCIA                     |      |
| 31789  | TERRENI DEMANIALI  | 1.2.2.01.03.01.001  | Demaniale  | 336    | 71         | 1.610         | PG        | PERUGIA | PIEVANOIA | No                            | 04/12/2009           | TRASFERIMENTO A TITOLO GRATUITO | Valore catastale   | 1.824,88   | 1.824,88   | PROVINCIA                     |      |
| 31790  | TERRENI DEMANIALI  | 1.2.2.01.03.01.001  | Demaniale  | 336    | 73         | 880           | PG        | PERUGIA | PIEVANOIA | No                            | 04/12/2009           | TRASFERIMENTO A TITOLO GRATUITO | Valore catastale   | 997,75   | 997,75   | PROVINCIA                     |      |
| 31791  | TERRENI DEMANIALI  | 1.2.2.01.03.01.001  | Demaniale  | 336    | 75         | 150           | PG        | PERUGIA | PIEVANOIA | No                            | 04/12/2009           | TRASFERIMENTO A TITOLO GRATUITO | Valore catastale   | 19,50  | 19,50  | PROVINCIA                     |      |
| 31792  | TERRENI DEMANIALI  | 1.2.2.01.03.01.001  | Demaniale  | 336    | 76         | 1.500         | PG        | PERUGIA | PIEVANOIA | No                            | 04/12/2009           | TRASFERIMENTO A TITOLO GRATUITO | Valore catastale   | 377,00   | 377,00   | PROVINCIA                     |      |
| 31793  | TERRENI DEMANIALI  | 1.2.2.01.03.01.001  | Demaniale  | 336    | 77         | 800           | PG        | PERUGIA | PIEVANOIA | No                            | 04/12/2009           | TRASFERIMENTO A TITOLO GRATUITO | Valore catastale   | 604,50   | 604,50   | PROVINCIA                     |      |
| 31794  | TERRENI DEMANIALI  | 1.2.2.01.03.01.001  | Demaniale  | 336    | 78         | 400           | PG        | PERUGIA | PIEVANOIA | No                            | 04/12/2009           | TRASFERIMENTO A TITOLO GRATUITO | Valore catastale   | 302,25   | 302,25   | PROVINCIA                     |      |
| 31795  | TERRENI DEMANIALI  | 1.2.2.01.03.01.001  | Demaniale  | 336    | 79         | 560           | PG        | PERUGIA | PIEVANOIA | No                            | 04/12/2009           | TRASFERIMENTO A TITOLO GRATUITO | Valore catastale   | 422,50   | 422,50   | PROVINCIA                     |      |

**PATRIMONIO IMMOBILIARE REGIONE UMBRIA**  
**Prospetto Terreni al 31/12/2017**

| Numero identificativo (da sistema informativo) | Classificazione secondo il piano dei conti dello Stato Patrimoniale in base al D.lgs. 118/2011 (descrizione) | Classificazione secondo il piano dei conti dello Stato Patrimoniale in base al D.lgs. 118/2011 (Codice) | Classificazione ai sensi del codice civile (demaniale, disponibile, indisponibile) | Foglio | Particella | Superficie mq | Provincia | Comune  | Località        | Bene soggetto ad ammortamento | Data di acquisizione | Modalità di acquisizione        | Criterio di valutazione secondo i principi del D.lgs. 118/2011 | Valore dell'immobile secondo i principi del D.lgs. 118/2011 al 31/12/2017 (euro) | Valore dell'immobile secondo i principi del D.lgs. 118/2011 al 31/12/2016 (euro) | Eme Gestore                   | Note  |
|--|--|---|--|--------|------------|---------------|-----------|---------|-----------------|-------------------------------|----------------------|---------------------------------|--|--|--|-------------------------------|---|
| 31796  | TERRENI DEMANIALI  | 1.2.2.01.03.01.001  | Demaniale  | 339    | 1          | 6.060         | PG        | PERUGIA | PIEVAIOLA       | No                            | 04/12/2009           | TRASFERIMENTO A TITOLO GRATUITO | Valore catastale   | 0,00   | 0,00   | PROVINCIA                     |   |
| 31797  | TERRENI DEMANIALI  | 1.2.2.01.03.01.001  | Demaniale  | 339    | 14         | 450           | PG        | PERUGIA | PIEVAIOLA       | No                            | 04/12/2009           | TRASFERIMENTO A TITOLO GRATUITO | Valore catastale   | 0,00   | 0,00   | PROVINCIA                     |   |
| 31798  | TERRENI DEMANIALI  | 1.2.2.01.03.01.001  | Demaniale  | 339    | 76         | 4.005         | PG        | PERUGIA | PIEVAIOLA       | No                            | 04/12/2009           | TRASFERIMENTO A TITOLO GRATUITO | Valore catastale   | 0,00   | 0,00   | PROVINCIA                     |   |
| 31799  | TERRENI DEMANIALI  | 1.2.2.01.03.01.001  | Demaniale  | 339    | 77         | 400           | PG        | PERUGIA | PIEVAIOLA       | No                            | 04/12/2009           | TRASFERIMENTO A TITOLO GRATUITO | Valore catastale   | 612,63   | 612,63   | PROVINCIA                     |   |
| 31800  | TERRENI DEMANIALI  | 1.2.2.01.03.01.001  | Demaniale  | 339    | 78         | 140           | PG        | PERUGIA | PIEVAIOLA       | No                            | 04/12/2009           | TRASFERIMENTO A TITOLO GRATUITO | Valore catastale   | 214,50   | 214,50   | PROVINCIA                     |   |
| 31801  | TERRENI DEMANIALI  | 1.2.2.01.03.01.001  | Demaniale  | 339    | 629        | 93            | PG        | PERUGIA | CORCIANO        | No                            | 04/12/2009           | TRASFERIMENTO A TITOLO GRATUITO | Valore catastale   | 0,00   | 0,00   | PROVINCIA                     |   |
| 31802  | TERRENI DEMANIALI  | 1.2.2.01.03.01.001  | Demaniale  | 339    | 630        | 2             | PG        | PERUGIA | CORCIANO        | No                            | 04/12/2009           | TRASFERIMENTO A TITOLO GRATUITO | Valore catastale   | 0,00   | 0,00   | PROVINCIA                     |   |
| 31803  | TERRENI DEMANIALI  | 1.2.2.01.03.01.001  | Demaniale  | 351    | 12         | 4.770         | PG        | PERUGIA |                 | No                            | 24/07/2007           | TRASFERIMENTO A TITOLO GRATUITO | Valore catastale   | 0,00   | 0,00   | UMBRIA TPL E MOBILITA' S.p.A. |   |
| 31804  | TERRENI DEMANIALI  | 1.2.2.01.03.01.001  | Demaniale  | 351    | 25         | 9.200         | PG        | PERUGIA |                 | No                            | 24/07/2007           | TRASFERIMENTO A TITOLO GRATUITO | Valore catastale   | 0,00   | 0,00   | UMBRIA TPL E MOBILITA' S.p.A. |   |
| 31805  | TERRENI DEMANIALI  | 1.2.2.01.03.01.001  | Demaniale  | 351    | 60         | 2.860         | PG        | PERUGIA |                 | No                            | 24/07/2007           | TRASFERIMENTO A TITOLO GRATUITO | Valore catastale   | 0,00   | 0,00   | UMBRIA TPL E MOBILITA' S.p.A. |   |
| 31806  | TERRENI DEMANIALI  | 1.2.2.01.03.01.001  | Demaniale  | 351    | 1206       | 110           | PG        | PERUGIA |                 | No                            | 21/01/2010           | ACQUISIZIONE                    | Valore catastale   | 0,00   | 0,00   | UMBRIA TPL E MOBILITA' S.p.A. | Il valore del bene è stato determinato con il calcolo valore Catastale in quanto non è conosciuto il valore di acquisizione |
| 31807  | TERRENI DEMANIALI  | 1.2.2.01.03.01.001  | Demaniale  | 351    | 1213       | 570           | PG        | PERUGIA |                 | No                            | 24/07/2007           | TRASFERIMENTO A TITOLO GRATUITO | Valore catastale   | 0,00   | 0,00   | UMBRIA TPL E MOBILITA' S.p.A. |   |
| 31808  | TERRENI DEMANIALI  | 1.2.2.01.03.01.001  | Demaniale  | 355    | 46         | 2.150         | PG        | PERUGIA | PIEVAIOLA       | No                            | 04/12/2009           | TRASFERIMENTO A TITOLO GRATUITO | Valore catastale   | 541,13   | 541,13   | PROVINCIA                     |   |
| 31809  | TERRENI DEMANIALI  | 1.2.2.01.03.01.001  | Demaniale  | 355    | 48         | 1.600         | PG        | PERUGIA | PIEVAIOLA       | No                            | 04/12/2009           | TRASFERIMENTO A TITOLO GRATUITO | Valore catastale   | 403,00   | 403,00   | PROVINCIA                     |   |
| 31810  | TERRENI DEMANIALI  | 1.2.2.01.03.01.001  | Demaniale  | 355    | 49         | 1.420         | PG        | PERUGIA | PIEVAIOLA       | No                            | 04/12/2009           | TRASFERIMENTO A TITOLO GRATUITO | Valore catastale   | 357,50   | 357,50   | PROVINCIA                     |   |
| 31811  | TERRENI DEMANIALI  | 1.2.2.01.03.01.001  | Demaniale  | 371    | 1          | 3.500         | PG        | PERUGIA |                 | No                            | 24/07/2007           | TRASFERIMENTO A TITOLO GRATUITO | Valore catastale   | 0,00   | 0,00   | UMBRIA TPL E MOBILITA' S.p.A. |   |
| 31812  | TERRENI DEMANIALI  | 1.2.2.01.03.01.001  | Demaniale  | 371    | 38         | 6.860         | PG        | PERUGIA |                 | No                            | 24/07/2007           | TRASFERIMENTO A TITOLO GRATUITO | Valore catastale   | 0,00   | 0,00   | UMBRIA TPL E MOBILITA' S.p.A. |   |
| 31813  | TERRENI DEMANIALI  | 1.2.2.01.03.01.001  | Demaniale  | 371    | 85         | 2.660         | PG        | PERUGIA |                 | No                            | 24/07/2007           | TRASFERIMENTO A TITOLO GRATUITO | Valore catastale   | 0,00   | 0,00   | UMBRIA TPL E MOBILITA' S.p.A. |   |
| 31814  | TERRENI DEMANIALI  | 1.2.2.01.03.01.001  | Demaniale  | 373    | 88         | 2.460         | PG        | PERUGIA | PIEVAIOLA       | No                            | 04/12/2009           | TRASFERIMENTO A TITOLO GRATUITO | Valore catastale   | 627,25   | 627,25   | PROVINCIA                     |   |
| 31815  | TERRENI DEMANIALI  | 1.2.2.01.03.01.001  | Demaniale  | 374    | 1          | 4.080         | PG        | PERUGIA | PIEVAIOLA       | No                            | 04/12/2009           | TRASFERIMENTO A TITOLO GRATUITO | Valore catastale   | 547,63   | 547,63   | PROVINCIA                     |   |
| 31816  | TERRENI DEMANIALI  | 1.2.2.01.03.01.001  | Demaniale  | 374    | 10         | 360           | PG        | PERUGIA | PIEVAIOLA       | No                            | 04/12/2009           | TRASFERIMENTO A TITOLO GRATUITO | Valore catastale   | 50,38  | 50,38  | PROVINCIA                     |   |
| 31817  | TERRENI DEMANIALI  | 1.2.2.01.03.01.001  | Demaniale  | 374    | 48         | 1.320         | PG        | PERUGIA | PIEVAIOLA       | No                            | 04/12/2009           | TRASFERIMENTO A TITOLO GRATUITO | Valore catastale   | 1.495,00   | 1.495,00   | PROVINCIA                     |   |
| 31818  | TERRENI DEMANIALI  | 1.2.2.01.03.01.001  | Demaniale  | 374    | 49         | 4.600         | PG        | PERUGIA | PIEVAIOLA       | No                            | 04/12/2009           | TRASFERIMENTO A TITOLO GRATUITO | Valore catastale   | 5.211,38   | 5.211,38   | PROVINCIA                     |   |
| 31819  | TERRENI DEMANIALI  | 1.2.2.01.03.01.001  | Demaniale  | 374    | 50         | 3.430         | PG        | PERUGIA | PIEVAIOLA       | No                            | 04/12/2009           | TRASFERIMENTO A TITOLO GRATUITO | Valore catastale   | 3.885,38   | 3.885,38   | PROVINCIA                     |   |
| 31820  | TERRENI DEMANIALI  | 1.2.2.01.03.01.001  | Demaniale  | 375    | 2          | 1.750         | PG        | PERUGIA | PIEVAIOLA       | No                            | 04/12/2009           | TRASFERIMENTO A TITOLO GRATUITO | Valore catastale   | 440,38   | 440,38   | PROVINCIA                     |   |
| 31821  | TERRENI DEMANIALI  | 1.2.2.01.03.01.001  | Demaniale  | 375    | 9          | 2.350         | PG        | PERUGIA | PIEVAIOLA       | No                            | 04/12/2009           | TRASFERIMENTO A TITOLO GRATUITO | Valore catastale   | 591,50   | 591,50   | PROVINCIA                     |   |
| 31822  | TERRENI DEMANIALI  | 1.2.2.01.03.01.001  | Demaniale  | 382    | 108        | 9.900         | PG        | PERUGIA |                 | No                            | 24/07/2007           | TRASFERIMENTO A TITOLO GRATUITO | Valore catastale   | 0,00   | 0,00   | UMBRIA TPL E MOBILITA' S.p.A. |   |
| 31823  | TERRENI DEMANIALI  | 1.2.2.01.03.01.001  | Demaniale  | 382    | 148        | 2.420         | PG        | PERUGIA |                 | No                            | 24/07/2007           | TRASFERIMENTO A TITOLO GRATUITO | Valore catastale   | 0,00   | 0,00   | UMBRIA TPL E MOBILITA' S.p.A. |   |
| 31824  | TERRENI DEMANIALI  | 1.2.2.01.03.01.001  | Demaniale  | 386    | 90         | 560           | PG        | PERUGIA | VIA PIETRAFITTA | No                            | 04/12/2009           | TRASFERIMENTO A TITOLO GRATUITO | Valore catastale   | 78,00  | 78,00  | PROVINCIA                     |   |
| 31825  | TERRENI DEMANIALI  | 1.2.2.01.03.01.001  | Demaniale  | 386    | 126        | 40            | PG        | PERUGIA | VIA PIETRAFITTA | No                            | 24/03/2010           | ESPROPRIO                       | Valore acquisizione  | 134,04   | 134,04   | PROVINCIA                     |   |
| 31826  | TERRENI DEMANIALI  | 1.2.2.01.03.01.001  | Demaniale  | 386    | 127        | 3.610         | PG        | PERUGIA | PIEVAIOLA       | No                            | 04/12/2009           | TRASFERIMENTO A TITOLO GRATUITO | Valore catastale   | 4.090,13   | 4.090,13   | PROVINCIA                     |   |
| 31827  | TERRENI DEMANIALI  | 1.2.2.01.03.01.001  | Demaniale  | 386    | 129        | 330           | PG        | PERUGIA | PIEVAIOLA       | No                            | 04/12/2009           | TRASFERIMENTO A TITOLO GRATUITO | Valore catastale   | 373,75   | 373,75   | PROVINCIA                     |   |
| 31828  | TERRENI DEMANIALI  | 1.2.2.01.03.01.001  | Demaniale  | 386    | 1424       | 2.060         | PG        | PERUGIA | PIEVAIOLA       | No                            | 24/03/2010           | ESPROPRIO                       | Valore acquisizione  | 6.902,88   | 6.902,88   | PROVINCIA                     |   |

| Numero identificativo (da sistema informativo) | Classificazione secondo il piano dei conti dello Stato Patrimoniale in base al D.lgs. 118/2011 (descrizione) | Classificazione secondo il piano dei conti dello Stato Patrimoniale in base al D.lgs. 118/2011 (Codice) | Classificazione ai sensi del codice civile (demaniale, disponibile, indisponibile) | Foglio | Particella | Superficie mq | Provincia | Comune  | Località        | Bene soggetto ad ammortamento | Data di acquisizione | Modalità di acquisizione        | Criterio di validazione secondo i principi del D.lgs. 118/2011 | Valore dell'immobile secondo i principi del D.lgs. 118/2011 al 31/12/2017 (euro) | Valore dell'immobile secondo i principi del D.lgs. 118/2011 al 31/12/2016 (euro) | Ente Gestore | Note |
|--|--|---|--|--------|------------|---------------|-----------|---------|-----------------|-------------------------------|----------------------|---------------------------------|--|--|--|--------------|------|
| 31829  | TERRENI DEMANIALI  | 1.2.2.01.03.01.001  | Demaniale  | 386    | 1426       | 3.365         | PG        | PERUGIA | PIEVAOLA        | No                            | 24/03/2010           | ESPROPRIO                       | Valore acquisizione  | 13.252,86  | 13.252,86  | PROVINCIA    |      |
| 31830  | TERRENI DEMANIALI  | 1.2.2.01.03.01.001  | Demaniale  | 386    | 1428       | 1.960         | PG        | PERUGIA | VIA PIETRAFITTA | No                            | 24/03/2010           | ESPROPRIO                       | Valore acquisizione  | 6.547,97   | 6.547,97   | PROVINCIA    |      |
| 31831  | TERRENI DEMANIALI  | 1.2.2.01.03.01.001  | Demaniale  | 387    | 115        | 2.400         | PG        | PERUGIA | PIEVAOLA        | No                            | 04/12/2009           | TRASFERIMENTO A TITOLO GRATUITO | Valore catastale   | 2.718,63   | 2.718,63   | PROVINCIA    |      |
| 31832  | TERRENI DEMANIALI  | 1.2.2.01.03.01.001  | Demaniale  | 387    | 116        | 640           | PG        | PERUGIA | PIEVAOLA        | No                            | 04/12/2009           | TRASFERIMENTO A TITOLO GRATUITO | Valore catastale   | 724,75   | 724,75   | PROVINCIA    |      |
| 31833  | TERRENI DEMANIALI  | 1.2.2.01.03.01.001  | Demaniale  | 387    | 553        | 3.145         | PG        | PERUGIA | PIEVAOLA        | No                            | 24/03/2010           | ESPROPRIO                       | Valore acquisizione  | 18.454,28  | 18.454,28  | PROVINCIA    |      |
| 31834  | TERRENI DEMANIALI  | 1.2.2.01.03.01.001  | Demaniale  | 387    | 557        | 1.120         | PG        | PERUGIA | PIEVAOLA        | No                            | 24/03/2010           | ESPROPRIO                       | Valore acquisizione  | 6.571,95   | 6.571,95   | PROVINCIA    |      |
| 31835  | TERRENI DEMANIALI  | 1.2.2.01.03.01.001  | Demaniale  | 387    | 559        | 2.465         | PG        | PERUGIA | PIEVAOLA        | No                            | 24/03/2010           | ESPROPRIO                       | Valore acquisizione  | 8.235,08   | 8.235,08   | PROVINCIA    |      |
| 31836  | TERRENI DEMANIALI  | 1.2.2.01.03.01.001  | Demaniale  | 387    | 562        | 1.920         | PG        | PERUGIA | PIEVAOLA        | No                            | 24/03/2010           | ESPROPRIO                       | Valore acquisizione  | 9.018,74   | 9.018,74   | PROVINCIA    |      |
| 31837  | TERRENI DEMANIALI  | 1.2.2.01.03.01.001  | Demaniale  | 387    | 564        | 20            | PG        | PERUGIA | PIEVAOLA        | No                            | 24/03/2010           | ESPROPRIO                       | Valore acquisizione  | 44,40  | 44,40  | PROVINCIA    |      |
| 31838  | TERRENI DEMANIALI  | 1.2.2.01.03.01.001  | Demaniale  | 387    | 566        | 3.385         | PG        | PERUGIA | PIEVAOLA        | No                            | 24/03/2010           | ESPROPRIO                       | Valore acquisizione  | 11.308,61  | 11.308,61  | PROVINCIA    |      |
| 31839  | TERRENI DEMANIALI  | 1.2.2.01.03.01.001  | Demaniale  | 387    | 568        | 2.105         | PG        | PERUGIA | PIEVAOLA        | No                            | 24/03/2010           | ESPROPRIO                       | Valore acquisizione  | 11.473,94  | 11.473,94  | PROVINCIA    |      |
| 31840  | TERRENI DEMANIALI  | 1.2.2.01.03.01.001  | Demaniale  | 387    | 572        | 2.980         | PG        | PERUGIA | PIEVAOLA        | No                            | 24/03/2010           | ESPROPRIO                       | Valore acquisizione  | 29.955,58  | 29.955,58  | PROVINCIA    |      |
| 31841  | TERRENI DEMANIALI  | 1.2.2.01.03.01.001  | Demaniale  | 387    | 575        | 10            | PG        | PERUGIA | PIEVAOLA        | No                            | 24/03/2010           | ESPROPRIO                       | Valore acquisizione  | 236,62   | 236,62   | PROVINCIA    |      |
| 31842  | TERRENI DEMANIALI  | 1.2.2.01.03.01.001  | Demaniale  | 387    | 578        | 130           | PG        | PERUGIA | PIEVAOLA        | No                            | 24/03/2010           | ESPROPRIO                       | Valore acquisizione  | 3.076,08   | 3.076,08   | PROVINCIA    |      |
| 31843  | TERRENI DEMANIALI  | 1.2.2.01.03.01.001  | Demaniale  | 387    | 586        | 1.015         | PG        | PERUGIA | PIEVAOLA        | No                            | 24/03/2010           | ESPROPRIO                       | Valore acquisizione  | 4.767,72   | 4.767,72   | PROVINCIA    |      |
| 31844  | TERRENI DEMANIALI  | 1.2.2.01.03.01.001  | Demaniale  | 387    | 590        | 850           | PG        | PERUGIA | PIEVAOLA        | No                            | 24/03/2010           | ESPROPRIO                       | Valore acquisizione  | 3.992,67   | 3.992,67   | PROVINCIA    |      |
| 31845  | TERRENI DEMANIALI  | 1.2.2.01.03.01.001  | Demaniale  | 387    | 592        | 400           | PG        | PERUGIA | PIEVAOLA        | No                            | 24/03/2010           | ESPROPRIO                       | Valore acquisizione  | 9.464,86   | 9.464,86   | PROVINCIA    |      |
| 31846  | TERRENI DEMANIALI  | 1.2.2.01.03.01.001  | Demaniale  | 387    | 593        | 205           | PG        | PERUGIA | PIEVAOLA        | No                            | 24/03/2010           | ESPROPRIO                       | Valore acquisizione  | 4.850,74   | 4.850,74   | PROVINCIA    |      |
| 31847  | TERRENI DEMANIALI  | 1.2.2.01.03.01.001  | Demaniale  | 387    | 596        | 2.000         | PG        | PERUGIA | PIEVAOLA        | No                            | 24/03/2010           | ESPROPRIO                       | Valore acquisizione  | 10.901,60  | 10.901,60  | PROVINCIA    |      |
| 31848  | TERRENI DEMANIALI  | 1.2.2.01.03.01.001  | Demaniale  | 387    | 598        | 1.750         | PG        | PERUGIA | PIEVAOLA        | No                            | 24/03/2010           | ESPROPRIO                       | Valore acquisizione  | 41.408,75  | 41.408,75  | PROVINCIA    |      |
| 31849  | TERRENI DEMANIALI  | 1.2.2.01.03.01.001  | Demaniale  | 388    | 43         | 3.360         | PG        | PERUGIA | PIEVAOLA        | No                            | 04/12/2009           | TRASFERIMENTO A TITOLO GRATUITO | Valore catastale   | 3.807,38   | 3.807,38   | PROVINCIA    |      |
| 31850  | TERRENI DEMANIALI  | 1.2.2.01.03.01.001  | Demaniale  | 388    | 44         | 1.620         | PG        | PERUGIA | PIEVAOLA        | No                            | 04/12/2009           | TRASFERIMENTO A TITOLO GRATUITO | Valore catastale   | 1.834,63   | 1.834,63   | PROVINCIA    |      |
| 31851  | TERRENI DEMANIALI  | 1.2.2.01.03.01.001  | Demaniale  | 388    | 45         | 1.680         | PG        | PERUGIA | PIEVAOLA        | No                            | 04/12/2009           | TRASFERIMENTO A TITOLO GRATUITO | Valore catastale   | 1.902,88   | 1.902,88   | PROVINCIA    |      |
| 31852  | TERRENI DEMANIALI  | 1.2.2.01.03.01.001  | Demaniale  | 388    | 46         | 6.090         | PG        | PERUGIA | PIEVAOLA        | No                            | 04/12/2009           | TRASFERIMENTO A TITOLO GRATUITO | Valore catastale   | 6.899,75   | 6.899,75   | PROVINCIA    |      |
| 31853  | TERRENI DEMANIALI  | 1.2.2.01.03.01.001  | Demaniale  | 388    | 48         | 1.920         | PG        | PERUGIA | PIEVAOLA        | No                            | 04/12/2009           | TRASFERIMENTO A TITOLO GRATUITO | Valore catastale   | 2.175,88   | 2.175,88   | PROVINCIA    |      |
| 31854  | TERRENI DEMANIALI  | 1.2.2.01.03.01.001  | Demaniale  | 388    | 50         | 1.310         | PG        | PERUGIA | PIEVAOLA        | No                            | 04/12/2009           | TRASFERIMENTO A TITOLO GRATUITO | Valore catastale   | 1.483,63   | 1.483,63   | PROVINCIA    |      |
| 31855  | TERRENI DEMANIALI  | 1.2.2.01.03.01.001  | Demaniale  | 388    | 52         | 4.100         | PG        | PERUGIA | PIEVAOLA        | No                            | 04/12/2009           | TRASFERIMENTO A TITOLO GRATUITO | Valore catastale   | 4.645,88   | 4.645,88   | PROVINCIA    |      |
| 31856  | TERRENI DEMANIALI  | 1.2.2.01.03.01.001  | Demaniale  | 388    | 53         | 920           | PG        | PERUGIA | PIEVAOLA        | No                            | 04/12/2009           | TRASFERIMENTO A TITOLO GRATUITO | Valore catastale   | 1.041,63   | 1.041,63   | PROVINCIA    |      |
| 31857  | TERRENI DEMANIALI  | 1.2.2.01.03.01.001  | Demaniale  | 388    | 55         | 360           | PG        | PERUGIA | PIEVAOLA        | No                            | 04/12/2009           | TRASFERIMENTO A TITOLO GRATUITO | Valore catastale   | 407,88   | 407,88   | PROVINCIA    |      |
| 31858  | TERRENI DEMANIALI  | 1.2.2.01.03.01.001  | Demaniale  | 388    | 56         | 5.530         | PG        | PERUGIA | PIEVAOLA        | No                            | 04/12/2009           | TRASFERIMENTO A TITOLO GRATUITO | Valore catastale   | 4.176,25   | 4.176,25   | PROVINCIA    |      |
| 31859  | TERRENI DEMANIALI  | 1.2.2.01.03.01.001  | Demaniale  | 388    | 58         | 620           | PG        | PERUGIA | PIEVAOLA        | No                            | 04/12/2009           | TRASFERIMENTO A TITOLO GRATUITO | Valore catastale   | 468,00   | 468,00   | PROVINCIA    |      |
| 31860  | TERRENI DEMANIALI  | 1.2.2.01.03.01.001  | Demaniale  | 388    | 59         | 80            | PG        | PERUGIA | PIEVAOLA        | No                            | 04/12/2009           | TRASFERIMENTO A TITOLO GRATUITO | Valore catastale   | 60,13  | 60,13  | PROVINCIA    |      |
| 31861  | TERRENI DEMANIALI  | 1.2.2.01.03.01.001  | Demaniale  | 388    | 60         | 6.160         | PG        | PERUGIA | PIEVAOLA        | No                            | 04/12/2009           | TRASFERIMENTO A TITOLO GRATUITO | Valore catastale   | 4.652,38   | 4.652,38   | PROVINCIA    |      |

**PATRIMONIO IMMOBILIARE REGIONE UMBRIA**  
**Prospetto Terreni al 31/12/2017**

| Numero identificativo (da sistema informativo) | Classificazione secondo il piano dei conti dello Stato Patrimoniale in base al D.lgs. 118/2011 (descrizione) | Classificazione secondo il piano dei conti dello Stato Patrimoniale in base al D.lgs. 118/2011 (Codice) | Classificazione ai sensi del codice civile (demaniale/disponibile, indisponibile) | Foglio | Particella | Superficie mq | Provincia | Comune  | Località                    | Bene soggetto ad ammortamento | Data di acquisizione | Modalità di acquisizione        | Criterio di valutazione secondo i principi del D.lgs. 118/2011 | Valore dell'immobile secondo i principi del D.lgs. 118/2011 al 31/12/2017 (euro) | Valore dell'immobile secondo i principi del D.lgs. 118/2011 al 31/12/2016 (euro) | Ente Gestore                   | Note   |
|--|--|---|---|--------|------------|---------------|-----------|---------|-----------------------------|-------------------------------|----------------------|---------------------------------|--|--|--|--------------------------------|--|
| 31862  | TERRENI DEMANIALI  | 1.2.2.01.03.01.001  | Demaniale   | 388    | 62         | 440           | PG        | PERUGIA | PIEVAIOLA                   | No                            | 04/12/2009           | TRASFERIMENTO A TITOLO GRATUITO | Valore catastale   | 7.886,13   | 7.886,13   | PROVINCIA                      |  |
| 31863  | TERRENI DEMANIALI  | 1.2.2.01.03.01.001  | Demaniale   | 388    | 64         | 3.320         | PG        | PERUGIA | PIEVAIOLA                   | No                            | 04/12/2009           | TRASFERIMENTO A TITOLO GRATUITO | Valore catastale   | 3.987,75   | 3.987,75   | PROVINCIA                      |  |
| 31864  | TERRENI DEMANIALI  | 1.2.2.01.03.01.001  | Demaniale   | 388    | 65         | 20            | PG        | PERUGIA | PIEVAIOLA                   | No                            | 04/12/2009           | TRASFERIMENTO A TITOLO GRATUITO | Valore catastale   | 22,75  | 22,75  | PROVINCIA                      |  |
| 31865  | TERRENI DEMANIALI  | 1.2.2.01.03.01.001  | Demaniale   | 388    | 66         | 850           | PG        | PERUGIA | PIEVAIOLA                   | No                            | 04/12/2009           | TRASFERIMENTO A TITOLO GRATUITO | Valore catastale   | 641,88   | 641,88   | PROVINCIA                      |  |
| 31866  | TERRENI DEMANIALI  | 1.2.2.01.03.01.001  | Demaniale   | 388    | 67         | 260           | PG        | PERUGIA | PIEVAIOLA                   | No                            | 04/12/2009           | TRASFERIMENTO A TITOLO GRATUITO | Valore catastale   | 196,63   | 196,63   | PROVINCIA                      |  |
| 31867  | TERRENI DEMANIALI  | 1.2.2.01.03.01.001  | Demaniale   | 388    | 537        | 3.300         | PG        | PERUGIA | PIEVAIOLA                   | No                            | 24/03/2010           | ESPROPRIO                       | Valore acquisizione  | 13.169,09  | 13.169,09  | PROVINCIA                      |  |
| 31868  | TERRENI DEMANIALI  | 1.2.2.01.03.01.001  | Demaniale   | 388    | 539        | 3.170         | PG        | PERUGIA | PIEVAIOLA                   | No                            | 24/03/2010           | ESPROPRIO                       | Valore acquisizione  | 10.622,39  | 10.622,39  | PROVINCIA                      |  |
| 31869  | TERRENI DEMANIALI  | 1.2.2.01.03.01.001  | Demaniale   | 388    | 541        | 3.110         | PG        | PERUGIA | PIEVAIOLA                   | No                            | 24/03/2010           | ESPROPRIO                       | Valore acquisizione  | 23.309,91  | 23.309,91  | PROVINCIA                      |  |
| 31870  | TERRENI DEMANIALI  | 1.2.2.01.03.01.001  | Demaniale   | 389    | 66         | 70            | PG        | PERUGIA | PIEVAIOLA                   | No                            | 04/12/2009           | TRASFERIMENTO A TITOLO GRATUITO | Valore catastale   | 79,63  | 79,63  | PROVINCIA                      |  |
| 31871  | TERRENI DEMANIALI  | 1.2.2.01.03.01.001  | Demaniale   | 389    | 68         | 460           | PG        | PERUGIA | STRADA PROVINCIALE DI SPINA | No                            | 04/12/2009           | TRASFERIMENTO A TITOLO GRATUITO | Valore catastale   | 521,63   | 521,63   | PROVINCIA                      |  |
| 31872  | TERRENI DEMANIALI  | 1.2.2.01.03.01.001  | Demaniale   | 389    | 70         | 410           | PG        | PERUGIA | STRADA PROVINCIALE DI SPINA | No                            | 04/12/2009           | TRASFERIMENTO A TITOLO GRATUITO | Valore catastale   | 464,75   | 464,75   | PROVINCIA                      |  |
| 31873  | TERRENI DEMANIALI  | 1.2.2.01.03.01.001  | Demaniale   | 389    | 660        | 200           | PG        | PERUGIA | PIEVAIOLA                   | No                            | 24/03/2010           | ESPROPRIO                       | Valore acquisizione  | 1.266,00   | 1.266,00   | PROVINCIA                      |  |
| 31874  | TERRENI DEMANIALI  | 1.2.2.01.03.01.001  | Demaniale   | 389    | 651        | 345           | PG        | PERUGIA | PIEVAIOLA                   | No                            | 24/03/2010           | ESPROPRIO                       | Valore acquisizione  | 2.585,83   | 2.585,83   | PROVINCIA                      |  |
| 31875  | TERRENI DEMANIALI  | 1.2.2.01.03.01.001  | Demaniale   | 389    | 652        | 5.005         | PG        | PERUGIA | PIEVAIOLA                   | No                            | 24/03/2010           | ESPROPRIO                       | Valore acquisizione  | 22.132,85  | 22.132,85  | PROVINCIA                      |  |
| 31876  | TERRENI DEMANIALI  | 1.2.2.01.03.01.001  | Demaniale   | 389    | 655        | 45            | PG        | PERUGIA | PIEVAIOLA                   | No                            | 24/03/2010           | ESPROPRIO                       | Valore acquisizione  | 95,18  | 95,18  | PROVINCIA                      |  |
| 31877  | TERRENI DEMANIALI  | 1.2.2.01.03.01.001  | Demaniale   | 389    | 656        | 35            | PG        | PERUGIA | PIEVAIOLA                   | No                            | 24/03/2010           | ESPROPRIO                       | Valore acquisizione  | 74,03  | 74,03  | PROVINCIA                      |  |
| 31878  | TERRENI DEMANIALI  | 1.2.2.01.03.01.001  | Demaniale   | 389    | 657        | 3.190         | PG        | PERUGIA | PIEVAIOLA                   | No                            | 04/12/2009           | TRASFERIMENTO A TITOLO GRATUITO | Valore catastale   | 2.409,88   | 2.409,88   | PROVINCIA                      |  |
| 31879  | TERRENI DEMANIALI  | 1.2.2.01.03.01.001  | Demaniale   | 389    | 658        | 1.820         | PG        | PERUGIA | PIEVAIOLA                   | No                            | 04/12/2009           | TRASFERIMENTO A TITOLO GRATUITO | Valore catastale   | 1.374,75   | 1.374,75   | PROVINCIA                      |  |
| 31880  | TERRENI DEMANIALI  | 1.2.2.01.03.01.001  | Demaniale   | 389    | 661        | 70            | PG        | PERUGIA | PIEVAIOLA                   | No                            | 24/03/2010           | ESPROPRIO                       | Valore acquisizione  | 443,10   | 443,10   | PROVINCIA                      |  |
| 31881  | TERRENI DEMANIALI  | 1.2.2.01.03.01.001  | Demaniale   | 389    | 664        | 7.310         | PG        | PERUGIA | PIEVAIOLA                   | No                            | 24/03/2010           | ESPROPRIO                       | Valore acquisizione  | 42.893,74  | 42.893,74  | PROVINCIA                      |  |
| 31882  | TERRENI DEMANIALI  | 1.2.2.01.03.01.001  | Demaniale   | 389    | 666        | 760           | PG        | PERUGIA | PIEVAIOLA                   | No                            | 24/03/2010           | ESPROPRIO                       | Valore acquisizione  | 1.687,05   | 1.687,05   | PROVINCIA                      |  |
| 31883  | TERRENI DEMANIALI  | 1.2.2.01.03.01.001  | Demaniale   | 389    | 668        | 195           | PG        | PERUGIA | STRADA PROVINCIALE DI SPINA | No                            | 24/03/2010           | ESPROPRIO                       | Valore acquisizione  | 435,34   | 435,34   | PROVINCIA                      |  |
| 31884  | TERRENI DEMANIALI  | 1.2.2.01.03.01.001  | Demaniale   | 183    | 856        | 83            | PG        | PERUGIA | VIA EUQUINA                 | No                            | 06/02/2008           | ESPROPRIO                       | Valore acquisizione  | 2.223,23   | 2.223,23   | PROVINCIA                      |  |
| 31885  | TERRENI DEMANIALI  | 1.2.2.01.03.01.001  | Demaniale   | 183    | 853        | 210           | PG        | PERUGIA | VIA EUQUINA                 | No                            | 06/02/2008           | ESPROPRIO                       | Valore acquisizione  | 311,36   | 311,36   | PROVINCIA                      |  |
| 31886  | TERRENI DEMANIALI  | 1.2.2.01.03.01.001  | Demaniale   | 183    | 854        | 60            | PG        | PERUGIA | VIA EUQUINA                 | No                            | 06/02/2008           | ESPROPRIO                       | Valore acquisizione  | 88,96  | 88,96  | PROVINCIA                      |  |
| 31887  | TERRENI DEMANIALI  | 1.2.2.01.03.01.001  | Demaniale   | 183    | 855        | 80            | PG        | PERUGIA | VIA EUQUINA                 | No                            | 06/02/2008           | ESPROPRIO                       | Valore acquisizione  | 2.142,87   | 2.142,87   | PROVINCIA                      |  |
| 31888  | TERRENI DEMANIALI  | 1.2.2.01.03.01.001  | Demaniale   | 400    | 725        | 52            | PG        | PERUGIA | SANTENEA                    | No                            | 05/09/2008           | ESPROPRIO                       | Valore acquisizione  | 1.391,89   | 1.391,89   | PROVINCIA                      |  |
| 31889  | TERRENI DEMANIALI  | 1.2.2.01.03.01.001  | Demaniale   | 400    | 726        | 24            | PG        | PERUGIA | SANTENEA                    | No                            | 05/09/2008           | ESPROPRIO                       | Valore acquisizione  | 642,42   | 642,42   | PROVINCIA                      |  |
| 31890  | TERRENI DEMANIALI  | 1.2.2.01.03.01.001  | Demaniale   | 400    | 727        | 164           | PG        | PERUGIA | SANTENEA                    | No                            | 05/09/2008           | ESPROPRIO                       | Valore acquisizione  | 1.720,72   | 1.720,72   | PROVINCIA                      |  |
| 31891  | TERRENI DEMANIALI  | 1.2.2.01.03.01.001  | Demaniale   | 388    | 951        | 112           | PG        | PERUGIA | SANTENEA                    | No                            | 05/09/2008           | ESPROPRIO                       | Valore acquisizione  | 6.444,58   | 6.444,58   | PROVINCIA                      |  |
| 31892  | TERRENI DEMANIALI  | 1.2.2.01.03.01.001  | Demaniale   | 253    | 2304       | 64            | PG        | PERUGIA |                             | No                            | 01/01/2009           | ACQUISIZIONE                    | Valore catastale   | 0,00   | 0,00   | UMBRIA TRI. E MOBILITA' S.p.A. | Il valore del bene è stato determinato con il caso valore Catastale in quanto non è ancora il valore di acquisizione |
| 31893  | TERRENI DEMANIALI  | 1.2.2.01.03.01.001  | Demaniale   | 253    | 2305       | 1             | PG        | PERUGIA |                             | No                            | 01/01/2009           | ACQUISIZIONE                    | Valore catastale   | 0,00   | 0,00   | UMBRIA TRI. E MOBILITA' S.p.A. | Il valore del bene è stato determinato con il caso valore Catastale in quanto non è ancora il valore di acquisizione |
| 39982  | TERRENI DEMANIALI  | 1.2.2.01.03.01.001  | Demaniale   | 266    | 1504       | 660           | PG        | PERUGIA |                             | No                            | 21/06/2013           | ACQUISIZIONE                    | Valore acquisizione  | 16.704,00  | 16.704,00  | PROVINCIA                      |  |

**PATRIMONIO IMMOBILIARE REGIONE UMBRIA**  
**Prospetto Terreni al 31/12/2017**

| Numero identificativo (da sistema) | Classificazione secondo il piano dei conti dello Stato Patrimoniale in base al D.lgs. 118/2011 (descrizione) | Classificazione secondo il piano dei conti dello Stato Patrimoniale in base al D.lgs. 118/2011 (Codice) | Classificazione ai sensi del codice civile (demaniale/disponibile, indisponibile) | Foglio | Particella | Superficie mq | Provincia | Comune  | Località                    | Bene soggetto ad ammortamento | Data di acquisizione | Modalità di acquisizione | Criterio di valutazione secondo i principi del D.lgs. 118/2011 | Valore dell'immobile secondo i principi del D.lgs. 118/2011 al 31/12/2017 (euro) | Valore dell'immobile secondo i principi del D.lgs. 118/2011 al 31/12/2016 (euro) | Ente Gestore | Note  |
|------------------------------------|--|---|---|--------|------------|---------------|-----------|---------|-----------------------------|-------------------------------|----------------------|--------------------------|--|--|--|--------------|---|
| 39693                              | TERRENI DEMANIALI  | 1.2.2.01.03.01.001  | Demaniale   | 387    | 156        | 80            | PG        | PERUGIA | PIEVAIOLA                   | No                            | 12/11/2012           | ESPROPRIO                | Valore acquisizione  | 13,12  | 13,12  | PROVINCIA    |   |
| 39694                              | TERRENI DEMANIALI  | 1.2.2.01.03.01.001  | Demaniale   | 387    | 157        | 1.270         | PG        | PERUGIA | PIEVAIOLA                   | No                            | 12/11/2012           | ESPROPRIO                | Valore acquisizione  | 208,22   | 208,22   | PROVINCIA    |   |
| 39695                              | TERRENI DEMANIALI  | 1.2.2.01.03.01.001  | Demaniale   | 387    | 161        | 640           | PG        | PERUGIA | PIEVAIOLA                   | No                            | 12/11/2012           | ESPROPRIO                | Valore acquisizione  | 104,93   | 104,93   | PROVINCIA    |   |
| 39696                              | TERRENI DEMANIALI  | 1.2.2.01.03.01.001  | Demaniale   | 387    | 164        | 230           | PG        | PERUGIA | PIEVAIOLA                   | No                            | 12/11/2012           | ESPROPRIO                | Valore acquisizione  | 37,71  | 37,71  | PROVINCIA    |   |
| 39697                              | TERRENI DEMANIALI  | 1.2.2.01.03.01.001  | Demaniale   | 387    | 165        | 2.005         | PG        | PERUGIA | PIEVAIOLA                   | No                            | 12/11/2012           | ESPROPRIO                | Valore acquisizione  | 333,65   | 333,65   | PROVINCIA    |   |
| 39698                              | TERRENI DEMANIALI  | 1.2.2.01.03.01.001  | Demaniale   | 387    | 555        | 130           | PG        | PERUGIA | PIEVAIOLA                   | No                            | 12/11/2012           | ESPROPRIO                | Valore acquisizione  | 21,31  | 21,31  | PROVINCIA    |   |
| 39699                              | TERRENI DEMANIALI  | 1.2.2.01.03.01.001  | Demaniale   | 387    | 577        | 250           | PG        | PERUGIA | PIEVAIOLA                   | No                            | 12/11/2012           | ESPROPRIO                | Valore acquisizione  | 40,99  | 40,99  | PROVINCIA    |   |
| 40000                              | TERRENI DEMANIALI  | 1.2.2.01.03.01.001  | Demaniale   | 387    | 562        | 690           | PG        | PERUGIA | PIEVAIOLA                   | No                            | 12/11/2012           | ESPROPRIO                | Valore acquisizione  | 113,13   | 113,13   | PROVINCIA    |   |
| 40001                              | TERRENI DEMANIALI  | 1.2.2.01.03.01.001  | Demaniale   | 387    | 594        | 520           | PG        | PERUGIA | PIEVAIOLA                   | No                            | 12/11/2012           | ESPROPRIO                | Valore acquisizione  | 85,26  | 85,26  | PROVINCIA    |   |
| 40002                              | TERRENI DEMANIALI  | 1.2.2.01.03.01.001  | Demaniale   | 266    | 1516       | 84            | PG        | PERUGIA | PERUGIA                     | No                            | 18/12/2012           | ACQUISIZIONE             | Valore acquisizione  | 25.445,00  | 25.445,00  | PROVINCIA    |   |
| 40003                              | TERRENI DEMANIALI  | 1.2.2.01.03.01.001  | Demaniale   | 389    | 667        | 3.835         | PG        | PERUGIA | STRADA PROVINCIALE DI SPINA | No                            | 12/11/2012           | ESPROPRIO                | Valore acquisizione  | 13.392,37  | 13.392,37  | PROVINCIA    |   |
| 40004                              | TERRENI DEMANIALI  | 1.2.2.01.03.01.001  | Demaniale   | 266    | 1500       | 1.261         | PG        | PERUGIA | PERUGIA                     | No                            | 12/04/2012           | ESPROPRIO                | Valore catastale   | 952,25   | 952,25   | PROVINCIA    | Il valore del bene è stato determinato con il Catasto Valore Catastale in quanto non è ancora il valore di acquisizione |
| 40005                              | TERRENI DEMANIALI  | 1.2.2.01.03.01.001  | Demaniale   | 266    | 1502       | 2.193         | PG        | PERUGIA | PERUGIA                     | No                            | 12/04/2012           | ESPROPRIO                | Valore catastale   | 1.655,88   | 1.655,88   | PROVINCIA    | Il valore del bene è stato determinato con il Catasto Valore Catastale in quanto non è ancora il valore di acquisizione |
| 40006                              | TERRENI DEMANIALI  | 1.2.2.01.03.01.001  | Demaniale   | 271    | 990        | 118           | PG        | PERUGIA | VIA ASSISIANA 81            | No                            | 22/02/2012           | ACQUISIZIONE             | Valore catastale   | 34,13  | 34,13  | PROVINCIA    | Il valore del bene è stato determinato con il Catasto Valore Catastale in quanto non è ancora il valore di acquisizione |
| 40007                              | TERRENI DEMANIALI  | 1.2.2.01.03.01.001  | Demaniale   | 266    | 1507       | 157           | PG        | PERUGIA | PERUGIA                     | No                            | 19/10/2012           | ACQUISIZIONE             | Valore acquisizione  | 314,00   | 314,00   | PROVINCIA    |   |
| 40008                              | TERRENI DEMANIALI  | 1.2.2.01.03.01.001  | Demaniale   | 250    | 2496       | 2.733         | PG        | PERUGIA | STRADA PIEVAIOLA            | No                            | 25/10/2012           | ACQUISIZIONE             | Valore acquisizione  | 44.632,36  | 44.632,36  | PROVINCIA    |   |
| 40010                              | TERRENI DEMANIALI  | 1.2.2.01.03.01.001  | Demaniale   | 250    | 2497       | 160           | PG        | PERUGIA | STRADA PIEVAIOLA            | No                            | 25/10/2012           | ACQUISIZIONE             | Valore acquisizione  | 2.612,94   | 2.612,94   | PROVINCIA    |   |
| 40011                              | TERRENI DEMANIALI  | 1.2.2.01.03.01.001  | Demaniale   | 250    | 2500       | 2.728         | PG        | PERUGIA | STRADA PIEVAIOLA            | No                            | 25/10/2012           | ACQUISIZIONE             | Valore acquisizione  | 44.550,70  | 44.550,70  | PROVINCIA    |   |
| 40012                              | TERRENI DEMANIALI  | 1.2.2.01.03.01.001  | Demaniale   | 250    | 2494       | 154           | PG        | PERUGIA | STRADA PIEVAIOLA            | No                            | 14/11/2012           | ACQUISIZIONE             | Valore acquisizione  | 3.697,20   | 3.697,20   | PROVINCIA    |   |
| 40013                              | TERRENI DEMANIALI  | 1.2.2.01.03.01.001  | Demaniale   | 266    | 1511       | 15            | PG        | PERUGIA | PERUGIA                     | No                            | 16/11/2012           | ACQUISIZIONE             | Valore catastale   | 22,75  | 22,75  | PROVINCIA    | Il valore del bene è stato determinato con il Catasto Valore Catastale in quanto non è ancora il valore di acquisizione |
| 40014                              | TERRENI DEMANIALI  | 1.2.2.01.03.01.001  | Demaniale   | 266    | 1513       | 70            | PG        | PERUGIA | PERUGIA                     | No                            | 16/11/2012           | ACQUISIZIONE             | Valore catastale   | 108,88   | 108,88   | PROVINCIA    | Il valore del bene è stato determinato con il Catasto Valore Catastale in quanto non è ancora il valore di acquisizione |
| 40015                              | TERRENI DEMANIALI  | 1.2.2.01.03.01.001  | Demaniale   | 266    | 1514       | 174           | PG        | PERUGIA | PERUGIA                     | No                            | 16/11/2012           | ACQUISIZIONE             | Valore catastale   | 390,25   | 390,25   | PROVINCIA    | Il valore del bene è stato determinato con il Catasto Valore Catastale in quanto non è ancora il valore di acquisizione |
| 40016                              | TERRENI DEMANIALI  | 1.2.2.01.03.01.001  | Demaniale   | 266    | 1509       | 233           | PG        | PERUGIA | PERUGIA                     | No                            | 21/11/2012           | ACQUISIZIONE             | Valore acquisizione  | 466,00   | 466,00   | PROVINCIA    |   |
| 40067                              | TERRENI DEMANIALI  | 1.2.2.01.03.01.001  | Demaniale   | 387    | 615        | 465           | PG        | PERUGIA | PIEVAIOLA                   | No                            | 07/05/2014           | ESPROPRIO                | Valore catastale   | 342,88   | 0,00   | PROVINCIA    | Il valore del bene è stato determinato con il Catasto Valore Catastale in quanto non è ancora il valore di acquisizione |
| 40068                              | TERRENI DEMANIALI  | 1.2.2.01.03.01.001  | Demaniale   | 387    | 613        | 350           | PG        | PERUGIA | PIEVAIOLA                   | No                            | 07/05/2014           | ESPROPRIO                | Valore catastale   | 264,88   | 264,88   | PROVINCIA    | Il valore del bene è stato determinato con il Catasto Valore Catastale in quanto non è ancora il valore di acquisizione |
| 40069                              | TERRENI DEMANIALI  | 1.2.2.01.03.01.001  | Demaniale   | 389    | 670        | 510           | PG        | PERUGIA | STRADA PROVINCIALE DI SPINA | No                            | 07/05/2014           | ESPROPRIO                | Valore catastale   | 576,50   | 576,50   | PROVINCIA    | Il valore del bene è stato determinato con il Catasto Valore Catastale in quanto non è ancora il valore di acquisizione |
| 40070                              | TERRENI DEMANIALI  | 1.2.2.01.03.01.001  | Demaniale   | 386    | 1430       | 20            | PG        | PERUGIA | VIA PIETRAFITTA             | No                            | 07/05/2014           | ESPROPRIO                | Valore catastale   | 14,63  | 14,63  | PROVINCIA    | Il valore del bene è stato determinato con il Catasto Valore Catastale in quanto non è ancora il valore di acquisizione |
| 40071                              | TERRENI DEMANIALI  | 1.2.2.01.03.01.001  | Demaniale   | 387    | 579        | 20            | PG        | PERUGIA | PIEVAIOLA                   | No                            | 07/05/2014           | ESPROPRIO                | Valore catastale   | 14,63  | 14,63  | PROVINCIA    | Il valore del bene è stato determinato con il Catasto Valore Catastale in quanto non è ancora il valore di acquisizione |
| 40072                              | TERRENI DEMANIALI  | 1.2.2.01.03.01.001  | Demaniale   | 390    | 565        | 235           | PG        | PERUGIA | PIETRAFITTA                 | No                            | 07/05/2014           | ESPROPRIO                | Valore catastale   | 266,50   | 266,50   | PROVINCIA    | Il valore del bene è stato determinato con il Catasto Valore Catastale in quanto non è ancora il valore di acquisizione |
| 40073                              | TERRENI DEMANIALI  | 1.2.2.01.03.01.001  | Demaniale   | 390    | 568        | 15            | PG        | PERUGIA | PIETRAFITTA                 | No                            | 07/05/2014           | ESPROPRIO                | Valore catastale   | 16,25  | 16,25  | PROVINCIA    | Il valore del bene è stato determinato con il Catasto Valore Catastale in quanto non è ancora il valore di acquisizione |
| 40074                              | TERRENI DEMANIALI  | 1.2.2.01.03.01.001  | Demaniale   | 390    | 592        | 500           | PG        | PERUGIA | PIETRAFITTA                 | No                            | 07/05/2014           | ESPROPRIO                | Valore catastale   | 567,13   | 567,13   | PROVINCIA    | Il valore del bene è stato determinato con il Catasto Valore Catastale in quanto non è ancora il valore di acquisizione |
| 40075                              | TERRENI DEMANIALI  | 1.2.2.01.03.01.001  | Demaniale   | 387    | 611        | 100           | PG        | PERUGIA | PIEVAIOLA                   | No                            | 07/05/2014           | ESPROPRIO                | Valore catastale   | 74,75  | 74,75  | PROVINCIA    | Il valore del bene è stato determinato con il Catasto Valore Catastale in quanto non è ancora il valore di acquisizione |
| 40076                              | TERRENI DEMANIALI  | 1.2.2.01.03.01.001  | Demaniale   | 390    | 561        | 1.260         | PG        | PERUGIA | PIETRAFITTA                 | No                            | 07/05/2014           | ESPROPRIO                | Valore catastale   | 1.426,75   | 1.426,75   | PROVINCIA    | Il valore del bene è stato determinato con il Catasto Valore Catastale in quanto non è ancora il valore di acquisizione |

**PATRIMONIO IMMOBILIARE REGIONE UMBRIA**  
**Prospetto Terreni al 31/12/2017**

| Numero identificativo (da sistema informativo) | Classificazione secondo il piano dei conti dello Stato Patrimoniale in base al D.lgs. 118/2011 (descrizione) | Classificazione secondo il piano dei conti dello Stato Patrimoniale in base al D.lgs. 118/2011 (Codice) | Classificazione ai sensi del codice civile (demaniale/disponibile, indisponibile) | Foglio | Particella | Superficie mq | Provincia | Comune  | Località                    | Bene soggetto ad ammortamento | Data di acquisizione | Modalità di acquisizione        | Criterio di valutazione secondo i principi del D.lgs. 118/2011 | Valore dell'immobile secondo i principi del D.lgs. 118/2011 al 31/12/2017 (euro) | Valore dell'immobile secondo i principi del D.lgs. 118/2011 al 31/12/2016 (euro) | Ente Gestore                  | Note   |
|--|--|---|---|--------|------------|---------------|-----------|---------|-----------------------------|-------------------------------|----------------------|---------------------------------|--|--|--|-------------------------------|--|
| 40477  | TERRENI DEMANIALI  | 1.2.2.01.03.01.001  | Demaniale   | 387    | 608        | 365           | PG        | PERUGIA | PIEVOLA                     | No                            | 07/05/2014           | ESPROPRIO                       | Valore catastale   | 412,75   | 412,75   | PROVINCIA                     | Il valore del bene è stato determinato con il Catasto Unico Catastrale in quanto non è ancora il valore di appoggio. |
| 40478  | TERRENI DEMANIALI  | 1.2.2.01.03.01.001  | Demaniale   | 389    | 672        | 215           | PG        | PERUGIA | STRADA PROVINCIALE DI SPINA | No                            | 07/05/2014           | ESPROPRIO                       | Valore catastale   | 162,50   | 162,50   | PROVINCIA                     | Il valore del bene è stato determinato con il Catasto Unico Catastrale in quanto non è ancora il valore di appoggio. |
| 40727  | TERRENI DEMANIALI  | 1.2.2.01.03.01.001  | Demaniale   | 266    | 1501       | 1.559         | PG        | PERUGIA | Loc. Centova                | No                            | 16/12/2015           | ESPROPRIO                       | Valore acquisizione  | 12.499,40  | 12.499,40  | PROVINCIA                     |  |
| 40728  | TERRENI DEMANIALI  | 1.2.2.01.03.01.001  | Demaniale   | 266    | 1503       | 3.037         | PG        | PERUGIA | Loc. Carfova                | No                            | 16/12/2015           | ESPROPRIO                       | Valore acquisizione  | 24.349,37  | 24.349,37  | PROVINCIA                     |  |
| 40875  | TERRENI DEMANIALI  | 1.2.2.01.03.01.001  | Demaniale   | 134    | 1496       | 3.700         | PG        | PERUGIA | VIA EUQUINA                 | No                            | 08/04/2015           | TRASFERIMENTO A TITOLO GRATUITO | Valore catastale   | 1.087,13   | 1.087,13   | PROVINCIA                     |  |
| 41029  | TERRENI DEMANIALI  | 1.2.2.01.03.01.001  | Demaniale   | 298    | 1658       | 317           | PG        | PERUGIA | Strozzeapponi               | No                            | 20/10/2017           | ESPROPRIO                       | Valore acquisizione  | 1.585,00   |  | PROVINCIA                     |  |
| 41030  | TERRENI DEMANIALI  | 1.2.2.01.03.01.001  | Demaniale   | 298    | 1676       | 39            | PG        | PERUGIA | Strozzeapponi               | No                            | 20/10/2017           | ESPROPRIO                       | Valore acquisizione  | 195,00   |  | PROVINCIA                     |  |
| 41031  | TERRENI DEMANIALI  | 1.2.2.01.03.01.001  | Demaniale   | 298    | 1678       | 35            | PG        | PERUGIA | Strozzeapponi               | No                            | 20/10/2017           | ESPROPRIO                       | Valore acquisizione  | 1.750,00   |  | PROVINCIA                     |  |
| 41032  | TERRENI DEMANIALI  | 1.2.2.01.03.01.001  | Demaniale   | 298    | 1881       | 38            | PG        | PERUGIA | Strozzeapponi               | No                            | 20/10/2017           | ESPROPRIO                       | Valore acquisizione  | 190,00   |  | PROVINCIA                     |  |
| 41033  | TERRENI DEMANIALI  | 1.2.2.01.03.01.001  | Demaniale   | 197    | 1932       | 48            | PG        | PERUGIA | Ponte Felcino               | No                            | 06/02/2017           | ESPROPRIO                       | Valore acquisizione  | 3.156,00   |  | UMBRIA TPL E MOBILITA' S.p.A. |  |
| 41034  | TERRENI DEMANIALI  | 1.2.2.01.03.01.001  | Demaniale   | 179    | 958        | 690           | PG        | PERUGIA | VILLA II KM 21,696          | No                            | 24/07/2007           | TRASFERIMENTO A TITOLO GRATUITO | Valore catastale   | 0,00   |  | UMBRIA TPL E MOBILITA' S.p.A. | Deriva dalla espressione della part. di - amministrazione statale del Mezzogiorno - variazione del 2017              |
| 41037  | TERRENI DEMANIALI  | 1.2.2.01.03.01.001  | Demaniale   | 197    | 804        | 47            | PG        | PERUGIA | Ponte Felcino               | No                            | 01/03/2017           | ESPROPRIO                       | Valore acquisizione  | 3.882,10   |  | UMBRIA TPL E MOBILITA' S.p.A. |  |
| 41038  | TERRENI DEMANIALI  | 1.2.2.01.03.01.001  | Demaniale   | 197    | 1928       | 49            | PG        | PERUGIA | Ponte Felcino               | No                            | 01/03/2017           | ESPROPRIO                       | Valore acquisizione  | 4.057,70   |  | UMBRIA TPL E MOBILITA' S.p.A. |  |
| 41039  | TERRENI DEMANIALI  | 1.2.2.01.03.01.001  | Demaniale   | 197    | 1930       | 77            | PG        | PERUGIA | Ponte Felcino               | No                            | 01/03/2017           | ESPROPRIO                       | Valore acquisizione  | 6.376,50   |  | UMBRIA TPL E MOBILITA' S.p.A. |  |
| 41040  | TERRENI DEMANIALI  | 1.2.2.01.03.01.001  | Demaniale   | 197    | 2029       | 12            | PG        | PERUGIA | Ponte Felcino               | No                            | 01/03/2017           | ESPROPRIO                       | Valore acquisizione  | 995,70   |  | UMBRIA TPL E MOBILITA' S.p.A. |  |
| 41041  | TERRENI DEMANIALI  | 1.2.2.01.03.01.001  | Demaniale   | 197    | 1934       | 2             | PG        | PERUGIA | Ponte Felcino               | No                            | 01/03/2017           | ESPROPRIO                       | Valore acquisizione  | 17.035,00  |  | UMBRIA TPL E MOBILITA' S.p.A. |  |
| 41042  | TERRENI DEMANIALI  | 1.2.2.01.03.01.001  | Demaniale   | 197    | 1926       | 2             | PG        | PERUGIA | Ponte Felcino               | No                            | 01/03/2017           | ESPROPRIO                       | Valore acquisizione  | 2.500,00   |  | UMBRIA TPL E MOBILITA' S.p.A. |  |
| 31900  | TERRENI DEMANIALI  | 1.2.2.01.03.01.001  | Demaniale   | 12     | 127        | 18.230        | PG        | PEGARO  |                             | No                            | 24/03/2010           | ESPROPRIO                       | Valore catastale   | 14.553,50  | 14.553,50  | PROVINCIA                     |  |
| 31902  | TERRENI DEMANIALI  | 1.2.2.01.03.01.001  | Demaniale   | 12     | 132        | 1.715         | PG        | PEGARO  |                             | No                            | 24/03/2010           | ESPROPRIO                       | Valore acquisizione  | 9.699,68   | 9.699,68   | PROVINCIA                     |  |
| 31903  | TERRENI DEMANIALI  | 1.2.2.01.03.01.001  | Demaniale   | 12     | 134        | 630           | PG        | PEGARO  |                             | No                            | 24/03/2010           | ESPROPRIO                       | Valore acquisizione  | 1.336,67   | 1.336,67   | PROVINCIA                     |  |
| 31904  | TERRENI DEMANIALI  | 1.2.2.01.03.01.001  | Demaniale   | 12     | 135        | 50            | PG        | PEGARO  |                             | No                            | 24/03/2010           | ESPROPRIO                       | Valore acquisizione  | 106,08   | 106,08   | PROVINCIA                     |  |
| 31905  | TERRENI DEMANIALI  | 1.2.2.01.03.01.001  | Demaniale   | 19     | 676        | 3.810         | PG        | PEGARO  |                             | No                            | 24/03/2010           | ESPROPRIO                       | Valore acquisizione  | 8.083,64   | 8.083,64   | PROVINCIA                     |  |
| 31906  | TERRENI DEMANIALI  | 1.2.2.01.03.01.001  | Demaniale   | 13     | 25         | 2.885         | PG        | PEGARO  |                             | No                            | 24/03/2010           | ESPROPRIO                       | Valore acquisizione  | 6.896,42   | 6.896,42   | PROVINCIA                     |  |
| 31907  | TERRENI DEMANIALI  | 1.2.2.01.03.01.001  | Demaniale   | 13     | 97         | 20            | PG        | PEGARO  |                             | No                            | 24/03/2010           | ESPROPRIO                       | Valore acquisizione  | 112,42   | 112,42   | PROVINCIA                     |  |
| 31908  | TERRENI DEMANIALI  | 1.2.2.01.03.01.001  | Demaniale   | 13     | 173        | 290           | PG        | PEGARO  |                             | No                            | 24/03/2010           | ESPROPRIO                       | Valore acquisizione  | 576,67   | 576,67   | PROVINCIA                     |  |
| 31909  | TERRENI DEMANIALI  | 1.2.2.01.03.01.001  | Demaniale   | 13     | 101        | 3.630         | PG        | PEGARO  |                             | No                            | 24/03/2010           | ESPROPRIO                       | Valore catastale   | 2.741,38   | 2.741,38   | PROVINCIA                     |  |
| 31910  | TERRENI DEMANIALI  | 1.2.2.01.03.01.001  | Demaniale   | 13     | 104        | 270           | PG        | PEGARO  |                             | No                            | 24/03/2010           | ESPROPRIO                       | Valore catastale   | 91,00  | 91,00  | PROVINCIA                     |  |
| 31911  | TERRENI DEMANIALI  | 1.2.2.01.03.01.001  | Demaniale   | 13     | 528        | 155           | PG        | PEGARO  |                             | No                            | 24/03/2010           | ESPROPRIO                       | Valore catastale   | 21,13  | 21,13  | PROVINCIA                     |  |
| 31912  | TERRENI DEMANIALI  | 1.2.2.01.03.01.001  | Demaniale   | 13     | 529        | 1.560         | PG        | PEGARO  |                             | No                            | 24/03/2010           | ESPROPRIO                       | Valore acquisizione  | 3.141,83   | 3.141,83   | PROVINCIA                     |  |
| 31913  | TERRENI DEMANIALI  | 1.2.2.01.03.01.001  | Demaniale   | 13     | 532        | 210           | PG        | PEGARO  |                             | No                            | 24/03/2010           | ESPROPRIO                       | Valore acquisizione  | 867,66   | 867,66   | PROVINCIA                     |  |
| 31914  | TERRENI DEMANIALI  | 1.2.2.01.03.01.001  | Demaniale   | 13     | 534        | 1.640         | PG        | PEGARO  |                             | No                            | 24/03/2010           | ESPROPRIO                       | Valore acquisizione  | 3.371,46   | 3.371,46   | PROVINCIA                     |  |
| 31915  | TERRENI DEMANIALI  | 1.2.2.01.03.01.001  | Demaniale   | 13     | 537        | 3.685         | PG        | PEGARO  |                             | No                            | 24/03/2010           | ESPROPRIO                       | Valore acquisizione  | 7.575,51   | 7.575,51   | PROVINCIA                     |  |
| 31916  | TERRENI DEMANIALI  | 1.2.2.01.03.01.001  | Demaniale   | 13     | 539        | 1.035         | PG        | PEGARO  |                             | No                            | 24/03/2010           | ESPROPRIO                       | Valore acquisizione  | 2.127,72   | 2.127,72   | PROVINCIA                     |  |

**PATRIMONIO IMMOBILIARE REGIONE UMBRIA**  
**Prospetto Terreni al 31/12/2017**

| Numero identificativo (da sistema informativo) | Classificazione secondo il piano dei conti dello Stato Patrimoniale in base al D.lgs. 118/2011 (descrizione) | Classificazione secondo il piano dei conti dello Stato Patrimoniale in base al D.lgs. 118/2011 (Codice) | Classificazione ai sensi del codice civile (demaniale, disponibile, indisponibile) | Foglio | Particella | Superficie mq | Provincia | Comune | Località | Bene soggetto ad ammortamento | Data di acquisizione | Modalità di acquisizione | Criterio di valutazione secondo i principi del D.lgs. 118/2011 | Valore dell'immobile secondo i principi del D.lgs. 118/2011 al 31/12/2017 (euro) | Valore dell'immobile secondo i principi del D.lgs. 118/2011 al 31/12/2016 (euro) | Eme Gestore | Note   |
|--|--|---|--|--------|------------|---------------|-----------|--------|----------|-------------------------------|----------------------|--------------------------|--|--|--|-------------|--|
| 31917  | TERRENI DEMANIALI  | 1.2.2.01.03.01.001  | Demaniale  | 13     | 540        | 565           | PG        | PEGARO |          | No                            | 24/03/2010           | ESPROPRIO                | Valore acquisizione  | 1.161,51   | 1.161,51   | PROVINCIA   |  |
| 31918  | TERRENI DEMANIALI  | 1.2.2.01.03.01.001  | Demaniale  | 13     | 542        | 9.260         | PG        | PEGARO |          | No                            | 24/03/2010           | ESPROPRIO                | Valore acquisizione  | 76.435,17  | 76.435,17  | PROVINCIA   |  |
| 31919  | TERRENI DEMANIALI  | 1.2.2.01.03.01.001  | Demaniale  | 13     | 546        | 140           | PG        | PEGARO |          | No                            | 24/03/2010           | ESPROPRIO                | Valore acquisizione  | 1.155,61   | 1.155,61   | PROVINCIA   |  |
| 31920  | TERRENI DEMANIALI  | 1.2.2.01.03.01.001  | Demaniale  | 13     | 546        | 8.800         | PG        | PEGARO |          | No                            | 24/03/2010           | ESPROPRIO                | Valore acquisizione  | 68.293,28  | 68.293,28  | PROVINCIA   |  |
| 31921  | TERRENI DEMANIALI  | 1.2.2.01.03.01.001  | Demaniale  | 13     | 551        | 650           | PG        | PEGARO |          | No                            | 24/03/2010           | ESPROPRIO                | Valore catastale   | 654,88   | 654,88   | PROVINCIA   |  |
| 31922  | TERRENI DEMANIALI  | 1.2.2.01.03.01.001  | Demaniale  | 13     | 554        | 520           | PG        | PEGARO |          | No                            | 24/03/2010           | ESPROPRIO                | Valore acquisizione  | 1.069,00   | 1.069,00   | PROVINCIA   |  |
| 31923  | TERRENI DEMANIALI  | 1.2.2.01.03.01.001  | Demaniale  | 13     | 555        | 110           | PG        | PEGARO |          | No                            | 24/03/2010           | ESPROPRIO                | Valore acquisizione  | 226,13   | 226,13   | PROVINCIA   |  |
| 31924  | TERRENI DEMANIALI  | 1.2.2.01.03.01.001  | Demaniale  | 13     | 556        | 4.040         | PG        | PEGARO |          | No                            | 24/03/2010           | ESPROPRIO                | Valore acquisizione  | 16.892,07  | 16.892,07  | PROVINCIA   |  |
| 31925  | TERRENI DEMANIALI  | 1.2.2.01.03.01.001  | Demaniale  | 13     | 560        | 380           | PG        | PEGARO |          | No                            | 24/03/2010           | ESPROPRIO                | Valore acquisizione  | 1.383,21   | 1.383,21   | PROVINCIA   |  |
| 31926  | TERRENI DEMANIALI  | 1.2.2.01.03.01.001  | Demaniale  | 13     | 562        | 305           | PG        | PEGARO |          | No                            | 24/03/2010           | ESPROPRIO                | Valore acquisizione  | 1.081,74   | 1.081,74   | PROVINCIA   |  |
| 31927  | TERRENI DEMANIALI  | 1.2.2.01.03.01.001  | Demaniale  | 13     | 564        | 235           | PG        | PEGARO |          | No                            | 24/03/2010           | ESPROPRIO                | Valore acquisizione  | 1.320,89   | 1.320,89   | PROVINCIA   |  |
| 31928  | TERRENI DEMANIALI  | 1.2.2.01.03.01.001  | Demaniale  | 13     | 566        | 1.265         | PG        | PEGARO |          | No                            | 24/03/2010           | ESPROPRIO                | Valore acquisizione  | 5.226,60   | 5.226,60   | PROVINCIA   |  |
| 31929  | TERRENI DEMANIALI  | 1.2.2.01.03.01.001  | Demaniale  | 13     | 568        | 165           | PG        | PEGARO |          | No                            | 24/03/2010           | ESPROPRIO                | Valore acquisizione  | 681,73   | 681,73   | PROVINCIA   |  |
| 31930  | TERRENI DEMANIALI  | 1.2.2.01.03.01.001  | Demaniale  | 13     | 570        | 637           | PG        | PEGARO |          | No                            | 24/03/2010           | ESPROPRIO                | Valore acquisizione  | 3.580,45   | 3.580,45   | PROVINCIA   |  |
| 31931  | TERRENI DEMANIALI  | 1.2.2.01.03.01.001  | Demaniale  | 13     | 573        | 450           | PG        | PEGARO |          | No                            | 24/03/2010           | ESPROPRIO                | Valore acquisizione  | 626,99   | 626,99   | PROVINCIA   |  |
| 31932  | TERRENI DEMANIALI  | 1.2.2.01.03.01.001  | Demaniale  | 13     | 576        | 2.945         | PG        | PEGARO |          | No                            | 24/03/2010           | ESPROPRIO                | Valore acquisizione  | 7.453,94   | 7.453,94   | PROVINCIA   | Il valore del bene è stato determinato con il calcolo Valore Catastrale in quanto non è conosciuto il valore di acquisto.  |
| 31933  | TERRENI DEMANIALI  | 1.2.2.01.03.01.001  | Demaniale  | 13     | 578        | 780           | PG        | PEGARO |          | No                            | 24/03/2010           | ESPROPRIO                | Valore acquisizione  | 2.284,51   | 2.284,51   | PROVINCIA   | Il valore del bene è stato determinato con il calcolo Valore Catastrale in quanto non è conosciuto il valore di acquisto.  |
| 31934  | TERRENI DEMANIALI  | 1.2.2.01.03.01.001  | Demaniale  | 13     | 584        | 180           | PG        | PEGARO |          | No                            | 24/03/2010           | ESPROPRIO                | Valore acquisizione  | 1.011,74   | 1.011,74   | PROVINCIA   | Il valore del bene è stato determinato con il calcolo Valore Catastrale in quanto non è conosciuto il valore di acquisto.  |
| 31935  | TERRENI DEMANIALI  | 1.2.2.01.03.01.001  | Demaniale  | 18     | 262        | 305           | PG        | PEGARO |          | No                            | 24/03/2010           | ESPROPRIO                | Valore acquisizione  | 1.133,89   | 1.133,89   | PROVINCIA   |  |
| 31936  | TERRENI DEMANIALI  | 1.2.2.01.03.01.001  | Demaniale  | 18     | 305        | 1.190         | PG        | PEGARO |          | No                            | 24/03/2010           | ESPROPRIO                | Valore acquisizione  | 5.264,24   | 5.264,24   | PROVINCIA   |  |
| 31937  | TERRENI DEMANIALI  | 1.2.2.01.03.01.001  | Demaniale  | 18     | 307        | 804           | PG        | PEGARO |          | No                            | 24/03/2010           | ESPROPRIO                | Valore acquisizione  | 3.266,63   | 3.266,63   | PROVINCIA   |  |
| 31938  | TERRENI DEMANIALI  | 1.2.2.01.03.01.001  | Demaniale  | 18     | 429        | 200           | PG        | PEGARO |          | No                            | 24/03/2010           | ESPROPRIO                | Valore acquisizione  | 3.266,63   | 3.266,63   | PROVINCIA   |  |
| 31939  | TERRENI DEMANIALI  | 1.2.2.01.03.01.001  | Demaniale  | 18     | 432        | 25            | PG        | PEGARO |          | No                            | 24/03/2010           | ESPROPRIO                | Valore acquisizione  | 3.266,63   | 3.266,63   | PROVINCIA   |  |
| 31940  | TERRENI DEMANIALI  | 1.2.2.01.03.01.001  | Demaniale  | 18     | 1132       | 55            | PG        | PEGARO |          | No                            | 24/03/2010           | ESPROPRIO                | Valore acquisizione  | 116,69   | 116,69   | PROVINCIA   |  |
| 31941  | TERRENI DEMANIALI  | 1.2.2.01.03.01.001  | Demaniale  | 18     | 1134       | 295           | PG        | PEGARO |          | No                            | 24/03/2010           | ESPROPRIO                | Valore acquisizione  | 625,90   | 625,90   | PROVINCIA   |  |
| 31942  | TERRENI DEMANIALI  | 1.2.2.01.03.01.001  | Demaniale  | 18     | 1135       | 5.105         | PG        | PEGARO |          | No                            | 24/03/2010           | ESPROPRIO                | Valore acquisizione  | 20.741,48  | 20.741,48  | PROVINCIA   |  |
| 31943  | TERRENI DEMANIALI  | 1.2.2.01.03.01.001  | Demaniale  | 18     | 1137       | 3.825         | PG        | PEGARO |          | No                            | 24/03/2010           | ESPROPRIO                | Valore acquisizione  | 14.220,09  | 14.220,09  | PROVINCIA   |  |
| 31944  | TERRENI DEMANIALI  | 1.2.2.01.03.01.001  | Demaniale  | 18     | 1140       | 550           | PG        | PEGARO |          | No                            | 24/03/2010           | ESPROPRIO                | Valore acquisizione  | 2.234,64   | 2.234,64   | PROVINCIA   |  |
| 31945  | TERRENI DEMANIALI  | 1.2.2.01.03.01.001  | Demaniale  | 18     | 1142       | 960           | PG        | PEGARO |          | No                            | 24/03/2010           | ESPROPRIO                | Valore acquisizione  | 3.568,96   | 3.568,96   | PROVINCIA   |  |
| 31946  | TERRENI DEMANIALI  | 1.2.2.01.03.01.001  | Demaniale  | 18     | 1146       | 92            | PG        | PEGARO |          | No                            | 24/03/2010           | ESPROPRIO                | Valore acquisizione  | 195,20   | 195,20   | PROVINCIA   |  |
| 31947  | TERRENI DEMANIALI  | 1.2.2.01.03.01.001  | Demaniale  | 19     | 53         | 3.400         | PG        | PEGARO |          | No                            | 24/03/2010           | ESPROPRIO                | Valore acquisizione  | 17.089,13  | 17.089,13  | PROVINCIA   | Con atto n. 198/7745238 del 2017 la Regione a favore di Emei ha costituito sulla parte del n. 19 par. 996 e 981 un'area di passaggio a valle part. 903.53 e 228 svincolata e intestata con il diritto di concessione di autorizzazione sul bene 3191 |
| 31948  | TERRENI DEMANIALI  | 1.2.2.01.03.01.001  | Demaniale  | 19     | 73         | 2.640         | PG        | PEGARO |          | No                            | 24/03/2010           | ESPROPRIO                | Valore acquisizione  | 13.269,21  | 13.269,21  | PROVINCIA   |  |
| 31949  | TERRENI DEMANIALI  | 1.2.2.01.03.01.001  | Demaniale  | 19     | 321        | 75            | PG        | PEGARO |          | No                            | 24/03/2010           | ESPROPRIO                | Valore acquisizione  | 301,50   | 301,50   | PROVINCIA   |  |

**PATRIMONIO IMMOBILIARE REGIONE UMBRIA**  
**Prospetto Terreni al 31/12/2017**

| Numero identificativo (da sistema informativo) | Classificazione secondo il piano dei conti dello Stato Patrimoniale in base al D.lgs. 118/2011 (descrizione) | Classificazione secondo il piano dei conti dello Stato Patrimoniale in base al D.lgs. 118/2011 (Codice) | Classificazione ai sensi del codice civile (demaniale/disponibile, indisponibile) | Foglio | Particella | Superficie mq | Provincia | Comune | Località | Bene soggetto ad ammortamento | Data di acquisizione | Modalità di acquisizione | Criterio di valutazione secondo i principi del D.lgs. 118/2011 | Valore dell'immobile secondo i principi del D.lgs. 118/2011 al 31/12/2017 (euro) | Valore dell'immobile secondo i principi del D.lgs. 118/2011 al 31/12/2016 (euro) | Eme Gestore | Note   |
|--|--|---|---|--------|------------|---------------|-----------|--------|----------|-------------------------------|----------------------|--------------------------|--|--|--|-------------|--|
| 31950  | TERRENI DEMANIALI  | 1.2.2.01.03.01.001  | Demaniale   | 19     | 323        | 100           | PG        | PEGARO |          | No                            | 24/03/2010           | ESPROPRIO                | Valore acquisizione  | 408,58   | 408,58   | PROVINCIA   |  |
| 31951  | TERRENI DEMANIALI  | 1.2.2.01.03.01.001  | Demaniale   | 19     | 325        | 15            | PG        | PEGARO |          | No                            | 24/03/2010           | ESPROPRIO                | Valore acquisizione  | 61,29  | 61,29  | PROVINCIA   |  |
| 31953  | TERRENI DEMANIALI  | 1.2.2.01.03.01.001  | Demaniale   | 19     | 377        | 4.100         | PG        | PEGARO |          | No                            | 24/03/2010           | ESPROPRIO                | Valore acquisizione  | 9.932,25   | 9.932,25   | PROVINCIA   | Particella espropriata in seguito al art. 801 e art. 821, Valore al 31/12/2017 |
| 31954  | TERRENI DEMANIALI  | 1.2.2.01.03.01.001  | Demaniale   | 19     | 369        | 3.000         | PG        | PEGARO |          | No                            | 24/03/2010           | ESPROPRIO                | Valore acquisizione  | 6.365,00   | 6.365,00   | PROVINCIA   |  |
| 31955  | TERRENI DEMANIALI  | 1.2.2.01.03.01.001  | Demaniale   | 19     | 417        | 75            | PG        | PEGARO |          | No                            | 24/03/2010           | ESPROPRIO                | Valore acquisizione  | 301,50   | 301,50   | PROVINCIA   |  |
| 31956  | TERRENI DEMANIALI  | 1.2.2.01.03.01.001  | Demaniale   | 19     | 641        | 10            | PG        | PEGARO |          | No                            | 24/03/2010           | ESPROPRIO                | Valore acquisizione  | 40,20  | 40,20  | PROVINCIA   |  |
| 31957  | TERRENI DEMANIALI  | 1.2.2.01.03.01.001  | Demaniale   | 19     | 647        | 2.325         | PG        | PEGARO |          | No                            | 24/03/2010           | ESPROPRIO                | Valore acquisizione  | 10.727,56  | 10.727,56  | PROVINCIA   |  |
| 31958  | TERRENI DEMANIALI  | 1.2.2.01.03.01.001  | Demaniale   | 19     | 651        | 1.760         | PG        | PEGARO |          | No                            | 24/03/2010           | ESPROPRIO                | Valore acquisizione  | 7.785,77   | 7.785,77   | PROVINCIA   |  |
| 31959  | TERRENI DEMANIALI  | 1.2.2.01.03.01.001  | Demaniale   | 19     | 654        | 2.295         | PG        | PEGARO |          | No                            | 24/03/2010           | ESPROPRIO                | Valore acquisizione  | 9.376,94   | 9.376,94   | PROVINCIA   |  |
| 31960  | TERRENI DEMANIALI  | 1.2.2.01.03.01.001  | Demaniale   | 19     | 355        | 20            | PG        | PEGARO |          | No                            | 24/03/2010           | ESPROPRIO                | Valore acquisizione  | 80,40  | 80,40  | PROVINCIA   |  |
| 31961  | TERRENI DEMANIALI  | 1.2.2.01.03.01.001  | Demaniale   | 19     | 656        | 4.098         | PG        | PEGARO |          | No                            | 24/03/2010           | ESPROPRIO                | Valore acquisizione  | 16.743,66  | 16.743,66  | PROVINCIA   |  |
| 31962  | TERRENI DEMANIALI  | 1.2.2.01.03.01.001  | Demaniale   | 19     | 657        | 2.015         | PG        | PEGARO |          | No                            | 24/03/2010           | ESPROPRIO                | Valore acquisizione  | 4.275,23   | 4.275,23   | PROVINCIA   |  |
| 31963  | TERRENI DEMANIALI  | 1.2.2.01.03.01.001  | Demaniale   | 19     | 659        | 4.245         | PG        | PEGARO |          | No                            | 24/03/2010           | ESPROPRIO                | Valore acquisizione  | 25.123,37  | 25.123,37  | PROVINCIA   |  |
| 31964  | TERRENI DEMANIALI  | 1.2.2.01.03.01.001  | Demaniale   | 19     | 662        | 65            | PG        | PEGARO |          | No                            | 24/03/2010           | ESPROPRIO                | Valore acquisizione  | 137,91   | 137,91   | PROVINCIA   |  |
| 31965  | TERRENI DEMANIALI  | 1.2.2.01.03.01.001  | Demaniale   | 19     | 664        | 800           | PG        | PEGARO |          | No                            | 24/03/2010           | ESPROPRIO                | Valore acquisizione  | 1.697,36   | 1.697,36   | PROVINCIA   |  |
| 31966  | TERRENI DEMANIALI  | 1.2.2.01.03.01.001  | Demaniale   | 19     | 666        | 2.250         | PG        | PEGARO |          | No                            | 24/03/2010           | ESPROPRIO                | Valore acquisizione  | 4.773,83   | 4.773,83   | PROVINCIA   |  |
| 31967  | TERRENI DEMANIALI  | 1.2.2.01.03.01.001  | Demaniale   | 19     | 668        | 1.980         | PG        | PEGARO |          | No                            | 24/03/2010           | ESPROPRIO                | Valore acquisizione  | 4.222,18   | 4.222,18   | PROVINCIA   |  |
| 31968  | TERRENI DEMANIALI  | 1.2.2.01.03.01.001  | Demaniale   | 19     | 670        | 2.090         | PG        | PEGARO |          | No                            | 24/03/2010           | ESPROPRIO                | Valore acquisizione  | 10.295,96  | 10.295,96  | PROVINCIA   |  |
| 31969  | TERRENI DEMANIALI  | 1.2.2.01.03.01.001  | Demaniale   | 19     | 672        | 2.320         | PG        | PEGARO |          | No                            | 24/03/2010           | ESPROPRIO                | Valore acquisizione  | 10.263,06  | 10.263,06  | PROVINCIA   |  |
| 31970  | TERRENI DEMANIALI  | 1.2.2.01.03.01.001  | Demaniale   | 19     | 673        | 7.890         | PG        | PEGARO |          | No                            | 24/03/2010           | ESPROPRIO                | Valore acquisizione  | 39.656,84  | 39.656,84  | PROVINCIA   |  |
| 31971  | TERRENI DEMANIALI  | 1.2.2.01.03.01.001  | Demaniale   | 19     | 674        | 4.960         | PG        | PEGARO |          | No                            | 24/03/2010           | ESPROPRIO                | Valore acquisizione  | 24.930,03  | 24.930,03  | PROVINCIA   |  |
| 31972  | TERRENI DEMANIALI  | 1.2.2.01.03.01.001  | Demaniale   | 19     | 680        | 10            | PG        | PEGARO |          | No                            | 24/03/2010           | ESPROPRIO                | Valore acquisizione  | 40,86  | 40,86  | PROVINCIA   |  |
| 31973  | TERRENI DEMANIALI  | 1.2.2.01.03.01.001  | Demaniale   | 19     | 682        | 200           | PG        | PEGARO |          | No                            | 24/03/2010           | ESPROPRIO                | Valore acquisizione  | 817,16   | 817,16   | PROVINCIA   |  |
| 31974  | TERRENI DEMANIALI  | 1.2.2.01.03.01.001  | Demaniale   | 19     | 686        | 1.140         | PG        | PEGARO |          | No                            | 24/03/2010           | ESPROPRIO                | Valore acquisizione  | 1.588,36   | 1.588,36   | PROVINCIA   |  |
| 31975  | TERRENI DEMANIALI  | 1.2.2.01.03.01.001  | Demaniale   | 19     | 687        | 1.885         | PG        | PEGARO |          | No                            | 24/03/2010           | ESPROPRIO                | Valore acquisizione  | 7.701,76   | 7.701,76   | PROVINCIA   |  |
| 31976  | TERRENI DEMANIALI  | 1.2.2.01.03.01.001  | Demaniale   | 19     | 690        | 2.640         | PG        | PEGARO |          | No                            | 24/03/2010           | ESPROPRIO                | Valore acquisizione  | 12.087,24  | 12.087,24  | PROVINCIA   |  |
| 31977  | TERRENI DEMANIALI  | 1.2.2.01.03.01.001  | Demaniale   | 19     | 692        | 780           | PG        | PEGARO |          | No                            | 24/03/2010           | ESPROPRIO                | Valore acquisizione  | 1.654,93   | 1.654,93   | PROVINCIA   |  |
| 31978  | TERRENI DEMANIALI  | 1.2.2.01.03.01.001  | Demaniale   | 19     | 706        | 1.400         | PG        | PEGARO |          | No                            | 24/03/2010           | ESPROPRIO                | Valore acquisizione  | 6.193,23   | 6.193,23   | PROVINCIA   |  |
| 31979  | TERRENI DEMANIALI  | 1.2.2.01.03.01.001  | Demaniale   | 22     | 63         | 4.960         | PG        | PEGARO |          | No                            | 24/03/2010           | ESPROPRIO                | Valore acquisizione  | 20.493,24  | 20.493,24  | PROVINCIA   |  |
| 31980  | TERRENI DEMANIALI  | 1.2.2.01.03.01.001  | Demaniale   | 22     | 1068       | 430           | PG        | PEGARO |          | No                            | 24/03/2010           | ESPROPRIO                | Valore acquisizione  | 2.544,89   | 2.544,89   | PROVINCIA   |  |
| 31981  | TERRENI DEMANIALI  | 1.2.2.01.03.01.001  | Demaniale   | 22     | 1071       | 385           | PG        | PEGARO |          | No                            | 24/03/2010           | ESPROPRIO                | Valore acquisizione  | 2.337,75   | 2.337,75   | PROVINCIA   |  |
| 31982  | TERRENI DEMANIALI  | 1.2.2.01.03.01.001  | Demaniale   | 22     | 1073       | 560           | PG        | PEGARO |          | No                            | 24/03/2010           | ESPROPRIO                | Valore acquisizione  | 3.314,27   | 3.314,27   | PROVINCIA   |  |
| 31983  | TERRENI DEMANIALI  | 1.2.2.01.03.01.001  | Demaniale   | 22     | 1075       | 560           | PG        | PEGARO |          | No                            | 24/03/2010           | ESPROPRIO                | Valore acquisizione  | 780,25   | 780,25   | PROVINCIA   |  |

**PATRIMONIO IMMOBILIARE REGIONE UMBRIA**  
**Prospetto Terreni al 31/12/2017**

| Numero identificativo (da sistema informativo) | Classificazione secondo il piano dei conti dello Stato Patrimoniale in base al D.lgs. 118/2011 (descrizione) | Classificazione secondo il piano dei conti dello Stato Patrimoniale in base al D.lgs. 118/2011 (Codice) | Classificazione ai sensi del codice civile (demaniale, disponibile, indisponibile) | Foglio | Particella | Superficie mq | Provincia | Comune | Località | Bene soggetto ad ammortamento | Data di acquisizione | Modalità di acquisizione        | Criterio di validazione secondo i principi del D.lgs. 118/2011 | Valore dell'immobile secondo i principi del D.lgs. 118/2011 al 31/12/2017 (euro) | Valore dell'immobile secondo i principi del D.lgs. 118/2011 al 31/12/2016 (euro) | Eme Gestore | Note |
|--|--|---|--|--------|------------|---------------|-----------|--------|----------|-------------------------------|----------------------|---------------------------------|--|--|--|-------------|------|
| 31984  | TERRENI DEMANIALI  | 1.2.2.01.03.01.001  | Demaniale  | 22     | 1076       | 2.945         | PG        | PEGARO |          | No                            | 24/03/2010           | ESPROPRIO                       | Valore acquisizione  | 5.611,89   | 5.611,89   | PROVINCIA   |      |
| 31985  | TERRENI DEMANIALI  | 1.2.2.01.03.01.001  | Demaniale  | 22     | 1079       | 1.230         | PG        | PEGARO |          | No                            | 24/03/2010           | ESPROPRIO                       | Valore acquisizione  | 27.675,00  | 27.675,00  | PROVINCIA   |      |
| 31986  | TERRENI DEMANIALI  | 1.2.2.01.03.01.001  | Demaniale  | 22     | 1080       | 1.155         | PG        | PEGARO |          | No                            | 24/03/2010           | ESPROPRIO                       | Valore acquisizione  | 6.835,69   | 6.835,69   | PROVINCIA   |      |
| 31987  | TERRENI DEMANIALI  | 1.2.2.01.03.01.001  | Demaniale  | 22     | 1083       | 540           | PG        | PEGARO |          | No                            | 24/03/2010           | ESPROPRIO                       | Valore acquisizione  | 752,38   | 752,38   | PROVINCIA   |      |
| 31988  | TERRENI DEMANIALI  | 1.2.2.01.03.01.001  | Demaniale  | 22     | 1085       | 590           | PG        | PEGARO |          | No                            | 24/03/2010           | ESPROPRIO                       | Valore acquisizione  | 822,05   | 822,05   | PROVINCIA   |      |
| 31989  | TERRENI DEMANIALI  | 1.2.2.01.03.01.001  | Demaniale  | 22     | 1087       | 1.890         | PG        | PEGARO |          | No                            | 24/03/2010           | ESPROPRIO                       | Valore acquisizione  | 7.808,91   | 7.808,91   | PROVINCIA   |      |
| 31990  | TERRENI DEMANIALI  | 1.2.2.01.03.01.001  | Demaniale  | 22     | 1087       | 1.295         | PG        | PEGARO |          | No                            | 24/03/2010           | ESPROPRIO                       | Valore acquisizione  | 2.747,60   | 2.747,60   | PROVINCIA   |      |
| 31991  | TERRENI DEMANIALI  | 1.2.2.01.03.01.001  | Demaniale  | 22     | 1101       | 3.940         | PG        | PEGARO |          | No                            | 24/03/2010           | ESPROPRIO                       | Valore acquisizione  | 8.359,50   | 8.359,50   | PROVINCIA   |      |
| 31992  | TERRENI DEMANIALI  | 1.2.2.01.03.01.001  | Demaniale  | 22     | 1103       | 1.115         | PG        | PEGARO |          | No                            | 24/03/2010           | ESPROPRIO                       | Valore acquisizione  | 2.365,70   | 2.365,70   | PROVINCIA   |      |
| 31993  | TERRENI DEMANIALI  | 1.2.2.01.03.01.001  | Demaniale  | 22     | 1104       | 730           | PG        | PEGARO |          | No                            | 24/03/2010           | ESPROPRIO                       | Valore acquisizione  | 1.548,84   | 1.548,84   | PROVINCIA   |      |
| 31994  | TERRENI DEMANIALI  | 1.2.2.01.03.01.001  | Demaniale  | 35     | 4          | 630           | PG        | PEGARO |          | No                            | 04/12/2009           | TRASFERIMENTO A TITOLO GRATUITO | Valore catastale   | 370,50   | 370,50   | PROVINCIA   |      |
| 31995  | TERRENI DEMANIALI  | 1.2.2.01.03.01.001  | Demaniale  | 35     | 5          | 660           | PG        | PEGARO |          | No                            | 04/12/2009           | TRASFERIMENTO A TITOLO GRATUITO | Valore catastale   | 136,50   | 136,50   | PROVINCIA   |      |
| 31996  | TERRENI DEMANIALI  | 1.2.2.01.03.01.001  | Demaniale  | 35     | 6          | 110           | PG        | PEGARO |          | No                            | 04/12/2009           | TRASFERIMENTO A TITOLO GRATUITO | Valore catastale   | 22,75  | 22,75  | PROVINCIA   |      |
| 31997  | TERRENI DEMANIALI  | 1.2.2.01.03.01.001  | Demaniale  | 35     | 7          | 70            | PG        | PEGARO |          | No                            | 04/12/2009           | TRASFERIMENTO A TITOLO GRATUITO | Valore catastale   | 14,63  | 14,63  | PROVINCIA   |      |
| 31998  | TERRENI DEMANIALI  | 1.2.2.01.03.01.001  | Demaniale  | 37     | 45         | 970           | PG        | PEGARO |          | No                            | 04/12/2009           | TRASFERIMENTO A TITOLO GRATUITO | Valore catastale   | 138,13   | 138,13   | PROVINCIA   |      |
| 31999  | TERRENI DEMANIALI  | 1.2.2.01.03.01.001  | Demaniale  | 37     | 49         | 740           | PG        | PEGARO |          | No                            | 04/12/2009           | TRASFERIMENTO A TITOLO GRATUITO | Valore catastale   | 105,63   | 105,63   | PROVINCIA   |      |
| 32000  | TERRENI DEMANIALI  | 1.2.2.01.03.01.001  | Demaniale  | 37     | 75         | 530           | PG        | PEGARO |          | No                            | 04/12/2009           | TRASFERIMENTO A TITOLO GRATUITO | Valore catastale   | 76,38  | 76,38  | PROVINCIA   |      |
| 32002  | TERRENI DEMANIALI  | 1.2.2.01.03.01.001  | Demaniale  | 38     | 63         | 380           | PG        | PEGARO |          | No                            | 04/12/2009           | TRASFERIMENTO A TITOLO GRATUITO | Valore catastale   | 53,63  | 53,63  | PROVINCIA   |      |
| 39677  | TERRENI DEMANIALI  | 1.2.2.01.03.01.001  | Demaniale  | 12     | 141        | 1.980         | PG        | PEGARO |          | No                            | 24/03/2010           | ESPROPRIO                       | Valore acquisizione  | 4.200,95   | 4.200,95   | PROVINCIA   |      |
| 39678  | TERRENI DEMANIALI  | 1.2.2.01.03.01.001  | Demaniale  | 12     | 142        | 300           | PG        | PEGARO |          | No                            | 24/03/2010           | ESPROPRIO                       | Valore acquisizione  | 636,51   | 636,51   | PROVINCIA   |      |
| 39683  | TERRENI DEMANIALI  | 1.2.2.01.03.01.001  | Demaniale  | 13     | 595        | 80            | PG        | PEGARO |          | No                            | 12/11/2012           | ESPROPRIO                       | Valore acquisizione  | 530,04   | 530,04   | PROVINCIA   |      |
| 39684  | TERRENI DEMANIALI  | 1.2.2.01.03.01.001  | Demaniale  | 13     | 597        | 145           | PG        | PEGARO |          | No                            | 12/11/2012           | ESPROPRIO                       | Valore acquisizione  | 960,71   | 960,71   | PROVINCIA   |      |
| 39687  | TERRENI DEMANIALI  | 1.2.2.01.03.01.001  | Demaniale  | 13     | 530        | 2.200         | PG        | PEGARO |          | No                            | 12/11/2012           | ESPROPRIO                       | Valore acquisizione  | 3.588,87   | 3.588,87   | PROVINCIA   |      |
| 39688  | TERRENI DEMANIALI  | 1.2.2.01.03.01.001  | Demaniale  | 13     | 531        | 660           | PG        | PEGARO |          | No                            | 12/11/2012           | ESPROPRIO                       | Valore acquisizione  | 1.076,66   | 1.076,66   | PROVINCIA   |      |
| 39689  | TERRENI DEMANIALI  | 1.2.2.01.03.01.001  | Demaniale  | 13     | 557        | 2.815         | PG        | PEGARO |          | No                            | 12/11/2012           | ESPROPRIO                       | Valore acquisizione  | 4.592,12   | 4.592,12   | PROVINCIA   |      |
| 39690  | TERRENI DEMANIALI  | 1.2.2.01.03.01.001  | Demaniale  | 13     | 558        | 2.705         | PG        | PEGARO |          | No                            | 12/11/2012           | ESPROPRIO                       | Valore acquisizione  | 4.412,68   | 4.412,68   | PROVINCIA   |      |
| 39691  | TERRENI DEMANIALI  | 1.2.2.01.03.01.001  | Demaniale  | 13     | 599        | 940           | PG        | PEGARO |          | No                            | 12/11/2012           | ESPROPRIO                       | Valore acquisizione  | 6.115,90   | 6.115,90   | PROVINCIA   |      |
| 40061  | TERRENI DEMANIALI  | 1.2.2.01.03.01.001  | Demaniale  | 19     | 345        | 360           | PG        | PEGARO |          | No                            | 12/11/2012           | ESPROPRIO                       | Valore acquisizione  | 338,00   | 338,00   | PROVINCIA   |      |
| 40062  | TERRENI DEMANIALI  | 1.2.2.01.03.01.001  | Demaniale  | 19     | 413        | 230           | PG        | PEGARO |          | No                            | 12/11/2012           | ESPROPRIO                       | Valore acquisizione  | 199,33   | 199,33   | PROVINCIA   |      |
| 40063  | TERRENI DEMANIALI  | 1.2.2.01.03.01.001  | Demaniale  | 19     | 643        | 1.325         | PG        | PEGARO |          | No                            | 12/11/2012           | ESPROPRIO                       | Valore acquisizione  | 1.148,33   | 1.148,33   | PROVINCIA   |      |
| 40064  | TERRENI DEMANIALI  | 1.2.2.01.03.01.001  | Demaniale  | 19     | 644        | 2.070         | PG        | PEGARO |          | No                            | 12/11/2012           | ESPROPRIO                       | Valore acquisizione  | 1.794,00   | 1.794,00   | PROVINCIA   |      |
| 40065  | TERRENI DEMANIALI  | 1.2.2.01.03.01.001  | Demaniale  | 19     | 648        | 2.590         | PG        | PEGARO |          | No                            | 12/11/2012           | ESPROPRIO                       | Valore acquisizione  | 2.244,67   | 2.244,67   | PROVINCIA   |      |
| 40066  | TERRENI DEMANIALI  | 1.2.2.01.03.01.001  | Demaniale  | 19     | 664        | 185           | PG        | PEGARO |          | No                            | 12/11/2012           | ESPROPRIO                       | Valore acquisizione  | 160,33   | 160,33   | PROVINCIA   |      |

**PATRIMONIO IMMOBILIARE REGIONE UMBRIA**  
**Prospetto Terreni al 31/12/2017**

| Numero identificativo (da sistema informativo) | Classificazione secondo il piano dei conti dello Stato Patrimoniale in base al D.lgs. 118/2011 (descrizione) | Classificazione secondo il piano dei conti dello Stato Patrimoniale in base al D.lgs. 118/2011 (Codice) | Classificazione ai sensi del codice civile (demaniale, disponibile, indisponibile) | Foglio | Particella | Superficie mq | Provincia | Comune | Località | Bene soggetto ad ammortamento | Data di acquisizione | Modalità di acquisizione | Criterio di valutazione secondo i principi del D.lgs. 118/2011 | Valore dell'immobile secondo i principi del D.lgs. 118/2011 al 31/12/2017 (euro) | Valore dell'immobile secondo i principi del D.lgs. 118/2011 al 31/12/2016 (euro) | Ente Gestore | Note  |
|--|--|---|--|--------|------------|---------------|-----------|--------|----------|-------------------------------|----------------------|--------------------------|--|--|--|--------------|---|
| 40068  | TERRENI DEMANIALI  | 1.2.2.01.03.01.001  | Demaniale  | 19     | 81         | 400           | PG        | PEGARO |          | No                            | 12/11/2012           | ESPROPRIO                | Valore acquisizione  | 346,67   | 346,67   | PROVINCIA    |   |
| 40069  | TERRENI DEMANIALI  | 1.2.2.01.03.01.001  | Demaniale  | 19     | 228        | 443           | PG        | PEGARO |          | No                            | 12/11/2012           | ESPROPRIO                | Valore acquisizione  | 73,78  | 73,78  | PROVINCIA    | Con nota n. 158474/2018 del 20/11/2017 la Regione Umbria di Eneo ha costituito sulla parte del foglio 19 part. 986 e 987 servitù di passaggio e sulle parti 980.53 e 238 servitù di usufrutto con il criterio di calcolo e con la determinazione sul bene 351 |
| 40070  | TERRENI DEMANIALI  | 1.2.2.01.03.01.001  | Demaniale  | 19     | 678        | 80            | PG        | PEGARO |          | No                            | 12/11/2012           | ESPROPRIO                | Valore acquisizione  | 13,12  | 13,12  | PROVINCIA    |   |
| 40071  | TERRENI DEMANIALI  | 1.2.2.01.03.01.001  | Demaniale  | 19     | 357        | 7             | PG        | PEGARO |          | No                            | 12/11/2012           | ESPROPRIO                | Valore acquisizione  | 0,00   | 0,00   | PROVINCIA    | Valore iscritto in computer nella particella 238  |
| 40074  | TERRENI DEMANIALI  | 1.2.2.01.03.01.001  | Demaniale  | 22     | 1091       | 2.155         | PG        | PEGARO |          | No                            | 12/11/2012           | ESPROPRIO                | Valore acquisizione  | 1.867,67   | 1.867,67   | PROVINCIA    |   |
| 40075  | TERRENI DEMANIALI  | 1.2.2.01.03.01.001  | Demaniale  | 22     | 1095       | 345           | PG        | PEGARO |          | No                            | 12/11/2012           | ESPROPRIO                | Valore acquisizione  | 299,00   | 299,00   | PROVINCIA    |   |
| 40076  | TERRENI DEMANIALI  | 1.2.2.01.03.01.001  | Demaniale  | 22     | 1089       | 45            | PG        | PEGARO |          | No                            | 12/11/2012           | ESPROPRIO                | Valore acquisizione  | 7,38   | 7,38   | PROVINCIA    |   |
| 40077  | TERRENI DEMANIALI  | 1.2.2.01.03.01.001  | Demaniale  | 22     | 1093       | 2.465         | PG        | PEGARO |          | No                            | 12/11/2012           | ESPROPRIO                | Valore acquisizione  | 404,15   | 404,15   | PROVINCIA    |   |
| 40078  | TERRENI DEMANIALI  | 1.2.2.01.03.01.001  | Demaniale  | 22     | 1099       | 215           | PG        | PEGARO |          | No                            | 12/11/2012           | ESPROPRIO                | Valore acquisizione  | 35,25  | 35,25  | PROVINCIA    |   |
| 40079  | TERRENI DEMANIALI  | 1.2.2.01.03.01.001  | Demaniale  | 18     | 1144       | 100           | PG        | PEGARO |          | No                            | 12/11/2012           | ESPROPRIO                | Valore acquisizione  | 86,67  | 86,67  | PROVINCIA    |   |
| 40414  | TERRENI DEMANIALI  | 1.2.2.01.03.01.001  | Demaniale  | 12     | 139        | 994           | PG        | PEGARO |          | No                            | 07/05/2014           | ESPROPRIO                | Valore catastale   | 750,75   | 750,75   | PROVINCIA    | Il valore del bene è stato determinato con il Catasto Unico Catastale in quanto non si conosce il valore di acquisto.   |
| 40415  | TERRENI DEMANIALI  | 1.2.2.01.03.01.001  | Demaniale  | 12     | 140        | 1             | PG        | PEGARO |          | No                            | 07/05/2014           | ESPROPRIO                | Valore catastale   | 1,63   | 1,63   | PROVINCIA    | Il valore del bene è stato determinato con il Catasto Unico Catastale in quanto non si conosce il valore di acquisto.   |
| 40416  | TERRENI DEMANIALI  | 1.2.2.01.03.01.001  | Demaniale  | 13     | 621        | 735           | PG        | PEGARO |          | No                            | 07/05/2014           | ESPROPRIO                | Valore catastale   | 741,00   | 741,00   | PROVINCIA    | Il valore del bene è stato determinato con il Catasto Unico Catastale in quanto non si conosce il valore di acquisto.   |
| 40417  | TERRENI DEMANIALI  | 1.2.2.01.03.01.001  | Demaniale  | 13     | 622        | 240           | PG        | PEGARO |          | No                            | 07/05/2014           | ESPROPRIO                | Valore catastale   | 182,00   | 182,00   | PROVINCIA    | Il valore del bene è stato determinato con il Catasto Unico Catastale in quanto non si conosce il valore di acquisto.   |
| 40418  | TERRENI DEMANIALI  | 1.2.2.01.03.01.001  | Demaniale  | 13     | 609        | 160           | PG        | PEGARO |          | No                            | 07/05/2014           | ESPROPRIO                | Valore catastale   | 120,25   | 120,25   | PROVINCIA    | Il valore del bene è stato determinato con il Catasto Unico Catastale in quanto non si conosce il valore di acquisto.   |
| 40419  | TERRENI DEMANIALI  | 1.2.2.01.03.01.001  | Demaniale  | 13     | 617        | 170           | PG        | PEGARO |          | No                            | 07/05/2014           | ESPROPRIO                | Valore catastale   | 128,38   | 128,38   | PROVINCIA    | Il valore del bene è stato determinato con il Catasto Unico Catastale in quanto non si conosce il valore di acquisto.   |
| 40420  | TERRENI DEMANIALI  | 1.2.2.01.03.01.001  | Demaniale  | 13     | 615        | 165           | PG        | PEGARO |          | No                            | 07/05/2014           | ESPROPRIO                | Valore catastale   | 125,13   | 125,13   | PROVINCIA    | Il valore del bene è stato determinato con il Catasto Unico Catastale in quanto non si conosce il valore di acquisto.   |
| 40421  | TERRENI DEMANIALI  | 1.2.2.01.03.01.001  | Demaniale  | 13     | 613        | 175           | PG        | PEGARO |          | No                            | 07/05/2014           | ESPROPRIO                | Valore catastale   | 131,63   | 131,63   | PROVINCIA    | Il valore del bene è stato determinato con il Catasto Unico Catastale in quanto non si conosce il valore di acquisto.   |
| 40422  | TERRENI DEMANIALI  | 1.2.2.01.03.01.001  | Demaniale  | 13     | 624        | 320           | PG        | PEGARO |          | No                            | 07/05/2014           | ESPROPRIO                | Valore catastale   | 0,00   | 0,00   | PROVINCIA    | Il valore del bene è stato determinato con il Catasto Unico Catastale in quanto non si conosce il valore di acquisto.   |
| 40423  | TERRENI DEMANIALI  | 1.2.2.01.03.01.001  | Demaniale  | 18     | 1301       | 100           | PG        | PEGARO |          | No                            | 07/05/2014           | ESPROPRIO                | Valore catastale   | 58,50  | 58,50  | PROVINCIA    | Il valore del bene è stato determinato con il Catasto Unico Catastale in quanto non si conosce il valore di acquisto.   |
| 40425  | TERRENI DEMANIALI  | 1.2.2.01.03.01.001  | Demaniale  | 18     | 1305       | 150           | PG        | PEGARO |          | No                            | 07/05/2014           | ESPROPRIO                | Valore catastale   | 87,75  | 87,75  | PROVINCIA    | Il valore del bene è stato determinato con il Catasto Unico Catastale in quanto non si conosce il valore di acquisto.   |
| 40426  | TERRENI DEMANIALI  | 1.2.2.01.03.01.001  | Demaniale  | 18     | 1299       | 46            | PG        | PEGARO |          | No                            | 07/05/2014           | ESPROPRIO                | Valore catastale   | 34,13  | 34,13  | PROVINCIA    | Il valore del bene è stato determinato con il Catasto Unico Catastale in quanto non si conosce il valore di acquisto.   |
| 40427  | TERRENI DEMANIALI  | 1.2.2.01.03.01.001  | Demaniale  | 18     | 1303       | 10            | PG        | PEGARO |          | No                            | 07/05/2014           | ESPROPRIO                | Valore catastale   | 6,50   | 6,50   | PROVINCIA    | Il valore del bene è stato determinato con il Catasto Unico Catastale in quanto non si conosce il valore di acquisto.   |
| 40428  | TERRENI DEMANIALI  | 1.2.2.01.03.01.001  | Demaniale  | 19     | 950        | 1.085         | PG        | PEGARO |          | No                            | 07/05/2014           | ESPROPRIO                | Valore catastale   | 819,00   | 819,00   | PROVINCIA    | Il valore del bene è stato determinato con il Catasto Unico Catastale in quanto non si conosce il valore di acquisto.   |
| 40429  | TERRENI DEMANIALI  | 1.2.2.01.03.01.001  | Demaniale  | 19     | 952        | 665           | PG        | PEGARO |          | No                            | 07/05/2014           | ESPROPRIO                | Valore catastale   | 502,13   | 502,13   | PROVINCIA    | Il valore del bene è stato determinato con il Catasto Unico Catastale in quanto non si conosce il valore di acquisto.   |
| 40430  | TERRENI DEMANIALI  | 1.2.2.01.03.01.001  | Demaniale  | 19     | 658        | 1.715         | PG        | PEGARO |          | No                            | 07/05/2014           | ESPROPRIO                | Valore catastale   | 1.295,13   | 1.295,13   | PROVINCIA    | Il valore del bene è stato determinato con il Catasto Unico Catastale in quanto non si conosce il valore di acquisto.   |
| 40431  | TERRENI DEMANIALI  | 1.2.2.01.03.01.001  | Demaniale  | 19     | 946        | 485           | PG        | PEGARO |          | No                            | 07/05/2014           | ESPROPRIO                | Valore catastale   | 365,63   | 365,63   | PROVINCIA    | Il valore del bene è stato determinato con il Catasto Unico Catastale in quanto non si conosce il valore di acquisto.   |
| 40432  | TERRENI DEMANIALI  | 1.2.2.01.03.01.001  | Demaniale  | 19     | 947        | 1.220         | PG        | PEGARO |          | No                            | 07/05/2014           | ESPROPRIO                | Valore catastale   | 921,38   | 921,38   | PROVINCIA    | Il valore del bene è stato determinato con il Catasto Unico Catastale in quanto non si conosce il valore di acquisto.   |
| 40433  | TERRENI DEMANIALI  | 1.2.2.01.03.01.001  | Demaniale  | 19     | 948        | 795           | PG        | PEGARO |          | No                            | 07/05/2014           | ESPROPRIO                | Valore catastale   | 601,25   | 601,25   | PROVINCIA    | Il valore del bene è stato determinato con il Catasto Unico Catastale in quanto non si conosce il valore di acquisto.   |
| 40434  | TERRENI DEMANIALI  | 1.2.2.01.03.01.001  | Demaniale  | 19     | 954        | 660           | PG        | PEGARO |          | No                            | 07/05/2014           | ESPROPRIO                | Valore catastale   | 498,88   | 498,88   | PROVINCIA    | Il valore del bene è stato determinato con il Catasto Unico Catastale in quanto non si conosce il valore di acquisto.   |
| 40435  | TERRENI DEMANIALI  | 1.2.2.01.03.01.001  | Demaniale  | 19     | 944        | 730           | PG        | PEGARO |          | No                            | 07/05/2014           | ESPROPRIO                | Valore catastale   | 734,50   | 734,50   | PROVINCIA    | Il valore del bene è stato determinato con il Catasto Unico Catastale in quanto non si conosce il valore di acquisto.   |
| 40436  | TERRENI DEMANIALI  | 1.2.2.01.03.01.001  | Demaniale  | 19     | 942        | 1.005         | PG        | PEGARO |          | No                            | 07/05/2014           | ESPROPRIO                | Valore catastale   | 758,88   | 758,88   | PROVINCIA    | Il valore del bene è stato determinato con il Catasto Unico Catastale in quanto non si conosce il valore di acquisto.   |
| 40437  | TERRENI DEMANIALI  | 1.2.2.01.03.01.001  | Demaniale  | 19     | 955        | 55            | PG        | PEGARO |          | No                            | 07/05/2014           | ESPROPRIO                | Valore catastale   | 0,00   | 0,00   | PROVINCIA    | Il valore del bene è stato determinato con il Catasto Unico Catastale in quanto non si conosce il valore di acquisto.   |

| Numero identificativo (da sistema informativo) | Classificazione secondo il piano dei conti dello Stato Patrimoniale in base al D.lgs. 118/2011 (descrizione) | Classificazione secondo il piano dei conti dello Stato Patrimoniale in base al D.lgs. 118/2011 (Codice) | Classificazione ai sensi del codice civile (demaniale/disponibile, indisponibile) | Foglio | Particella | Superficie mq | Provincia | Comune     | Località | Bene soggetto ad ammortamento | Data di acquisizione | Modalità di acquisizione        | Criterio di valutazione secondo i principi del D.lgs. 118/2011 | Valore dell'immobile secondo i principi del D.lgs. 118/2011 al 31/12/2017 (euro) | Valore dell'immobile secondo i principi del D.lgs. 118/2011 al 31/12/2016 (euro) | Ente Gestore | Note   |
|--|--|---|---|--------|------------|---------------|-----------|------------|----------|-------------------------------|----------------------|---------------------------------|--|--|--|--------------|--|
| 40438  | TERRENI DEMANIALI  | 1.2.2.01.03.01.001  | Demaniale   | 22     | 1131       | 200           | PG        | PEGARO     |          | No                            | 07/05/2014           | ESPROPRIO                       | Valore catastale   | 201,50   | 201,50   | PROVINCIA    | Il valore del bene è stato determinato con il Catasto Valori Catastrali in quanto non è conosciuta la natura di esproprio. |
| 40439  | TERRENI DEMANIALI  | 1.2.2.01.03.01.001  | Demaniale   | 22     | 1133       | 205           | PG        | PEGARO     |          | No                            | 07/05/2014           | ESPROPRIO                       | Valore catastale   | 206,38   | 206,38   | PROVINCIA    | Il valore del bene è stato determinato con il Catasto Valori Catastrali in quanto non è conosciuta la natura di esproprio. |
| 40440  | TERRENI DEMANIALI  | 1.2.2.01.03.01.001  | Demaniale   | 22     | 1135       | 200           | PG        | PEGARO     |          | No                            | 07/05/2014           | ESPROPRIO                       | Valore catastale   | 201,50   | 201,50   | PROVINCIA    | Il valore del bene è stato determinato con il Catasto Valori Catastrali in quanto non è conosciuta la natura di esproprio. |
| 40441  | TERRENI DEMANIALI  | 1.2.2.01.03.01.001  | Demaniale   | 22     | 1129       | 675           | PG        | PEGARO     |          | No                            | 07/05/2014           | ESPROPRIO                       | Valore catastale   | 679,25   | 679,25   | PROVINCIA    | Il valore del bene è stato determinato con il Catasto Valori Catastrali in quanto non è conosciuta la natura di esproprio. |
| 40443  | TERRENI DEMANIALI  | 1.2.2.01.03.01.001  | Demaniale   | 12     | 144        | 2.345         | PG        | PEGARO     |          | No                            | 07/05/2014           | ESPROPRIO                       | Valore catastale   | 1.379,00   | 1.379,00   | PROVINCIA    | Il valore del bene è stato determinato con il Catasto Valori Catastrali in quanto non è conosciuta la natura di esproprio. |
| 40445  | TERRENI DEMANIALI  | 1.2.2.01.03.01.001  | Demaniale   | 13     | 602        | 170           | PG        | PEGARO     |          | No                            | 07/05/2014           | ESPROPRIO                       | Valore catastale   | 128,38   | 128,38   | PROVINCIA    | Il valore del bene è stato determinato con il Catasto Valori Catastrali in quanto non è conosciuta la natura di esproprio. |
| 40446  | TERRENI DEMANIALI  | 1.2.2.01.03.01.001  | Demaniale   | 13     | 603        | 40            | PG        | PEGARO     |          | No                            | 07/05/2014           | ESPROPRIO                       | Valore catastale   | 30,88  | 30,88  | PROVINCIA    | Il valore del bene è stato determinato con il Catasto Valori Catastrali in quanto non è conosciuta la natura di esproprio. |
| 40447  | TERRENI DEMANIALI  | 1.2.2.01.03.01.001  | Demaniale   | 13     | 618        | 770           | PG        | PEGARO     |          | No                            | 12/11/2012           | ESPROPRIO                       | Valore acquisizione  | 3.593,08   | 3.593,08   | PROVINCIA    | Il valore del bene è stato determinato con il Catasto Valori Catastrali in quanto non è conosciuta la natura di esproprio. |
| 40448  | TERRENI DEMANIALI  | 1.2.2.01.03.01.001  | Demaniale   | 13     | 619        | 180           | PG        | PEGARO     |          | No                            | 12/11/2012           | ESPROPRIO                       | Valore acquisizione  | 0,00   | 0,00   | PROVINCIA    | Il valore del bene è stato determinato con il Catasto Valori Catastrali in quanto non è conosciuta la natura di esproprio. |
| 40449  | TERRENI DEMANIALI  | 1.2.2.01.03.01.001  | Demaniale   | 13     | 606        | 2.615         | PG        | PEGARO     |          | No                            | 12/11/2012           | ESPROPRIO                       | Valore acquisizione  | 10.540,97  | 10.540,97  | PROVINCIA    | Il valore del bene è stato determinato con il Catasto Valori Catastrali in quanto non è conosciuta la natura di esproprio. |
| 40450  | TERRENI DEMANIALI  | 1.2.2.01.03.01.001  | Demaniale   | 13     | 607        | 880           | PG        | PEGARO     |          | No                            | 12/11/2012           | ESPROPRIO                       | Valore acquisizione  | 0,00   | 0,00   | PROVINCIA    | Il valore del bene è stato determinato con il Catasto Valori Catastrali in quanto non è conosciuta la natura di esproprio. |
| 40451  | TERRENI DEMANIALI  | 1.2.2.01.03.01.001  | Demaniale   | 13     | 604        | 405           | PG        | PEGARO     |          | No                            | 12/11/2012           | ESPROPRIO                       | Valore acquisizione  | 2.420,96   | 2.420,96   | PROVINCIA    | Il valore del bene è stato determinato con il Catasto Valori Catastrali in quanto non è conosciuta la natura di esproprio. |
| 40452  | TERRENI DEMANIALI  | 1.2.2.01.03.01.001  | Demaniale   | 13     | 605        | 400           | PG        | PEGARO     |          | No                            | 12/11/2012           | ESPROPRIO                       | Valore acquisizione  | 0,00   | 0,00   | PROVINCIA    | Il valore del bene è stato determinato con il Catasto Valori Catastrali in quanto non è conosciuta la natura di esproprio. |
| 40463  | TERRENI DEMANIALI  | 1.2.2.01.03.01.001  | Demaniale   | 13     | 610        | 1.025         | PG        | PEGARO     |          | No                            | 12/11/2012           | ESPROPRIO                       | Valore acquisizione  | 7.401,33   | 7.401,33   | PROVINCIA    | Il valore del bene è stato determinato con il Catasto Valori Catastrali in quanto non è conosciuta la natura di esproprio. |
| 40464  | TERRENI DEMANIALI  | 1.2.2.01.03.01.001  | Demaniale   | 13     | 611        | 195           | PG        | PEGARO     |          | No                            | 12/11/2012           | ESPROPRIO                       | Valore acquisizione  | 0,00   | 0,00   | PROVINCIA    | Il valore del bene è stato determinato con il Catasto Valori Catastrali in quanto non è conosciuta la natura di esproprio. |
| 40467  | TERRENI DEMANIALI  | 1.2.2.01.03.01.001  | Demaniale   | 19     | 332        | 100           | PG        | PEGARO     |          | No                            | 24/03/2010           | ESPROPRIO                       | Valore acquisizione  | 362,75   | 362,75   | PROVINCIA    | Il valore del bene è stato determinato con il Catasto Valori Catastrali in quanto non è conosciuta la natura di esproprio. |
| 41012  | TERRENI DEMANIALI  | 1.2.2.01.03.01.001  | Demaniale   | 19     | 980        | 4.017         | PG        | PEGARO     |          | No                            | 24/03/2010           | ESPROPRIO                       | Valore acquisizione  | 9.731,18   | 9.731,18   | PROVINCIA    | Il valore del bene è stato determinato con il Catasto Valori Catastrali in quanto non è conosciuta la natura di esproprio. |
| 37895  | TERRENI DEMANIALI  | 1.2.2.01.03.01.001  | Demaniale   | 5      | 183        | 1.440         | TR        | SAN GEMINI |          | No                            | 13/11/2009           | TRASFERIMENTO A TITOLO GRATUITO | Valore catastale   | 1.751,75   | 1.751,75   | PROVINCIA    | Il valore del bene è stato determinato con il Catasto Valori Catastrali in quanto non è conosciuta la natura di esproprio. |
| 37896  | TERRENI DEMANIALI  | 1.2.2.01.03.01.001  | Demaniale   | 5      | 202        | 9.380         | TR        | SAN GEMINI |          | No                            | 13/11/2009           | TRASFERIMENTO A TITOLO GRATUITO | Valore catastale   | 11.389,63  | 11.389,63  | PROVINCIA    | Il valore del bene è stato determinato con il Catasto Valori Catastrali in quanto non è conosciuta la natura di esproprio. |
| 37897  | TERRENI DEMANIALI  | 1.2.2.01.03.01.001  | Demaniale   | 5      | 204        | 220           | TR        | SAN GEMINI |          | No                            | 13/11/2009           | TRASFERIMENTO A TITOLO GRATUITO | Valore catastale   | 193,38   | 193,38   | PROVINCIA    | Il valore del bene è stato determinato con il Catasto Valori Catastrali in quanto non è conosciuta la natura di esproprio. |
| 37898  | TERRENI DEMANIALI  | 1.2.2.01.03.01.001  | Demaniale   | 5      | 206        | 50            | TR        | SAN GEMINI |          | No                            | 13/11/2009           | TRASFERIMENTO A TITOLO GRATUITO | Valore catastale   | 43,88  | 43,88  | PROVINCIA    | Il valore del bene è stato determinato con il Catasto Valori Catastrali in quanto non è conosciuta la natura di esproprio. |
| 37899  | TERRENI DEMANIALI  | 1.2.2.01.03.01.001  | Demaniale   | 5      | 207        | 1.040         | TR        | SAN GEMINI |          | No                            | 13/11/2009           | TRASFERIMENTO A TITOLO GRATUITO | Valore catastale   | 916,50   | 916,50   | PROVINCIA    | Il valore del bene è stato determinato con il Catasto Valori Catastrali in quanto non è conosciuta la natura di esproprio. |
| 37900  | TERRENI DEMANIALI  | 1.2.2.01.03.01.001  | Demaniale   | 5      | 208        | 760           | TR        | SAN GEMINI |          | No                            | 13/11/2009           | TRASFERIMENTO A TITOLO GRATUITO | Valore catastale   | 596,00   | 596,00   | PROVINCIA    | Il valore del bene è stato determinato con il Catasto Valori Catastrali in quanto non è conosciuta la natura di esproprio. |
| 37901  | TERRENI DEMANIALI  | 1.2.2.01.03.01.001  | Demaniale   | 5      | 209        | 200           | TR        | SAN GEMINI |          | No                            | 13/11/2009           | TRASFERIMENTO A TITOLO GRATUITO | Valore catastale   | 100,75   | 100,75   | PROVINCIA    | Il valore del bene è stato determinato con il Catasto Valori Catastrali in quanto non è conosciuta la natura di esproprio. |
| 37902  | TERRENI DEMANIALI  | 1.2.2.01.03.01.001  | Demaniale   | 5      | 210        | 50            | TR        | SAN GEMINI |          | No                            | 13/11/2009           | TRASFERIMENTO A TITOLO GRATUITO | Valore catastale   | 24,38  | 24,38  | PROVINCIA    | Il valore del bene è stato determinato con il Catasto Valori Catastrali in quanto non è conosciuta la natura di esproprio. |
| 37903  | TERRENI DEMANIALI  | 1.2.2.01.03.01.001  | Demaniale   | 5      | 211        | 20            | TR        | SAN GEMINI |          | No                            | 13/11/2009           | TRASFERIMENTO A TITOLO GRATUITO | Valore catastale   | 24,38  | 24,38  | PROVINCIA    | Il valore del bene è stato determinato con il Catasto Valori Catastrali in quanto non è conosciuta la natura di esproprio. |
| 37904  | TERRENI DEMANIALI  | 1.2.2.01.03.01.001  | Demaniale   | 5      | 212        | 120           | TR        | SAN GEMINI |          | No                            | 13/11/2009           | TRASFERIMENTO A TITOLO GRATUITO | Valore catastale   | 146,25   | 146,25   | PROVINCIA    | Il valore del bene è stato determinato con il Catasto Valori Catastrali in quanto non è conosciuta la natura di esproprio. |
| 37905  | TERRENI DEMANIALI  | 1.2.2.01.03.01.001  | Demaniale   | 5      | 216        | 1.500         | TR        | SAN GEMINI |          | No                            | 13/11/2009           | TRASFERIMENTO A TITOLO GRATUITO | Valore catastale   | 1.321,13   | 1.321,13   | PROVINCIA    | Il valore del bene è stato determinato con il Catasto Valori Catastrali in quanto non è conosciuta la natura di esproprio. |
| 37906  | TERRENI DEMANIALI  | 1.2.2.01.03.01.001  | Demaniale   | 5      | 223        | 380           | TR        | SAN GEMINI |          | No                            | 13/11/2009           | TRASFERIMENTO A TITOLO GRATUITO | Valore catastale   | 463,13   | 463,13   | PROVINCIA    | Il valore del bene è stato determinato con il Catasto Valori Catastrali in quanto non è conosciuta la natura di esproprio. |
| 37907  | TERRENI DEMANIALI  | 1.2.2.01.03.01.001  | Demaniale   | 5      | 225        | 1.100         | TR        | SAN GEMINI |          | No                            | 13/11/2009           | TRASFERIMENTO A TITOLO GRATUITO | Valore catastale   | 1.061,13   | 1.061,13   | PROVINCIA    | Il valore del bene è stato determinato con il Catasto Valori Catastrali in quanto non è conosciuta la natura di esproprio. |
| 37908  | TERRENI DEMANIALI  | 1.2.2.01.03.01.001  | Demaniale   | 5      | 226        | 980           | TR        | SAN GEMINI |          | No                            | 13/11/2009           | TRASFERIMENTO A TITOLO GRATUITO | Valore catastale   | 862,88   | 862,88   | PROVINCIA    | Il valore del bene è stato determinato con il Catasto Valori Catastrali in quanto non è conosciuta la natura di esproprio. |
| 37909  | TERRENI DEMANIALI  | 1.2.2.01.03.01.001  | Demaniale   | 5      | 228        | 700           | TR        | SAN GEMINI |          | No                            | 13/11/2009           | TRASFERIMENTO A TITOLO GRATUITO | Valore catastale   | 617,50   | 617,50   | PROVINCIA    | Il valore del bene è stato determinato con il Catasto Valori Catastrali in quanto non è conosciuta la natura di esproprio. |
| 37910  | TERRENI DEMANIALI  | 1.2.2.01.03.01.001  | Demaniale   | 5      | 230        | 20            | TR        | SAN GEMINI |          | No                            | 13/11/2009           | TRASFERIMENTO A TITOLO GRATUITO | Valore catastale   | 0,00   | 0,00   | PROVINCIA    | Il valore del bene è stato determinato con il Catasto Valori Catastrali in quanto non è conosciuta la natura di esproprio. |

**PATRIMONIO IMMOBILIARE REGIONE UMBRIA**  
**Prospetto Terreni al 31/12/2017**

| Numero identificativo (da sistema informativo) | Classificazione secondo il piano dei conti dello Stato Patrimoniale in base al D.lgs. 118/2011 (descrizione) | Classificazione secondo il piano dei conti dello Stato Patrimoniale in base al D.lgs. 118/2011 (Codice) | Classificazione ai sensi del codice civile (demaniale, disponibile, indisponibile) | Foglio | Particella | Superficie mq | Provincia | Comune     | Località | Bene soggetto ad ammortamento | Data di acquisizione | Modalità di acquisizione        | Criterio di valutazione secondo i principi del D.lgs. 118/2011 | Valore dell'immobile secondo i principi del D.lgs. 118/2011 al 31/12/2017 (euro) | Valore dell'immobile secondo i principi del D.lgs. 118/2011 al 31/12/2016 (euro) | Ente Gestore                  | Note   |
|--|--|---|--|--------|------------|---------------|-----------|------------|----------|-------------------------------|----------------------|---------------------------------|--|--|--|-------------------------------|--|
| 37911  | TERRENI DEMANIALI  | 1.2.2.01.03.01.001  | Demaniale  | 17     | 150        | 330           | TR        | SAN GEMINI |          | No                            | 13/11/2009           | TRASFERIMENTO A TITOLO GRATUITO | Valore catastale   | 14,63  | 14,63  | PROVINCIA                     |  |
| 37912  | TERRENI DEMANIALI  | 1.2.2.01.03.01.001  | Demaniale  | 17     | 161        | 410           | TR        | SAN GEMINI |          | No                            | 13/11/2009           | TRASFERIMENTO A TITOLO GRATUITO | Valore catastale   | 6,50   | 6,50   | PROVINCIA                     |  |
| 37913  | TERRENI DEMANIALI  | 1.2.2.01.03.01.001  | Demaniale  | 17     | 164        | 210           | TR        | SAN GEMINI |          | No                            | 13/11/2009           | TRASFERIMENTO A TITOLO GRATUITO | Valore catastale   | 3,25   | 3,25   | PROVINCIA                     |  |
| 37914  | TERRENI DEMANIALI  | 1.2.2.01.03.01.001  | Demaniale  | 17     | 263        | 1.640         | TR        | SAN GEMINI |          | No                            | 13/11/2009           | TRASFERIMENTO A TITOLO GRATUITO | Valore catastale   | 1.444,63   | 1.444,63   | PROVINCIA                     |  |
| 37915  | TERRENI DEMANIALI  | 1.2.2.01.03.01.001  | Demaniale  | 18     | 89         | 1.440         | TR        | SAN GEMINI |          | No                            | 13/11/2009           | TRASFERIMENTO A TITOLO GRATUITO | Valore catastale   | 60,13  | 60,13  | PROVINCIA                     |  |
| 37916  | TERRENI DEMANIALI  | 1.2.2.01.03.01.001  | Demaniale  | 18     | 104        | 740           | TR        | SAN GEMINI |          | No                            | 13/11/2009           | TRASFERIMENTO A TITOLO GRATUITO | Valore catastale   | 30,88  | 30,88  | PROVINCIA                     |  |
| 37917  | TERRENI DEMANIALI  | 1.2.2.01.03.01.001  | Demaniale  | 18     | 133        | 4.130         | TR        | SAN GEMINI |          | No                            | 13/11/2009           | TRASFERIMENTO A TITOLO GRATUITO | Valore catastale   | 173,88   | 173,88   | PROVINCIA                     |  |
| 37918  | TERRENI DEMANIALI  | 1.2.2.01.03.01.001  | Demaniale  | 18     | 134        | 3.380         | TR        | SAN GEMINI |          | No                            | 13/11/2009           | TRASFERIMENTO A TITOLO GRATUITO | Valore catastale   | 141,38   | 141,38   | PROVINCIA                     |  |
| 37919  | TERRENI DEMANIALI  | 1.2.2.01.03.01.001  | Demaniale  | 18     | 203        | 5.200         | TR        | SAN GEMINI |          | No                            | 13/11/2009           | TRASFERIMENTO A TITOLO GRATUITO | Valore catastale   | 2.617,88   | 2.617,88   | PROVINCIA                     |  |
| 37920  | TERRENI DEMANIALI  | 1.2.2.01.03.01.001  | Demaniale  | 18     | 205        | 7.430         | TR        | SAN GEMINI |          | No                            | 13/11/2009           | TRASFERIMENTO A TITOLO GRATUITO | Valore catastale   | 3.740,75   | 3.740,75   | PROVINCIA                     |  |
| 37921  | TERRENI DEMANIALI  | 1.2.2.01.03.01.001  | Demaniale  | 18     | 222        | 7.670         | TR        | SAN GEMINI |          | No                            | 13/11/2009           | TRASFERIMENTO A TITOLO GRATUITO | Valore catastale   | 3.862,63   | 3.862,63   | PROVINCIA                     |  |
| 37922  | TERRENI DEMANIALI  | 1.2.2.01.03.01.001  | Demaniale  | 18     | 224        | 710           | TR        | SAN GEMINI |          | No                            | 13/11/2009           | TRASFERIMENTO A TITOLO GRATUITO | Valore catastale   | 357,50   | 357,50   | PROVINCIA                     |  |
| 37923  | TERRENI DEMANIALI  | 1.2.2.01.03.01.001  | Demaniale  | 18     | 225        | 2.000         | TR        | SAN GEMINI |          | No                            | 13/11/2009           | TRASFERIMENTO A TITOLO GRATUITO | Valore catastale   | 1.763,13   | 1.763,13   | PROVINCIA                     |  |
| 37924  | TERRENI DEMANIALI  | 1.2.2.01.03.01.001  | Demaniale  | 18     | 226        | 210           | TR        | SAN GEMINI |          | No                            | 13/11/2009           | TRASFERIMENTO A TITOLO GRATUITO | Valore catastale   | 0,00   | 0,00   | PROVINCIA                     |  |
| 37925  | TERRENI DEMANIALI  | 1.2.2.01.03.01.001  | Demaniale  | 18     | 263        | 250           | TR        | SAN GEMINI |          | No                            | 13/11/2009           | TRASFERIMENTO A TITOLO GRATUITO | Valore catastale   | 125,13   | 125,13   | PROVINCIA                     |  |
| 37926  | TERRENI DEMANIALI  | 1.2.2.01.03.01.001  | Demaniale  | 18     | 264        | 120           | TR        | SAN GEMINI |          | No                            | 13/11/2009           | TRASFERIMENTO A TITOLO GRATUITO | Valore catastale   | 60,13  | 60,13  | PROVINCIA                     |  |
| 37927  | TERRENI DEMANIALI  | 1.2.2.01.03.01.001  | Demaniale  | 18     | 265        | 2.320         | TR        | SAN GEMINI |          | No                            | 13/11/2009           | TRASFERIMENTO A TITOLO GRATUITO | Valore catastale   | 1.168,38   | 1.168,38   | PROVINCIA                     |  |
| 37928  | TERRENI DEMANIALI  | 1.2.2.01.03.01.001  | Demaniale  | 18     | 274        | 1.580         | TR        | SAN GEMINI |          | No                            | 13/11/2009           | TRASFERIMENTO A TITOLO GRATUITO | Valore catastale   | 927,88   | 927,88   | PROVINCIA                     |  |
| 37929  | TERRENI DEMANIALI  | 1.2.2.01.03.01.001  | Demaniale  | 19     | 22         | 1.270         | TR        | SAN GEMINI |          | No                            | 13/11/2009           | TRASFERIMENTO A TITOLO GRATUITO | Valore catastale   | 170,63   | 170,63   | PROVINCIA                     |  |
| 37930  | TERRENI DEMANIALI  | 1.2.2.01.03.01.001  | Demaniale  | 19     | 100        | 1.610         | TR        | SAN GEMINI |          | No                            | 13/11/2009           | TRASFERIMENTO A TITOLO GRATUITO | Valore catastale   | 216,13   | 216,13   | PROVINCIA                     |  |
| 37931  | TERRENI DEMANIALI  | 1.2.2.01.03.01.001  | Demaniale  | 19     | 141        | 220           | TR        | SAN GEMINI |          | No                            | 13/11/2009           | TRASFERIMENTO A TITOLO GRATUITO | Valore catastale   | 29,25  | 29,25  | PROVINCIA                     |  |
| 37932  | TERRENI DEMANIALI  | 1.2.2.01.03.01.001  | Demaniale  | 19     | 143        | 370           | TR        | SAN GEMINI |          | No                            | 13/11/2009           | TRASFERIMENTO A TITOLO GRATUITO | Valore catastale   | 50,38  | 50,38  | PROVINCIA                     |  |
| 37934  | TERRENI DEMANIALI  | 1.2.2.01.03.01.001  | Demaniale  | 4      | 209        | 300           | TR        | SAN GEMINI |          | No                            | 04/12/2009           | TRASFERIMENTO A TITOLO GRATUITO | Valore catastale   | 4,88   | 4,88   | PROVINCIA                     |  |
| 37935  | TERRENI DEMANIALI  | 1.2.2.01.03.01.001  | Demaniale  | 4      | 467        | 560           | TR        | SAN GEMINI |          | No                            | 04/12/2009           | TRASFERIMENTO A TITOLO GRATUITO | Valore catastale   | 0,00   | 0,00   | PROVINCIA                     |  |
| 37936  | TERRENI DEMANIALI  | 1.2.2.01.03.01.001  | Demaniale  | 6      | 34         | 1.050         | TR        | SAN GEMINI |          | No                            | 04/12/2009           | TRASFERIMENTO A TITOLO GRATUITO | Valore catastale   | 43,88  | 43,88  | PROVINCIA                     |  |
| 37937  | TERRENI DEMANIALI  | 1.2.2.01.03.01.001  | Demaniale  | 21     | 81         | 2.190         | TR        | SAN GEMINI |          | No                            | 04/12/2009           | TRASFERIMENTO A TITOLO GRATUITO | Valore catastale   | 92,63  | 92,63  | PROVINCIA                     |  |
| 37938  | TERRENI DEMANIALI  | 1.2.2.01.03.01.001  | Demaniale  | 21     | 86         | 2.550         | TR        | SAN GEMINI |          | No                            | 04/12/2009           | TRASFERIMENTO A TITOLO GRATUITO | Valore catastale   | 107,25   | 107,25   | PROVINCIA                     |  |
| 37939  | TERRENI DEMANIALI  | 1.2.2.01.03.01.001  | Demaniale  | 21     | 141        | 5.650         | TR        | SAN GEMINI |          | No                            | 22/10/1987           | TRASFERIMENTO A TITOLO GRATUITO | Valore catastale   | 4.741,75   | 4.741,75   | REGIONE                       |  |
| 37940  | TERRENI DEMANIALI  | 1.2.2.01.03.01.001  | Demaniale  | 23     | 148        | 2.050         | TR        | SAN GEMINI |          | No                            | 17/03/1987           | ACQUISIZIONE                    | Valore catastale   | 1.634,75   | 1.634,75   | REGIONE                       | Il valore del bene è stato determinato con il catasto Umbria Catastrale in quanto non è conosciuta il valore di acquisizione |
| 37941  | TERRENI DEMANIALI  | 1.2.2.01.03.01.001  | Demaniale  | 23     | 177        | 4.280         | TR        | SAN GEMINI |          | No                            | 17/03/1987           | ACQUISIZIONE                    | Valore catastale   | 3.412,50   | 3.412,50   | REGIONE                       | Il valore del bene è stato determinato con il catasto Umbria Catastrale in quanto non è conosciuta il valore di acquisizione |
| 37942  | TERRENI DEMANIALI  | 1.2.2.01.03.01.001  | Demaniale  | 1      | 1          | 1.450         | TR        | SAN GEMINI |          | No                            | 24/07/2007           | DEVOLUZIONE                     | Valore catastale   | 1.217,13   | 1.217,13   | UMBRIA TPL E MOBILITA' S.p.A. |  |
| 37943  | TERRENI DEMANIALI  | 1.2.2.01.03.01.001  | Demaniale  | 1      | 3          | 110           | TR        | SAN GEMINI |          | No                            | 24/07/2007           | DEVOLUZIONE                     | Valore catastale   | 14,63  | 14,63  | UMBRIA TPL E MOBILITA' S.p.A. |  |
| 37944  | TERRENI DEMANIALI  | 1.2.2.01.03.01.001  | Demaniale  | 1      | 4          | 790           | TR        | SAN GEMINI |          | No                            | 24/07/2007           | DEVOLUZIONE                     | Valore catastale   | 0,00   | 0,00   | UMBRIA TPL E MOBILITA' S.p.A. |  |

**PATRIMONIO IMMOBILIARE REGIONE UMBRIA**  
**Prospetto Terreni al 31/12/2017**

| Numero identificativo (da sistema informativo) | Classificazione secondo il piano dei conti dello Stato Patrimoniale in base al D.lgs. 118/2011 (descrizione) | Classificazione secondo il piano dei conti dello Stato Patrimoniale in base al D.lgs. 118/2011 (Codice) | Classificazione ai sensi del codice civile (demaniale, disponibile, indisponibile) | Foglio | Particella | Superficie mq | Provincia | Comune       | Località                           | Bene soggetto ad ammortamento | Data di acquisizione | Modalità di acquisizione        | Criterio di valutazione secondo i principi del D.lgs. 118/2011 | Valore dell'immobile secondo i principi del D.lgs. 118/2011 al 31/12/2017 (euro) | Valore dell'immobile secondo i principi del D.lgs. 118/2011 al 31/12/2016 (euro) | Eme Gestore                   | Note   |
|--|--|---|--|--------|------------|---------------|-----------|--------------|------------------------------------|-------------------------------|----------------------|---------------------------------|--|--|--|-------------------------------|--|
| 37945  | TERRENI DEMANIALI  | 1.2.2.01.03.01.001  | Demaniale  | 1      | 13         | 6.100         | TR        | SAN GEMINI   |                                    | No                            | 24/07/2007           | DEVOLUZIONE                     | Valore catastale   | 0,00   | 0,00   | UMBRIA TPL E MOBILITA' S.p.A. |  |
| 37946  | TERRENI DEMANIALI  | 1.2.2.01.03.01.001  | Demaniale  | 1      | 14         | 86            | TR        | SAN GEMINI   |                                    | No                            | 24/07/2007           | DEVOLUZIONE                     | Valore catastale   | 11,38  | 11,38  | UMBRIA TPL E MOBILITA' S.p.A. |  |
| 37947  | TERRENI DEMANIALI  | 1.2.2.01.03.01.001  | Demaniale  | 3      | 34         | 1.370         | TR        | SAN GEMINI   |                                    | No                            | 24/07/2007           | DEVOLUZIONE                     | Valore catastale   | 0,00   | 0,00   | UMBRIA TPL E MOBILITA' S.p.A. |  |
| 37948  | TERRENI DEMANIALI  | 1.2.2.01.03.01.001  | Demaniale  | 3      | 105        | 1.200         | TR        | SAN GEMINI   |                                    | No                            | 24/07/2007           | DEVOLUZIONE                     | Valore catastale   | 0,00   | 0,00   | UMBRIA TPL E MOBILITA' S.p.A. |  |
| 37949  | TERRENI DEMANIALI  | 1.2.2.01.03.01.001  | Demaniale  | 5      | 35         | 14.140        | TR        | SAN GEMINI   |                                    | No                            | 24/07/2007           | DEVOLUZIONE                     | Valore catastale   | 593,13   | 593,13   | UMBRIA TPL E MOBILITA' S.p.A. |  |
| 37950  | TERRENI DEMANIALI  | 1.2.2.01.03.01.001  | Demaniale  | 6      | 66         | 7.750         | TR        | SAN GEMINI   |                                    | No                            | 24/07/2007           | DEVOLUZIONE                     | Valore catastale   | 0,00   | 0,00   | UMBRIA TPL E MOBILITA' S.p.A. |  |
| 37951  | TERRENI DEMANIALI  | 1.2.2.01.03.01.001  | Demaniale  | 6      | 70         | 1.020         | TR        | SAN GEMINI   |                                    | No                            | 24/07/2007           | DEVOLUZIONE                     | Valore catastale   | 0,00   | 0,00   | UMBRIA TPL E MOBILITA' S.p.A. |  |
| 37952  | TERRENI DEMANIALI  | 1.2.2.01.03.01.001  | Demaniale  | 6      | 124        | 12.960        | TR        | SAN GEMINI   |                                    | No                            | 24/07/2007           | DEVOLUZIONE                     | Valore catastale   | 0,00   | 0,00   | UMBRIA TPL E MOBILITA' S.p.A. |  |
| 37953  | TERRENI DEMANIALI  | 1.2.2.01.03.01.001  | Demaniale  | 6      | 151        | 2.750         | TR        | SAN GEMINI   |                                    | No                            | 24/07/2007           | DEVOLUZIONE                     | Valore catastale   | 0,00   | 0,00   | UMBRIA TPL E MOBILITA' S.p.A. |  |
| 37954  | TERRENI DEMANIALI  | 1.2.2.01.03.01.001  | Demaniale  | 11     | 12         | 3.220         | TR        | SAN GEMINI   |                                    | No                            | 24/07/2007           | DEVOLUZIONE                     | Valore catastale   | 0,00   | 0,00   | UMBRIA TPL E MOBILITA' S.p.A. |  |
| 37955  | TERRENI DEMANIALI  | 1.2.2.01.03.01.001  | Demaniale  | 11     | 47         | 2.540         | TR        | SAN GEMINI   |                                    | No                            | 24/07/2007           | DEVOLUZIONE                     | Valore catastale   | 0,00   | 0,00   | UMBRIA TPL E MOBILITA' S.p.A. |  |
| 37956  | TERRENI DEMANIALI  | 1.2.2.01.03.01.001  | Demaniale  | 11     | 117        | 4.239         | TR        | SAN GEMINI   |                                    | No                            | 24/07/2007           | DEVOLUZIONE                     | Valore catastale   | 0,00   | 0,00   | UMBRIA TPL E MOBILITA' S.p.A. |  |
| 37957  | TERRENI DEMANIALI  | 1.2.2.01.03.01.001  | Demaniale  | 18     | 29         | 86            | TR        | SAN GEMINI   |                                    | No                            | 24/07/2007           | DEVOLUZIONE                     | Valore catastale   | 11,38  | 11,38  | UMBRIA TPL E MOBILITA' S.p.A. |  |
| 37958  | TERRENI DEMANIALI  | 1.2.2.01.03.01.001  | Demaniale  | 18     | 30         | 1.250         | TR        | SAN GEMINI   |                                    | No                            | 24/07/2007           | DEVOLUZIONE                     | Valore catastale   | 0,00   | 0,00   | UMBRIA TPL E MOBILITA' S.p.A. |  |
| 37959  | TERRENI DEMANIALI  | 1.2.2.01.03.01.001  | Demaniale  | 18     | 31         | 2.450         | TR        | SAN GEMINI   |                                    | No                            | 24/07/2007           | DEVOLUZIONE                     | Valore catastale   | 0,00   | 0,00   | UMBRIA TPL E MOBILITA' S.p.A. |  |
| 37960  | TERRENI DEMANIALI  | 1.2.2.01.03.01.001  | Demaniale  | 5      | 357        | 18.724        | TR        | SAN GEMINI   |                                    | No                            | 24/07/2007           | DEVOLUZIONE                     | Valore catastale   | 0,00   | 0,00   | UMBRIA TPL E MOBILITA' S.p.A. |  |
| 39608  | TERRENI DEMANIALI  | 1.2.2.01.03.01.001  | Demaniale  | 4      | 488        | 160           | TR        | SAN GEMINI   | VIA GIUSEPPE MAZZINI n. 36 piano 1 | No                            | 04/12/2009           | TRASFERIMENTO A TITOLO GRATUITO | Valore catastale   | 0,00   | 0,00   | PROVINCIA                     |  |
| 40589  | TERRENI DEMANIALI  | 1.2.2.01.03.01.001  | Demaniale  | 19     | 831        | 4.801         | TR        | SAN GEMINI   |                                    | No                            | 13/11/2009           | TRASFERIMENTO A TITOLO GRATUITO | Valore catastale   | 5.841,88   | 5.841,88   | PROVINCIA                     |  |
| 40590  | TERRENI DEMANIALI  | 1.2.2.01.03.01.001  | Demaniale  | 19     | 832        | 1.015         | TR        | SAN GEMINI   |                                    | No                            | 13/11/2009           | TRASFERIMENTO A TITOLO GRATUITO | Valore catastale   | 1.235,00   | 1.235,00   | PROVINCIA                     |  |
| 40591  | TERRENI DEMANIALI  | 1.2.2.01.03.01.001  | Demaniale  | 19     | 833        | 194           | TR        | SAN GEMINI   | STRADA REGIONALE N. 79             | No                            | 13/11/2009           | TRASFERIMENTO A TITOLO GRATUITO | Valore catastale   | 0,00   | 255,63   | PROVINCIA                     | Preceduta a patrimonio disponibile - Valore del 30/17  |
| 34776  | TERRENI DEMANIALI  | 1.2.2.01.03.01.001  | Demaniale  | 35     | 1657       | 10            | PG        | SAN GIUSTINO |                                    | No                            | 12/11/2004           | ACQUISIZIONE                    | Valore catastale   | 9,75   | 9,75   | AGENZIA FORESTALE REGIONALE   | Il valore del bene è stato determinato con il criterio Valore catastale in quanto non è concesso il diritto di acquisizione. |
| 34777  | TERRENI DEMANIALI  | 1.2.2.01.03.01.001  | Demaniale  | 35     | 1658       | 12            | PG        | SAN GIUSTINO |                                    | No                            | 12/11/2004           | ACQUISIZIONE                    | Valore catastale   | 11,38  | 11,38  | AGENZIA FORESTALE REGIONALE   | Il valore del bene è stato determinato con il criterio Valore catastale in quanto non è concesso il diritto di acquisizione. |
| 34778  | TERRENI DEMANIALI  | 1.2.2.01.03.01.001  | Demaniale  | 35     | 1659       | 22            | PG        | SAN GIUSTINO |                                    | No                            | 12/11/2004           | ACQUISIZIONE                    | Valore catastale   | 19,50  | 19,50  | AGENZIA FORESTALE REGIONALE   | Il valore del bene è stato determinato con il criterio Valore catastale in quanto non è concesso il diritto di acquisizione. |
| 34779  | TERRENI DEMANIALI  | 1.2.2.01.03.01.001  | Demaniale  | 48     | 1454       | 23            | PG        | SAN GIUSTINO |                                    | No                            | 12/11/2004           | ACQUISIZIONE                    | Valore catastale   | 27,63  | 27,63  | AGENZIA FORESTALE REGIONALE   | Il valore del bene è stato determinato con il criterio Valore catastale in quanto non è concesso il diritto di acquisizione. |
| 34780  | TERRENI DEMANIALI  | 1.2.2.01.03.01.001  | Demaniale  | 48     | 1455       | 14            | PG        | SAN GIUSTINO |                                    | No                            | 12/11/2004           | ACQUISIZIONE                    | Valore catastale   | 16,25  | 16,25  | AGENZIA FORESTALE REGIONALE   | Il valore del bene è stato determinato con il criterio Valore catastale in quanto non è concesso il diritto di acquisizione. |
| 34781  | TERRENI DEMANIALI  | 1.2.2.01.03.01.001  | Demaniale  | 48     | 1456       | 38            | PG        | SAN GIUSTINO |                                    | No                            | 10/05/2005           | ACQUISIZIONE                    | Valore catastale   | 35,75  | 35,75  | AGENZIA FORESTALE REGIONALE   | Il valore del bene è stato determinato con il criterio Valore catastale in quanto non è concesso il diritto di acquisizione. |
| 34782  | TERRENI DEMANIALI  | 1.2.2.01.03.01.001  | Demaniale  | 48     | 1457       | 18            | PG        | SAN GIUSTINO |                                    | No                            | 12/11/2004           | ACQUISIZIONE                    | Valore catastale   | 21,13  | 21,13  | AGENZIA FORESTALE REGIONALE   | Il valore del bene è stato determinato con il criterio Valore catastale in quanto non è concesso il diritto di acquisizione. |
| 34783  | TERRENI DEMANIALI  | 1.2.2.01.03.01.001  | Demaniale  | 56     | 575        | 15            | PG        | SAN GIUSTINO |                                    | No                            | 12/11/2004           | ACQUISIZIONE                    | Valore catastale   | 17,88  | 17,88  | AGENZIA FORESTALE REGIONALE   | Il valore del bene è stato determinato con il criterio Valore catastale in quanto non è concesso il diritto di acquisizione. |
| 34784  | TERRENI DEMANIALI  | 1.2.2.01.03.01.001  | Demaniale  | 56     | 576        | 6             | PG        | SAN GIUSTINO |                                    | No                            | 12/11/2004           | ACQUISIZIONE                    | Valore catastale   | 6,50   | 6,50   | AGENZIA FORESTALE REGIONALE   | Il valore del bene è stato determinato con il criterio Valore catastale in quanto non è concesso il diritto di acquisizione. |
| 34785  | TERRENI DEMANIALI  | 1.2.2.01.03.01.001  | Demaniale  | 60     | 115        | 450           | PG        | SAN GIUSTINO |                                    | No                            | 01/12/2003           | ACQUISIZIONE                    | Valore catastale   | 30,88  | 30,88  | AGENZIA FORESTALE REGIONALE   | Il valore del bene è stato determinato con il criterio Valore catastale in quanto non è concesso il diritto di acquisizione. |
| 34786  | TERRENI DEMANIALI  | 1.2.2.01.03.01.001  | Demaniale  | 60     | 118        | 250           | PG        | SAN GIUSTINO |                                    | No                            | 01/12/2003           | ACQUISIZIONE                    | Valore catastale   | 1,63   | 1,63   | AGENZIA FORESTALE REGIONALE   | Il valore del bene è stato determinato con il criterio Valore catastale in quanto non è concesso il diritto di acquisizione. |
| 34787  | TERRENI DEMANIALI  | 1.2.2.01.03.01.001  | Demaniale  | 60     | 119        | 3.090         | PG        | SAN GIUSTINO |                                    | No                            | 01/12/2003           | ACQUISIZIONE                    | Valore catastale   | 26,00  | 26,00  | AGENZIA FORESTALE REGIONALE   | Il valore del bene è stato determinato con il criterio Valore catastale in quanto non è concesso il diritto di acquisizione. |
| 34788  | TERRENI DEMANIALI  | 1.2.2.01.03.01.001  | Demaniale  | 60     | 120        | 80            | PG        | SAN GIUSTINO |                                    | No                            | 01/12/2003           | ACQUISIZIONE                    | Valore catastale   | 4,88   | 4,88   | AGENZIA FORESTALE REGIONALE   | Il valore del bene è stato determinato con il criterio Valore catastale in quanto non è concesso il diritto di acquisizione. |

**PATRIMONIO IMMOBILIARE REGIONE UMBRIA**  
**Prospetto Terreni al 31/12/2017**

| Numero identificativo (da sistema informativo) | Classificazione secondo il piano dei conti dello Stato Patrimoniale in base al D.lgs. 118/2011 (descrizione) | Classificazione secondo il piano dei conti dello Stato Patrimoniale in base al D.lgs. 118/2011 (Codice) | Classificazione ai sensi del codice civile (demaniale, disponibile, indisponibile) | Foglio | Particella | Superficie mq | Provincia | Comune       | Località | Bene soggetto ad ammortamento | Data di acquisizione | Modalità di acquisizione        | Criterio di valutazione secondo i principi del D.lgs. 118/2011 | Valore dell'immobile secondo i principi del D.lgs. 118/2011 al 31/12/2017 (euro) | Valore dell'immobile secondo i principi del D.lgs. 118/2011 al 31/12/2016 (euro) | Ente Gestore                  | Note   |
|--|--|---|--|--------|------------|---------------|-----------|--------------|----------|-------------------------------|----------------------|---------------------------------|--|--|--|-------------------------------|--|
| 34789  | TERRENI DEMANIALI  | 1.2.2.01.03.01.001  | Demaniale  | 60     | 121        | 1.100         | PG        | SAN GIUSTINO |          | No                            | 01/12/2003           | ACQUISIZIONE                    | Valore catastale   | 73,13  | 73,13  | AGENZIA FORESTALE REGIONALE   | Il valore del bene è stato determinato con il criterio Valore catastale in quanto non è concesso il diritto di acquisizione. |
| 34790  | TERRENI DEMANIALI  | 1.2.2.01.03.01.001  | Demaniale  | 60     | 140        | 2.770         | PG        | SAN GIUSTINO |          | No                            | 01/12/2003           | ACQUISIZIONE                    | Valore catastale   | 1.511,25   | 1.511,25   | AGENZIA FORESTALE REGIONALE   | Il valore del bene è stato determinato con il criterio Valore catastale in quanto non è concesso il diritto di acquisizione. |
| 34791  | TERRENI DEMANIALI  | 1.2.2.01.03.01.001  | Demaniale  | 60     | 141        | 5.870         | PG        | SAN GIUSTINO |          | No                            | 01/12/2003           | ACQUISIZIONE                    | Valore catastale   | 48,75  | 48,75  | AGENZIA FORESTALE REGIONALE   | Il valore del bene è stato determinato con il criterio Valore catastale in quanto non è concesso il diritto di acquisizione. |
| 34792  | TERRENI DEMANIALI  | 1.2.2.01.03.01.001  | Demaniale  | 60     | 171        | 255           | PG        | SAN GIUSTINO |          | No                            | 18/11/1993           | ACQUISIZIONE                    | Valore catastale   | 139,75   | 139,75   | AGENZIA FORESTALE REGIONALE   | Il valore del bene è stato determinato con il criterio Valore catastale in quanto non è concesso il diritto di acquisizione. |
| 34793  | TERRENI DEMANIALI  | 1.2.2.01.03.01.001  | Demaniale  | 60     | 173        | 160           | PG        | SAN GIUSTINO |          | No                            | 18/11/1993           | ACQUISIZIONE                    | Valore catastale   | 87,75  | 87,75  | AGENZIA FORESTALE REGIONALE   | Il valore del bene è stato determinato con il criterio Valore catastale in quanto non è concesso il diritto di acquisizione. |
| 34794  | TERRENI DEMANIALI  | 1.2.2.01.03.01.001  | Demaniale  | 61     | 512        | 24            | PG        | SAN GIUSTINO |          | No                            | 23/06/2004           | ACQUISIZIONE                    | Valore catastale   | 6,50   | 6,50   | AGENZIA FORESTALE REGIONALE   | Il valore del bene è stato determinato con il criterio Valore catastale in quanto non è concesso il diritto di acquisizione. |
| 34795  | TERRENI DEMANIALI  | 1.2.2.01.03.01.001  | Demaniale  | 61     | 516        | 10            | PG        | SAN GIUSTINO |          | No                            | 12/11/2004           | ACQUISIZIONE                    | Valore catastale   | 6,50   | 6,50   | AGENZIA FORESTALE REGIONALE   | Il valore del bene è stato determinato con il criterio Valore catastale in quanto non è concesso il diritto di acquisizione. |
| 34796  | TERRENI DEMANIALI  | 1.2.2.01.03.01.001  | Demaniale  | 68     | 524        | 5             | PG        | SAN GIUSTINO |          | No                            | 21/11/2006           | ACQUISIZIONE                    | Valore catastale   | 4,88   | 4,88   | AGENZIA FORESTALE REGIONALE   | Il valore del bene è stato determinato con il criterio Valore catastale in quanto non è concesso il diritto di acquisizione. |
| 34797  | TERRENI DEMANIALI  | 1.2.2.01.03.01.001  | Demaniale  | 68     | 526        | 10            | PG        | SAN GIUSTINO |          | No                            | 21/11/2006           | ACQUISIZIONE                    | Valore catastale   | 9,75   | 9,75   | AGENZIA FORESTALE REGIONALE   | Il valore del bene è stato determinato con il criterio Valore catastale in quanto non è concesso il diritto di acquisizione. |
| 34798  | TERRENI DEMANIALI  | 1.2.2.01.03.01.001  | Demaniale  | 70     | 1538       | 6             | PG        | SAN GIUSTINO |          | No                            | 21/11/2006           | ACQUISIZIONE                    | Valore catastale   | 6,50   | 6,50   | AGENZIA FORESTALE REGIONALE   | Il valore del bene è stato determinato con il criterio Valore catastale in quanto non è concesso il diritto di acquisizione. |
| 34799  | TERRENI DEMANIALI  | 1.2.2.01.03.01.001  | Demaniale  | 70     | 1540       | 6             | PG        | SAN GIUSTINO |          | No                            | 21/11/2006           | ACQUISIZIONE                    | Valore catastale   | 6,50   | 6,50   | AGENZIA FORESTALE REGIONALE   | Il valore del bene è stato determinato con il criterio Valore catastale in quanto non è concesso il diritto di acquisizione. |
| 34800  | TERRENI DEMANIALI  | 1.2.2.01.03.01.001  | Demaniale  | 74     | 521        | 11            | PG        | SAN GIUSTINO |          | No                            | 21/11/2006           | ACQUISIZIONE                    | Valore catastale   | 9,75   | 9,75   | AGENZIA FORESTALE REGIONALE   | Il valore del bene è stato determinato con il criterio Valore catastale in quanto non è concesso il diritto di acquisizione. |
| 34801  | TERRENI DEMANIALI  | 1.2.2.01.03.01.001  | Demaniale  | 74     | 523        | 7             | PG        | SAN GIUSTINO |          | No                            | 10/05/2005           | ACQUISIZIONE                    | Valore catastale   | 1,63   | 1,63   | AGENZIA FORESTALE REGIONALE   | Il valore del bene è stato determinato con il criterio Valore catastale in quanto non è concesso il diritto di acquisizione. |
| 34802  | TERRENI DEMANIALI  | 1.2.2.01.03.01.001  | Demaniale  | 74     | 525        | 9             | PG        | SAN GIUSTINO |          | No                            | 29/11/2004           | ACQUISIZIONE                    | Valore catastale   | 11,38  | 11,38  | AGENZIA FORESTALE REGIONALE   | Il valore del bene è stato determinato con il criterio Valore catastale in quanto non è concesso il diritto di acquisizione. |
| 34803  | TERRENI DEMANIALI  | 1.2.2.01.03.01.001  | Demaniale  | 75     | 678        | 17            | PG        | SAN GIUSTINO |          | No                            | 29/11/2004           | ACQUISIZIONE                    | Valore catastale   | 21,13  | 21,13  | AGENZIA FORESTALE REGIONALE   | Il valore del bene è stato determinato con il criterio Valore catastale in quanto non è concesso il diritto di acquisizione. |
| 34804  | TERRENI DEMANIALI  | 1.2.2.01.03.01.001  | Demaniale  | 75     | 680        | 15            | PG        | SAN GIUSTINO |          | No                            | 10/05/2005           | ACQUISIZIONE                    | Valore catastale   | 17,88  | 17,88  | AGENZIA FORESTALE REGIONALE   | Il valore del bene è stato determinato con il criterio Valore catastale in quanto non è concesso il diritto di acquisizione. |
| 34805  | TERRENI DEMANIALI  | 1.2.2.01.03.01.001  | Demaniale  | 74     | 527        | 16            | PG        | SAN GIUSTINO |          | No                            | 10/05/2005           | ACQUISIZIONE                    | Valore catastale   | 19,50  | 19,50  | AGENZIA FORESTALE REGIONALE   | Il valore del bene è stato determinato con il criterio Valore catastale in quanto non è concesso il diritto di acquisizione. |
| 34806  | TERRENI DEMANIALI  | 1.2.2.01.03.01.001  | Demaniale  | 35     | 133        | 1.780         | PG        | SAN GIUSTINO |          | No                            | 24/07/2007           | TRASFERIMENTO A TITOLO GRATUITO | Valore catastale   | 0,00   | 0,00   | UMBRIA TPL E MOBILITA' S.p.A. | Il valore del bene è stato determinato con il criterio Valore catastale in quanto non è concesso il diritto di acquisizione. |
| 34807  | TERRENI DEMANIALI  | 1.2.2.01.03.01.001  | Demaniale  | 35     | 146        | 1.670         | PG        | SAN GIUSTINO |          | No                            | 24/07/2007           | TRASFERIMENTO A TITOLO GRATUITO | Valore catastale   | 0,00   | 0,00   | UMBRIA TPL E MOBILITA' S.p.A. | Il valore del bene è stato determinato con il criterio Valore catastale in quanto non è concesso il diritto di acquisizione. |
| 34808  | TERRENI DEMANIALI  | 1.2.2.01.03.01.001  | Demaniale  | 35     | 167        | 2.660         | PG        | SAN GIUSTINO |          | No                            | 24/07/2007           | TRASFERIMENTO A TITOLO GRATUITO | Valore catastale   | 0,00   | 0,00   | UMBRIA TPL E MOBILITA' S.p.A. | Il valore del bene è stato determinato con il criterio Valore catastale in quanto non è concesso il diritto di acquisizione. |
| 34809  | TERRENI DEMANIALI  | 1.2.2.01.03.01.001  | Demaniale  | 35     | 202        | 4.130         | PG        | SAN GIUSTINO |          | No                            | 24/07/2007           | TRASFERIMENTO A TITOLO GRATUITO | Valore catastale   | 0,00   | 0,00   | UMBRIA TPL E MOBILITA' S.p.A. | Il valore del bene è stato determinato con il criterio Valore catastale in quanto non è concesso il diritto di acquisizione. |
| 34810  | TERRENI DEMANIALI  | 1.2.2.01.03.01.001  | Demaniale  | 35     | 241        | 1.790         | PG        | SAN GIUSTINO |          | No                            | 24/07/2007           | TRASFERIMENTO A TITOLO GRATUITO | Valore catastale   | 0,00   | 0,00   | UMBRIA TPL E MOBILITA' S.p.A. | Il valore del bene è stato determinato con il criterio Valore catastale in quanto non è concesso il diritto di acquisizione. |
| 34811  | TERRENI DEMANIALI  | 1.2.2.01.03.01.001  | Demaniale  | 48     | 40         | 5.430         | PG        | SAN GIUSTINO |          | No                            | 24/07/2007           | TRASFERIMENTO A TITOLO GRATUITO | Valore catastale   | 0,00   | 0,00   | UMBRIA TPL E MOBILITA' S.p.A. | Il valore del bene è stato determinato con il criterio Valore catastale in quanto non è concesso il diritto di acquisizione. |
| 34812  | TERRENI DEMANIALI  | 1.2.2.01.03.01.001  | Demaniale  | 48     | 100        | 8.446         | PG        | SAN GIUSTINO |          | No                            | 24/07/2007           | TRASFERIMENTO A TITOLO GRATUITO | Valore catastale   | 0,00   | 0,00   | UMBRIA TPL E MOBILITA' S.p.A. | Il valore del bene è stato determinato con il criterio Valore catastale in quanto non è concesso il diritto di acquisizione. |
| 34813  | TERRENI DEMANIALI  | 1.2.2.01.03.01.001  | Demaniale  | 48     | 159        | 3.160         | PG        | SAN GIUSTINO |          | No                            | 24/07/2007           | TRASFERIMENTO A TITOLO GRATUITO | Valore catastale   | 0,00   | 0,00   | UMBRIA TPL E MOBILITA' S.p.A. | Il valore del bene è stato determinato con il criterio Valore catastale in quanto non è concesso il diritto di acquisizione. |
| 34814  | TERRENI DEMANIALI  | 1.2.2.01.03.01.001  | Demaniale  | 48     | 1627       | 131           | PG        | SAN GIUSTINO |          | No                            | 24/07/2007           | TRASFERIMENTO A TITOLO GRATUITO | Valore catastale   | 0,00   | 0,00   | UMBRIA TPL E MOBILITA' S.p.A. | Il valore del bene è stato determinato con il criterio Valore catastale in quanto non è concesso il diritto di acquisizione. |
| 34815  | TERRENI DEMANIALI  | 1.2.2.01.03.01.001  | Demaniale  | 48     | 1628       | 39            | PG        | SAN GIUSTINO |          | No                            | 24/07/2007           | TRASFERIMENTO A TITOLO GRATUITO | Valore catastale   | 0,00   | 0,00   | UMBRIA TPL E MOBILITA' S.p.A. | Il valore del bene è stato determinato con il criterio Valore catastale in quanto non è concesso il diritto di acquisizione. |
| 34816  | TERRENI DEMANIALI  | 1.2.2.01.03.01.001  | Demaniale  | 48     | 1629       | 37            | PG        | SAN GIUSTINO |          | No                            | 24/07/2007           | TRASFERIMENTO A TITOLO GRATUITO | Valore catastale   | 0,00   | 0,00   | UMBRIA TPL E MOBILITA' S.p.A. | Il valore del bene è stato determinato con il criterio Valore catastale in quanto non è concesso il diritto di acquisizione. |
| 34817  | TERRENI DEMANIALI  | 1.2.2.01.03.01.001  | Demaniale  | 48     | 1630       | 7             | PG        | SAN GIUSTINO |          | No                            | 24/07/2007           | TRASFERIMENTO A TITOLO GRATUITO | Valore catastale   | 0,00   | 0,00   | UMBRIA TPL E MOBILITA' S.p.A. | Il valore del bene è stato determinato con il criterio Valore catastale in quanto non è concesso il diritto di acquisizione. |
| 34818  | TERRENI DEMANIALI  | 1.2.2.01.03.01.001  | Demaniale  | 57     | 19         | 4.340         | PG        | SAN GIUSTINO |          | No                            | 24/07/2007           | TRASFERIMENTO A TITOLO GRATUITO | Valore catastale   | 0,00   | 0,00   | UMBRIA TPL E MOBILITA' S.p.A. | Il valore del bene è stato determinato con il criterio Valore catastale in quanto non è concesso il diritto di acquisizione. |
| 34819  | TERRENI DEMANIALI  | 1.2.2.01.03.01.001  | Demaniale  | 57     | 55         | 2.610         | PG        | SAN GIUSTINO |          | No                            | 24/07/2007           | TRASFERIMENTO A TITOLO GRATUITO | Valore catastale   | 0,00   | 0,00   | UMBRIA TPL E MOBILITA' S.p.A. | Il valore del bene è stato determinato con il criterio Valore catastale in quanto non è concesso il diritto di acquisizione. |
| 34820  | TERRENI DEMANIALI  | 1.2.2.01.03.01.001  | Demaniale  | 57     | 99         | 3.230         | PG        | SAN GIUSTINO |          | No                            | 24/07/2007           | TRASFERIMENTO A TITOLO GRATUITO | Valore catastale   | 0,00   | 0,00   | UMBRIA TPL E MOBILITA' S.p.A. | Il valore del bene è stato determinato con il criterio Valore catastale in quanto non è concesso il diritto di acquisizione. |
| 34821  | TERRENI DEMANIALI  | 1.2.2.01.03.01.001  | Demaniale  | 63     | 8          | 1.720         | PG        | SAN GIUSTINO |          | No                            | 24/07/2007           | TRASFERIMENTO A TITOLO GRATUITO | Valore catastale   | 0,00   | 0,00   | UMBRIA TPL E MOBILITA' S.p.A. | Il valore del bene è stato determinato con il criterio Valore catastale in quanto non è concesso il diritto di acquisizione. |

**PATRIMONIO IMMOBILIARE REGIONE UMBRIA**  
**Prospetto Terreni al 31/12/2017**

| Numero identificativo (da sistema informativo) | Classificazione secondo il piano dei conti dello Stato Patrimoniale in base al D.lgs. 118/2011 (descrizione) | Classificazione secondo il piano dei conti dello Stato Patrimoniale in base al D.lgs. 118/2011 (Codice) | Classificazione ai sensi del codice civile (demaniale/disponibile, indisponibile) | Foglio | Particella | Superficie mq | Provincia | Comune       | Località | Bene soggetto ad ammortamento | Data di acquisizione | Modalità di acquisizione        | Criterio di valutazione secondo i principi del D.lgs. 118/2011 | Valore dell'immobile secondo i principi del D.lgs. 118/2011 al 31/12/2017 (euro) | Valore dell'immobile secondo i principi del D.lgs. 118/2011 al 31/12/2016 (euro) | Eme Gestore                   | Note   |
|--|--|---|---|--------|------------|---------------|-----------|--------------|----------|-------------------------------|----------------------|---------------------------------|--|--|--|-------------------------------|--|
| 34622  | TERRENI DEMANIALI  | 1.2.2.01.03.01.001  | Demaniale   | 63     | 16         | 820           | PG        | SAN GIUSTINO |          | No                            | 24/07/2007           | TRASFERIMENTO A TITOLO GRATUITO | Valore catastale   | 0,00   | 0,00   | UMBRIA TPL E MOBILITA' S.p.A. |  |
| 34623  | TERRENI DEMANIALI  | 1.2.2.01.03.01.001  | Demaniale   | 63     | 24         | 3.390         | PG        | SAN GIUSTINO |          | No                            | 24/07/2007           | TRASFERIMENTO A TITOLO GRATUITO | Valore catastale   | 0,00   | 0,00   | UMBRIA TPL E MOBILITA' S.p.A. |  |
| 34624  | TERRENI DEMANIALI  | 1.2.2.01.03.01.001  | Demaniale   | 64     | 67         | 4.270         | PG        | SAN GIUSTINO |          | No                            | 24/07/2007           | TRASFERIMENTO A TITOLO GRATUITO | Valore catastale   | 0,00   | 0,00   | UMBRIA TPL E MOBILITA' S.p.A. |  |
| 34625  | TERRENI DEMANIALI  | 1.2.2.01.03.01.001  | Demaniale   | 64     | 70         | 2.360         | PG        | SAN GIUSTINO |          | No                            | 24/07/2007           | TRASFERIMENTO A TITOLO GRATUITO | Valore catastale   | 0,00   | 0,00   | UMBRIA TPL E MOBILITA' S.p.A. |  |
| 34626  | TERRENI DEMANIALI  | 1.2.2.01.03.01.001  | Demaniale   | 64     | 110        | 6.040         | PG        | SAN GIUSTINO |          | No                            | 24/07/2007           | TRASFERIMENTO A TITOLO GRATUITO | Valore catastale   | 0,00   | 0,00   | UMBRIA TPL E MOBILITA' S.p.A. |  |
| 34627  | TERRENI DEMANIALI  | 1.2.2.01.03.01.001  | Demaniale   | 65     | 93         | 5.980         | PG        | SAN GIUSTINO |          | No                            | 24/07/2007           | TRASFERIMENTO A TITOLO GRATUITO | Valore catastale   | 0,00   | 0,00   | UMBRIA TPL E MOBILITA' S.p.A. |  |
| 34628  | TERRENI DEMANIALI  | 1.2.2.01.03.01.001  | Demaniale   | 71     | 146        | 2.350         | PG        | SAN GIUSTINO |          | No                            | 24/07/2007           | TRASFERIMENTO A TITOLO GRATUITO | Valore catastale   | 0,00   | 0,00   | UMBRIA TPL E MOBILITA' S.p.A. |  |
| 34629  | TERRENI DEMANIALI  | 1.2.2.01.03.01.001  | Demaniale   | 71     | 204        | 1.150         | PG        | SAN GIUSTINO |          | No                            | 24/07/2007           | TRASFERIMENTO A TITOLO GRATUITO | Valore catastale   | 1.399,13   | 1.399,13   | UMBRIA TPL E MOBILITA' S.p.A. |  |
| 34630  | TERRENI DEMANIALI  | 1.2.2.01.03.01.001  | Demaniale   | 71     | 226        | 9.330         | PG        | SAN GIUSTINO |          | No                            | 24/07/2007           | TRASFERIMENTO A TITOLO GRATUITO | Valore catastale   | 0,00   | 0,00   | UMBRIA TPL E MOBILITA' S.p.A. |  |
| 34631  | TERRENI DEMANIALI  | 1.2.2.01.03.01.001  | Demaniale   | 57     | 286        | 430           | PG        | SAN GIUSTINO |          | No                            | 24/07/2007           | TRASFERIMENTO A TITOLO GRATUITO | Valore catastale   | 0,00   | 0,00   | UMBRIA TPL E MOBILITA' S.p.A. |  |
| 34632  | TERRENI DEMANIALI  | 1.2.2.01.03.01.001  | Demaniale   | 57     | 287        | 130           | PG        | SAN GIUSTINO |          | No                            | 24/07/2007           | TRASFERIMENTO A TITOLO GRATUITO | Valore catastale   | 0,00   | 0,00   | UMBRIA TPL E MOBILITA' S.p.A. |  |
| 34633  | TERRENI DEMANIALI  | 1.2.2.01.03.01.001  | Demaniale   | 35     | 787        | 30            | PG        | SAN GIUSTINO |          | No                            | 24/07/2007           | TRASFERIMENTO A TITOLO GRATUITO | Valore catastale   | 0,00   | 0,00   | UMBRIA TPL E MOBILITA' S.p.A. |  |
| 34634  | TERRENI DEMANIALI  | 1.2.2.01.03.01.001  | Demaniale   | 63     | 510        | 15            | PG        | SAN GIUSTINO |          | No                            | 12/11/2004           | ACQUISIZIONE                    | Valore catastale   | 17,88  | 17,88  | AGENZIA FORESTALE REGIONALE   | Il valore del bene è stato determinato con il criterio Valore catastale in quanto non è concesso il diritto di acquisizione. |
| 34635  | TERRENI DEMANIALI  | 1.2.2.01.03.01.001  | Demaniale   | 67     | 535        | 14            | PG        | SAN GIUSTINO |          | No                            | 05/12/2007           | ACQUISIZIONE                    | Valore catastale   | 16,25  | 16,25  | AGENZIA FORESTALE REGIONALE   | Il valore del bene è stato determinato con il criterio Valore catastale in quanto non è concesso il diritto di acquisizione. |
| 34636  | TERRENI DEMANIALI  | 1.2.2.01.03.01.001  | Demaniale   | 67     | 537        | 15            | PG        | SAN GIUSTINO |          | No                            | 05/12/2007           | ACQUISIZIONE                    | Valore catastale   | 3,25   | 3,25   | AGENZIA FORESTALE REGIONALE   | Il valore del bene è stato determinato con il criterio Valore catastale in quanto non è concesso il diritto di acquisizione. |
| 34637  | TERRENI DEMANIALI  | 1.2.2.01.03.01.001  | Demaniale   | 67     | 539        | 24            | PG        | SAN GIUSTINO |          | No                            | 05/12/2007           | ACQUISIZIONE                    | Valore catastale   | 29,25  | 29,25  | AGENZIA FORESTALE REGIONALE   | Il valore del bene è stato determinato con il criterio Valore catastale in quanto non è concesso il diritto di acquisizione. |
| 34638  | TERRENI DEMANIALI  | 1.2.2.01.03.01.001  | Demaniale   | 68     | 509        | 4             | PG        | SAN GIUSTINO |          | No                            | 05/12/2007           | ACQUISIZIONE                    | Valore catastale   | 4,88   | 4,88   | AGENZIA FORESTALE REGIONALE   | Il valore del bene è stato determinato con il criterio Valore catastale in quanto non è concesso il diritto di acquisizione. |
| 34639  | TERRENI DEMANIALI  | 1.2.2.01.03.01.001  | Demaniale   | 68     | 513        | 25            | PG        | SAN GIUSTINO |          | No                            | 12/11/2004           | ACQUISIZIONE                    | Valore catastale   | 30,88  | 30,88  | AGENZIA FORESTALE REGIONALE   | Il valore del bene è stato determinato con il criterio Valore catastale in quanto non è concesso il diritto di acquisizione. |
| 34640  | TERRENI DEMANIALI  | 1.2.2.01.03.01.001  | Demaniale   | 68     | 514        | 6             | PG        | SAN GIUSTINO |          | No                            | 12/11/2004           | ACQUISIZIONE                    | Valore catastale   | 6,50   | 6,50   | AGENZIA FORESTALE REGIONALE   | Il valore del bene è stato determinato con il criterio Valore catastale in quanto non è concesso il diritto di acquisizione. |
| 34641  | TERRENI DEMANIALI  | 1.2.2.01.03.01.001  | Demaniale   | 68     | 520        | 10            | PG        | SAN GIUSTINO |          | No                            | 12/11/2004           | ACQUISIZIONE                    | Valore catastale   | 9,75   | 9,75   | AGENZIA FORESTALE REGIONALE   | Il valore del bene è stato determinato con il criterio Valore catastale in quanto non è concesso il diritto di acquisizione. |
| 34642  | TERRENI DEMANIALI  | 1.2.2.01.03.01.001  | Demaniale   | 68     | 522        | 38            | PG        | SAN GIUSTINO |          | No                            | 05/12/2007           | ACQUISIZIONE                    | Valore catastale   | 34,13  | 34,13  | AGENZIA FORESTALE REGIONALE   | Il valore del bene è stato determinato con il criterio Valore catastale in quanto non è concesso il diritto di acquisizione. |
| 34643  | TERRENI DEMANIALI  | 1.2.2.01.03.01.001  | Demaniale   | 67     | 523        | 6             | PG        | SAN GIUSTINO |          | No                            | 02/04/2008           | ACQUISIZIONE                    | Valore catastale   | 1,63   | 1,63   | AGENZIA FORESTALE REGIONALE   | Il valore del bene è stato determinato con il criterio Valore catastale in quanto non è concesso il diritto di acquisizione. |
| 34644  | TERRENI DEMANIALI  | 1.2.2.01.03.01.001  | Demaniale   | 67     | 524        | 30            | PG        | SAN GIUSTINO |          | No                            | 02/04/2008           | ACQUISIZIONE                    | Valore catastale   | 8,13   | 8,13   | AGENZIA FORESTALE REGIONALE   | Il valore del bene è stato determinato con il criterio Valore catastale in quanto non è concesso il diritto di acquisizione. |
| 34645  | TERRENI DEMANIALI  | 1.2.2.01.03.01.001  | Demaniale   | 67     | 530        | 12            | PG        | SAN GIUSTINO |          | No                            | 02/04/2008           | ACQUISIZIONE                    | Valore catastale   | 1,63   | 1,63   | AGENZIA FORESTALE REGIONALE   | Il valore del bene è stato determinato con il criterio Valore catastale in quanto non è concesso il diritto di acquisizione. |
| 34646  | TERRENI DEMANIALI  | 1.2.2.01.03.01.001  | Demaniale   | 67     | 532        | 10            | PG        | SAN GIUSTINO |          | No                            | 02/04/2008           | ACQUISIZIONE                    | Valore catastale   | 6,50   | 6,50   | AGENZIA FORESTALE REGIONALE   | Il valore del bene è stato determinato con il criterio Valore catastale in quanto non è concesso il diritto di acquisizione. |
| 34647  | TERRENI DEMANIALI  | 1.2.2.01.03.01.001  | Demaniale   | 67     | 533        | 14            | PG        | SAN GIUSTINO |          | No                            | 02/04/2008           | ACQUISIZIONE                    | Valore catastale   | 8,13   | 8,13   | AGENZIA FORESTALE REGIONALE   | Il valore del bene è stato determinato con il criterio Valore catastale in quanto non è concesso il diritto di acquisizione. |
| 34648  | TERRENI DEMANIALI  | 1.2.2.01.03.01.001  | Demaniale   | 62     | 530        | 14            | PG        | SAN GIUSTINO |          | No                            | 02/04/2008           | ACQUISIZIONE                    | Valore catastale   | 16,25  | 16,25  | AGENZIA FORESTALE REGIONALE   | Il valore del bene è stato determinato con il criterio Valore catastale in quanto non è concesso il diritto di acquisizione. |
| 34649  | TERRENI DEMANIALI  | 1.2.2.01.03.01.001  | Demaniale   | 67     | 519        | 54            | PG        | SAN GIUSTINO |          | No                            | 02/04/2008           | ACQUISIZIONE                    | Valore catastale   | 65,00  | 65,00  | AGENZIA FORESTALE REGIONALE   | Il valore del bene è stato determinato con il criterio Valore catastale in quanto non è concesso il diritto di acquisizione. |
| 34650  | TERRENI DEMANIALI  | 1.2.2.01.03.01.001  | Demaniale   | 67     | 521        | 53            | PG        | SAN GIUSTINO |          | No                            | 02/04/2008           | ACQUISIZIONE                    | Valore catastale   | 65,00  | 65,00  | AGENZIA FORESTALE REGIONALE   | Il valore del bene è stato determinato con il criterio Valore catastale in quanto non è concesso il diritto di acquisizione. |
| 34651  | TERRENI DEMANIALI  | 1.2.2.01.03.01.001  | Demaniale   | 67     | 526        | 10            | PG        | SAN GIUSTINO |          | No                            | 02/04/2008           | ACQUISIZIONE                    | Valore catastale   | 6,50   | 6,50   | AGENZIA FORESTALE REGIONALE   | Il valore del bene è stato determinato con il criterio Valore catastale in quanto non è concesso il diritto di acquisizione. |
| 34652  | TERRENI DEMANIALI  | 1.2.2.01.03.01.001  | Demaniale   | 63     | 508        | 9             | PG        | SAN GIUSTINO |          | No                            | 02/04/2008           | ACQUISIZIONE                    | Valore catastale   | 11,38  | 11,38  | AGENZIA FORESTALE REGIONALE   | Il valore del bene è stato determinato con il criterio Valore catastale in quanto non è concesso il diritto di acquisizione. |
| 34653  | TERRENI DEMANIALI  | 1.2.2.01.03.01.001  | Demaniale   | 62     | 528        | 9             | PG        | SAN GIUSTINO |          | No                            | 02/04/2008           | ACQUISIZIONE                    | Valore catastale   | 11,38  | 11,38  | AGENZIA FORESTALE REGIONALE   | Il valore del bene è stato determinato con il criterio Valore catastale in quanto non è concesso il diritto di acquisizione. |
| 40308  | TERRENI DEMANIALI  | 1.2.2.01.03.01.001  | Demaniale   | 68     | 634        | 27            | PG        | SAN GIUSTINO |          | No                            | 21/05/2013           | ACQUISIZIONE                    | Valore acquisizione  | 139,44   | 139,44   | COMUNE                        |  |

**PATRIMONIO IMMOBILIARE REGIONE UMBRIA**  
**Prospetto Terreni al 31/12/2017**

| Numero identificativo (da sistema) | Classificazione secondo il piano dei conti dello Stato Patrimoniale in base al D.lgs. 118/2011 (descrizione) | Classificazione secondo il piano dei conti dello Stato Patrimoniale in base al D.lgs. 118/2011 (Codice) | Classificazione ai sensi del codice civile (demaniale, disponibile, indisponibile) | Foglio | Particella | Superficie mq | Provincia | Comune                 | Località | Bene soggetto ad ammortamento | Data di acquisizione | Modalità di acquisizione        | Criterio di validazione secondo i principi del D.lgs. 118/2011 | Valore dell'immobile secondo i principi del D.lgs. 118/2011 al 31/12/2017 (euro) | Valore dell'immobile secondo i principi del D.lgs. 118/2011 al 31/12/2016 (euro) | Ente Gestore | Note |
|------------------------------------|--|---|--|--------|------------|---------------|-----------|------------------------|----------|-------------------------------|----------------------|---------------------------------|--|--|--|--------------|------|
| 40309                              | TERRENI DEMANIALI  | 1.2.2.01.03.01.001  | Demaniale  | 69     | 636        | 19            | PG        | SAN GIUSTINO           |          | No                            | 21/05/2013           | ACQUISIZIONE                    | Valore acquisizione  | 98,13  | 98,13  | COMUNE       |      |
| 40310                              | TERRENI DEMANIALI  | 1.2.2.01.03.01.001  | Demaniale  | 65     | 530        | 22            | PG        | SAN GIUSTINO           |          | No                            | 21/05/2013           | ACQUISIZIONE                    | Valore acquisizione  | 113,62   | 113,62   | COMUNE       |      |
| 40311                              | TERRENI DEMANIALI  | 1.2.2.01.03.01.001  | Demaniale  | 65     | 531        | 6             | PG        | SAN GIUSTINO           |          | No                            | 21/05/2013           | ACQUISIZIONE                    | Valore acquisizione  | 30,99  | 30,99  | COMUNE       |      |
| 40312                              | TERRENI DEMANIALI  | 1.2.2.01.03.01.001  | Demaniale  | 65     | 533        | 19            | PG        | SAN GIUSTINO           |          | No                            | 21/05/2013           | ACQUISIZIONE                    | Valore acquisizione  | 98,13  | 98,13  | COMUNE       |      |
| 40313                              | TERRENI DEMANIALI  | 1.2.2.01.03.01.001  | Demaniale  | 68     | 517        | 10            | PG        | SAN GIUSTINO           |          | No                            | 21/05/2013           | ACQUISIZIONE                    | Valore acquisizione  | 51,65  | 51,65  | COMUNE       |      |
| 40314                              | TERRENI DEMANIALI  | 1.2.2.01.03.01.001  | Demaniale  | 68     | 518        | 25            | PG        | SAN GIUSTINO           |          | No                            | 21/05/2013           | ACQUISIZIONE                    | Valore acquisizione  | 129,11   | 129,11   | COMUNE       |      |
| 40315                              | TERRENI DEMANIALI  | 1.2.2.01.03.01.001  | Demaniale  | 68     | 511        | 10            | PG        | SAN GIUSTINO           |          | No                            | 21/05/2013           | ACQUISIZIONE                    | Valore acquisizione  | 51,65  | 51,65  | COMUNE       |      |
| 40316                              | TERRENI DEMANIALI  | 1.2.2.01.03.01.001  | Demaniale  | 67     | 528        | 3             | PG        | SAN GIUSTINO           |          | No                            | 21/05/2013           | ACQUISIZIONE                    | Valore acquisizione  | 15,49  | 15,49  | COMUNE       |      |
| 37987                              | TERRENI DEMANIALI  | 1.2.2.01.03.01.001  | Demaniale  | 162    | 30         | 3.960         | TR        | SAN VENANZO            |          | No                            | 13/11/2009           | TRASFERIMENTO A TITOLO GRATUITO | Valore catastale   | 664,63   | 664,63   | PROVINCIA    |      |
| 37985                              | TERRENI DEMANIALI  | 1.2.2.01.03.01.001  | Demaniale  | 161    | 57         | 1.670         | TR        | SAN VENANZO            |          | No                            | 13/11/2009           | TRASFERIMENTO A TITOLO GRATUITO | Valore catastale   | 279,50   | 279,50   | PROVINCIA    |      |
| 37984                              | TERRENI DEMANIALI  | 1.2.2.01.03.01.001  | Demaniale  | 161    | 55         | 430           | TR        | SAN VENANZO            |          | No                            | 13/11/2009           | TRASFERIMENTO A TITOLO GRATUITO | Valore catastale   | 50,38  | 50,38  | PROVINCIA    |      |
| 37986                              | TERRENI DEMANIALI  | 1.2.2.01.03.01.001  | Demaniale  | 162    | 29         | 5.940         | TR        | SAN VENANZO            |          | No                            | 13/11/2009           | TRASFERIMENTO A TITOLO GRATUITO | Valore catastale   | 997,75   | 997,75   | PROVINCIA    |      |
| 37981                              | TERRENI DEMANIALI  | 1.2.2.01.03.01.001  | Demaniale  | 160    | 47         | 2.500         | TR        | SAN VENANZO            |          | No                            | 13/11/2009           | TRASFERIMENTO A TITOLO GRATUITO | Valore catastale   | 294,13   | 294,13   | PROVINCIA    |      |
| 37983                              | TERRENI DEMANIALI  | 1.2.2.01.03.01.001  | Demaniale  | 161    | 54         | 3.670         | TR        | SAN VENANZO            |          | No                            | 13/11/2009           | TRASFERIMENTO A TITOLO GRATUITO | Valore catastale   | 430,63   | 430,63   | PROVINCIA    |      |
| 37982                              | TERRENI DEMANIALI  | 1.2.2.01.03.01.001  | Demaniale  | 160    | 50         | 1.370         | TR        | SAN VENANZO            |          | No                            | 13/11/2009           | TRASFERIMENTO A TITOLO GRATUITO | Valore catastale   | 160,88   | 160,88   | PROVINCIA    |      |
| 34656                              | TERRENI DEMANIALI  | 1.2.2.01.03.01.001  | Demaniale  | 16     | 23         | 540           | PG        | SANT'ANATOLIA DI NARCO |          | No                            | 13/11/2009           | TRASFERIMENTO A TITOLO GRATUITO | Valore catastale   | 27,63  | 27,63  | PROVINCIA    |      |
| 34657                              | TERRENI DEMANIALI  | 1.2.2.01.03.01.001  | Demaniale  | 16     | 34         | 170           | PG        | SANT'ANATOLIA DI NARCO |          | No                            | 13/11/2009           | TRASFERIMENTO A TITOLO GRATUITO | Valore catastale   | 8,13   | 8,13   | PROVINCIA    |      |
| 34658                              | TERRENI DEMANIALI  | 1.2.2.01.03.01.001  | Demaniale  | 16     | 35         | 520           | PG        | SANT'ANATOLIA DI NARCO |          | No                            | 13/11/2009           | TRASFERIMENTO A TITOLO GRATUITO | Valore catastale   | 26,00  | 26,00  | PROVINCIA    |      |
| 34659                              | TERRENI DEMANIALI  | 1.2.2.01.03.01.001  | Demaniale  | 16     | 47         | 1.110         | PG        | SANT'ANATOLIA DI NARCO |          | No                            | 13/11/2009           | TRASFERIMENTO A TITOLO GRATUITO | Valore catastale   | 55,25  | 55,25  | PROVINCIA    |      |
| 34680                              | TERRENI DEMANIALI  | 1.2.2.01.03.01.001  | Demaniale  | 16     | 49         | 1.830         | PG        | SANT'ANATOLIA DI NARCO |          | No                            | 13/11/2009           | TRASFERIMENTO A TITOLO GRATUITO | Valore catastale   | 92,63  | 92,63  | PROVINCIA    |      |
| 34681                              | TERRENI DEMANIALI  | 1.2.2.01.03.01.001  | Demaniale  | 16     | 117        | 1.540         | PG        | SANT'ANATOLIA DI NARCO |          | No                            | 13/11/2009           | TRASFERIMENTO A TITOLO GRATUITO | Valore catastale   | 78,00  | 78,00  | PROVINCIA    |      |
| 34682                              | TERRENI DEMANIALI  | 1.2.2.01.03.01.001  | Demaniale  | 16     | 146        | 1.120         | PG        | SANT'ANATOLIA DI NARCO |          | No                            | 13/11/2009           | TRASFERIMENTO A TITOLO GRATUITO | Valore catastale   | 56,88  | 56,88  | PROVINCIA    |      |
| 34683                              | TERRENI DEMANIALI  | 1.2.2.01.03.01.001  | Demaniale  | 16     | 506        | 55            | PG        | SANT'ANATOLIA DI NARCO |          | No                            | 13/11/2009           | TRASFERIMENTO A TITOLO GRATUITO | Valore catastale   | 11,38  | 11,38  | PROVINCIA    |      |
| 34684                              | TERRENI DEMANIALI  | 1.2.2.01.03.01.001  | Demaniale  | 16     | 510        | 500           | PG        | SANT'ANATOLIA DI NARCO |          | No                            | 13/11/2009           | TRASFERIMENTO A TITOLO GRATUITO | Valore catastale   | 105,63   | 105,63   | PROVINCIA    |      |
| 34685                              | TERRENI DEMANIALI  | 1.2.2.01.03.01.001  | Demaniale  | 21     | 30         | 930           | PG        | SANT'ANATOLIA DI NARCO |          | No                            | 13/11/2009           | TRASFERIMENTO A TITOLO GRATUITO | Valore catastale   | 47,13  | 47,13  | PROVINCIA    |      |
| 34686                              | TERRENI DEMANIALI  | 1.2.2.01.03.01.001  | Demaniale  | 21     | 31         | 600           | PG        | SANT'ANATOLIA DI NARCO |          | No                            | 13/11/2009           | TRASFERIMENTO A TITOLO GRATUITO | Valore catastale   | 30,88  | 30,88  | PROVINCIA    |      |
| 34687                              | TERRENI DEMANIALI  | 1.2.2.01.03.01.001  | Demaniale  | 21     | 120        | 960           | PG        | SANT'ANATOLIA DI NARCO |          | No                            | 13/11/2009           | TRASFERIMENTO A TITOLO GRATUITO | Valore catastale   | 48,75  | 48,75  | PROVINCIA    |      |
| 34688                              | TERRENI DEMANIALI  | 1.2.2.01.03.01.001  | Demaniale  | 21     | 121        | 1.740         | PG        | SANT'ANATOLIA DI NARCO |          | No                            | 13/11/2009           | TRASFERIMENTO A TITOLO GRATUITO | Valore catastale   | 87,75  | 87,75  | PROVINCIA    |      |
| 34689                              | TERRENI DEMANIALI  | 1.2.2.01.03.01.001  | Demaniale  | 21     | 157        | 1.740         | PG        | SANT'ANATOLIA DI NARCO |          | No                            | 13/11/2009           | TRASFERIMENTO A TITOLO GRATUITO | Valore catastale   | 87,75  | 87,75  | PROVINCIA    |      |
| 34670                              | TERRENI DEMANIALI  | 1.2.2.01.03.01.001  | Demaniale  | 21     | 158        | 1.410         | PG        | SANT'ANATOLIA DI NARCO |          | No                            | 13/11/2009           | TRASFERIMENTO A TITOLO GRATUITO | Valore catastale   | 71,50  | 71,50  | PROVINCIA    |      |
| 34671                              | TERRENI DEMANIALI  | 1.2.2.01.03.01.001  | Demaniale  | 21     | 235        | 200           | PG        | SANT'ANATOLIA DI NARCO |          | No                            | 13/11/2009           | TRASFERIMENTO A TITOLO GRATUITO | Valore catastale   | 9,75   | 9,75   | PROVINCIA    |      |
| 34608                              | TERRENI DEMANIALI  | 1.2.2.01.03.01.001  | Demaniale  | 10     | 184        | 87            | PG        | SCHEGGIA E PASCELUPO   |          | No                            | 13/11/2009           | TRASFERIMENTO A TITOLO GRATUITO | Valore catastale   | 26,00  | 26,00  | PROVINCIA    |      |
| 34619                              | TERRENI DEMANIALI  | 1.2.2.01.03.01.001  | Demaniale  | 23     | 174        | 119.210       | PG        | SCHEGGIA E PASCELUPO   |          | No                            | 13/11/2009           | TRASFERIMENTO A TITOLO GRATUITO | Valore catastale   | 4.002,38   | 4.002,38   | PROVINCIA    |      |

**PATRIMONIO IMMOBILIARE REGIONE UMBRIA**  
**Prospetto Terreni al 31/12/2017**

| Numero identificativo (da sistema informativo) | Classificazione secondo il piano dei conti dello Stato Patrimoniale in base al D.lgs. 118/2011 (descrizione) | Classificazione secondo il piano dei conti dello Stato Patrimoniale in base al D.lgs. 118/2011 (Codice) | Classificazione ai sensi del codice civile (demaniale, disponibile, indisponibile) | Foglio | Particella | Superficie mq | Provincia | Comune              | Località | Bene soggetto ad ammortamento | Data di acquisizione | Modalità di acquisizione        | Criterio di valutazione secondo i principi del D.lgs. 118/2011 | Valore dell'immobile secondo i principi del D.lgs. 118/2011 al 31/12/2017 (euro) | Valore dell'immobile secondo i principi del D.lgs. 118/2011 al 31/12/2016 (euro) | Eme Gestore | Note |
|--|--|---|--|--------|------------|---------------|-----------|---------------------|----------|-------------------------------|----------------------|---------------------------------|--|--|--|-------------|------|
| 34682  | TERRENI DEMANIALI  | 1.2.2.01.03.01.001  | Demaniale  | 29     | 570        | 24            | PG        | SCHeggia E PASCELLO |          | No                            | 13/11/2009           | TRASFERIMENTO A TITOLO GRATUITO | Valore catastale   | 1,63   | 1,63   | PROVINCIA   |      |
| 34687  | TERRENI DEMANIALI  | 1.2.2.01.03.01.001  | Demaniale  | 17     | 103        | 580           | PG        | SCHeggia E PASCELLO |          | No                            | 13/11/2009           | TRASFERIMENTO A TITOLO GRATUITO | Valore catastale   | 19,50  | 19,50  | PROVINCIA   |      |
| 34691  | TERRENI DEMANIALI  | 1.2.2.01.03.01.001  | Demaniale  | 17     | 199        | 110           | PG        | SCHeggia E PASCELLO |          | No                            | 13/11/2009           | TRASFERIMENTO A TITOLO GRATUITO | Valore catastale   | 1,63   | 1,63   | PROVINCIA   |      |
| 34690  | TERRENI DEMANIALI  | 1.2.2.01.03.01.001  | Demaniale  | 47     | 873        | 280           | PG        | SCHeggia E PASCELLO |          | No                            | 13/11/2009           | TRASFERIMENTO A TITOLO GRATUITO | Valore catastale   | 130,00   | 130,00   | PROVINCIA   |      |
| 34697  | TERRENI DEMANIALI  | 1.2.2.01.03.01.001  | Demaniale  | 47     | 806        | 280           | PG        | SCHeggia E PASCELLO |          | No                            | 13/11/2009           | TRASFERIMENTO A TITOLO GRATUITO | Valore catastale   | 133,25   | 133,25   | PROVINCIA   |      |
| 34698  | TERRENI DEMANIALI  | 1.2.2.01.03.01.001  | Demaniale  | 47     | 807        | 85            | PG        | SCHeggia E PASCELLO |          | No                            | 13/11/2009           | TRASFERIMENTO A TITOLO GRATUITO | Valore catastale   | 39,00  | 39,00  | PROVINCIA   |      |
| 34694  | TERRENI DEMANIALI  | 1.2.2.01.03.01.001  | Demaniale  | 47     | 825        | 40            | PG        | SCHeggia E PASCELLO |          | No                            | 13/11/2009           | TRASFERIMENTO A TITOLO GRATUITO | Valore catastale   | 17,88  | 17,88  | PROVINCIA   |      |
| 34695  | TERRENI DEMANIALI  | 1.2.2.01.03.01.001  | Demaniale  | 47     | 828        | 150           | PG        | SCHeggia E PASCELLO |          | No                            | 13/11/2009           | TRASFERIMENTO A TITOLO GRATUITO | Valore catastale   | 69,88  | 69,88  | PROVINCIA   |      |
| 34696  | TERRENI DEMANIALI  | 1.2.2.01.03.01.001  | Demaniale  | 47     | 829        | 150           | PG        | SCHeggia E PASCELLO |          | No                            | 13/11/2009           | TRASFERIMENTO A TITOLO GRATUITO | Valore catastale   | 69,88  | 69,88  | PROVINCIA   |      |
| 34697  | TERRENI DEMANIALI  | 1.2.2.01.03.01.001  | Demaniale  | 47     | 835        | 90            | PG        | SCHeggia E PASCELLO |          | No                            | 13/11/2009           | TRASFERIMENTO A TITOLO GRATUITO | Valore catastale   | 42,25  | 42,25  | PROVINCIA   |      |
| 34699  | TERRENI DEMANIALI  | 1.2.2.01.03.01.001  | Demaniale  | 47     | 837        | 75            | PG        | SCHeggia E PASCELLO |          | No                            | 13/11/2009           | TRASFERIMENTO A TITOLO GRATUITO | Valore catastale   | 47,13  | 47,13  | PROVINCIA   |      |
| 34693  | TERRENI DEMANIALI  | 1.2.2.01.03.01.001  | Demaniale  | 39     | 112        | 4.320         | PG        | SCHeggia E PASCELLO |          | No                            | 13/11/2009           | TRASFERIMENTO A TITOLO GRATUITO | Valore catastale   | 144,63   | 144,63   | PROVINCIA   |      |
| 34691  | TERRENI DEMANIALI  | 1.2.2.01.03.01.001  | Demaniale  | 10     | 379        | 31            | PG        | SCHeggia E PASCELLO |          | No                            | 13/11/2009           | TRASFERIMENTO A TITOLO GRATUITO | Valore catastale   | 1,63   | 1,63   | PROVINCIA   |      |
| 34694  | TERRENI DEMANIALI  | 1.2.2.01.03.01.001  | Demaniale  | 10     | 644        | 269           | PG        | SCHeggia E PASCELLO |          | No                            | 13/11/2009           | TRASFERIMENTO A TITOLO GRATUITO | Valore catastale   | 9,75   | 9,75   | PROVINCIA   |      |
| 34693  | TERRENI DEMANIALI  | 1.2.2.01.03.01.001  | Demaniale  | 24     | 201        | 128           | PG        | SCHeggia E PASCELLO |          | No                            | 13/11/2009           | TRASFERIMENTO A TITOLO GRATUITO | Valore catastale   | 37,38  | 37,38  | PROVINCIA   |      |
| 34694  | TERRENI DEMANIALI  | 1.2.2.01.03.01.001  | Demaniale  | 24     | 262        | 1.140         | PG        | SCHeggia E PASCELLO |          | No                            | 13/11/2009           | TRASFERIMENTO A TITOLO GRATUITO | Valore catastale   | 39,00  | 39,00  | PROVINCIA   |      |
| 34695  | TERRENI DEMANIALI  | 1.2.2.01.03.01.001  | Demaniale  | 25     | 36         | 220           | PG        | SCHeggia E PASCELLO |          | No                            | 13/11/2009           | TRASFERIMENTO A TITOLO GRATUITO | Valore catastale   | 8,13   | 8,13   | PROVINCIA   |      |
| 34699  | TERRENI DEMANIALI  | 1.2.2.01.03.01.001  | Demaniale  | 32     | 132        | 2.630         | PG        | SCHeggia E PASCELLO |          | No                            | 13/11/2009           | TRASFERIMENTO A TITOLO GRATUITO | Valore catastale   | 87,75  | 87,75  | PROVINCIA   |      |
| 34697  | TERRENI DEMANIALI  | 1.2.2.01.03.01.001  | Demaniale  | 22     | 114        | 6.760         | PG        | SCHeggia E PASCELLO |          | No                            | 13/11/2009           | TRASFERIMENTO A TITOLO GRATUITO | Valore catastale   | 227,50   | 227,50   | PROVINCIA   |      |
| 34698  | TERRENI DEMANIALI  | 1.2.2.01.03.01.001  | Demaniale  | 23     | 55         | 6.070         | PG        | SCHeggia E PASCELLO |          | No                            | 13/11/2009           | TRASFERIMENTO A TITOLO GRATUITO | Valore catastale   | 203,13   | 203,13   | PROVINCIA   |      |
| 34690  | TERRENI DEMANIALI  | 1.2.2.01.03.01.001  | Demaniale  | 23     | 175        | 29.500        | PG        | SCHeggia E PASCELLO |          | No                            | 13/11/2009           | TRASFERIMENTO A TITOLO GRATUITO | Valore catastale   | 989,63   | 989,63   | PROVINCIA   |      |
| 34692  | TERRENI DEMANIALI  | 1.2.2.01.03.01.001  | Demaniale  | 24     | 82         | 3.310         | PG        | SCHeggia E PASCELLO |          | No                            | 13/11/2009           | TRASFERIMENTO A TITOLO GRATUITO | Valore catastale   | 195,00   | 195,00   | PROVINCIA   |      |
| 34691  | TERRENI DEMANIALI  | 1.2.2.01.03.01.001  | Demaniale  | 33     | 17         | 510           | PG        | SCHeggia E PASCELLO |          | No                            | 13/11/2009           | TRASFERIMENTO A TITOLO GRATUITO | Valore catastale   | 21,13  | 21,13  | PROVINCIA   |      |
| 34692  | TERRENI DEMANIALI  | 1.2.2.01.03.01.001  | Demaniale  | 34     | 1          | 2.040         | PG        | SCHeggia E PASCELLO |          | No                            | 13/11/2009           | TRASFERIMENTO A TITOLO GRATUITO | Valore catastale   | 52,00  | 52,00  | PROVINCIA   |      |
| 34690  | TERRENI DEMANIALI  | 1.2.2.01.03.01.001  | Demaniale  | 25     | 374        | 3.500         | PG        | SCHeggia E PASCELLO |          | No                            | 13/11/2009           | TRASFERIMENTO A TITOLO GRATUITO | Valore catastale   | 117,00   | 117,00   | PROVINCIA   |      |
| 34694  | TERRENI DEMANIALI  | 1.2.2.01.03.01.001  | Demaniale  | 47     | 824        | 70            | PG        | SCHeggia E PASCELLO |          | No                            | 13/11/2009           | TRASFERIMENTO A TITOLO GRATUITO | Valore catastale   | 32,50  | 32,50  | PROVINCIA   |      |
| 34693  | TERRENI DEMANIALI  | 1.2.2.01.03.01.001  | Demaniale  | 12     | 167        | 2.460         | PG        | SCHeggia E PASCELLO |          | No                            | 13/11/2009           | TRASFERIMENTO A TITOLO GRATUITO | Valore catastale   | 206,38   | 206,38   | PROVINCIA   |      |
| 34697  | TERRENI DEMANIALI  | 1.2.2.01.03.01.001  | Demaniale  | 25     | 355        | 4.870         | PG        | SCHeggia E PASCELLO |          | No                            | 13/11/2009           | TRASFERIMENTO A TITOLO GRATUITO | Valore catastale   | 164,13   | 164,13   | PROVINCIA   |      |
| 34690  | TERRENI DEMANIALI  | 1.2.2.01.03.01.001  | Demaniale  | 47     | 2244       | 505           | PG        | SCHeggia E PASCELLO |          | No                            | 13/11/2009           | TRASFERIMENTO A TITOLO GRATUITO | Valore catastale   | 318,50   | 318,50   | PROVINCIA   |      |
| 34698  | TERRENI DEMANIALI  | 1.2.2.01.03.01.001  | Demaniale  | 29     | 562        | 14            | PG        | SCHeggia E PASCELLO |          | No                            | 13/11/2009           | TRASFERIMENTO A TITOLO GRATUITO | Valore catastale   | 4,88   | 4,88   | PROVINCIA   |      |
| 34694  | TERRENI DEMANIALI  | 1.2.2.01.03.01.001  | Demaniale  | 29     | 574        | 262           | PG        | SCHeggia E PASCELLO |          | No                            | 13/11/2009           | TRASFERIMENTO A TITOLO GRATUITO | Valore catastale   | 76,38  | 76,38  | PROVINCIA   |      |
| 34691  | TERRENI DEMANIALI  | 1.2.2.01.03.01.001  | Demaniale  | 24     | 35         | 1.720         | PG        | SCHeggia E PASCELLO |          | No                            | 13/11/2009           | TRASFERIMENTO A TITOLO GRATUITO | Valore catastale   | 71,50  | 71,50  | PROVINCIA   |      |
| 34691  | TERRENI DEMANIALI  | 1.2.2.01.03.01.001  | Demaniale  | 12     | 146        | 800           | PG        | SCHeggia E PASCELLO |          | No                            | 13/11/2009           | TRASFERIMENTO A TITOLO GRATUITO | Valore catastale   | 27,63  | 27,63  | PROVINCIA   |      |

**PATRIMONIO IMMOBILIARE REGIONE UMBRIA**  
**Prospetto Terreni al 31/12/2017**

| Numero identificativo (da sistema informativo) | Classificazione secondo il piano dei conti dello Stato Patrimoniale in base al D.lgs. 118/2011 (descrizione) | Classificazione secondo il piano dei conti dello Stato Patrimoniale in base al D.lgs. 118/2011 (Codice) | Classificazione ai sensi del codice civile (demaniale, disponibile, indisponibile) | Foglio | Particella | Superficie mq | Provincia | Comune              | Località | Bene soggetto ad ammortamento | Data di acquisizione | Modalità di acquisizione        | Criterio di valutazione secondo i principi del D.lgs. 118/2011 | Valore dell'immobile secondo i principi del D.lgs. 118/2011 al 31/12/2017 (euro) | Valore dell'immobile secondo i principi del D.lgs. 118/2011 al 31/12/2016 (euro) | Eme Gestore | Note |
|--|--|---|--|--------|------------|---------------|-----------|---------------------|----------|-------------------------------|----------------------|---------------------------------|--|--|--|-------------|------|
| 34882  | TERRENI DEMANIALI  | 1.2.2.01.03.01.001  | Demaniale  | 12     | 149        | 22.350        | PG        | SCHEGGIA E PASCELLO |          | No                            | 13/11/2009           | TRASFERIMENTO A TITOLO GRATUITO | Valore catastale   | 567,13   | 567,13   | PROVINCIA   |      |
| 34889  | TERRENI DEMANIALI  | 1.2.2.01.03.01.001  | Demaniale  | 29     | 564        | 7             | PG        | SCHEGGIA E PASCELLO |          | No                            | 13/11/2009           | TRASFERIMENTO A TITOLO GRATUITO | Valore catastale   | 1,63   | 1,63   | PROVINCIA   |      |
| 34842  | TERRENI DEMANIALI  | 1.2.2.01.03.01.001  | Demaniale  | 47     | 826        | 290           | PG        | SCHEGGIA E PASCELLO |          | No                            | 13/11/2009           | TRASFERIMENTO A TITOLO GRATUITO | Valore catastale   | 1,63   | 1,63   | PROVINCIA   |      |
| 34834  | TERRENI DEMANIALI  | 1.2.2.01.03.01.001  | Demaniale  | 39     | 144        | 8.320         | PG        | SCHEGGIA E PASCELLO |          | No                            | 13/11/2009           | TRASFERIMENTO A TITOLO GRATUITO | Valore catastale   | 279,50   | 279,50   | PROVINCIA   |      |
| 34848  | TERRENI DEMANIALI  | 1.2.2.01.03.01.001  | Demaniale  | 47     | 836        | 220           | PG        | SCHEGGIA E PASCELLO |          | No                            | 13/11/2009           | TRASFERIMENTO A TITOLO GRATUITO | Valore catastale   | 100,75   | 100,75   | PROVINCIA   |      |
| 34803  | TERRENI DEMANIALI  | 1.2.2.01.03.01.001  | Demaniale  | 29     | 572        | 63            | PG        | SCHEGGIA E PASCELLO |          | No                            | 13/11/2009           | TRASFERIMENTO A TITOLO GRATUITO | Valore catastale   | 17,88  | 17,88  | PROVINCIA   |      |
| 34886  | TERRENI DEMANIALI  | 1.2.2.01.03.01.001  | Demaniale  | 29     | 560        | 73            | PG        | SCHEGGIA E PASCELLO |          | No                            | 13/11/2009           | TRASFERIMENTO A TITOLO GRATUITO | Valore catastale   | 21,13  | 21,13  | PROVINCIA   |      |
| 34896  | TERRENI DEMANIALI  | 1.2.2.01.03.01.001  | Demaniale  | 29     | 577        | 14            | PG        | SCHEGGIA E PASCELLO |          | No                            | 13/11/2009           | TRASFERIMENTO A TITOLO GRATUITO | Valore catastale   | 3,25   | 3,25   | PROVINCIA   |      |
| 34839  | TERRENI DEMANIALI  | 1.2.2.01.03.01.001  | Demaniale  | 47     | 823        | 60            | PG        | SCHEGGIA E PASCELLO |          | No                            | 13/11/2009           | TRASFERIMENTO A TITOLO GRATUITO | Valore catastale   | 27,63  | 27,63  | PROVINCIA   |      |
| 34884  | TERRENI DEMANIALI  | 1.2.2.01.03.01.001  | Demaniale  | 16     | 74         | 960           | PG        | SCHEGGIA E PASCELLO |          | No                            | 13/11/2009           | TRASFERIMENTO A TITOLO GRATUITO | Valore catastale   | 24,38  | 24,38  | PROVINCIA   |      |
| 34885  | TERRENI DEMANIALI  | 1.2.2.01.03.01.001  | Demaniale  | 16     | 97         | 2.400         | PG        | SCHEGGIA E PASCELLO |          | No                            | 13/11/2009           | TRASFERIMENTO A TITOLO GRATUITO | Valore catastale   | 60,13  | 60,13  | PROVINCIA   |      |
| 34889  | TERRENI DEMANIALI  | 1.2.2.01.03.01.001  | Demaniale  | 17     | 153        | 240           | PG        | SCHEGGIA E PASCELLO |          | No                            | 13/11/2009           | TRASFERIMENTO A TITOLO GRATUITO | Valore catastale   | 8,13   | 8,13   | PROVINCIA   |      |
| 34890  | TERRENI DEMANIALI  | 1.2.2.01.03.01.001  | Demaniale  | 17     | 154        | 1.600         | PG        | SCHEGGIA E PASCELLO |          | No                            | 13/11/2009           | TRASFERIMENTO A TITOLO GRATUITO | Valore catastale   | 53,63  | 53,63  | PROVINCIA   |      |
| 34883  | TERRENI DEMANIALI  | 1.2.2.01.03.01.001  | Demaniale  | 29     | 305        | 1.040         | PG        | SCHEGGIA E PASCELLO |          | No                            | 13/11/2009           | TRASFERIMENTO A TITOLO GRATUITO | Valore catastale   | 305,50   | 305,50   | PROVINCIA   |      |
| 34910  | TERRENI DEMANIALI  | 1.2.2.01.03.01.001  | Demaniale  | 10     | 198        | 5.520         | PG        | SCHEGGIA E PASCELLO |          | No                            | 13/11/2009           | TRASFERIMENTO A TITOLO GRATUITO | Valore catastale   | 185,25   | 185,25   | PROVINCIA   |      |
| 34826  | TERRENI DEMANIALI  | 1.2.2.01.03.01.001  | Demaniale  | 25     | 179        | 5.450         | PG        | SCHEGGIA E PASCELLO |          | No                            | 13/11/2009           | TRASFERIMENTO A TITOLO GRATUITO | Valore catastale   | 183,63   | 183,63   | PROVINCIA   |      |
| 34809  | TERRENI DEMANIALI  | 1.2.2.01.03.01.001  | Demaniale  | 10     | 197        | 3.180         | PG        | SCHEGGIA E PASCELLO |          | No                            | 13/11/2009           | TRASFERIMENTO A TITOLO GRATUITO | Valore catastale   | 107,25   | 107,25   | PROVINCIA   |      |
| 34887  | TERRENI DEMANIALI  | 1.2.2.01.03.01.001  | Demaniale  | 29     | 561        | 146           | PG        | SCHEGGIA E PASCELLO |          | No                            | 13/11/2009           | TRASFERIMENTO A TITOLO GRATUITO | Valore catastale   | 42,25  | 42,25  | PROVINCIA   |      |
| 34913  | TERRENI DEMANIALI  | 1.2.2.01.03.01.001  | Demaniale  | 10     | 643        | 820           | PG        | SCHEGGIA E PASCELLO |          | No                            | 13/11/2009           | TRASFERIMENTO A TITOLO GRATUITO | Valore catastale   | 27,63  | 27,63  | PROVINCIA   |      |
| 34915  | TERRENI DEMANIALI  | 1.2.2.01.03.01.001  | Demaniale  | 21     | 11         | 300.040       | PG        | SCHEGGIA E PASCELLO |          | No                            | 13/11/2009           | TRASFERIMENTO A TITOLO GRATUITO | Valore catastale   | 25.181,00  | 25.181,00  | PROVINCIA   |      |
| 34916  | TERRENI DEMANIALI  | 1.2.2.01.03.01.001  | Demaniale  | 22     | 83         | 7.470         | PG        | SCHEGGIA E PASCELLO |          | No                            | 13/11/2009           | TRASFERIMENTO A TITOLO GRATUITO | Valore catastale   | 188,50   | 188,50   | PROVINCIA   |      |
| 34898  | TERRENI DEMANIALI  | 1.2.2.01.03.01.001  | Demaniale  | 47     | 754        | 450           | PG        | SCHEGGIA E PASCELLO |          | No                            | 13/11/2009           | TRASFERIMENTO A TITOLO GRATUITO | Valore catastale   | 282,75   | 282,75   | PROVINCIA   |      |
| 34843  | TERRENI DEMANIALI  | 1.2.2.01.03.01.001  | Demaniale  | 47     | 827        | 120           | PG        | SCHEGGIA E PASCELLO |          | No                            | 13/11/2009           | TRASFERIMENTO A TITOLO GRATUITO | Valore catastale   | 74,75  | 74,75  | PROVINCIA   |      |
| 34912  | TERRENI DEMANIALI  | 1.2.2.01.03.01.001  | Demaniale  | 10     | 416        | 240           | PG        | SCHEGGIA E PASCELLO |          | No                            | 13/11/2009           | TRASFERIMENTO A TITOLO GRATUITO | Valore catastale   | 14,63  | 14,63  | PROVINCIA   |      |
| 34846  | TERRENI DEMANIALI  | 1.2.2.01.03.01.001  | Demaniale  | 47     | 830        | 190           | PG        | SCHEGGIA E PASCELLO |          | No                            | 13/11/2009           | TRASFERIMENTO A TITOLO GRATUITO | Valore catastale   | 120,25   | 120,25   | PROVINCIA   |      |
| 34830  | TERRENI DEMANIALI  | 1.2.2.01.03.01.001  | Demaniale  | 33     | 16         | 370           | PG        | SCHEGGIA E PASCELLO |          | No                            | 13/11/2009           | TRASFERIMENTO A TITOLO GRATUITO | Valore catastale   | 13,00  | 13,00  | PROVINCIA   |      |
| 34894  | TERRENI DEMANIALI  | 1.2.2.01.03.01.001  | Demaniale  | 29     | 556        | 31            | PG        | SCHEGGIA E PASCELLO |          | No                            | 13/11/2009           | TRASFERIMENTO A TITOLO GRATUITO | Valore catastale   | 9,75   | 9,75   | PROVINCIA   |      |
| 34888  | TERRENI DEMANIALI  | 1.2.2.01.03.01.001  | Demaniale  | 16     | 118        | 1.100         | PG        | SCHEGGIA E PASCELLO |          | No                            | 13/11/2009           | TRASFERIMENTO A TITOLO GRATUITO | Valore catastale   | 27,63  | 27,63  | PROVINCIA   |      |
| 34888  | TERRENI DEMANIALI  | 1.2.2.01.03.01.001  | Demaniale  | 17     | 122        | 550           | PG        | SCHEGGIA E PASCELLO |          | No                            | 13/11/2009           | TRASFERIMENTO A TITOLO GRATUITO | Valore catastale   | 22,75  | 22,75  | PROVINCIA   |      |
| 34892  | TERRENI DEMANIALI  | 1.2.2.01.03.01.001  | Demaniale  | 17     | 209        | 690           | PG        | SCHEGGIA E PASCELLO |          | No                            | 13/11/2009           | TRASFERIMENTO A TITOLO GRATUITO | Valore catastale   | 40,63  | 40,63  | PROVINCIA   |      |
| 34895  | TERRENI DEMANIALI  | 1.2.2.01.03.01.001  | Demaniale  | 29     | 558        | 2             | PG        | SCHEGGIA E PASCELLO |          | No                            | 13/11/2009           | TRASFERIMENTO A TITOLO GRATUITO | Valore catastale   | 1,63   | 1,63   | PROVINCIA   |      |
| 34900  | TERRENI DEMANIALI  | 1.2.2.01.03.01.001  | Demaniale  | 29     | 566        | 5             | PG        | SCHEGGIA E PASCELLO |          | No                            | 13/11/2009           | TRASFERIMENTO A TITOLO GRATUITO | Valore catastale   | 1,63   | 1,63   | PROVINCIA   |      |
| 34901  | TERRENI DEMANIALI  | 1.2.2.01.03.01.001  | Demaniale  | 29     | 568        | 13            | PG        | SCHEGGIA E PASCELLO |          | No                            | 13/11/2009           | TRASFERIMENTO A TITOLO GRATUITO | Valore catastale   | 3,25   | 3,25   | PROVINCIA   |      |

**PATRIMONIO IMMOBILIARE REGIONE UMBRIA**  
**Prospetto Terreni al 31/12/2017**

| Numero identificativo (da sistema informativo) | Classificazione secondo il piano dei conti dello Stato Patrimoniale in base al D.lgs. 118/2011 (descrizione) | Classificazione secondo il piano dei conti dello Stato Patrimoniale in base al D.lgs. 118/2011 (Codice) | Classificazione ai sensi del codice civile (demaniale/disponibile/indisponibile) | Foglio | Particella | Superficie mq | Provincia | Comune               | Località                      | Bene soggetto ad ammortamento | Data di acquisizione | Modalità di acquisizione        | Criterio di valutazione secondo i principi del D.lgs. 118/2011 | Valore dell'immobile secondo i principi del D.lgs. 118/2011 al 31/12/2017 (euro) | Valore dell'immobile secondo i principi del D.lgs. 118/2011 al 31/12/2016 (euro) | Eme Gestore                 | Note  |
|--|--|---|--|--------|------------|---------------|-----------|----------------------|-------------------------------|-------------------------------|----------------------|---------------------------------|--|--|--|-----------------------------|---|
| 34805  | TERRENI DEMANIALI  | 1.2.2.01.03.01.001  | Demaniale  | 29     | 576        | 13            | PG        | SCHEGGIA E PASCELUPO |                               | No                            | 13/11/2009           | TRASFERIMENTO A TITOLO GRATUITO | Valore catastale   | 3,25   | 3,25   | PROVINCIA                   |   |
| 34807  | TERRENI DEMANIALI  | 1.2.2.01.03.01.001  | Demaniale  | 29     | 579        | 15            | PG        | SCHEGGIA E PASCELUPO |                               | No                            | 13/11/2009           | TRASFERIMENTO A TITOLO GRATUITO | Valore catastale   | 4,88   | 4,88   | PROVINCIA                   |   |
| 40671  | TERRENI DEMANIALI  | 1.2.2.01.03.01.001  | Demaniale  | 47     | 2245       | 235           | PG        | SCHEGGIA E PASCELUPO | STRADA REGIONALE 288 EUGUBINA | No                            | 13/11/2009           | TRASFERIMENTO A TITOLO GRATUITO | Valore catastale   | 0,00   | 147,88   | PROVINCIA                   | Plus-valore di patrimonio disponibile - Variazione del 2017   |
| 34659  | TERRENI DEMANIALI  | 1.2.2.01.03.01.001  | Demaniale  | 12     | 88         | 1.380         | PG        | SCHEGGINO            |                               | No                            | 13/11/2009           | TRASFERIMENTO A TITOLO GRATUITO | Valore catastale   | 139,75   | 139,75   | PROVINCIA                   |   |
| 34660  | TERRENI DEMANIALI  | 1.2.2.01.03.01.001  | Demaniale  | 12     | 385        | 60            | PG        | SCHEGGINO            |                               | No                            | 13/11/2009           | TRASFERIMENTO A TITOLO GRATUITO | Valore catastale   | 6,50   | 6,50   | PROVINCIA                   |   |
| 34655  | TERRENI DEMANIALI  | 1.2.2.01.03.01.001  | Demaniale  | 8      | 42         | 10.210        | PG        | SCHEGGINO            |                               | No                            | 13/11/2009           | TRASFERIMENTO A TITOLO GRATUITO | Valore catastale   | 0,00   | 0,00   | PROVINCIA                   |   |
| 34663  | TERRENI DEMANIALI  | 1.2.2.01.03.01.001  | Demaniale  | 2      | 77         | 2.070         | PG        | SCHEGGINO            |                               | No                            | 13/11/2009           | TRASFERIMENTO A TITOLO GRATUITO | Valore catastale   | 0,00   | 0,00   | PROVINCIA                   |   |
| 34656  | TERRENI DEMANIALI  | 1.2.2.01.03.01.001  | Demaniale  | 12     | 34         | 7.630         | PG        | SCHEGGINO            |                               | No                            | 13/11/2009           | TRASFERIMENTO A TITOLO GRATUITO | Valore catastale   | 766,63   | 766,63   | PROVINCIA                   |   |
| 34651  | TERRENI DEMANIALI  | 1.2.2.01.03.01.001  | Demaniale  | 12     | 634        | 58            | PG        | SCHEGGINO            |                               | No                            | 11/03/2008           | ACQUISIZIONE                    | Valore catastale   | 8,13   | 8,13   | AGENZIA FORESTALE REGIONALE | Il valore del bene è stato determinato con il calcolo Valore Catastale in quanto non è ancora il valore di acquisizione |
| 34656  | TERRENI DEMANIALI  | 1.2.2.01.03.01.001  | Demaniale  | 8      | 53         | 7.240         | PG        | SCHEGGINO            |                               | No                            | 13/11/2009           | TRASFERIMENTO A TITOLO GRATUITO | Valore catastale   | 1.519,38   | 1.519,38   | PROVINCIA                   |   |
| 34664  | TERRENI DEMANIALI  | 1.2.2.01.03.01.001  | Demaniale  | 4      | 277        | 14.440        | PG        | SCHEGGINO            |                               | No                            | 13/11/2009           | TRASFERIMENTO A TITOLO GRATUITO | Valore catastale   | 0,00   | 0,00   | PROVINCIA                   |   |
| 34657  | TERRENI DEMANIALI  | 1.2.2.01.03.01.001  | Demaniale  | 12     | 33         | 5.070         | PG        | SCHEGGINO            |                               | No                            | 13/11/2009           | TRASFERIMENTO A TITOLO GRATUITO | Valore catastale   | 510,25   | 510,25   | PROVINCIA                   |   |
| 34652  | TERRENI DEMANIALI  | 1.2.2.01.03.01.001  | Demaniale  | 2      | 33         | 2.210         | PG        | SCHEGGINO            |                               | No                            | 13/11/2009           | TRASFERIMENTO A TITOLO GRATUITO | Valore catastale   | 0,00   | 0,00   | PROVINCIA                   |   |
| 34662  | TERRENI DEMANIALI  | 1.2.2.01.03.01.001  | Demaniale  | 74     | 185        | 290           | PG        | SELLANO              |                               | No                            | 04/12/2009           | TRASFERIMENTO A TITOLO GRATUITO | Valore catastale   | 108,88   | 108,88   | PROVINCIA                   |   |
| 34661  | TERRENI DEMANIALI  | 1.2.2.01.03.01.001  | Demaniale  | 17     | 165        | 210           | PG        | SELLANO              |                               | No                            | 04/12/2009           | TRASFERIMENTO A TITOLO GRATUITO | Valore catastale   | 42,25  | 42,25  | PROVINCIA                   |   |
| 34663  | TERRENI DEMANIALI  | 1.2.2.01.03.01.001  | Demaniale  | 11     | 8          | 20            | PG        | SIGILLO              |                               | No                            | 13/11/2009           | TRASFERIMENTO A TITOLO GRATUITO | Valore catastale   | 3,25   | 3,25   | PROVINCIA                   |   |
| 34664  | TERRENI DEMANIALI  | 1.2.2.01.03.01.001  | Demaniale  | 11     | 515        | 19            | PG        | SIGILLO              |                               | No                            | 13/11/2009           | TRASFERIMENTO A TITOLO GRATUITO | Valore catastale   | 3,25   | 3,25   | PROVINCIA                   |   |
| 34665  | TERRENI DEMANIALI  | 1.2.2.01.03.01.001  | Demaniale  | 15     | 121        | 2.330         | PG        | SIGILLO              |                               | No                            | 13/11/2009           | TRASFERIMENTO A TITOLO GRATUITO | Valore catastale   | 684,13   | 684,13   | PROVINCIA                   |   |
| 35306  | TERRENI DEMANIALI  | 1.2.2.01.03.01.001  | Demaniale  | 149    | 371        | 60            | PG        | SPOLETO              |                               | No                            | 04/12/2009           | TRASFERIMENTO A TITOLO GRATUITO | Valore catastale   | 42,25  | 42,25  | PROVINCIA                   |   |
| 35304  | TERRENI DEMANIALI  | 1.2.2.01.03.01.001  | Demaniale  | 149    | 369        | 270           | PG        | SPOLETO              |                               | No                            | 04/12/2009           | TRASFERIMENTO A TITOLO GRATUITO | Valore catastale   | 53,63  | 53,63  | PROVINCIA                   |   |
| 35303  | TERRENI DEMANIALI  | 1.2.2.01.03.01.001  | Demaniale  | 166    | 191        | 110           | PG        | SPOLETO              |                               | No                            | 04/12/2009           | TRASFERIMENTO A TITOLO GRATUITO | Valore catastale   | 17,88  | 17,88  | PROVINCIA                   |   |
| 35304  | TERRENI DEMANIALI  | 1.2.2.01.03.01.001  | Demaniale  | 166    | 192        | 200           | PG        | SPOLETO              |                               | No                            | 04/12/2009           | TRASFERIMENTO A TITOLO GRATUITO | Valore catastale   | 86,13  | 86,13  | PROVINCIA                   |   |
| 35272  | TERRENI DEMANIALI  | 1.2.2.01.03.01.001  | Demaniale  | 104    | 916        | 40            | PG        | SPOLETO              |                               | No                            | 11/12/2006           | ESPROPRIO                       | Valore catastale   | 6,50   | 6,50   | PROVINCIA                   | Il valore del bene è stato determinato con il calcolo Valore Catastale in quanto non è ancora il valore di acquisizione |
| 35283  | TERRENI DEMANIALI  | 1.2.2.01.03.01.001  | Demaniale  | 130    | 82         | 110           | PG        | SPOLETO              |                               | No                            | 04/12/2009           | TRASFERIMENTO A TITOLO GRATUITO | Valore catastale   | 4,88   | 4,88   | PROVINCIA                   |   |
| 35286  | TERRENI DEMANIALI  | 1.2.2.01.03.01.001  | Demaniale  | 138    | 129        | 60            | PG        | SPOLETO              |                               | No                            | 04/12/2009           | TRASFERIMENTO A TITOLO GRATUITO | Valore catastale   | 9,75   | 9,75   | PROVINCIA                   |   |
| 35326  | TERRENI DEMANIALI  | 1.2.2.01.03.01.001  | Demaniale  | 166    | 180        | 180           | PG        | SPOLETO              |                               | No                            | 04/12/2009           | TRASFERIMENTO A TITOLO GRATUITO | Valore catastale   | 128,38   | 128,38   | PROVINCIA                   |   |
| 35296  | TERRENI DEMANIALI  | 1.2.2.01.03.01.001  | Demaniale  | 149    | 361        | 70            | PG        | SPOLETO              |                               | No                            | 04/12/2009           | TRASFERIMENTO A TITOLO GRATUITO | Valore catastale   | 8,13   | 8,13   | PROVINCIA                   |   |
| 35308  | TERRENI DEMANIALI  | 1.2.2.01.03.01.001  | Demaniale  | 149    | 373        | 10            | PG        | SPOLETO              |                               | No                            | 04/12/2009           | TRASFERIMENTO A TITOLO GRATUITO | Valore catastale   | 6,50   | 6,50   | PROVINCIA                   |   |
| 35318  | TERRENI DEMANIALI  | 1.2.2.01.03.01.001  | Demaniale  | 152    | 37         | 260           | PG        | SPOLETO              |                               | No                            | 04/12/2009           | TRASFERIMENTO A TITOLO GRATUITO | Valore catastale   | 40,63  | 40,63  | PROVINCIA                   |   |
| 35279  | TERRENI DEMANIALI  | 1.2.2.01.03.01.001  | Demaniale  | 130    | 77         | 140           | PG        | SPOLETO              |                               | No                            | 04/12/2009           | TRASFERIMENTO A TITOLO GRATUITO | Valore catastale   | 53,63  | 53,63  | PROVINCIA                   |   |
| 35299  | TERRENI DEMANIALI  | 1.2.2.01.03.01.001  | Demaniale  | 149    | 364        | 460           | PG        | SPOLETO              |                               | No                            | 04/12/2009           | TRASFERIMENTO A TITOLO GRATUITO | Valore catastale   | 326,63   | 326,63   | PROVINCIA                   |   |
| 35303  | TERRENI DEMANIALI  | 1.2.2.01.03.01.001  | Demaniale  | 149    | 368        | 280           | PG        | SPOLETO              |                               | No                            | 04/12/2009           | TRASFERIMENTO A TITOLO GRATUITO | Valore catastale   | 13,00  | 13,00  | PROVINCIA                   |   |
| 35300  | TERRENI DEMANIALI  | 1.2.2.01.03.01.001  | Demaniale  | 166    | 184        | 70            | PG        | SPOLETO              |                               | No                            | 04/12/2009           | TRASFERIMENTO A TITOLO GRATUITO | Valore catastale   | 9,75   | 9,75   | PROVINCIA                   |   |

**PATRIMONIO IMMOBILIARE REGIONE UMBRIA**  
**Prospetto Terreni al 31/12/2017**

| Numero identificativo (da sistema informativo) | Classificazione secondo il piano dei conti dello Stato Patrimoniale in base al D.lgs. 118/2011 (descrizione) | Classificazione secondo il piano dei conti dello Stato Patrimoniale in base al D.lgs. 118/2011 (Codice) | Classificazione ai sensi del codice civile (demaniale/disponibile, indisponibile) | Foglio | Particella | Superficie mq | Provincia | Comune  | Località | Bene soggetto ad ammortamento | Data di acquisizione | Modalità di acquisizione        | Criterio di valutazione secondo i principi del D.lgs. 118/2011 | Valore dell'immobile secondo i principi del D.lgs. 118/2011 al 31/12/2017 (euro) | Valore dell'immobile secondo i principi del D.lgs. 118/2011 al 31/12/2016 (euro) | Eme Gestore | Note   |
|--|--|---|---|--------|------------|---------------|-----------|---------|----------|-------------------------------|----------------------|---------------------------------|--|--|--|-------------|--|
| 35276  | TERRENI DEMANIALI  | 1.2.2.01.03.01.001  | Demaniale   | 67     | 43         | 80            | PG        | SPOLETO |          | No                            | 13/11/2009           | TRASFERIMENTO A TITOLO GRATUITO | Valore catastale   | 37,38  | 37,38  | PROVINCIA   |  |
| 35288  | TERRENI DEMANIALI  | 1.2.2.01.03.01.001  | Demaniale   | 145    | 277        | 1.760         | PG        | SPOLETO |          | No                            | 14/11/1983           | ACQUISIZIONE                    | Valore catastale   | 1.181,38   | 1.181,38   | REGIONE     | Il valore del bene è stato determinato con il caso valore Catastale in quanto non è conosciuta il valore di acquisizione |
| 35327  | TERRENI DEMANIALI  | 1.2.2.01.03.01.001  | Demaniale   | 166    | 181        | 130           | PG        | SPOLETO |          | No                            | 04/12/2009           | TRASFERIMENTO A TITOLO GRATUITO | Valore catastale   | 56,88  | 56,88  | PROVINCIA   |  |
| 35314  | TERRENI DEMANIALI  | 1.2.2.01.03.01.001  | Demaniale   | 152    | 33         | 1.420         | PG        | SPOLETO |          | No                            | 04/12/2009           | TRASFERIMENTO A TITOLO GRATUITO | Valore catastale   | 224,25   | 224,25   | PROVINCIA   |  |
| 35305  | TERRENI DEMANIALI  | 1.2.2.01.03.01.001  | Demaniale   | 149    | 370        | 160           | PG        | SPOLETO |          | No                            | 04/12/2009           | TRASFERIMENTO A TITOLO GRATUITO | Valore catastale   | 113,75   | 113,75   | PROVINCIA   |  |
| 35315  | TERRENI DEMANIALI  | 1.2.2.01.03.01.001  | Demaniale   | 152    | 34         | 840           | PG        | SPOLETO |          | No                            | 04/12/2009           | TRASFERIMENTO A TITOLO GRATUITO | Valore catastale   | 133,25   | 133,25   | PROVINCIA   |  |
| 35319  | TERRENI DEMANIALI  | 1.2.2.01.03.01.001  | Demaniale   | 152    | 38         | 1.040         | PG        | SPOLETO |          | No                            | 04/12/2009           | TRASFERIMENTO A TITOLO GRATUITO | Valore catastale   | 164,13   | 164,13   | PROVINCIA   |  |
| 35322  | TERRENI DEMANIALI  | 1.2.2.01.03.01.001  | Demaniale   | 152    | 42         | 370           | PG        | SPOLETO |          | No                            | 04/12/2009           | TRASFERIMENTO A TITOLO GRATUITO | Valore catastale   | 87,75  | 87,75  | PROVINCIA   |  |
| 35324  | TERRENI DEMANIALI  | 1.2.2.01.03.01.001  | Demaniale   | 152    | 44         | 570           | PG        | SPOLETO |          | No                            | 04/12/2009           | TRASFERIMENTO A TITOLO GRATUITO | Valore catastale   | 89,38  | 89,38  | PROVINCIA   |  |
| 35332  | TERRENI DEMANIALI  | 1.2.2.01.03.01.001  | Demaniale   | 166    | 190        | 1.180         | PG        | SPOLETO |          | No                            | 04/12/2009           | TRASFERIMENTO A TITOLO GRATUITO | Valore catastale   | 186,88   | 186,88   | PROVINCIA   |  |
| 35385  | TERRENI DEMANIALI  | 1.2.2.01.03.01.001  | Demaniale   | 138    | 128        | 1.200         | PG        | SPOLETO |          | No                            | 04/12/2009           | TRASFERIMENTO A TITOLO GRATUITO | Valore catastale   | 133,25   | 133,25   | PROVINCIA   |  |
| 35288  | TERRENI DEMANIALI  | 1.2.2.01.03.01.001  | Demaniale   | 138    | 131        | 330           | PG        | SPOLETO |          | No                            | 04/12/2009           | TRASFERIMENTO A TITOLO GRATUITO | Valore catastale   | 52,00  | 52,00  | PROVINCIA   |  |
| 35291  | TERRENI DEMANIALI  | 1.2.2.01.03.01.001  | Demaniale   | 138    | 135        | 130           | PG        | SPOLETO |          | No                            | 04/12/2009           | TRASFERIMENTO A TITOLO GRATUITO | Valore catastale   | 21,13  | 21,13  | PROVINCIA   |  |
| 35292  | TERRENI DEMANIALI  | 1.2.2.01.03.01.001  | Demaniale   | 149    | 49         | 600           | PG        | SPOLETO |          | No                            | 04/12/2009           | TRASFERIMENTO A TITOLO GRATUITO | Valore catastale   | 94,25  | 94,25  | PROVINCIA   |  |
| 35297  | TERRENI DEMANIALI  | 1.2.2.01.03.01.001  | Demaniale   | 149    | 362        | 510           | PG        | SPOLETO |          | No                            | 04/12/2009           | TRASFERIMENTO A TITOLO GRATUITO | Valore catastale   | 542,75   | 542,75   | PROVINCIA   |  |
| 35298  | TERRENI DEMANIALI  | 1.2.2.01.03.01.001  | Demaniale   | 149    | 363        | 380           | PG        | SPOLETO |          | No                            | 04/12/2009           | TRASFERIMENTO A TITOLO GRATUITO | Valore catastale   | 404,63   | 404,63   | PROVINCIA   |  |
| 35301  | TERRENI DEMANIALI  | 1.2.2.01.03.01.001  | Demaniale   | 149    | 366        | 530           | PG        | SPOLETO |          | No                            | 04/12/2009           | TRASFERIMENTO A TITOLO GRATUITO | Valore catastale   | 377,00   | 377,00   | PROVINCIA   |  |
| 35310  | TERRENI DEMANIALI  | 1.2.2.01.03.01.001  | Demaniale   | 149    | 375        | 380           | PG        | SPOLETO |          | No                            | 04/12/2009           | TRASFERIMENTO A TITOLO GRATUITO | Valore catastale   | 269,75   | 269,75   | PROVINCIA   |  |
| 35294  | TERRENI DEMANIALI  | 1.2.2.01.03.01.001  | Demaniale   | 149    | 359        | 820           | PG        | SPOLETO |          | No                            | 04/12/2009           | TRASFERIMENTO A TITOLO GRATUITO | Valore catastale   | 561,75   | 561,75   | PROVINCIA   |  |
| 35278  | TERRENI DEMANIALI  | 1.2.2.01.03.01.001  | Demaniale   | 91     | 74         | 130           | PG        | SPOLETO |          | No                            | 13/11/2009           | TRASFERIMENTO A TITOLO GRATUITO | Valore catastale   | 61,75  | 61,75  | PROVINCIA   |  |
| 35302  | TERRENI DEMANIALI  | 1.2.2.01.03.01.001  | Demaniale   | 149    | 367        | 160           | PG        | SPOLETO |          | No                            | 04/12/2009           | TRASFERIMENTO A TITOLO GRATUITO | Valore catastale   | 0,00   | 0,00   | PROVINCIA   |  |
| 35312  | TERRENI DEMANIALI  | 1.2.2.01.03.01.001  | Demaniale   | 149    | 377        | 940           | PG        | SPOLETO |          | No                            | 04/12/2009           | TRASFERIMENTO A TITOLO GRATUITO | Valore catastale   | 667,88   | 667,88   | PROVINCIA   |  |
| 35317  | TERRENI DEMANIALI  | 1.2.2.01.03.01.001  | Demaniale   | 152    | 36         | 700           | PG        | SPOLETO |          | No                            | 04/12/2009           | TRASFERIMENTO A TITOLO GRATUITO | Valore catastale   | 110,50   | 110,50   | PROVINCIA   |  |
| 35323  | TERRENI DEMANIALI  | 1.2.2.01.03.01.001  | Demaniale   | 152    | 43         | 340           | PG        | SPOLETO |          | No                            | 04/12/2009           | TRASFERIMENTO A TITOLO GRATUITO | Valore catastale   | 53,63  | 53,63  | PROVINCIA   |  |
| 35329  | TERRENI DEMANIALI  | 1.2.2.01.03.01.001  | Demaniale   | 166    | 183        | 510           | PG        | SPOLETO |          | No                            | 04/12/2009           | TRASFERIMENTO A TITOLO GRATUITO | Valore catastale   | 68,25  | 68,25  | PROVINCIA   |  |
| 35320  | TERRENI DEMANIALI  | 1.2.2.01.03.01.001  | Demaniale   | 152    | 40         | 80            | PG        | SPOLETO |          | No                            | 04/12/2009           | TRASFERIMENTO A TITOLO GRATUITO | Valore catastale   | 13,00  | 13,00  | PROVINCIA   |  |
| 35325  | TERRENI DEMANIALI  | 1.2.2.01.03.01.001  | Demaniale   | 152    | 48         | 640           | PG        | SPOLETO |          | No                            | 04/12/2009           | TRASFERIMENTO A TITOLO GRATUITO | Valore catastale   | 107,25   | 107,25   | PROVINCIA   |  |
| 35284  | TERRENI DEMANIALI  | 1.2.2.01.03.01.001  | Demaniale   | 138    | 126        | 220           | PG        | SPOLETO |          | No                            | 04/12/2009           | TRASFERIMENTO A TITOLO GRATUITO | Valore catastale   | 32,50  | 32,50  | PROVINCIA   |  |
| 35287  | TERRENI DEMANIALI  | 1.2.2.01.03.01.001  | Demaniale   | 138    | 130        | 310           | PG        | SPOLETO |          | No                            | 04/12/2009           | TRASFERIMENTO A TITOLO GRATUITO | Valore catastale   | 48,75  | 48,75  | PROVINCIA   |  |
| 35290  | TERRENI DEMANIALI  | 1.2.2.01.03.01.001  | Demaniale   | 138    | 134        | 160           | PG        | SPOLETO |          | No                            | 04/12/2009           | TRASFERIMENTO A TITOLO GRATUITO | Valore catastale   | 26,00  | 26,00  | PROVINCIA   |  |
| 35273  | TERRENI DEMANIALI  | 1.2.2.01.03.01.001  | Demaniale   | 104    | 918        | 1.677         | PG        | SPOLETO |          | No                            | 11/12/2006           | ESPROPRIO                       | Valore catastale   | 1.057,88   | 1.057,88   | PROVINCIA   | Il valore del bene è stato determinato con il caso valore Catastale in quanto non è conosciuta il valore di acquisizione |
| 35269  | TERRENI DEMANIALI  | 1.2.2.01.03.01.001  | Demaniale   | 232    | 502        | 10            | PG        | SPOLETO |          | No                            | 01/10/1968           | ACQUISIZIONE                    | Valore catastale   | 1,63   | 1,63   | REGIONE     | Il valore del bene è stato determinato con il caso valore Catastale in quanto non è conosciuta il valore di acquisizione |
| 35270  | TERRENI DEMANIALI  | 1.2.2.01.03.01.001  | Demaniale   | 232    | 504        | 745           | PG        | SPOLETO |          | No                            | 01/10/1968           | ACQUISIZIONE                    | Valore catastale   | 357,50   | 357,50   | REGIONE     | Il valore del bene è stato determinato con il caso valore Catastale in quanto non è conosciuta il valore di acquisizione |

**PATRIMONIO IMMOBILIARE REGIONE UMBRIA**  
**Prospetto Terreni al 31/12/2017**

| Numero identificativo (da sistema informativo) | Classificazione secondo il piano dei conti dello Stato Patrimoniale in base al D.lgs. 118/2011 (descrizione) | Classificazione secondo il piano dei conti dello Stato Patrimoniale in base al D.lgs. 118/2011 (Codice) | Classificazione ai sensi del codice civile (demaniale, disponibile, indisponibile) | Foglio | Particella | Superficie mq | Provincia | Comune    | Località                               | Bene soggetto ad ammortamento | Data di acquisizione | Modalità di acquisizione        | Criterio di valutazione secondo i principi del D.lgs. 118/2011 | Valore dell'immobile secondo i principi del D.lgs. 118/2011 al 31/12/2017 (euro) | Valore dell'immobile secondo i principi del D.lgs. 118/2011 al 31/12/2016 (euro) | Eme Gestore                   | Note  |
|--|--|---|--|--------|------------|---------------|-----------|-----------|--|-------------------------------|----------------------|---------------------------------|--|--|--|-------------------------------|---|
| 35313  | TERRENI DEMANIALI  | 1.2.2.01.03.01.001  | Demaniale  | 149    | 378        | 1.730         | PG        | SPOLETO   |  | No                            | 04/12/2009           | TRASFERIMENTO A TITOLO GRATUITO | Valore catastale   | 81,25  | 81,25  | PROVINCIA                     |   |
| 35316  | TERRENI DEMANIALI  | 1.2.2.01.03.01.001  | Demaniale  | 152    | 35         | 110           | PG        | SPOLETO   |  | No                            | 04/12/2009           | TRASFERIMENTO A TITOLO GRATUITO | Valore catastale   | 17,88  | 17,88  | PROVINCIA                     |   |
| 35321  | TERRENI DEMANIALI  | 1.2.2.01.03.01.001  | Demaniale  | 152    | 41         | 170           | PG        | SPOLETO   |  | No                            | 04/12/2009           | TRASFERIMENTO A TITOLO GRATUITO | Valore catastale   | 27,63  | 27,63  | PROVINCIA                     |   |
| 35271  | TERRENI DEMANIALI  | 1.2.2.01.03.01.001  | Demaniale  | 253    | 501        | 14.890        | PG        | SPOLETO   |  | No                            | 01/10/1998           | ACQUISIZIONE                    | Valore catastale   | 2.231,13   | 2.231,13   | REGIONE                       | Il valore del bene è stato determinato con il catasto Valore Catastale in quanto non è conosciuta il valore di acquisizione |
| 35274  | TERRENI DEMANIALI  | 1.2.2.01.03.01.001  | Demaniale  | 104    | 912        | 460           | PG        | SPOLETO   |  | No                            | 11/12/2006           | ESPROPRIO                       | Valore catastale   | 61,75  | 61,75  | PROVINCIA                     | Il valore del bene è stato determinato con il catasto Valore Catastale in quanto non è conosciuta il valore di acquisizione |
| 35275  | TERRENI DEMANIALI  | 1.2.2.01.03.01.001  | Demaniale  | 104    | 914        | 730           | PG        | SPOLETO   |  | No                            | 11/12/2006           | ESPROPRIO                       | Valore catastale   | 144,63   | 144,63   | PROVINCIA                     | Il valore del bene è stato determinato con il catasto Valore Catastale in quanto non è conosciuta il valore di acquisizione |
| 35277  | TERRENI DEMANIALI  | 1.2.2.01.03.01.001  | Demaniale  | 91     | 16         | 90            | PG        | SPOLETO   |  | No                            | 13/11/2009           | TRASFERIMENTO A TITOLO GRATUITO | Valore catastale   | 32,50  | 32,50  | PROVINCIA                     |   |
| 35280  | TERRENI DEMANIALI  | 1.2.2.01.03.01.001  | Demaniale  | 130    | 78         | 200           | PG        | SPOLETO   |  | No                            | 04/12/2009           | TRASFERIMENTO A TITOLO GRATUITO | Valore catastale   | 22,75  | 22,75  | PROVINCIA                     |   |
| 35287  | TERRENI DEMANIALI  | 1.2.2.01.03.01.001  | Demaniale  | 134    | 247        | 480           | PG        | SPOLETO   |  | No                            | 14/11/1983           | ACQUISIZIONE                    | Valore catastale   | 362,38   | 362,38   | REGIONE                       | Il valore del bene è stato determinato con il catasto Valore Catastale in quanto non è conosciuta il valore di acquisizione |
| 35307  | TERRENI DEMANIALI  | 1.2.2.01.03.01.001  | Demaniale  | 149    | 372        | 20            | PG        | SPOLETO   |  | No                            | 04/12/2009           | TRASFERIMENTO A TITOLO GRATUITO | Valore catastale   | 14,63  | 14,63  | PROVINCIA                     |   |
| 35328  | TERRENI DEMANIALI  | 1.2.2.01.03.01.001  | Demaniale  | 166    | 182        | 460           | PG        | SPOLETO   |  | No                            | 04/12/2009           | TRASFERIMENTO A TITOLO GRATUITO | Valore catastale   | 50,38  | 50,38  | PROVINCIA                     |   |
| 35281  | TERRENI DEMANIALI  | 1.2.2.01.03.01.001  | Demaniale  | 130    | 80         | 1.070         | PG        | SPOLETO   |  | No                            | 04/12/2009           | TRASFERIMENTO A TITOLO GRATUITO | Valore catastale   | 380,25   | 380,25   | PROVINCIA                     |   |
| 35282  | TERRENI DEMANIALI  | 1.2.2.01.03.01.001  | Demaniale  | 130    | 81         | 230           | PG        | SPOLETO   |  | No                            | 04/12/2009           | TRASFERIMENTO A TITOLO GRATUITO | Valore catastale   | 81,25  | 81,25  | PROVINCIA                     |   |
| 35331  | TERRENI DEMANIALI  | 1.2.2.01.03.01.001  | Demaniale  | 166    | 189        | 110           | PG        | SPOLETO   |  | No                            | 04/12/2009           | TRASFERIMENTO A TITOLO GRATUITO | Valore catastale   | 47,13  | 47,13  | PROVINCIA                     |   |
| 35339  | TERRENI DEMANIALI  | 1.2.2.01.03.01.001  | Demaniale  | 149    | 374        | 50            | PG        | SPOLETO   |  | No                            | 04/12/2009           | TRASFERIMENTO A TITOLO GRATUITO | Valore catastale   | 35,75  | 35,75  | PROVINCIA                     |   |
| 35311  | TERRENI DEMANIALI  | 1.2.2.01.03.01.001  | Demaniale  | 149    | 376        | 20            | PG        | SPOLETO   |  | No                            | 04/12/2009           | TRASFERIMENTO A TITOLO GRATUITO | Valore catastale   | 14,63  | 14,63  | PROVINCIA                     |   |
| 35289  | TERRENI DEMANIALI  | 1.2.2.01.03.01.001  | Demaniale  | 138    | 133        | 820           | PG        | SPOLETO   |  | No                            | 04/12/2009           | TRASFERIMENTO A TITOLO GRATUITO | Valore catastale   | 130,00   | 130,00   | PROVINCIA                     |   |
| 35283  | TERRENI DEMANIALI  | 1.2.2.01.03.01.001  | Demaniale  | 149    | 357        | 400           | PG        | SPOLETO   |  | No                            | 04/12/2009           | TRASFERIMENTO A TITOLO GRATUITO | Valore catastale   | 284,38   | 284,38   | PROVINCIA                     |   |
| 35295  | TERRENI DEMANIALI  | 1.2.2.01.03.01.001  | Demaniale  | 149    | 360        | 190           | PG        | SPOLETO   |  | No                            | 04/12/2009           | TRASFERIMENTO A TITOLO GRATUITO | Valore catastale   | 0,00   | 0,00   | PROVINCIA                     |   |
| 35300  | TERRENI DEMANIALI  | 1.2.2.01.03.01.001  | Demaniale  | 149    | 365        | 190           | PG        | SPOLETO   |  | No                            | 04/12/2009           | TRASFERIMENTO A TITOLO GRATUITO | Valore catastale   | 134,88   | 134,88   | PROVINCIA                     |   |
| 39834  | TERRENI DEMANIALI  | 1.2.2.01.03.01.001  | Demaniale  | 38     | 270        | 360           | TR        | STRONCONE |  | No                            | 19/11/1986           | ACQUISIZIONE                    | Valore catastale   | 165,75   | 165,75   | AGENZIA FORESTALE REGIONALE   | Il valore del bene è stato determinato con il catasto Valore Catastale in quanto non è conosciuta il valore di acquisizione |
| 39847  | TERRENI DEMANIALI  | 1.2.2.01.03.01.001  | Demaniale  | 169    | 37         | 70            | TR        | TERNI     |  | No                            | 13/11/2009           | TRASFERIMENTO A TITOLO GRATUITO | Valore catastale   | 40,63  | 40,63  | PROVINCIA                     |   |
| 40323  | TERRENI DEMANIALI  | 1.2.2.01.03.01.001  | Demaniale  | 69     | 1278       | 25            | TR        | TERNI     | VIA DEL CARDELLINO SNC piano: T        | No                            | 30/12/2013           | ESPROPRIO                       | Valore acquisizione  | 330,00   | 330,00   | UMBRIA TPL E MOBILITA' S.p.A. |   |
| 40324  | TERRENI DEMANIALI  | 1.2.2.01.03.01.001  | Demaniale  | 66     | 1148       | 33            | TR        | TERNI     | VIA DEL CAMOSCIO SNC piano: T          | No                            | 23/06/2014           | ESPROPRIO                       | Valore acquisizione  | 1.453,28   | 1.453,28   | UMBRIA TPL E MOBILITA' S.p.A. |   |
| 40325  | TERRENI DEMANIALI  | 1.2.2.01.03.01.001  | Demaniale  | 66     | 1149       | 15            | TR        | TERNI     | VIA DEL CAMOSCIO SNC piano: T          | No                            | 23/06/2014           | ESPROPRIO                       | Valore acquisizione  | 1.255,72   | 1.255,72   | UMBRIA TPL E MOBILITA' S.p.A. |   |
| 40326  | TERRENI DEMANIALI  | 1.2.2.01.03.01.001  | Demaniale  | 70     | 1342       | 10            | TR        | TERNI     | VIA DEL CAMOSCIO SNC piano: T          | No                            | 23/06/2014           | ESPROPRIO                       | Valore acquisizione  | 500,00   | 500,00   | UMBRIA TPL E MOBILITA' S.p.A. |   |
| 40318  | TERRENI DEMANIALI  | 1.2.2.01.03.01.001  | Demaniale  | 69     | 1280       | 60            | TR        | TERNI     | VIA DEL CARDELLINO SNC piano: T        | No                            | 04/02/2013           | ESPROPRIO                       | Valore acquisizione  | 792,00   | 792,00   | UMBRIA TPL E MOBILITA' S.p.A. |   |
| 40319  | TERRENI DEMANIALI  | 1.2.2.01.03.01.001  | Demaniale  | 46     | 1215       | 49            | TR        | TERNI     | STRADA DI FONTANA DI POLO SNC piano: T | No                            | 04/02/2013           | ESPROPRIO                       | Valore acquisizione  | 1.613,18   | 1.613,18   | UMBRIA TPL E MOBILITA' S.p.A. |   |
| 39842  | TERRENI DEMANIALI  | 1.2.2.01.03.01.001  | Demaniale  | 162    | 402        | 170           | TR        | TERNI     |  | No                            | 13/11/2009           | TRASFERIMENTO A TITOLO GRATUITO | Valore catastale   | 42,25  | 42,25  | PROVINCIA                     |   |
| 39845  | TERRENI DEMANIALI  | 1.2.2.01.03.01.001  | Demaniale  | 166    | 19         | 490           | TR        | TERNI     |  | No                            | 13/11/2009           | TRASFERIMENTO A TITOLO GRATUITO | Valore catastale   | 82,88  | 82,88  | PROVINCIA                     |   |
| 39886  | TERRENI DEMANIALI  | 1.2.2.01.03.01.001  | Demaniale  | 70     | 125        | 4.560         | TR        | TERNI     |  | No                            | 24/07/2007           | DEVOLUZIONE                     | Valore catastale   | 0,00   | 0,00   | UMBRIA TPL E MOBILITA' S.p.A. |   |
| 39850  | TERRENI DEMANIALI  | 1.2.2.01.03.01.001  | Demaniale  | 97     | 361        | 320           | TR        | TERNI     |  | No                            | 13/11/2009           | TRASFERIMENTO A TITOLO GRATUITO | Valore catastale   | 282,75   | 282,75   | PROVINCIA                     |   |
| 39851  | TERRENI DEMANIALI  | 1.2.2.01.03.01.001  | Demaniale  | 97     | 362        | 90            | TR        | TERNI     |  | No                            | 13/11/2009           | TRASFERIMENTO A TITOLO GRATUITO | Valore catastale   | 82,88  | 82,88  | PROVINCIA                     |   |

**PATRIMONIO IMMOBILIARE REGIONE UMBRIA**  
**Prospetto Terreni al 31/12/2017**

| Numero identificativo (da sistema informativo) | Classificazione secondo il piano dei conti dello Stato Patrimoniale in base al D.lgs. 118/2011 (descrizione) | Classificazione secondo il piano dei conti dello Stato Patrimoniale in base al D.lgs. 118/2011 (Codice) | Classificazione ai sensi del codice civile (demaniale, disponibile, indisponibile) | Foglio | Particella | Superficie mq | Provincia | Comune | Località                              | Bene soggetto ad ammortamento | Data di acquisizione | Modalità di acquisizione        | Criterio di valutazione secondo i principi del D.lgs. 118/2011 | Valore dell'immobile secondo i principi del D.lgs. 118/2011 al 31/12/2017 (euro) | Valore dell'immobile secondo i principi del D.lgs. 118/2011 al 31/12/2016 (euro) | Eme Gestore                   | Note |
|--|--|---|--|--------|------------|---------------|-----------|--------|---------------------------------------|-------------------------------|----------------------|---------------------------------|--|--|--|-------------------------------|------|
| 39653  | TERRENI DEMANIALI  | 1.2.2.01.03.01.001  | Demaniale  | 145    | 99         | 300           | TR        | TERNI  |                                       | No                            | 13/11/2009           | TRASFERIMENTO A TITOLO GRATUITO | Valore catastale   | 377,00   | 377,00   | PROVINCIA                     |      |
| 39654  | TERRENI DEMANIALI  | 1.2.2.01.03.01.001  | Demaniale  | 148    | 332        | 160           | TR        | TERNI  |                                       | No                            | 13/11/2009           | TRASFERIMENTO A TITOLO GRATUITO | Valore catastale   | 208,00   | 208,00   | PROVINCIA                     |      |
| 39658  | TERRENI DEMANIALI  | 1.2.2.01.03.01.001  | Demaniale  | 41     | 57         | 5.150         | TR        | TERNI  |                                       | No                            | 24/07/2007           | DEVOLUZIONE                     | Valore catastale   | 0,00   | 0,00   | UMBRIA TPL E MOBILITA' S.p.A. |      |
| 39685  | TERRENI DEMANIALI  | 1.2.2.01.03.01.001  | Demaniale  | 70     | 124        | 410           | TR        | TERNI  |                                       | No                            | 24/07/2007           | DEVOLUZIONE                     | Valore catastale   | 0,00   | 0,00   | UMBRIA TPL E MOBILITA' S.p.A. |      |
| 39690  | TERRENI DEMANIALI  | 1.2.2.01.03.01.001  | Demaniale  | 84     | 941        | 662           | TR        | TERNI  | VIALE FILIPPO BRUNELLESCHI piano T.   | No                            | 24/07/2007           | DEVOLUZIONE                     | Valore catastale   | 0,00   | 0,00   | UMBRIA TPL E MOBILITA' S.p.A. |      |
| 39691  | TERRENI DEMANIALI  | 1.2.2.01.03.01.001  | Demaniale  | 84     | 942        | 4             | TR        | TERNI  |                                       | No                            | 24/07/2007           | DEVOLUZIONE                     | Valore catastale   | 0,00   | 0,00   | UMBRIA TPL E MOBILITA' S.p.A. |      |
| 39693  | TERRENI DEMANIALI  | 1.2.2.01.03.01.001  | Demaniale  | 41     | 164        | 2.080         | TR        | TERNI  |                                       | No                            | 24/07/2007           | DEVOLUZIONE                     | Valore catastale   | 0,00   | 0,00   | UMBRIA TPL E MOBILITA' S.p.A. |      |
| 39694  | TERRENI DEMANIALI  | 1.2.2.01.03.01.001  | Demaniale  | 43     | 92         | 3.610         | TR        | TERNI  |                                       | No                            | 24/07/2007           | DEVOLUZIONE                     | Valore catastale   | 0,00   | 0,00   | UMBRIA TPL E MOBILITA' S.p.A. |      |
| 39695  | TERRENI DEMANIALI  | 1.2.2.01.03.01.001  | Demaniale  | 43     | 94         | 1.340         | TR        | TERNI  |                                       | No                            | 24/07/2007           | DEVOLUZIONE                     | Valore catastale   | 0,00   | 0,00   | UMBRIA TPL E MOBILITA' S.p.A. |      |
| 39697  | TERRENI DEMANIALI  | 1.2.2.01.03.01.001  | Demaniale  | 43     | 156        | 1.920         | TR        | TERNI  |                                       | No                            | 24/07/2007           | DEVOLUZIONE                     | Valore catastale   | 0,00   | 0,00   | UMBRIA TPL E MOBILITA' S.p.A. |      |
| 39692  | TERRENI DEMANIALI  | 1.2.2.01.03.01.001  | Demaniale  | 85     | 297        | 6.500         | TR        | TERNI  |                                       | No                            | 24/07/2007           | DEVOLUZIONE                     | Valore catastale   | 108,88   | 108,88   | UMBRIA TPL E MOBILITA' S.p.A. |      |
| 40321  | TERRENI DEMANIALI  | 1.2.2.01.03.01.001  | Demaniale  | 69     | 1277       | 25            | TR        | TERNI  | VIA DEL CARDELLINO SNC piano T        | No                            | 30/12/2013           | ESPROPRIO                       | Valore acquisizione  | 330,00   | 330,00   | UMBRIA TPL E MOBILITA' S.p.A. |      |
| 39635  | TERRENI DEMANIALI  | 1.2.2.01.03.01.001  | Demaniale  | 162    | 220        | 580           | TR        | TERNI  |                                       | No                            | 13/11/2009           | TRASFERIMENTO A TITOLO GRATUITO | Valore catastale   | 97,50  | 97,50  | PROVINCIA                     |      |
| 39638  | TERRENI DEMANIALI  | 1.2.2.01.03.01.001  | Demaniale  | 162    | 466        | 200           | TR        | TERNI  |                                       | No                            | 13/11/2009           | TRASFERIMENTO A TITOLO GRATUITO | Valore catastale   | 34,13  | 34,13  | PROVINCIA                     |      |
| 39639  | TERRENI DEMANIALI  | 1.2.2.01.03.01.001  | Demaniale  | 162    | 467        | 380           | TR        | TERNI  |                                       | No                            | 13/11/2009           | TRASFERIMENTO A TITOLO GRATUITO | Valore catastale   | 159,25   | 159,25   | PROVINCIA                     |      |
| 39640  | TERRENI DEMANIALI  | 1.2.2.01.03.01.001  | Demaniale  | 162    | 468        | 350           | TR        | TERNI  |                                       | No                            | 13/11/2009           | TRASFERIMENTO A TITOLO GRATUITO | Valore catastale   | 190,13   | 190,13   | PROVINCIA                     |      |
| 39641  | TERRENI DEMANIALI  | 1.2.2.01.03.01.001  | Demaniale  | 162    | 469        | 860           | TR        | TERNI  |                                       | No                            | 13/11/2009           | TRASFERIMENTO A TITOLO GRATUITO | Valore catastale   | 469,63   | 469,63   | PROVINCIA                     |      |
| 39643  | TERRENI DEMANIALI  | 1.2.2.01.03.01.001  | Demaniale  | 162    | 494        | 210           | TR        | TERNI  |                                       | No                            | 13/11/2009           | TRASFERIMENTO A TITOLO GRATUITO | Valore catastale   | 113,75   | 113,75   | PROVINCIA                     |      |
| 39686  | TERRENI DEMANIALI  | 1.2.2.01.03.01.001  | Demaniale  | 45     | 35         | 1.390         | TR        | TERNI  |                                       | No                            | 24/07/2007           | DEVOLUZIONE                     | Valore catastale   | 0,00   | 0,00   | UMBRIA TPL E MOBILITA' S.p.A. |      |
| 39672  | TERRENI DEMANIALI  | 1.2.2.01.03.01.001  | Demaniale  | 49     | 110        | 6.640         | TR        | TERNI  |                                       | No                            | 24/07/2007           | DEVOLUZIONE                     | Valore catastale   | 0,00   | 0,00   | UMBRIA TPL E MOBILITA' S.p.A. |      |
| 39674  | TERRENI DEMANIALI  | 1.2.2.01.03.01.001  | Demaniale  | 49     | 173        | 1.280         | TR        | TERNI  |                                       | No                            | 24/07/2007           | DEVOLUZIONE                     | Valore catastale   | 0,00   | 0,00   | UMBRIA TPL E MOBILITA' S.p.A. |      |
| 39680  | TERRENI DEMANIALI  | 1.2.2.01.03.01.001  | Demaniale  | 69     | 118        | 4.310         | TR        | TERNI  |                                       | No                            | 24/07/2007           | DEVOLUZIONE                     | Valore catastale   | 0,00   | 0,00   | UMBRIA TPL E MOBILITA' S.p.A. |      |
| 39684  | TERRENI DEMANIALI  | 1.2.2.01.03.01.001  | Demaniale  | 70     | 123        | 2.750         | TR        | TERNI  |                                       | No                            | 24/07/2007           | DEVOLUZIONE                     | Valore catastale   | 0,00   | 0,00   | UMBRIA TPL E MOBILITA' S.p.A. |      |
| 39681  | TERRENI DEMANIALI  | 1.2.2.01.03.01.001  | Demaniale  | 41     | 125        | 850           | TR        | TERNI  |                                       | No                            | 24/07/2007           | DEVOLUZIONE                     | Valore catastale   | 0,00   | 0,00   | UMBRIA TPL E MOBILITA' S.p.A. |      |
| 39616  | TERRENI DEMANIALI  | 1.2.2.01.03.01.001  | Demaniale  | 46     | 1211       | 168           | TR        | TERNI  |                                       | No                            | 04/02/2013           | ESPROPRIO                       | Valore acquisizione  | 3.052,96   | 3.052,96   | UMBRIA TPL E MOBILITA' S.p.A. |      |
| 39621  | TERRENI DEMANIALI  | 1.2.2.01.03.01.001  | Demaniale  | 46     | 1229       | 105           | TR        | TERNI  | stazione di Cesi                      | No                            | 20/03/2013           | ESPROPRIO                       | Valore acquisizione  | 1.309,00   | 1.309,00   | UMBRIA TPL E MOBILITA' S.p.A. |      |
| 39623  | TERRENI DEMANIALI  | 1.2.2.01.03.01.001  | Demaniale  | 46     | 1232       | 265           | TR        | TERNI  |                                       | No                            | 04/02/2013           | ESPROPRIO                       | Valore acquisizione  | 3.750,00   | 3.750,00   | UMBRIA TPL E MOBILITA' S.p.A. |      |
| 39628  | TERRENI DEMANIALI  | 1.2.2.01.03.01.001  | Demaniale  | 46     | 1231       | 510           | TR        | TERNI  | STRADA DI CROCEMELATA SNC piano T.    | No                            | 20/03/2013           | ESPROPRIO                       | Valore acquisizione  | 10.000,00  | 10.000,00  | UMBRIA TPL E MOBILITA' S.p.A. |      |
| 39620  | TERRENI DEMANIALI  | 1.2.2.01.03.01.001  | Demaniale  | 46     | 1246       | 566           | TR        | TERNI  |                                       | No                            | 04/02/2013           | ESPROPRIO                       | Valore acquisizione  | 5.406,54   | 5.406,54   | UMBRIA TPL E MOBILITA' S.p.A. |      |
| 39624  | TERRENI DEMANIALI  | 1.2.2.01.03.01.001  | Demaniale  | 46     | 1220       | 135           | TR        | TERNI  | STRADA DI FONTANA DI POLO SNC piano T | No                            | 30/12/2013           | ESPROPRIO                       | Valore acquisizione  | 28.000,00  | 28.000,00  | UMBRIA TPL E MOBILITA' S.p.A. |      |
| 39656  | TERRENI DEMANIALI  | 1.2.2.01.03.01.001  | Demaniale  | 148    | 350        | 320           | TR        | TERNI  |                                       | No                            | 13/11/2009           | TRASFERIMENTO A TITOLO GRATUITO | Valore catastale   | 416,00   | 416,00   | PROVINCIA                     |      |
| 39618  | TERRENI DEMANIALI  | 1.2.2.01.03.01.001  | Demaniale  | 46     | 1217       | 56            | TR        | TERNI  |                                       | No                            | 04/02/2013           | ESPROPRIO                       | Valore acquisizione  | 1.843,63   | 1.843,63   | UMBRIA TPL E MOBILITA' S.p.A. |      |
| 39682  | TERRENI DEMANIALI  | 1.2.2.01.03.01.001  | Demaniale  | 69     | 857        | 270           | TR        | TERNI  |                                       | No                            | 24/07/2007           | DEVOLUZIONE                     | Valore catastale   | 237,25   | 237,25   | UMBRIA TPL E MOBILITA' S.p.A. |      |

**PATRIMONIO IMMOBILIARE REGIONE UMBRIA**  
**Prospetto Terreni al 31/12/2017**

| Numero identificativo (da sistema informativo) | Classificazione secondo il piano dei conti dello Stato Patrimoniale in base al D.lgs. 118/2011 (descrizione) | Classificazione secondo il piano dei conti dello Stato Patrimoniale in base al D.lgs. 118/2011 (Codice) | Classificazione ai sensi del codice civile (demaniale, disponibile, indisponibile) | Foglio | Particella | Superficie mq | Provincia | Comune | Località                         | Bene soggetto ad ammortamento | Data di acquisizione | Modalità di acquisizione        | Criterio di valutazione secondo i principi del D.lgs. 118/2011 | Valore dell'immobile secondo i principi del D.lgs. 118/2011 al 31/12/2017 (euro) | Valore dell'immobile secondo i principi del D.lgs. 118/2011 al 31/12/2016 (euro) | Eme Gestore                   | Note   |
|--|--|---|--|--------|------------|---------------|-----------|--------|----------------------------------|-------------------------------|----------------------|---------------------------------|--|--|--|-------------------------------|--|
| 39628  | TERRENI DEMANIALI  | 1.2.2.01.03.01.001  | Demaniale  | 69     | 1286       | 584           | TR        | TERNI  |                                  | No                            | 24/07/2007           | DEVOLUZIONE                     | Valore catastale   | 515,13   | 515,13   | UMBRIA TPL E MOBILITA' S.p.A. |  |
| 39629  | TERRENI DEMANIALI  | 1.2.2.01.03.01.001  | Demaniale  | 69     | 1287       | 36            | TR        | TERNI  |                                  | No                            | 24/07/2007           | DEVOLUZIONE                     | Valore catastale   | 32,50  | 32,50  | UMBRIA TPL E MOBILITA' S.p.A. |  |
| 40320  | TERRENI DEMANIALI  | 1.2.2.01.03.01.001  | Demaniale  | 69     | 1276       | 99            | TR        | TERNI  | VIA DEL CARDELLINO SNC piano: T  | No                            | 30/12/2013           | ESPROPRIO                       | Valore acquisizione  | 1.306,80   | 1.306,80   | UMBRIA TPL E MOBILITA' S.p.A. |  |
| 40336  | TERRENI DEMANIALI  | 1.2.2.01.03.01.001  | Demaniale  | 46     | 1242       | 727           | TR        | TERNI  | VIA DELLE TERRE ARNOLFE          | No                            | 30/12/2013           | ESPROPRIO                       | Valore acquisizione  | 14.540,00  | 14.540,00  | UMBRIA TPL E MOBILITA' S.p.A. |  |
| 39688  | TERRENI DEMANIALI  | 1.2.2.01.03.01.001  | Demaniale  | 84     | 111        | 16.270        | TR        | TERNI  |                                  | No                            | 24/07/2007           | DEVOLUZIONE                     | Valore catastale   | 0,00   | 0,00   | UMBRIA TPL E MOBILITA' S.p.A. |  |
| 39689  | TERRENI DEMANIALI  | 1.2.2.01.03.01.001  | Demaniale  | 84     | 188        | 10.984        | TR        | TERNI  |                                  | No                            | 24/07/2007           | DEVOLUZIONE                     | Valore catastale   | 0,00   | 0,00   | UMBRIA TPL E MOBILITA' S.p.A. |  |
| 39686  | TERRENI DEMANIALI  | 1.2.2.01.03.01.001  | Demaniale  | 43     | 155        | 3.080         | TR        | TERNI  |                                  | No                            | 24/07/2007           | DEVOLUZIONE                     | Valore catastale   | 0,00   | 0,00   | UMBRIA TPL E MOBILITA' S.p.A. |  |
| 39689  | TERRENI DEMANIALI  | 1.2.2.01.03.01.001  | Demaniale  | 46     | 83         | 3.570         | TR        | TERNI  |                                  | No                            | 24/07/2007           | DEVOLUZIONE                     | Valore catastale   | 0,00   | 0,00   | UMBRIA TPL E MOBILITA' S.p.A. |  |
| 39670  | TERRENI DEMANIALI  | 1.2.2.01.03.01.001  | Demaniale  | 46     | 86         | 8.160         | TR        | TERNI  |                                  | No                            | 24/07/2007           | DEVOLUZIONE                     | Valore catastale   | 0,00   | 0,00   | UMBRIA TPL E MOBILITA' S.p.A. |  |
| 39671  | TERRENI DEMANIALI  | 1.2.2.01.03.01.001  | Demaniale  | 46     | 89         | 6.480         | TR        | TERNI  |                                  | No                            | 24/07/2007           | DEVOLUZIONE                     | Valore catastale   | 0,00   | 0,00   | UMBRIA TPL E MOBILITA' S.p.A. |  |
| 40331  | TERRENI DEMANIALI  | 1.2.2.01.03.01.001  | Demaniale  | 70     | 1340       | 12            | TR        | TERNI  | STRADA DI PIETRARA SNC piano: T  | No                            | 18/07/2014           | ESPROPRIO                       | Valore acquisizione  | 6.800,00   | 6.800,00   | UMBRIA TPL E MOBILITA' S.p.A. |  |
| 40329  | TERRENI DEMANIALI  | 1.2.2.01.03.01.001  | Demaniale  | 70     | 1350       | 363           | TR        | TERNI  | VIA ALFREDO CASELLA SNC piano: T | No                            | 23/06/2014           | ESPROPRIO                       | Valore acquisizione  | 25.000,00  | 25.000,00  | UMBRIA TPL E MOBILITA' S.p.A. |  |
| 40333  | TERRENI DEMANIALI  | 1.2.2.01.03.01.001  | Demaniale  | 70     | 1396       | 166           | TR        | TERNI  | VIA DEL CROCIERE SNC piano: T    | No                            | 29/10/2014           | ESPROPRIO                       | Valore acquisizione  | 2.467,56   | 2.467,56   | UMBRIA TPL E MOBILITA' S.p.A. |  |
| 40322  | TERRENI DEMANIALI  | 1.2.2.01.03.01.001  | Demaniale  | 69     | 1279       | 38            | TR        | TERNI  | VIA DEL CARDELLINO SNC piano: T  | No                            | 30/12/2013           | ESPROPRIO                       | Valore acquisizione  | 501,60   | 501,60   | UMBRIA TPL E MOBILITA' S.p.A. |  |
| 40327  | TERRENI DEMANIALI  | 1.2.2.01.03.01.001  | Demaniale  | 66     | 1146       | 62            | TR        | TERNI  | VIA DEL CAMOSCIO SNC piano: T    | No                            | 23/06/2014           | ESPROPRIO                       | Valore acquisizione  | 2.500,78   | 2.500,78   | UMBRIA TPL E MOBILITA' S.p.A. |  |
| 40330  | TERRENI DEMANIALI  | 1.2.2.01.03.01.001  | Demaniale  | 69     | 1294       | 482           | TR        | TERNI  | VIA ALFREDO CASELLA SNC piano: T | No                            | 23/06/2014           | ESPROPRIO                       | Valore acquisizione  | 8.640,00   | 8.640,00   | UMBRIA TPL E MOBILITA' S.p.A. |  |
| 40328  | TERRENI DEMANIALI  | 1.2.2.01.03.01.001  | Demaniale  | 66     | 1147       | 31            | TR        | TERNI  | VIA DEL CAMOSCIO SNC piano: T    | No                            | 23/06/2014           | ESPROPRIO                       | Valore acquisizione  | 1.294,76   | 1.294,76   | UMBRIA TPL E MOBILITA' S.p.A. |  |
| 39673  | TERRENI DEMANIALI  | 1.2.2.01.03.01.001  | Demaniale  | 49     | 114        | 580           | TR        | TERNI  |                                  | No                            | 24/07/2007           | DEVOLUZIONE                     | Valore catastale   | 0,00   | 0,00   | UMBRIA TPL E MOBILITA' S.p.A. |  |
| 39668  | TERRENI DEMANIALI  | 1.2.2.01.03.01.001  | Demaniale  | 142    | 866        | 90            | TR        | TERNI  |                                  | No                            | 01/03/2013           | TRASFERIMENTO A TITOLO GRATUITO | Valore catastale   | 0,00   | 0,00   | PROVINCIA                     | Valore non presente in quanto il reddito dominicale per la tipologia del bene è uguale a 0 |
| 39669  | TERRENI DEMANIALI  | 1.2.2.01.03.01.001  | Demaniale  | 142    | 867        | 50            | TR        | TERNI  |                                  | No                            | 01/03/2013           | TRASFERIMENTO A TITOLO GRATUITO | Valore catastale   | 0,00   | 0,00   | PROVINCIA                     | Valore non presente in quanto il reddito dominicale per la tipologia del bene è uguale a 0 |
| 39610  | TERRENI DEMANIALI  | 1.2.2.01.03.01.001  | Demaniale  | 142    | 869        | 340           | TR        | TERNI  |                                  | No                            | 01/03/2013           | TRASFERIMENTO A TITOLO GRATUITO | Valore catastale   | 0,00   | 0,00   | PROVINCIA                     | Valore non presente in quanto il reddito dominicale per la tipologia del bene è uguale a 0 |
| 39614  | TERRENI DEMANIALI  | 1.2.2.01.03.01.001  | Demaniale  | 46     | 1207       | 322           | TR        | TERNI  |                                  | No                            | 20/03/2013           | ESPROPRIO                       | Valore acquisizione  | 1.449,00   | 1.449,00   | UMBRIA TPL E MOBILITA' S.p.A. |  |
| 39615  | TERRENI DEMANIALI  | 1.2.2.01.03.01.001  | Demaniale  | 46     | 1209       | 310           | TR        | TERNI  |                                  | No                            | 04/02/2013           | ESPROPRIO                       | Valore acquisizione  | 4.205,92   | 4.205,92   | UMBRIA TPL E MOBILITA' S.p.A. |  |
| 39617  | TERRENI DEMANIALI  | 1.2.2.01.03.01.001  | Demaniale  | 46     | 1213       | 88            | TR        | TERNI  |                                  | No                            | 04/02/2013           | ESPROPRIO                       | Valore acquisizione  | 2.897,13   | 2.897,13   | UMBRIA TPL E MOBILITA' S.p.A. |  |
| 39619  | TERRENI DEMANIALI  | 1.2.2.01.03.01.001  | Demaniale  | 46     | 1219       | 109           | TR        | TERNI  |                                  | No                            | 30/12/2013           | ESPROPRIO                       | Valore acquisizione  | 26.535,70  | 26.535,70  | UMBRIA TPL E MOBILITA' S.p.A. |  |
| 39646  | TERRENI DEMANIALI  | 1.2.2.01.03.01.001  | Demaniale  | 169    | 36         | 150           | TR        | TERNI  |                                  | No                            | 13/11/2009           | TRASFERIMENTO A TITOLO GRATUITO | Valore catastale   | 87,75  | 87,75  | PROVINCIA                     |  |
| 40395  | TERRENI DEMANIALI  | 1.2.2.01.03.01.001  | Demaniale  | 46     | 1239       | 212           | TR        | TERNI  | STRADA DELLA FERROVIA            | No                            | 18/07/2014           | ESPROPRIO                       | Valore acquisizione  | 4.240,00   | 4.240,00   | UMBRIA TPL E MOBILITA' S.p.A. |  |
| 40401  | TERRENI DEMANIALI  | 1.2.2.01.03.01.001  | Demaniale  | 70     | 1274       | 110           | TR        | TERNI  | STRADA DI MACINAROTTA            | No                            | 29/10/2014           | ESPROPRIO                       | Valore acquisizione  | 2.200,00   | 2.200,00   | UMBRIA TPL E MOBILITA' S.p.A. |  |
| 40400  | TERRENI DEMANIALI  | 1.2.2.01.03.01.001  | Demaniale  | 70     | 1272       | 70            | TR        | TERNI  | STRADA DI MACINAROTTA            | No                            | 29/10/2014           | ESPROPRIO                       | Valore acquisizione  | 1.400,00   | 1.400,00   | UMBRIA TPL E MOBILITA' S.p.A. |  |
| 40402  | TERRENI DEMANIALI  | 1.2.2.01.03.01.001  | Demaniale  | 70     | 1275       | 17            | TR        | TERNI  | STRADA DI MACINAROTTA            | No                            | 29/10/2014           | ESPROPRIO                       | Valore acquisizione  | 340,00   | 340,00   | UMBRIA TPL E MOBILITA' S.p.A. |  |
| 40403  | TERRENI DEMANIALI  | 1.2.2.01.03.01.001  | Demaniale  | 70     | 1277       | 73            | TR        | TERNI  | STRADA DI MACINAROTTA            | No                            | 29/10/2014           | ESPROPRIO                       | Valore acquisizione  | 1.460,00   | 1.460,00   | UMBRIA TPL E MOBILITA' S.p.A. |  |
| 40385  | TERRENI DEMANIALI  | 1.2.2.01.03.01.001  | Demaniale  | 69     | 1295       | 38            | TR        | TERNI  | STRADA DI CERQUETO               | No                            | 23/06/2014           | ESPROPRIO                       | Valore acquisizione  | 645,07   | 645,07   | UMBRIA TPL E MOBILITA' S.p.A. |  |
| 40386  | TERRENI DEMANIALI  | 1.2.2.01.03.01.001  | Demaniale  | 69     | 1297       | 44            | TR        | TERNI  | STRADA DI CERQUETO               | No                            | 23/06/2014           | ESPROPRIO                       | Valore acquisizione  | 746,93   | 746,93   | UMBRIA TPL E MOBILITA' S.p.A. |  |

**PATRIMONIO IMMOBILIARE REGIONE UMBRIA**  
**Prospetto Terreni al 31/12/2017**

| Numero identificativo (da sistema informativo) | Classificazione secondo il piano dei conti dello Stato Patrimoniale in base al D.lgs. 118/2011 (descrizione) | Classificazione secondo il piano dei conti dello Stato Patrimoniale in base al D.lgs. 118/2011 (Codice) | Classificazione ai sensi del codice civile (demaniale, disponibile, indisponibile) | Foglio | Particella | Superficie mq | Provincia | Comune | Località                          | Bene soggetto ad ammortamento | Data di acquisizione | Modalità di acquisizione        | Criterio di valutazione secondo i principi del D.lgs. 118/2011 | Valore dell'immobile secondo i principi del D.lgs. 118/2011 al 31/12/2017 (euro) | Valore dell'immobile secondo i principi del D.lgs. 118/2011 al 31/12/2016 (euro) | Eme Gestore                     | Note   |
|--|--|---|--|--------|------------|---------------|-----------|--------|-----------------------------------|-------------------------------|----------------------|---------------------------------|--|--|--|---------------------------------|--|
| 40387  | TERRENI DEMANIALI  | 1.2.2.01.03.01.001  | Demaniale  | 69     | 1289       | 60            | TR        | TERNI  | LOCALITA' CERQUETO                | No                            | 18/07/2014           | ESPROPRIO                       | Valore acquisizione  | 396,09   | 396,09   | UMBRIA T.P.L.E MOBILITA' S.p.A. |  |
| 40388  | TERRENI DEMANIALI  | 1.2.2.01.03.01.001  | Demaniale  | 69     | 1291       | 93            | TR        | TERNI  | LOCALITA' CERQUETO                | No                            | 18/07/2014           | ESPROPRIO                       | Valore acquisizione  | 617,03   | 617,03   | UMBRIA T.P.L.E MOBILITA' S.p.A. |  |
| 40391  | TERRENI DEMANIALI  | 1.2.2.01.03.01.001  | Demaniale  | 46     | 1235       | 619           | TR        | TERNI  | STRADA DELLA FERROVIA             | No                            | 18/07/2014           | ESPROPRIO                       | Valore acquisizione  | 12.390,00  | 12.390,00  | UMBRIA T.P.L.E MOBILITA' S.p.A. |  |
| 40392  | TERRENI DEMANIALI  | 1.2.2.01.03.01.001  | Demaniale  | 46     | 1236       | 7             | TR        | TERNI  | STRADA DELLA FERROVIA             | No                            | 18/07/2014           | ESPROPRIO                       | Valore acquisizione  | 6.140,00   | 6.140,00   | UMBRIA T.P.L.E MOBILITA' S.p.A. |  |
| 40393  | TERRENI DEMANIALI  | 1.2.2.01.03.01.001  | Demaniale  | 46     | 1237       | 87            | TR        | TERNI  | STRADA DELLA FERROVIA             | No                            | 18/07/2014           | ESPROPRIO                       | Valore acquisizione  | 1.740,00   | 1.740,00   | UMBRIA T.P.L.E MOBILITA' S.p.A. |  |
| 40394  | TERRENI DEMANIALI  | 1.2.2.01.03.01.001  | Demaniale  | 46     | 1238       | 467           | TR        | TERNI  | STRADA DELLA FERROVIA             | No                            | 18/07/2014           | ESPROPRIO                       | Valore acquisizione  | 9.340,00   | 9.340,00   | UMBRIA T.P.L.E MOBILITA' S.p.A. |  |
| 40396  | TERRENI DEMANIALI  | 1.2.2.01.03.01.001  | Demaniale  | 46     | 1241       | 25            | TR        | TERNI  | STRADA DELLA FERROVIA             | No                            | 18/07/2014           | ESPROPRIO                       | Valore acquisizione  | 500,00   | 500,00   | UMBRIA T.P.L.E MOBILITA' S.p.A. |  |
| 40394  | TERRENI DEMANIALI  | 1.2.2.01.03.01.001  | Demaniale  | 46     | 1297       | 200           | TR        | TERNI  | STRADA DELLA FERROVIA             | No                            | 23/06/2014           | ESPROPRIO                       | Valore catastale   | 175,50   | 175,50   | UMBRIA T.P.L.E MOBILITA' S.p.A. | Il valore del bene è stato determinato con i criteri catastali in quanto non si conosce il valore di mercato.  |
| 39607  | TERRENI DEMANIALI  | 1.2.2.01.03.01.001  | Demaniale  | 142    | 865        | 1.450         | TR        | TERNI  |                                   | No                            | 01/03/2013           | TRASFERIMENTO A TITOLO GRATUITO | Valore catastale   | 0,00   | 0,00   | PROVINCIA                       | Valore non presente in quanto il reddito domenicale per la tipologia del bene è uguale a 0.  |
| 39612  | TERRENI DEMANIALI  | 1.2.2.01.03.01.001  | Demaniale  | 46     | 1205       | 53            | TR        | TERNI  |                                   | No                            | 20/03/2013           | ESPROPRIO                       | Valore acquisizione  | 238,50   | 238,50   | UMBRIA T.P.L.E MOBILITA' S.p.A. |  |
| 39649  | TERRENI DEMANIALI  | 1.2.2.01.03.01.001  | Demaniale  | 171    | 203        | 100           | TR        | TERNI  |                                   | No                            | 13/11/2009           | TRASFERIMENTO A TITOLO GRATUITO | Valore catastale   | 58,50  | 58,50  | PROVINCIA                       |  |
| 39655  | TERRENI DEMANIALI  | 1.2.2.01.03.01.001  | Demaniale  | 148    | 341        | 630           | TR        | TERNI  |                                   | No                            | 13/11/2009           | TRASFERIMENTO A TITOLO GRATUITO | Valore catastale   | 581,75   | 581,75   | PROVINCIA                       |  |
| 39637  | TERRENI DEMANIALI  | 1.2.2.01.03.01.001  | Demaniale  | 162    | 465        | 60            | TR        | TERNI  |                                   | No                            | 13/11/2009           | TRASFERIMENTO A TITOLO GRATUITO | Valore catastale   | 27,63  | 27,63  | PROVINCIA                       |  |
| 39676  | TERRENI DEMANIALI  | 1.2.2.01.03.01.001  | Demaniale  | 66     | 5          | 2.700         | TR        | TERNI  |                                   | No                            | 24/07/2007           | DEVOLUZIONE                     | Valore catastale   | 0,00   | 0,00   | UMBRIA T.P.L.E MOBILITA' S.p.A. |  |
| 39644  | TERRENI DEMANIALI  | 1.2.2.01.03.01.001  | Demaniale  | 163    | 95         | 1.300         | TR        | TERNI  |                                   | No                            | 13/11/2009           | TRASFERIMENTO A TITOLO GRATUITO | Valore catastale   | 43,88  | 43,88  | PROVINCIA                       |  |
| 40339  | TERRENI DEMANIALI  | 1.2.2.01.03.01.001  | Demaniale  | 66     | 1131       | 644           | TR        | TERNI  | STRADA DI FOSSO CANALE            | No                            | 30/12/2013           | ESPROPRIO                       | Valore acquisizione  | 11.976,32  | 11.976,32  | UMBRIA T.P.L.E MOBILITA' S.p.A. |  |
| 41016  | TERRENI DEMANIALI  | 1.2.2.01.03.01.001  | Demaniale  | 49     | 1240       | 138           | TR        | TERNI  |                                   | No                            | 13/01/2017           | ACQUISIZIONE                    | Valore acquisizione  | 1.390,00   |  | UMBRIA T.P.L.E MOBILITA' S.p.A. |  |
| 41061  | TERRENI DEMANIALI  | 1.2.2.01.03.01.001  | Demaniale  | 66     | 1120       | 55            | TR        | TERNI  |                                   | No                            | 13/01/2017           | ACQUISIZIONE                    | Valore acquisizione  | 550,00   |  | UMBRIA T.P.L.E MOBILITA' S.p.A. | CESSIONE DI DIRITTI REALI A TITOLO ONEROSO (Art. 38, 1865/017) - Nota con di trascrizione annotata in stato indicale (Foglio 49 in area di verifica) |
| 41013  | TERRENI DEMANIALI  | 1.2.2.01.03.01.001  | Demaniale  | 49     | 1242       | 51            | TR        | TERNI  | VIA DELLE TERRE ARNOLFE piano: T  | No                            | 13/01/2017           | ACQUISIZIONE                    | Valore acquisizione  | 765,00   |  | UMBRIA T.P.L.E MOBILITA' S.p.A. |  |
| 41015  | TERRENI DEMANIALI  | 1.2.2.01.03.01.001  | Demaniale  | 49     | 1244       | 59            | TR        | TERNI  |                                   | No                            | 13/01/2017           | ACQUISIZIONE                    | Valore acquisizione  | 885,00   |  | UMBRIA T.P.L.E MOBILITA' S.p.A. |  |
| 41060  | TERRENI DEMANIALI  | 1.2.2.01.03.01.001  | Demaniale  | 66     | 1150       | 193           | TR        | TERNI  |                                   | No                            | 13/01/2017           | ACQUISIZIONE                    | Valore acquisizione  | 2.316,00   |  | UMBRIA T.P.L.E MOBILITA' S.p.A. | CESSIONE DI DIRITTI REALI A TITOLO ONEROSO (Art. 38, 1865/017) - Nota con di trascrizione annotata in stato indicale (Foglio 49 in area di verifica) |
| 41062  | TERRENI DEMANIALI  | 1.2.2.01.03.01.001  | Demaniale  | 69     | 1275       | 53            | TR        | TERNI  |                                   | No                            | 13/01/2017           | ACQUISIZIONE                    | Valore acquisizione  | 689,00   |  | UMBRIA T.P.L.E MOBILITA' S.p.A. | CESSIONE DI DIRITTI REALI A TITOLO ONEROSO (Art. 38, 1865/017) - Nota con di trascrizione annotata in stato indicale (Foglio 49 in area di verifica) |
| 41064  | TERRENI DEMANIALI  | 1.2.2.01.03.01.001  | Demaniale  | 84     | 1677       | 98            | TR        | TERNI  |                                   | No                            | 13/01/2017           | ACQUISIZIONE                    | Valore acquisizione  | 1.274,00   |  | UMBRIA T.P.L.E MOBILITA' S.p.A. | CESSIONE DI DIRITTI REALI A TITOLO ONEROSO (Art. 38, 1865/017) - Nota con di trascrizione annotata in stato indicale (Foglio 49 in area di verifica) |
| 41017  | TERRENI DEMANIALI  | 1.2.2.01.03.01.001  | Demaniale  | 49     | 1237       | 114           | TR        | TERNI  |                                   | No                            | 13/01/2017           | ACQUISIZIONE                    | Valore acquisizione  | 1.398,00   |  | UMBRIA T.P.L.E MOBILITA' S.p.A. | CESSIONE DI DIRITTI REALI A TITOLO ONEROSO (Art. 38, 1865/017) - Nota con di trascrizione annotata in stato indicale (Foglio 49 in area di verifica) |
| 41014  | TERRENI DEMANIALI  | 1.2.2.01.03.01.001  | Demaniale  | 49     | 1243       | 95            | TR        | TERNI  | VIA DELLE TERRE ARNOLFE piano: T1 | No                            | 13/01/2017           | ACQUISIZIONE                    | Valore acquisizione  | 1.425,00   |  | UMBRIA T.P.L.E MOBILITA' S.p.A. |  |
| 41063  | TERRENI DEMANIALI  | 1.2.2.01.03.01.001  | Demaniale  | 69     | 1311       | 167           | TR        | TERNI  |                                   | No                            | 13/01/2017           | ACQUISIZIONE                    | Valore acquisizione  | 1.670,00   |  | UMBRIA T.P.L.E MOBILITA' S.p.A. | CESSIONE DI DIRITTI REALI A TITOLO ONEROSO (Art. 38, 1865/017) - Nota con di trascrizione annotata in stato indicale (Foglio 49 in area di verifica) |
| 39659  | TERRENI DEMANIALI  | 1.2.2.01.03.01.001  | Demaniale  | 41     | 97         | 10.850        | TR        | TERNI  |                                   | No                            | 24/07/2007           | DEVOLUZIONE                     | Valore catastale   | 0,00   | 0,00   | UMBRIA T.P.L.E MOBILITA' S.p.A. |  |
| 39680  | TERRENI DEMANIALI  | 1.2.2.01.03.01.001  | Demaniale  | 41     | 124        | 86            | TR        | TERNI  |                                   | No                            | 24/07/2007           | DEVOLUZIONE                     | Valore catastale   | 0,00   | 0,00   | UMBRIA T.P.L.E MOBILITA' S.p.A. |  |
| 39687  | TERRENI DEMANIALI  | 1.2.2.01.03.01.001  | Demaniale  | 84     | 22         | 3.800         | TR        | TERNI  |                                   | No                            | 24/07/2007           | DEVOLUZIONE                     | Valore catastale   | 0,00   | 0,00   | UMBRIA T.P.L.E MOBILITA' S.p.A. |  |
| 39611  | TERRENI DEMANIALI  | 1.2.2.01.03.01.001  | Demaniale  | 142    | 870        | 65            | TR        | TERNI  |                                   | No                            | 01/03/2013           | TRASFERIMENTO A TITOLO GRATUITO | Valore catastale   | 0,00   | 0,00   | PROVINCIA                       | Valore non presente in quanto il reddito domenicale per la tipologia del bene è uguale a 0.  |
| 39613  | TERRENI DEMANIALI  | 1.2.2.01.03.01.001  | Demaniale  | 142    | 868        | 500           | TR        | TERNI  |                                   | No                            | 01/03/2013           | TRASFERIMENTO A TITOLO GRATUITO | Valore catastale   | 0,00   | 0,00   | PROVINCIA                       | Valore non presente in quanto il reddito domenicale per la tipologia del bene è uguale a 0.  |
| 40246  | TERRENI DEMANIALI  | 1.2.2.01.03.01.001  | Demaniale  | 66     | 1128       | 113           | TR        | TERNI  | STRADA DI FOSSO CANALE            | No                            | 30/12/2013           | ESPROPRIO                       | Valore acquisizione  | 3.791,14   | 3.791,14   | UMBRIA T.P.L.E MOBILITA' S.p.A. |  |
| 40332  | TERRENI DEMANIALI  | 1.2.2.01.03.01.001  | Demaniale  | 69     | 1230       | 51            | TR        | TERNI  | VIA ALFREDO CASELLA SNC piano: T1 | No                            | 18/07/2014           | ESPROPRIO                       | Valore acquisizione  | 741,60   | 741,60   | UMBRIA T.P.L.E MOBILITA' S.p.A. |  |

**PATRIMONIO IMMOBILIARE REGIONE UMBRIA**  
**Prospetto Terreni al 31/12/2017**

| Numero identificativo (da sistema informativo) | Classificazione secondo il piano dei conti dello Stato Patrimoniale in base al D.lgs. 118/2011 (descrizione) | Classificazione secondo il piano dei conti dello Stato Patrimoniale in base al D.lgs. 118/2011 (Codice) | Classificazione ai sensi del codice civile (demaniale, disponibile, indisponibile) | Foglio | Particella | Superficie mq | Provincia | Comune | Località                         | Bene soggetto ad ammortamento | Data di acquisizione | Modalità di acquisizione        | Criterio di valutazione secondo i principi del D.lgs. 118/2011 | Valore dell'immobile secondo i principi del D.lgs. 118/2011 al 31/12/2017 (euro) | Valore dell'immobile secondo i principi del D.lgs. 118/2011 al 31/12/2016 (euro) | Eme Gestore                   | Note   |
|--|--|---|--|--------|------------|---------------|-----------|--------|----------------------------------|-------------------------------|----------------------|---------------------------------|--|--|--|-------------------------------|--|
| 40334  | TERRENI DEMANIALI  | 1.2.2.01.03.01.001  | Demaniale  | 69     | 1288       | 25            | TR        | TERNI  | STRADA DEL CERQUETO SNC piano T. | No                            | 29/10/2014           | ESPROPRIO                       | Valore acquisizione  | 642,86   | 642,86   | UMBRIA TPL E MOBILITA' S.p.A. |  |
| 40389  | TERRENI DEMANIALI  | 1.2.2.01.03.01.001  | Demaniale  | 69     | 1284       | 946           | TR        | TERNI  | LOCALITA' CERQUETO               | No                            | 18/07/2014           | ESPROPRIO                       | Valore acquisizione  | 9.847,40   | 9.847,40   | UMBRIA TPL E MOBILITA' S.p.A. |  |
| 39848  | TERRENI DEMANIALI  | 1.2.2.01.03.01.001  | Demaniale  | 169    | 98         | 75            | TR        | TERNI  |                                  | No                            | 13/11/2009           | TRASFERIMENTO A TITOLO GRATUITO | Valore catastale   | 43,88  | 43,88  | PROVINCIA                     |  |
| 40337  | TERRENI DEMANIALI  | 1.2.2.01.03.01.001  | Demaniale  | 46     | 1222       | 1.586         | TR        | TERNI  | STRADA DELLA FERROVIA CESI       | No                            | 30/12/2013           | ESPROPRIO                       | Valore acquisizione  | 31.720,00  | 31.720,00  | UMBRIA TPL E MOBILITA' S.p.A. |  |
| 40338  | TERRENI DEMANIALI  | 1.2.2.01.03.01.001  | Demaniale  | 66     | 1130       | 96            | TR        | TERNI  | STRADA DI FOSSO CANALE           | No                            | 30/12/2013           | ESPROPRIO                       | Valore acquisizione  | 26.859,34  | 26.859,34  | UMBRIA TPL E MOBILITA' S.p.A. |  |
| 40340  | TERRENI DEMANIALI  | 1.2.2.01.03.01.001  | Demaniale  | 66     | 1132       | 290           | TR        | TERNI  | STRADA DI FOSSO CANALE           | No                            | 30/12/2013           | ESPROPRIO                       | Valore acquisizione  | 4.866,20   | 4.866,20   | UMBRIA TPL E MOBILITA' S.p.A. |  |
| 40341  | TERRENI DEMANIALI  | 1.2.2.01.03.01.001  | Demaniale  | 66     | 1133       | 103           | TR        | TERNI  | STRADA DI FOSSO CANALE           | No                            | 30/12/2013           | ESPROPRIO                       | Valore acquisizione  | 1.728,34   | 1.728,34   | UMBRIA TPL E MOBILITA' S.p.A. |  |
| 40342  | TERRENI DEMANIALI  | 1.2.2.01.03.01.001  | Demaniale  | 66     | 1123       | 339           | TR        | TERNI  | STRADA DI FOSSO CANALE           | No                            | 30/12/2013           | ESPROPRIO                       | Valore acquisizione  | 5.688,42   | 5.688,42   | UMBRIA TPL E MOBILITA' S.p.A. |  |
| 40343  | TERRENI DEMANIALI  | 1.2.2.01.03.01.001  | Demaniale  | 66     | 1124       | 510           | TR        | TERNI  | STRADA DI FOSSO CANALE           | No                            | 30/12/2013           | ESPROPRIO                       | Valore acquisizione  | 8.557,80   | 8.557,80   | UMBRIA TPL E MOBILITA' S.p.A. |  |
| 40344  | TERRENI DEMANIALI  | 1.2.2.01.03.01.001  | Demaniale  | 66     | 1125       | 653           | TR        | TERNI  | STRADA DI FOSSO CANALE           | No                            | 30/12/2013           | ESPROPRIO                       | Valore acquisizione  | 10.957,34  | 10.957,34  | UMBRIA TPL E MOBILITA' S.p.A. |  |
| 40345  | TERRENI DEMANIALI  | 1.2.2.01.03.01.001  | Demaniale  | 66     | 1127       | 15            | TR        | TERNI  | STRADA DI FOSSO CANALE           | No                            | 30/12/2013           | ESPROPRIO                       | Valore acquisizione  | 251,70   | 251,70   | UMBRIA TPL E MOBILITA' S.p.A. |  |
| 40347  | TERRENI DEMANIALI  | 1.2.2.01.03.01.001  | Demaniale  | 46     | 1224       | 153           | TR        | TERNI  | STRADA DELLA FERROVIA CESI       | No                            | 30/12/2013           | ESPROPRIO                       | Valore acquisizione  | 4.849,40   | 4.849,40   | UMBRIA TPL E MOBILITA' S.p.A. |  |
| 40348  | TERRENI DEMANIALI  | 1.2.2.01.03.01.001  | Demaniale  | 69     | 1299       | 51            | TR        | TERNI  | VIA DEL TORDO                    | No                            | 30/12/2013           | ESPROPRIO                       | Valore acquisizione  | 4.063,30   | 4.063,30   | UMBRIA TPL E MOBILITA' S.p.A. |  |
| 40349  | TERRENI DEMANIALI  | 1.2.2.01.03.01.001  | Demaniale  | 69     | 1301       | 107           | TR        | TERNI  | VIA DEL TORDO                    | No                            | 30/12/2013           | ESPROPRIO                       | Valore acquisizione  | 1.936,70   | 1.936,70   | UMBRIA TPL E MOBILITA' S.p.A. |  |
| 40350  | TERRENI DEMANIALI  | 1.2.2.01.03.01.001  | Demaniale  | 69     | 1303       | 179           | TR        | TERNI  | STRADA DEL CERQUETO              | No                            | 30/12/2013           | ESPROPRIO                       | Valore acquisizione  | 5.370,00   | 5.370,00   | UMBRIA TPL E MOBILITA' S.p.A. |  |
| 40397  | TERRENI DEMANIALI  | 1.2.2.01.03.01.001  | Demaniale  | 46     | 1226       | 868           | TR        | TERNI  | VIA DELLE TERRE ARNOLFE          | No                            | 18/07/2014           | ESPROPRIO                       | Valore acquisizione  | 23.860,00  | 23.860,00  | UMBRIA TPL E MOBILITA' S.p.A. |  |
| 40398  | TERRENI DEMANIALI  | 1.2.2.01.03.01.001  | Demaniale  | 70     | 1265       | 135           | TR        | TERNI  | STRADA DI MACINAROTTA            | No                            | 29/10/2014           | ESPROPRIO                       | Valore acquisizione  | 2.700,00   | 2.700,00   | UMBRIA TPL E MOBILITA' S.p.A. |  |
| 40399  | TERRENI DEMANIALI  | 1.2.2.01.03.01.001  | Demaniale  | 70     | 1270       | 310           | TR        | TERNI  | STRADA DI MACINAROTTA            | No                            | 29/10/2014           | ESPROPRIO                       | Valore acquisizione  | 16.940,00  | 16.940,00  | UMBRIA TPL E MOBILITA' S.p.A. |  |
| 39856  | TERRENI DEMANIALI  | 1.2.2.01.03.01.001  | Demaniale  | 162    | 464        | 280           | TR        | TERNI  |                                  | No                            | 13/11/2009           | TRASFERIMENTO A TITOLO GRATUITO | Valore catastale   | 247,00   | 247,00   | PROVINCIA                     |  |
| 39852  | TERRENI DEMANIALI  | 1.2.2.01.03.01.001  | Demaniale  | 58     | 347        | 400           | TR        | TERNI  |                                  | No                            | 13/11/2009           | TRASFERIMENTO A TITOLO GRATUITO | Valore catastale   | 520,00   | 520,00   | PROVINCIA                     |  |
| 39857  | TERRENI DEMANIALI  | 1.2.2.01.03.01.001  | Demaniale  | 63     | 490        | 3.695         | TR        | TERNI  |                                  | No                            | 16/09/1986           | ACQUISIZIONE                    | Valore catastale   | 4.496,38   | 4.496,38   | COMUNE                        | Il valore del bene di stato determinato con il caso Umbria Catastale in quanto non è conosciuta l'area di proiezione |
| 39862  | TERRENI DEMANIALI  | 1.2.2.01.03.01.001  | Demaniale  | 41     | 160        | 3.210         | TR        | TERNI  |                                  | No                            | 24/07/2007           | DEVOLUZIONE                     | Valore catastale   | 0,00   | 0,00   | UMBRIA TPL E MOBILITA' S.p.A. |  |
| 40335  | TERRENI DEMANIALI  | 1.2.2.01.03.01.001  | Demaniale  | 46     | 536        | 300           | TR        | TERNI  | VIA DELLE TERRE ARNOLFE          | No                            | 30/12/2013           | ESPROPRIO                       | Valore acquisizione  | 6.000,00   | 6.000,00   | UMBRIA TPL E MOBILITA' S.p.A. |  |
| 39875  | TERRENI DEMANIALI  | 1.2.2.01.03.01.001  | Demaniale  | 49     | 176        | 8.470         | TR        | TERNI  |                                  | No                            | 24/07/2007           | DEVOLUZIONE                     | Valore catastale   | 0,00   | 0,00   | UMBRIA TPL E MOBILITA' S.p.A. |  |
| 39878  | TERRENI DEMANIALI  | 1.2.2.01.03.01.001  | Demaniale  | 66     | 103        | 4.740         | TR        | TERNI  |                                  | No                            | 24/07/2007           | DEVOLUZIONE                     | Valore catastale   | 0,00   | 0,00   | UMBRIA TPL E MOBILITA' S.p.A. |  |
| 39879  | TERRENI DEMANIALI  | 1.2.2.01.03.01.001  | Demaniale  | 69     | 79         | 5.960         | TR        | TERNI  |                                  | No                            | 24/07/2007           | DEVOLUZIONE                     | Valore catastale   | 0,00   | 0,00   | UMBRIA TPL E MOBILITA' S.p.A. |  |
| 39881  | TERRENI DEMANIALI  | 1.2.2.01.03.01.001  | Demaniale  | 69     | 170        | 5.470         | TR        | TERNI  |                                  | No                            | 24/07/2007           | DEVOLUZIONE                     | Valore catastale   | 0,00   | 0,00   | UMBRIA TPL E MOBILITA' S.p.A. |  |
| 39877  | TERRENI DEMANIALI  | 1.2.2.01.03.01.001  | Demaniale  | 66     | 59         | 3.210         | TR        | TERNI  |                                  | No                            | 24/07/2007           | DEVOLUZIONE                     | Valore catastale   | 0,00   | 0,00   | UMBRIA TPL E MOBILITA' S.p.A. |  |
| 39883  | TERRENI DEMANIALI  | 1.2.2.01.03.01.001  | Demaniale  | 26     | 111        | 4.476         | TR        | TERNI  |                                  | No                            | 24/07/2007           | DEVOLUZIONE                     | Valore catastale   | 0,00   | 0,00   | UMBRIA TPL E MOBILITA' S.p.A. |  |
| 35484  | TERRENI DEMANIALI  | 1.2.2.01.03.01.001  | Demaniale  | 157    | 546        | 345           | PG        | TODI   |                                  | No                            | 30/10/2009           | ACQUISIZIONE                    | Valore acquisizione  | 227,70   | 227,70   | UMBRIA TPL E MOBILITA' S.p.A. |  |
| 35475  | TERRENI DEMANIALI  | 1.2.2.01.03.01.001  | Demaniale  | 160    | 548        | 525           | PG        | TODI   |                                  | No                            | 02/02/2009           | ACQUISIZIONE                    | Valore acquisizione  | 799,80   | 799,80   | UMBRIA TPL E MOBILITA' S.p.A. |  |
| 35273  | TERRENI DEMANIALI  | 1.2.2.01.03.01.001  | Demaniale  | 160    | 546        | 737           | PG        | TODI   |                                  | No                            | 10/03/2010           | ACQUISIZIONE                    | Valore catastale   | 650,00   | 650,00   | UMBRIA TPL E MOBILITA' S.p.A. | Il valore del bene di stato determinato con il caso Umbria Catastale in quanto non è conosciuta l'area di proiezione |
| 35490  | TERRENI DEMANIALI  | 1.2.2.01.03.01.001  | Demaniale  | 99     | 1145       | 778           | PG        | TODI   |                                  | No                            | 29/06/2006           | ESPROPRIO                       | Valore catastale   | 555,75   | 555,75   | PROVINCIA                     | Il valore del bene di stato determinato con il caso Umbria Catastale in quanto non è conosciuta l'area di proiezione |

**PATRIMONIO IMMOBILIARE REGIONE UMBRIA**  
**Prospetto Terreni al 31/12/2017**

| Numero identificativo (da sistema informativo) | Classificazione secondo il piano dei conti dello Stato Patrimoniale in base al D.lgs. 118/2011 (descrizione) | Classificazione secondo il piano dei conti dello Stato Patrimoniale in base al D.lgs. 118/2011 (Codice) | Classificazione ai sensi del codice civile (demaniale, disponibile, indisponibile) | Foglio | Particella | Superficie mq | Provincia | Comune | Località | Bene soggetto ad ammortamento | Data di acquisizione | Modalità di acquisizione        | Criterio di valutazione secondo i principi del D.lgs. 118/2011 | Valore dell'immobile secondo i principi del D.lgs. 118/2011 al 31/12/2017 (euro) | Valore dell'immobile secondo i principi del D.lgs. 118/2011 al 31/12/2016 (euro) | Eme Gestore                   | Note   |
|--|--|---|--|--------|------------|---------------|-----------|--------|----------|-------------------------------|----------------------|---------------------------------|--|--|--|-------------------------------|--|
| 35436  | TERRENI DEMANIALI  | 1.2.2.01.03.01.001  | Demaniale  | 141    | 552        | 95            | PG        | TODI   |          | No                            | 30/09/2008           | ESPROPRIO                       | Valore catastale   | 66,25  | 66,25  | UMBRIA TPL E MOBILITA' S.p.A. | Il valore del bene è stato determinato con il Catasto Valore Catastale in quanto non è conosciuta il valore di acquisto. |
| 35457  | TERRENI DEMANIALI  | 1.2.2.01.03.01.001  | Demaniale  | 121    | 557        | 1.743         | PG        | TODI   |          | No                            | 09/01/2009           | ACQUISIZIONE                    | Valore acquisizione  | 4.743,74   | 4.743,74   | UMBRIA TPL E MOBILITA' S.p.A. |  |
| 35499  | TERRENI DEMANIALI  | 1.2.2.01.03.01.001  | Demaniale  | 26     | 220        | 90            | PG        | TODI   |          | No                            | 04/12/2009           | TRASFERIMENTO A TITOLO GRATUITO | Valore catastale   | 11,38  | 11,38  | PROVINCIA                     |  |
| 35496  | TERRENI DEMANIALI  | 1.2.2.01.03.01.001  | Demaniale  | 26     | 214        | 45            | PG        | TODI   |          | No                            | 04/12/2009           | TRASFERIMENTO A TITOLO GRATUITO | Valore catastale   | 50,38  | 50,38  | PROVINCIA                     |  |
| 35531  | TERRENI DEMANIALI  | 1.2.2.01.03.01.001  | Demaniale  | 85     | 35         | 350           | PG        | TODI   |          | No                            | 13/11/2009           | TRASFERIMENTO A TITOLO GRATUITO | Valore catastale   | 37,38  | 37,38  | PROVINCIA                     |  |
| 35469  | TERRENI DEMANIALI  | 1.2.2.01.03.01.001  | Demaniale  | 141    | 549        | 700           | PG        | TODI   |          | No                            | 09/01/2009           | ACQUISIZIONE                    | Valore acquisizione  | 1.905,12   | 1.905,12   | UMBRIA TPL E MOBILITA' S.p.A. |  |
| 35465  | TERRENI DEMANIALI  | 1.2.2.01.03.01.001  | Demaniale  | 121    | 554        | 553           | PG        | TODI   |          | No                            | 09/01/2009           | ACQUISIZIONE                    | Valore acquisizione  | 1.505,04   | 1.505,04   | UMBRIA TPL E MOBILITA' S.p.A. |  |
| 35482  | TERRENI DEMANIALI  | 1.2.2.01.03.01.001  | Demaniale  | 157    | 555        | 1.246         | PG        | TODI   |          | No                            | 30/10/2009           | ACQUISIZIONE                    | Valore acquisizione  | 1.954,21   | 1.954,21   | UMBRIA TPL E MOBILITA' S.p.A. |  |
| 35540  | TERRENI DEMANIALI  | 1.2.2.01.03.01.001  | Demaniale  | 91     | 139        | 660           | PG        | TODI   |          | No                            | 13/11/2009           | TRASFERIMENTO A TITOLO GRATUITO | Valore catastale   | 71,50  | 71,50  | PROVINCIA                     |  |
| 35438  | TERRENI DEMANIALI  | 1.2.2.01.03.01.001  | Demaniale  | 141    | 555        | 97            | PG        | TODI   |          | No                            | 30/09/2008           | ESPROPRIO                       | Valore catastale   | 9,75   | 9,75   | UMBRIA TPL E MOBILITA' S.p.A. | Il valore del bene è stato determinato con il Catasto Valore Catastale in quanto non è conosciuta il valore di acquisto. |
| 35556  | TERRENI DEMANIALI  | 1.2.2.01.03.01.001  | Demaniale  | 94     | 195        | 330           | PG        | TODI   |          | No                            | 13/11/2009           | TRASFERIMENTO A TITOLO GRATUITO | Valore catastale   | 235,63   | 235,63   | PROVINCIA                     |  |
| 35455  | TERRENI DEMANIALI  | 1.2.2.01.03.01.001  | Demaniale  | 121    | 560        | 400           | PG        | TODI   |          | No                            | 09/01/2009           | ACQUISIZIONE                    | Valore acquisizione  | 1.088,64   | 1.088,64   | UMBRIA TPL E MOBILITA' S.p.A. |  |
| 35472  | TERRENI DEMANIALI  | 1.2.2.01.03.01.001  | Demaniale  | 141    | 557        | 37            | PG        | TODI   |          | No                            | 09/01/2009           | ACQUISIZIONE                    | Valore acquisizione  | 100,70   | 100,70   | UMBRIA TPL E MOBILITA' S.p.A. |  |
| 35428  | TERRENI DEMANIALI  | 1.2.2.01.03.01.001  | Demaniale  | 122    | 635        | 2.848         | PG        | TODI   |          | No                            | 30/09/2008           | ESPROPRIO                       | Valore catastale   | 2.509,00   | 2.509,00   | UMBRIA TPL E MOBILITA' S.p.A. | Il valore del bene è stato determinato con il Catasto Valore Catastale in quanto non è conosciuta il valore di acquisto. |
| 35480  | TERRENI DEMANIALI  | 1.2.2.01.03.01.001  | Demaniale  | 157    | 550        | 711           | PG        | TODI   |          | No                            | 30/10/2009           | ACQUISIZIONE                    | Valore acquisizione  | 1.115,13   | 1.115,13   | UMBRIA TPL E MOBILITA' S.p.A. |  |
| 35486  | TERRENI DEMANIALI  | 1.2.2.01.03.01.001  | Demaniale  | 158    | 247        | 383           | PG        | TODI   |          | No                            | 30/10/2009           | ACQUISIZIONE                    | Valore catastale   | 95,88  | 95,88  | UMBRIA TPL E MOBILITA' S.p.A. | Il valore del bene è stato determinato con il Catasto Valore Catastale in quanto non è conosciuta il valore di acquisto. |
| 35445  | TERRENI DEMANIALI  | 1.2.2.01.03.01.001  | Demaniale  | 140    | 213        | 144           | PG        | TODI   |          | No                            | 09/01/2009           | ACQUISIZIONE                    | Valore acquisizione  | 391,91   | 391,91   | UMBRIA TPL E MOBILITA' S.p.A. |  |
| 35537  | TERRENI DEMANIALI  | 1.2.2.01.03.01.001  | Demaniale  | 91     | 47         | 2.400         | PG        | TODI   |          | No                            | 13/11/2009           | TRASFERIMENTO A TITOLO GRATUITO | Valore catastale   | 261,63   | 261,63   | PROVINCIA                     |  |
| 35459  | TERRENI DEMANIALI  | 1.2.2.01.03.01.001  | Demaniale  | 121    | 575        | 584           | PG        | TODI   |          | No                            | 09/01/2009           | ACQUISIZIONE                    | Valore acquisizione  | 1.616,63   | 1.616,63   | UMBRIA TPL E MOBILITA' S.p.A. |  |
| 35406  | TERRENI DEMANIALI  | 1.2.2.01.03.01.001  | Demaniale  | 122    | 62         | 480           | PG        | TODI   |          | No                            | 24/07/2007           | TRASFERIMENTO A TITOLO GRATUITO | Valore catastale   | 422,50   | 422,50   | UMBRIA TPL E MOBILITA' S.p.A. |  |
| 35384  | TERRENI DEMANIALI  | 1.2.2.01.03.01.001  | Demaniale  | 41     | 48         | 1.960         | PG        | TODI   |          | No                            | 24/07/2007           | TRASFERIMENTO A TITOLO GRATUITO | Valore catastale   | 0,00   | 0,00   | UMBRIA TPL E MOBILITA' S.p.A. |  |
| 35425  | TERRENI DEMANIALI  | 1.2.2.01.03.01.001  | Demaniale  | 122    | 64         | 380           | PG        | TODI   |          | No                            | 30/09/2008           | ESPROPRIO                       | Valore catastale   | 9,75   | 9,75   | UMBRIA TPL E MOBILITA' S.p.A. | Il valore del bene è stato determinato con il Catasto Valore Catastale in quanto non è conosciuta il valore di acquisto. |
| 35427  | TERRENI DEMANIALI  | 1.2.2.01.03.01.001  | Demaniale  | 122    | 633        | 662           | PG        | TODI   |          | No                            | 30/09/2008           | ESPROPRIO                       | Valore catastale   | 583,38   | 583,38   | UMBRIA TPL E MOBILITA' S.p.A. | Il valore del bene è stato determinato con il Catasto Valore Catastale in quanto non è conosciuta il valore di acquisto. |
| 35418  | TERRENI DEMANIALI  | 1.2.2.01.03.01.001  | Demaniale  | 100    | 1112       | 12.337        | PG        | TODI   |          | No                            | 24/07/2007           | TRASFERIMENTO A TITOLO GRATUITO | Valore catastale   | 0,00   | 0,00   | UMBRIA TPL E MOBILITA' S.p.A. |  |
| 35422  | TERRENI DEMANIALI  | 1.2.2.01.03.01.001  | Demaniale  | 121    | 571        | 11.010        | PG        | TODI   |          | No                            | 24/07/2007           | TRASFERIMENTO A TITOLO GRATUITO | Valore catastale   | 0,00   | 0,00   | UMBRIA TPL E MOBILITA' S.p.A. |  |
| 35517  | TERRENI DEMANIALI  | 1.2.2.01.03.01.001  | Demaniale  | 82     | 22         | 2.820         | PG        | TODI   |          | No                            | 13/11/2009           | TRASFERIMENTO A TITOLO GRATUITO | Valore catastale   | 307,13   | 307,13   | PROVINCIA                     |  |
| 35518  | TERRENI DEMANIALI  | 1.2.2.01.03.01.001  | Demaniale  | 82     | 46         | 1.680         | PG        | TODI   |          | No                            | 13/11/2009           | TRASFERIMENTO A TITOLO GRATUITO | Valore catastale   | 183,63   | 183,63   | PROVINCIA                     |  |
| 35521  | TERRENI DEMANIALI  | 1.2.2.01.03.01.001  | Demaniale  | 83     | 3          | 2.000         | PG        | TODI   |          | No                            | 13/11/2009           | TRASFERIMENTO A TITOLO GRATUITO | Valore catastale   | 221,00   | 221,00   | PROVINCIA                     |  |
| 35526  | TERRENI DEMANIALI  | 1.2.2.01.03.01.001  | Demaniale  | 84     | 1          | 2.350         | PG        | TODI   |          | No                            | 13/11/2009           | TRASFERIMENTO A TITOLO GRATUITO | Valore catastale   | 255,75   | 255,75   | PROVINCIA                     |  |
| 35529  | TERRENI DEMANIALI  | 1.2.2.01.03.01.001  | Demaniale  | 85     | 2          | 2.000         | PG        | TODI   |          | No                            | 13/11/2009           | TRASFERIMENTO A TITOLO GRATUITO | Valore catastale   | 217,75   | 217,75   | PROVINCIA                     |  |
| 35546  | TERRENI DEMANIALI  | 1.2.2.01.03.01.001  | Demaniale  | 93     | 30         | 3.070         | PG        | TODI   |          | No                            | 13/11/2009           | TRASFERIMENTO A TITOLO GRATUITO | Valore catastale   | 334,75   | 334,75   | PROVINCIA                     |  |
| 35530  | TERRENI DEMANIALI  | 1.2.2.01.03.01.001  | Demaniale  | 85     | 10         | 970           | PG        | TODI   |          | No                            | 13/11/2009           | TRASFERIMENTO A TITOLO GRATUITO | Valore catastale   | 105,63   | 105,63   | PROVINCIA                     |  |
| 35384  | TERRENI DEMANIALI  | 1.2.2.01.03.01.001  | Demaniale  | 75     | 10         | 12.720        | PG        | TODI   |          | No                            | 24/07/2007           | TRASFERIMENTO A TITOLO GRATUITO | Valore catastale   | 0,00   | 0,00   | UMBRIA TPL E MOBILITA' S.p.A. |  |

**PATRIMONIO IMMOBILIARE REGIONE UMBRIA**  
**Prospetto Terreni al 31/12/2017**

| Numero identificativo (da sistema informativo) | Classificazione secondo il piano dei conti dello Stato Patrimoniale in base al D.lgs. 118/2011 (descrizione) | Classificazione secondo il piano dei conti dello Stato Patrimoniale in base al D.lgs. 118/2011 (Codice) | Classificazione ai sensi del codice civile (demaniale, disponibile, indisponibile) | Foglio | Particella | Superficie mq | Provincia | Comune | Località | Bene soggetto ad ammortamento | Data di acquisizione | Modalità di acquisizione        | Criterio di valutazione secondo i principi del D.lgs. 118/2011 | Valore dell'immobile secondo i principi del D.lgs. 118/2011 al 31/12/2017 (euro) | Valore dell'immobile secondo i principi del D.lgs. 118/2011 al 31/12/2016 (euro) | Eme Gestore                   | Note   |
|--|--|---|--|--------|------------|---------------|-----------|--------|----------|-------------------------------|----------------------|---------------------------------|--|--|--|-------------------------------|--|
| 35398  | TERRENI DEMANIALI  | 1.2.2.01.03.01.001  | Demaniale  | 100    | 56         | 3.340         | PG        | TODI   |          | No                            | 24/07/2007           | TRASFERIMENTO A TITOLO GRATUITO | Valore catastale   | 0,00   | 0,00   | UMBRIA TPL E MOBILITA' S.p.A. |  |
| 35400  | TERRENI DEMANIALI  | 1.2.2.01.03.01.001  | Demaniale  | 100    | 80         | 3.620         | PG        | TODI   |          | No                            | 24/07/2007           | TRASFERIMENTO A TITOLO GRATUITO | Valore catastale   | 0,00   | 0,00   | UMBRIA TPL E MOBILITA' S.p.A. |  |
| 35644  | TERRENI DEMANIALI  | 1.2.2.01.03.01.001  | Demaniale  | 93     | 23         | 1.260         | PG        | TODI   |          | No                            | 13/11/2009           | TRASFERIMENTO A TITOLO GRATUITO | Valore catastale   | 159,25   | 159,25   | PROVINCIA                     |  |
| 35412  | TERRENI DEMANIALI  | 1.2.2.01.03.01.001  | Demaniale  | 158    | 62         | 1.350         | PG        | TODI   |          | No                            | 24/07/2007           | TRASFERIMENTO A TITOLO GRATUITO | Valore catastale   | 0,00   | 0,00   | UMBRIA TPL E MOBILITA' S.p.A. |  |
| 35414  | TERRENI DEMANIALI  | 1.2.2.01.03.01.001  | Demaniale  | 159    | 104        | 8.780         | PG        | TODI   |          | No                            | 24/07/2007           | TRASFERIMENTO A TITOLO GRATUITO | Valore catastale   | 0,00   | 0,00   | UMBRIA TPL E MOBILITA' S.p.A. |  |
| 35501  | TERRENI DEMANIALI  | 1.2.2.01.03.01.001  | Demaniale  | 26     | 222        | 270           | PG        | TODI   |          | No                            | 04/12/2009           | TRASFERIMENTO A TITOLO GRATUITO | Valore catastale   | 193,38   | 193,38   | PROVINCIA                     |  |
| 35532  | TERRENI DEMANIALI  | 1.2.2.01.03.01.001  | Demaniale  | 88     | 9          | 1.800         | PG        | TODI   |          | No                            | 13/11/2009           | TRASFERIMENTO A TITOLO GRATUITO | Valore catastale   | 196,63   | 196,63   | PROVINCIA                     |  |
| 35538  | TERRENI DEMANIALI  | 1.2.2.01.03.01.001  | Demaniale  | 91     | 93         | 780           | PG        | TODI   |          | No                            | 13/11/2009           | TRASFERIMENTO A TITOLO GRATUITO | Valore catastale   | 84,50  | 84,50  | PROVINCIA                     |  |
| 35541  | TERRENI DEMANIALI  | 1.2.2.01.03.01.001  | Demaniale  | 91     | 142        | 700           | PG        | TODI   |          | No                            | 13/11/2009           | TRASFERIMENTO A TITOLO GRATUITO | Valore catastale   | 76,38  | 76,38  | PROVINCIA                     |  |
| 35508  | TERRENI DEMANIALI  | 1.2.2.01.03.01.001  | Demaniale  | 67     | 67         | 2.740         | PG        | TODI   |          | No                            | 13/11/2009           | TRASFERIMENTO A TITOLO GRATUITO | Valore catastale   | 299,00   | 299,00   | PROVINCIA                     |  |
| 35513  | TERRENI DEMANIALI  | 1.2.2.01.03.01.001  | Demaniale  | 69     | 101        | 460           | PG        | TODI   |          | No                            | 13/11/2009           | TRASFERIMENTO A TITOLO GRATUITO | Valore catastale   | 50,38  | 50,38  | PROVINCIA                     |  |
| 35514  | TERRENI DEMANIALI  | 1.2.2.01.03.01.001  | Demaniale  | 69     | 102        | 1.000         | PG        | TODI   |          | No                            | 13/11/2009           | TRASFERIMENTO A TITOLO GRATUITO | Valore catastale   | 108,88   | 108,88   | PROVINCIA                     |  |
| 35403  | TERRENI DEMANIALI  | 1.2.2.01.03.01.001  | Demaniale  | 120    | 53         | 15.280        | PG        | TODI   |          | No                            | 24/07/2007           | TRASFERIMENTO A TITOLO GRATUITO | Valore catastale   | 0,00   | 0,00   | UMBRIA TPL E MOBILITA' S.p.A. |  |
| 35474  | TERRENI DEMANIALI  | 1.2.2.01.03.01.001  | Demaniale  | 100    | 1133       | 1.271         | PG        | TODI   |          | No                            | 02/02/2009           | ACQUISIZIONE                    | Valore acquisizione  | 1.936,09   | 1.936,09   | UMBRIA TPL E MOBILITA' S.p.A. |  |
| 35417  | TERRENI DEMANIALI  | 1.2.2.01.03.01.001  | Demaniale  | 74     | 666        | 19.280        | PG        | TODI   |          | No                            | 24/07/2007           | TRASFERIMENTO A TITOLO GRATUITO | Valore catastale   | 0,00   | 0,00   | UMBRIA TPL E MOBILITA' S.p.A. |  |
| 35528  | TERRENI DEMANIALI  | 1.2.2.01.03.01.001  | Demaniale  | 84     | 9          | 1.530         | PG        | TODI   |          | No                            | 13/11/2009           | TRASFERIMENTO A TITOLO GRATUITO | Valore catastale   | 167,38   | 167,38   | PROVINCIA                     |  |
| 35389  | TERRENI DEMANIALI  | 1.2.2.01.03.01.001  | Demaniale  | 100    | 79         | 7.170         | PG        | TODI   |          | No                            | 24/07/2007           | TRASFERIMENTO A TITOLO GRATUITO | Valore catastale   | 0,00   | 0,00   | UMBRIA TPL E MOBILITA' S.p.A. |  |
| 35466  | TERRENI DEMANIALI  | 1.2.2.01.03.01.001  | Demaniale  | 141    | 545        | 22            | PG        | TODI   |          | No                            | 09/01/2009           | ACQUISIZIONE                    | Valore acquisizione  | 59,88  | 59,88  | UMBRIA TPL E MOBILITA' S.p.A. |  |
| 35423  | TERRENI DEMANIALI  | 1.2.2.01.03.01.001  | Demaniale  | 121    | 572        | 5.385         | PG        | TODI   |          | No                            | 24/07/2007           | TRASFERIMENTO A TITOLO GRATUITO | Valore catastale   | 0,00   | 0,00   | UMBRIA TPL E MOBILITA' S.p.A. |  |
| 35429  | TERRENI DEMANIALI  | 1.2.2.01.03.01.001  | Demaniale  | 122    | 636        | 264           | PG        | TODI   |          | No                            | 30/09/2008           | ESPROPRIO                       | Valore catastale   | 232,38   | 232,38   | UMBRIA TPL E MOBILITA' S.p.A. | Il valore del bene è stato determinato, per il 2008, dalla Valore Catastale in quanto non è ancora il valore di mercato. |
| 35395  | TERRENI DEMANIALI  | 1.2.2.01.03.01.001  | Demaniale  | 75     | 17         | 860           | PG        | TODI   |          | No                            | 24/07/2007           | TRASFERIMENTO A TITOLO GRATUITO | Valore catastale   | 614,25   | 614,25   | UMBRIA TPL E MOBILITA' S.p.A. |  |
| 35560  | TERRENI DEMANIALI  | 1.2.2.01.03.01.001  | Demaniale  | 94     | 170        | 560           | PG        | TODI   |          | No                            | 13/11/2009           | TRASFERIMENTO A TITOLO GRATUITO | Valore catastale   | 4,88   | 4,88   | PROVINCIA                     |  |
| 35568  | TERRENI DEMANIALI  | 1.2.2.01.03.01.001  | Demaniale  | 94     | 206        | 1.320         | PG        | TODI   |          | No                            | 13/11/2009           | TRASFERIMENTO A TITOLO GRATUITO | Valore catastale   | 66,63  | 66,63  | PROVINCIA                     |  |
| 35566  | TERRENI DEMANIALI  | 1.2.2.01.03.01.001  | Demaniale  | 97     | 30         | 960           | PG        | TODI   |          | No                            | 13/11/2009           | TRASFERIMENTO A TITOLO GRATUITO | Valore catastale   | 279,50   | 279,50   | PROVINCIA                     |  |
| 35382  | TERRENI DEMANIALI  | 1.2.2.01.03.01.001  | Demaniale  | 29     | 79         | 8.310         | PG        | TODI   |          | No                            | 24/07/2007           | TRASFERIMENTO A TITOLO GRATUITO | Valore catastale   | 0,00   | 0,00   | UMBRIA TPL E MOBILITA' S.p.A. |  |
| 35385  | TERRENI DEMANIALI  | 1.2.2.01.03.01.001  | Demaniale  | 43     | 38         | 6.630         | PG        | TODI   |          | No                            | 24/07/2007           | TRASFERIMENTO A TITOLO GRATUITO | Valore catastale   | 0,00   | 0,00   | UMBRIA TPL E MOBILITA' S.p.A. |  |
| 35516  | TERRENI DEMANIALI  | 1.2.2.01.03.01.001  | Demaniale  | 82     | 21         | 2.590         | PG        | TODI   |          | No                            | 13/11/2009           | TRASFERIMENTO A TITOLO GRATUITO | Valore catastale   | 282,75   | 282,75   | PROVINCIA                     |  |
| 35386  | TERRENI DEMANIALI  | 1.2.2.01.03.01.001  | Demaniale  | 43     | 73         | 12.100        | PG        | TODI   |          | No                            | 24/07/2007           | TRASFERIMENTO A TITOLO GRATUITO | Valore catastale   | 0,00   | 0,00   | UMBRIA TPL E MOBILITA' S.p.A. |  |
| 35565  | TERRENI DEMANIALI  | 1.2.2.01.03.01.001  | Demaniale  | 97     | 10         | 280           | PG        | TODI   |          | No                            | 13/11/2009           | TRASFERIMENTO A TITOLO GRATUITO | Valore catastale   | 30,88  | 30,88  | PROVINCIA                     |  |
| 35568  | TERRENI DEMANIALI  | 1.2.2.01.03.01.001  | Demaniale  | 98     | 6          | 200           | PG        | TODI   |          | No                            | 13/11/2009           | TRASFERIMENTO A TITOLO GRATUITO | Valore catastale   | 21,13  | 21,13  | PROVINCIA                     |  |
| 35572  | TERRENI DEMANIALI  | 1.2.2.01.03.01.001  | Demaniale  | 160    | 540        | 1.233         | PG        | TODI   |          | No                            | 10/03/2010           | ACQUISIZIONE                    | Valore catastale   | 1.087,13   | 1.087,13   | UMBRIA TPL E MOBILITA' S.p.A. | Il valore del bene è stato determinato, per il 2010, dalla Valore Catastale in quanto non è ancora il valore di mercato. |
| 35551  | TERRENI DEMANIALI  | 1.2.2.01.03.01.001  | Demaniale  | 94     | 176        | 3.280         | PG        | TODI   |          | No                            | 13/11/2009           | TRASFERIMENTO A TITOLO GRATUITO | Valore catastale   | 412,75   | 412,75   | PROVINCIA                     |  |
| 35505  | TERRENI DEMANIALI  | 1.2.2.01.03.01.001  | Demaniale  | 67     | 64         | 2.310         | PG        | TODI   |          | No                            | 13/11/2009           | TRASFERIMENTO A TITOLO GRATUITO | Valore catastale   | 251,88   | 251,88   | PROVINCIA                     |  |

**PATRIMONIO IMMOBILIARE REGIONE UMBRIA**  
**Prospetto Terreni al 31/12/2017**

| Numero identificativo (da sistema informativo) | Classificazione secondo il piano dei conti dello Stato Patrimoniale in base al D.lgs. 118/2011 (descrizione) | Classificazione secondo il piano dei conti dello Stato Patrimoniale in base al D.lgs. 118/2011 (Codice) | Classificazione ai sensi del codice civile (demaniale, disponibile, indisponibile) | Foglio | Particella | Superficie mq | Provincia | Comune | Località | Bene soggetto ad ammortamento | Data di acquisizione | Modalità di acquisizione        | Criterio di validazione secondo i principi del D.lgs. 118/2011 | Valore dell'immobile secondo i principi del D.lgs. 118/2011 al 31/12/2017 (euro) | Valore dell'immobile secondo i principi del D.lgs. 118/2011 al 31/12/2016 (euro) | Eme Gestore                   | Note  |
|--|--|---|--|--------|------------|---------------|-----------|--------|----------|-------------------------------|----------------------|---------------------------------|--|--|--|-------------------------------|---|
| 35449  | TERRENI DEMANIALI  | 1.2.2.01.03.01.001  | Demaniale  | 140    | 218        | 1.332         | PG        | TODI   |          | No                            | 09/01/2009           | ACQUISIZIONE                    | Valore acquisizione  | 3.625,16   | 3.625,16   | UMBRIA TPL E MOBILITA' S.p.A. |   |
| 35431  | TERRENI DEMANIALI  | 1.2.2.01.03.01.001  | Demaniale  | 122    | 642        | 1.814         | PG        | TODI   |          | No                            | 30/09/2008           | ESPROPRIO                       | Valore catastale   | 1.293,50   | 1.293,50   | UMBRIA TPL E MOBILITA' S.p.A. | Il valore del bene è stato determinato con il Catasto UMBRIA Catastrale in quanto non è ancora iscritto in un registro immobiliare. |
| 35432  | TERRENI DEMANIALI  | 1.2.2.01.03.01.001  | Demaniale  | 122    | 643        | 1.594         | PG        | TODI   |          | No                            | 30/09/2008           | ESPROPRIO                       | Valore catastale   | 1.137,50   | 1.137,50   | UMBRIA TPL E MOBILITA' S.p.A. | Il valore del bene è stato determinato con il Catasto UMBRIA Catastrale in quanto non è ancora iscritto in un registro immobiliare. |
| 35437  | TERRENI DEMANIALI  | 1.2.2.01.03.01.001  | Demaniale  | 141    | 554        | 149           | PG        | TODI   |          | No                            | 30/09/2008           | ESPROPRIO                       | Valore catastale   | 13,00  | 13,00  | UMBRIA TPL E MOBILITA' S.p.A. | Il valore del bene è stato determinato con il Catasto UMBRIA Catastrale in quanto non è ancora iscritto in un registro immobiliare. |
| 35460  | TERRENI DEMANIALI  | 1.2.2.01.03.01.001  | Demaniale  | 121    | 577        | 2.274         | PG        | TODI   |          | No                            | 09/01/2009           | ACQUISIZIONE                    | Valore acquisizione  | 6.188,91   | 6.188,91   | UMBRIA TPL E MOBILITA' S.p.A. |   |
| 35463  | TERRENI DEMANIALI  | 1.2.2.01.03.01.001  | Demaniale  | 121    | 580        | 6.761         | PG        | TODI   |          | No                            | 09/01/2009           | ACQUISIZIONE                    | Valore acquisizione  | 18.400,71  | 18.400,71  | UMBRIA TPL E MOBILITA' S.p.A. |   |
| 35467  | TERRENI DEMANIALI  | 1.2.2.01.03.01.001  | Demaniale  | 141    | 546        | 18            | PG        | TODI   |          | No                            | 09/01/2009           | ACQUISIZIONE                    | Valore acquisizione  | 48,99  | 48,99  | UMBRIA TPL E MOBILITA' S.p.A. |   |
| 35579  | TERRENI DEMANIALI  | 1.2.2.01.03.01.001  | Demaniale  | 19     | 84         | 8.940         | PG        | TODI   |          | No                            | 24/07/2007           | TRASFERIMENTO A TITOLO GRATUITO | Valore catastale   | 0,00   | 0,00   | UMBRIA TPL E MOBILITA' S.p.A. |   |
| 35380  | TERRENI DEMANIALI  | 1.2.2.01.03.01.001  | Demaniale  | 28     | 42         | 12.170        | PG        | TODI   |          | No                            | 24/07/2007           | TRASFERIMENTO A TITOLO GRATUITO | Valore catastale   | 0,00   | 0,00   | UMBRIA TPL E MOBILITA' S.p.A. |   |
| 35555  | TERRENI DEMANIALI  | 1.2.2.01.03.01.001  | Demaniale  | 94     | 193        | 1.190         | PG        | TODI   |          | No                            | 13/11/2009           | TRASFERIMENTO A TITOLO GRATUITO | Valore catastale   | 130,00   | 130,00   | PROVINCIA                     |   |
| 35560  | TERRENI DEMANIALI  | 1.2.2.01.03.01.001  | Demaniale  | 95     | 132        | 2.320         | PG        | TODI   |          | No                            | 13/11/2009           | TRASFERIMENTO A TITOLO GRATUITO | Valore catastale   | 680,88   | 680,88   | PROVINCIA                     |   |
| 35562  | TERRENI DEMANIALI  | 1.2.2.01.03.01.001  | Demaniale  | 95     | 139        | 660           | PG        | TODI   |          | No                            | 13/11/2009           | TRASFERIMENTO A TITOLO GRATUITO | Valore catastale   | 32,50  | 32,50  | PROVINCIA                     |   |
| 35452  | TERRENI DEMANIALI  | 1.2.2.01.03.01.001  | Demaniale  | 157    | 543        | 1.684         | PG        | TODI   |          | No                            | 09/01/2009           | ACQUISIZIONE                    | Valore acquisizione  | 4.583,17   | 4.583,17   | UMBRIA TPL E MOBILITA' S.p.A. |   |
| 35464  | TERRENI DEMANIALI  | 1.2.2.01.03.01.001  | Demaniale  | 121    | 559        | 1.308         | PG        | TODI   |          | No                            | 09/01/2009           | ACQUISIZIONE                    | Valore acquisizione  | 3.554,41   | 3.554,41   | UMBRIA TPL E MOBILITA' S.p.A. |   |
| 35507  | TERRENI DEMANIALI  | 1.2.2.01.03.01.001  | Demaniale  | 67     | 66         | 780           | PG        | TODI   |          | No                            | 13/11/2009           | TRASFERIMENTO A TITOLO GRATUITO | Valore catastale   | 84,50  | 84,50  | PROVINCIA                     |   |
| 35509  | TERRENI DEMANIALI  | 1.2.2.01.03.01.001  | Demaniale  | 67     | 68         | 2.470         | PG        | TODI   |          | No                            | 13/11/2009           | TRASFERIMENTO A TITOLO GRATUITO | Valore catastale   | 269,75   | 269,75   | PROVINCIA                     |   |
| 35510  | TERRENI DEMANIALI  | 1.2.2.01.03.01.001  | Demaniale  | 69     | 77         | 1.160         | PG        | TODI   |          | No                            | 13/11/2009           | TRASFERIMENTO A TITOLO GRATUITO | Valore catastale   | 126,75   | 126,75   | PROVINCIA                     |   |
| 35512  | TERRENI DEMANIALI  | 1.2.2.01.03.01.001  | Demaniale  | 69     | 100        | 360           | PG        | TODI   |          | No                            | 13/11/2009           | TRASFERIMENTO A TITOLO GRATUITO | Valore catastale   | 39,00  | 39,00  | PROVINCIA                     |   |
| 35515  | TERRENI DEMANIALI  | 1.2.2.01.03.01.001  | Demaniale  | 69     | 142        | 610           | PG        | TODI   |          | No                            | 13/11/2009           | TRASFERIMENTO A TITOLO GRATUITO | Valore catastale   | 66,63  | 66,63  | PROVINCIA                     |   |
| 35483  | TERRENI DEMANIALI  | 1.2.2.01.03.01.001  | Demaniale  | 26     | 211        | 270           | PG        | TODI   |          | No                            | 04/12/2009           | TRASFERIMENTO A TITOLO GRATUITO | Valore catastale   | 305,50   | 305,50   | PROVINCIA                     |   |
| 35485  | TERRENI DEMANIALI  | 1.2.2.01.03.01.001  | Demaniale  | 157    | 558        | 155           | PG        | TODI   |          | No                            | 30/10/2009           | ACQUISIZIONE                    | Valore acquisizione  | 102,30   | 102,30   | UMBRIA TPL E MOBILITA' S.p.A. |   |
| 35489  | TERRENI DEMANIALI  | 1.2.2.01.03.01.001  | Demaniale  | 157    | 560        | 2.751         | PG        | TODI   |          | No                            | 30/10/2009           | ACQUISIZIONE                    | Valore acquisizione  | 4.190,97   | 4.190,97   | UMBRIA TPL E MOBILITA' S.p.A. |   |
| 35520  | TERRENI DEMANIALI  | 1.2.2.01.03.01.001  | Demaniale  | 82     | 53         | 1.210         | PG        | TODI   |          | No                            | 13/11/2009           | TRASFERIMENTO A TITOLO GRATUITO | Valore catastale   | 131,63   | 131,63   | PROVINCIA                     |   |
| 35522  | TERRENI DEMANIALI  | 1.2.2.01.03.01.001  | Demaniale  | 83     | 15         | 470           | PG        | TODI   |          | No                            | 13/11/2009           | TRASFERIMENTO A TITOLO GRATUITO | Valore catastale   | 52,00  | 52,00  | PROVINCIA                     |   |
| 35533  | TERRENI DEMANIALI  | 1.2.2.01.03.01.001  | Demaniale  | 91     | 15         | 3.620         | PG        | TODI   |          | No                            | 13/11/2009           | TRASFERIMENTO A TITOLO GRATUITO | Valore catastale   | 394,88   | 394,88   | PROVINCIA                     |   |
| 35387  | TERRENI DEMANIALI  | 1.2.2.01.03.01.001  | Demaniale  | 43     | 83         | 240           | PG        | TODI   |          | No                            | 24/07/2007           | TRASFERIMENTO A TITOLO GRATUITO | Valore catastale   | 0,00   | 0,00   | UMBRIA TPL E MOBILITA' S.p.A. |   |
| 35388  | TERRENI DEMANIALI  | 1.2.2.01.03.01.001  | Demaniale  | 60     | 64         | 7.220         | PG        | TODI   |          | No                            | 24/07/2007           | TRASFERIMENTO A TITOLO GRATUITO | Valore catastale   | 0,00   | 0,00   | UMBRIA TPL E MOBILITA' S.p.A. |   |
| 35391  | TERRENI DEMANIALI  | 1.2.2.01.03.01.001  | Demaniale  | 74     | 22         | 12.050        | PG        | TODI   |          | No                            | 24/07/2007           | TRASFERIMENTO A TITOLO GRATUITO | Valore catastale   | 0,00   | 0,00   | UMBRIA TPL E MOBILITA' S.p.A. |   |
| 35393  | TERRENI DEMANIALI  | 1.2.2.01.03.01.001  | Demaniale  | 75     | 9          | 4.900         | PG        | TODI   |          | No                            | 24/07/2007           | TRASFERIMENTO A TITOLO GRATUITO | Valore catastale   | 4.317,63   | 4.317,63   | UMBRIA TPL E MOBILITA' S.p.A. |   |
| 35397  | TERRENI DEMANIALI  | 1.2.2.01.03.01.001  | Demaniale  | 100    | 32         | 500           | PG        | TODI   |          | No                            | 24/07/2007           | TRASFERIMENTO A TITOLO GRATUITO | Valore catastale   | 440,38   | 440,38   | UMBRIA TPL E MOBILITA' S.p.A. |   |
| 35549  | TERRENI DEMANIALI  | 1.2.2.01.03.01.001  | Demaniale  | 94     | 169        | 260           | PG        | TODI   |          | No                            | 13/11/2009           | TRASFERIMENTO A TITOLO GRATUITO | Valore catastale   | 1,63   | 1,63   | PROVINCIA                     |   |
| 35570  | TERRENI DEMANIALI  | 1.2.2.01.03.01.001  | Demaniale  | 93     | 307        | 875           | PG        | TODI   |          | No                            | 13/11/2009           | TRASFERIMENTO A TITOLO GRATUITO | Valore catastale   | 95,88  | 95,88  | PROVINCIA                     |   |
| 35484  | TERRENI DEMANIALI  | 1.2.2.01.03.01.001  | Demaniale  | 26     | 212        | 90            | PG        | TODI   |          | No                            | 04/12/2009           | TRASFERIMENTO A TITOLO GRATUITO | Valore catastale   | 102,38   | 102,38   | PROVINCIA                     |   |

**PATRIMONIO IMMOBILIARE REGIONE UMBRIA**  
**Prospetto Terreni al 31/12/2017**

| Numero identificativo (da sistema informativo) | Classificazione secondo il piano dei conti dello Stato Patrimoniale in base al D.lgs. 118/2011 (descrizione) | Classificazione secondo il piano dei conti dello Stato Patrimoniale in base al D.lgs. 118/2011 (Codice) | Classificazione ai sensi del codice civile (demaniale, disponibile, indisponibile) | Foglio | Particella | Superficie mq | Provincia | Comune | Località              | Bene soggetto ad ammortamento | Data di acquisizione | Modalità di acquisizione        | Criterio di valutazione secondo i principi del D.lgs. 118/2011 | Valore dell'immobile secondo i principi del D.lgs. 118/2011 al 31/12/2017 (euro) | Valore dell'immobile secondo i principi del D.lgs. 118/2011 al 31/12/2016 (euro) | Eme Gestore                   | Note   |
|--|--|---|--|--------|------------|---------------|-----------|--------|-----------------------|-------------------------------|----------------------|---------------------------------|--|--|--|-------------------------------|--|
| 35497  | TERRENI DEMANIALI  | 1.2.2.01.03.01.001  | Demaniale  | 26     | 218        | 960           | PG        | TODI   |                       | No                            | 04/12/2009           | TRASFERIMENTO A TITOLO GRATUITO | Valore catastale   | 862,88   | 862,88   | PROVINCIA                     |  |
| 35500  | TERRENI DEMANIALI  | 1.2.2.01.03.01.001  | Demaniale  | 26     | 221        | 50            | PG        | TODI   |                       | No                            | 04/12/2009           | TRASFERIMENTO A TITOLO GRATUITO | Valore catastale   | 35,75  | 35,75  | PROVINCIA                     |  |
| 35502  | TERRENI DEMANIALI  | 1.2.2.01.03.01.001  | Demaniale  | 26     | 223        | 900           | PG        | TODI   |                       | No                            | 04/12/2009           | TRASFERIMENTO A TITOLO GRATUITO | Valore catastale   | 641,88   | 641,88   | PROVINCIA                     |  |
| 35479  | TERRENI DEMANIALI  | 1.2.2.01.03.01.001  | Demaniale  | 158    | 245        | 107           | PG        | TODI   |                       | No                            | 30/10/2009           | ACQUISIZIONE                    | Valore acquisizione  | 167,82   | 167,82   | UMBRIA TPL E MOBILITA' S.p.A. |  |
| 35498  | TERRENI DEMANIALI  | 1.2.2.01.03.01.001  | Demaniale  | 141    | 51         | 7.770         | PG        | TODI   |                       | No                            | 24/07/2007           | TRASFERIMENTO A TITOLO GRATUITO | Valore catastale   | 0,00   | 0,00   | UMBRIA TPL E MOBILITA' S.p.A. |  |
| 35410  | TERRENI DEMANIALI  | 1.2.2.01.03.01.001  | Demaniale  | 157    | 24         | 23.810        | PG        | TODI   |                       | No                            | 24/07/2007           | TRASFERIMENTO A TITOLO GRATUITO | Valore catastale   | 0,00   | 0,00   | UMBRIA TPL E MOBILITA' S.p.A. |  |
| 35535  | TERRENI DEMANIALI  | 1.2.2.01.03.01.001  | Demaniale  | 91     | 35         | 2.070         | PG        | TODI   |                       | No                            | 13/11/2009           | TRASFERIMENTO A TITOLO GRATUITO | Valore catastale   | 225,88   | 225,88   | PROVINCIA                     |  |
| 35536  | TERRENI DEMANIALI  | 1.2.2.01.03.01.001  | Demaniale  | 91     | 36         | 1.480         | PG        | TODI   |                       | No                            | 13/11/2009           | TRASFERIMENTO A TITOLO GRATUITO | Valore catastale   | 160,88   | 160,88   | PROVINCIA                     |  |
| 35523  | TERRENI DEMANIALI  | 1.2.2.01.03.01.001  | Demaniale  | 83     | 37         | 4.050         | PG        | TODI   |                       | No                            | 13/11/2009           | TRASFERIMENTO A TITOLO GRATUITO | Valore catastale   | 442,00   | 442,00   | PROVINCIA                     |  |
| 41007  | TERRENI DEMANIALI  | 1.2.2.01.03.01.001  | Demaniale  | 75     | 1664       | 185           | PG        | TODI   | VIA STAZIONE PONTERIO | No                            | 13/11/2009           | ACQUISIZIONE                    | Valore catastale   | 0,00   | 0,00   | PROVINCIA                     | Area di pertinenza della strada  |
| 35534  | TERRENI DEMANIALI  | 1.2.2.01.03.01.001  | Demaniale  | 91     | 16         | 420           | PG        | TODI   |                       | No                            | 13/11/2009           | TRASFERIMENTO A TITOLO GRATUITO | Valore catastale   | 45,50  | 45,50  | PROVINCIA                     |  |
| 35433  | TERRENI DEMANIALI  | 1.2.2.01.03.01.001  | Demaniale  | 141    | 542        | 362           | PG        | TODI   |                       | No                            | 30/09/2008           | ESPROPRIO                       | Valore catastale   | 255,38   | 255,38   | UMBRIA TPL E MOBILITA' S.p.A. | Il valore del bene è stato determinato con l'elenco Valore Catastrale in quanto non è conosciuto il valore di mercato. |
| 35478  | TERRENI DEMANIALI  | 1.2.2.01.03.01.001  | Demaniale  | 158    | 243        | 387           | PG        | TODI   |                       | No                            | 30/10/2009           | ACQUISIZIONE                    | Valore acquisizione  | 606,97   | 606,97   | UMBRIA TPL E MOBILITA' S.p.A. |  |
| 35380  | TERRENI DEMANIALI  | 1.2.2.01.03.01.001  | Demaniale  | 60     | 98         | 6.740         | PG        | TODI   |                       | No                            | 24/07/2007           | TRASFERIMENTO A TITOLO GRATUITO | Valore catastale   | 0,00   | 0,00   | UMBRIA TPL E MOBILITA' S.p.A. |  |
| 35421  | TERRENI DEMANIALI  | 1.2.2.01.03.01.001  | Demaniale  | 122    | 640        | 270           | PG        | TODI   |                       | No                            | 24/07/2007           | TRASFERIMENTO A TITOLO GRATUITO | Valore catastale   | 0,00   | 0,00   | UMBRIA TPL E MOBILITA' S.p.A. |  |
| 35447  | TERRENI DEMANIALI  | 1.2.2.01.03.01.001  | Demaniale  | 140    | 215        | 9             | PG        | TODI   |                       | No                            | 09/01/2009           | ACQUISIZIONE                    | Valore acquisizione  | 24,49  | 24,49  | UMBRIA TPL E MOBILITA' S.p.A. |  |
| 35415  | TERRENI DEMANIALI  | 1.2.2.01.03.01.001  | Demaniale  | 159    | 105        | 1.700         | PG        | TODI   |                       | No                            | 24/07/2007           | TRASFERIMENTO A TITOLO GRATUITO | Valore catastale   | 0,00   | 0,00   | UMBRIA TPL E MOBILITA' S.p.A. |  |
| 35564  | TERRENI DEMANIALI  | 1.2.2.01.03.01.001  | Demaniale  | 94     | 192        | 330           | PG        | TODI   |                       | No                            | 13/11/2009           | TRASFERIMENTO A TITOLO GRATUITO | Valore catastale   | 35,75  | 35,75  | PROVINCIA                     |  |
| 35559  | TERRENI DEMANIALI  | 1.2.2.01.03.01.001  | Demaniale  | 95     | 92         | 960           | PG        | TODI   |                       | No                            | 13/11/2009           | TRASFERIMENTO A TITOLO GRATUITO | Valore catastale   | 684,13   | 684,13   | PROVINCIA                     |  |
| 41008  | TERRENI DEMANIALI  | 1.2.2.01.03.01.001  | Demaniale  | 75     | 1665       | 185           | PG        | TODI   | VIA STAZIONE PONTERIO | No                            | 13/11/2009           | ACQUISIZIONE                    | Valore catastale   | 0,00   | 0,00   | PROVINCIA                     | Area di pertinenza della strada  |
| 35404  | TERRENI DEMANIALI  | 1.2.2.01.03.01.001  | Demaniale  | 120    | 558        | 416           | PG        | TODI   |                       | No                            | 24/07/2007           | TRASFERIMENTO A TITOLO GRATUITO | Valore catastale   | 0,00   | 0,00   | UMBRIA TPL E MOBILITA' S.p.A. |  |
| 35402  | TERRENI DEMANIALI  | 1.2.2.01.03.01.001  | Demaniale  | 100    | 117        | 190           | PG        | TODI   |                       | No                            | 24/07/2007           | TRASFERIMENTO A TITOLO GRATUITO | Valore catastale   | 167,38   | 167,38   | UMBRIA TPL E MOBILITA' S.p.A. |  |
| 35405  | TERRENI DEMANIALI  | 1.2.2.01.03.01.001  | Demaniale  | 121    | 30         | 1.410         | PG        | TODI   |                       | No                            | 24/07/2007           | TRASFERIMENTO A TITOLO GRATUITO | Valore catastale   | 1.243,13   | 1.243,13   | UMBRIA TPL E MOBILITA' S.p.A. |  |
| 35407  | TERRENI DEMANIALI  | 1.2.2.01.03.01.001  | Demaniale  | 122    | 66         | 280           | PG        | TODI   |                       | No                            | 24/07/2007           | TRASFERIMENTO A TITOLO GRATUITO | Valore catastale   | 37,38  | 37,38  | UMBRIA TPL E MOBILITA' S.p.A. |  |
| 35411  | TERRENI DEMANIALI  | 1.2.2.01.03.01.001  | Demaniale  | 158    | 52         | 33.210        | PG        | TODI   |                       | No                            | 24/07/2007           | TRASFERIMENTO A TITOLO GRATUITO | Valore catastale   | 0,00   | 0,00   | UMBRIA TPL E MOBILITA' S.p.A. |  |
| 35413  | TERRENI DEMANIALI  | 1.2.2.01.03.01.001  | Demaniale  | 158    | 75         | 440           | PG        | TODI   |                       | No                            | 24/07/2007           | TRASFERIMENTO A TITOLO GRATUITO | Valore catastale   | 0,00   | 0,00   | UMBRIA TPL E MOBILITA' S.p.A. |  |
| 35416  | TERRENI DEMANIALI  | 1.2.2.01.03.01.001  | Demaniale  | 160    | 42         | 14.120        | PG        | TODI   |                       | No                            | 24/07/2007           | TRASFERIMENTO A TITOLO GRATUITO | Valore catastale   | 0,00   | 0,00   | UMBRIA TPL E MOBILITA' S.p.A. |  |
| 35419  | TERRENI DEMANIALI  | 1.2.2.01.03.01.001  | Demaniale  | 122    | 638        | 8.377         | PG        | TODI   |                       | No                            | 24/07/2007           | TRASFERIMENTO A TITOLO GRATUITO | Valore catastale   | 0,00   | 0,00   | UMBRIA TPL E MOBILITA' S.p.A. |  |
| 35420  | TERRENI DEMANIALI  | 1.2.2.01.03.01.001  | Demaniale  | 122    | 639        | 1.593         | PG        | TODI   |                       | No                            | 24/07/2007           | TRASFERIMENTO A TITOLO GRATUITO | Valore catastale   | 0,00   | 0,00   | UMBRIA TPL E MOBILITA' S.p.A. |  |
| 35424  | TERRENI DEMANIALI  | 1.2.2.01.03.01.001  | Demaniale  | 121    | 573        | 555           | PG        | TODI   |                       | No                            | 24/07/2007           | TRASFERIMENTO A TITOLO GRATUITO | Valore catastale   | 0,00   | 0,00   | UMBRIA TPL E MOBILITA' S.p.A. |  |
| 35426  | TERRENI DEMANIALI  | 1.2.2.01.03.01.001  | Demaniale  | 122    | 632        | 736           | PG        | TODI   |                       | No                            | 30/09/2008           | ESPROPRIO                       | Valore catastale   | 648,38   | 648,38   | UMBRIA TPL E MOBILITA' S.p.A. | Il valore del bene è stato determinato con l'elenco Valore Catastrale in quanto non è conosciuto il valore di mercato. |
| 35519  | TERRENI DEMANIALI  | 1.2.2.01.03.01.001  | Demaniale  | 82     | 48         | 1.080         | PG        | TODI   |                       | No                            | 13/11/2009           | TRASFERIMENTO A TITOLO GRATUITO | Valore catastale   | 118,63   | 118,63   | PROVINCIA                     |  |
| 35524  | TERRENI DEMANIALI  | 1.2.2.01.03.01.001  | Demaniale  | 83     | 61         | 6.560         | PG        | TODI   |                       | No                            | 13/11/2009           | TRASFERIMENTO A TITOLO GRATUITO | Valore catastale   | 715,00   | 715,00   | PROVINCIA                     |  |

**PATRIMONIO IMMOBILIARE REGIONE UMBRIA**  
**Prospetto Terreni al 31/12/2017**

| Numero identificativo (da sistema informativo) | Classificazione secondo il piano dei conti dello Stato Patrimoniale in base al D.lgs. 118/2011 (descrizione) | Classificazione secondo il piano dei conti dello Stato Patrimoniale in base al D.lgs. 118/2011 (Codice) | Classificazione ai sensi del codice civile (demaniale, disponibile, indisponibile) | Foglio | Particella | Superficie mq | Provincia | Comune | Località | Bene soggetto ad ammortamento | Data di acquisizione | Modalità di acquisizione        | Criterio di valutazione secondo i principi del D.lgs. 118/2011 | Valore dell'immobile secondo i principi del D.lgs. 118/2011 al 31/12/2017 (euro) | Valore dell'immobile secondo i principi del D.lgs. 118/2011 al 31/12/2016 (euro) | Eme Gestore                   | Note |
|--|--|---|--|--------|------------|---------------|-----------|--------|----------|-------------------------------|----------------------|---------------------------------|--|--|--|-------------------------------|------|
| 35225  | TERRENI DEMANIALI  | 1.2.2.01.03.01.001  | Demaniale  | 83     | 72         | 2.540         | PG        | TODI   |          | No                            | 13/11/2009           | TRASFERIMENTO A TITOLO GRATUITO | Valore catastale   | 287,63   | 287,63   | PROVINCIA                     |      |
| 35227  | TERRENI DEMANIALI  | 1.2.2.01.03.01.001  | Demaniale  | 84     | 8          | 610           | PG        | TODI   |          | No                            | 13/11/2009           | TRASFERIMENTO A TITOLO GRATUITO | Valore catastale   | 66,63  | 66,63  | PROVINCIA                     |      |
| 35289  | TERRENI DEMANIALI  | 1.2.2.01.03.01.001  | Demaniale  | 60     | 75         | 4.860         | PG        | TODI   |          | No                            | 24/07/2007           | TRASFERIMENTO A TITOLO GRATUITO | Valore catastale   | 0,00   | 0,00   | UMBRIA TPL E MOBILITA' S.p.A. |      |
| 35292  | TERRENI DEMANIALI  | 1.2.2.01.03.01.001  | Demaniale  | 74     | 75         | 220           | PG        | TODI   |          | No                            | 24/07/2007           | TRASFERIMENTO A TITOLO GRATUITO | Valore catastale   | 29,25  | 29,25  | UMBRIA TPL E MOBILITA' S.p.A. |      |
| 35296  | TERRENI DEMANIALI  | 1.2.2.01.03.01.001  | Demaniale  | 75     | 20         | 6.100         | PG        | TODI   |          | No                            | 24/07/2007           | TRASFERIMENTO A TITOLO GRATUITO | Valore catastale   | 0,00   | 0,00   | UMBRIA TPL E MOBILITA' S.p.A. |      |
| 35470  | TERRENI DEMANIALI  | 1.2.2.01.03.01.001  | Demaniale  | 141    | 563        | 260           | PG        | TODI   |          | No                            | 09/01/2009           | ACQUISIZIONE                    | Valore acquisizione  | 707,61   | 707,61   | UMBRIA TPL E MOBILITA' S.p.A. |      |
| 35471  | TERRENI DEMANIALI  | 1.2.2.01.03.01.001  | Demaniale  | 141    | 566        | 83            | PG        | TODI   |          | No                            | 09/01/2009           | ACQUISIZIONE                    | Valore acquisizione  | 225,89   | 225,89   | UMBRIA TPL E MOBILITA' S.p.A. |      |
| 35581  | TERRENI DEMANIALI  | 1.2.2.01.03.01.001  | Demaniale  | 28     | 43         | 480           | PG        | TODI   |          | No                            | 24/07/2007           | TRASFERIMENTO A TITOLO GRATUITO | Valore catastale   | 544,38   | 544,38   | UMBRIA TPL E MOBILITA' S.p.A. |      |
| 35383  | TERRENI DEMANIALI  | 1.2.2.01.03.01.001  | Demaniale  | 29     | 81         | 1.860         | PG        | TODI   |          | No                            | 24/07/2007           | TRASFERIMENTO A TITOLO GRATUITO | Valore catastale   | 1.327,63   | 1.327,63   | UMBRIA TPL E MOBILITA' S.p.A. |      |
| 35458  | TERRENI DEMANIALI  | 1.2.2.01.03.01.001  | Demaniale  | 121    | 570        | 174           | PG        | TODI   |          | No                            | 09/01/2009           | ACQUISIZIONE                    | Valore acquisizione  | 473,56   | 473,56   | UMBRIA TPL E MOBILITA' S.p.A. |      |
| 35409  | TERRENI DEMANIALI  | 1.2.2.01.03.01.001  | Demaniale  | 141    | 67         | 160           | PG        | TODI   |          | No                            | 24/07/2007           | TRASFERIMENTO A TITOLO GRATUITO | Valore catastale   | 21,13  | 21,13  | UMBRIA TPL E MOBILITA' S.p.A. |      |
| 35401  | TERRENI DEMANIALI  | 1.2.2.01.03.01.001  | Demaniale  | 100    | 110        | 300           | PG        | TODI   |          | No                            | 24/07/2007           | TRASFERIMENTO A TITOLO GRATUITO | Valore catastale   | 32,50  | 32,50  | UMBRIA TPL E MOBILITA' S.p.A. |      |
| 35473  | TERRENI DEMANIALI  | 1.2.2.01.03.01.001  | Demaniale  | 100    | 1136       | 3.369         | PG        | TODI   |          | No                            | 02/02/2009           | ACQUISIZIONE                    | Valore acquisizione  | 2.977,95   | 2.977,95   | UMBRIA TPL E MOBILITA' S.p.A. |      |
| 35564  | TERRENI DEMANIALI  | 1.2.2.01.03.01.001  | Demaniale  | 97     | 3          | 560           | PG        | TODI   |          | No                            | 13/11/2009           | TRASFERIMENTO A TITOLO GRATUITO | Valore catastale   | 27,63  | 27,63  | PROVINCIA                     |      |
| 35552  | TERRENI DEMANIALI  | 1.2.2.01.03.01.001  | Demaniale  | 94     | 177        | 220           | PG        | TODI   |          | No                            | 13/11/2009           | TRASFERIMENTO A TITOLO GRATUITO | Valore catastale   | 11,38  | 11,38  | PROVINCIA                     |      |
| 35553  | TERRENI DEMANIALI  | 1.2.2.01.03.01.001  | Demaniale  | 94     | 191        | 88            | PG        | TODI   |          | No                            | 13/11/2009           | TRASFERIMENTO A TITOLO GRATUITO | Valore catastale   | 9,75   | 9,75   | PROVINCIA                     |      |
| 35557  | TERRENI DEMANIALI  | 1.2.2.01.03.01.001  | Demaniale  | 94     | 197        | 140           | PG        | TODI   |          | No                            | 13/11/2009           | TRASFERIMENTO A TITOLO GRATUITO | Valore catastale   | 14,63  | 14,63  | PROVINCIA                     |      |
| 35561  | TERRENI DEMANIALI  | 1.2.2.01.03.01.001  | Demaniale  | 95     | 138        | 140           | PG        | TODI   |          | No                            | 13/11/2009           | TRASFERIMENTO A TITOLO GRATUITO | Valore catastale   | 14,63  | 14,63  | PROVINCIA                     |      |
| 35563  | TERRENI DEMANIALI  | 1.2.2.01.03.01.001  | Demaniale  | 95     | 153        | 470           | PG        | TODI   |          | No                            | 13/11/2009           | TRASFERIMENTO A TITOLO GRATUITO | Valore catastale   | 24,38  | 24,38  | PROVINCIA                     |      |
| 35485  | TERRENI DEMANIALI  | 1.2.2.01.03.01.001  | Demaniale  | 26     | 213        | 230           | PG        | TODI   |          | No                            | 04/12/2009           | TRASFERIMENTO A TITOLO GRATUITO | Valore catastale   | 260,00   | 260,00   | PROVINCIA                     |      |
| 35488  | TERRENI DEMANIALI  | 1.2.2.01.03.01.001  | Demaniale  | 26     | 219        | 500           | PG        | TODI   |          | No                            | 04/12/2009           | TRASFERIMENTO A TITOLO GRATUITO | Valore catastale   | 440,38   | 440,38   | PROVINCIA                     |      |
| 35503  | TERRENI DEMANIALI  | 1.2.2.01.03.01.001  | Demaniale  | 26     | 224        | 560           | PG        | TODI   |          | No                            | 04/12/2009           | TRASFERIMENTO A TITOLO GRATUITO | Valore catastale   | 494,00   | 494,00   | PROVINCIA                     |      |
| 35504  | TERRENI DEMANIALI  | 1.2.2.01.03.01.001  | Demaniale  | 26     | 225        | 120           | PG        | TODI   |          | No                            | 04/12/2009           | TRASFERIMENTO A TITOLO GRATUITO | Valore catastale   | 136,50   | 136,50   | PROVINCIA                     |      |
| 35506  | TERRENI DEMANIALI  | 1.2.2.01.03.01.001  | Demaniale  | 67     | 65         | 550           | PG        | TODI   |          | No                            | 13/11/2009           | TRASFERIMENTO A TITOLO GRATUITO | Valore catastale   | 60,13  | 60,13  | PROVINCIA                     |      |
| 35511  | TERRENI DEMANIALI  | 1.2.2.01.03.01.001  | Demaniale  | 69     | 78         | 310           | PG        | TODI   |          | No                            | 13/11/2009           | TRASFERIMENTO A TITOLO GRATUITO | Valore catastale   | 34,13  | 34,13  | PROVINCIA                     |      |
| 35441  | TERRENI DEMANIALI  | 1.2.2.01.03.01.001  | Demaniale  | 141    | 559        | 150           | PG        | TODI   |          | No                            | 09/01/2009           | ESPROPRIO                       | Valore acquisizione  | 436,49   | 436,49   | UMBRIA TPL E MOBILITA' S.p.A. |      |
| 35442  | TERRENI DEMANIALI  | 1.2.2.01.03.01.001  | Demaniale  | 141    | 560        | 20            | PG        | TODI   |          | No                            | 09/01/2009           | ESPROPRIO                       | Valore acquisizione  | 59,20  | 59,20  | UMBRIA TPL E MOBILITA' S.p.A. |      |
| 35443  | TERRENI DEMANIALI  | 1.2.2.01.03.01.001  | Demaniale  | 141    | 561        | 8             | PG        | TODI   |          | No                            | 09/01/2009           | ACQUISIZIONE                    | Valore acquisizione  | 23,29  | 23,29  | UMBRIA TPL E MOBILITA' S.p.A. |      |
| 35444  | TERRENI DEMANIALI  | 1.2.2.01.03.01.001  | Demaniale  | 140    | 212        | 441           | PG        | TODI   |          | No                            | 09/01/2009           | ACQUISIZIONE                    | Valore acquisizione  | 1.200,22   | 1.200,22   | UMBRIA TPL E MOBILITA' S.p.A. |      |
| 35571  | TERRENI DEMANIALI  | 1.2.2.01.03.01.001  | Demaniale  | 93     | 308        | 2.555         | PG        | TODI   |          | No                            | 13/11/2009           | TRASFERIMENTO A TITOLO GRATUITO | Valore catastale   | 279,50   | 279,50   | PROVINCIA                     |      |
| 35451  | TERRENI DEMANIALI  | 1.2.2.01.03.01.001  | Demaniale  | 140    | 221        | 1.037         | PG        | TODI   |          | No                            | 09/01/2009           | ACQUISIZIONE                    | Valore acquisizione  | 2.822,29   | 2.822,29   | UMBRIA TPL E MOBILITA' S.p.A. |      |
| 35453  | TERRENI DEMANIALI  | 1.2.2.01.03.01.001  | Demaniale  | 157    | 544        | 237           | PG        | TODI   |          | No                            | 09/01/2009           | ACQUISIZIONE                    | Valore acquisizione  | 645,02   | 645,02   | UMBRIA TPL E MOBILITA' S.p.A. |      |
| 35587  | TERRENI DEMANIALI  | 1.2.2.01.03.01.001  | Demaniale  | 97     | 40         | 440           | PG        | TODI   |          | No                            | 13/11/2009           | TRASFERIMENTO A TITOLO GRATUITO | Valore catastale   | 11,38  | 11,38  | PROVINCIA                     |      |

**PATRIMONIO IMMOBILIARE REGIONE UMBRIA**  
**Prospetto Terreni al 31/12/2017**

| Numero identificativo (da sistema informativo) | Classificazione secondo il piano dei conti dello Stato Patrimoniale in base al D.lgs. 118/2011 (descrizione) | Classificazione secondo il piano dei conti dello Stato Patrimoniale in base al D.lgs. 118/2011 (Codice) | Classificazione ai sensi del codice civile (demaniale, disponibile, indisponibile) | Foglio | Particella | Superficie mq | Provincia | Comune   | Località            | Bene soggetto ad ammortamento | Data di acquisizione | Modalità di acquisizione        | Criterio di validazione secondo i principi del D.lgs. 118/2011 | Valore dell'immobile secondo i principi del D.lgs. 118/2011 al 31/12/2017 (euro) | Valore dell'immobile secondo i principi del D.lgs. 118/2011 al 31/12/2016 (euro) | Ente Gestore                  | Note   |
|--|--|---|--|--------|------------|---------------|-----------|----------|---------------------|-------------------------------|----------------------|---------------------------------|--|--|--|-------------------------------|--|
| 35669  | TERRENI DEMANIALI  | 1.2.2.01.03.01.001  | Demaniale  | 96     | 1562       | 330           | PG        | TODI     | VALE DELLA FABBRICA | No                            | 13/11/2009           | TRASFERIMENTO A TITOLO GRATUITO | Valore catastale   | 290,88   | 290,88   | PROVINCIA                     |  |
| 35656  | TERRENI DEMANIALI  | 1.2.2.01.03.01.001  | Demaniale  | 121    | 563        | 2.253         | PG        | TODI     |                     | No                            | 09/01/2009           | ACQUISIZIONE                    | Valore acquisizione  | 6.131,75   | 6.131,75   | UMBRIA TPL E MOBILITA' S.p.A. |  |
| 35691  | TERRENI DEMANIALI  | 1.2.2.01.03.01.001  | Demaniale  | 75     | 1666       | 555           | PG        | TODI     |                     | No                            | 30/09/2008           | ESPROPRIO                       | Valore catastale   | 628,88   | 628,88   | PROVINCIA                     | Il valore del bene è stato determinato con il Catasto Valore Catastale in quanto non è ancora il valore di appoggio. |
| 35692  | TERRENI DEMANIALI  | 1.2.2.01.03.01.001  | Demaniale  | 26     | 184        | 15            | PG        | TODI     |                     | No                            | 04/12/2009           | TRASFERIMENTO A TITOLO GRATUITO | Valore catastale   | 0,00   | 0,00   | PROVINCIA                     |  |
| 35683  | TERRENI DEMANIALI  | 1.2.2.01.03.01.001  | Demaniale  | 157    | 556        | 221           | PG        | TODI     |                     | No                            | 30/10/2009           | ACQUISIZIONE                    | Valore acquisizione  | 346,63   | 346,63   | UMBRIA TPL E MOBILITA' S.p.A. |  |
| 35687  | TERRENI DEMANIALI  | 1.2.2.01.03.01.001  | Demaniale  | 158    | 248        | 37            | PG        | TODI     |                     | No                            | 30/10/2009           | ACQUISIZIONE                    | Valore catastale   | 26,00  | 26,00  | UMBRIA TPL E MOBILITA' S.p.A. | Il valore del bene è stato determinato con il Catasto Valore Catastale in quanto non è ancora il valore di appoggio. |
| 35688  | TERRENI DEMANIALI  | 1.2.2.01.03.01.001  | Demaniale  | 157    | 548        | 418           | PG        | TODI     |                     | No                            | 30/10/2009           | ACQUISIZIONE                    | Valore acquisizione  | 636,80   | 636,80   | UMBRIA TPL E MOBILITA' S.p.A. |  |
| 35647  | TERRENI DEMANIALI  | 1.2.2.01.03.01.001  | Demaniale  | 93     | 32         | 930           | PG        | TODI     |                     | No                            | 13/11/2009           | TRASFERIMENTO A TITOLO GRATUITO | Valore catastale   | 100,75   | 100,75   | PROVINCIA                     |  |
| 35648  | TERRENI DEMANIALI  | 1.2.2.01.03.01.001  | Demaniale  | 93     | 103        | 60            | PG        | TODI     |                     | No                            | 13/11/2009           | TRASFERIMENTO A TITOLO GRATUITO | Valore catastale   | 1,63   | 1,63   | PROVINCIA                     |  |
| 35676  | TERRENI DEMANIALI  | 1.2.2.01.03.01.001  | Demaniale  | 160    | 550        | 86            | PG        | TODI     |                     | No                            | 02/02/2009           | ACQUISIZIONE                    | Valore acquisizione  | 100,55   | 100,55   | UMBRIA TPL E MOBILITA' S.p.A. |  |
| 35677  | TERRENI DEMANIALI  | 1.2.2.01.03.01.001  | Demaniale  | 157    | 552        | 383           | PG        | TODI     |                     | No                            | 30/10/2009           | ACQUISIZIONE                    | Valore acquisizione  | 583,47   | 583,47   | UMBRIA TPL E MOBILITA' S.p.A. |  |
| 35681  | TERRENI DEMANIALI  | 1.2.2.01.03.01.001  | Demaniale  | 157    | 553        | 39            | PG        | TODI     |                     | No                            | 30/10/2009           | ACQUISIZIONE                    | Valore acquisizione  | 61,16  | 61,16  | UMBRIA TPL E MOBILITA' S.p.A. |  |
| 35661  | TERRENI DEMANIALI  | 1.2.2.01.03.01.001  | Demaniale  | 121    | 578        | 313           | PG        | TODI     |                     | No                            | 09/01/2009           | ACQUISIZIONE                    | Valore acquisizione  | 851,86   | 851,86   | UMBRIA TPL E MOBILITA' S.p.A. |  |
| 35682  | TERRENI DEMANIALI  | 1.2.2.01.03.01.001  | Demaniale  | 121    | 579        | 150           | PG        | TODI     |                     | No                            | 09/01/2009           | ACQUISIZIONE                    | Valore acquisizione  | 408,24   | 408,24   | UMBRIA TPL E MOBILITA' S.p.A. |  |
| 35664  | TERRENI DEMANIALI  | 1.2.2.01.03.01.001  | Demaniale  | 121    | 582        | 1.006         | PG        | TODI     |                     | No                            | 09/01/2009           | ACQUISIZIONE                    | Valore acquisizione  | 2.737,93   | 2.737,93   | UMBRIA TPL E MOBILITA' S.p.A. |  |
| 35668  | TERRENI DEMANIALI  | 1.2.2.01.03.01.001  | Demaniale  | 141    | 548        | 744           | PG        | TODI     |                     | No                            | 09/01/2009           | ACQUISIZIONE                    | Valore acquisizione  | 2.024,87   | 2.024,87   | UMBRIA TPL E MOBILITA' S.p.A. |  |
| 35645  | TERRENI DEMANIALI  | 1.2.2.01.03.01.001  | Demaniale  | 93     | 25         | 210           | PG        | TODI     |                     | No                            | 13/11/2009           | TRASFERIMENTO A TITOLO GRATUITO | Valore catastale   | 22,75  | 22,75  | PROVINCIA                     |  |
| 35646  | TERRENI DEMANIALI  | 1.2.2.01.03.01.001  | Demaniale  | 140    | 214        | 72            | PG        | TODI     |                     | No                            | 09/01/2009           | ACQUISIZIONE                    | Valore acquisizione  | 195,95   | 195,95   | UMBRIA TPL E MOBILITA' S.p.A. |  |
| 35648  | TERRENI DEMANIALI  | 1.2.2.01.03.01.001  | Demaniale  | 140    | 217        | 2.139         | PG        | TODI     |                     | No                            | 09/01/2009           | ACQUISIZIONE                    | Valore acquisizione  | 5.821,49   | 5.821,49   | UMBRIA TPL E MOBILITA' S.p.A. |  |
| 35650  | TERRENI DEMANIALI  | 1.2.2.01.03.01.001  | Demaniale  | 140    | 219        | 642           | PG        | TODI     |                     | No                            | 09/01/2009           | ACQUISIZIONE                    | Valore acquisizione  | 1.747,26   | 1.747,26   | UMBRIA TPL E MOBILITA' S.p.A. |  |
| 35630  | TERRENI DEMANIALI  | 1.2.2.01.03.01.001  | Demaniale  | 122    | 637        | 174           | PG        | TODI     |                     | No                            | 30/09/2008           | ESPROPRIO                       | Valore catastale   | 152,75   | 152,75   | UMBRIA TPL E MOBILITA' S.p.A. | Il valore del bene è stato determinato con il Catasto Valore Catastale in quanto non è ancora il valore di appoggio. |
| 35634  | TERRENI DEMANIALI  | 1.2.2.01.03.01.001  | Demaniale  | 141    | 543        | 284           | PG        | TODI     |                     | No                            | 30/09/2008           | ESPROPRIO                       | Valore catastale   | 203,13   | 203,13   | UMBRIA TPL E MOBILITA' S.p.A. | Il valore del bene è stato determinato con il Catasto Valore Catastale in quanto non è ancora il valore di appoggio. |
| 35635  | TERRENI DEMANIALI  | 1.2.2.01.03.01.001  | Demaniale  | 141    | 551        | 225           | PG        | TODI     |                     | No                            | 30/09/2008           | ESPROPRIO                       | Valore catastale   | 160,88   | 160,88   | UMBRIA TPL E MOBILITA' S.p.A. | Il valore del bene è stato determinato con il Catasto Valore Catastale in quanto non è ancora il valore di appoggio. |
| 35639  | TERRENI DEMANIALI  | 1.2.2.01.03.01.001  | Demaniale  | 141    | 556        | 65            | PG        | TODI     |                     | No                            | 30/09/2008           | ESPROPRIO                       | Valore catastale   | 6,50   | 6,50   | UMBRIA TPL E MOBILITA' S.p.A. | Il valore del bene è stato determinato con il Catasto Valore Catastale in quanto non è ancora il valore di appoggio. |
| 35640  | TERRENI DEMANIALI  | 1.2.2.01.03.01.001  | Demaniale  | 141    | 557        | 50            | PG        | TODI     |                     | No                            | 30/09/2008           | ESPROPRIO                       | Valore catastale   | 4,88   | 4,88   | UMBRIA TPL E MOBILITA' S.p.A. | Il valore del bene è stato determinato con il Catasto Valore Catastale in quanto non è ancora il valore di appoggio. |
| 35639  | TERRENI DEMANIALI  | 1.2.2.01.03.01.001  | Demaniale  | 91     | 124        | 6.480         | PG        | TODI     |                     | No                            | 13/11/2009           | TRASFERIMENTO A TITOLO GRATUITO | Valore catastale   | 708,50   | 708,50   | PROVINCIA                     |  |
| 35642  | TERRENI DEMANIALI  | 1.2.2.01.03.01.001  | Demaniale  | 93     | 1          | 670           | PG        | TODI     |                     | No                            | 13/11/2009           | TRASFERIMENTO A TITOLO GRATUITO | Valore catastale   | 73,13  | 73,13  | PROVINCIA                     |  |
| 35643  | TERRENI DEMANIALI  | 1.2.2.01.03.01.001  | Demaniale  | 93     | 12         | 160           | PG        | TODI     |                     | No                            | 13/11/2009           | TRASFERIMENTO A TITOLO GRATUITO | Valore catastale   | 1,63   | 1,63   | PROVINCIA                     |  |
| 40687  | TERRENI DEMANIALI  | 1.2.2.01.03.01.001  | Demaniale  | 19     | 564        | 30            | PG        | TORGIANO |                     | No                            | 22/04/2015           | ESPROPRIO                       | Valore acquisizione  | 191,79   | 191,79   | CONSORZIO BONIFICA            |  |
| 40688  | TERRENI DEMANIALI  | 1.2.2.01.03.01.001  | Demaniale  | 19     | 561        | 30            | PG        | TORGIANO |                     | No                            | 22/04/2015           | ESPROPRIO                       | Valore acquisizione  | 191,79   | 191,79   | CONSORZIO BONIFICA            |  |
| 35682  | TERRENI DEMANIALI  | 1.2.2.01.03.01.001  | Demaniale  | 42     | 1134       | 3.174         | PG        | TREVI    |                     | No                            | 08/11/2007           | ESPROPRIO                       | Valore catastale   | 5.460,00   | 5.460,00   | PROVINCIA                     | Il valore del bene è stato determinato con il Catasto Valore Catastale in quanto non è ancora il valore di appoggio. |
| 35637  | TERRENI DEMANIALI  | 1.2.2.01.03.01.001  | Demaniale  | 2      | 502        | 185           | PG        | TREVI    |                     | No                            | 28/11/1967           | ACQUISIZIONE                    | Valore catastale   | 78,00  | 78,00  | AGENZIA FORESTALE REGIONALE   | Il valore del bene è stato determinato con il Catasto Valore Catastale in quanto non è ancora il valore di appoggio. |
| 35639  | TERRENI DEMANIALI  | 1.2.2.01.03.01.001  | Demaniale  | 41     | 423        | 300           | PG        | TREVI    |                     | No                            | 14/11/1986           | ESPROPRIO                       | Valore acquisizione  | 564,97   | 564,97   | AGENZIA FORESTALE REGIONALE   | Il valore del bene è stato determinato con il Catasto Valore Catastale in quanto non è ancora il valore di appoggio. |

| Numero identificativo (da sistema informativo) | Classificazione secondo il piano dei conti dello Stato Patrimoniale in base al D.lgs. 118/2011 (descrizione) | Classificazione ai sensi del codice civile (demaniale, disponibile, indisponibile) | Foglio | Particella | Superficie mq | Provincia | Comune              | Località | Bene soggetto ad ammortamento | Data di acquisizione | Modalità di acquisizione        | Criterio di valutazione secondo i principi del D.lgs. 118/2011 | Valore dell'immobile secondo i principi del D.lgs. 118/2011 al 31/12/2017 (euro) | Valore dell'immobile secondo i principi del D.lgs. 118/2011 al 31/12/2016 (euro) | Ente Gestore                | Note   |
|--|--|--|--------|------------|---------------|-----------|---------------------|----------|-------------------------------|----------------------|---------------------------------|--|--|--|-----------------------------|--|
| 35653  | TERRENI DEMANIALI  | Demaniale  | 42     | 516        | 159           | PG        | TREVI               |          | No                            | 25/07/1991           | ACQUISIZIONE                    | Valore catastale   | 0,00   | 0,00   | CONSORZIO BONIFICA          | Il valore del bene è stato determinato con il calcolo valore Catastale in quanto non è concesso il valore di acquisizione  |
| 35644  | TERRENI DEMANIALI  | Demaniale  | 42     | 440        | 170           | PG        | TREVI               |          | No                            | 10/04/1986           | ESPROPRIO                       | Valore acquisizione  | 160,67   | 160,67   | CONSORZIO BONIFICA          | Stato particola misto parte del bene denominato "Bosco di accolta acque Trevi"   |
| 35658  | TERRENI DEMANIALI  | Demaniale  | 27     | 1788       | 151           | PG        | TREVI               |          | No                            | 08/11/2007           | ESPROPRIO                       | Valore catastale   | 107,25   | 107,25   | PROVINCIA                   | Il valore del bene è stato determinato con il calcolo valore Catastale in quanto non è concesso il valore di acquisizione  |
| 35657  | TERRENI DEMANIALI  | Demaniale  | 27     | 1787       | 272           | PG        | TREVI               |          | No                            | 08/11/2007           | ESPROPRIO                       | Valore catastale   | 193,38   | 193,38   | PROVINCIA                   | Il valore del bene è stato determinato con il calcolo valore Catastale in quanto non è concesso il valore di acquisizione  |
| 35655  | TERRENI DEMANIALI  | Demaniale  | 48     | 280        | 11            | PG        | TREVI               |          | No                            | 25/09/2003           | ESPROPRIO                       | Valore catastale   | 11,38  | 11,38  | AGENZIA FORESTALE REGIONALE | Il valore del bene è stato determinato con il calcolo valore Catastale in quanto non è concesso il valore di acquisizione  |
| 35661  | TERRENI DEMANIALI  | Demaniale  | 42     | 1132       | 914           | PG        | TREVI               |          | No                            | 08/11/2007           | ESPROPRIO                       | Valore catastale   | 651,63   | 651,63   | PROVINCIA                   | Il valore del bene è stato determinato con il calcolo valore Catastale in quanto non è concesso il valore di acquisizione  |
| 35667  | TERRENI DEMANIALI  | Demaniale  | 10     | 141        | 20            | PG        | TREVI               |          | No                            | 13/11/2009           | TRASFERIMENTO A TITOLO GRATUITO | Valore catastale   | 0,00   | 0,00   | PROVINCIA                   | Il valore del bene è stato determinato con il calcolo valore Catastale in quanto non è concesso il valore di acquisizione  |
| 35664  | TERRENI DEMANIALI  | Demaniale  | 42     | 1135       | 3.798         | PG        | TREVI               |          | No                            | 08/11/2007           | ESPROPRIO                       | Valore catastale   | 6.534,13   | 6.534,13   | PROVINCIA                   | Il valore del bene è stato determinato con il calcolo valore Catastale in quanto non è concesso il valore di acquisizione  |
| 35683  | TERRENI DEMANIALI  | Demaniale  | 42     | 1133       | 2.461         | PG        | TREVI               |          | No                            | 08/11/2007           | ESPROPRIO                       | Valore catastale   | 4.234,75   | 4.234,75   | PROVINCIA                   | Il valore del bene è stato determinato con il calcolo valore Catastale in quanto non è concesso il valore di acquisizione  |
| 35650  | TERRENI DEMANIALI  | Demaniale  | 42     | 502        | 100           | PG        | TREVI               |          | No                            | 13/04/1992           | ACQUISIZIONE                    | Valore catastale   | 58,50  | 58,50  | CONSORZIO BONIFICA          | Il valore del bene è stato determinato con il calcolo valore Catastale in quanto non è concesso il valore di acquisizione. Stato particola mista parte del bene denominato "Bosco di accolta acque Trevi"  |
| 35648  | TERRENI DEMANIALI  | Demaniale  | 42     | 488        | 860           | PG        | TREVI               |          | No                            | 13/04/1992           | ACQUISIZIONE                    | Valore catastale   | 505,38   | 505,38   | CONSORZIO BONIFICA          | Il valore del bene è stato determinato con il calcolo valore Catastale in quanto non è concesso il valore di acquisizione. Stato particola mista parte del bene denominato "Bosco di accolta acque Trevi"  |
| 35646  | TERRENI DEMANIALI  | Demaniale  | 42     | 486        | 480           | PG        | TREVI               |          | No                            | 16/07/1987           | ESPROPRIO                       | Valore acquisizione  | 203,95   | 203,95   | CONSORZIO BONIFICA          | Stato particola mista parte del bene denominato "Bosco di accolta acque Trevi"   |
| 35642  | TERRENI DEMANIALI  | Demaniale  | 41     | 1073       | 46            | PG        | TREVI               |          | No                            | 25/08/2003           | ESPROPRIO                       | Valore catastale   | 60,13  | 60,13  | AGENZIA FORESTALE REGIONALE | Il valore del bene è stato determinato con il calcolo valore Catastale in quanto non è concesso il valore di acquisizione  |
| 35641  | TERRENI DEMANIALI  | Demaniale  | 41     | 1071       | 45            | PG        | TREVI               |          | No                            | 25/08/2003           | ESPROPRIO                       | Valore catastale   | 32,50  | 32,50  | AGENZIA FORESTALE REGIONALE | Il valore del bene è stato determinato con il calcolo valore Catastale in quanto non è concesso il valore di acquisizione  |
| 35640  | TERRENI DEMANIALI  | Demaniale  | 41     | 1069       | 31            | PG        | TREVI               |          | No                            | 25/08/2003           | ESPROPRIO                       | Valore catastale   | 53,63  | 53,63  | AGENZIA FORESTALE REGIONALE | Il valore del bene è stato determinato con il calcolo valore Catastale in quanto non è concesso il valore di acquisizione  |
| 35654  | TERRENI DEMANIALI  | Demaniale  | 42     | 1064       | 44            | PG        | TREVI               |          | No                            | 25/09/2003           | ESPROPRIO                       | Valore catastale   | 30,88  | 30,88  | CONSORZIO BONIFICA          | Il valore del bene è stato determinato con il calcolo valore Catastale in quanto non è concesso il valore di acquisizione  |
| 35656  | TERRENI DEMANIALI  | Demaniale  | 55     | 188        | 10            | PG        | TREVI               |          | No                            | 25/08/2003           | ESPROPRIO                       | Valore catastale   | 9,75   | 9,75   | AGENZIA FORESTALE REGIONALE | Il valore del bene è stato determinato con il calcolo valore Catastale in quanto non è concesso il valore di acquisizione  |
| 35647  | TERRENI DEMANIALI  | Demaniale  | 42     | 487        | 60            | PG        | TREVI               |          | No                            | 13/04/1992           | ACQUISIZIONE                    | Valore catastale   | 35,75  | 35,75  | CONSORZIO BONIFICA          | Il valore del bene è stato determinato con il calcolo valore Catastale in quanto non è concesso il valore di acquisizione. Stato particola mista parte del bene denominato "Bosco di accolta acque Trevi"  |
| 35638  | TERRENI DEMANIALI  | Demaniale  | 38     | 502        | 140           | PG        | TREVI               |          | No                            | 17/10/1997           | ACQUISIZIONE                    | Valore catastale   | 0,00   | 0,00   | AGENZIA FORESTALE REGIONALE | Il valore del bene è stato determinato con il calcolo valore Catastale in quanto non è concesso il valore di acquisizione  |
| 35636  | TERRENI DEMANIALI  | Demaniale  | 2      | 3          | 1.015         | PG        | TREVI               |          | No                            | 28/11/1997           | ACQUISIZIONE                    | Valore catastale   | 425,75   | 425,75   | AGENZIA FORESTALE REGIONALE | Il valore del bene è stato determinato con il calcolo valore Catastale in quanto non è concesso il valore di acquisizione  |
| 35668  | TERRENI DEMANIALI  | Demaniale  | 10     | 1803       | 275           | PG        | TREVI               |          | No                            | 13/11/2009           | TRASFERIMENTO A TITOLO GRATUITO | Valore catastale   | 0,00   | 0,00   | PROVINCIA                   | Il valore del bene è stato determinato con il calcolo valore Catastale in quanto non è concesso il valore di acquisizione  |
| 35643  | TERRENI DEMANIALI  | Demaniale  | 42     | 174        | 4.090         | PG        | TREVI               |          | No                            | 10/04/1986           | ESPROPRIO                       | Valore acquisizione  | 0,00   | 0,00   | CONSORZIO BONIFICA          | Caratterizzata p.d.a. in un'area adibita a parco se si ricorre il maggior parte del bene denominato "Bosco di accolta acque Trevi" in un'area di circa 1.000.000 m <sup>2</sup> di cui 4.000.000 m <sup>2</sup> sono a proprietà del Comune di Trevi |
| 35660  | TERRENI DEMANIALI  | Demaniale  | 27     | 1786       | 2.223         | PG        | TREVI               |          | No                            | 08/11/2007           | ESPROPRIO                       | Valore catastale   | 2.239,25   | 2.239,25   | PROVINCIA                   | Il valore del bene è stato determinato con il calcolo valore Catastale in quanto non è concesso il valore di acquisizione  |
| 35665  | TERRENI DEMANIALI  | Demaniale  | 42     | 1131       | 4.749         | PG        | TREVI               |          | No                            | 08/11/2007           | ESPROPRIO                       | Valore catastale   | 3.388,13   | 3.388,13   | PROVINCIA                   | Il valore del bene è stato determinato con il calcolo valore Catastale in quanto non è concesso il valore di acquisizione  |
| 35662  | TERRENI DEMANIALI  | Demaniale  | 42     | 504        | 80            | PG        | TREVI               |          | No                            | 13/04/1992           | ACQUISIZIONE                    | Valore catastale   | 47,13  | 47,13  | CONSORZIO BONIFICA          | Il valore del bene è stato determinato con il calcolo valore Catastale in quanto non è concesso il valore di acquisizione. Stato particola mista parte del bene denominato "Bosco di accolta acque Trevi"  |
| 35666  | TERRENI DEMANIALI  | Demaniale  | 42     | 1144       | 220           | PG        | TREVI               |          | No                            | 19/10/2009           | ESPROPRIO                       | Valore acquisizione  | 412,61   | 412,61   | PROVINCIA                   | Il valore del bene è stato determinato con il calcolo valore Catastale in quanto non è concesso il valore di acquisizione  |
| 35649  | TERRENI DEMANIALI  | Demaniale  | 42     | 489        | 560           | PG        | TREVI               |          | No                            | 13/04/1992           | ACQUISIZIONE                    | Valore catastale   | 328,25   | 328,25   | CONSORZIO BONIFICA          | Il valore del bene è stato determinato con il calcolo valore Catastale in quanto non è concesso il valore di acquisizione. Stato particola mista parte del bene denominato "Bosco di accolta acque Trevi"  |
| 35645  | TERRENI DEMANIALI  | Demaniale  | 42     | 485        | 1.280         | PG        | TREVI               |          | No                            | 16/07/1987           | ESPROPRIO                       | Valore acquisizione  | 543,88   | 543,88   | CONSORZIO BONIFICA          | Stato particola mista parte del bene denominato "Bosco di accolta acque Trevi"   |
| 35651  | TERRENI DEMANIALI  | Demaniale  | 42     | 503        | 210           | PG        | TREVI               |          | No                            | 13/04/1992           | ACQUISIZIONE                    | Valore catastale   | 123,50   | 123,50   | CONSORZIO BONIFICA          | Il valore del bene è stato determinato con il calcolo valore Catastale in quanto non è concesso il valore di acquisizione. Stato particola mista parte del bene denominato "Bosco di accolta acque Trevi"  |
| 35659  | TERRENI DEMANIALI  | Demaniale  | 27     | 367        | 580           | PG        | TREVI               |          | No                            | 08/11/2007           | ESPROPRIO                       | Valore catastale   | 420,88   | 420,88   | PROVINCIA                   | Il valore del bene è stato determinato con il calcolo valore Catastale in quanto non è concesso il valore di acquisizione  |
| 35680  | TERRENI DEMANIALI  | Demaniale  | 25     | 100        | 3.660         | PG        | TUORO SUL TRASIMENO |          | No                            | 15/03/1985           | TRASFERIMENTO A TITOLO GRATUITO | Valore catastale   | 2.764,13   | 2.764,13   | PROVINCIA                   | PORTO LAUREN 7 NAVACCA. Il valore del bene è stato determinato in quanto non è concesso il valore di acquisizione. Stato particola mista parte del bene denominato "Bosco di accolta acque Trevi"  |
| 35678  | TERRENI DEMANIALI  | Demaniale  | 17     | 1231       | 2.330         | PG        | TUORO SUL TRASIMENO |          | No                            | 02/10/1989           | ACQUISIZIONE                    | Valore catastale   | 1.368,25   | 1.368,25   | PROVINCIA                   | Il valore del bene è stato determinato con il calcolo valore Catastale in quanto non è concesso il valore di acquisizione  |
| 35675  | TERRENI DEMANIALI  | Demaniale  | 17     | 1539       | 370           | PG        | TUORO SUL TRASIMENO |          | No                            | 14/02/1990           | ACQUISIZIONE                    | Valore acquisizione  | 685,00   | 685,00   | PROVINCIA                   | Il valore del bene è stato determinato con il calcolo valore Catastale in quanto non è concesso il valore di acquisizione  |

**PATRIMONIO IMMOBILIARE REGIONE UMBRIA**  
**Prospetto Terreni al 31/12/2017**

| Numero identificativo (da sistema informativo) | Classificazione secondo il piano dei conti dello Stato Patrimoniale in base al D.lgs. 118/2011 (descrizione) | Classificazione secondo il piano dei conti dello Stato Patrimoniale in base al D.lgs. 118/2011 (Codice) | Classificazione ai sensi del codice civile (demaniale/disponibile, indisponibile) | Foglio | Particella | Superficie mq | Provincia | Comune               | Località            | Bene soggetto ad ammortamento | Data di acquisizione | Modalità di acquisizione        | Criterio di valutazione secondo i principi del D.lgs. 118/2011 | Valore dell'immobile secondo i principi del D.lgs. 118/2011 al 31/12/2017 (euro) | Valore dell'immobile secondo i principi del D.lgs. 118/2011 al 31/12/2016 (euro) | Ente Gestore                    | Note   |
|--|--|---|---|--------|------------|---------------|-----------|----------------------|---------------------|-------------------------------|----------------------|---------------------------------|--|--|--|---------------------------------|--|
| 36384  | TERRENI DEMANIALI  | 1.2.2.01.03.01.001  | Demaniale   | 25     | 131        | 1.920         | PG        | TUORO SULL TRASIMENO |                     | No                            | 15/03/1985           | TRASFERIMENTO A TITOLO GRATUITO | Valore catastale   | 1.127,75   | 1.127,75   | PROVINCIA                       | PORTO LUCIALE N.7 NAVACCA. I valori degli investimenti effettuati dalla Provincia sulle infrastrutture regionali sono riferibili all'intero della zona peritale n. 7 (Esterne e Opere varie) come riportati sul libro catastale cod. 2332. |
| 35677  | TERRENI DEMANIALI  | 1.2.2.01.03.01.001  | Demaniale   | 17     | 1220       | 400           | PG        | TUORO SULL TRASIMENO |                     | No                            | 02/10/1989           | ACQUISIZIONE                    | Valore catastale   | 235,63   | 235,63   | PROVINCIA                       | I valori del bene è stato determinato con il catasto Unione Catastale in quanto non è conosciuta il valore di acquisizione.  |
| 35683  | TERRENI DEMANIALI  | 1.2.2.01.03.01.001  | Demaniale   | 28     | 173        | 480           | PG        | TUORO SULL TRASIMENO |                     | No                            | 04/12/2009           | TRASFERIMENTO A TITOLO GRATUITO | Valore catastale   | 463,13   | 463,13   | PROVINCIA                       |  |
| 36385  | TERRENI DEMANIALI  | 1.2.2.01.03.01.001  | Demaniale   | 29     | 159        | 170           | PG        | TUORO SULL TRASIMENO |                     | No                            | 15/03/1985           | TRASFERIMENTO A TITOLO GRATUITO | Valore catastale   | 17,88  | 17,88  | PROVINCIA                       |  |
| 35674  | TERRENI DEMANIALI  | 1.2.2.01.03.01.001  | Demaniale   | 17     | 1541       | 100           | PG        | TUORO SULL TRASIMENO |                     | No                            | 28/12/1989           | ACQUISIZIONE                    | Valore acquisizione  | 44,24  | 44,24  | PROVINCIA                       |  |
| 35679  | TERRENI DEMANIALI  | 1.2.2.01.03.01.001  | Demaniale   | 26     | 594        | 90            | PG        | TUORO SULL TRASIMENO |                     | No                            | 26/10/1989           | ACQUISIZIONE                    | Valore catastale   | 68,25  | 68,25  | PROVINCIA                       | I valori del bene è stato determinato con il catasto Unione Catastale in quanto non è conosciuta il valore di acquisizione.  |
| 35686  | TERRENI DEMANIALI  | 1.2.2.01.03.01.001  | Demaniale   | 28     | 178        | 40            | PG        | TUORO SULL TRASIMENO |                     | No                            | 04/12/2009           | TRASFERIMENTO A TITOLO GRATUITO | Valore catastale   | 0,00   | 0,00   | PROVINCIA                       |  |
| 36386  | TERRENI DEMANIALI  | 1.2.2.01.03.01.001  | Demaniale   | 29     | 160        | 96            | PG        | TUORO SULL TRASIMENO |                     | No                            | 15/03/1985           | TRASFERIMENTO A TITOLO GRATUITO | Valore catastale   | 9,75   | 9,75   | PROVINCIA                       |  |
| 35671  | TERRENI DEMANIALI  | 1.2.2.01.03.01.001  | Demaniale   | 17     | 1536       | 1.745         | PG        | TUORO SULL TRASIMENO |                     | No                            | 28/12/1989           | ESPROPRIO                       | Valore acquisizione  | 771,90   | 771,90   | PROVINCIA                       |  |
| 35673  | TERRENI DEMANIALI  | 1.2.2.01.03.01.001  | Demaniale   | 17     | 1540       | 420           | PG        | TUORO SULL TRASIMENO |                     | No                            | 28/12/1989           | ACQUISIZIONE                    | Valore acquisizione  | 185,79   | 185,79   | PROVINCIA                       |  |
| 35680  | TERRENI DEMANIALI  | 1.2.2.01.03.01.001  | Demaniale   | 26     | 631        | 8.801         | PG        | TUORO SULL TRASIMENO |                     | No                            | 26/10/1989           | ACQUISIZIONE                    | Valore catastale   | 6.647,88   | 6.647,88   | PROVINCIA                       | I valori del bene è stato determinato con il catasto Unione Catastale in quanto non è conosciuta il valore di acquisizione.  |
| 35681  | TERRENI DEMANIALI  | 1.2.2.01.03.01.001  | Demaniale   | 26     | 1133       | 50            | PG        | TUORO SULL TRASIMENO |                     | No                            | 26/10/1989           | ACQUISIZIONE                    | Valore catastale   | 37,38  | 37,38  | PROVINCIA                       | I valori del bene è stato determinato con il catasto Unione Catastale in quanto non è conosciuta il valore di acquisizione.  |
| 35684  | TERRENI DEMANIALI  | 1.2.2.01.03.01.001  | Demaniale   | 28     | 176        | 220           | PG        | TUORO SULL TRASIMENO |                     | No                            | 04/12/2009           | TRASFERIMENTO A TITOLO GRATUITO | Valore catastale   | 212,88   | 212,88   | PROVINCIA                       |  |
| 36381  | TERRENI DEMANIALI  | 1.2.2.01.03.01.001  | Demaniale   | 25     | 101        | 180           | PG        | TUORO SULL TRASIMENO |                     | No                            | 15/03/1985           | TRASFERIMENTO A TITOLO GRATUITO | Valore catastale   | 136,50   | 136,50   | PROVINCIA                       | PORTO LUCIALE N.7 NAVACCA. I valori degli investimenti effettuati dalla Provincia sulle infrastrutture regionali sono riferibili all'intero della zona peritale n. 7 (Esterne e Opere varie) come riportati sul libro catastale cod. 2332. |
| 36388  | TERRENI DEMANIALI  | 1.2.2.01.03.01.001  | Demaniale   | 29     | 162        | 98            | PG        | TUORO SULL TRASIMENO |                     | No                            | 15/03/1985           | TRASFERIMENTO A TITOLO GRATUITO | Valore catastale   | 9,75   | 9,75   | PROVINCIA                       |  |
| 35687  | TERRENI DEMANIALI  | 1.2.2.01.03.01.001  | Demaniale   | 5      | 89         | 730           | PG        | TUORO SULL TRASIMENO | Località Gasparrini | No                            | 04/12/2009           | TRASFERIMENTO A TITOLO GRATUITO | Valore catastale   | 429,00   | 429,00   | PROVINCIA                       |  |
| 35682  | TERRENI DEMANIALI  | 1.2.2.01.03.01.001  | Demaniale   | 28     | 172        | 440           | PG        | TUORO SULL TRASIMENO |                     | No                            | 04/12/2009           | TRASFERIMENTO A TITOLO GRATUITO | Valore catastale   | 424,13   | 424,13   | PROVINCIA                       |  |
| 35688  | TERRENI DEMANIALI  | 1.2.2.01.03.01.001  | Demaniale   | 5      | 90         | 540           | PG        | TUORO SULL TRASIMENO | Località Gasparrini | No                            | 04/12/2009           | TRASFERIMENTO A TITOLO GRATUITO | Valore catastale   | 225,88   | 225,88   | PROVINCIA                       |  |
| 36379  | TERRENI DEMANIALI  | 1.2.2.01.03.01.001  | Demaniale   | 25     | 76         | 6.120         | PG        | TUORO SULL TRASIMENO |                     | No                            | 15/03/1985           | TRASFERIMENTO A TITOLO GRATUITO | Valore catastale   | 3.596,13   | 3.596,13   | PROVINCIA                       | PORTO LUCIALE N.7 NAVACCA. I valori degli investimenti effettuati dalla Provincia sulle infrastrutture regionali sono riferibili all'intero della zona peritale n. 7 (Esterne e Opere varie) come riportati sul libro catastale cod. 2332. |
| 36382  | TERRENI DEMANIALI  | 1.2.2.01.03.01.001  | Demaniale   | 25     | 102        | 1.145         | PG        | TUORO SULL TRASIMENO |                     | No                            | 15/03/1985           | TRASFERIMENTO A TITOLO GRATUITO | Valore catastale   | 864,50   | 864,50   | PROVINCIA                       | PORTO LUCIALE N.7 NAVACCA. I valori degli investimenti effettuati dalla Provincia sulle infrastrutture regionali sono riferibili all'intero della zona peritale n. 7 (Esterne e Opere varie) come riportati sul libro catastale cod. 2332. |
| 35672  | TERRENI DEMANIALI  | 1.2.2.01.03.01.001  | Demaniale   | 17     | 1538       | 545           | PG        | TUORO SULL TRASIMENO |                     | No                            | 14/02/1990           | ACQUISIZIONE                    | Valore acquisizione  | 1.008,98   | 1.008,98   | PROVINCIA                       |  |
| 35676  | TERRENI DEMANIALI  | 1.2.2.01.03.01.001  | Demaniale   | 17     | 1537       | 780           | PG        | TUORO SULL TRASIMENO |                     | No                            | 02/10/1989           | ACQUISIZIONE                    | Valore acquisizione  | 1.108,25   | 1.108,25   | PROVINCIA                       |  |
| 35685  | TERRENI DEMANIALI  | 1.2.2.01.03.01.001  | Demaniale   | 28     | 177        | 240           | PG        | TUORO SULL TRASIMENO |                     | No                            | 04/12/2009           | TRASFERIMENTO A TITOLO GRATUITO | Valore catastale   | 232,38   | 232,38   | PROVINCIA                       |  |
| 36383  | TERRENI DEMANIALI  | 1.2.2.01.03.01.001  | Demaniale   | 25     | 127        | 840           | PG        | TUORO SULL TRASIMENO |                     | No                            | 15/03/1985           | TRASFERIMENTO A TITOLO GRATUITO | Valore catastale   | 633,75   | 633,75   | PROVINCIA                       | PORTO LUCIALE N.7 NAVACCA. I valori degli investimenti effettuati dalla Provincia sulle infrastrutture regionali sono riferibili all'intero della zona peritale n. 7 (Esterne e Opere varie) come riportati sul libro catastale cod. 2332. |
| 36389  | TERRENI DEMANIALI  | 1.2.2.01.03.01.001  | Demaniale   | 29     | 163        | 230           | PG        | TUORO SULL TRASIMENO |                     | No                            | 15/03/1985           | TRASFERIMENTO A TITOLO GRATUITO | Valore catastale   | 22,75  | 22,75  | PROVINCIA                       |  |
| 36387  | TERRENI DEMANIALI  | 1.2.2.01.03.01.001  | Demaniale   | 29     | 161        | 60            | PG        | TUORO SULL TRASIMENO |                     | No                            | 15/03/1985           | TRASFERIMENTO A TITOLO GRATUITO | Valore catastale   | 6,50   | 6,50   | PROVINCIA                       |  |
| 35728  | TERRENI DEMANIALI  | 1.2.2.01.03.01.001  | Demaniale   | 107    | 522        | 7.750         | PG        | UMBERTIDE            |                     | No                            | 04/11/1999           | ACQUISIZIONE                    | Valore catastale   | 975,00   | 975,00   | AGENZIA FORESTALE REGIONALE     | I valori del bene è stato determinato con il catasto Unione Catastale in quanto non è conosciuta il valore di acquisizione.  |
| 40027  | TERRENI DEMANIALI  | 1.2.2.01.03.01.001  | Demaniale   | 124    | 1063       | 27            | PG        | UMBERTIDE            |                     | No                            | 08/07/2013           | ACQUISIZIONE                    | Valore catastale   | 27,63  | 27,63  | UMBRIA I.P.L.E MOBILITA' S.p.A. | I valori del bene è stato determinato con il catasto Unione Catastale in quanto non è conosciuta il valore di acquisizione.  |
| 35770  | TERRENI DEMANIALI  | 1.2.2.01.03.01.001  | Demaniale   | 13     | 136        | 2.670         | PG        | UMBERTIDE            |                     | No                            | 24/07/2007           | TRASFERIMENTO A TITOLO GRATUITO | Valore catastale   | 0,00   | 0,00   | UMBRIA I.P.L.E MOBILITA' S.p.A. |  |
| 35695  | TERRENI DEMANIALI  | 1.2.2.01.03.01.001  | Demaniale   | 94     | 511        | 50            | PG        | UMBERTIDE            |                     | No                            | 04/11/1999           | ACQUISIZIONE                    | Valore catastale   | 3,25   | 3,25   | AGENZIA FORESTALE REGIONALE     | I valori del bene è stato determinato con il catasto Unione Catastale in quanto non è conosciuta il valore di acquisizione.  |
| 35693  | TERRENI DEMANIALI  | 1.2.2.01.03.01.001  | Demaniale   | 94     | 508        | 530           | PG        | UMBERTIDE            |                     | No                            | 04/11/1999           | ACQUISIZIONE                    | Valore catastale   | 133,25   | 133,25   | AGENZIA FORESTALE REGIONALE     | I valori del bene è stato determinato con il catasto Unione Catastale in quanto non è conosciuta il valore di acquisizione.  |
| 35707  | TERRENI DEMANIALI  | 1.2.2.01.03.01.001  | Demaniale   | 94     | 525        | 360           | PG        | UMBERTIDE            |                     | No                            | 04/11/1999           | ACQUISIZIONE                    | Valore catastale   | 91,00  | 91,00  | AGENZIA FORESTALE REGIONALE     | I valori del bene è stato determinato con il catasto Unione Catastale in quanto non è conosciuta il valore di acquisizione.  |
| 35827  | TERRENI DEMANIALI  | 1.2.2.01.03.01.001  | Demaniale   | 104    | 87         | 3.330         | PG        | UMBERTIDE            |                     | No                            | 24/07/2007           | TRASFERIMENTO A TITOLO GRATUITO | Valore catastale   | 0,00   | 0,00   | UMBRIA I.P.L.E MOBILITA' S.p.A. |  |



**PATRIMONIO IMMOBILIARE REGIONE UMBRIA**  
**Prospetto Terreni al 31/12/2017**

| Numero identificativo (da sistema informativo) | Classificazione secondo il piano dei conti dello Stato Patrimoniale in base al D.lgs. 118/2011 (descrizione) | Classificazione secondo il piano dei conti dello Stato Patrimoniale in base al D.lgs. 118/2011 (Codice) | Classificazione ai sensi del codice civile (demaniale/disponibile, indisponibile) | Foglio | Particella | Superficie mq | Provincia | Comune    | Località | Bene soggetto ad ammortamento | Data di acquisizione | Modalità di acquisizione        | Criterio di valutazione secondo i principi del D.lgs. 118/2011 | Valore dell'immobile secondo i principi del D.lgs. 118/2011 al 31/12/2017 (euro) | Valore dell'immobile secondo i principi del D.lgs. 118/2011 al 31/12/2016 (euro) | Ente Gestore                  | Note   |
|--|--|---|---|--------|------------|---------------|-----------|-----------|----------|-------------------------------|----------------------|---------------------------------|--|--|--|-------------------------------|--|
| 35720  | TERRENI DEMANIALI  | 1.2.2.01.03.01.001  | Demaniale   | 107    | 510        | 340           | PG        | UMBERTIDE |          | No                            | 04/11/1989           | ACQUISIZIONE                    | Valore catastale   | 29,25  | 29,25  | AGENZIA FORESTALE REGIONALE   | Il valore del bene è stato determinato con il catasto Umbria Catastale in quanto non è ancora in corso di acquisizione |
| 35705  | TERRENI DEMANIALI  | 1.2.2.01.03.01.001  | Demaniale   | 94     | 523        | 9.610         | PG        | UMBERTIDE |          | No                            | 04/11/1989           | ACQUISIZIONE                    | Valore catastale   | 2.419,63   | 2.419,63   | AGENZIA FORESTALE REGIONALE   | Il valore del bene è stato determinato con il catasto Umbria Catastale in quanto non è ancora in corso di acquisizione |
| 35814  | TERRENI DEMANIALI  | 1.2.2.01.03.01.001  | Demaniale   | 103    | 1054       | 4.684         | PG        | UMBERTIDE |          | No                            | 24/07/2007           | TRASFERIMENTO A TITOLO GRATUITO | Valore catastale   | 0,00   | 0,00   | UMBRIA TPL E MOBILITA' S.p.A. |  |
| 35833  | TERRENI DEMANIALI  | 1.2.2.01.03.01.001  | Demaniale   | 151    | 20         | 2.640         | PG        | UMBERTIDE |          | No                            | 24/07/2007           | TRASFERIMENTO A TITOLO GRATUITO | Valore catastale   | 0,00   | 0,00   | UMBRIA TPL E MOBILITA' S.p.A. |  |
| 35836  | TERRENI DEMANIALI  | 1.2.2.01.03.01.001  | Demaniale   | 151    | 82         | 2.990         | PG        | UMBERTIDE |          | No                            | 24/07/2007           | TRASFERIMENTO A TITOLO GRATUITO | Valore catastale   | 0,00   | 0,00   | UMBRIA TPL E MOBILITA' S.p.A. |  |
| 35722  | TERRENI DEMANIALI  | 1.2.2.01.03.01.001  | Demaniale   | 107    | 512        | 280           | PG        | UMBERTIDE |          | No                            | 04/11/1989           | ACQUISIZIONE                    | Valore catastale   | 35,75  | 35,75  | AGENZIA FORESTALE REGIONALE   | Il valore del bene è stato determinato con il catasto Umbria Catastale in quanto non è ancora in corso di acquisizione |
| 35724  | TERRENI DEMANIALI  | 1.2.2.01.03.01.001  | Demaniale   | 107    | 515        | 335           | PG        | UMBERTIDE |          | No                            | 04/11/1989           | ACQUISIZIONE                    | Valore catastale   | 42,25  | 42,25  | AGENZIA FORESTALE REGIONALE   | Il valore del bene è stato determinato con il catasto Umbria Catastale in quanto non è ancora in corso di acquisizione |
| 35718  | TERRENI DEMANIALI  | 1.2.2.01.03.01.001  | Demaniale   | 107    | 69         | 1.900         | PG        | UMBERTIDE |          | No                            | 04/11/1989           | ACQUISIZIONE                    | Valore catastale   | 159,25   | 159,25   | AGENZIA FORESTALE REGIONALE   | Il valore del bene è stato determinato con il catasto Umbria Catastale in quanto non è ancora in corso di acquisizione |
| 35727  | TERRENI DEMANIALI  | 1.2.2.01.03.01.001  | Demaniale   | 107    | 521        | 1.030         | PG        | UMBERTIDE |          | No                            | 04/11/1989           | ACQUISIZIONE                    | Valore catastale   | 130,00   | 130,00   | AGENZIA FORESTALE REGIONALE   | Il valore del bene è stato determinato con il catasto Umbria Catastale in quanto non è ancora in corso di acquisizione |
| 35804  | TERRENI DEMANIALI  | 1.2.2.01.03.01.001  | Demaniale   | 85     | 111        | 10.570        | PG        | UMBERTIDE |          | No                            | 24/07/2007           | TRASFERIMENTO A TITOLO GRATUITO | Valore catastale   | 0,00   | 0,00   | UMBRIA TPL E MOBILITA' S.p.A. |  |
| 35805  | TERRENI DEMANIALI  | 1.2.2.01.03.01.001  | Demaniale   | 85     | 151        | 11.110        | PG        | UMBERTIDE |          | No                            | 24/07/2007           | TRASFERIMENTO A TITOLO GRATUITO | Valore catastale   | 0,00   | 0,00   | UMBRIA TPL E MOBILITA' S.p.A. |  |
| 35745  | TERRENI DEMANIALI  | 1.2.2.01.03.01.001  | Demaniale   | 2      | 115        | 15.850        | PG        | UMBERTIDE |          | No                            | 24/07/2007           | TRASFERIMENTO A TITOLO GRATUITO | Valore catastale   | 0,00   | 0,00   | UMBRIA TPL E MOBILITA' S.p.A. |  |
| 35826  | TERRENI DEMANIALI  | 1.2.2.01.03.01.001  | Demaniale   | 104    | 56         | 6.230         | PG        | UMBERTIDE |          | No                            | 24/07/2007           | TRASFERIMENTO A TITOLO GRATUITO | Valore catastale   | 0,00   | 0,00   | UMBRIA TPL E MOBILITA' S.p.A. |  |
| 35781  | TERRENI DEMANIALI  | 1.2.2.01.03.01.001  | Demaniale   | 59     | 299        | 12.210        | PG        | UMBERTIDE |          | No                            | 24/07/2007           | TRASFERIMENTO A TITOLO GRATUITO | Valore catastale   | 0,00   | 0,00   | UMBRIA TPL E MOBILITA' S.p.A. |  |
| 35822  | TERRENI DEMANIALI  | 1.2.2.01.03.01.001  | Demaniale   | 84     | 144        | 110           | PG        | UMBERTIDE |          | No                            | 24/07/2007           | TRASFERIMENTO A TITOLO GRATUITO | Valore catastale   | 0,00   | 0,00   | UMBRIA TPL E MOBILITA' S.p.A. |  |
| 35834  | TERRENI DEMANIALI  | 1.2.2.01.03.01.001  | Demaniale   | 151    | 67         | 7.910         | PG        | UMBERTIDE |          | No                            | 24/07/2007           | TRASFERIMENTO A TITOLO GRATUITO | Valore catastale   | 0,00   | 0,00   | UMBRIA TPL E MOBILITA' S.p.A. |  |
| 35742  | TERRENI DEMANIALI  | 1.2.2.01.03.01.001  | Demaniale   | 114    | 503        | 3.020         | PG        | UMBERTIDE |          | No                            | 04/11/1989           | ACQUISIZIONE                    | Valore catastale   | 380,25   | 380,25   | AGENZIA FORESTALE REGIONALE   | Il valore del bene è stato determinato con il catasto Umbria Catastale in quanto non è ancora in corso di acquisizione |
| 35744  | TERRENI DEMANIALI  | 1.2.2.01.03.01.001  | Demaniale   | 2      | 8          | 2.570         | PG        | UMBERTIDE |          | No                            | 24/07/2007           | TRASFERIMENTO A TITOLO GRATUITO | Valore catastale   | 0,00   | 0,00   | UMBRIA TPL E MOBILITA' S.p.A. |  |
| 35803  | TERRENI DEMANIALI  | 1.2.2.01.03.01.001  | Demaniale   | 85     | 53         | 2.640         | PG        | UMBERTIDE |          | No                            | 24/07/2007           | TRASFERIMENTO A TITOLO GRATUITO | Valore catastale   | 0,00   | 0,00   | UMBRIA TPL E MOBILITA' S.p.A. |  |
| 35872  | TERRENI DEMANIALI  | 1.2.2.01.03.01.001  | Demaniale   | 53     | 170        | 330           | PG        | UMBERTIDE |          | No                            | 04/12/2009           | TRASFERIMENTO A TITOLO GRATUITO | Valore catastale   | 333,13   | 333,13   | PROVINCIA                     |  |
| 35853  | TERRENI DEMANIALI  | 1.2.2.01.03.01.001  | Demaniale   | 39     | 227        | 80            | PG        | UMBERTIDE |          | No                            | 04/12/2009           | TRASFERIMENTO A TITOLO GRATUITO | Valore catastale   | 78,00  | 78,00  | PROVINCIA                     |  |
| 35852  | TERRENI DEMANIALI  | 1.2.2.01.03.01.001  | Demaniale   | 39     | 226        | 90            | PG        | UMBERTIDE |          | No                            | 04/12/2009           | TRASFERIMENTO A TITOLO GRATUITO | Valore catastale   | 0,00   | 0,00   | PROVINCIA                     |  |
| 35867  | TERRENI DEMANIALI  | 1.2.2.01.03.01.001  | Demaniale   | 53     | 165        | 25            | PG        | UMBERTIDE |          | No                            | 04/12/2009           | TRASFERIMENTO A TITOLO GRATUITO | Valore catastale   | 14,63  | 14,63  | PROVINCIA                     |  |
| 40884  | TERRENI DEMANIALI  | 1.2.2.01.03.01.001  | Demaniale   | 10     | 1181       | 150           | PG        | UMBERTIDE |          | No                            | 24/07/2007           | TRASFERIMENTO A TITOLO GRATUITO | Valore catastale   | 0,00   | 0,00   | UMBRIA TPL E MOBILITA' S.p.A. |  |
| 35817  | TERRENI DEMANIALI  | 1.2.2.01.03.01.001  | Demaniale   | 103    | 1057       | 767           | PG        | UMBERTIDE |          | No                            | 24/07/2007           | TRASFERIMENTO A TITOLO GRATUITO | Valore catastale   | 0,00   | 0,00   | UMBRIA TPL E MOBILITA' S.p.A. |  |
| 35761  | TERRENI DEMANIALI  | 1.2.2.01.03.01.001  | Demaniale   | 10     | 116        | 5.390         | PG        | UMBERTIDE |          | No                            | 24/07/2007           | TRASFERIMENTO A TITOLO GRATUITO | Valore catastale   | 0,00   | 0,00   | UMBRIA TPL E MOBILITA' S.p.A. |  |
| 35798  | TERRENI DEMANIALI  | 1.2.2.01.03.01.001  | Demaniale   | 84     | 28         | 720           | PG        | UMBERTIDE |          | No                            | 24/07/2007           | TRASFERIMENTO A TITOLO GRATUITO | Valore catastale   | 0,00   | 0,00   | UMBRIA TPL E MOBILITA' S.p.A. |  |
| 35723  | TERRENI DEMANIALI  | 1.2.2.01.03.01.001  | Demaniale   | 107    | 514        | 4.325         | PG        | UMBERTIDE |          | No                            | 04/11/1989           | ACQUISIZIONE                    | Valore catastale   | 544,38   | 544,38   | AGENZIA FORESTALE REGIONALE   | Il valore del bene è stato determinato con il catasto Umbria Catastale in quanto non è ancora in corso di acquisizione |
| 35756  | TERRENI DEMANIALI  | 1.2.2.01.03.01.001  | Demaniale   | 10     | 56         | 1.250         | PG        | UMBERTIDE |          | No                            | 24/07/2007           | TRASFERIMENTO A TITOLO GRATUITO | Valore catastale   | 0,00   | 0,00   | UMBRIA TPL E MOBILITA' S.p.A. |  |
| 35829  | TERRENI DEMANIALI  | 1.2.2.01.03.01.001  | Demaniale   | 104    | 1051       | 318           | PG        | UMBERTIDE |          | No                            | 06/07/2009           | ACQUISIZIONE                    | Valore acquisizione  | 664,25   | 664,25   | UMBRIA TPL E MOBILITA' S.p.A. |  |
| 35886  | TERRENI DEMANIALI  | 1.2.2.01.03.01.001  | Demaniale   | 53     | 164        | 28            | PG        | UMBERTIDE |          | No                            | 04/12/2009           | TRASFERIMENTO A TITOLO GRATUITO | Valore catastale   | 1,63   | 1,63   | PROVINCIA                     |  |
| 35782  | TERRENI DEMANIALI  | 1.2.2.01.03.01.001  | Demaniale   | 59     | 301        | 7.170         | PG        | UMBERTIDE |          | No                            | 24/07/2007           | TRASFERIMENTO A TITOLO GRATUITO | Valore catastale   | 601,25   | 601,25   | UMBRIA TPL E MOBILITA' S.p.A. |  |
| 35751  | TERRENI DEMANIALI  | 1.2.2.01.03.01.001  | Demaniale   | 9      | 17         | 950           | PG        | UMBERTIDE |          | No                            | 24/07/2007           | TRASFERIMENTO A TITOLO GRATUITO | Valore catastale   | 0,00   | 0,00   | UMBRIA TPL E MOBILITA' S.p.A. |  |

**PATRIMONIO IMMOBILIARE REGIONE UMBRIA**  
**Prospetto Terreni al 31/12/2017**

| Numero identificativo (da sistema informativo) | Classificazione secondo il piano dei conti dello Stato Patrimoniale in base al D.lgs. 118/2011 (descrizione) | Classificazione secondo il piano dei conti dello Stato Patrimoniale in base al D.lgs. 118/2011 (Codice) | Classificazione ai sensi del codice civile (demaniale/disponibile, indisponibile) | Foglio | Particella | Superficie mq | Provincia | Comune    | Località | Bene soggetto ad ammortamento | Data di acquisizione | Modalità di acquisizione        | Criterio di valutazione secondo i principi del D.lgs. 118/2011 | Valore dell'immobile secondo i principi del D.lgs. 118/2011 al 31/12/2017 (euro) | Valore dell'immobile secondo i principi del D.lgs. 118/2011 al 31/12/2016 (euro) | Eme Gestore                   | Note  |
|--|--|---|---|--------|------------|---------------|-----------|-----------|----------|-------------------------------|----------------------|---------------------------------|--|--|--|-------------------------------|---|
| 40885  | TERRENI DEMANIALI  | 1.2.2.01.03.01.001  | Demaniale   | 9      | 1127       | 20            | PG        | UMBERTIDE |          | No                            | 24/07/2007           | TRASFERIMENTO A TITOLO GRATUITO | Valore catastale   | 0,00   | 0,00   | UMBRIA TPL E MOBILITA' S.p.A. |   |
| 40886  | TERRENI DEMANIALI  | 1.2.2.01.03.01.001  | Demaniale   | 12     | 904        | 150           | PG        | UMBERTIDE |          | No                            | 24/07/2007           | TRASFERIMENTO A TITOLO GRATUITO | Valore catastale   | 87,75  | 87,75  | UMBRIA TPL E MOBILITA' S.p.A. |   |
| 35608  | TERRENI DEMANIALI  | 1.2.2.01.03.01.001  | Demaniale   | 85     | 1555       | 38            | PG        | UMBERTIDE |          | No                            | 24/07/2007           | TRASFERIMENTO A TITOLO GRATUITO | Valore catastale   | 0,00   | 0,00   | UMBRIA TPL E MOBILITA' S.p.A. |   |
| 40828  | TERRENI DEMANIALI  | 1.2.2.01.03.01.001  | Demaniale   | 124    | 1084       | 135           | PG        | UMBERTIDE |          | No                            | 08/07/2013           | ACQUISIZIONE                    | Valore catastale   | 136,50   | 136,50   | UMBRIA TPL E MOBILITA' S.p.A. | Il valore del bene è stato determinato con il calcolo Valore Catastale in quanto non è conosciuta il valore di acquisizione |
| 35678  | TERRENI DEMANIALI  | 1.2.2.01.03.01.001  | Demaniale   | 104    | 1048       | 162           | PG        | UMBERTIDE |          | No                            | 12/07/2010           | ACQUISIZIONE                    | Valore catastale   | 162,50   | 162,50   | UMBRIA TPL E MOBILITA' S.p.A. | Il valore del bene è stato determinato con il calcolo Valore Catastale in quanto non è conosciuta il valore di acquisizione |
| 35710  | TERRENI DEMANIALI  | 1.2.2.01.03.01.001  | Demaniale   | 107    | 20         | 240           | PG        | UMBERTIDE |          | No                            | 04/11/1989           | ACQUISIZIONE                    | Valore catastale   | 30,88  | 30,88  | AGENZIA FORESTALE REGIONALE   | Il valore del bene è stato determinato con il calcolo Valore Catastale in quanto non è conosciuta il valore di acquisizione |
| 35704  | TERRENI DEMANIALI  | 1.2.2.01.03.01.001  | Demaniale   | 94     | 522        | 5             | PG        | UMBERTIDE |          | No                            | 04/11/1989           | ACQUISIZIONE                    | Valore catastale   | 1,63   | 1,63   | AGENZIA FORESTALE REGIONALE   | Il valore del bene è stato determinato con il calcolo Valore Catastale in quanto non è conosciuta il valore di acquisizione |
| 35731  | TERRENI DEMANIALI  | 1.2.2.01.03.01.001  | Demaniale   | 107    | 527        | 215           | PG        | UMBERTIDE |          | No                            | 04/11/1989           | ACQUISIZIONE                    | Valore catastale   | 45,50  | 45,50  | AGENZIA FORESTALE REGIONALE   | Il valore del bene è stato determinato con il calcolo Valore Catastale in quanto non è conosciuta il valore di acquisizione |
| 35733  | TERRENI DEMANIALI  | 1.2.2.01.03.01.001  | Demaniale   | 107    | 530        | 2.030         | PG        | UMBERTIDE |          | No                            | 04/11/1989           | ACQUISIZIONE                    | Valore catastale   | 170,63   | 170,63   | AGENZIA FORESTALE REGIONALE   | Il valore del bene è stato determinato con il calcolo Valore Catastale in quanto non è conosciuta il valore di acquisizione |
| 35734  | TERRENI DEMANIALI  | 1.2.2.01.03.01.001  | Demaniale   | 107    | 532        | 205           | PG        | UMBERTIDE |          | No                            | 04/11/1989           | ACQUISIZIONE                    | Valore catastale   | 42,25  | 42,25  | AGENZIA FORESTALE REGIONALE   | Il valore del bene è stato determinato con il calcolo Valore Catastale in quanto non è conosciuta il valore di acquisizione |
| 35736  | TERRENI DEMANIALI  | 1.2.2.01.03.01.001  | Demaniale   | 108    | 19         | 780           | PG        | UMBERTIDE |          | No                            | 04/11/1989           | ACQUISIZIONE                    | Valore catastale   | 97,50  | 97,50  | AGENZIA FORESTALE REGIONALE   | Il valore del bene è stato determinato con il calcolo Valore Catastale in quanto non è conosciuta il valore di acquisizione |
| 35783  | TERRENI DEMANIALI  | 1.2.2.01.03.01.001  | Demaniale   | 59     | 2685       | 60            | PG        | UMBERTIDE |          | No                            | 24/07/2007           | TRASFERIMENTO A TITOLO GRATUITO | Valore catastale   | 0,00   | 0,00   | UMBRIA TPL E MOBILITA' S.p.A. |   |
| 35784  | TERRENI DEMANIALI  | 1.2.2.01.03.01.001  | Demaniale   | 59     | 3129       | 10.404        | PG        | UMBERTIDE |          | No                            | 24/07/2007           | TRASFERIMENTO A TITOLO GRATUITO | Valore catastale   | 0,00   | 0,00   | UMBRIA TPL E MOBILITA' S.p.A. |   |
| 35691  | TERRENI DEMANIALI  | 1.2.2.01.03.01.001  | Demaniale   | 94     | 69         | 50            | PG        | UMBERTIDE |          | No                            | 04/11/1989           | ACQUISIZIONE                    | Valore catastale   | 4,88   | 4,88   | AGENZIA FORESTALE REGIONALE   | Il valore del bene è stato determinato con il calcolo Valore Catastale in quanto non è conosciuta il valore di acquisizione |
| 35706  | TERRENI DEMANIALI  | 1.2.2.01.03.01.001  | Demaniale   | 94     | 524        | 380           | PG        | UMBERTIDE |          | No                            | 04/11/1989           | ACQUISIZIONE                    | Valore catastale   | 95,88  | 95,88  | AGENZIA FORESTALE REGIONALE   | Il valore del bene è stato determinato con il calcolo Valore Catastale in quanto non è conosciuta il valore di acquisizione |
| 35609  | TERRENI DEMANIALI  | 1.2.2.01.03.01.001  | Demaniale   | 85     | 1556       | 357           | PG        | UMBERTIDE |          | No                            | 24/07/2007           | TRASFERIMENTO A TITOLO GRATUITO | Valore catastale   | 0,00   | 0,00   | UMBRIA TPL E MOBILITA' S.p.A. |   |
| 35811  | TERRENI DEMANIALI  | 1.2.2.01.03.01.001  | Demaniale   | 85     | 1558       | 56            | PG        | UMBERTIDE |          | No                            | 24/07/2007           | TRASFERIMENTO A TITOLO GRATUITO | Valore catastale   | 0,00   | 0,00   | UMBRIA TPL E MOBILITA' S.p.A. |   |
| 35812  | TERRENI DEMANIALI  | 1.2.2.01.03.01.001  | Demaniale   | 85     | 1559       | 89            | PG        | UMBERTIDE |          | No                            | 24/07/2007           | TRASFERIMENTO A TITOLO GRATUITO | Valore catastale   | 0,00   | 0,00   | UMBRIA TPL E MOBILITA' S.p.A. |   |
| 35813  | TERRENI DEMANIALI  | 1.2.2.01.03.01.001  | Demaniale   | 85     | 1560       | 12            | PG        | UMBERTIDE |          | No                            | 24/07/2007           | TRASFERIMENTO A TITOLO GRATUITO | Valore catastale   | 0,00   | 0,00   | UMBRIA TPL E MOBILITA' S.p.A. |   |
| 35730  | TERRENI DEMANIALI  | 1.2.2.01.03.01.001  | Demaniale   | 107    | 525        | 690           | PG        | UMBERTIDE |          | No                            | 04/11/1989           | ACQUISIZIONE                    | Valore catastale   | 86,13  | 86,13  | AGENZIA FORESTALE REGIONALE   | Il valore del bene è stato determinato con il calcolo Valore Catastale in quanto non è conosciuta il valore di acquisizione |
| 35807  | TERRENI DEMANIALI  | 1.2.2.01.03.01.001  | Demaniale   | 85     | 1554       | 103           | PG        | UMBERTIDE |          | No                            | 24/07/2007           | TRASFERIMENTO A TITOLO GRATUITO | Valore catastale   | 0,00   | 0,00   | UMBRIA TPL E MOBILITA' S.p.A. |   |
| 35713  | TERRENI DEMANIALI  | 1.2.2.01.03.01.001  | Demaniale   | 107    | 24         | 1.340         | PG        | UMBERTIDE |          | No                            | 04/11/1989           | ACQUISIZIONE                    | Valore catastale   | 112,13   | 112,13   | AGENZIA FORESTALE REGIONALE   | Il valore del bene è stato determinato con il calcolo Valore Catastale in quanto non è conosciuta il valore di acquisizione |
| 35830  | TERRENI DEMANIALI  | 1.2.2.01.03.01.001  | Demaniale   | 104    | 1052       | 1.987         | PG        | UMBERTIDE |          | No                            | 09/07/2009           | ACQUISIZIONE                    | Valore acquisizione  | 5.285,01   | 5.285,01   | UMBRIA TPL E MOBILITA' S.p.A. |   |
| 35845  | TERRENI DEMANIALI  | 1.2.2.01.03.01.001  | Demaniale   | 37     | 100        | 400           | PG        | UMBERTIDE |          | No                            | 04/12/2009           | TRASFERIMENTO A TITOLO GRATUITO | Valore catastale   | 235,63   | 235,63   | PROVINCIA                     |   |
| 40023  | TERRENI DEMANIALI  | 1.2.2.01.03.01.001  | Demaniale   | 124    | 1047       | 532           | PG        | UMBERTIDE |          | No                            | 08/07/2013           | ACQUISIZIONE                    | Valore catastale   | 536,25   | 536,25   | UMBRIA TPL E MOBILITA' S.p.A. | Il valore del bene è stato determinato con il calcolo Valore Catastale in quanto non è conosciuta il valore di acquisizione |
| 35846  | TERRENI DEMANIALI  | 1.2.2.01.03.01.001  | Demaniale   | 39     | 203        | 35            | PG        | UMBERTIDE |          | No                            | 04/12/2009           | TRASFERIMENTO A TITOLO GRATUITO | Valore catastale   | 35,75  | 35,75  | PROVINCIA                     |   |
| 35851  | TERRENI DEMANIALI  | 1.2.2.01.03.01.001  | Demaniale   | 39     | 206        | 130           | PG        | UMBERTIDE |          | No                            | 04/12/2009           | TRASFERIMENTO A TITOLO GRATUITO | Valore catastale   | 131,63   | 131,63   | PROVINCIA                     |   |
| 35854  | TERRENI DEMANIALI  | 1.2.2.01.03.01.001  | Demaniale   | 40     | 82         | 190           | PG        | UMBERTIDE |          | No                            | 04/12/2009           | TRASFERIMENTO A TITOLO GRATUITO | Valore catastale   | 183,63   | 183,63   | PROVINCIA                     |   |
| 35857  | TERRENI DEMANIALI  | 1.2.2.01.03.01.001  | Demaniale   | 40     | 85         | 350           | PG        | UMBERTIDE |          | No                            | 04/12/2009           | TRASFERIMENTO A TITOLO GRATUITO | Valore catastale   | 206,38   | 206,38   | PROVINCIA                     |   |
| 35860  | TERRENI DEMANIALI  | 1.2.2.01.03.01.001  | Demaniale   | 53     | 155        | 10            | PG        | UMBERTIDE |          | No                            | 04/12/2009           | TRASFERIMENTO A TITOLO GRATUITO | Valore catastale   | 9,75   | 9,75   | PROVINCIA                     |   |
| 35863  | TERRENI DEMANIALI  | 1.2.2.01.03.01.001  | Demaniale   | 53     | 161        | 450           | PG        | UMBERTIDE |          | No                            | 04/12/2009           | TRASFERIMENTO A TITOLO GRATUITO | Valore catastale   | 264,88   | 264,88   | PROVINCIA                     |   |
| 35864  | TERRENI DEMANIALI  | 1.2.2.01.03.01.001  | Demaniale   | 53     | 162        | 18            | PG        | UMBERTIDE |          | No                            | 04/12/2009           | TRASFERIMENTO A TITOLO GRATUITO | Valore catastale   | 1,63   | 1,63   | PROVINCIA                     |   |
| 40032  | TERRENI DEMANIALI  | 1.2.2.01.03.01.001  | Demaniale   | 151    | 1294       | 56            | PG        | UMBERTIDE |          | No                            | 08/07/2013           | ACQUISIZIONE                    | Valore catastale   | 0,00   | 0,00   | UMBRIA TPL E MOBILITA' S.p.A. | Il valore del bene è stato determinato con il calcolo Valore Catastale in quanto non è conosciuta il valore di acquisizione |

**PATRIMONIO IMMOBILIARE REGIONE UMBRIA**  
**Prospetto Terreni al 31/12/2017**

| Numero identificativo (da sistema informativo) | Classificazione secondo il piano dei conti dello Stato Patrimoniale in base al D.lgs. 118/2011 (descrizione) | Classificazione secondo il piano dei conti dello Stato Patrimoniale in base al D.lgs. 118/2011 (Codice) | Classificazione ai sensi del codice civile (demaniale, disponibile, indisponibile) | Foglio | Particella | Superficie mq | Provincia | Comune    | Località | Bene soggetto ad ammortamento | Data di acquisizione | Modalità di acquisizione        | Criterio di valutazione secondo i principi del D.lgs. 118/2011 | Valore dell'immobile secondo i principi del D.lgs. 118/2011 al 31/12/2017 (euro) | Valore dell'immobile secondo i principi del D.lgs. 118/2011 al 31/12/2016 (euro) | Eme Gestore                   | Note  |
|--|--|---|--|--------|------------|---------------|-----------|-----------|----------|-------------------------------|----------------------|---------------------------------|--|--|--|-------------------------------|---|
| 40024  | TERRENI DEMANIALI  | 1.2.2.01.03.01.001  | Demaniale  | 124    | 1055       | 3.240         | PG        | UMBERTIDE |          | No                            | 08/07/2013           | ACQUISIZIONE                    | Valore catastale   | 1.902,88   | 1.902,88   | UMBRIA TPL E MOBILITA' S.p.A. | Il valore del bene è stato determinato con il Catasto Valore Catastale in quanto non è conosciuta la natura di acquisizione |
| 40026  | TERRENI DEMANIALI  | 1.2.2.01.03.01.001  | Demaniale  | 124    | 1059       | 680           | PG        | UMBERTIDE |          | No                            | 08/07/2013           | ACQUISIZIONE                    | Valore catastale   | 1.332,50   | 1.332,50   | UMBRIA TPL E MOBILITA' S.p.A. | Il valore del bene è stato determinato con il Catasto Valore Catastale in quanto non è conosciuta la natura di acquisizione |
| 40030  | TERRENI DEMANIALI  | 1.2.2.01.03.01.001  | Demaniale  | 151    | 1291       | 2             | PG        | UMBERTIDE |          | No                            | 08/07/2013           | ACQUISIZIONE                    | Valore catastale   | 0,00   | 0,00   | UMBRIA TPL E MOBILITA' S.p.A. | Il valore del bene è stato determinato con il Catasto Valore Catastale in quanto non è conosciuta la natura di acquisizione |
| 40031  | TERRENI DEMANIALI  | 1.2.2.01.03.01.001  | Demaniale  | 151    | 1293       | 22            | PG        | UMBERTIDE |          | No                            | 08/07/2013           | ACQUISIZIONE                    | Valore catastale   | 30,88  | 30,88  | UMBRIA TPL E MOBILITA' S.p.A. | Il valore del bene è stato determinato con il Catasto Valore Catastale in quanto non è conosciuta la natura di acquisizione |
| 35765  | TERRENI DEMANIALI  | 1.2.2.01.03.01.001  | Demaniale  | 12     | 3          | 4.583         | PG        | UMBERTIDE |          | No                            | 24/07/2007           | TRASFERIMENTO A TITOLO GRATUITO | Valore catastale   | 0,00   | 0,00   | UMBRIA TPL E MOBILITA' S.p.A. |   |
| 35640  | TERRENI DEMANIALI  | 1.2.2.01.03.01.001  | Demaniale  | 152    | 155        | 2.400         | PG        | UMBERTIDE |          | No                            | 24/07/2007           | TRASFERIMENTO A TITOLO GRATUITO | Valore catastale   | 0,00   | 0,00   | UMBRIA TPL E MOBILITA' S.p.A. |   |
| 35669  | TERRENI DEMANIALI  | 1.2.2.01.03.01.001  | Demaniale  | 53     | 167        | 15            | PG        | UMBERTIDE |          | No                            | 04/12/2009           | TRASFERIMENTO A TITOLO GRATUITO | Valore catastale   | 1,63   | 1,63   | PROVINCIA                     |   |
| 35674  | TERRENI DEMANIALI  | 1.2.2.01.03.01.001  | Demaniale  | 53     | 173        | 270           | PG        | UMBERTIDE |          | No                            | 04/12/2009           | TRASFERIMENTO A TITOLO GRATUITO | Valore catastale   | 271,38   | 271,38   | PROVINCIA                     |   |
| 35780  | TERRENI DEMANIALI  | 1.2.2.01.03.01.001  | Demaniale  | 57     | 121        | 1.080         | PG        | UMBERTIDE |          | No                            | 24/07/2007           | TRASFERIMENTO A TITOLO GRATUITO | Valore catastale   | 0,00   | 0,00   | UMBRIA TPL E MOBILITA' S.p.A. |   |
| 35616  | TERRENI DEMANIALI  | 1.2.2.01.03.01.001  | Demaniale  | 103    | 1056       | 1.183         | PG        | UMBERTIDE |          | No                            | 24/07/2007           | TRASFERIMENTO A TITOLO GRATUITO | Valore catastale   | 0,00   | 0,00   | UMBRIA TPL E MOBILITA' S.p.A. |   |
| 35785  | TERRENI DEMANIALI  | 1.2.2.01.03.01.001  | Demaniale  | 72     | 15         | 8.190         | PG        | UMBERTIDE |          | No                            | 24/07/2007           | TRASFERIMENTO A TITOLO GRATUITO | Valore catastale   | 0,00   | 0,00   | UMBRIA TPL E MOBILITA' S.p.A. |   |
| 35788  | TERRENI DEMANIALI  | 1.2.2.01.03.01.001  | Demaniale  | 73     | 312        | 81            | PG        | UMBERTIDE |          | No                            | 24/07/2007           | TRASFERIMENTO A TITOLO GRATUITO | Valore catastale   | 0,00   | 0,00   | UMBRIA TPL E MOBILITA' S.p.A. |   |
| 35792  | TERRENI DEMANIALI  | 1.2.2.01.03.01.001  | Demaniale  | 73     | 342        | 150           | PG        | UMBERTIDE |          | No                            | 24/07/2007           | TRASFERIMENTO A TITOLO GRATUITO | Valore catastale   | 1,63   | 1,63   | UMBRIA TPL E MOBILITA' S.p.A. |   |
| 35729  | TERRENI DEMANIALI  | 1.2.2.01.03.01.001  | Demaniale  | 107    | 524        | 160           | PG        | UMBERTIDE |          | No                            | 04/11/1969           | ACQUISIZIONE                    | Valore catastale   | 19,50  | 19,50  | AGENZIA FORESTALE REGIONALE   | Il valore del bene è stato determinato con il Catasto Valore Catastale in quanto non è conosciuta la natura di acquisizione |
| 35610  | TERRENI DEMANIALI  | 1.2.2.01.03.01.001  | Demaniale  | 65     | 1557       | 225           | PG        | UMBERTIDE |          | No                            | 24/07/2007           | TRASFERIMENTO A TITOLO GRATUITO | Valore catastale   | 0,00   | 0,00   | UMBRIA TPL E MOBILITA' S.p.A. |   |
| 35739  | TERRENI DEMANIALI  | 1.2.2.01.03.01.001  | Demaniale  | 108    | 501        | 8.870         | PG        | UMBERTIDE |          | No                            | 04/11/1969           | ACQUISIZIONE                    | Valore catastale   | 966,50   | 966,50   | AGENZIA FORESTALE REGIONALE   | Il valore del bene è stato determinato con il Catasto Valore Catastale in quanto non è conosciuta la natura di acquisizione |
| 35762  | TERRENI DEMANIALI  | 1.2.2.01.03.01.001  | Demaniale  | 11     | 82         | 20            | PG        | UMBERTIDE |          | No                            | 24/07/2007           | TRASFERIMENTO A TITOLO GRATUITO | Valore catastale   | 0,00   | 0,00   | UMBRIA TPL E MOBILITA' S.p.A. |   |
| 35606  | TERRENI DEMANIALI  | 1.2.2.01.03.01.001  | Demaniale  | 85     | 185        | 120           | PG        | UMBERTIDE |          | No                            | 24/07/2007           | TRASFERIMENTO A TITOLO GRATUITO | Valore catastale   | 0,00   | 0,00   | UMBRIA TPL E MOBILITA' S.p.A. |   |
| 35686  | TERRENI DEMANIALI  | 1.2.2.01.03.01.001  | Demaniale  | 94     | 515        | 40            | PG        | UMBERTIDE |          | No                            | 04/11/1969           | ACQUISIZIONE                    | Valore catastale   | 8,13   | 8,13   | AGENZIA FORESTALE REGIONALE   | Il valore del bene è stato determinato con il Catasto Valore Catastale in quanto non è conosciuta la natura di acquisizione |
| 40882  | TERRENI DEMANIALI  | 1.2.2.01.03.01.001  | Demaniale  | 10     | 1178       | 90            | PG        | UMBERTIDE |          | No                            | 24/07/2007           | TRASFERIMENTO A TITOLO GRATUITO | Valore catastale   | 91,00  | 91,00  | UMBRIA TPL E MOBILITA' S.p.A. |   |
| 35767  | TERRENI DEMANIALI  | 1.2.2.01.03.01.001  | Demaniale  | 12     | 177        | 440           | PG        | UMBERTIDE |          | No                            | 24/07/2007           | TRASFERIMENTO A TITOLO GRATUITO | Valore catastale   | 258,38   | 258,38   | UMBRIA TPL E MOBILITA' S.p.A. |   |
| 40883  | TERRENI DEMANIALI  | 1.2.2.01.03.01.001  | Demaniale  | 10     | 1179       | 130           | PG        | UMBERTIDE |          | No                            | 24/07/2007           | TRASFERIMENTO A TITOLO GRATUITO | Valore catastale   | 0,00   | 0,00   | UMBRIA TPL E MOBILITA' S.p.A. |   |
| 35774  | TERRENI DEMANIALI  | 1.2.2.01.03.01.001  | Demaniale  | 26     | 142        | 4.790         | PG        | UMBERTIDE |          | No                            | 24/07/2007           | TRASFERIMENTO A TITOLO GRATUITO | Valore catastale   | 0,00   | 0,00   | UMBRIA TPL E MOBILITA' S.p.A. |   |
| 35771  | TERRENI DEMANIALI  | 1.2.2.01.03.01.001  | Demaniale  | 13     | 205        | 3.090         | PG        | UMBERTIDE |          | No                            | 24/07/2007           | TRASFERIMENTO A TITOLO GRATUITO | Valore catastale   | 0,00   | 0,00   | UMBRIA TPL E MOBILITA' S.p.A. |   |
| 35773  | TERRENI DEMANIALI  | 1.2.2.01.03.01.001  | Demaniale  | 28     | 93         | 7.490         | PG        | UMBERTIDE |          | No                            | 24/07/2007           | TRASFERIMENTO A TITOLO GRATUITO | Valore catastale   | 0,00   | 0,00   | UMBRIA TPL E MOBILITA' S.p.A. |   |
| 35775  | TERRENI DEMANIALI  | 1.2.2.01.03.01.001  | Demaniale  | 28     | 174        | 10.630        | PG        | UMBERTIDE |          | No                            | 24/07/2007           | TRASFERIMENTO A TITOLO GRATUITO | Valore catastale   | 0,00   | 0,00   | UMBRIA TPL E MOBILITA' S.p.A. |   |
| 35776  | TERRENI DEMANIALI  | 1.2.2.01.03.01.001  | Demaniale  | 28     | 193        | 7.670         | PG        | UMBERTIDE |          | No                            | 24/07/2007           | TRASFERIMENTO A TITOLO GRATUITO | Valore catastale   | 965,25   | 965,25   | UMBRIA TPL E MOBILITA' S.p.A. |   |
| 35779  | TERRENI DEMANIALI  | 1.2.2.01.03.01.001  | Demaniale  | 57     | 43         | 19.410        | PG        | UMBERTIDE |          | No                            | 24/07/2007           | TRASFERIMENTO A TITOLO GRATUITO | Valore catastale   | 0,00   | 0,00   | UMBRIA TPL E MOBILITA' S.p.A. |   |
| 35639  | TERRENI DEMANIALI  | 1.2.2.01.03.01.001  | Demaniale  | 152    | 131        | 3.880         | PG        | UMBERTIDE |          | No                            | 24/07/2007           | TRASFERIMENTO A TITOLO GRATUITO | Valore catastale   | 0,00   | 0,00   | UMBRIA TPL E MOBILITA' S.p.A. |   |
| 35641  | TERRENI DEMANIALI  | 1.2.2.01.03.01.001  | Demaniale  | 36     | 128        | 1.040         | PG        | UMBERTIDE |          | No                            | 04/12/2009           | TRASFERIMENTO A TITOLO GRATUITO | Valore catastale   | 611,00   | 611,00   | PROVINCIA                     |   |
| 35711  | TERRENI DEMANIALI  | 1.2.2.01.03.01.001  | Demaniale  | 107    | 21         | 13.360        | PG        | UMBERTIDE |          | No                            | 04/11/1969           | ACQUISIZIONE                    | Valore catastale   | 3.363,75   | 3.363,75   | AGENZIA FORESTALE REGIONALE   | Il valore del bene è stato determinato con il Catasto Valore Catastale in quanto non è conosciuta la natura di acquisizione |
| 35716  | TERRENI DEMANIALI  | 1.2.2.01.03.01.001  | Demaniale  | 107    | 67         | 5.530         | PG        | UMBERTIDE |          | No                            | 04/11/1969           | ACQUISIZIONE                    | Valore catastale   | 277,88   | 277,88   | AGENZIA FORESTALE REGIONALE   | Il valore del bene è stato determinato con il Catasto Valore Catastale in quanto non è conosciuta la natura di acquisizione |
| 35615  | TERRENI DEMANIALI  | 1.2.2.01.03.01.001  | Demaniale  | 103    | 1055       | 3.271         | PG        | UMBERTIDE |          | No                            | 24/07/2007           | TRASFERIMENTO A TITOLO GRATUITO | Valore catastale   | 0,00   | 0,00   | UMBRIA TPL E MOBILITA' S.p.A. |   |

**PATRIMONIO IMMOBILIARE REGIONE UMBRIA**  
**Prospetto Terreni al 31/12/2017**

| Numero identificativo (da sistema informativo) | Classificazione secondo il piano dei conti dello Stato Patrimoniale in base al D.lgs. 118/2011 (descrizione) | Classificazione secondo il piano dei conti dello Stato Patrimoniale in base al D.lgs. 118/2011 (Codice) | Classificazione ai sensi del codice civile (demaniale, disponibile, indisponibile) | Foglio | Particella | Superficie mq | Provincia | Comune    | Località | Bene soggetto ad ammortamento | Data di acquisizione | Modalità di acquisizione        | Criterio di valutazione secondo i principi del D.lgs. 118/2011 | Valore dell'immobile secondo i principi del D.lgs. 118/2011 al 31/12/2017 (euro) | Valore dell'immobile secondo i principi del D.lgs. 118/2011 al 31/12/2016 (euro) | Eme Gestore                   | Note  |
|--|--|---|--|--------|------------|---------------|-----------|-----------|----------|-------------------------------|----------------------|---------------------------------|--|--|--|-------------------------------|---|
| 35650  | TERRENI DEMANIALI  | 1.2.2.01.03.01.001  | Demaniale  | 39     | 205        | 170           | PG        | UMBERTIDE |          | No                            | 04/12/2009           | TRASFERIMENTO A TITOLO GRATUITO | Valore catastale   | 99,13  | 99,13  | PROVINCIA                     |   |
| 35655  | TERRENI DEMANIALI  | 1.2.2.01.03.01.001  | Demaniale  | 40     | 83         | 210           | PG        | UMBERTIDE |          | No                            | 04/12/2009           | TRASFERIMENTO A TITOLO GRATUITO | Valore catastale   | 203,13   | 203,13   | PROVINCIA                     |   |
| 35656  | TERRENI DEMANIALI  | 1.2.2.01.03.01.001  | Demaniale  | 40     | 84         | 540           | PG        | UMBERTIDE |          | No                            | 04/12/2009           | TRASFERIMENTO A TITOLO GRATUITO | Valore catastale   | 521,63   | 521,63   | PROVINCIA                     |   |
| 35661  | TERRENI DEMANIALI  | 1.2.2.01.03.01.001  | Demaniale  | 53     | 156        | 380           | PG        | UMBERTIDE |          | No                            | 04/12/2009           | TRASFERIMENTO A TITOLO GRATUITO | Valore catastale   | 222,63   | 222,63   | PROVINCIA                     |   |
| 35643  | TERRENI DEMANIALI  | 1.2.2.01.03.01.001  | Demaniale  | 36     | 135        | 400           | PG        | UMBERTIDE |          | No                            | 04/12/2009           | TRASFERIMENTO A TITOLO GRATUITO | Valore catastale   | 235,63   | 235,63   | PROVINCIA                     |   |
| 35772  | TERRENI DEMANIALI  | 1.2.2.01.03.01.001  | Demaniale  | 13     | 221        | 1.700         | PG        | UMBERTIDE |          | No                            | 24/07/2007           | TRASFERIMENTO A TITOLO GRATUITO | Valore catastale   | 0,00   | 0,00   | UMBRIA TPL E MOBILITA' S.p.A. |   |
| 35777  | TERRENI DEMANIALI  | 1.2.2.01.03.01.001  | Demaniale  | 56     | 52         | 3.860         | PG        | UMBERTIDE |          | No                            | 24/07/2007           | TRASFERIMENTO A TITOLO GRATUITO | Valore catastale   | 227,50   | 227,50   | UMBRIA TPL E MOBILITA' S.p.A. |   |
| 35778  | TERRENI DEMANIALI  | 1.2.2.01.03.01.001  | Demaniale  | 56     | 80         | 480           | PG        | UMBERTIDE |          | No                            | 24/07/2007           | TRASFERIMENTO A TITOLO GRATUITO | Valore catastale   | 0,00   | 0,00   | UMBRIA TPL E MOBILITA' S.p.A. |   |
| 35644  | TERRENI DEMANIALI  | 1.2.2.01.03.01.001  | Demaniale  | 36     | 138        | 140           | PG        | UMBERTIDE |          | No                            | 04/12/2009           | TRASFERIMENTO A TITOLO GRATUITO | Valore catastale   | 82,88  | 82,88  | PROVINCIA                     |   |
| 35646  | TERRENI DEMANIALI  | 1.2.2.01.03.01.001  | Demaniale  | 37     | 101        | 60            | PG        | UMBERTIDE |          | No                            | 04/12/2009           | TRASFERIMENTO A TITOLO GRATUITO | Valore catastale   | 6,50   | 6,50   | PROVINCIA                     |   |
| 35647  | TERRENI DEMANIALI  | 1.2.2.01.03.01.001  | Demaniale  | 37     | 102        | 100           | PG        | UMBERTIDE |          | No                            | 04/12/2009           | TRASFERIMENTO A TITOLO GRATUITO | Valore catastale   | 100,75   | 100,75   | PROVINCIA                     |   |
| 35649  | TERRENI DEMANIALI  | 1.2.2.01.03.01.001  | Demaniale  | 39     | 204        | 80            | PG        | UMBERTIDE |          | No                            | 04/12/2009           | TRASFERIMENTO A TITOLO GRATUITO | Valore catastale   | 0,00   | 0,00   | PROVINCIA                     |   |
| 35658  | TERRENI DEMANIALI  | 1.2.2.01.03.01.001  | Demaniale  | 40     | 86         | 450           | PG        | UMBERTIDE |          | No                            | 04/12/2009           | TRASFERIMENTO A TITOLO GRATUITO | Valore catastale   | 264,88   | 264,88   | PROVINCIA                     |   |
| 35659  | TERRENI DEMANIALI  | 1.2.2.01.03.01.001  | Demaniale  | 41     | 307        | 20            | PG        | UMBERTIDE |          | No                            | 04/12/2009           | TRASFERIMENTO A TITOLO GRATUITO | Valore catastale   | 11,38  | 11,38  | PROVINCIA                     |   |
| 35682  | TERRENI DEMANIALI  | 1.2.2.01.03.01.001  | Demaniale  | 53     | 160        | 220           | PG        | UMBERTIDE |          | No                            | 04/12/2009           | TRASFERIMENTO A TITOLO GRATUITO | Valore catastale   | 130,00   | 130,00   | PROVINCIA                     |   |
| 35757  | TERRENI DEMANIALI  | 1.2.2.01.03.01.001  | Demaniale  | 10     | 67         | 610           | PG        | UMBERTIDE |          | No                            | 24/07/2007           | TRASFERIMENTO A TITOLO GRATUITO | Valore catastale   | 614,25   | 614,25   | UMBRIA TPL E MOBILITA' S.p.A. |   |
| 35709  | TERRENI DEMANIALI  | 1.2.2.01.03.01.001  | Demaniale  | 107    | 19         | 500           | PG        | UMBERTIDE |          | No                            | 04/11/1989           | ACQUISIZIONE                    | Valore catastale   | 55,25  | 55,25  | AGENZIA FORESTALE REGIONALE   | Il valore del bene è stato determinato con il calcolo valore Catastale in quanto non è conosciuta il valore di acquisizione |
| 35712  | TERRENI DEMANIALI  | 1.2.2.01.03.01.001  | Demaniale  | 107    | 23         | 100           | PG        | UMBERTIDE |          | No                            | 04/11/1989           | ACQUISIZIONE                    | Valore catastale   | 13,00  | 13,00  | AGENZIA FORESTALE REGIONALE   | Il valore del bene è stato determinato con il calcolo valore Catastale in quanto non è conosciuta il valore di acquisizione |
| 35714  | TERRENI DEMANIALI  | 1.2.2.01.03.01.001  | Demaniale  | 107    | 42         | 1.330         | PG        | UMBERTIDE |          | No                            | 04/11/1989           | ACQUISIZIONE                    | Valore catastale   | 144,63   | 144,63   | AGENZIA FORESTALE REGIONALE   | Il valore del bene è stato determinato con il calcolo valore Catastale in quanto non è conosciuta il valore di acquisizione |
| 35715  | TERRENI DEMANIALI  | 1.2.2.01.03.01.001  | Demaniale  | 107    | 43         | 60            | PG        | UMBERTIDE |          | No                            | 04/11/1989           | ACQUISIZIONE                    | Valore catastale   | 3,25   | 3,25   | AGENZIA FORESTALE REGIONALE   | Il valore del bene è stato determinato con il calcolo valore Catastale in quanto non è conosciuta il valore di acquisizione |
| 35759  | TERRENI DEMANIALI  | 1.2.2.01.03.01.001  | Demaniale  | 10     | 76         | 1.920         | PG        | UMBERTIDE |          | No                            | 24/07/2007           | TRASFERIMENTO A TITOLO GRATUITO | Valore catastale   | 0,00   | 0,00   | UMBRIA TPL E MOBILITA' S.p.A. |   |
| 35763  | TERRENI DEMANIALI  | 1.2.2.01.03.01.001  | Demaniale  | 11     | 83         | 5.240         | PG        | UMBERTIDE |          | No                            | 24/07/2007           | TRASFERIMENTO A TITOLO GRATUITO | Valore catastale   | 703,63   | 703,63   | UMBRIA TPL E MOBILITA' S.p.A. |   |
| 35768  | TERRENI DEMANIALI  | 1.2.2.01.03.01.001  | Demaniale  | 13     | 56         | 600           | PG        | UMBERTIDE |          | No                            | 24/07/2007           | TRASFERIMENTO A TITOLO GRATUITO | Valore catastale   | 0,00   | 0,00   | UMBRIA TPL E MOBILITA' S.p.A. |   |
| 35624  | TERRENI DEMANIALI  | 1.2.2.01.03.01.001  | Demaniale  | 103    | 1078       | 266           | PG        | UMBERTIDE |          | No                            | 09/07/2009           | ACQUISIZIONE                    | Valore acquisizione  | 617,96   | 617,96   | UMBRIA TPL E MOBILITA' S.p.A. |   |
| 35625  | TERRENI DEMANIALI  | 1.2.2.01.03.01.001  | Demaniale  | 103    | 1080       | 222           | PG        | UMBERTIDE |          | No                            | 09/07/2009           | ACQUISIZIONE                    | Valore acquisizione  | 515,74   | 515,74   | UMBRIA TPL E MOBILITA' S.p.A. |   |
| 35630  | TERRENI DEMANIALI  | 1.2.2.01.03.01.001  | Demaniale  | 84     | 142        | 100           | PG        | UMBERTIDE |          | No                            | 24/07/2007           | TRASFERIMENTO A TITOLO GRATUITO | Valore catastale   | 0,00   | 0,00   | UMBRIA TPL E MOBILITA' S.p.A. |   |
| 35638  | TERRENI DEMANIALI  | 1.2.2.01.03.01.001  | Demaniale  | 151    | 193        | 560           | PG        | UMBERTIDE |          | No                            | 24/07/2007           | TRASFERIMENTO A TITOLO GRATUITO | Valore catastale   | 0,00   | 0,00   | UMBRIA TPL E MOBILITA' S.p.A. |   |
| 35787  | TERRENI DEMANIALI  | 1.2.2.01.03.01.001  | Demaniale  | 72     | 18         | 2.300         | PG        | UMBERTIDE |          | No                            | 24/07/2007           | TRASFERIMENTO A TITOLO GRATUITO | Valore catastale   | 0,00   | 0,00   | UMBRIA TPL E MOBILITA' S.p.A. |   |
| 35620  | TERRENI DEMANIALI  | 1.2.2.01.03.01.001  | Demaniale  | 103    | 1060       | 48            | PG        | UMBERTIDE |          | No                            | 24/07/2007           | TRASFERIMENTO A TITOLO GRATUITO | Valore catastale   | 0,00   | 0,00   | UMBRIA TPL E MOBILITA' S.p.A. |   |
| 35621  | TERRENI DEMANIALI  | 1.2.2.01.03.01.001  | Demaniale  | 103    | 1061       | 1             | PG        | UMBERTIDE |          | No                            | 24/07/2007           | TRASFERIMENTO A TITOLO GRATUITO | Valore catastale   | 0,00   | 0,00   | UMBRIA TPL E MOBILITA' S.p.A. |   |
| 35623  | TERRENI DEMANIALI  | 1.2.2.01.03.01.001  | Demaniale  | 103    | 1063       | 22            | PG        | UMBERTIDE |          | No                            | 24/07/2007           | TRASFERIMENTO A TITOLO GRATUITO | Valore catastale   | 0,00   | 0,00   | UMBRIA TPL E MOBILITA' S.p.A. |   |
| 35789  | TERRENI DEMANIALI  | 1.2.2.01.03.01.001  | Demaniale  | 73     | 313        | 410           | PG        | UMBERTIDE |          | No                            | 24/07/2007           | TRASFERIMENTO A TITOLO GRATUITO | Valore catastale   | 0,00   | 0,00   | UMBRIA TPL E MOBILITA' S.p.A. |   |
| 35790  | TERRENI DEMANIALI  | 1.2.2.01.03.01.001  | Demaniale  | 73     | 314        | 350           | PG        | UMBERTIDE |          | No                            | 24/07/2007           | TRASFERIMENTO A TITOLO GRATUITO | Valore catastale   | 0,00   | 0,00   | UMBRIA TPL E MOBILITA' S.p.A. |   |

**PATRIMONIO IMMOBILIARE REGIONE UMBRIA**  
**Prospetto Terreni al 31/12/2017**

| Numero identificativo (da sistema informativo) | Classificazione secondo il piano dei conti dello Stato Patrimoniale in base al D.lgs. 118/2011 (descrizione) | Classificazione secondo il piano dei conti dello Stato Patrimoniale in base al D.lgs. 118/2011 (Codice) | Classificazione ai sensi del codice civile (demaniale, disponibile, indisponibile) | Foglio | Particella | Superficie mq | Provincia | Comune    | Località | Bene soggetto ad ammortamento | Data di acquisizione | Modalità di acquisizione        | Criterio di valutazione secondo i principi del D.lgs. 118/2011 | Valore dell'immobile secondo i principi del D.lgs. 118/2011 al 31/12/2017 (euro) | Valore dell'immobile secondo i principi del D.lgs. 118/2011 al 31/12/2016 (euro) | Eme Gestore                   | Note  |
|--|--|---|--|--------|------------|---------------|-----------|-----------|----------|-------------------------------|----------------------|---------------------------------|--|--|--|-------------------------------|---|
| 35791  | TERRENI DEMANIALI  | 1.2.2.01.03.01.001  | Demaniale  | 73     | 341        | 120           | PG        | UMBERTIDE |          | No                            | 24/07/2007           | TRASFERIMENTO A TITOLO GRATUITO | Valore catastale   | 0,00   | 0,00   | UMBRIA TPL E MOBILITA' S.p.A. |   |
| 35796  | TERRENI DEMANIALI  | 1.2.2.01.03.01.001  | Demaniale  | 74     | 207        | 80            | PG        | UMBERTIDE |          | No                            | 24/07/2007           | TRASFERIMENTO A TITOLO GRATUITO | Valore catastale   | 0,00   | 0,00   | UMBRIA TPL E MOBILITA' S.p.A. |   |
| 35797  | TERRENI DEMANIALI  | 1.2.2.01.03.01.001  | Demaniale  | 74     | 208        | 250           | PG        | UMBERTIDE |          | No                            | 24/07/2007           | TRASFERIMENTO A TITOLO GRATUITO | Valore catastale   | 0,00   | 0,00   | UMBRIA TPL E MOBILITA' S.p.A. |   |
| 35684  | TERRENI DEMANIALI  | 1.2.2.01.03.01.001  | Demaniale  | 94     | 510        | 130           | PG        | UMBERTIDE |          | No                            | 04/11/1999           | ACQUISIZIONE                    | Valore catastale   | 32,50  | 32,50  | AGENZIA FORESTALE REGIONALE   | Il valore del bene è stato determinato con il catasto Valore Catastale in quanto non è conosciuta il valore di acquisizione |
| 35687  | TERRENI DEMANIALI  | 1.2.2.01.03.01.001  | Demaniale  | 94     | 514        | 990           | PG        | UMBERTIDE |          | No                            | 04/11/1999           | ACQUISIZIONE                    | Valore catastale   | 208,00   | 208,00   | AGENZIA FORESTALE REGIONALE   | Il valore del bene è stato determinato con il catasto Valore Catastale in quanto non è conosciuta il valore di acquisizione |
| 35689  | TERRENI DEMANIALI  | 1.2.2.01.03.01.001  | Demaniale  | 94     | 516        | 570           | PG        | UMBERTIDE |          | No                            | 04/11/1999           | ACQUISIZIONE                    | Valore catastale   | 120,25   | 120,25   | AGENZIA FORESTALE REGIONALE   | Il valore del bene è stato determinato con il catasto Valore Catastale in quanto non è conosciuta il valore di acquisizione |
| 35701  | TERRENI DEMANIALI  | 1.2.2.01.03.01.001  | Demaniale  | 94     | 518        | 55            | PG        | UMBERTIDE |          | No                            | 04/11/1999           | ACQUISIZIONE                    | Valore catastale   | 11,38  | 11,38  | AGENZIA FORESTALE REGIONALE   | Il valore del bene è stato determinato con il catasto Valore Catastale in quanto non è conosciuta il valore di acquisizione |
| 35702  | TERRENI DEMANIALI  | 1.2.2.01.03.01.001  | Demaniale  | 94     | 519        | 260           | PG        | UMBERTIDE |          | No                            | 04/11/1999           | ACQUISIZIONE                    | Valore catastale   | 55,25  | 55,25  | AGENZIA FORESTALE REGIONALE   | Il valore del bene è stato determinato con il catasto Valore Catastale in quanto non è conosciuta il valore di acquisizione |
| 35831  | TERRENI DEMANIALI  | 1.2.2.01.03.01.001  | Demaniale  | 104    | 1067       | 33            | PG        | UMBERTIDE |          | No                            | 09/07/2009           | ACQUISIZIONE                    | Valore acquisizione  | 88,66  | 88,66  | UMBRIA TPL E MOBILITA' S.p.A. |   |
| 35832  | TERRENI DEMANIALI  | 1.2.2.01.03.01.001  | Demaniale  | 124    | 2          | 690           | PG        | UMBERTIDE |          | No                            | 24/07/2007           | TRASFERIMENTO A TITOLO GRATUITO | Valore catastale   | 0,00   | 0,00   | UMBRIA TPL E MOBILITA' S.p.A. |   |
| 35835  | TERRENI DEMANIALI  | 1.2.2.01.03.01.001  | Demaniale  | 151    | 75         | 420           | PG        | UMBERTIDE |          | No                            | 24/07/2007           | TRASFERIMENTO A TITOLO GRATUITO | Valore catastale   | 599,63   | 599,63   | UMBRIA TPL E MOBILITA' S.p.A. |   |
| 35837  | TERRENI DEMANIALI  | 1.2.2.01.03.01.001  | Demaniale  | 151    | 192        | 930           | PG        | UMBERTIDE |          | No                            | 24/07/2007           | TRASFERIMENTO A TITOLO GRATUITO | Valore catastale   | 0,00   | 0,00   | UMBRIA TPL E MOBILITA' S.p.A. |   |
| 35842  | TERRENI DEMANIALI  | 1.2.2.01.03.01.001  | Demaniale  | 36     | 132        | 300           | PG        | UMBERTIDE |          | No                            | 04/12/2009           | TRASFERIMENTO A TITOLO GRATUITO | Valore catastale   | 175,50   | 175,50   | PROVINCIA                     |   |
| 35818  | TERRENI DEMANIALI  | 1.2.2.01.03.01.001  | Demaniale  | 103    | 1058       | 394           | PG        | UMBERTIDE |          | No                            | 24/07/2007           | TRASFERIMENTO A TITOLO GRATUITO | Valore catastale   | 0,00   | 0,00   | UMBRIA TPL E MOBILITA' S.p.A. |   |
| 35708  | TERRENI DEMANIALI  | 1.2.2.01.03.01.001  | Demaniale  | 94     | 526        | 80            | PG        | UMBERTIDE |          | No                            | 04/11/1999           | ACQUISIZIONE                    | Valore catastale   | 19,50  | 19,50  | AGENZIA FORESTALE REGIONALE   | Il valore del bene è stato determinato con il catasto Valore Catastale in quanto non è conosciuta il valore di acquisizione |
| 35881  | TERRENI DEMANIALI  | 1.2.2.01.03.01.001  | Demaniale  | 103    | 1091       | 22            | PG        | UMBERTIDE |          | No                            | 12/07/2010           | ACQUISIZIONE                    | Valore catastale   | 1,63   | 1,63   | UMBRIA TPL E MOBILITA' S.p.A. | Il valore del bene è stato determinato con il catasto Valore Catastale in quanto non è conosciuta il valore di acquisizione |
| 35738  | TERRENI DEMANIALI  | 1.2.2.01.03.01.001  | Demaniale  | 108    | 43         | 440           | PG        | UMBERTIDE |          | No                            | 04/11/1999           | ACQUISIZIONE                    | Valore catastale   | 37,38  | 37,38  | AGENZIA FORESTALE REGIONALE   | Il valore del bene è stato determinato con il catasto Valore Catastale in quanto non è conosciuta il valore di acquisizione |
| 35885  | TERRENI DEMANIALI  | 1.2.2.01.03.01.001  | Demaniale  | 53     | 163        | 70            | PG        | UMBERTIDE |          | No                            | 04/12/2009           | TRASFERIMENTO A TITOLO GRATUITO | Valore catastale   | 69,88  | 69,88  | PROVINCIA                     |   |
| 35828  | TERRENI DEMANIALI  | 1.2.2.01.03.01.001  | Demaniale  | 104    | 1050       | 155           | PG        | UMBERTIDE |          | No                            | 09/07/2009           | ACQUISIZIONE                    | Valore acquisizione  | 333,52   | 333,52   | UMBRIA TPL E MOBILITA' S.p.A. |   |
| 35721  | TERRENI DEMANIALI  | 1.2.2.01.03.01.001  | Demaniale  | 107    | 511        | 3.410         | PG        | UMBERTIDE |          | No                            | 04/11/1999           | ACQUISIZIONE                    | Valore catastale   | 429,00   | 429,00   | AGENZIA FORESTALE REGIONALE   | Il valore del bene è stato determinato con il catasto Valore Catastale in quanto non è conosciuta il valore di acquisizione |
| 35725  | TERRENI DEMANIALI  | 1.2.2.01.03.01.001  | Demaniale  | 107    | 518        | 400           | PG        | UMBERTIDE |          | No                            | 04/11/1999           | ACQUISIZIONE                    | Valore catastale   | 84,50  | 84,50  | AGENZIA FORESTALE REGIONALE   | Il valore del bene è stato determinato con il catasto Valore Catastale in quanto non è conosciuta il valore di acquisizione |
| 35726  | TERRENI DEMANIALI  | 1.2.2.01.03.01.001  | Demaniale  | 107    | 519        | 1.200         | PG        | UMBERTIDE |          | No                            | 04/11/1999           | ACQUISIZIONE                    | Valore catastale   | 251,88   | 251,88   | AGENZIA FORESTALE REGIONALE   | Il valore del bene è stato determinato con il catasto Valore Catastale in quanto non è conosciuta il valore di acquisizione |
| 35717  | TERRENI DEMANIALI  | 1.2.2.01.03.01.001  | Demaniale  | 107    | 68         | 930           | PG        | UMBERTIDE |          | No                            | 04/11/1999           | ACQUISIZIONE                    | Valore catastale   | 117,00   | 117,00   | AGENZIA FORESTALE REGIONALE   | Il valore del bene è stato determinato con il catasto Valore Catastale in quanto non è conosciuta il valore di acquisizione |
| 35719  | TERRENI DEMANIALI  | 1.2.2.01.03.01.001  | Demaniale  | 107    | 509        | 180           | PG        | UMBERTIDE |          | No                            | 04/11/1999           | ACQUISIZIONE                    | Valore catastale   | 14,63  | 14,63  | AGENZIA FORESTALE REGIONALE   | Il valore del bene è stato determinato con il catasto Valore Catastale in quanto non è conosciuta il valore di acquisizione |
| 35746  | TERRENI DEMANIALI  | 1.2.2.01.03.01.001  | Demaniale  | 2      | 148        | 2.480         | PG        | UMBERTIDE |          | No                            | 24/07/2007           | TRASFERIMENTO A TITOLO GRATUITO | Valore catastale   | 0,00   | 0,00   | UMBRIA TPL E MOBILITA' S.p.A. |   |
| 35748  | TERRENI DEMANIALI  | 1.2.2.01.03.01.001  | Demaniale  | 3      | 31         | 2.130         | PG        | UMBERTIDE |          | No                            | 24/07/2007           | TRASFERIMENTO A TITOLO GRATUITO | Valore catastale   | 0,00   | 0,00   | UMBRIA TPL E MOBILITA' S.p.A. |   |
| 35752  | TERRENI DEMANIALI  | 1.2.2.01.03.01.001  | Demaniale  | 9      | 21         | 320           | PG        | UMBERTIDE |          | No                            | 24/07/2007           | TRASFERIMENTO A TITOLO GRATUITO | Valore catastale   | 0,00   | 0,00   | UMBRIA TPL E MOBILITA' S.p.A. |   |
| 35763  | TERRENI DEMANIALI  | 1.2.2.01.03.01.001  | Demaniale  | 10     | 43         | 60            | PG        | UMBERTIDE |          | No                            | 24/07/2007           | TRASFERIMENTO A TITOLO GRATUITO | Valore catastale   | 0,00   | 0,00   | UMBRIA TPL E MOBILITA' S.p.A. |   |
| 35764  | TERRENI DEMANIALI  | 1.2.2.01.03.01.001  | Demaniale  | 10     | 52         | 70            | PG        | UMBERTIDE |          | No                            | 24/07/2007           | TRASFERIMENTO A TITOLO GRATUITO | Valore catastale   | 69,88  | 69,88  | UMBRIA TPL E MOBILITA' S.p.A. |   |
| 35670  | TERRENI DEMANIALI  | 1.2.2.01.03.01.001  | Demaniale  | 53     | 168        | 230           | PG        | UMBERTIDE |          | No                            | 04/12/2009           | TRASFERIMENTO A TITOLO GRATUITO | Valore catastale   | 232,38   | 232,38   | PROVINCIA                     |   |
| 35671  | TERRENI DEMANIALI  | 1.2.2.01.03.01.001  | Demaniale  | 53     | 169        | 50            | PG        | UMBERTIDE |          | No                            | 04/12/2009           | TRASFERIMENTO A TITOLO GRATUITO | Valore catastale   | 50,38  | 50,38  | PROVINCIA                     |   |
| 35673  | TERRENI DEMANIALI  | 1.2.2.01.03.01.001  | Demaniale  | 53     | 172        | 320           | PG        | UMBERTIDE |          | No                            | 04/12/2009           | TRASFERIMENTO A TITOLO GRATUITO | Valore catastale   | 321,75   | 321,75   | PROVINCIA                     |   |
| 35675  | TERRENI DEMANIALI  | 1.2.2.01.03.01.001  | Demaniale  | 53     | 174        | 30            | PG        | UMBERTIDE |          | No                            | 04/12/2009           | TRASFERIMENTO A TITOLO GRATUITO | Valore catastale   | 1,63   | 1,63   | PROVINCIA                     |   |

**PATRIMONIO IMMOBILIARE REGIONE UMBRIA**  
**Prospetto Terreni al 31/12/2017**

| Numero identificativo (da sistema informativo) | Classificazione secondo il piano dei conti dello Stato Patrimoniale in base al D.lgs. 118/2011 (descrizione) | Classificazione secondo il piano dei conti dello Stato Patrimoniale in base al D.lgs. 118/2011 (Codice) | Classificazione ai sensi del codice civile (demaniale, disponibile, indisponibile) | Foglio | Particella | Superficie mq | Provincia | Comune      | Località | Bene soggetto ad ammortamento | Data di acquisizione | Modalità di acquisizione        | Criterio di valutazione secondo i principi del D.lgs. 118/2011 | Valore dell'immobile secondo i principi del D.lgs. 118/2011 al 31/12/2017 (euro) | Valore dell'immobile secondo i principi del D.lgs. 118/2011 al 31/12/2016 (euro) | Ente Gestore                   | Note  |
|--|--|---|--|--------|------------|---------------|-----------|-------------|----------|-------------------------------|----------------------|---------------------------------|--|--|--|--------------------------------|---|
| 35880  | TERRENI DEMANIALI  | 1.2.2.01.03.01.001  | Demaniale  | 103    | 1088       | 45            | PG        | UMBERTIDE   |          | No                            | 12/07/2010           | ACQUISIZIONE                    | Valore catastale   | 45,50  | 45,50  | UMBRIA T.P.L. MOBILITA' S.p.A. | Il valore del bene è stato determinato con il Catasto Urban Catastale in quanto non è ancora in corso di acquisizione |
| 35703  | TERRENI DEMANIALI  | 1.2.2.01.03.01.001  | Demaniale  | 94     | 521        | 2.400         | PG        | UMBERTIDE   |          | No                            | 04/11/1989           | ACQUISIZIONE                    | Valore catastale   | 201,50   | 201,50   | AGENZIA FORESTALE REGIONALE    | Il valore del bene è stato determinato con il Catasto Urban Catastale in quanto non è ancora in corso di acquisizione |
| 36057  | TERRENI DEMANIALI  | 1.2.2.01.03.01.001  | Demaniale  | 62     | 105        | 2.000         | PG        | VALFABBRICA |          | No                            | 13/11/2009           | TRASFERIMENTO A TITOLO GRATUITO | Valore catastale   | 235,63   | 235,63   | PROVINCIA                      |   |
| 36089  | TERRENI DEMANIALI  | 1.2.2.01.03.01.001  | Demaniale  | 77     | 72         | 1.340         | PG        | VALFABBRICA |          | No                            | 13/11/2009           | TRASFERIMENTO A TITOLO GRATUITO | Valore catastale   | 338,00   | 338,00   | PROVINCIA                      |   |
| 36077  | TERRENI DEMANIALI  | 1.2.2.01.03.01.001  | Demaniale  | 77     | 60         | 100           | PG        | VALFABBRICA |          | No                            | 13/11/2009           | TRASFERIMENTO A TITOLO GRATUITO | Valore catastale   | 8,13   | 8,13   | PROVINCIA                      |   |
| 36078  | TERRENI DEMANIALI  | 1.2.2.01.03.01.001  | Demaniale  | 77     | 61         | 600           | PG        | VALFABBRICA |          | No                            | 13/11/2009           | TRASFERIMENTO A TITOLO GRATUITO | Valore catastale   | 125,13   | 125,13   | PROVINCIA                      |   |
| 36081  | TERRENI DEMANIALI  | 1.2.2.01.03.01.001  | Demaniale  | 77     | 64         | 16            | PG        | VALFABBRICA |          | No                            | 13/11/2009           | TRASFERIMENTO A TITOLO GRATUITO | Valore catastale   | 1,63   | 1,63   | PROVINCIA                      |   |
| 36082  | TERRENI DEMANIALI  | 1.2.2.01.03.01.001  | Demaniale  | 62     | 118        | 880           | PG        | VALFABBRICA |          | No                            | 13/11/2009           | TRASFERIMENTO A TITOLO GRATUITO | Valore catastale   | 104,00   | 104,00   | PROVINCIA                      |   |
| 36085  | TERRENI DEMANIALI  | 1.2.2.01.03.01.001  | Demaniale  | 76     | 44         | 10            | PG        | VALFABBRICA |          | No                            | 13/11/2009           | TRASFERIMENTO A TITOLO GRATUITO | Valore catastale   | 3,25   | 3,25   | PROVINCIA                      |   |
| 36088  | TERRENI DEMANIALI  | 1.2.2.01.03.01.001  | Demaniale  | 76     | 47         | 100           | PG        | VALFABBRICA |          | No                            | 13/11/2009           | TRASFERIMENTO A TITOLO GRATUITO | Valore catastale   | 24,38  | 24,38  | PROVINCIA                      |   |
| 36089  | TERRENI DEMANIALI  | 1.2.2.01.03.01.001  | Demaniale  | 76     | 48         | 300           | PG        | VALFABBRICA |          | No                            | 13/11/2009           | TRASFERIMENTO A TITOLO GRATUITO | Valore catastale   | 0,00   | 0,00   | PROVINCIA                      |   |
| 36072  | TERRENI DEMANIALI  | 1.2.2.01.03.01.001  | Demaniale  | 76     | 51         | 10            | PG        | VALFABBRICA |          | No                            | 13/11/2009           | TRASFERIMENTO A TITOLO GRATUITO | Valore catastale   | 3,25   | 3,25   | PROVINCIA                      |   |
| 36073  | TERRENI DEMANIALI  | 1.2.2.01.03.01.001  | Demaniale  | 76     | 52         | 300           | PG        | VALFABBRICA |          | No                            | 13/11/2009           | TRASFERIMENTO A TITOLO GRATUITO | Valore catastale   | 22,75  | 22,75  | PROVINCIA                      |   |
| 36086  | TERRENI DEMANIALI  | 1.2.2.01.03.01.001  | Demaniale  | 77     | 69         | 1.140         | PG        | VALFABBRICA |          | No                            | 13/11/2009           | TRASFERIMENTO A TITOLO GRATUITO | Valore catastale   | 95,88  | 95,88  | PROVINCIA                      |   |
| 36074  | TERRENI DEMANIALI  | 1.2.2.01.03.01.001  | Demaniale  | 76     | 53         | 20            | PG        | VALFABBRICA |          | No                            | 13/11/2009           | TRASFERIMENTO A TITOLO GRATUITO | Valore catastale   | 3,25   | 3,25   | PROVINCIA                      |   |
| 36076  | TERRENI DEMANIALI  | 1.2.2.01.03.01.001  | Demaniale  | 77     | 46         | 150           | PG        | VALFABBRICA |          | No                            | 13/11/2009           | TRASFERIMENTO A TITOLO GRATUITO | Valore catastale   | 50,38  | 50,38  | PROVINCIA                      |   |
| 36079  | TERRENI DEMANIALI  | 1.2.2.01.03.01.001  | Demaniale  | 77     | 62         | 40            | PG        | VALFABBRICA |          | No                            | 13/11/2009           | TRASFERIMENTO A TITOLO GRATUITO | Valore catastale   | 9,75   | 9,75   | PROVINCIA                      |   |
| 36087  | TERRENI DEMANIALI  | 1.2.2.01.03.01.001  | Demaniale  | 77     | 70         | 280           | PG        | VALFABBRICA |          | No                            | 13/11/2009           | TRASFERIMENTO A TITOLO GRATUITO | Valore catastale   | 22,75  | 22,75  | PROVINCIA                      |   |
| 36086  | TERRENI DEMANIALI  | 1.2.2.01.03.01.001  | Demaniale  | 76     | 45         | 320           | PG        | VALFABBRICA |          | No                            | 13/11/2009           | TRASFERIMENTO A TITOLO GRATUITO | Valore catastale   | 81,25  | 81,25  | PROVINCIA                      |   |
| 36087  | TERRENI DEMANIALI  | 1.2.2.01.03.01.001  | Demaniale  | 76     | 46         | 2.110         | PG        | VALFABBRICA |          | No                            | 13/11/2009           | TRASFERIMENTO A TITOLO GRATUITO | Valore catastale   | 531,38   | 531,38   | PROVINCIA                      |   |
| 36084  | TERRENI DEMANIALI  | 1.2.2.01.03.01.001  | Demaniale  | 62     | 120        | 1.920         | PG        | VALFABBRICA |          | No                            | 13/11/2009           | TRASFERIMENTO A TITOLO GRATUITO | Valore catastale   | 482,63   | 482,63   | PROVINCIA                      |   |
| 36088  | TERRENI DEMANIALI  | 1.2.2.01.03.01.001  | Demaniale  | 62     | 106        | 2.440         | PG        | VALFABBRICA |          | No                            | 13/11/2009           | TRASFERIMENTO A TITOLO GRATUITO | Valore catastale   | 614,25   | 614,25   | PROVINCIA                      |   |
| 36080  | TERRENI DEMANIALI  | 1.2.2.01.03.01.001  | Demaniale  | 62     | 108        | 80            | PG        | VALFABBRICA |          | No                            | 13/11/2009           | TRASFERIMENTO A TITOLO GRATUITO | Valore catastale   | 0,00   | 0,00   | PROVINCIA                      |   |
| 36081  | TERRENI DEMANIALI  | 1.2.2.01.03.01.001  | Demaniale  | 62     | 109        | 1.420         | PG        | VALFABBRICA |          | No                            | 13/11/2009           | TRASFERIMENTO A TITOLO GRATUITO | Valore catastale   | 357,50   | 357,50   | PROVINCIA                      |   |
| 36070  | TERRENI DEMANIALI  | 1.2.2.01.03.01.001  | Demaniale  | 76     | 49         | 180           | PG        | VALFABBRICA |          | No                            | 13/11/2009           | TRASFERIMENTO A TITOLO GRATUITO | Valore catastale   | 53,63  | 53,63  | PROVINCIA                      |   |
| 36071  | TERRENI DEMANIALI  | 1.2.2.01.03.01.001  | Demaniale  | 76     | 50         | 1.840         | PG        | VALFABBRICA |          | No                            | 13/11/2009           | TRASFERIMENTO A TITOLO GRATUITO | Valore catastale   | 463,13   | 463,13   | PROVINCIA                      |   |
| 36075  | TERRENI DEMANIALI  | 1.2.2.01.03.01.001  | Demaniale  | 77     | 45         | 110           | PG        | VALFABBRICA |          | No                            | 13/11/2009           | TRASFERIMENTO A TITOLO GRATUITO | Valore catastale   | 0,00   | 0,00   | PROVINCIA                      |   |
| 36084  | TERRENI DEMANIALI  | 1.2.2.01.03.01.001  | Demaniale  | 77     | 67         | 1.360         | PG        | VALFABBRICA |          | No                            | 13/11/2009           | TRASFERIMENTO A TITOLO GRATUITO | Valore catastale   | 193,38   | 193,38   | PROVINCIA                      |   |
| 36085  | TERRENI DEMANIALI  | 1.2.2.01.03.01.001  | Demaniale  | 77     | 68         | 940           | PG        | VALFABBRICA |          | No                            | 13/11/2009           | TRASFERIMENTO A TITOLO GRATUITO | Valore catastale   | 237,25   | 237,25   | PROVINCIA                      |   |
| 36088  | TERRENI DEMANIALI  | 1.2.2.01.03.01.001  | Demaniale  | 77     | 71         | 1.340         | PG        | VALFABBRICA |          | No                            | 13/11/2009           | TRASFERIMENTO A TITOLO GRATUITO | Valore catastale   | 338,00   | 338,00   | PROVINCIA                      |   |
| 36090  | TERRENI DEMANIALI  | 1.2.2.01.03.01.001  | Demaniale  | 77     | 73         | 330           | PG        | VALFABBRICA |          | No                            | 13/11/2009           | TRASFERIMENTO A TITOLO GRATUITO | Valore catastale   | 27,63  | 27,63  | PROVINCIA                      |   |
| 36082  | TERRENI DEMANIALI  | 1.2.2.01.03.01.001  | Demaniale  | 77     | 65         | 170           | PG        | VALFABBRICA |          | No                            | 13/11/2009           | TRASFERIMENTO A TITOLO GRATUITO | Valore catastale   | 14,63  | 14,63  | PROVINCIA                      |   |
| 36083  | TERRENI DEMANIALI  | 1.2.2.01.03.01.001  | Demaniale  | 77     | 66         | 2.820         | PG        | VALFABBRICA |          | No                            | 13/11/2009           | TRASFERIMENTO A TITOLO GRATUITO | Valore catastale   | 591,50   | 591,50   | PROVINCIA                      |   |

**PATRIMONIO IMMOBILIARE REGIONE UMBRIA**  
**Prospetto Terreni al 31/12/2017**

| Numero identificativo (da sistema informativo) | Classificazione secondo il piano dei conti dello Stato Patrimoniale in base al D.lgs. 118/2011 (descrizione) | Classificazione secondo il piano dei conti dello Stato Patrimoniale in base al D.lgs. 118/2011 (Codice) | Classificazione ai sensi del codice civile (demaniale, disponibile, indisponibile) | Foglio | Particella | Superficie mq | Provincia | Comune      | Località  | Bene soggetto ad ammortamento | Data di acquisizione | Modalità di acquisizione        | Criterio di valutazione secondo i principi del D.lgs. 118/2011 | Valore dell'immobile secondo i principi del D.lgs. 118/2011 al 31/12/2017 (euro) | Valore dell'immobile secondo i principi del D.lgs. 118/2011 al 31/12/2016 (euro) | Eme Gestore                 | Note   |
|--|--|---|--|--------|------------|---------------|-----------|-------------|---|-------------------------------|----------------------|---------------------------------|--|--|--|-----------------------------|--|
| 36680  | TERRENI DEMANIALI  | 1.2.2.01.03.01.001  | Demaniale  | 77     | 63         | 320           | PG        | VALFABBRICA |   | No                            | 13/11/2009           | TRASFERIMENTO A TITOLO GRATUITO | Valore catastale   | 27,63  | 27,63  | PROVINCIA                   |  |
| 36683  | TERRENI DEMANIALI  | 1.2.2.01.03.01.001  | Demaniale  | 62     | 119        | 4.600         | PG        | VALFABBRICA |   | No                            | 13/11/2009           | TRASFERIMENTO A TITOLO GRATUITO | Valore catastale   | 541,13   | 541,13   | PROVINCIA                   |  |
| 36659  | TERRENI DEMANIALI  | 1.2.2.01.03.01.001  | Demaniale  | 62     | 107        | 240           | PG        | VALFABBRICA |   | No                            | 13/11/2009           | TRASFERIMENTO A TITOLO GRATUITO | Valore catastale   | 60,13  | 60,13  | PROVINCIA                   |  |
| 36556  | TERRENI AGRICOLI   | 1.2.2.02.13.01.001  | Disponibile  | 3      | 22         | 6.100         | TR        | ALLERONA    |   | No                            | 10/07/1975           | TRASFERIMENTO A TITOLO GRATUITO | Valore catastale   | 1.997,13   | 1.997,13   | AGENZIA FORESTALE REGIONALE |  |
| 36560  | TERRENI AGRICOLI   | 1.2.2.02.13.01.001  | Disponibile  | 3      | 25         | 6.620         | TR        | ALLERONA    |   | No                            | 10/07/1975           | TRASFERIMENTO A TITOLO GRATUITO | Valore catastale   | 2.232,75   | 2.232,75   | AGENZIA FORESTALE REGIONALE |  |
| 36609  | TERRENI AGRICOLI   | 1.2.2.02.13.01.001  | Disponibile  | 3      | 164        | 4.300         | TR        | ALLERONA    |   | No                            | 10/07/1975           | TRASFERIMENTO A TITOLO GRATUITO | Valore catastale   | 7.902,38   | 7.902,38   | AGENZIA FORESTALE REGIONALE |  |
| 36559  | TERRENI AGRICOLI   | 1.2.2.02.13.01.001  | Disponibile  | 3      | 23         | 270           | TR        | ALLERONA    |   | No                            | 10/07/1975           | TRASFERIMENTO A TITOLO GRATUITO | Valore catastale   | 35,75  | 35,75  | AGENZIA FORESTALE REGIONALE |  |
| 36627  | TERRENI AGRICOLI   | 1.2.2.02.13.01.001  | Disponibile  | 3      | 266        | 2.630         | TR        | ALLERONA    |   | No                            | 10/07/1975           | TRASFERIMENTO A TITOLO GRATUITO | Valore catastale   | 1.854,13   | 1.854,13   | AGENZIA FORESTALE REGIONALE |  |
| 36561  | TERRENI AGRICOLI   | 1.2.2.02.13.01.001  | Disponibile  | 3      | 26         | 2.510         | TR        | ALLERONA    |   | No                            | 10/07/1975           | TRASFERIMENTO A TITOLO GRATUITO | Valore catastale   | 505,38   | 505,38   | AGENZIA FORESTALE REGIONALE |  |
| 40563  | TERRENI AGRICOLI   | 1.2.2.02.13.01.001  | Disponibile  | 66     | 376        | 6.308         | PG        | ASSISI      | SANTA MARIA DI LICINANO                         | No                            | 28/05/1980           | TRASFERIMENTO A TITOLO GRATUITO | Valore catastale   | 3.176,88   | 3.176,88   | AGENZIA FORESTALE REGIONALE |  |
| 40565  | TERRENI AGRICOLI   | 1.2.2.02.13.01.001  | Disponibile  | 66     | 378        | 965           | PG        | ASSISI      | SANTA MARIA DI LICINANO                         | No                            | 28/05/1980           | TRASFERIMENTO A TITOLO GRATUITO | Valore catastale   | 526,50   | 526,50   | AGENZIA FORESTALE REGIONALE |  |
| 40570  | TERRENI AGRICOLI   | 1.2.2.02.13.01.001  | Disponibile  | 45     | 358        | 562           | PG        | ASSISI      | Santa Maria di Lignano                          | No                            | 28/05/1980           | TRASFERIMENTO A TITOLO GRATUITO | Valore catastale   | 307,13   | 307,13   | AGENZIA FORESTALE REGIONALE |  |
| 40568  | TERRENI AGRICOLI   | 1.2.2.02.13.01.001  | Disponibile  | 45     | 357        | 802           | PG        | ASSISI      | Santa Maria di Lignano                          | No                            | 28/05/1980           | TRASFERIMENTO A TITOLO GRATUITO | Valore catastale   | 437,13   | 437,13   | AGENZIA FORESTALE REGIONALE |  |
| 28785  | ALTRI TERRENI IN AC  | 1.2.2.02.13.99.999  | Disponibile  | 45     | 344        | 5.869         | PG        | ASSISI      | Santa Maria di Lignano                          | No                            | 28/05/1980           | TRASFERIMENTO A TITOLO GRATUITO | Valore catastale   | 3.218,31   | 0,00   | AGENZIA FORESTALE REGIONALE | Il valore è stato determinato applicando il criterio del D. del 28/05/1980 in base al D. del 28/05/1980.   |
| 28784  | TERRENI AGRICOLI   | 1.2.2.02.13.01.001  | Disponibile  | 45     | 342        | 856           | PG        | ASSISI      | Santa Maria di Lignano                          | No                            | 28/05/1980           | TRASFERIMENTO A TITOLO GRATUITO | Valore catastale   | 100,75   | 100,75   | AGENZIA FORESTALE REGIONALE |  |
| 28609  | TERRENI AGRICOLI   | 1.2.2.02.13.01.001  | Disponibile  | 45     | 351        | 4.000         | PG        | ASSISI      | Santa Maria di Lignano                          | No                            | 28/05/1980           | TRASFERIMENTO A TITOLO GRATUITO | Valore catastale   | 2.182,38   | 2.182,38   | AGENZIA FORESTALE REGIONALE |  |
| 28763  | TERRENI AGRICOLI   | 1.2.2.02.13.01.001  | Disponibile  | 45     | 40         | 310           | PG        | ASSISI      | Santa Maria di Lignano                          | No                            | 28/05/1980           | TRASFERIMENTO A TITOLO GRATUITO | Valore catastale   | 156,00   | 156,00   | AGENZIA FORESTALE REGIONALE |  |
| 28763  | TERRENI AGRICOLI   | 1.2.2.02.13.01.001  | Disponibile  | 45     | 340        | 1.315         | PG        | ASSISI      | Santa Maria di Lignano                          | No                            | 28/05/1980           | TRASFERIMENTO A TITOLO GRATUITO | Valore catastale   | 661,38   | 661,38   | AGENZIA FORESTALE REGIONALE |  |
| 40547  |  |   | Disponibile  | 45     | 16         | 20.740        | PG        | BEVAGNA     |   | No                            | 18/06/2015           | TRASFERIMENTO A TITOLO GRATUITO | Valore acquisizione  | 0,00   | 0,00   | REGIONE                     | La Regione Umbria ha solo il diritto di superficie sulla porzione di area a C/ep Agraria Statale accorpata nel Catastro di Bevagna - Agraria area accorpata con il D. del 20/11/2017 |
| 24223  | TERRENI AGRICOLI   | 1.2.2.02.13.01.001  | Disponibile  | 17     | 43         | 6.620         | PG        | CANNARA     |   | No                            | 05/06/2003           | DEVOLUZIONE                     | Valore catastale   | 2.297,75   | 2.297,75   | REGIONE                     |  |
| 41009  | TERRENI AGRICOLI   | 1.2.2.02.13.01.001  | Disponibile  | 6      | 700        | 1.730         | PG        | CANNARA     |   | No                            | 05/06/2003           | DEVOLUZIONE                     | Valore catastale   | 944,13   |  | REGIONE                     | Deriva dalla espansione della part. 141 in 700.701 e 702   |
| 24210  | TERRENI AGRICOLI   | 1.2.2.02.13.01.001  | Disponibile  | 6      | 141        | 23.900        | PG        | CANNARA     | SOPPRESSA HA ORIGINATO LE 41009 - 41010 - 41011 | No                            | 05/06/2003           | DEVOLUZIONE                     | Valore catastale   | 12.228,13  |  | REGIONE                     | Suppressione originata per la part. 701 - 701 e 702 - Versione del 2017  |
| 24213  | TERRENI AGRICOLI   | 1.2.2.02.13.01.001  | Disponibile  | 6      | 629        | 5.173         | PG        | CANNARA     |   | No                            | 05/06/2003           | DEVOLUZIONE                     | Valore catastale   | 3.776,50   | 3.776,50   | REGIONE                     |  |
| 24212  | TERRENI AGRICOLI   | 1.2.2.02.13.01.001  | Disponibile  | 6      | 178        | 26.757        | PG        | CANNARA     |   | No                            | 05/06/2003           | DEVOLUZIONE                     | Valore catastale   | 19.635,75  | 19.635,75  | REGIONE                     |  |
| 24221  | TERRENI AGRICOLI   | 1.2.2.02.13.01.001  | Disponibile  | 17     | 37         | 7.360         | PG        | CANNARA     |   | No                            | 05/06/2003           | DEVOLUZIONE                     | Valore catastale   | 3.830,13   | 3.830,13   | REGIONE                     |  |
| 24222  | TERRENI AGRICOLI   | 1.2.2.02.13.01.001  | Disponibile  | 17     | 42         | 3.110         | PG        | CANNARA     |   | No                            | 05/06/2003           | DEVOLUZIONE                     | Valore catastale   | 261,63   | 261,63   | REGIONE                     |  |
| 24220  | TERRENI AGRICOLI   | 1.2.2.02.13.01.001  | Disponibile  | 17     | 16         | 24.650        | PG        | CANNARA     |   | No                            | 05/06/2003           | DEVOLUZIONE                     | Valore catastale   | 2.689,38   | 2.689,38   | REGIONE                     |  |
| 24218  | TERRENI AGRICOLI   | 1.2.2.02.13.01.001  | Disponibile  | 17     | 2          | 3.450         | PG        | CANNARA     |   | No                            | 05/06/2003           | DEVOLUZIONE                     | Valore catastale   | 203,13   | 203,13   | REGIONE                     |  |
| 24219  | TERRENI AGRICOLI   | 1.2.2.02.13.01.001  | Disponibile  | 17     | 15         | 15.800        | PG        | CANNARA     |   | No                            | 05/06/2003           | DEVOLUZIONE                     | Valore catastale   | 5.568,88   | 5.568,88   | REGIONE                     |  |
| 24215  | TERRENI AGRICOLI   | 1.2.2.02.13.01.001  | Disponibile  | 6      | 192        | 5.420         | PG        | CANNARA     |   | No                            | 05/06/2003           | DEVOLUZIONE                     | Valore catastale   | 1.911,00   | 1.911,00   | REGIONE                     |  |
| 24211  | TERRENI AGRICOLI   | 1.2.2.02.13.01.001  | Disponibile  | 6      | 177        | 7.030         | PG        | CANNARA     |   | No                            | 05/06/2003           | DEVOLUZIONE                     | Valore catastale   | 2.478,13   | 2.478,13   | REGIONE                     |  |
| 41011  | TERRENI AGRICOLI   | 1.2.2.02.13.01.001  | Disponibile  | 6      | 702        | 20.665        | PG        | CANNARA     |   | No                            | 05/06/2003           | DEVOLUZIONE                     | Valore catastale   | 11.272,63  |  | REGIONE                     | Deriva dalla espansione della part. 141 in 700.701 e 702   |
| 41010  | TERRENI AGRICOLI   | 1.2.2.02.13.01.001  | Disponibile  | 6      | 701        | 1.105         | PG        | CANNARA     |   | No                            | 05/06/2003           | DEVOLUZIONE                     | Valore catastale   | 602,88   |  | REGIONE                     | Deriva dalla espansione della part. 141 in 700.701 e 702   |

**PATRIMONIO IMMOBILIARE REGIONE UMBRIA**  
**Prospetto Terreni al 31/12/2017**

| Numero identificativo (da sistema informativo) | Classificazione secondo il piano dei conti dello Stato Patrimoniale in base al D.lgs. 118/2011 (descrizione) | Classificazione secondo il piano dei conti dello Stato Patrimoniale in base al D.lgs. 118/2011 (Codice) | Classificazione ai sensi del codice civile (demonebile, disponibile, indisponibile) | Foglio | Particella | Superficie mq | Provincia | Comune             | Località | Bene soggetto ad ammortamento | Data di acquisizione | Modalità di acquisizione        | Criterio di valutazione secondo i principi del D.lgs. 118/2011 | Valore dell'immobile secondo i principi del D.lgs. 118/2011 al 31/12/2017 (euro) | Valore dell'immobile secondo i principi del D.lgs. 118/2011 al 31/12/2016 (euro) | Eme Gestore                 | Note   |
|--|--|---|---|--------|------------|---------------|-----------|--------------------|----------|-------------------------------|----------------------|---------------------------------|--|--|--|-----------------------------|--|
| 24214  | TERRENI AGRICOLI   | 1.2.2.02.13.01.001  | Disponibile   | 6      | 191        | 19.300        | PG        | CANNARA            |          | No                            | 05/06/2003           | DEVOLUZIONE                     | Valore catastale   | 10.042,50  | 10.042,50  | REGIONE                     |  |
| 24243  | TERRENI AGRICOLI   | 1.2.2.02.13.01.001  | Disponibile   | 129    | 320        | 1.530         | PG        | CASCIA             |          | No                            | 23/09/1991           | ESPROPRIO                       | Valore acquisizione  | 1.323,00   | 1.323,00   | REGIONE                     |  |
| 24245  | TERRENI AGRICOLI   | 1.2.2.02.13.01.001  | Disponibile   | 129    | 406        | 100           | PG        | CASCIA             |          | No                            | 20/04/1994           | ACQUISIZIONE                    | Valore acquisizione  | 10,00  | 10,00  | REGIONE                     |  |
| 24253  | TERRENI AGRICOLI   | 1.2.2.02.13.01.001  | Disponibile   | 141    | 31         | 1.120         | PG        | CASCIA             |          | No                            | 23/09/1991           | ESPROPRIO                       | Valore acquisizione  | 112,00   | 112,00   | REGIONE                     |  |
| 24249  | TERRENI AGRICOLI   | 1.2.2.02.13.01.001  | Disponibile   | 129    | 596        | 4             | PG        | CASCIA             |          | No                            | 20/04/1994           | ACQUISIZIONE                    | Valore acquisizione  | 0,00   | 0,00   | REGIONE                     | Il valore è ricomposto con il bene identificato con la part.33.407.                              |
| 24251  | TERRENI AGRICOLI   | 1.2.2.02.13.01.001  | Disponibile   | 141    | 24         | 85            | PG        | CASCIA             |          | No                            | 23/09/1991           | ESPROPRIO                       | Valore acquisizione  | 8,50   | 8,50   | REGIONE                     |  |
| 24266  | TERRENI AGRICOLI   | 1.2.2.02.13.01.001  | Disponibile   | 141    | 643        | 418           | PG        | CASCIA             |          | No                            | 23/09/1991           | ESPROPRIO                       | Valore acquisizione  | 41,80  | 41,80  | REGIONE                     |  |
| 24256  | TERRENI AGRICOLI   | 1.2.2.02.13.01.001  | Disponibile   | 141    | 87         | 400           | PG        | CASCIA             |          | No                            | 25/10/2000           | ACQUISIZIONE                    | Valore acquisizione  | 40,00  | 40,00  | REGIONE                     |  |
| 24259  | TERRENI AGRICOLI   | 1.2.2.02.13.01.001  | Disponibile   | 141    | 330        | 300           | PG        | CASCIA             |          | No                            | 23/09/1991           | ESPROPRIO                       | Valore acquisizione  | 30,00  | 30,00  | REGIONE                     |  |
| 24267  | TERRENI AGRICOLI   | 1.2.2.02.13.01.001  | Disponibile   | 141    | 646        | 585           | PG        | CASCIA             |          | No                            | 13/02/2002           | ACQUISIZIONE                    | Valore acquisizione  | 58,50  | 58,50  | REGIONE                     |  |
| 24257  | TERRENI AGRICOLI   | 1.2.2.02.13.01.001  | Disponibile   | 141    | 273        | 125           | PG        | CASCIA             |          | No                            | 23/09/1991           | ESPROPRIO                       | Valore acquisizione  | 12,50  | 12,50  | REGIONE                     |  |
| 24264  | TERRENI AGRICOLI   | 1.2.2.02.13.01.001  | Disponibile   | 141    | 635        | 140           | PG        | CASCIA             |          | No                            | 09/05/2001           | ACQUISIZIONE                    | Valore acquisizione  | 14,00  | 14,00  | REGIONE                     |  |
| 24262  | TERRENI AGRICOLI   | 1.2.2.02.13.01.001  | Disponibile   | 141    | 628        | 130           | PG        | CASCIA             |          | No                            | 23/09/1991           | ESPROPRIO                       | Valore acquisizione  | 13,00  | 13,00  | REGIONE                     |  |
| 24261  | TERRENI AGRICOLI   | 1.2.2.02.13.01.001  | Disponibile   | 141    | 627        | 90            | PG        | CASCIA             |          | No                            | 25/10/2000           | ACQUISIZIONE                    | Valore acquisizione  | 90,00  | 90,00  | REGIONE                     |  |
| 24255  | TERRENI AGRICOLI   | 1.2.2.02.13.01.001  | Disponibile   | 141    | 86         | 905           | PG        | CASCIA             |          | No                            | 23/09/1991           | ESPROPRIO                       | Valore acquisizione  | 905,00   | 905,00   | REGIONE                     |  |
| 24262  | TERRENI AGRICOLI   | 1.2.2.02.13.01.001  | Disponibile   | 141    | 25         | 16            | PG        | CASCIA             |          | No                            | 23/09/1991           | ESPROPRIO                       | Valore catastale   | 1,60   | 0,00   | REGIONE                     | Il valore è stato determinato applicando il valore di mercato del bene per il periodo 1991/2000. |
| 24248  | TERRENI AGRICOLI   | 1.2.2.02.13.01.001  | Disponibile   | 129    | 592        | 32            | PG        | CASCIA             |          | No                            | 20/04/1994           | ACQUISIZIONE                    | Valore acquisizione  | 3,20   | 3,20   | REGIONE                     |  |
| 24247  | TERRENI AGRICOLI   | 1.2.2.02.13.01.001  | Disponibile   | 129    | 408        | 35            | PG        | CASCIA             |          | No                            | 20/04/1994           | ACQUISIZIONE                    | Valore acquisizione  | 3,50   | 3,50   | REGIONE                     |  |
| 24268  | TERRENI AGRICOLI   | 1.2.2.02.13.01.001  | Disponibile   | 141    | 646        | 697           | PG        | CASCIA             |          | No                            | 23/09/1991           | ESPROPRIO                       | Valore acquisizione  | 697,00   | 697,00   | REGIONE                     |  |
| 24260  | TERRENI AGRICOLI   | 1.2.2.02.13.01.001  | Disponibile   | 141    | 331        | 135           | PG        | CASCIA             |          | No                            | 23/09/1991           | ESPROPRIO                       | Valore acquisizione  | 13,50  | 13,50  | REGIONE                     |  |
| 24263  | TERRENI AGRICOLI   | 1.2.2.02.13.01.001  | Disponibile   | 141    | 629        | 430           | PG        | CASCIA             |          | No                            | 23/09/1991           | ESPROPRIO                       | Valore acquisizione  | 43,00  | 43,00  | REGIONE                     |  |
| 24246  | TERRENI AGRICOLI   | 1.2.2.02.13.01.001  | Disponibile   | 129    | 407        | 185           | PG        | CASCIA             |          | No                            | 20/04/1994           | ACQUISIZIONE                    | Valore acquisizione  | 18,50  | 18,50  | REGIONE                     |  |
| 24254  | TERRENI AGRICOLI   | 1.2.2.02.13.01.001  | Disponibile   | 141    | 85         | 645           | PG        | CASCIA             |          | No                            | 23/09/1991           | ESPROPRIO                       | Valore acquisizione  | 64,50  | 64,50  | REGIONE                     |  |
| 24244  | TERRENI AGRICOLI   | 1.2.2.02.13.01.001  | Disponibile   | 129    | 405        | 50            | PG        | CASCIA             |          | No                            | 20/04/1994           | ACQUISIZIONE                    | Valore acquisizione  | 5,00   | 5,00   | REGIONE                     |  |
| 24265  | TERRENI AGRICOLI   | 1.2.2.02.13.01.001  | Disponibile   | 141    | 637        | 40            | PG        | CASCIA             |          | No                            | 25/10/2000           | ACQUISIZIONE                    | Valore acquisizione  | 40,00  | 40,00  | REGIONE                     |  |
| 24250  | TERRENI AGRICOLI   | 1.2.2.02.13.01.001  | Disponibile   | 129    | 597        | 14            | PG        | CASCIA             |          | No                            | 20/04/1994           | ACQUISIZIONE                    | Valore acquisizione  | 1,40   | 1,40   | REGIONE                     |  |
| 24258  | TERRENI AGRICOLI   | 1.2.2.02.13.01.001  | Disponibile   | 141    | 320        | 40            | PG        | CASCIA             |          | No                            | 23/09/1991           | ESPROPRIO                       | Valore acquisizione  | 4,00   | 4,00   | REGIONE                     |  |
| 26628  | TERRENI AGRICOLI   | 1.2.2.02.13.01.001  | Disponibile   | 118    | 58         | 3.460         | PG        | CITTA' DI CASTELLO |          | No                            | 10/07/1975           | TRASFERIMENTO A TITOLO GRATUITO | Valore catastale   | 234,00   | 234,00   | AGENZIA FORESTALE REGIONALE |  |
| 26616  | TERRENI AGRICOLI   | 1.2.2.02.13.01.001  | Disponibile   | 118    | 33         | 12.620        | PG        | CITTA' DI CASTELLO |          | No                            | 10/07/1975           | TRASFERIMENTO A TITOLO GRATUITO | Valore catastale   | 4.236,38   | 4.236,38   | AGENZIA FORESTALE REGIONALE |  |
| 26618  | TERRENI AGRICOLI   | 1.2.2.02.13.01.001  | Disponibile   | 118    | 43         | 33.770        | PG        | CITTA' DI CASTELLO |          | No                            | 10/07/1975           | TRASFERIMENTO A TITOLO GRATUITO | Valore catastale   | 2.266,88   | 2.266,88   | AGENZIA FORESTALE REGIONALE |  |
| 26619  | TERRENI AGRICOLI   | 1.2.2.02.13.01.001  | Disponibile   | 118    | 44         | 8.620         | PG        | CITTA' DI CASTELLO |          | No                            | 10/07/1975           | TRASFERIMENTO A TITOLO GRATUITO | Valore catastale   | 576,50   | 576,50   | AGENZIA FORESTALE REGIONALE |  |
| 26621  | TERRENI AGRICOLI   | 1.2.2.02.13.01.001  | Disponibile   | 118    | 48         | 16.980        | PG        | CITTA' DI CASTELLO |          | No                            | 10/07/1975           | TRASFERIMENTO A TITOLO GRATUITO | Valore catastale   | 4.072,25   | 4.072,25   | AGENZIA FORESTALE REGIONALE |  |
| 26624  | TERRENI AGRICOLI   | 1.2.2.02.13.01.001  | Disponibile   | 118    | 52         | 6.210         | PG        | CITTA' DI CASTELLO |          | No                            | 10/07/1975           | TRASFERIMENTO A TITOLO GRATUITO | Valore catastale   | 417,63   | 417,63   | AGENZIA FORESTALE REGIONALE |  |

**PATRIMONIO IMMOBILIARE REGIONE UMBRIA**  
**Prospetto Terreni al 31/12/2017**

| Numero identificativo (da sistema) | Classificazione secondo il piano dei conti dello Stato Patrimoniale in base al D.lgs. 118/2011 (descrizione) | Classificazione secondo il piano dei conti dello Stato Patrimoniale in base al D.lgs. 118/2011 (Codice) | Classificazione ai sensi del codice civile (denominato disponibile, indisponibile) | Foglio | Particella | Superficie mq | Provincia | Comune             | Località          | Bene soggetto ad ammortamento | Data di acquisizione | Modalità di acquisizione        | Criterio di valutazione secondo i principi del D.lgs. 118/2011 | Valore dell'immobile secondo i principi del D.lgs. 118/2011 al 31/12/2017 (euro) | Valore dell'immobile secondo i principi del D.lgs. 118/2011 al 31/12/2016 (euro) | Eme Gestore                 | Note |
|------------------------------------|--|---|--|--------|------------|---------------|-----------|--------------------|-------------------|-------------------------------|----------------------|---------------------------------|--|--|--|-----------------------------|------|
| 26608                              | TERRENI AGRICOLI   | 1.2.2.02.13.01.001  | Disponibile  | 118    | 24         | 4.060         | PG        | CITTA' DI CASTELLO |                   | No                            | 10/07/1975           | TRASFERIMENTO A TITOLO GRATUITO | Valore catastale   | 273,00   | 273,00   | AGENZIA FORESTALE REGIONALE |      |
| 26608                              | TERRENI AGRICOLI   | 1.2.2.02.13.01.001  | Disponibile  | 103    | 43         | 1.620         | PG        | CITTA' DI CASTELLO | Voc.lo Gelsi      | No                            | 28/05/1980           | TRASFERIMENTO A TITOLO GRATUITO | Valore catastale   | 108,88   | 108,88   | AGENZIA FORESTALE REGIONALE |      |
| 26703                              | TERRENI AGRICOLI   | 1.2.2.02.13.01.001  | Disponibile  | 119    | 34         | 1.130         | PG        | CITTA' DI CASTELLO | CAPUZZA           | No                            | 10/07/1975           | TRASFERIMENTO A TITOLO GRATUITO | Valore catastale   | 94,25  | 94,25  | AGENZIA FORESTALE REGIONALE |      |
| 26605                              | TERRENI AGRICOLI   | 1.2.2.02.13.01.001  | Disponibile  | 118    | 21         | 21.210        | PG        | CITTA' DI CASTELLO |                   | No                            | 10/07/1975           | TRASFERIMENTO A TITOLO GRATUITO | Valore catastale   | 9.790,63   | 9.790,63   | AGENZIA FORESTALE REGIONALE |      |
| 26612                              | TERRENI AGRICOLI   | 1.2.2.02.13.01.001  | Disponibile  | 78     | 54         | 1.770         | PG        | CITTA' DI CASTELLO | VOCABOLO COACRI   | No                            | 10/07/1975           | TRASFERIMENTO A TITOLO GRATUITO | Valore catastale   | 594,75   | 594,75   | AGENZIA FORESTALE REGIONALE |      |
| 40144                              | TERRENI AGRICOLI   | 1.2.2.02.13.01.001  | Disponibile  | 78     | 539        | 350           | PG        | CITTA' DI CASTELLO | VOCABOLO COACRI   | No                            | 28/05/1980           | TRASFERIMENTO A TITOLO GRATUITO | Valore catastale   | 117,00   | 117,00   | AGENZIA FORESTALE REGIONALE |      |
| 40900                              | TERRENI AGRICOLI   | 1.2.2.02.13.01.001  | Disponibile  | 52     | 564        | 6.000         | PG        | CITTA' DI CASTELLO | Bocca Serola      | No                            | 10/07/1975           | TRASFERIMENTO A TITOLO GRATUITO | Valore catastale   | 2.013,38   | 2.013,38   | AGENZIA FORESTALE REGIONALE |      |
| 26613                              | TERRENI AGRICOLI   | 1.2.2.02.13.01.001  | Disponibile  | 4      | 53         | 4.630         | PG        | CITTA' DI CASTELLO | Monte Riperto     | No                            | 10/07/1975           | TRASFERIMENTO A TITOLO GRATUITO | Valore catastale   | 331,50   | 331,50   | AGENZIA FORESTALE REGIONALE |      |
| 26610                              | TERRENI AGRICOLI   | 1.2.2.02.13.01.001  | Disponibile  | 118    | 26         | 3.450         | PG        | CITTA' DI CASTELLO |                   | No                            | 10/07/1975           | TRASFERIMENTO A TITOLO GRATUITO | Valore catastale   | 232,38   | 232,38   | AGENZIA FORESTALE REGIONALE |      |
| 26617                              | TERRENI AGRICOLI   | 1.2.2.02.13.01.001  | Disponibile  | 118    | 34         | 6.840         | PG        | CITTA' DI CASTELLO |                   | No                            | 10/07/1975           | TRASFERIMENTO A TITOLO GRATUITO | Valore catastale   | 2.296,13   | 2.296,13   | AGENZIA FORESTALE REGIONALE |      |
| 26200                              | TERRENI AGRICOLI   | 1.2.2.02.13.01.001  | Disponibile  | 78     | 39         | 5.360         | PG        | CITTA' DI CASTELLO | S.Andrea          | No                            | 28/05/1980           | TRASFERIMENTO A TITOLO GRATUITO | Valore catastale   | 1.798,88   | 1.798,88   | AGENZIA FORESTALE REGIONALE |      |
| 26210                              | TERRENI AGRICOLI   | 1.2.2.02.13.01.001  | Disponibile  | 78     | 50         | 3.740         | PG        | CITTA' DI CASTELLO | VOCABOLO COACRI   | No                            | 28/05/1980           | TRASFERIMENTO A TITOLO GRATUITO | Valore catastale   | 1.256,13   | 1.256,13   | AGENZIA FORESTALE REGIONALE |      |
| 26213                              | TERRENI AGRICOLI   | 1.2.2.02.13.01.001  | Disponibile  | 78     | 55         | 6.120         | PG        | CITTA' DI CASTELLO | VOCABOLO COACRI   | No                            | 10/07/1975           | TRASFERIMENTO A TITOLO GRATUITO | Valore catastale   | 411,13   | 411,13   | AGENZIA FORESTALE REGIONALE |      |
| 26214                              | TERRENI AGRICOLI   | 1.2.2.02.13.01.001  | Disponibile  | 117    | 9          | 7.670         | PG        | CITTA' DI CASTELLO | Montemaggiore     | No                            | 10/07/1975           | TRASFERIMENTO A TITOLO GRATUITO | Valore catastale   | 643,50   | 643,50   | AGENZIA FORESTALE REGIONALE |      |
| 40988                              | TERRENI AGRICOLI   | 1.2.2.02.13.01.001  | Disponibile  | 103    | 539        | 5.050         | PG        | CITTA' DI CASTELLO | Voc.lo Gelsi      | No                            | 28/05/1980           | TRASFERIMENTO A TITOLO GRATUITO | Valore catastale   | 4.450,88   | 4.450,88   | AGENZIA FORESTALE REGIONALE |      |
| 26287                              | TERRENI AGRICOLI   | 1.2.2.02.13.01.001  | Disponibile  | 79     | 26         | 410           | PG        | CITTA' DI CASTELLO | SESSI             | No                            | 28/05/1980           | TRASFERIMENTO A TITOLO GRATUITO | Valore catastale   | 37,38  | 37,38  | AGENZIA FORESTALE REGIONALE |      |
| 26286                              | TERRENI AGRICOLI   | 1.2.2.02.13.01.001  | Disponibile  | 79     | 23         | 2.980         | PG        | CITTA' DI CASTELLO | SESSI             | No                            | 28/05/1980           | TRASFERIMENTO A TITOLO GRATUITO | Valore catastale   | 112,13   | 112,13   | AGENZIA FORESTALE REGIONALE |      |
| 40902                              | TERRENI AGRICOLI   | 1.2.2.02.13.01.001  | Disponibile  | 118    | 860        | 1.045         | PG        | CITTA' DI CASTELLO |                   | No                            | 10/07/1975           | TRASFERIMENTO A TITOLO GRATUITO | Valore catastale   | 87,75  | 87,75  | AGENZIA FORESTALE REGIONALE |      |
| 40499                              | TERRENI AGRICOLI   | 1.2.2.02.13.01.001  | Disponibile  | 118    | 857        | 5.555         | PG        | CITTA' DI CASTELLO |                   | No                            | 10/07/1975           | TRASFERIMENTO A TITOLO GRATUITO | Valore catastale   | 466,38   | 466,38   | AGENZIA FORESTALE REGIONALE |      |
| 40903                              | TERRENI AGRICOLI   | 1.2.2.02.13.01.001  | Disponibile  | 118    | 855        | 47.843        | PG        | CITTA' DI CASTELLO |                   | No                            | 10/07/1975           | TRASFERIMENTO A TITOLO GRATUITO | Valore catastale   | 3.219,13   | 3.219,13   | AGENZIA FORESTALE REGIONALE |      |
| 40904                              | TERRENI AGRICOLI   | 1.2.2.02.13.01.001  | Disponibile  | 118    | 856        | 1.127         | PG        | CITTA' DI CASTELLO |                   | No                            | 10/07/1975           | TRASFERIMENTO A TITOLO GRATUITO | Valore catastale   | 76,38  | 76,38  | AGENZIA FORESTALE REGIONALE |      |
| 40178                              | TERRENI AGRICOLI   | 1.2.2.02.13.01.001  | Disponibile  | 119    | 552        | 1.534         | PG        | CITTA' DI CASTELLO | CAPUZZA           | No                            | 10/07/1975           | TRASFERIMENTO A TITOLO GRATUITO | Valore catastale   | 102,38   | 102,38   | AGENZIA FORESTALE REGIONALE |      |
| 40217                              | TERRENI AGRICOLI   | 1.2.2.02.13.01.001  | Disponibile  | 79     | 538        | 1.025         | PG        | CITTA' DI CASTELLO | Voc.lo Calfinenze | No                            | 28/05/1980           | TRASFERIMENTO A TITOLO GRATUITO | Valore catastale   | 472,88   | 472,88   | AGENZIA FORESTALE REGIONALE |      |
| 40899                              | TERRENI AGRICOLI   | 1.2.2.02.13.01.001  | Disponibile  | 4      | 30         | 4.950         | PG        | CITTA' DI CASTELLO | Bocca Serola      | No                            | 10/07/1975           | TRASFERIMENTO A TITOLO GRATUITO | Valore catastale   | 416,00   | 416,00   | AGENZIA FORESTALE REGIONALE |      |
| 26288                              | TERRENI AGRICOLI   | 1.2.2.02.13.01.001  | Disponibile  | 79     | 3          | 5.660         | PG        | CITTA' DI CASTELLO | Voc.lo Calfinenze | No                            | 28/05/1980           | TRASFERIMENTO A TITOLO GRATUITO | Valore catastale   | 2.613,00   | 2.613,00   | AGENZIA FORESTALE REGIONALE |      |
| 26613                              | TERRENI AGRICOLI   | 1.2.2.02.13.01.001  | Disponibile  | 118    | 30         | 6.440         | PG        | CITTA' DI CASTELLO |                   | No                            | 10/07/1975           | TRASFERIMENTO A TITOLO GRATUITO | Valore catastale   | 2.161,25   | 2.161,25   | AGENZIA FORESTALE REGIONALE |      |
| 26635                              | TERRENI AGRICOLI   | 1.2.2.02.13.01.001  | Disponibile  | 117    | 12         | 500           | PG        | CITTA' DI CASTELLO | Montemaggiore     | No                            | 28/05/1980           | TRASFERIMENTO A TITOLO GRATUITO | Valore catastale   | 167,38   | 167,38   | AGENZIA FORESTALE REGIONALE |      |
| 25628                              | TERRENI AGRICOLI   | 1.2.2.02.13.01.001  | Disponibile  | 52     | 47         | 2.210         | PG        | CITTA' DI CASTELLO | Bocca Serola      | No                            | 10/07/1975           | TRASFERIMENTO A TITOLO GRATUITO | Valore catastale   | 555,75   | 555,75   | AGENZIA FORESTALE REGIONALE |      |
| 25627                              | TERRENI AGRICOLI   | 1.2.2.02.13.01.001  | Disponibile  | 52     | 48         | 1.300         | PG        | CITTA' DI CASTELLO | Bocca Serola      | No                            | 10/07/1975           | TRASFERIMENTO A TITOLO GRATUITO | Valore catastale   | 87,75  | 87,75  | AGENZIA FORESTALE REGIONALE |      |
| 25616                              | TERRENI AGRICOLI   | 1.2.2.02.13.01.001  | Disponibile  | 4      | 56         | 3.530         | PG        | CITTA' DI CASTELLO | Monte Riperto     | No                            | 10/07/1975           | TRASFERIMENTO A TITOLO GRATUITO | Valore catastale   | 1.184,63   | 1.184,63   | AGENZIA FORESTALE REGIONALE |      |
| 26695                              | TERRENI AGRICOLI   | 1.2.2.02.13.01.001  | Disponibile  | 119    | 25         | 23.960        | PG        | CITTA' DI CASTELLO |                   | No                            | 10/07/1975           | TRASFERIMENTO A TITOLO GRATUITO | Valore catastale   | 7.908,88   | 7.908,88   | AGENZIA FORESTALE REGIONALE |      |
| 26653                              | TERRENI AGRICOLI   | 1.2.2.02.13.01.001  | Disponibile  | 58     | 50         | 7.130         | PG        | CITTA' DI CASTELLO | SESSI             | No                            | 28/05/1980           | TRASFERIMENTO A TITOLO GRATUITO | Valore catastale   | 477,75   | 477,75   | AGENZIA FORESTALE REGIONALE |      |
| 26607                              | TERRENI AGRICOLI   | 1.2.2.02.13.01.001  | Disponibile  | 118    | 23         | 8.110         | PG        | CITTA' DI CASTELLO |                   | No                            | 10/07/1975           | TRASFERIMENTO A TITOLO GRATUITO | Valore catastale   | 429,00   | 429,00   | AGENZIA FORESTALE REGIONALE |      |

**PATRIMONIO IMMOBILIARE REGIONE UMBRIA**  
**Prospetto Terreni al 31/12/2017**

| Numero identificativo (da sistema informativo) | Classificazione secondo il piano dei conti dello Stato Patrimoniale in base al D.lgs. 118/2011 (descrizione) | Classificazione secondo il piano dei conti dello Stato Patrimoniale in base al D.lgs. 118/2011 (Codice) | Classificazione ai sensi del codice civile (denominata disponibile, indisponibile) | Foglio | Particella | Superficie mq | Provincia | Comune             | Località          | Bene soggetto ad ammortamento | Data di acquisizione | Modalità di acquisizione        | Criterio di valutazione secondo i principi del D.lgs. 118/2011 | Valore dell'immobile secondo i principi del D.lgs. 118/2011 al 31/12/2017 (euro) | Valore dell'immobile secondo i principi del D.lgs. 118/2011 al 31/12/2016 (euro) | Eme Gestore                 | Note |
|--|--|---|--|--------|------------|---------------|-----------|--------------------|-------------------|-------------------------------|----------------------|---------------------------------|--|--|--|-----------------------------|------|
| 26507  | TERRENI AGRICOLI   | 1.2.2.02.13.01.001  | Disponibile  | 103    | 42         | 740           | PG        | CITTA' DI CASTELLO | Voc.lo Geli       | No                            | 28/05/1980           | TRASFERIMENTO A TITOLO GRATUITO | Valore catastale   | 50,38  | 50,38  | AGENZIA FORESTALE REGIONALE |      |
| 26609  | TERRENI AGRICOLI   | 1.2.2.02.13.01.001  | Disponibile  | 118    | 25         | 63.980        | PG        | CITTA' DI CASTELLO |                   | No                            | 10/07/1975           | TRASFERIMENTO A TITOLO GRATUITO | Valore catastale   | 12.389,00  | 12.389,00  | AGENZIA FORESTALE REGIONALE |      |
| 26611  | TERRENI AGRICOLI   | 1.2.2.02.13.01.001  | Disponibile  | 118    | 28         | 420           | PG        | CITTA' DI CASTELLO |                   | No                            | 10/07/1975           | TRASFERIMENTO A TITOLO GRATUITO | Valore catastale   | 35,75  | 35,75  | AGENZIA FORESTALE REGIONALE |      |
| 26614  | TERRENI AGRICOLI   | 1.2.2.02.13.01.001  | Disponibile  | 118    | 31         | 5.990         | PG        | CITTA' DI CASTELLO |                   | No                            | 10/07/1975           | TRASFERIMENTO A TITOLO GRATUITO | Valore catastale   | 2.010,13   | 2.010,13   | AGENZIA FORESTALE REGIONALE |      |
| 26615  | TERRENI AGRICOLI   | 1.2.2.02.13.01.001  | Disponibile  | 118    | 32         | 640           | PG        | CITTA' DI CASTELLO |                   | No                            | 10/07/1975           | TRASFERIMENTO A TITOLO GRATUITO | Valore catastale   | 214,50   | 214,50   | AGENZIA FORESTALE REGIONALE |      |
| 26622  | TERRENI AGRICOLI   | 1.2.2.02.13.01.001  | Disponibile  | 118    | 49         | 21.820        | PG        | CITTA' DI CASTELLO |                   | No                            | 10/07/1975           | TRASFERIMENTO A TITOLO GRATUITO | Valore catastale   | 9.540,38   | 9.540,38   | AGENZIA FORESTALE REGIONALE |      |
| 26202  | TERRENI AGRICOLI   | 1.2.2.02.13.01.001  | Disponibile  | 78     | 42         | 900           | PG        | CITTA' DI CASTELLO | S.Andrea          | No                            | 28/05/1980           | TRASFERIMENTO A TITOLO GRATUITO | Valore catastale   | 302,25   | 302,25   | AGENZIA FORESTALE REGIONALE |      |
| 26211  | TERRENI AGRICOLI   | 1.2.2.02.13.01.001  | Disponibile  | 78     | 52         | 450           | PG        | CITTA' DI CASTELLO | VOCABOLO COACRI   | No                            | 10/07/1975           | TRASFERIMENTO A TITOLO GRATUITO | Valore catastale   | 151,13   | 151,13   | AGENZIA FORESTALE REGIONALE |      |
| 26702  | TERRENI AGRICOLI   | 1.2.2.02.13.01.001  | Disponibile  | 119    | 33         | 1.430         | PG        | CITTA' DI CASTELLO | CAPUZZA           | No                            | 10/07/1975           | TRASFERIMENTO A TITOLO GRATUITO | Valore catastale   | 180,38   | 180,38   | AGENZIA FORESTALE REGIONALE |      |
| 26203  | TERRENI AGRICOLI   | 1.2.2.02.13.01.001  | Disponibile  | 78     | 43         | 3.100         | PG        | CITTA' DI CASTELLO | S.Andrea          | No                            | 28/05/1980           | TRASFERIMENTO A TITOLO GRATUITO | Valore catastale   | 1.040,00   | 1.040,00   | AGENZIA FORESTALE REGIONALE |      |
| 26606  | TERRENI AGRICOLI   | 1.2.2.02.13.01.001  | Disponibile  | 119    | 26         | 9.270         | PG        | CITTA' DI CASTELLO |                   | No                            | 10/07/1975           | TRASFERIMENTO A TITOLO GRATUITO | Valore catastale   | 3.111,88   | 3.111,88   | AGENZIA FORESTALE REGIONALE |      |
| 26700  | TERRENI AGRICOLI   | 1.2.2.02.13.01.001  | Disponibile  | 119    | 30         | 1.540         | PG        | CITTA' DI CASTELLO | CAPUZZA           | No                            | 10/07/1975           | TRASFERIMENTO A TITOLO GRATUITO | Valore catastale   | 104,00   | 104,00   | AGENZIA FORESTALE REGIONALE |      |
| 40774  | TERRENI AGRICOLI   | 1.2.2.02.13.01.001  | Disponibile  | 102    | 502        | 20.000        | PG        | CITTA' DI CASTELLO |                   | No                            | 10/07/1975           | TRASFERIMENTO A TITOLO GRATUITO | Valore catastale   | 1.678,63   | 1.678,63   | AGENZIA FORESTALE REGIONALE |      |
| 40775  | TERRENI AGRICOLI   | 1.2.2.02.13.01.001  | Disponibile  | 119    | 551        | 2.148         | PG        | CITTA' DI CASTELLO |                   | No                            | 10/07/1975           | TRASFERIMENTO A TITOLO GRATUITO | Valore catastale   | 144,63   | 144,63   | AGENZIA FORESTALE REGIONALE |      |
| 40166  | TERRENI AGRICOLI   | 1.2.2.02.13.01.001  | Disponibile  | 119    | 545        | 3.861         | PG        | CITTA' DI CASTELLO |                   | No                            | 10/07/1975           | TRASFERIMENTO A TITOLO GRATUITO | Valore catastale   | 810,88   | 810,88   | AGENZIA FORESTALE REGIONALE |      |
| 40207  | TERRENI AGRICOLI   | 1.2.2.02.13.01.001  | Disponibile  | 119    | 550        | 59.323        | PG        | CITTA' DI CASTELLO |                   | No                            | 10/07/1975           | TRASFERIMENTO A TITOLO GRATUITO | Valore catastale   | 27.382,88  | 27.382,88  | AGENZIA FORESTALE REGIONALE |      |
| 40209  | TERRENI AGRICOLI   | 1.2.2.02.13.01.001  | Disponibile  | 119    | 547        | 24.098        | PG        | CITTA' DI CASTELLO |                   | No                            | 10/07/1975           | TRASFERIMENTO A TITOLO GRATUITO | Valore catastale   | 11.123,13  | 11.123,13  | AGENZIA FORESTALE REGIONALE |      |
| 40210  | TERRENI AGRICOLI   | 1.2.2.02.13.01.001  | Disponibile  | 119    | 548        | 1             | PG        | CITTA' DI CASTELLO |                   | No                            | 10/07/1975           | TRASFERIMENTO A TITOLO GRATUITO | Valore catastale   | 1,63   | 1,63   | AGENZIA FORESTALE REGIONALE |      |
| 40146  | TERRENI AGRICOLI   | 1.2.2.02.13.01.001  | Disponibile  | 75     | 970        | 10.885        | PG        | CITTA' DI CASTELLO | FRACCANO          | No                            | 10/07/1975           | TRASFERIMENTO A TITOLO GRATUITO | Valore catastale   | 3.654,63   | 3.654,63   | AGENZIA FORESTALE REGIONALE |      |
| 40214  | TERRENI AGRICOLI   | 1.2.2.02.13.01.001  | Disponibile  | 102    | 504        | 3.540         | PG        | CITTA' DI CASTELLO |                   | No                            | 10/07/1975           | TRASFERIMENTO A TITOLO GRATUITO | Valore catastale   | 1.187,88   | 1.187,88   | AGENZIA FORESTALE REGIONALE |      |
| 40216  | TERRENI AGRICOLI   | 1.2.2.02.13.01.001  | Disponibile  | 79     | 537        | 1.480         | PG        | CITTA' DI CASTELLO | Voc.lo Calfinenze | No                            | 28/05/1980           | TRASFERIMENTO A TITOLO GRATUITO | Valore catastale   | 682,50   | 682,50   | AGENZIA FORESTALE REGIONALE |      |
| 40218  | TERRENI AGRICOLI   | 1.2.2.02.13.01.001  | Disponibile  | 78     | 536        | 28.990        | PG        | CITTA' DI CASTELLO | VOCABOLO COACRI   | No                            | 28/05/1980           | TRASFERIMENTO A TITOLO GRATUITO | Valore catastale   | 9.732,13   | 9.732,13   | AGENZIA FORESTALE REGIONALE |      |
| 40149  | TERRENI AGRICOLI   | 1.2.2.02.13.01.001  | Disponibile  | 58     | 539        | 740           | PG        | CITTA' DI CASTELLO | Voc.lo Calfinenze | No                            | 10/07/1975           | TRASFERIMENTO A TITOLO GRATUITO | Valore catastale   | 248,63   | 248,63   | AGENZIA FORESTALE REGIONALE |      |
| 40152  | TERRENI AGRICOLI   | 1.2.2.02.13.01.001  | Disponibile  | 79     | 534        | 3.300         | PG        | CITTA' DI CASTELLO | Voc.lo Calfinenze | No                            | 28/05/1980           | TRASFERIMENTO A TITOLO GRATUITO | Valore catastale   | 1.108,25   | 1.108,25   | AGENZIA FORESTALE REGIONALE |      |
| 40193  | TERRENI AGRICOLI   | 1.2.2.02.13.01.001  | Disponibile  | 78     | 541        | 3.365         | PG        | CITTA' DI CASTELLO | VOCABOLO COACRI   | No                            | 28/05/1980           | TRASFERIMENTO A TITOLO GRATUITO | Valore catastale   | 282,75   | 282,75   | AGENZIA FORESTALE REGIONALE |      |
| 26620  | TERRENI AGRICOLI   | 1.2.2.02.13.01.001  | Disponibile  | 118    | 47         | 3.860         | PG        | CITTA' DI CASTELLO |                   | No                            | 10/07/1975           | TRASFERIMENTO A TITOLO GRATUITO | Valore catastale   | 258,38   | 258,38   | AGENZIA FORESTALE REGIONALE |      |
| 27818  | TERRENI AGRICOLI   | 1.2.2.02.13.01.001  | Disponibile  | 153    | 139        | 2.095         | PG        | CITTA' DI CASTELLO | MONTESCA          | No                            | 30/03/1982           | TRASFERIMENTO A TITOLO GRATUITO | Valore catastale   | 87,75  | 87,75  | AGENZIA FORESTALE REGIONALE |      |
| 26689  | TERRENI AGRICOLI   | 1.2.2.02.13.01.001  | Disponibile  | 119    | 17         | 3.640         | PG        | CITTA' DI CASTELLO |                   | No                            | 10/07/1975           | TRASFERIMENTO A TITOLO GRATUITO | Valore catastale   | 1.680,25   | 1.680,25   | AGENZIA FORESTALE REGIONALE |      |
| 30065  | TERRENI AGRICOLI   | 1.2.2.02.13.01.001  | Disponibile  | 31     | 2          | 16.810        | PG        | GUBBIO             |                   | No                            | 28/05/1980           | TRASFERIMENTO A TITOLO GRATUITO | Valore catastale   | 1.129,38   | 1.129,38   | AGENZIA FORESTALE REGIONALE |      |
| 30078  | TERRENI AGRICOLI   | 1.2.2.02.13.01.001  | Disponibile  | 31     | 27         | 2.970         | PG        | GUBBIO             |                   | No                            | 28/05/1980           | TRASFERIMENTO A TITOLO GRATUITO | Valore catastale   | 199,88   | 199,88   | AGENZIA FORESTALE REGIONALE |      |
| 30079  | TERRENI AGRICOLI   | 1.2.2.02.13.01.001  | Disponibile  | 31     | 28         | 10.080        | PG        | GUBBIO             |                   | No                            | 28/05/1980           | TRASFERIMENTO A TITOLO GRATUITO | Valore catastale   | 676,00   | 676,00   | AGENZIA FORESTALE REGIONALE |      |
| 30082  | TERRENI AGRICOLI   | 1.2.2.02.13.01.001  | Disponibile  | 31     | 32         | 11.980        | PG        | GUBBIO             |                   | No                            | 28/05/1980           | TRASFERIMENTO A TITOLO GRATUITO | Valore catastale   | 398,13   | 398,13   | AGENZIA FORESTALE REGIONALE |      |
| 30084  | TERRENI AGRICOLI   | 1.2.2.02.13.01.001  | Disponibile  | 31     | 35         | 7.470         | PG        | GUBBIO             |                   | No                            | 28/05/1980           | TRASFERIMENTO A TITOLO GRATUITO | Valore catastale   | 502,13   | 502,13   | AGENZIA FORESTALE REGIONALE |      |

**PATRIMONIO IMMOBILIARE REGIONE UMBRIA**  
**Prospetto Terreni al 31/12/2017**

| Numero identificativo (da sistema informativo) | Classificazione secondo il piano dei conti dello Stato Patrimoniale in base al D.lgs. 118/2011 (descrizione) | Classificazione secondo il piano dei conti dello Stato Patrimoniale in base al D.lgs. 118/2011 (Codice) | Classificazione ai sensi del codice civile (deminitale, disponibile, indisponibile) | Foglio | Particella | Superficie mq | Provincia | Comune | Località | Bene soggetto ad ammortamento | Data di acquisizione | Modalità di acquisizione        | Criterio di valutazione secondo i principi del D.lgs. 118/2011 | Valore dell'immobile secondo i principi del D.lgs. 118/2011 al 31/12/2017 (euro) | Valore dell'immobile secondo i principi del D.lgs. 118/2011 al 31/12/2016 (euro) | Eme Gestore                 | Note |
|--|--|---|---|--------|------------|---------------|-----------|--------|----------|-------------------------------|----------------------|---------------------------------|--|--|--|-----------------------------|------|
| 30097  | TERRENI AGRICOLI   | 1.2.2.02.13.01.001  | Disponibile   | 33     | 2          | 9.140         | PG        | GUBBIO |          | No                            | 28/05/1980           | TRASFERIMENTO A TITOLO GRATUITO | Valore catastale   | 2.648,75   | 2.648,75   | AGENZIA FORESTALE REGIONALE |      |
| 30109  | TERRENI AGRICOLI   | 1.2.2.02.13.01.001  | Disponibile   | 33     | 47         | 4.610         | PG        | GUBBIO |          | No                            | 28/05/1980           | TRASFERIMENTO A TITOLO GRATUITO | Valore catastale   | 308,75   | 308,75   | AGENZIA FORESTALE REGIONALE |      |
| 30113  | TERRENI AGRICOLI   | 1.2.2.02.13.01.001  | Disponibile   | 33     | 91         | 11.160        | PG        | GUBBIO |          | No                            | 28/05/1980           | TRASFERIMENTO A TITOLO GRATUITO | Valore catastale   | 936,00   | 936,00   | AGENZIA FORESTALE REGIONALE |      |
| 30089  | TERRENI AGRICOLI   | 1.2.2.02.13.01.001  | Disponibile   | 31     | 17         | 62.190        | PG        | GUBBIO |          | No                            | 28/05/1980           | TRASFERIMENTO A TITOLO GRATUITO | Valore catastale   | 6.352,13   | 6.352,13   | AGENZIA FORESTALE REGIONALE |      |
| 30199  | TERRENI AGRICOLI   | 1.2.2.02.13.01.001  | Disponibile   | 36     | 11         | 8.630         | PG        | GUBBIO |          | No                            | 28/05/1980           | TRASFERIMENTO A TITOLO GRATUITO | Valore catastale   | 590,13   | 590,13   | AGENZIA FORESTALE REGIONALE |      |
| 30058  | TERRENI AGRICOLI   | 1.2.2.02.13.01.001  | Disponibile   | 31     | 5          | 6.500         | PG        | GUBBIO |          | No                            | 28/05/1980           | TRASFERIMENTO A TITOLO GRATUITO | Valore catastale   | 437,13   | 437,13   | AGENZIA FORESTALE REGIONALE |      |
| 30080  | TERRENI AGRICOLI   | 1.2.2.02.13.01.001  | Disponibile   | 31     | 7          | 5.950         | PG        | GUBBIO |          | No                            | 28/05/1980           | TRASFERIMENTO A TITOLO GRATUITO | Valore catastale   | 399,75   | 399,75   | AGENZIA FORESTALE REGIONALE |      |
| 30121  | TERRENI AGRICOLI   | 1.2.2.02.13.01.001  | Disponibile   | 34     | 7          | 4.780         | PG        | GUBBIO |          | No                            | 28/05/1980           | TRASFERIMENTO A TITOLO GRATUITO | Valore catastale   | 1.603,88   | 1.603,88   | AGENZIA FORESTALE REGIONALE |      |
| 30183  | TERRENI AGRICOLI   | 1.2.2.02.13.01.001  | Disponibile   | 35     | 22         | 3.110         | PG        | GUBBIO |          | No                            | 28/05/1980           | TRASFERIMENTO A TITOLO GRATUITO | Valore catastale   | 783,25   | 783,25   | AGENZIA FORESTALE REGIONALE |      |
| 30104  | TERRENI AGRICOLI   | 1.2.2.02.13.01.001  | Disponibile   | 33     | 24         | 59.380        | PG        | GUBBIO |          | No                            | 28/05/1980           | TRASFERIMENTO A TITOLO GRATUITO | Valore catastale   | 3.986,13   | 3.986,13   | AGENZIA FORESTALE REGIONALE |      |
| 30098  | TERRENI AGRICOLI   | 1.2.2.02.13.01.001  | Disponibile   | 33     | 9          | 5.210         | PG        | GUBBIO |          | No                            | 28/05/1980           | TRASFERIMENTO A TITOLO GRATUITO | Valore catastale   | 437,13   | 437,13   | AGENZIA FORESTALE REGIONALE |      |
| 30065  | TERRENI AGRICOLI   | 1.2.2.02.13.01.001  | Disponibile   | 31     | 13         | 3.140         | PG        | GUBBIO |          | No                            | 28/05/1980           | TRASFERIMENTO A TITOLO GRATUITO | Valore catastale   | 211,25   | 211,25   | AGENZIA FORESTALE REGIONALE |      |
| 30087  | TERRENI AGRICOLI   | 1.2.2.02.13.01.001  | Disponibile   | 31     | 38         | 52.980        | PG        | GUBBIO |          | No                            | 28/05/1980           | TRASFERIMENTO A TITOLO GRATUITO | Valore catastale   | 2.905,50   | 2.905,50   | AGENZIA FORESTALE REGIONALE |      |
| 30081  | TERRENI AGRICOLI   | 1.2.2.02.13.01.001  | Disponibile   | 31     | 8          | 15.250        | PG        | GUBBIO |          | No                            | 28/05/1980           | TRASFERIMENTO A TITOLO GRATUITO | Valore catastale   | 1.023,75   | 1.023,75   | AGENZIA FORESTALE REGIONALE |      |
| 30077  | TERRENI AGRICOLI   | 1.2.2.02.13.01.001  | Disponibile   | 31     | 26         | 17.280        | PG        | GUBBIO |          | No                            | 28/05/1980           | TRASFERIMENTO A TITOLO GRATUITO | Valore catastale   | 3.807,38   | 3.807,38   | AGENZIA FORESTALE REGIONALE |      |
| 30198  | TERRENI AGRICOLI   | 1.2.2.02.13.01.001  | Disponibile   | 36     | 10         | 13.490        | PG        | GUBBIO |          | No                            | 28/05/1980           | TRASFERIMENTO A TITOLO GRATUITO | Valore catastale   | 1.132,63   | 1.132,63   | AGENZIA FORESTALE REGIONALE |      |
| 30072  | TERRENI AGRICOLI   | 1.2.2.02.13.01.001  | Disponibile   | 31     | 21         | 11.520        | PG        | GUBBIO |          | No                            | 28/05/1980           | TRASFERIMENTO A TITOLO GRATUITO | Valore catastale   | 773,50   | 773,50   | AGENZIA FORESTALE REGIONALE |      |
| 30087  | TERRENI AGRICOLI   | 1.2.2.02.13.01.001  | Disponibile   | 31     | 15         | 160           | PG        | GUBBIO |          | No                            | 28/05/1980           | TRASFERIMENTO A TITOLO GRATUITO | Valore catastale   | 4,88   | 4,88   | AGENZIA FORESTALE REGIONALE |      |
| 30145  | TERRENI AGRICOLI   | 1.2.2.02.13.01.001  | Disponibile   | 34     | 33         | 6.990         | PG        | GUBBIO |          | No                            | 28/05/1980           | TRASFERIMENTO A TITOLO GRATUITO | Valore catastale   | 596,63   | 596,63   | AGENZIA FORESTALE REGIONALE |      |
| 40243  | TERRENI AGRICOLI   | 1.2.2.02.13.01.001  | Disponibile   | 34     | 111        | 3.075         | PG        | GUBBIO |          | No                            | 28/05/1980           | TRASFERIMENTO A TITOLO GRATUITO | Valore catastale   | 206,38   | 206,38   | AGENZIA FORESTALE REGIONALE |      |
| 30056  | TERRENI AGRICOLI   | 1.2.2.02.13.01.001  | Disponibile   | 31     | 3          | 8.800         | PG        | GUBBIO |          | No                            | 28/05/1980           | TRASFERIMENTO A TITOLO GRATUITO | Valore catastale   | 591,50   | 591,50   | AGENZIA FORESTALE REGIONALE |      |
| 30088  | TERRENI AGRICOLI   | 1.2.2.02.13.01.001  | Disponibile   | 31     | 16         | 1.920         | PG        | GUBBIO |          | No                            | 28/05/1980           | TRASFERIMENTO A TITOLO GRATUITO | Valore catastale   | 65,00  | 65,00  | AGENZIA FORESTALE REGIONALE |      |
| 30070  | TERRENI AGRICOLI   | 1.2.2.02.13.01.001  | Disponibile   | 31     | 18         | 1.180         | PG        | GUBBIO |          | No                            | 28/05/1980           | TRASFERIMENTO A TITOLO GRATUITO | Valore catastale   | 79,63  | 79,63  | AGENZIA FORESTALE REGIONALE |      |
| 30054  | TERRENI AGRICOLI   | 1.2.2.02.13.01.001  | Disponibile   | 31     | 1          | 92            | PG        | GUBBIO |          | No                            | 28/05/1980           | TRASFERIMENTO A TITOLO GRATUITO | Valore catastale   | 6,50   | 6,50   | AGENZIA FORESTALE REGIONALE |      |
| 30083  | TERRENI AGRICOLI   | 1.2.2.02.13.01.001  | Disponibile   | 31     | 34         | 5.700         | PG        | GUBBIO |          | No                            | 28/05/1980           | TRASFERIMENTO A TITOLO GRATUITO | Valore catastale   | 1.914,25   | 1.914,25   | AGENZIA FORESTALE REGIONALE |      |
| 30059  | TERRENI AGRICOLI   | 1.2.2.02.13.01.001  | Disponibile   | 31     | 6          | 9.940         | PG        | GUBBIO |          | No                            | 28/05/1980           | TRASFERIMENTO A TITOLO GRATUITO | Valore catastale   | 3.336,13   | 3.336,13   | AGENZIA FORESTALE REGIONALE |      |
| 30082  | TERRENI AGRICOLI   | 1.2.2.02.13.01.001  | Disponibile   | 31     | 9          | 1.370         | PG        | GUBBIO |          | No                            | 28/05/1980           | TRASFERIMENTO A TITOLO GRATUITO | Valore catastale   | 459,88   | 459,88   | AGENZIA FORESTALE REGIONALE |      |
| 30076  | TERRENI AGRICOLI   | 1.2.2.02.13.01.001  | Disponibile   | 31     | 25         | 4.750         | PG        | GUBBIO |          | No                            | 28/05/1980           | TRASFERIMENTO A TITOLO GRATUITO | Valore catastale   | 1.157,00   | 1.157,00   | AGENZIA FORESTALE REGIONALE |      |
| 30083  | TERRENI AGRICOLI   | 1.2.2.02.13.01.001  | Disponibile   | 31     | 45         | 1.530         | PG        | GUBBIO |          | No                            | 28/05/1980           | TRASFERIMENTO A TITOLO GRATUITO | Valore catastale   | 102,38   | 102,38   | AGENZIA FORESTALE REGIONALE |      |
| 30147  | TERRENI AGRICOLI   | 1.2.2.02.13.01.001  | Disponibile   | 34     | 104        | 12.945        | PG        | GUBBIO |          | No                            | 28/05/1980           | TRASFERIMENTO A TITOLO GRATUITO | Valore catastale   | 4.345,25   | 4.345,25   | AGENZIA FORESTALE REGIONALE |      |
| 30144  | TERRENI AGRICOLI   | 1.2.2.02.13.01.001  | Disponibile   | 34     | 32         | 1.070         | PG        | GUBBIO |          | No                            | 28/05/1980           | TRASFERIMENTO A TITOLO GRATUITO | Valore catastale   | 89,38  | 89,38  | AGENZIA FORESTALE REGIONALE |      |
| 30161  | TERRENI AGRICOLI   | 1.2.2.02.13.01.001  | Disponibile   | 35     | 20         | 32.026        | PG        | GUBBIO |          | No                            | 28/05/1980           | TRASFERIMENTO A TITOLO GRATUITO | Valore catastale   | 8.063,25   | 8.063,25   | AGENZIA FORESTALE REGIONALE |      |
| 30134  | TERRENI AGRICOLI   | 1.2.2.02.13.01.001  | Disponibile   | 34     | 21         | 750           | PG        | GUBBIO |          | No                            | 28/05/1980           | TRASFERIMENTO A TITOLO GRATUITO | Valore catastale   | 50,38  | 50,38  | AGENZIA FORESTALE REGIONALE |      |

**PATRIMONIO IMMOBILIARE REGIONE UMBRIA**  
**Prospetto Terreni al 31/12/2017**

| Numero identificativo (da sistema informativo) | Classificazione secondo il piano dei conti dello Stato Patrimoniale in base al D.lgs. 118/2011 (descrizione) | Classificazione secondo il piano dei conti dello Stato Patrimoniale in base al D.lgs. 118/2011 (Codice) | Classificazione ai sensi del codice civile (deminitale, disponibile, indisponibile) | Foglio | Particella | Superficie mq | Provincia | Comune | Località | Bene soggetto ad ammortamento | Data di acquisizione | Modalità di acquisizione        | Criterio di valutazione secondo i principi del D.lgs. 118/2011 | Valore dell'immobile secondo i principi del D.lgs. 118/2011 al 31/12/2017 (euro) | Valore dell'immobile secondo i principi del D.lgs. 118/2011 al 31/12/2016 (euro) | Eme Gestore                 | Note |
|--|--|---|---|--------|------------|---------------|-----------|--------|----------|-------------------------------|----------------------|---------------------------------|--|--|--|-----------------------------|------|
| 30135  | TERRENI AGRICOLI   | 1.2.2.02.13.01.001  | Disponibile   | 34     | 22         | 12.140        | PG        | GUBBIO |          | No                            | 28/05/1980           | TRASFERIMENTO A TITOLO GRATUITO | Valore catastale   | 1.018,88   | 1.018,88   | AGENZIA FORESTALE REGIONALE |      |
| 30137  | TERRENI AGRICOLI   | 1.2.2.02.13.01.001  | Disponibile   | 34     | 25         | 1.740         | PG        | GUBBIO |          | No                            | 28/05/1980           | TRASFERIMENTO A TITOLO GRATUITO | Valore catastale   | 43,88  | 43,88  | AGENZIA FORESTALE REGIONALE |      |
| 30111  | TERRENI AGRICOLI   | 1.2.2.02.13.01.001  | Disponibile   | 33     | 88         | 10            | PG        | GUBBIO |          | No                            | 28/05/1980           | TRASFERIMENTO A TITOLO GRATUITO | Valore catastale   | 1,63   | 1,63   | AGENZIA FORESTALE REGIONALE |      |
| 30112  | TERRENI AGRICOLI   | 1.2.2.02.13.01.001  | Disponibile   | 33     | 89         | 5.260         | PG        | GUBBIO |          | No                            | 28/05/1980           | TRASFERIMENTO A TITOLO GRATUITO | Valore catastale   | 442,00   | 442,00   | AGENZIA FORESTALE REGIONALE |      |
| 30088  | TERRENI AGRICOLI   | 1.2.2.02.13.01.001  | Disponibile   | 31     | 39         | 4.370         | PG        | GUBBIO |          | No                            | 28/05/1980           | TRASFERIMENTO A TITOLO GRATUITO | Valore catastale   | 1.467,38   | 1.467,38   | AGENZIA FORESTALE REGIONALE |      |
| 30096  | TERRENI AGRICOLI   | 1.2.2.02.13.01.001  | Disponibile   | 33     | 1          | 1.440         | PG        | GUBBIO |          | No                            | 28/05/1980           | TRASFERIMENTO A TITOLO GRATUITO | Valore catastale   | 422,50   | 422,50   | AGENZIA FORESTALE REGIONALE |      |
| 30100  | TERRENI AGRICOLI   | 1.2.2.02.13.01.001  | Disponibile   | 33     | 11         | 8.000         | PG        | GUBBIO |          | No                            | 28/05/1980           | TRASFERIMENTO A TITOLO GRATUITO | Valore catastale   | 671,13   | 671,13   | AGENZIA FORESTALE REGIONALE |      |
| 40225  | TERRENI AGRICOLI   | 1.2.2.02.13.01.001  | Disponibile   | 34     | 115        | 6.660         | PG        | GUBBIO |          | No                            | 28/05/1980           | TRASFERIMENTO A TITOLO GRATUITO | Valore catastale   | 559,00   | 559,00   | AGENZIA FORESTALE REGIONALE |      |
| 30091  | TERRENI AGRICOLI   | 1.2.2.02.13.01.001  | Disponibile   | 31     | 43         | 88.240        | PG        | GUBBIO |          | No                            | 28/05/1980           | TRASFERIMENTO A TITOLO GRATUITO | Valore catastale   | 7.782,13   | 7.782,13   | AGENZIA FORESTALE REGIONALE |      |
| 40222  | TERRENI AGRICOLI   | 1.2.2.02.13.01.001  | Disponibile   | 34     | 119        | 3.095         | PG        | GUBBIO |          | No                            | 28/05/1980           | TRASFERIMENTO A TITOLO GRATUITO | Valore catastale   | 260,00   | 260,00   | AGENZIA FORESTALE REGIONALE |      |
| 30057  | TERRENI AGRICOLI   | 1.2.2.02.13.01.001  | Disponibile   | 31     | 4          | 9.090         | PG        | GUBBIO |          | No                            | 28/05/1980           | TRASFERIMENTO A TITOLO GRATUITO | Valore catastale   | 611,00   | 611,00   | AGENZIA FORESTALE REGIONALE |      |
| 40233  | TERRENI AGRICOLI   | 1.2.2.02.13.01.001  | Disponibile   | 31     | 508        | 2.507         | PG        | GUBBIO |          | No                            | 28/05/1980           | TRASFERIMENTO A TITOLO GRATUITO | Valore catastale   | 169,00   | 169,00   | AGENZIA FORESTALE REGIONALE |      |
| 30214  | TERRENI AGRICOLI   | 1.2.2.02.13.01.001  | Disponibile   | 36     | 27         | 3.630         | PG        | GUBBIO |          | No                            | 10/07/1975           | TRASFERIMENTO A TITOLO GRATUITO | Valore catastale   | 303,88   | 303,88   | AGENZIA FORESTALE REGIONALE |      |
| 40248  | TERRENI AGRICOLI   | 1.2.2.02.13.01.001  | Disponibile   | 31     | 506        | 96.978        | PG        | GUBBIO |          | No                            | 28/05/1980           | TRASFERIMENTO A TITOLO GRATUITO | Valore catastale   | 24.391,25  | 24.391,25  | AGENZIA FORESTALE REGIONALE |      |
| 30071  | TERRENI AGRICOLI   | 1.2.2.02.13.01.001  | Disponibile   | 31     | 20         | 3.050         | PG        | GUBBIO |          | No                            | 28/05/1980           | TRASFERIMENTO A TITOLO GRATUITO | Valore catastale   | 204,75   | 204,75   | AGENZIA FORESTALE REGIONALE |      |
| 40226  | TERRENI AGRICOLI   | 1.2.2.02.13.01.001  | Disponibile   | 34     | 116        | 18.840        | PG        | GUBBIO |          | No                            | 28/05/1980           | TRASFERIMENTO A TITOLO GRATUITO | Valore catastale   | 1.581,13   | 1.581,13   | AGENZIA FORESTALE REGIONALE |      |
| 40227  | TERRENI AGRICOLI   | 1.2.2.02.13.01.001  | Disponibile   | 35     | 517        | 69.105        | PG        | GUBBIO |          | No                            | 28/05/1980           | TRASFERIMENTO A TITOLO GRATUITO | Valore catastale   | 5.799,63   | 5.799,63   | AGENZIA FORESTALE REGIONALE |      |
| 40229  | TERRENI AGRICOLI   | 1.2.2.02.13.01.001  | Disponibile   | 36     | 506        | 154.800       | PG        | GUBBIO |          | No                            | 10/07/1975           | TRASFERIMENTO A TITOLO GRATUITO | Valore catastale   | 12.991,88  | 12.991,88  | AGENZIA FORESTALE REGIONALE |      |
| 29714  | ALTRI TERRENI MAC  | 1.2.2.02.13.99.999  | Disponibile   | 199    | 563        | 2.000         | PG        | GUBBIO |          | No                            | 27/11/2008           | DEVOLUZIONE                     | Valore catastale   | 1.342,25   | 1.342,25   | REGIONE                     |      |
| 30099  | TERRENI AGRICOLI   | 1.2.2.02.13.01.001  | Disponibile   | 33     | 10         | 440           | PG        | GUBBIO |          | No                            | 28/05/1980           | TRASFERIMENTO A TITOLO GRATUITO | Valore catastale   | 37,38  | 37,38  | AGENZIA FORESTALE REGIONALE |      |
| 40219  | TERRENI AGRICOLI   | 1.2.2.02.13.01.001  | Disponibile   | 36     | 504        | 35.960        | PG        | GUBBIO |          | No                            | 10/07/1975           | TRASFERIMENTO A TITOLO GRATUITO | Valore catastale   | 2.414,75   | 2.414,75   | AGENZIA FORESTALE REGIONALE |      |
| 30108  | TERRENI AGRICOLI   | 1.2.2.02.13.01.001  | Disponibile   | 33     | 46         | 96.420        | PG        | GUBBIO |          | No                            | 28/05/1980           | TRASFERIMENTO A TITOLO GRATUITO | Valore catastale   | 6.474,00   | 6.474,00   | AGENZIA FORESTALE REGIONALE |      |
| 30110  | TERRENI AGRICOLI   | 1.2.2.02.13.01.001  | Disponibile   | 33     | 48         | 2.110         | PG        | GUBBIO |          | No                            | 28/05/1980           | TRASFERIMENTO A TITOLO GRATUITO | Valore catastale   | 141,38   | 141,38   | AGENZIA FORESTALE REGIONALE |      |
| 30160  | TERRENI AGRICOLI   | 1.2.2.02.13.01.001  | Disponibile   | 35     | 19         | 6.540         | PG        | GUBBIO |          | No                            | 28/05/1980           | TRASFERIMENTO A TITOLO GRATUITO | Valore catastale   | 1.646,13   | 1.646,13   | AGENZIA FORESTALE REGIONALE |      |
| 40237  | TERRENI AGRICOLI   | 1.2.2.02.13.01.001  | Disponibile   | 31     | 510        | 10.310        | PG        | GUBBIO |          | No                            | 28/05/1980           | TRASFERIMENTO A TITOLO GRATUITO | Valore catastale   | 864,50   | 864,50   | AGENZIA FORESTALE REGIONALE |      |
| 40239  | TERRENI AGRICOLI   | 1.2.2.02.13.01.001  | Disponibile   | 34     | 117        | 48.895        | PG        | GUBBIO |          | No                            | 28/05/1980           | TRASFERIMENTO A TITOLO GRATUITO | Valore catastale   | 4.078,75   | 4.078,75   | AGENZIA FORESTALE REGIONALE |      |
| 40242  | TERRENI AGRICOLI   | 1.2.2.02.13.01.001  | Disponibile   | 31     | 513        | 55.775        | PG        | GUBBIO |          | No                            | 28/05/1980           | TRASFERIMENTO A TITOLO GRATUITO | Valore catastale   | 3.744,00   | 3.744,00   | AGENZIA FORESTALE REGIONALE |      |
| 40244  | TERRENI AGRICOLI   | 1.2.2.02.13.01.001  | Disponibile   | 34     | 112        | 20.855        | PG        | GUBBIO |          | No                            | 28/05/1980           | TRASFERIMENTO A TITOLO GRATUITO | Valore catastale   | 1.400,75   | 1.400,75   | AGENZIA FORESTALE REGIONALE |      |
| 40246  | TERRENI AGRICOLI   | 1.2.2.02.13.01.001  | Disponibile   | 36     | 502        | 74.960        | PG        | GUBBIO |          | No                            | 28/05/1980           | TRASFERIMENTO A TITOLO GRATUITO | Valore catastale   | 5.028,13   | 5.028,13   | AGENZIA FORESTALE REGIONALE |      |
| 30139  | TERRENI AGRICOLI   | 1.2.2.02.13.01.001  | Disponibile   | 34     | 27         | 1.970         | PG        | GUBBIO |          | No                            | 28/05/1980           | TRASFERIMENTO A TITOLO GRATUITO | Valore catastale   | 66,63  | 66,63  | AGENZIA FORESTALE REGIONALE |      |
| 30287  | TERRENI AGRICOLI   | 1.2.2.02.13.01.001  | Disponibile   | 35     | 505        | 184           | PG        | GUBBIO |          | No                            | 28/05/1980           | TRASFERIMENTO A TITOLO GRATUITO | Valore catastale   | 47,13  | 47,13  | AGENZIA FORESTALE REGIONALE |      |
| 30153  | TERRENI AGRICOLI   | 1.2.2.02.13.01.001  | Disponibile   | 35     | 7          | 8.205         | PG        | GUBBIO |          | No                            | 28/05/1980           | TRASFERIMENTO A TITOLO GRATUITO | Valore catastale   | 4.819,75   | 4.819,75   | AGENZIA FORESTALE REGIONALE |      |
| 30064  | TERRENI AGRICOLI   | 1.2.2.02.13.01.001  | Disponibile   | 31     | 12         | 410           | PG        | GUBBIO |          | No                            | 28/05/1980           | TRASFERIMENTO A TITOLO GRATUITO | Valore catastale   | 27,63  | 27,63  | AGENZIA FORESTALE REGIONALE |      |

| Numero identificativo (da sistema informativo) | Classificazione secondo il piano dei conti dello Stato Patrimoniale in base al D.lgs. 118/2011 (Descrizione) | Classificazione secondo il piano dei conti dello Stato Patrimoniale in base al D.lgs. 118/2011 (Codice) | Classificazione ai sensi del codice civile (deminitale, disponibile, indisponibile) | Foglio | Particella | Superficie mq | Provincia | Comune  | Località | Bene soggetto ad ammortamento | Data di acquisizione | Modalità di acquisizione        | Criterio di valutazione secondo i principi del D.lgs. 118/2011 | Valore dell'immobile secondo i principi del D.lgs. 118/2011 al 31/12/2017 (euro) | Valore dell'immobile secondo i principi del D.lgs. 118/2011 al 31/12/2016 (euro) | Ente Gestore                | Note  |
|--|--|---|---|--------|------------|---------------|-----------|---------|----------|-------------------------------|----------------------|---------------------------------|--|--|--|-----------------------------|---|
| 30066  | TERRENI AGRICOLI   | 1.2.2.02.13.01.001  | Disponibile   | 31     | 14         | 5.650         | PG        | GUBBIO  |          | No                            | 28/05/1980           | TRASFERIMENTO A TITOLO GRATUITO | Valore catastale   | 190,13   | 190,13   | AGENZIA FORESTALE REGIONALE |   |
| 30138  | TERRENI AGRICOLI   | 1.2.2.02.13.01.001  | Disponibile   | 34     | 26         | 8.260         | PG        | GUBBIO  |          | No                            | 28/05/1980           | TRASFERIMENTO A TITOLO GRATUITO | Valore catastale   | 208,00   | 208,00   | AGENZIA FORESTALE REGIONALE |   |
| 29625  | TERRENI AGRICOLI   | 1.2.2.02.13.01.001  | Disponibile   | 24     | 83         | 17            | PG        | GUBBIO  |          | No                            | 10/07/1975           | TRASFERIMENTO A TITOLO GRATUITO | Valore catastale   | 1,63   | 1,63   | AGENZIA FORESTALE REGIONALE |   |
| 30162  | TERRENI AGRICOLI   | 1.2.2.02.13.01.001  | Disponibile   | 35     | 21         | 68.320        | PG        | GUBBIO  |          | No                            | 28/05/1980           | TRASFERIMENTO A TITOLO GRATUITO | Valore catastale   | 17.200,63  | 17.200,63  | AGENZIA FORESTALE REGIONALE |   |
| 30154  | TERRENI AGRICOLI   | 1.2.2.02.13.01.001  | Disponibile   | 35     | 9          | 19.090        | PG        | GUBBIO  |          | No                            | 28/05/1980           | TRASFERIMENTO A TITOLO GRATUITO | Valore catastale   | 1.602,25   | 1.602,25   | AGENZIA FORESTALE REGIONALE |   |
| 30101  | TERRENI AGRICOLI   | 1.2.2.02.13.01.001  | Disponibile   | 33     | 12         | 3.090         | PG        | GUBBIO  |          | No                            | 28/05/1980           | TRASFERIMENTO A TITOLO GRATUITO | Valore catastale   | 260,00   | 260,00   | AGENZIA FORESTALE REGIONALE |   |
| 30105  | TERRENI AGRICOLI   | 1.2.2.02.13.01.001  | Disponibile   | 33     | 25         | 1.780         | PG        | GUBBIO  |          | No                            | 28/05/1980           | TRASFERIMENTO A TITOLO GRATUITO | Valore catastale   | 149,50   | 149,50   | AGENZIA FORESTALE REGIONALE |   |
| 30106  | TERRENI AGRICOLI   | 1.2.2.02.13.01.001  | Disponibile   | 33     | 26         | 11.970        | PG        | GUBBIO  |          | No                            | 28/05/1980           | TRASFERIMENTO A TITOLO GRATUITO | Valore catastale   | 1.095,25   | 1.095,25   | AGENZIA FORESTALE REGIONALE |   |
| 30107  | TERRENI AGRICOLI   | 1.2.2.02.13.01.001  | Disponibile   | 33     | 27         | 51.900        | PG        | GUBBIO  |          | No                            | 28/05/1980           | TRASFERIMENTO A TITOLO GRATUITO | Valore catastale   | 3.484,00   | 3.484,00   | AGENZIA FORESTALE REGIONALE |   |
| 30148  | TERRENI AGRICOLI   | 1.2.2.02.13.01.001  | Disponibile   | 34     | 37         | 28.145        | PG        | GUBBIO  |          | No                            | 28/05/1980           | TRASFERIMENTO A TITOLO GRATUITO | Valore catastale   | 1.899,88   | 1.899,88   | AGENZIA FORESTALE REGIONALE |   |
| 30140  | TERRENI AGRICOLI   | 1.2.2.02.13.01.001  | Disponibile   | 34     | 28         | 50.990        | PG        | GUBBIO  |          | No                            | 28/05/1980           | TRASFERIMENTO A TITOLO GRATUITO | Valore catastale   | 17.117,75  | 17.117,75  | AGENZIA FORESTALE REGIONALE |   |
| 30155  | TERRENI AGRICOLI   | 1.2.2.02.13.01.001  | Disponibile   | 35     | 10         | 3.400         | PG        | GUBBIO  |          | No                            | 28/05/1980           | TRASFERIMENTO A TITOLO GRATUITO | Valore catastale   | 286,00   | 286,00   | AGENZIA FORESTALE REGIONALE |   |
| 30133  | TERRENI AGRICOLI   | 1.2.2.02.13.01.001  | Disponibile   | 34     | 20         | 150.710       | PG        | GUBBIO  |          | No                            | 28/05/1980           | TRASFERIMENTO A TITOLO GRATUITO | Valore catastale   | 16.298,75  | 16.298,75  | AGENZIA FORESTALE REGIONALE |   |
| 30085  | TERRENI AGRICOLI   | 1.2.2.02.13.01.001  | Disponibile   | 31     | 36         | 21.940        | PG        | GUBBIO  |          | No                            | 28/05/1980           | TRASFERIMENTO A TITOLO GRATUITO | Valore catastale   | 7.364,50   | 7.364,50   | AGENZIA FORESTALE REGIONALE |   |
| 30086  | TERRENI AGRICOLI   | 1.2.2.02.13.01.001  | Disponibile   | 31     | 37         | 18.680        | PG        | GUBBIO  |          | No                            | 28/05/1980           | TRASFERIMENTO A TITOLO GRATUITO | Valore catastale   | 6.270,88   | 6.270,88   | AGENZIA FORESTALE REGIONALE |   |
| 30090  | TERRENI AGRICOLI   | 1.2.2.02.13.01.001  | Disponibile   | 31     | 41         | 50.990        | PG        | GUBBIO  |          | No                            | 28/05/1980           | TRASFERIMENTO A TITOLO GRATUITO | Valore catastale   | 3.396,25   | 3.396,25   | AGENZIA FORESTALE REGIONALE |   |
| 30073  | TERRENI AGRICOLI   | 1.2.2.02.13.01.001  | Disponibile   | 31     | 22         | 7.150         | PG        | GUBBIO  |          | No                            | 28/05/1980           | TRASFERIMENTO A TITOLO GRATUITO | Valore catastale   | 479,38   | 479,38   | AGENZIA FORESTALE REGIONALE |   |
| 30075  | TERRENI AGRICOLI   | 1.2.2.02.13.01.001  | Disponibile   | 31     | 24         | 1.020         | PG        | GUBBIO  |          | No                            | 28/05/1980           | TRASFERIMENTO A TITOLO GRATUITO | Valore catastale   | 34,13  | 34,13  | AGENZIA FORESTALE REGIONALE |   |
| 29861  | TERRENI AGRICOLI   | 1.2.2.02.13.01.001  | Disponibile   | 24     | 5          | 6.520         | PG        | GUBBIO  |          | No                            | 28/05/1980           | TRASFERIMENTO A TITOLO GRATUITO | Valore catastale   | 1.368,25   | 1.368,25   | AGENZIA FORESTALE REGIONALE |   |
| 30099  | TERRENI EDIFICABILI  | 1.2.2.02.13.02.001  | Disponibile   | 32     | 865        | 1.770         | PG        | MAGIONE |          | No                            | 13/06/1988           | ACQUISIZIONE                    | Valore acquisizione  | 0,00   | 0,00   | REGIONE                     | Il valore è riportato nel fabbricato iscritto al CF n. 49.22, art. 15, Registro n. 2018, a stato catastale, in base al D.lgs. 118/2011, la precedente classificazione era "TERRENI AGRICOLI". |
| 30011  | TERRENI EDIFICABILI  | 1.2.2.02.13.02.001  | Disponibile   | 32     | 867        | 805           | PG        | MAGIONE |          | No                            | 13/06/1988           | ACQUISIZIONE                    | Valore acquisizione  | 0,00   | 0,00   | REGIONE                     | Il valore è riportato nel fabbricato iscritto al CF n. 49.22, art. 15, Registro n. 2018, a stato catastale, in base al D.lgs. 118/2011, la precedente classificazione era "TERRENI AGRICOLI". |
| 30098  | TERRENI EDIFICABILI  | 1.2.2.02.13.02.001  | Disponibile   | 32     | 474        | 360           | PG        | MAGIONE |          | No                            | 13/06/1988           | ACQUISIZIONE                    | Valore acquisizione  | 0,00   | 0,00   | REGIONE                     | Il valore è riportato nel fabbricato iscritto al CF n. 49.22, art. 15, Registro n. 2018, a stato catastale, in base al D.lgs. 118/2011, la precedente classificazione era "TERRENI AGRICOLI". |
| 30005  | TERRENI EDIFICABILI  | 1.2.2.02.13.02.001  | Disponibile   | 32     | 873        | 380           | PG        | MAGIONE |          | No                            | 13/06/1988           | ACQUISIZIONE                    | Valore acquisizione  | 0,00   | 0,00   | REGIONE                     | Il valore è riportato nel fabbricato iscritto al CF n. 49.22, art. 15, Registro n. 2018, a stato catastale, in base al D.lgs. 118/2011, la precedente classificazione era "TERRENI AGRICOLI". |
| 30040  | TERRENI EDIFICABILI  | 1.2.2.02.13.02.001  | Disponibile   | 32     | 866        | 313           | PG        | MAGIONE |          | No                            | 13/06/1988           | ACQUISIZIONE                    | Valore acquisizione  | 0,00   | 0,00   | REGIONE                     | Il valore è riportato nel fabbricato iscritto al CF n. 49.22, art. 15, Registro n. 2018, a stato catastale, in base al D.lgs. 118/2011, la precedente classificazione era "TERRENI AGRICOLI". |
| 30086  | TERRENI EDIFICABILI  | 1.2.2.02.13.02.001  | Disponibile   | 32     | 450        | 287           | PG        | MAGIONE |          | No                            | 13/06/1988           | ACQUISIZIONE                    | Valore acquisizione  | 0,00   | 0,00   | REGIONE                     | Il valore è riportato nel fabbricato iscritto al CF n. 49.22, art. 15, Registro n. 2018, a stato catastale, in base al D.lgs. 118/2011, la precedente classificazione era "TERRENI AGRICOLI". |
| 30084  | TERRENI EDIFICABILI  | 1.2.2.02.13.02.001  | Disponibile   | 32     | 53         | 4.858         | PG        | MAGIONE |          | No                            | 13/06/1988           | ACQUISIZIONE                    | Valore acquisizione  | 0,00   | 0,00   | REGIONE                     | Il valore è riportato nel fabbricato iscritto al CF n. 49.22, art. 15, Registro n. 2018, a stato catastale, in base al D.lgs. 118/2011, la precedente classificazione era "TERRENI AGRICOLI". |
| 30095  | TERRENI EDIFICABILI  | 1.2.2.02.13.02.001  | Disponibile   | 32     | 449        | 122           | PG        | MAGIONE |          | No                            | 13/06/1988           | ACQUISIZIONE                    | Valore acquisizione  | 0,00   | 0,00   | REGIONE                     | Il valore è riportato nel fabbricato iscritto al CF n. 49.22, art. 15, Registro n. 2018, a stato catastale, in base al D.lgs. 118/2011, la precedente classificazione era "TERRENI AGRICOLI". |
| 30003  | TERRENI EDIFICABILI  | 1.2.2.02.13.02.001  | Disponibile   | 32     | 871        | 2.298         | PG        | MAGIONE |          | No                            | 13/06/1988           | ACQUISIZIONE                    | Valore acquisizione  | 0,00   | 0,00   | REGIONE                     | Il valore è riportato nel fabbricato iscritto al CF n. 49.22, art. 15, Registro n. 2018, a stato catastale, in base al D.lgs. 118/2011, la precedente classificazione era "TERRENI AGRICOLI". |
| 30097  | TERRENI EDIFICABILI  | 1.2.2.02.13.02.001  | Disponibile   | 32     | 453        | 20            | PG        | MAGIONE |          | No                            | 13/06/1988           | ACQUISIZIONE                    | Valore acquisizione  | 0,00   | 0,00   | REGIONE                     | Il valore è riportato nel fabbricato iscritto al CF n. 49.22, art. 15, Registro n. 2018, a stato catastale, in base al D.lgs. 118/2011, la precedente classificazione era "TERRENI AGRICOLI". |
| 30694  | ALTRI TERRENI NAC  | 1.2.2.02.13.99.999  | Disponibile   | 47     | 291        | 370           | PG        | MONTONE |          | No                            | 18/11/1988           | ACQUISIZIONE                    | Valore acquisizione  | 343,96   | 343,96   | AGENZIA FORESTALE REGIONALE |   |
| 30709  | ALTRI TERRENI NAC  | 1.2.2.02.13.99.999  | Disponibile   | 53     | 189        | 15            | PG        | MONTONE |          | No                            | 18/11/1988           | ACQUISIZIONE                    | Valore acquisizione  | 13,82  | 13,82  | AGENZIA FORESTALE REGIONALE |   |
| 30699  | ALTRI TERRENI NAC  | 1.2.2.02.13.99.999  | Disponibile   | 47     | 296        | 340           | PG        | MONTONE |          | No                            | 11/10/1988           | ACQUISIZIONE                    | Valore acquisizione  | 433,51   | 433,51   | AGENZIA FORESTALE REGIONALE |   |
| 30702  | ALTRI TERRENI NAC  | 1.2.2.02.13.99.999  | Disponibile   | 52     | 229        | 220           | PG        | MONTONE |          | No                            | 18/11/1988           | ACQUISIZIONE                    | Valore acquisizione  | 202,75   | 202,75   | AGENZIA FORESTALE REGIONALE |   |

**PATRIMONIO IMMOBILIARE REGIONE UMBRIA**  
**Prospetto Terreni al 31/12/2017**

| Numero identificativo (da sistema informativo) | Classificazione secondo il piano dei conti dello Stato Patrimoniale in base al D.lgs. 118/2011 (descrizione) | Classificazione secondo il piano dei conti dello Stato Patrimoniale in base al D.lgs. 118/2011 (Codice) | Classificazione ai sensi del codice civile (denominata disponibile, indisponibile) | Foglio | Particella | Superficie mq | Provincia | Comune  | Località      | Bene soggetto ad ammortamento | Data di acquisizione | Modalità di acquisizione        | Criterio di valutazione secondo i principi del D.lgs. 118/2011 | Valore dell'immobile secondo i principi del D.lgs. 118/2011 al 31/12/2017 (euro) | Valore dell'immobile secondo i principi del D.lgs. 118/2011 al 31/12/2016 (euro) | Eme Gestore                 | Note |
|--|--|---|--|--------|------------|---------------|-----------|---------|---------------|-------------------------------|----------------------|---------------------------------|--|--|--|-----------------------------|------|
| 30704  | ALTRI TERRENI NAC  | 1.2.2.02.13.99.999  | Disponibile  | 53     | 164        | 425           | PG        | MONTONE |               | No                            | 18/11/1988           | ACQUISIZIONE                    | Valore acquisizione  | 391,67   | 391,07   | AGENZIA FORESTALE REGIONALE |      |
| 30629  | TERRENI AGRICOLI   | 1.2.2.02.13.01.001  | Disponibile  | 6      | 15         | 3.350         | PG        | MONTONE |               | No                            | 10/07/1975           | TRASFERIMENTO A TITOLO GRATUITO | Valore catastale   | 2.249,00   | 2.249,00   | AGENZIA FORESTALE REGIONALE |      |
| 30632  | TERRENI AGRICOLI   | 1.2.2.02.13.01.001  | Disponibile  | 6      | 18         | 1.810         | PG        | MONTONE |               | No                            | 10/07/1975           | TRASFERIMENTO A TITOLO GRATUITO | Valore catastale   | 835,25   | 835,25   | AGENZIA FORESTALE REGIONALE |      |
| 30637  | TERRENI AGRICOLI   | 1.2.2.02.13.01.001  | Disponibile  | 6      | 28         | 4.670         | PG        | MONTONE |               | No                            | 10/07/1975           | TRASFERIMENTO A TITOLO GRATUITO | Valore catastale   | 430,63   | 430,63   | AGENZIA FORESTALE REGIONALE |      |
| 30627  | TERRENI AGRICOLI   | 1.2.2.02.13.01.001  | Disponibile  | 6      | 13         | 1.400         | PG        | MONTONE |               | No                            | 10/07/1975           | TRASFERIMENTO A TITOLO GRATUITO | Valore catastale   | 646,75   | 646,75   | AGENZIA FORESTALE REGIONALE |      |
| 30671  | TERRENI AGRICOLI   | 1.2.2.02.13.01.001  | Disponibile  | 6      | 93         | 1.290         | PG        | MONTONE | CASA IL COLLE | No                            | 10/07/1975           | TRASFERIMENTO A TITOLO GRATUITO | Valore catastale   | 594,75   | 594,75   | AGENZIA FORESTALE REGIONALE |      |
| 30674  | TERRENI AGRICOLI   | 1.2.2.02.13.01.001  | Disponibile  | 6      | 97         | 440           | PG        | MONTONE |               | No                            | 10/07/1975           | TRASFERIMENTO A TITOLO GRATUITO | Valore catastale   | 29,25  | 29,25  | AGENZIA FORESTALE REGIONALE |      |
| 30646  | TERRENI AGRICOLI   | 1.2.2.02.13.01.001  | Disponibile  | 6      | 37         | 3.520         | PG        | MONTONE |               | No                            | 10/07/1975           | TRASFERIMENTO A TITOLO GRATUITO | Valore catastale   | 1.625,00   | 1.625,00   | AGENZIA FORESTALE REGIONALE |      |
| 30686  | TERRENI AGRICOLI   | 1.2.2.02.13.01.001  | Disponibile  | 6      | 88         | 1.150         | PG        | MONTONE |               | No                            | 10/07/1975           | TRASFERIMENTO A TITOLO GRATUITO | Valore catastale   | 386,75   | 386,75   | AGENZIA FORESTALE REGIONALE |      |
| 30685  | TERRENI AGRICOLI   | 1.2.2.02.13.01.001  | Disponibile  | 6      | 111        | 160           | PG        | MONTONE |               | No                            | 10/07/1975           | TRASFERIMENTO A TITOLO GRATUITO | Valore catastale   | 14,63  | 14,63  | AGENZIA FORESTALE REGIONALE |      |
| 30686  | TERRENI AGRICOLI   | 1.2.2.02.13.01.001  | Disponibile  | 6      | 112        | 2.670         | PG        | MONTONE |               | No                            | 10/07/1975           | TRASFERIMENTO A TITOLO GRATUITO | Valore catastale   | 897,00   | 897,00   | AGENZIA FORESTALE REGIONALE |      |
| 30681  | TERRENI AGRICOLI   | 1.2.2.02.13.01.001  | Disponibile  | 6      | 104        | 120           | PG        | MONTONE |               | No                            | 10/07/1975           | TRASFERIMENTO A TITOLO GRATUITO | Valore catastale   | 8,13   | 8,13   | AGENZIA FORESTALE REGIONALE |      |
| 30618  | TERRENI AGRICOLI   | 1.2.2.02.13.01.001  | Disponibile  | 6      | 4          | 29.250        | PG        | MONTONE |               | No                            | 10/07/1975           | TRASFERIMENTO A TITOLO GRATUITO | Valore catastale   | 9.819,88   | 9.819,88   | AGENZIA FORESTALE REGIONALE |      |
| 30680  | TERRENI AGRICOLI   | 1.2.2.02.13.01.001  | Disponibile  | 6      | 103        | 5.600         | PG        | MONTONE |               | No                            | 10/07/1975           | TRASFERIMENTO A TITOLO GRATUITO | Valore catastale   | 2.585,38   | 2.585,38   | AGENZIA FORESTALE REGIONALE |      |
| 30678  | TERRENI AGRICOLI   | 1.2.2.02.13.01.001  | Disponibile  | 6      | 101        | 12.250        | PG        | MONTONE |               | No                            | 10/07/1975           | TRASFERIMENTO A TITOLO GRATUITO | Valore catastale   | 5.700,50   | 5.700,50   | AGENZIA FORESTALE REGIONALE |      |
| 30628  | TERRENI AGRICOLI   | 1.2.2.02.13.01.001  | Disponibile  | 6      | 14         | 1.320         | PG        | MONTONE |               | No                            | 10/07/1975           | TRASFERIMENTO A TITOLO GRATUITO | Valore catastale   | 117,00   | 117,00   | AGENZIA FORESTALE REGIONALE |      |
| 30635  | TERRENI AGRICOLI   | 1.2.2.02.13.01.001  | Disponibile  | 6      | 21         | 4.120         | PG        | MONTONE |               | No                            | 10/07/1975           | TRASFERIMENTO A TITOLO GRATUITO | Valore catastale   | 276,25   | 276,25   | AGENZIA FORESTALE REGIONALE |      |
| 30643  | TERRENI AGRICOLI   | 1.2.2.02.13.01.001  | Disponibile  | 6      | 34         | 3.820         | PG        | MONTONE |               | No                            | 10/07/1975           | TRASFERIMENTO A TITOLO GRATUITO | Valore catastale   | 1.763,13   | 1.763,13   | AGENZIA FORESTALE REGIONALE |      |
| 30692  | ALTRI TERRENI NAC  | 1.2.2.02.13.99.999  | Disponibile  | 47     | 269        | 800           | PG        | MONTONE |               | No                            | 11/10/1988           | ACQUISIZIONE                    | Valore acquisizione  | 1.020,02   | 1.020,02   | AGENZIA FORESTALE REGIONALE |      |
| 30700  | ALTRI TERRENI NAC  | 1.2.2.02.13.99.999  | Disponibile  | 47     | 297        | 210           | PG        | MONTONE |               | No                            | 11/10/1988           | ACQUISIZIONE                    | Valore acquisizione  | 267,75   | 267,75   | AGENZIA FORESTALE REGIONALE |      |
| 30705  | ALTRI TERRENI NAC  | 1.2.2.02.13.99.999  | Disponibile  | 53     | 185        | 680           | PG        | MONTONE |               | No                            | 18/11/1988           | ACQUISIZIONE                    | Valore acquisizione  | 626,67   | 626,67   | AGENZIA FORESTALE REGIONALE |      |
| 30625  | TERRENI AGRICOLI   | 1.2.2.02.13.01.001  | Disponibile  | 6      | 11         | 18.260        | PG        | MONTONE |               | No                            | 10/07/1975           | TRASFERIMENTO A TITOLO GRATUITO | Valore catastale   | 8.469,50   | 8.469,50   | AGENZIA FORESTALE REGIONALE |      |
| 30696  | ALTRI TERRENI NAC  | 1.2.2.02.13.99.999  | Disponibile  | 47     | 293        | 80            | PG        | MONTONE |               | No                            | 18/11/1988           | ACQUISIZIONE                    | Valore acquisizione  | 259,23   | 259,23   | AGENZIA FORESTALE REGIONALE |      |
| 30697  | ALTRI TERRENI NAC  | 1.2.2.02.13.99.999  | Disponibile  | 47     | 294        | 1.080         | PG        | MONTONE |               | No                            | 11/10/1988           | ACQUISIZIONE                    | Valore acquisizione  | 1.377,02   | 1.377,02   | AGENZIA FORESTALE REGIONALE |      |
| 30708  | ALTRI TERRENI NAC  | 1.2.2.02.13.99.999  | Disponibile  | 53     | 188        | 15            | PG        | MONTONE |               | No                            | 18/11/1988           | ACQUISIZIONE                    | Valore acquisizione  | 13,82  | 13,82  | AGENZIA FORESTALE REGIONALE |      |
| 30691  | ALTRI TERRENI NAC  | 1.2.2.02.13.99.999  | Disponibile  | 47     | 286        | 265           | PG        | MONTONE |               | No                            | 11/10/1988           | ACQUISIZIONE                    | Valore acquisizione  | 337,88   | 337,88   | AGENZIA FORESTALE REGIONALE |      |
| 30675  | TERRENI AGRICOLI   | 1.2.2.02.13.01.001  | Disponibile  | 6      | 98         | 1.370         | PG        | MONTONE |               | No                            | 10/07/1975           | TRASFERIMENTO A TITOLO GRATUITO | Valore catastale   | 632,13   | 632,13   | AGENZIA FORESTALE REGIONALE |      |
| 30676  | TERRENI AGRICOLI   | 1.2.2.02.13.01.001  | Disponibile  | 6      | 99         | 12.230        | PG        | MONTONE |               | No                            | 10/07/1975           | TRASFERIMENTO A TITOLO GRATUITO | Valore catastale   | 5.645,25   | 5.645,25   | AGENZIA FORESTALE REGIONALE |      |
| 30679  | TERRENI AGRICOLI   | 1.2.2.02.13.01.001  | Disponibile  | 6      | 102        | 16.900        | PG        | MONTONE |               | No                            | 10/07/1975           | TRASFERIMENTO A TITOLO GRATUITO | Valore catastale   | 7.800,00   | 7.800,00   | AGENZIA FORESTALE REGIONALE |      |
| 30630  | TERRENI AGRICOLI   | 1.2.2.02.13.01.001  | Disponibile  | 6      | 16         | 1.930         | PG        | MONTONE |               | No                            | 10/07/1975           | TRASFERIMENTO A TITOLO GRATUITO | Valore catastale   | 243,75   | 243,75   | AGENZIA FORESTALE REGIONALE |      |
| 30631  | TERRENI AGRICOLI   | 1.2.2.02.13.01.001  | Disponibile  | 6      | 17         | 1.560         | PG        | MONTONE |               | No                            | 10/07/1975           | TRASFERIMENTO A TITOLO GRATUITO | Valore catastale   | 144,63   | 144,63   | AGENZIA FORESTALE REGIONALE |      |
| 30682  | TERRENI AGRICOLI   | 1.2.2.02.13.01.001  | Disponibile  | 6      | 84         | 13.670        | PG        | MONTONE |               | No                            | 10/07/1975           | TRASFERIMENTO A TITOLO GRATUITO | Valore catastale   | 1.147,25   | 1.147,25   | AGENZIA FORESTALE REGIONALE |      |
| 30633  | TERRENI AGRICOLI   | 1.2.2.02.13.01.001  | Disponibile  | 6      | 19         | 56.960        | PG        | MONTONE |               | No                            | 10/07/1975           | TRASFERIMENTO A TITOLO GRATUITO | Valore catastale   | 25.976,50  | 25.976,50  | AGENZIA FORESTALE REGIONALE |      |

**PATRIMONIO IMMOBILIARE REGIONE UMBRIA**  
**Prospetto Terreni al 31/12/2017**

| Numero identificativo (da sistema informativo) | Classificazione secondo il piano dei conti dello Stato Patrimoniale in base al D.lgs. 118/2011 (descrizione) | Classificazione secondo il piano dei conti dello Stato Patrimoniale in base al D.lgs. 118/2011 (Codice) | Classificazione ai sensi del codice civile (denominata disponibile, indisponibile) | Foglio | Particella | Superficie mq | Provincia | Comune       | Località                   | Bene soggetto ad ammortamento | Data di acquisizione | Modalità di acquisizione        | Criterio di valutazione secondo i principi del D.lgs. 118/2011 | Valore dell'immobile secondo i principi del D.lgs. 118/2011 al 31/12/2017 (euro) | Valore dell'immobile secondo i principi del D.lgs. 118/2011 al 31/12/2016 (euro) | Eme Gestore                 | Note   |
|--|--|---|--|--------|------------|---------------|-----------|--------------|----------------------------|-------------------------------|----------------------|---------------------------------|--|--|--|-----------------------------|--|
| 30672  | TERRENI AGRICOLI   | 1.2.2.02.13.01.001  | Disponibile  | 6      | 94         | 600           | PG        | MONTONE      |                            | No                            | 10/07/1975           | TRASFERIMENTO A TITOLO GRATUITO | Valore catastale   | 55,25  | 55,25  | AGENZIA FORESTALE REGIONALE |  |
| 30640  | TERRENI AGRICOLI   | 1.2.2.02.13.01.001  | Disponibile  | 6      | 31         | 7.970         | PG        | MONTONE      |                            | No                            | 10/07/1975           | TRASFERIMENTO A TITOLO GRATUITO | Valore catastale   | 736,13   | 736,13   | AGENZIA FORESTALE REGIONALE |  |
| 30642  | TERRENI AGRICOLI   | 1.2.2.02.13.01.001  | Disponibile  | 6      | 33         | 4.140         | PG        | MONTONE      |                            | No                            | 10/07/1975           | TRASFERIMENTO A TITOLO GRATUITO | Valore catastale   | 1.911,00   | 1.911,00   | AGENZIA FORESTALE REGIONALE |  |
| 30687  | TERRENI AGRICOLI   | 1.2.2.02.13.01.001  | Disponibile  | 6      | 113        | 2.270         | PG        | MONTONE      |                            | No                            | 10/07/1975           | TRASFERIMENTO A TITOLO GRATUITO | Valore catastale   | 209,63   | 209,63   | AGENZIA FORESTALE REGIONALE |  |
| 30673  | TERRENI AGRICOLI   | 1.2.2.02.13.01.001  | Disponibile  | 6      | 96         | 4.580         | PG        | MONTONE      |                            | No                            | 10/07/1975           | TRASFERIMENTO A TITOLO GRATUITO | Valore catastale   | 1.537,25   | 1.537,25   | AGENZIA FORESTALE REGIONALE |  |
| 30684  | TERRENI AGRICOLI   | 1.2.2.02.13.01.001  | Disponibile  | 6      | 110        | 710           | PG        | MONTONE      |                            | No                            | 10/07/1975           | TRASFERIMENTO A TITOLO GRATUITO | Valore catastale   | 65,00  | 65,00  | AGENZIA FORESTALE REGIONALE |  |
| 30644  | TERRENI AGRICOLI   | 1.2.2.02.13.01.001  | Disponibile  | 6      | 35         | 8.610         | PG        | MONTONE      |                            | No                            | 10/07/1975           | TRASFERIMENTO A TITOLO GRATUITO | Valore catastale   | 3.974,75   | 3.974,75   | AGENZIA FORESTALE REGIONALE |  |
| 30664  | TERRENI AGRICOLI   | 1.2.2.02.13.01.001  | Disponibile  | 6      | 86         | 7.780         | PG        | MONTONE      |                            | No                            | 10/07/1975           | TRASFERIMENTO A TITOLO GRATUITO | Valore catastale   | 653,25   | 653,25   | AGENZIA FORESTALE REGIONALE |  |
| 30687  | TERRENI AGRICOLI   | 1.2.2.02.13.01.001  | Disponibile  | 6      | 89         | 6.010         | PG        | MONTONE      |                            | No                            | 10/07/1975           | TRASFERIMENTO A TITOLO GRATUITO | Valore catastale   | 2.773,88   | 2.773,88   | AGENZIA FORESTALE REGIONALE |  |
| 30663  | TERRENI AGRICOLI   | 1.2.2.02.13.01.001  | Disponibile  | 6      | 85         | 30.140        | PG        | MONTONE      |                            | No                            | 10/07/1975           | TRASFERIMENTO A TITOLO GRATUITO | Valore catastale   | 2.530,13   | 2.530,13   | AGENZIA FORESTALE REGIONALE |  |
| 30665  | TERRENI AGRICOLI   | 1.2.2.02.13.01.001  | Disponibile  | 6      | 87         | 24.390        | PG        | MONTONE      |                            | No                            | 10/07/1975           | TRASFERIMENTO A TITOLO GRATUITO | Valore catastale   | 8.188,38   | 55,78  | AGENZIA FORESTALE REGIONALE |  |
| 30706  | ALTRI TERRENI NAC  | 1.2.2.02.13.99.999  | Disponibile  | 53     | 186        | 245           | PG        | MONTONE      |                            | No                            | 18/11/1988           | ACQUISIZIONE                    | Valore acquisizione  | 225,78   | 225,78   | AGENZIA FORESTALE REGIONALE |  |
| 30621  | TERRENI AGRICOLI   | 1.2.2.02.13.01.001  | Disponibile  | 6      | 7          | 4.850         | PG        | MONTONE      |                            | No                            | 10/07/1975           | TRASFERIMENTO A TITOLO GRATUITO | Valore catastale   | 326,63   | 326,63   | AGENZIA FORESTALE REGIONALE |  |
| 30620  | TERRENI AGRICOLI   | 1.2.2.02.13.01.001  | Disponibile  | 6      | 6          | 20.770        | PG        | MONTONE      |                            | No                            | 10/07/1975           | TRASFERIMENTO A TITOLO GRATUITO | Valore catastale   | 9.587,50   | 9.587,50   | AGENZIA FORESTALE REGIONALE |  |
| 30703  | ALTRI TERRENI NAC  | 1.2.2.02.13.99.999  | Disponibile  | 52     | 231        | 520           | PG        | MONTONE      |                            | No                            | 18/11/1988           | ACQUISIZIONE                    | Valore acquisizione  | 479,22   | 479,22   | AGENZIA FORESTALE REGIONALE |  |
| 30695  | ALTRI TERRENI NAC  | 1.2.2.02.13.99.999  | Disponibile  | 47     | 292        | 60            | PG        | MONTONE      |                            | No                            | 18/11/1988           | ACQUISIZIONE                    | Valore acquisizione  | 55,78  | 8.188,38   | AGENZIA FORESTALE REGIONALE |  |
| 30688  | TERRENI AGRICOLI   | 1.2.2.02.13.01.001  | Disponibile  | 6      | 114        | 1.580         | PG        | MONTONE      |                            | No                            | 10/07/1975           | TRASFERIMENTO A TITOLO GRATUITO | Valore catastale   | 529,75   | 529,75   | AGENZIA FORESTALE REGIONALE |  |
| 30641  | TERRENI AGRICOLI   | 1.2.2.02.13.01.001  | Disponibile  | 6      | 32         | 1.930         | PG        | MONTONE      |                            | No                            | 10/07/1975           | TRASFERIMENTO A TITOLO GRATUITO | Valore catastale   | 130,00   | 130,00   | AGENZIA FORESTALE REGIONALE |  |
| 30689  | TERRENI AGRICOLI   | 1.2.2.02.13.01.001  | Disponibile  | 6      | 115        | 1.550         | PG        | MONTONE      |                            | No                            | 10/07/1975           | TRASFERIMENTO A TITOLO GRATUITO | Valore catastale   | 520,00   | 520,00   | AGENZIA FORESTALE REGIONALE |  |
| 30645  | TERRENI AGRICOLI   | 1.2.2.02.13.01.001  | Disponibile  | 6      | 36         | 8.600         | PG        | MONTONE      |                            | No                            | 10/07/1975           | TRASFERIMENTO A TITOLO GRATUITO | Valore catastale   | 3.969,88   | 3.969,88   | AGENZIA FORESTALE REGIONALE |  |
| 30701  | ALTRI TERRENI NAC  | 1.2.2.02.13.99.999  | Disponibile  | 52     | 227        | 120           | PG        | MONTONE      |                            | No                            | 18/11/1988           | ACQUISIZIONE                    | Valore acquisizione  | 110,59   | 110,59   | AGENZIA FORESTALE REGIONALE |  |
| 30707  | ALTRI TERRENI NAC  | 1.2.2.02.13.99.999  | Disponibile  | 53     | 187        | 165           | PG        | MONTONE      |                            | No                            | 18/11/1988           | ACQUISIZIONE                    | Valore acquisizione  | 152,06   | 152,06   | AGENZIA FORESTALE REGIONALE |  |
| 30698  | ALTRI TERRENI NAC  | 1.2.2.02.13.99.999  | Disponibile  | 47     | 295        | 20            | PG        | MONTONE      |                            | No                            | 11/10/1988           | ACQUISIZIONE                    | Valore acquisizione  | 25,50  | 25,50  | AGENZIA FORESTALE REGIONALE |  |
| 31182  | TERRENI AGRICOLI   | 1.2.2.02.13.01.001  | Disponibile  | 64     | 140        | 3.300         | PG        | NOCERA UMBRA | Santa Maria di Lignano     | No                            | 28/05/1980           | TRASFERIMENTO A TITOLO GRATUITO | Valore catastale   | 1.080,63   | 1.080,63   | AGENZIA FORESTALE REGIONALE |  |
| 31164  | TERRENI AGRICOLI   | 1.2.2.02.13.01.001  | Disponibile  | 64     | 142        | 3.500         | PG        | NOCERA UMBRA | Santa Maria di Lignano     | No                            | 28/05/1980           | TRASFERIMENTO A TITOLO GRATUITO | Valore catastale   | 2.174,25   | 2.174,25   | AGENZIA FORESTALE REGIONALE |  |
| 31160  | TERRENI AGRICOLI   | 1.2.2.02.13.01.001  | Disponibile  | 64     | 14         | 1.240         | PG        | NOCERA UMBRA | Santa Maria di Lignano     | No                            | 28/05/1980           | TRASFERIMENTO A TITOLO GRATUITO | Valore catastale   | 416,00   | 416,00   | AGENZIA FORESTALE REGIONALE |  |
| 31227  | TERRENI AGRICOLI   | 1.2.2.02.13.01.001  | Disponibile  | 82     | 15         | 1.100         | PG        | NOCERA UMBRA | CASTRUCCIANO               | No                            | 28/05/1980           | TRASFERIMENTO A TITOLO GRATUITO | Valore catastale   | 185,25   | 185,25   | AGENZIA FORESTALE REGIONALE |  |
| 40520  | TERRENI AGRICOLI   | 1.2.2.02.13.01.001  | Disponibile  | 82     | 84         | 425           | PG        | NOCERA UMBRA | Bandita                    | No                            | 28/05/1980           | TRASFERIMENTO A TITOLO GRATUITO | Valore catastale   | 71,50  | 71,50  | AGENZIA FORESTALE REGIONALE |  |
| 40521  | TERRENI AGRICOLI   | 1.2.2.02.13.01.001  | Disponibile  | 82     | 86         | 4.316         | PG        | NOCERA UMBRA | Bandita                    | No                            | 28/05/1980           | TRASFERIMENTO A TITOLO GRATUITO | Valore catastale   | 1.449,50   | 1.449,50   | AGENZIA FORESTALE REGIONALE |  |
| 40522  | TERRENI AGRICOLI   | 1.2.2.02.13.01.001  | Disponibile  | 82     | 88         | 2.149         | PG        | NOCERA UMBRA | Bandita                    | No                            | 28/05/1980           | TRASFERIMENTO A TITOLO GRATUITO | Valore catastale   | 342,88   | 342,88   | AGENZIA FORESTALE REGIONALE |  |
| 31154  | TERRENI AGRICOLI   | 1.2.2.02.13.01.001  | Disponibile  | 64     | 138        | 1.050         | PG        | NOCERA UMBRA | SANTA MARIA DI LIGNANO     | No                            | 28/05/1980           | TRASFERIMENTO A TITOLO GRATUITO | Valore catastale   | 342,88   | 342,88   | AGENZIA FORESTALE REGIONALE |  |
| 37817  | TERRENI EDIFICABILI  | 1.2.2.02.13.02.001  | Disponibile  | 87     | 719        | 5.523         | TR        | ORVIETO      | VIA DEI TESSITORI (parco T | No                            | 05/06/2003           | DEVOLUZIONE                     | Valore catastale   | 5.320,89   | 0,00   | REGIONE                     | Il valore è stato determinato applicando il valore di D.D. della pratica immobiliare in base alla tabella SEMANTICO, vigente al 2016 e solo dopo aver verificato la correttezza del D.lgs. 118/2011 e il procedure "classificazione in "TERRENI AGRICOLI". |
| 37816  | TERRENI EDIFICABILI  | 1.2.2.02.13.02.001  | Disponibile  | 87     | 718        | 1.017         | TR        | ORVIETO      | VIA DEI TESSITORI (parco T | No                            | 05/06/2003           | DEVOLUZIONE                     | Valore catastale   | 881,44   | 0,00   | REGIONE                     | Il valore è stato determinato applicando il valore di D.D. della pratica immobiliare in base alla tabella SEMANTICO, vigente al 2016 e solo dopo aver verificato la correttezza del D.lgs. 118/2011 e il procedure "classificazione in "TERRENI AGRICOLI". |

**PATRIMONIO IMMOBILIARE REGIONE UMBRIA**  
**Prospetto Terreni al 31/12/2017**

| Numero identificativo (da sistema informativo) | Classificazione secondo il piano dei conti dello Stato Patrimoniale in base al D.lgs. 118/2011 (descrizione) | Classificazione secondo il piano dei conti dello Stato Patrimoniale in base al D.lgs. 118/2011 (Codice) | Classificazione ai sensi del codice civile (denominata disponibile, indisponibile) | Foglio | Particella | Superficie mq | Provincia | Comune      | Località    | Bene soggetto ad ammortamento | Data di acquisizione | Modalità di acquisizione        | Criterio di valutazione secondo i principi del D.lgs. 118/2011 | Valore dell'immobile secondo i principi del D.lgs. 118/2011 al 31/12/2017 (euro) | Valore dell'immobile secondo i principi del D.lgs. 118/2011 al 31/12/2016 (euro) | Ente Gestore                | Note  |
|--|--|---|--|--------|------------|---------------|-----------|-------------|-------------|-------------------------------|----------------------|---------------------------------|--|--|--|-----------------------------|---|
| 40295  | TERRENI AGRICOLI   | 1.2.2.02.13.01.001  | Disponibile  | 12     | 55         | 610           | TR        | PARRANO     |             | No                            | 28/05/1980           | TRASFERIMENTO A TITOLO GRATUITO | Valore catastale   | 307,13   | 307,13   | AGENZIA FORESTALE REGIONALE |   |
| 40302  | TERRENI AGRICOLI   | 1.2.2.02.13.01.001  | Disponibile  | 12     | 52         | 6.270         | TR        | PARRANO     |             | No                            | 28/05/1980           | TRASFERIMENTO A TITOLO GRATUITO | Valore catastale   | 2.630,88   | 2.630,88   | AGENZIA FORESTALE REGIONALE |   |
| 31895  | ALTRI TERRENI NAC  | 1.2.2.02.13.99.999  | Disponibile  | 215    | 1058       | 280           | PG        | PERUGIA     |             | No                            | 15/02/2010           | ACQUISIZIONE                    | Valore catastale   | 316,88   | 316,88   | PROVINCIA                   | Il valore del bene è stato determinato con il caso Valore Catastale in quanto non è ancora in corso di acquisizione |
| 31896  | ALTRI TERRENI NAC  | 1.2.2.02.13.99.999  | Disponibile  | 215    | 1060       | 68            | PG        | PERUGIA     |             | No                            | 15/02/2010           | ACQUISIZIONE                    | Valore catastale   | 19,50  | 19,50  | PROVINCIA                   | Il valore del bene è stato determinato con il caso Valore Catastale in quanto non è ancora in corso di acquisizione |
| 34524  | TERRENI AGRICOLI   | 1.2.2.02.13.01.001  | Disponibile  | 108    | 37         | 1.080         | PG        | PIETRALUNGA |             | No                            | 10/07/1975           | TRASFERIMENTO A TITOLO GRATUITO | Valore catastale   | 35,75  | 35,75  | AGENZIA FORESTALE REGIONALE |   |
| 34533  | TERRENI AGRICOLI   | 1.2.2.02.13.01.001  | Disponibile  | 108    | 46         | 27.360        | PG        | PIETRALUNGA |             | No                            | 10/07/1975           | TRASFERIMENTO A TITOLO GRATUITO | Valore catastale   | 2.067,00   | 2.067,00   | AGENZIA FORESTALE REGIONALE |   |
| 34536  | TERRENI AGRICOLI   | 1.2.2.02.13.01.001  | Disponibile  | 108    | 49         | 220           | PG        | PIETRALUNGA |             | No                            | 10/07/1975           | TRASFERIMENTO A TITOLO GRATUITO | Valore catastale   | 8,13   | 8,13   | AGENZIA FORESTALE REGIONALE |   |
| 33204  | TERRENI AGRICOLI   | 1.2.2.02.13.01.001  | Disponibile  | 66     | 19         | 4.010         | PG        | PIETRALUNGA | Voc. Varrea | No                            | 10/07/1975           | TRASFERIMENTO A TITOLO GRATUITO | Valore catastale   | 1.178,13   | 1.178,13   | AGENZIA FORESTALE REGIONALE |   |
| 40033  | TERRENI AGRICOLI   | 1.2.2.02.13.01.001  | Disponibile  | 66     | 525        | 2.760         | PG        | PIETRALUNGA | Voc. Varrea | No                            | 10/07/1975           | TRASFERIMENTO A TITOLO GRATUITO | Valore catastale   | 232,38   | 232,38   | AGENZIA FORESTALE REGIONALE |   |
| 34163  | TERRENI AGRICOLI   | 1.2.2.02.13.01.001  | Disponibile  | 97     | 21         | 1.710         | PG        | PIETRALUNGA |             | No                            | 10/07/1975           | TRASFERIMENTO A TITOLO GRATUITO | Valore catastale   | 115,38   | 115,38   | AGENZIA FORESTALE REGIONALE |   |
| 34128  | TERRENI AGRICOLI   | 1.2.2.02.13.01.001  | Disponibile  | 96     | 26         | 120           | PG        | PIETRALUNGA |             | No                            | 10/07/1975           | TRASFERIMENTO A TITOLO GRATUITO | Valore catastale   | 9,75   | 9,75   | AGENZIA FORESTALE REGIONALE |   |
| 34523  | TERRENI AGRICOLI   | 1.2.2.02.13.01.001  | Disponibile  | 108    | 36         | 8.100         | PG        | PIETRALUNGA |             | No                            | 10/07/1975           | TRASFERIMENTO A TITOLO GRATUITO | Valore catastale   | 271,38   | 271,38   | AGENZIA FORESTALE REGIONALE |   |
| 34518  | TERRENI AGRICOLI   | 1.2.2.02.13.01.001  | Disponibile  | 108    | 31         | 760           | PG        | PIETRALUNGA |             | No                            | 10/07/1975           | TRASFERIMENTO A TITOLO GRATUITO | Valore catastale   | 26,00  | 26,00  | AGENZIA FORESTALE REGIONALE |   |
| 34156  | TERRENI AGRICOLI   | 1.2.2.02.13.01.001  | Disponibile  | 97     | 14         | 8.650         | PG        | PIETRALUNGA |             | No                            | 10/07/1975           | TRASFERIMENTO A TITOLO GRATUITO | Valore catastale   | 2.541,50   | 2.541,50   | AGENZIA FORESTALE REGIONALE |   |
| 34125  | TERRENI AGRICOLI   | 1.2.2.02.13.01.001  | Disponibile  | 96     | 22         | 320           | PG        | PIETRALUNGA |             | No                            | 10/07/1975           | TRASFERIMENTO A TITOLO GRATUITO | Valore catastale   | 94,25  | 94,25  | AGENZIA FORESTALE REGIONALE |   |
| 34583  | TERRENI AGRICOLI   | 1.2.2.02.13.01.001  | Disponibile  | 108    | 102        | 23.910        | PG        | PIETRALUNGA |             | No                            | 10/07/1975           | TRASFERIMENTO A TITOLO GRATUITO | Valore catastale   | 2.827,50   | 2.827,50   | AGENZIA FORESTALE REGIONALE |   |
| 40877  | TERRENI AGRICOLI   | 1.2.2.02.13.01.001  | Disponibile  | 93     | 811        | 1.670         | PG        | PIETRALUNGA | CANDELETO   | No                            | 28/05/1980           | TRASFERIMENTO A TITOLO GRATUITO | Valore catastale   | 167,38   | 167,38   | AGENZIA FORESTALE REGIONALE |   |
| 40884  | TERRENI AGRICOLI   | 1.2.2.02.13.01.001  | Disponibile  | 93     | 818        | 820           | PG        | PIETRALUNGA | CANDELETO   | No                            | 28/05/1980           | TRASFERIMENTO A TITOLO GRATUITO | Valore catastale   | 240,50   | 240,50   | AGENZIA FORESTALE REGIONALE |   |
| 34584  | TERRENI AGRICOLI   | 1.2.2.02.13.01.001  | Disponibile  | 108    | 103        | 880           | PG        | PIETRALUNGA |             | No                            | 10/07/1975           | TRASFERIMENTO A TITOLO GRATUITO | Valore catastale   | 261,63   | 261,63   | AGENZIA FORESTALE REGIONALE |   |
| 40034  | TERRENI AGRICOLI   | 1.2.2.02.13.01.001  | Disponibile  | 66     | 526        | 215           | PG        | PIETRALUNGA | Voc. Varrea | No                            | 10/07/1975           | TRASFERIMENTO A TITOLO GRATUITO | Valore catastale   | 17,88  | 17,88  | AGENZIA FORESTALE REGIONALE |   |
| 34160  | TERRENI AGRICOLI   | 1.2.2.02.13.01.001  | Disponibile  | 97     | 18         | 4.020         | PG        | PIETRALUNGA |             | No                            | 10/07/1975           | TRASFERIMENTO A TITOLO GRATUITO | Valore catastale   | 338,00   | 338,00   | AGENZIA FORESTALE REGIONALE |   |
| 34588  | TERRENI AGRICOLI   | 1.2.2.02.13.01.001  | Disponibile  | 108    | 108        | 5.980         | PG        | PIETRALUNGA |             | No                            | 28/05/1980           | TRASFERIMENTO A TITOLO GRATUITO | Valore catastale   | 451,75   | 451,75   | AGENZIA FORESTALE REGIONALE |   |
| 34505  | TERRENI AGRICOLI   | 1.2.2.02.13.01.001  | Disponibile  | 108    | 17         | 750           | PG        | PIETRALUNGA |             | No                            | 28/05/1980           | TRASFERIMENTO A TITOLO GRATUITO | Valore catastale   | 63,38  | 63,38  | AGENZIA FORESTALE REGIONALE |   |
| 34182  | TERRENI AGRICOLI   | 1.2.2.02.13.01.001  | Disponibile  | 97     | 20         | 2.270         | PG        | PIETRALUNGA |             | No                            | 10/07/1975           | TRASFERIMENTO A TITOLO GRATUITO | Valore catastale   | 666,25   | 666,25   | AGENZIA FORESTALE REGIONALE |   |
| 34338  | TERRENI AGRICOLI   | 1.2.2.02.13.01.001  | Disponibile  | 96     | 124        | 4.000         | PG        | PIETRALUNGA |             | No                            | 10/07/1975           | TRASFERIMENTO A TITOLO GRATUITO | Valore catastale   | 336,38   | 336,38   | AGENZIA FORESTALE REGIONALE |   |
| 34336  | TERRENI AGRICOLI   | 1.2.2.02.13.01.001  | Disponibile  | 96     | 119        | 5.320         | PG        | PIETRALUNGA |             | No                            | 10/07/1975           | TRASFERIMENTO A TITOLO GRATUITO | Valore catastale   | 669,50   | 669,50   | AGENZIA FORESTALE REGIONALE |   |
| 34521  | TERRENI AGRICOLI   | 1.2.2.02.13.01.001  | Disponibile  | 108    | 34         | 530           | PG        | PIETRALUNGA |             | No                            | 10/07/1975           | TRASFERIMENTO A TITOLO GRATUITO | Valore catastale   | 4,88   | 4,88   | AGENZIA FORESTALE REGIONALE |   |
| 34341  | TERRENI AGRICOLI   | 1.2.2.02.13.01.001  | Disponibile  | 96     | 127        | 6.330         | PG        | PIETRALUNGA |             | No                            | 10/07/1975           | TRASFERIMENTO A TITOLO GRATUITO | Valore catastale   | 754,00   | 754,00   | AGENZIA FORESTALE REGIONALE |   |
| 34508  | TERRENI AGRICOLI   | 1.2.2.02.13.01.001  | Disponibile  | 108    | 21         | 1.210         | PG        | PIETRALUNGA |             | No                            | 28/05/1980           | TRASFERIMENTO A TITOLO GRATUITO | Valore catastale   | 100,75   | 100,75   | AGENZIA FORESTALE REGIONALE |   |
| 34580  | TERRENI AGRICOLI   | 1.2.2.02.13.01.001  | Disponibile  | 108    | 99         | 7.780         | PG        | PIETRALUNGA |             | No                            | 28/05/1980           | TRASFERIMENTO A TITOLO GRATUITO | Valore catastale   | 1.027,00   | 1.027,00   | AGENZIA FORESTALE REGIONALE |   |
| 34515  | TERRENI AGRICOLI   | 1.2.2.02.13.01.001  | Disponibile  | 108    | 28         | 4.310         | PG        | PIETRALUNGA |             | No                            | 10/07/1975           | TRASFERIMENTO A TITOLO GRATUITO | Valore catastale   | 637,00   | 637,00   | AGENZIA FORESTALE REGIONALE |   |
| 34543  | TERRENI AGRICOLI   | 1.2.2.02.13.01.001  | Disponibile  | 108    | 56         | 8.060         | PG        | PIETRALUNGA |             | No                            | 10/07/1975           | TRASFERIMENTO A TITOLO GRATUITO | Valore catastale   | 271,38   | 271,38   | AGENZIA FORESTALE REGIONALE |   |
| 34516  | TERRENI AGRICOLI   | 1.2.2.02.13.01.001  | Disponibile  | 108    | 29         | 19.200        | PG        | PIETRALUNGA |             | No                            | 10/07/1975           | TRASFERIMENTO A TITOLO GRATUITO | Valore catastale   | 2.281,50   | 2.281,50   | AGENZIA FORESTALE REGIONALE |   |

**PATRIMONIO IMMOBILIARE REGIONE UMBRIA**  
**Prospetto Terreni al 31/12/2017**

| Numero identificativo (da sistema informativo) | Classificazione secondo il piano dei conti dello Stato Patrimoniale in base al D.lgs. 118/2011 (descrizione) | Classificazione secondo il piano dei conti dello Stato Patrimoniale in base al D.lgs. 118/2011 (Codice) | Classificazione ai sensi del codice civile (deminitale, disponibile, indisponibile) | Foglio | Particella | Superficie mq | Provincia | Comune      | Località               | Bene soggetto ad ammortamento | Data di acquisizione | Modalità di acquisizione        | Criterio di valutazione secondo i principi del D.lgs. 118/2011 | Valore dell'immobile secondo i principi del D.lgs. 118/2011 al 31/12/2017 (euro) | Valore dell'immobile secondo i principi del D.lgs. 118/2011 al 31/12/2016 (euro) | Eme Gestore                 | Note  |
|--|--|---|---|--------|------------|---------------|-----------|-------------|------------------------|-------------------------------|----------------------|---------------------------------|--|--|--|-----------------------------|---|
| 34273  | TERRENI AGRICOLI   | 1.2.2.02.13.01.001  | Disponibile   | 108    | 92         | 1.020         | PG        | PIETRALUNGA |                        | No                            | 10/07/1975           | TRASFERIMENTO A TITOLO GRATUITO | Valore catastale   | 86,13  | 86,13  | AGENZIA FORESTALE REGIONALE |   |
| 33228  | TERRENI AGRICOLI   | 1.2.2.02.13.01.001  | Disponibile   | 93     | 731        | 1.190         | PG        | PIETRALUNGA |                        | No                            | 10/07/1975           | TRASFERIMENTO A TITOLO GRATUITO | Valore catastale   | 349,38   | 349,38   | AGENZIA FORESTALE REGIONALE |   |
| 40885  | TERRENI AGRICOLI   | 1.2.2.02.13.01.001  | Disponibile   | 93     | 819        | 960           | PG        | PIETRALUNGA | CANDELETO              | No                            | 28/05/1980           | TRASFERIMENTO A TITOLO GRATUITO | Valore catastale   | 282,75   | 282,75   | AGENZIA FORESTALE REGIONALE |   |
| 34517  | TERRENI AGRICOLI   | 1.2.2.02.13.01.001  | Disponibile   | 108    | 30         | 1.040         | PG        | PIETRALUNGA |                        | No                            | 10/07/1975           | TRASFERIMENTO A TITOLO GRATUITO | Valore catastale   | 34,13  | 34,13  | AGENZIA FORESTALE REGIONALE |   |
| 34520  | TERRENI AGRICOLI   | 1.2.2.02.13.01.001  | Disponibile   | 108    | 33         | 12.060        | PG        | PIETRALUNGA |                        | No                            | 10/07/1975           | TRASFERIMENTO A TITOLO GRATUITO | Valore catastale   | 1.012,38   | 1.012,38   | AGENZIA FORESTALE REGIONALE |   |
| 34522  | TERRENI AGRICOLI   | 1.2.2.02.13.01.001  | Disponibile   | 108    | 35         | 4.120         | PG        | PIETRALUNGA |                        | No                            | 10/07/1975           | TRASFERIMENTO A TITOLO GRATUITO | Valore catastale   | 346,13   | 346,13   | AGENZIA FORESTALE REGIONALE |   |
| 33209  | TERRENI AGRICOLI   | 1.2.2.02.13.01.001  | Disponibile   | 66     | 24         | 5.480         | PG        | PIETRALUNGA | Voc. Verrea            | No                            | 10/07/1975           | TRASFERIMENTO A TITOLO GRATUITO | Valore catastale   | 45,50  | 45,50  | AGENZIA FORESTALE REGIONALE |   |
| 34535  | TERRENI AGRICOLI   | 1.2.2.02.13.01.001  | Disponibile   | 108    | 48         | 8.310         | PG        | PIETRALUNGA |                        | No                            | 10/07/1975           | TRASFERIMENTO A TITOLO GRATUITO | Valore catastale   | 1.183,00   | 1.183,00   | AGENZIA FORESTALE REGIONALE |   |
| 33227  | TERRENI AGRICOLI   | 1.2.2.02.13.01.001  | Disponibile   | 93     | 730        | 11.270        | PG        | PIETRALUNGA |                        | No                            | 10/07/1975           | TRASFERIMENTO A TITOLO GRATUITO | Valore catastale   | 3.339,38   | 3.339,38   | AGENZIA FORESTALE REGIONALE |   |
| 34159  | TERRENI AGRICOLI   | 1.2.2.02.13.01.001  | Disponibile   | 97     | 17         | 1.390         | PG        | PIETRALUNGA |                        | No                            | 10/07/1975           | TRASFERIMENTO A TITOLO GRATUITO | Valore catastale   | 92,63  | 92,63  | AGENZIA FORESTALE REGIONALE |   |
| 34541  | TERRENI AGRICOLI   | 1.2.2.02.13.01.001  | Disponibile   | 108    | 54         | 23.440        | PG        | PIETRALUNGA |                        | No                            | 10/07/1975           | TRASFERIMENTO A TITOLO GRATUITO | Valore catastale   | 1.771,25   | 1.771,25   | AGENZIA FORESTALE REGIONALE |   |
| 34544  | TERRENI AGRICOLI   | 1.2.2.02.13.01.001  | Disponibile   | 108    | 57         | 970           | PG        | PIETRALUNGA |                        | No                            | 10/07/1975           | TRASFERIMENTO A TITOLO GRATUITO | Valore catastale   | 32,50  | 32,50  | AGENZIA FORESTALE REGIONALE |   |
| 34584  | TERRENI AGRICOLI   | 1.2.2.02.13.01.001  | Disponibile   | 108    | 16         | 67.920        | PG        | PIETRALUNGA |                        | No                            | 28/05/1980           | TRASFERIMENTO A TITOLO GRATUITO | Valore catastale   | 7.362,88   | 7.362,88   | AGENZIA FORESTALE REGIONALE |   |
| 34175  | TERRENI AGRICOLI   | 1.2.2.02.13.01.001  | Disponibile   | 97     | 34         | 1.630         | PG        | PIETRALUNGA |                        | No                            | 10/07/1975           | TRASFERIMENTO A TITOLO GRATUITO | Valore catastale   | 411,13   | 411,13   | AGENZIA FORESTALE REGIONALE |   |
| 40881  | TERRENI AGRICOLI   | 1.2.2.02.13.01.001  | Disponibile   | 93     | 814        | 7.000         | PG        | PIETRALUNGA | CANDELETO              | No                            | 28/05/1980           | TRASFERIMENTO A TITOLO GRATUITO | Valore catastale   | 2.055,63   | 2.055,63   | AGENZIA FORESTALE REGIONALE |   |
| 34525  | TERRENI AGRICOLI   | 1.2.2.02.13.01.001  | Disponibile   | 108    | 38         | 59.420        | PG        | PIETRALUNGA |                        | No                            | 10/07/1975           | TRASFERIMENTO A TITOLO GRATUITO | Valore catastale   | 7.340,13   | 7.340,13   | AGENZIA FORESTALE REGIONALE |   |
| 34510  | TERRENI AGRICOLI   | 1.2.2.02.13.01.001  | Disponibile   | 108    | 23         | 20.420        | PG        | PIETRALUNGA |                        | No                            | 28/05/1980           | TRASFERIMENTO A TITOLO GRATUITO | Valore catastale   | 2.431,00   | 2.431,00   | AGENZIA FORESTALE REGIONALE |   |
| 34534  | TERRENI AGRICOLI   | 1.2.2.02.13.01.001  | Disponibile   | 108    | 47         | 14.940        | PG        | PIETRALUNGA |                        | No                            | 10/07/1975           | TRASFERIMENTO A TITOLO GRATUITO | Valore catastale   | 1.992,25   | 1.992,25   | AGENZIA FORESTALE REGIONALE |   |
| 34771  | TERRENI AGRICOLI   | 1.2.2.02.13.01.001  | Disponibile   | 18     | 161        | 5.700         | PG        | PRECI       |                        | No                            | 05/06/2003           | DEVOLUZIONE                     | Valore catastale   | 477,75   | 477,75   | REGIONE                     |   |
| 40306  | TERRENI AGRICOLI   | 1.2.2.02.13.01.001  | Disponibile   | 17     | 622        | 4.050         | PG        | PRECI       |                        | No                            | 05/06/2003           | DEVOLUZIONE                     | Valore catastale   | 339,63   | 339,63   | REGIONE                     |   |
| 40305  | TERRENI AGRICOLI   | 1.2.2.02.13.01.001  | Disponibile   | 17     | 620        | 2.150         | PG        | PRECI       |                        | No                            | 05/06/2003           | DEVOLUZIONE                     | Valore catastale   | 198,25   | 198,25   | REGIONE                     |   |
| 34783  | TERRENI AGRICOLI   | 1.2.2.02.13.01.001  | Disponibile   | 17     | 509        | 1.505         | PG        | PRECI       |                        | No                            | 05/06/2003           | DEVOLUZIONE                     | Valore catastale   | 138,13   | 138,13   | REGIONE                     |   |
| 34772  | TERRENI AGRICOLI   | 1.2.2.02.13.01.001  | Disponibile   | 18     | 162        | 1.080         | PG        | PRECI       |                        | No                            | 05/06/2003           | DEVOLUZIONE                     | Valore catastale   | 63,38  | 63,38  | REGIONE                     |   |
| 34774  | TERRENI AGRICOLI   | 1.2.2.02.13.01.001  | Disponibile   | 18     | 165        | 1.180         | PG        | PRECI       |                        | No                            | 05/06/2003           | DEVOLUZIONE                     | Valore catastale   | 108,88   | 108,88   | REGIONE                     |   |
| 34765  | TERRENI AGRICOLI   | 1.2.2.02.13.01.001  | Disponibile   | 17     | 517        | 160           | PG        | PRECI       |                        | No                            | 05/06/2003           | DEVOLUZIONE                     | Valore catastale   | 14,63  | 14,63  | REGIONE                     |   |
| 34787  | TERRENI AGRICOLI   | 1.2.2.02.13.01.001  | Disponibile   | 17     | 522        | 10            | PG        | PRECI       |                        | No                            | 05/06/2003           | DEVOLUZIONE                     | Valore catastale   | 1,63   | 1,63   | REGIONE                     |   |
| 34769  | TERRENI AGRICOLI   | 1.2.2.02.13.01.001  | Disponibile   | 17     | 567        | 3.280         | PG        | PRECI       |                        | No                            | 05/06/2003           | DEVOLUZIONE                     | Valore catastale   | 957,13   | 957,13   | REGIONE                     |   |
| 34770  | TERRENI AGRICOLI   | 1.2.2.02.13.01.001  | Disponibile   | 18     | 142        | 5.730         | PG        | PRECI       |                        | No                            | 05/06/2003           | DEVOLUZIONE                     | Valore catastale   | 385,13   | 385,13   | REGIONE                     |   |
| 34775  | TERRENI AGRICOLI   | 1.2.2.02.13.01.001  | Disponibile   | 65     | 502        | 350           | PG        | PRECI       |                        | No                            | 07/04/1987           | ESPROPRIO                       | Valore catastale   | 37,38  | 37,38  | REGIONE                     | Il valore del bene è stato determinato con il calcolo valore Catastale in quanto non si conosce il valore di mercato  |
| 34768  | TERRENI AGRICOLI   | 1.2.2.02.13.01.001  | Disponibile   | 17     | 523        | 95            | PG        | PRECI       |                        | No                            | 05/06/2003           | DEVOLUZIONE                     | Valore catastale   | 8,13   | 8,13   | REGIONE                     |   |
| 40591  | ALTRI TERRENI I/AC   | 1.2.2.02.13.99.999  | Disponibile   | 19     | 833        | 194           | TR        | SAN GEMINI  | STRADA REGIONALE N. 79 | No                            | 13/11/2009           | TRASFERIMENTO A TITOLO GRATUITO | Valore catastale   | 0,00   | 0,00   | PROVINCIA                   | Il valore catastale è stato determinato con il calcolo valore Catastale in quanto non si conosce il valore di mercato |
| 38135  | TERRENI AGRICOLI   | 1.2.2.02.13.01.001  | Disponibile   | 12     | 22         | 3.340         | TR        | SAN VENANZO | VOCABOLO BRUCIASASSO   | No                            | 10/07/1975           | TRASFERIMENTO A TITOLO GRATUITO | Valore catastale   | 560,63   | 560,63   | AGENZIA FORESTALE REGIONALE |   |
| 38006  | TERRENI AGRICOLI   | 1.2.2.02.13.01.001  | Disponibile   | 3      | 11         | 830           | TR        | SAN VENANZO |                        | No                            | 10/07/1975           | TRASFERIMENTO A TITOLO GRATUITO | Valore catastale   | 347,75   | 347,75   | AGENZIA FORESTALE REGIONALE |   |

**PATRIMONIO IMMOBILIARE REGIONE UMBRIA**  
**Prospetto Terreni al 31/12/2017**

| Numero identificativo (da sistema informativo) | Classificazione secondo il piano dei conti dello Stato Patrimoniale in base al D.lgs. 118/2011 (Descrizione) | Classificazione secondo il piano dei conti dello Stato Patrimoniale in base al D.lgs. 118/2011 (Codice) | Classificazione ai sensi del codice civile (denominato disponibile, indisponibile) | Foglio | Particella | Superficie mq | Provincia | Comune                 | Località                      | Bene soggetto ad ammortamento | Data di acquisizione | Modalità di acquisizione        | Criterio di valutazione secondo i principi del D.lgs. 118/2011 | Valore dell'immobile secondo i principi del D.lgs. 118/2011 al 31/12/2017 (euro) | Valore dell'immobile secondo i principi del D.lgs. 118/2011 al 31/12/2016 (euro) | Eme Gestore                 | Note   |
|--|--|---|--|--------|------------|---------------|-----------|------------------------|-------------------------------|-------------------------------|----------------------|---------------------------------|--|--|--|-----------------------------|--|
| 40043  | TERRENI AGRICOLI   | 1.2.2.02.13.01.001  | Disponibile  | 22     | 135        | 490           | TR        | SAN VENANZO            | LOC. COLONIA                  | No                            | 10/07/1975           | TRASFERIMENTO A TITOLO GRATUITO | Valore catastale   | 56,88  | 56,88  | AGENZIA FORESTALE REGIONALE |  |
| 39626  | TERRENI AGRICOLI   | 1.2.2.02.13.01.001  | Disponibile  | 138    | 28         | 1.825         | TR        | SAN VENANZO            | VOCABOLO TRIP TROP            | No                            | 10/07/1975           | TRASFERIMENTO A TITOLO GRATUITO | Valore catastale   | 214,50   | 214,50   | AGENZIA FORESTALE REGIONALE |  |
| 40065  | TERRENI AGRICOLI   | 1.2.2.02.13.01.001  | Disponibile  | 44     | 164        | 250           | TR        | SAN VENANZO            | Vocabolo Belvedere            | No                            | 28/05/1980           | TRASFERIMENTO A TITOLO GRATUITO | Valore catastale   | 209,63   | 209,63   | AGENZIA FORESTALE REGIONALE |  |
| 40035  | TERRENI AGRICOLI   | 1.2.2.02.13.01.001  | Disponibile  | 29     | 68         | 3.920         | TR        | SAN VENANZO            |                               | No                            | 10/07/1975           | TRASFERIMENTO A TITOLO GRATUITO | Valore catastale   | 2.796,63   | 2.796,63   | AGENZIA FORESTALE REGIONALE |  |
| 39072  | TERRENI AGRICOLI   | 1.2.2.02.13.01.001  | Disponibile  | 94     | 30         | 7.550         | TR        | SAN VENANZO            | Palazzo Boverino              | No                            | 10/07/1975           | TRASFERIMENTO A TITOLO GRATUITO | Valore catastale   | 2.218,13   | 2.218,13   | AGENZIA FORESTALE REGIONALE |  |
| 39605  | TERRENI AGRICOLI   | 1.2.2.02.13.01.001  | Disponibile  | 3      | 9          | 10.130        | TR        | SAN VENANZO            |                               | No                            | 10/07/1975           | TRASFERIMENTO A TITOLO GRATUITO | Valore catastale   | 7.226,38   | 7.226,38   | AGENZIA FORESTALE REGIONALE |  |
| 39131  | TERRENI AGRICOLI   | 1.2.2.02.13.01.001  | Disponibile  | 12     | 18         | 1.910         | TR        | SAN VENANZO            | VOCABOLO BRUCIASASSO          | No                            | 10/07/1975           | TRASFERIMENTO A TITOLO GRATUITO | Valore catastale   | 79,63  | 79,63  | AGENZIA FORESTALE REGIONALE |  |
| 39621  | TERRENI AGRICOLI   | 1.2.2.02.13.01.001  | Disponibile  | 138    | 17         | 2.800         | TR        | SAN VENANZO            | VOCABOLO TRIP TROP            | No                            | 10/07/1975           | TRASFERIMENTO A TITOLO GRATUITO | Valore catastale   | 328,25   | 328,25   | AGENZIA FORESTALE REGIONALE |  |
| 40057  | TERRENI EDIFICABILI  | 1.2.2.02.13.02.001  | Disponibile  | 131    | 241        | 2.080         | TR        | SAN VENANZO            | San Marino                    | No                            | 10/07/1975           | TRASFERIMENTO A TITOLO GRATUITO | Valore catastale   | 349,38   | 349,38   | AGENZIA FORESTALE REGIONALE | Prospetto al 2016 è stato allegato in cartella classificazione secondo il piano dei conti (dati Stato Patrimoniale in base al D.lgs. 118/2011) - Il precedente prospetto non era distribuito |
| 40086  | TERRENI AGRICOLI   | 1.2.2.02.13.01.001  | Disponibile  | 94     | 43         | 7.050         | TR        | SAN VENANZO            | Podere Valle Fala             | No                            | 28/05/1980           | TRASFERIMENTO A TITOLO GRATUITO | Valore catastale   | 828,75   | 828,75   | AGENZIA FORESTALE REGIONALE |  |
| 39849  | TERRENI AGRICOLI   | 1.2.2.02.13.01.001  | Disponibile  | 70     | 13         | 4.740         | TR        | SAN VENANZO            | VILLALBA                      | No                            | 28/05/1980           | TRASFERIMENTO A TITOLO GRATUITO | Valore catastale   | 1.989,00   | 1.989,00   | AGENZIA FORESTALE REGIONALE |  |
| 39608  | TERRENI AGRICOLI   | 1.2.2.02.13.01.001  | Disponibile  | 3      | 13         | 1.200         | TR        | SAN VENANZO            | Pornello                      | No                            | 10/07/1975           | TRASFERIMENTO A TITOLO GRATUITO | Valore catastale   | 0,00   | 0,00   | AGENZIA FORESTALE REGIONALE |  |
| 39484  | TERRENI AGRICOLI   | 1.2.2.02.13.01.001  | Disponibile  | 44     | 100        | 850           | TR        | SAN VENANZO            | Pornello                      | No                            | 28/05/1980           | TRASFERIMENTO A TITOLO GRATUITO | Valore catastale   | 0,00   | 0,00   | AGENZIA FORESTALE REGIONALE |  |
| 39182  | TERRENI AGRICOLI   | 1.2.2.02.13.01.001  | Disponibile  | 22     | 44         | 760           | TR        | SAN VENANZO            | LOC. COLONIA                  | No                            | 10/07/1975           | TRASFERIMENTO A TITOLO GRATUITO | Valore catastale   | 477,75   | 477,75   | AGENZIA FORESTALE REGIONALE |  |
| 39415  | TERRENI AGRICOLI   | 1.2.2.02.13.01.001  | Disponibile  | 42     | 72         | 1.230         | TR        | SAN VENANZO            |                               | No                            | 28/05/1980           | TRASFERIMENTO A TITOLO GRATUITO | Valore catastale   | 175,50   | 175,50   | AGENZIA FORESTALE REGIONALE |  |
| 39416  | TERRENI AGRICOLI   | 1.2.2.02.13.01.001  | Disponibile  | 42     | 73         | 580           | TR        | SAN VENANZO            |                               | No                            | 28/05/1980           | TRASFERIMENTO A TITOLO GRATUITO | Valore catastale   | 68,25  | 68,25  | AGENZIA FORESTALE REGIONALE |  |
| 39853  | TERRENI AGRICOLI   | 1.2.2.02.13.01.001  | Disponibile  | 70     | 22         | 700           | TR        | SAN VENANZO            | VILLALBA                      | No                            | 28/05/1980           | TRASFERIMENTO A TITOLO GRATUITO | Valore catastale   | 29,25  | 29,25  | AGENZIA FORESTALE REGIONALE |  |
| 40072  | TERRENI AGRICOLI   | 1.2.2.02.13.01.001  | Disponibile  | 29     | 71         | 5.210         | TR        | SAN VENANZO            |                               | No                            | 10/07/1975           | TRASFERIMENTO A TITOLO GRATUITO | Valore catastale   | 3.061,50   | 3.061,50   | AGENZIA FORESTALE REGIONALE |  |
| 39856  | TERRENI AGRICOLI   | 1.2.2.02.13.01.001  | Disponibile  | 70     | 25         | 870           | TR        | SAN VENANZO            | VILLALBA                      | No                            | 28/05/1980           | TRASFERIMENTO A TITOLO GRATUITO | Valore catastale   | 547,63   | 547,63   | AGENZIA FORESTALE REGIONALE |  |
| 40046  | TERRENI AGRICOLI   | 1.2.2.02.13.01.001  | Disponibile  | 22     | 138        | 240           | TR        | SAN VENANZO            | LOC. COLONIA                  | No                            | 10/07/1975           | TRASFERIMENTO A TITOLO GRATUITO | Valore catastale   | 9,75   | 9,75   | AGENZIA FORESTALE REGIONALE |  |
| 40040  | TERRENI AGRICOLI   | 1.2.2.02.13.01.001  | Disponibile  | 18     | 37         | 8.100         | TR        | SAN VENANZO            | Pogrosso                      | No                            | 10/07/1975           | TRASFERIMENTO A TITOLO GRATUITO | Valore catastale   | 2.379,00   | 2.379,00   | AGENZIA FORESTALE REGIONALE |  |
| 40042  | TERRENI AGRICOLI   | 1.2.2.02.13.01.001  | Disponibile  | 22     | 131        | 2.390         | TR        | SAN VENANZO            | LOC. COLONIA                  | No                            | 10/07/1975           | TRASFERIMENTO A TITOLO GRATUITO | Valore catastale   | 702,00   | 702,00   | AGENZIA FORESTALE REGIONALE |  |
| 40048  | TERRENI AGRICOLI   | 1.2.2.02.13.01.001  | Disponibile  | 22     | 133        | 1.845         | TR        | SAN VENANZO            | LOC. COLONIA                  | No                            | 10/07/1975           | TRASFERIMENTO A TITOLO GRATUITO | Valore catastale   | 201,50   | 201,50   | AGENZIA FORESTALE REGIONALE |  |
| 39483  | TERRENI AGRICOLI   | 1.2.2.02.13.01.001  | Disponibile  | 44     | 99         | 7.430         | TR        | SAN VENANZO            | Pornello                      | No                            | 28/05/1980           | TRASFERIMENTO A TITOLO GRATUITO | Valore catastale   | 6.235,13   | 6.235,13   | AGENZIA FORESTALE REGIONALE |  |
| 39488  | TERRENI AGRICOLI   | 1.2.2.02.13.01.001  | Disponibile  | 44     | 103        | 1.390         | TR        | SAN VENANZO            | Pornello                      | No                            | 28/05/1980           | TRASFERIMENTO A TITOLO GRATUITO | Valore catastale   | 874,25   | 874,25   | AGENZIA FORESTALE REGIONALE |  |
| 39485  | TERRENI AGRICOLI   | 1.2.2.02.13.01.001  | Disponibile  | 44     | 101        | 1.150         | TR        | SAN VENANZO            | Pornello                      | No                            | 28/05/1980           | TRASFERIMENTO A TITOLO GRATUITO | Valore catastale   | 965,25   | 965,25   | AGENZIA FORESTALE REGIONALE |  |
| 34854  | TERRENI AGRICOLI   | 1.2.2.02.13.01.001  | Disponibile  | 38     | 471        | 160           | PG        | SANT'ANATOLIA DI NARCO |                               | No                            | 30/06/1993           | ACQUISIZIONE                    | Valore catastale   | 21,13  | 21,13  | REGIONE                     | Il valore del bene è stato determinato con il calcolo della Catastrale in quanto non è conosciuta il valore di acquisizione  |
| 34855  | TERRENI AGRICOLI   | 1.2.2.02.13.01.001  | Disponibile  | 38     | 702        | 3.212         | PG        | SANT'ANATOLIA DI NARCO |                               | No                            | 30/06/1993           | ACQUISIZIONE                    | Valore catastale   | 458,25   | 458,25   | REGIONE                     | Il valore del bene è stato determinato con il calcolo della Catastrale in quanto non è conosciuta il valore di acquisizione  |
| 40071  | AL TRI TERRENI IN AC   | 1.2.2.02.13.99.999  | Disponibile  | 47     | 2245       | 235           | PG        | SCHEGGIE PASCELUPPO    | STRADA REGIONALE 288 EUGUBINA | No                            | 13/11/2009           | TRASFERIMENTO A TITOLO GRATUITO | Valore catastale   | 0,00   | 0,00   | PROVINCIA                   | Particella provvisoria del patrimonio comunale emanata nel 2017 - Verifica effettuata con dati del 2017 n. pag. 78 del 2017 (art. 200.00)  |
| 35266  | TERRENI AGRICOLI   | 1.2.2.02.13.01.001  | Disponibile  | 50     | 46         | 2.680         | PG        | SPELLO                 |                               | No                            | 28/09/2001           | DEVOLUZIONE                     | Valore catastale   | 41.330,25  | 41.330,25  | REGIONE                     | Con DGR n. 7/2018 il bene è stato passato da Regione Umbria alla Provincia di Spello   |
| 35336  | TERRENI AGRICOLI   | 1.2.2.02.13.01.001  | Disponibile  | 28     | 5          | 23.990        | PG        | SPOLETO                |                               | No                            | 02/02/2009           | DEVOLUZIONE                     | Valore catastale   | 9.059,38   | 9.059,38   | COMUNE                      |  |
| 40009  | TERRENI AGRICOLI   | 1.2.2.02.13.01.001  | Disponibile  | 28     | 423        | 675           | PG        | SPOLETO                |                               | No                            | 02/02/2009           | DEVOLUZIONE                     | Valore catastale   | 312,00   | 312,00   | REGIONE                     |  |
| 35343  | TERRENI AGRICOLI   | 1.2.2.02.13.01.001  | Disponibile  | 28     | 422        | 88.412        | PG        | SPOLETO                |                               | No                            | 02/02/2009           | DEVOLUZIONE                     | Valore catastale   | 40.910,25  | 40.910,25  | COMUNE                      |  |

**PATRIMONIO IMMOBILIARE REGIONE UMBRIA**  
**Prospetto Terreni al 31/12/2017**

| Numero identificativo (da sistema informativo) | Classificazione secondo il piano dei conti dello Stato Patrimoniale in base al D.lgs. 118/2011 (descrizione) | Classificazione secondo il piano dei conti dello Stato Patrimoniale in base al D.lgs. 118/2011 (Codice) | Classificazione ai sensi del codice civile (deminitale, disponibile, indisponibile) | Foglio | Particella | Superficie mq | Provincia | Comune  | Località | Bene soggetto ad ammortamento | Data di acquisizione | Modalità di acquisizione        | Criterio di valutazione secondo i principi del D.lgs. 118/2011 | Valore dell'immobile secondo i principi del D.lgs. 118/2011 al 31/12/2017 (euro) | Valore dell'immobile secondo i principi del D.lgs. 118/2011 al 31/12/2016 (euro) | Eme Gestore | Note |
|--|--|---|---|--------|------------|---------------|-----------|---------|----------|-------------------------------|----------------------|---------------------------------|--|--|--|-------------|------|
| 35348  | TERRENI AGRICOLI   | 1.2.2.02.13.01.001  | Disponibile   | 28     | 363        | 25.945        | PG        | SPOLETO |          | No                            | 02/02/2009           | DEVOLUZIONE                     | Valore catastale   | 9.798,75   | 9.798,75   | COMUNE      |      |
| 35346  | TERRENI AGRICOLI   | 1.2.2.02.13.01.001  | Disponibile   | 28     | 359        | 34.210        | PG        | SPOLETO |          | No                            | 02/02/2009           | DEVOLUZIONE                     | Valore catastale   | 12.920,38  | 12.920,38  | COMUNE      |      |
| 35341  | TERRENI AGRICOLI   | 1.2.2.02.13.01.001  | Disponibile   | 28     | 36         | 16.480        | PG        | SPOLETO |          | No                            | 02/02/2009           | DEVOLUZIONE                     | Valore catastale   | 6.223,75   | 6.223,75   | COMUNE      |      |
| 35347  | TERRENI AGRICOLI   | 1.2.2.02.13.01.001  | Disponibile   | 28     | 361        | 8.175         | PG        | SPOLETO |          | No                            | 02/02/2009           | DEVOLUZIONE                     | Valore catastale   | 4.234,75   | 4.234,75   | COMUNE      |      |
| 35345  | TERRENI AGRICOLI   | 1.2.2.02.13.01.001  | Disponibile   | 28     | 347        | 195           | PG        | SPOLETO |          | No                            | 02/02/2009           | DEVOLUZIONE                     | Valore catastale   | 89,38  | 89,38  | COMUNE      |      |
| 35349  | TERRENI AGRICOLI   | 1.2.2.02.13.01.001  | Disponibile   | 28     | 365        | 21.045        | PG        | SPOLETO |          | No                            | 02/02/2009           | DEVOLUZIONE                     | Valore catastale   | 7.947,88   | 7.947,88   | COMUNE      |      |
| 35337  | TERRENI AGRICOLI   | 1.2.2.02.13.01.001  | Disponibile   | 28     | 10         | 2.240         | PG        | SPOLETO |          | No                            | 02/02/2009           | DEVOLUZIONE                     | Valore catastale   | 846,63   | 846,63   | COMUNE      |      |
| 35342  | TERRENI AGRICOLI   | 1.2.2.02.13.01.001  | Disponibile   | 28     | 37         | 6.310         | PG        | SPOLETO |          | No                            | 02/02/2009           | DEVOLUZIONE                     | Valore catastale   | 2.382,25   | 2.382,25   | COMUNE      |      |
| 35335  | TERRENI AGRICOLI   | 1.2.2.02.13.01.001  | Disponibile   | 163    | 486        | 370           | PG        | SPOLETO |          | No                            | 02/02/2009           | DEVOLUZIONE                     | Valore catastale   | 248,63   | 248,63   | COMUNE      |      |
| 35338  | TERRENI AGRICOLI   | 1.2.2.02.13.01.001  | Disponibile   | 28     | 15         | 24.030        | PG        | SPOLETO |          | No                            | 02/02/2009           | DEVOLUZIONE                     | Valore catastale   | 16.133,00  | 16.133,00  | COMUNE      |      |
| 35344  | TERRENI AGRICOLI   | 1.2.2.02.13.01.001  | Disponibile   | 28     | 345        | 13.440        | PG        | SPOLETO |          | No                            | 02/02/2009           | DEVOLUZIONE                     | Valore catastale   | 6.204,25   | 6.204,25   | COMUNE      |      |
| 35340  | TERRENI AGRICOLI   | 1.2.2.02.13.01.001  | Disponibile   | 28     | 26         | 3.680         | PG        | SPOLETO |          | No                            | 02/02/2009           | DEVOLUZIONE                     | Valore catastale   | 1.698,13   | 1.698,13   | COMUNE      |      |
| 35339  | TERRENI AGRICOLI   | 1.2.2.02.13.01.001  | Disponibile   | 28     | 17         | 2.610         | PG        | SPOLETO |          | No                            | 02/02/2009           | DEVOLUZIONE                     | Valore catastale   | 1.204,13   | 1.204,13   | COMUNE      |      |
| 39605  | TERRENI AGRICOLI   | 1.2.2.02.13.01.001  | Disponibile   | 164    | 31         | 3.400         | TR        | TERNI   |          | No                            | 30/09/1988           | TRASFERIMENTO A TITOLO GRATUITO | Valore catastale   | 113,75   | 113,75   | COMUNE      |      |
| 39603  | TERRENI AGRICOLI   | 1.2.2.02.13.01.001  | Disponibile   | 164    | 27         | 79            | TR        | TERNI   |          | No                            | 30/09/1988           | TRASFERIMENTO A TITOLO GRATUITO | Valore catastale   | 3,25   | 3,25   | COMUNE      |      |
| 39604  | TERRENI AGRICOLI   | 1.2.2.02.13.01.001  | Disponibile   | 164    | 30         | 1.770         | TR        | TERNI   |          | No                            | 30/09/1988           | TRASFERIMENTO A TITOLO GRATUITO | Valore catastale   | 2.600,00   | 2.600,00   | COMUNE      |      |
| 35611  | TERRENI EDIFICABILI  | 1.2.2.02.13.02.001  | Disponibile   | 2      | 674        | 6.720         | PG        | TODI    |          | No                            | 31/10/1985           | ACQUISIZIONE                    | Valore acquisizione  | 33.978,92  | 33.978,92  | REGIONE     |      |
| 35614  | ALTRI TERRENI NAC  | 1.2.2.02.13.99.999  | Disponibile   | 4      | 885        | 900           | PG        | TODI    |          | No                            | 31/10/1985           | ACQUISIZIONE                    | Valore acquisizione  | 4.248,84   | 4.248,84   | REGIONE     |      |
| 35616  | ALTRI TERRENI NAC  | 1.2.2.02.13.99.999  | Disponibile   | 4      | 892        | 120           | PG        | TODI    |          | No                            | 31/10/1985           | ACQUISIZIONE                    | Valore acquisizione  | 566,51   | 566,51   | REGIONE     |      |
| 35603  | ALTRI TERRENI NAC  | 1.2.2.02.13.99.999  | Disponibile   | 2      | 657        | 540           | PG        | TODI    |          | No                            | 31/10/1985           | ACQUISIZIONE                    | Valore acquisizione  | 2.449,05   | 2.449,05   | REGIONE     |      |
| 35605  | TERRENI EDIFICABILI  | 1.2.2.02.13.02.001  | Disponibile   | 2      | 648        | 5.125         | PG        | TODI    |          | No                            | 31/10/1985           | ACQUISIZIONE                    | Valore acquisizione  | 23.243,26  | 23.243,26  | REGIONE     |      |
| 35608  | TERRENI EDIFICABILI  | 1.2.2.02.13.02.001  | Disponibile   | 2      | 651        | 10.835        | PG        | TODI    |          | No                            | 31/10/1985           | ACQUISIZIONE                    | Valore acquisizione  | 48.139,66  | 48.139,66  | REGIONE     |      |
| 35601  | ALTRI TERRENI NAC  | 1.2.2.02.13.99.999  | Disponibile   | 2      | 655        | 75            | PG        | TODI    |          | No                            | 31/10/1985           | ACQUISIZIONE                    | Valore acquisizione  | 340,15   | 340,15   | REGIONE     |      |
| 35674  | ALTRI TERRENI NAC  | 1.2.2.02.13.99.999  | Disponibile   | 2      | 150        | 380           | PG        | TODI    |          | No                            | 31/10/1985           | ACQUISIZIONE                    | Valore acquisizione  | 1.768,76   | 1.768,76   | REGIONE     |      |
| 35676  | TERRENI EDIFICABILI  | 1.2.2.02.13.02.001  | Disponibile   | 2      | 232        | 5.590         | PG        | TODI    |          | No                            | 31/10/1985           | ACQUISIZIONE                    | Valore acquisizione  | 25.352,16  | 25.352,16  | REGIONE     |      |
| 35678  | ALTRI TERRENI NAC  | 1.2.2.02.13.99.999  | Disponibile   | 2      | 237        | 870           | PG        | TODI    |          | No                            | 31/10/1985           | ACQUISIZIONE                    | Valore acquisizione  | 3.945,69   | 3.945,69   | REGIONE     |      |
| 35681  | ALTRI TERRENI NAC  | 1.2.2.02.13.99.999  | Disponibile   | 2      | 246        | 700           | PG        | TODI    |          | No                            | 31/10/1985           | ACQUISIZIONE                    | Valore acquisizione  | 3.539,47   | 3.539,47   | REGIONE     |      |
| 35684  | TERRENI EDIFICABILI  | 1.2.2.02.13.02.001  | Disponibile   | 2      | 254        | 200           | PG        | TODI    |          | No                            | 31/10/1985           | ACQUISIZIONE                    | Valore acquisizione  | 1.034,46   | 1.034,46   | REGIONE     |      |
| 35688  | ALTRI TERRENI NAC  | 1.2.2.02.13.99.999  | Disponibile   | 2      | 634        | 153           | PG        | TODI    |          | No                            | 03/01/2001           | TRASFERIMENTO A TITOLO GRATUITO | Valore catastale   | 0,00   | 0,00   | REGIONE     |      |
| 35680  | ALTRI TERRENI NAC  | 1.2.2.02.13.99.999  | Disponibile   | 2      | 245        | 1.200         | PG        | TODI    |          | No                            | 31/10/1985           | ACQUISIZIONE                    | Valore acquisizione  | 6.067,66   | 6.067,66   | REGIONE     |      |
| 35683  | TERRENI EDIFICABILI  | 1.2.2.02.13.02.001  | Disponibile   | 2      | 252        | 700           | PG        | TODI    |          | No                            | 31/10/1985           | ACQUISIZIONE                    | Valore acquisizione  | 3.620,62   | 3.620,62   | REGIONE     |      |
| 35600  | ALTRI TERRENI NAC  | 1.2.2.02.13.99.999  | Disponibile   | 2      | 654        | 515           | PG        | TODI    |          | No                            | 31/10/1985           | ACQUISIZIONE                    | Valore acquisizione  | 2.335,66   | 2.335,66   | REGIONE     |      |
| 35689  | TERRENI EDIFICABILI  | 1.2.2.02.13.02.001  | Disponibile   | 2      | 635        | 151           | PG        | TODI    |          | No                            | 03/01/2001           | TRASFERIMENTO A TITOLO GRATUITO | Valore catastale   | 0,00   | 0,00   | REGIONE     |      |

**PATRIMONIO IMMOBILIARE REGIONE UMBRIA**  
**Prospetto Terreni al 31/12/2017**

| Numero identificativo (da sistema informativo) | Classificazione secondo il piano dei conti dello Stato Patrimoniale in base al D.lgs. 118/2011 (descrizione) | Classificazione secondo il piano dei conti dello Stato Patrimoniale in base al D.lgs. 118/2011 (Codice) | Classificazione ai sensi del codice civile (demone/indisponibile, indisponibile) | Foglio | Particella | Superficie mq | Provincia | Comune | Località | Bene soggetto ad ammortamento | Data di acquisizione | Modalità di acquisizione        | Criterio di valutazione secondo i principi del D.lgs. 118/2011 | Valore dell'immobile secondo i principi del D.lgs. 118/2011 al 31/12/2017 (euro) | Valore dell'immobile secondo i principi del D.lgs. 118/2011 al 31/12/2016 (euro) | Eme Gestore | Note  |
|--|--|---|--|--------|------------|---------------|-----------|--------|----------|-------------------------------|----------------------|---------------------------------|--|--|--|-------------|---|
| 35620  | TERRENI EDIFICABILI  | 1.2.2.02.13.02.001  | Disponibile  | 4      | 1039       | 5.325         | PG        | TODI   |          | No                            | 31/10/1995           | ACQUISIZIONE                    | Valore acquisizione  | 25.138,98  | 25.138,98  | REGIONE     |   |
| 35592  | TERRENI EDIFICABILI  | 1.2.2.02.13.02.001  | Disponibile  | 2      | 645        | 1.788         | PG        | TODI   |          | No                            | 31/10/1995           | ACQUISIZIONE                    | Valore acquisizione  | 9.040,82   | 9.040,82   | REGIONE     |   |
| 40001  | TERRENI AGRICOLI   | 1.2.2.02.13.01.001  | Disponibile  | 2      | 895        | 63            | PG        | TODI   |          | No                            | 31/10/1995           | ACQUISIZIONE                    | Valore acquisizione  | 318,55   | 318,55   | REGIONE     | Bene ceduto al Comune di Todi in base alla particella 895 e 896 per un valore complessivo di euro 318,55 al cui euro 4.891,741 è stato aggiunto per sovrappiù di occupazione pagati nel 2014 ed euro 1.732,39 pagati il 30 novembre 2017. |
| 40586  | TERRENI AGRICOLI   | 1.2.2.02.13.01.001  | Disponibile  | 2      | 893        | 459           | PG        | TODI   |          | No                            | 31/10/1995           | ACQUISIZIONE                    | Valore acquisizione  | 2.320,88   | 2.320,88   | REGIONE     | Bene ceduto al Comune di Todi in base alla particella 893 e 894 per un valore complessivo di euro 2.320,88 al cui euro 112,20 pagati il 30 novembre 2017.   |
| 35612  | ALTRI TERRENI INAC   | 1.2.2.02.13.99.999  | Disponibile  | 2      | 676        | 988           | PG        | TODI   |          | No                            | 31/10/1995           | ACQUISIZIONE                    | Valore acquisizione  | 5.046,27   | 5.046,27   | REGIONE     |   |
| 35615  | ALTRI TERRENI INAC   | 1.2.2.02.13.99.999  | Disponibile  | 4      | 887        | 1.680         | PG        | TODI   |          | No                            | 31/10/1995           | ACQUISIZIONE                    | Valore acquisizione  | 7.978,38   | 7.978,38   | REGIONE     |   |
| 35623  | TERRENI EDIFICABILI  | 1.2.2.02.13.02.001  | Disponibile  | 4      | 1043       | 8             | PG        | TODI   |          | No                            | 31/10/1995           | ACQUISIZIONE                    | Valore acquisizione  | 37,77  | 37,77  | REGIONE     |   |
| 35694  | TERRENI EDIFICABILI  | 1.2.2.02.13.02.001  | Disponibile  | 2      | 647        | 7.650         | PG        | TODI   |          | No                            | 31/10/1995           | ACQUISIZIONE                    | Valore acquisizione  | 34.694,82  | 34.694,82  | REGIONE     |   |
| 35596  | ALTRI TERRENI INAC   | 1.2.2.02.13.99.999  | Disponibile  | 2      | 649        | 4.500         | PG        | TODI   |          | No                            | 31/10/1995           | ACQUISIZIONE                    | Valore acquisizione  | 20.408,72  | 20.408,72  | REGIONE     |   |
| 35599  | ALTRI TERRENI INAC   | 1.2.2.02.13.99.999  | Disponibile  | 2      | 652        | 2.060         | PG        | TODI   |          | No                            | 31/10/1995           | ACQUISIZIONE                    | Valore acquisizione  | 9.342,66   | 9.342,66   | REGIONE     |   |
| 35577  | ALTRI TERRENI INAC   | 1.2.2.02.13.99.999  | Disponibile  | 2      | 235        | 1.270         | PG        | TODI   |          | No                            | 31/10/1995           | ACQUISIZIONE                    | Valore acquisizione  | 5.759,79   | 5.759,79   | REGIONE     |   |
| 35579  | ALTRI TERRENI INAC   | 1.2.2.02.13.99.999  | Disponibile  | 2      | 244        | 1.300         | PG        | TODI   |          | No                            | 31/10/1995           | ACQUISIZIONE                    | Valore acquisizione  | 6.573,30   | 6.573,30   | REGIONE     |   |
| 35582  | ALTRI TERRENI INAC   | 1.2.2.02.13.99.999  | Disponibile  | 2      | 248        | 360           | PG        | TODI   |          | No                            | 31/10/1995           | ACQUISIZIONE                    | Valore acquisizione  | 1.537,13   | 1.537,13   | REGIONE     |   |
| 35585  | TERRENI EDIFICABILI  | 1.2.2.02.13.02.001  | Disponibile  | 2      | 258        | 3.270         | PG        | TODI   |          | No                            | 31/10/1995           | ACQUISIZIONE                    | Valore acquisizione  | 14.830,33  | 14.830,33  | REGIONE     |   |
| 35590  | ALTRI TERRENI INAC   | 1.2.2.02.13.99.999  | Disponibile  | 2      | 637        | 17            | PG        | TODI   |          | No                            | 03/01/2001           | TRASFERIMENTO A TITOLO GRATUITO | Valore catastale   | 0,00   | 0,00   | REGIONE     |   |
| 35593  | TERRENI EDIFICABILI  | 1.2.2.02.13.02.001  | Disponibile  | 2      | 646        | 127           | PG        | TODI   |          | No                            | 31/10/1995           | ACQUISIZIONE                    | Valore acquisizione  | 642,16   | 642,16   | REGIONE     |   |
| 35618  | TERRENI EDIFICABILI  | 1.2.2.02.13.02.001  | Disponibile  | 4      | 1036       | 2.055         | PG        | TODI   |          | No                            | 31/10/1995           | ACQUISIZIONE                    | Valore acquisizione  | 9.701,52   | 9.701,52   | REGIONE     |   |
| 40595  | TERRENI AGRICOLI   | 1.2.2.02.13.01.001  | Disponibile  | 2      | 892        | 4.839         | PG        | TODI   |          | No                            | 31/10/1995           | ACQUISIZIONE                    | Valore acquisizione  | 24.467,86  | 24.467,86  | REGIONE     |   |
| 40598  | TERRENI AGRICOLI   | 1.2.2.02.13.01.001  | Disponibile  | 2      | 899        | 1.240         | PG        | TODI   |          | No                            | 31/10/1995           | ACQUISIZIONE                    | Valore acquisizione  | 6.269,92   | 6.269,92   | REGIONE     | Bene ceduto al Comune di Todi in base alla particella 892 e 899 per un valore complessivo di euro 6.269,92 al cui euro 2.122,09 pagati il 30 novembre 2017.   |
| 35591  | ALTRI TERRENI INAC   | 1.2.2.02.13.99.999  | Disponibile  | 2      | 644        | 735           | PG        | TODI   |          | No                            | 31/10/1995           | ACQUISIZIONE                    | Valore acquisizione  | 3.716,44   | 3.716,44   | REGIONE     |   |
| 40599  | TERRENI AGRICOLI   | 1.2.2.02.13.01.001  | Disponibile  | 2      | 900        | 185           | PG        | TODI   |          | No                            | 31/10/1995           | ACQUISIZIONE                    | Valore acquisizione  | 935,43   | 935,43   | REGIONE     |   |
| 40597  | TERRENI AGRICOLI   | 1.2.2.02.13.01.001  | Disponibile  | 2      | 898        | 625           | PG        | TODI   |          | No                            | 31/10/1995           | ACQUISIZIONE                    | Valore acquisizione  | 3.160,24   | 3.160,24   | REGIONE     |   |
| 40521  | TERRENI EDIFICABILI  | 1.2.2.02.13.02.001  | Disponibile  | 2      | 918        | 1.766         | PG        | TODI   |          | No                            | 31/10/1995           | ACQUISIZIONE                    | Valore acquisizione  | 8.929,58   | 8.929,58   | REGIONE     | FRACZIONAMENTO del 01/03/2016-Denuncia di Imp. in 667. Soppressa in 156 e 918 *   |
| 40623  | ALTRI TERRENI INAC   | 1.2.2.02.13.99.999  | Disponibile  | 2      | 916        | 3.887         | PG        | TODI   |          | No                            | 31/10/1995           | ACQUISIZIONE                    | Valore acquisizione  | 18.693,46  | 18.693,46  | REGIONE     | FRACZIONAMENTO del 01/03/2016-Denuncia di Imp. in 667. Soppressa in 156 e 917 (venduta)   |
| 40918  | TERRENI EDIFICABILI  | 1.2.2.02.13.02.001  | Disponibile  | 2      | 912        | 261           | PG        | TODI   |          | No                            | 03/01/2001           | TRASFERIMENTO A TITOLO GRATUITO | Valore catastale   | 0,00   | 0,00   | REGIONE     | Valore con presenza in quanto il suddito donatore è uguale a 0 - FRACZIONAMENTO del 01/03/2016-Denuncia di Imp. in 667. Soppressa in 156 e 917.   |
| 40919  | ALTRI TERRENI INAC   | 1.2.2.02.13.99.999  | Disponibile  | 2      | 914        | 835           | PG        | TODI   |          | No                            | 31/10/1995           | ACQUISIZIONE                    | Valore acquisizione  | 3.786,95   | 3.786,95   | REGIONE     | FRACZIONAMENTO del 01/03/2016-Denuncia di Imp. in 667. Soppressa in 156 e 917.  |
| 35602  | ALTRI TERRENI INAC   | 1.2.2.02.13.99.999  | Disponibile  | 2      | 656        | 1.760         | PG        | TODI   |          | No                            | 31/10/1995           | ACQUISIZIONE                    | Valore acquisizione  | 7.982,08   | 7.982,08   | REGIONE     |   |
| 35604  | ALTRI TERRENI INAC   | 1.2.2.02.13.99.999  | Disponibile  | 2      | 658        | 230           | PG        | TODI   |          | No                            | 31/10/1995           | ACQUISIZIONE                    | Valore acquisizione  | 1.043,11   | 1.043,11   | REGIONE     |   |
| 35575  | TERRENI EDIFICABILI  | 1.2.2.02.13.02.001  | Disponibile  | 2      | 231        | 5.400         | PG        | TODI   |          | No                            | 31/10/1995           | ACQUISIZIONE                    | Valore acquisizione  | 24.490,46  | 24.490,46  | REGIONE     |   |
| 35610  | ALTRI TERRENI INAC   | 1.2.2.02.13.99.999  | Disponibile  | 2      | 669        | 4.114         | PG        | TODI   |          | No                            | 31/10/1995           | ACQUISIZIONE                    | Valore acquisizione  | 20.801,98  | 20.801,98  | REGIONE     |   |
| 40600  | TERRENI AGRICOLI   | 1.2.2.02.13.01.001  | Disponibile  | 2      | 894        | 7.337         | PG        | TODI   |          | No                            | 31/10/1995           | ACQUISIZIONE                    | Valore acquisizione  | 37.098,71  | 37.098,71  | REGIONE     |   |
| 35619  | ALTRI TERRENI INAC   | 1.2.2.02.13.99.999  | Disponibile  | 4      | 1038       | 165           | PG        | TODI   |          | No                            | 31/10/1995           | ACQUISIZIONE                    | Valore acquisizione  | 778,95   | 778,95   | REGIONE     |   |
| 35605  | ALTRI TERRENI INAC   | 1.2.2.02.13.99.999  | Disponibile  | 2      | 659        | 590           | PG        | TODI   |          | No                            | 31/10/1995           | ACQUISIZIONE                    | Valore acquisizione  | 2.675,81   | 2.675,81   | REGIONE     |   |

**PATRIMONIO IMMOBILIARE REGIONE UMBRIA**  
**Prospetto Terreni al 31/12/2017**

| Numero identificativo (da sistema informativo) | Classificazione secondo il piano dei conti dello Stato Patrimoniale in base al D.lgs. 118/2011 (descrizione) | Classificazione secondo il piano dei conti dello Stato Patrimoniale in base al D.lgs. 118/2011 (Codice) | Classificazione ai sensi del codice civile (denominata disponibile, indisponibile) | Foglio | Particella | Superficie mq | Provincia | Comune    | Località | Bene soggetto ad ammortamento | Data di acquisizione | Modalità di acquisizione        | Criterio di validazione secondo i principi del D.lgs. 118/2011 | Valore dell'immobile secondo i principi del D.lgs. 118/2011 al 31/12/2017 (euro) | Valore dell'immobile secondo i principi del D.lgs. 118/2011 al 31/12/2016 (euro) | Eme Gestore | Note |
|--|--|---|--|--------|------------|---------------|-----------|-----------|----------|-------------------------------|----------------------|---------------------------------|--|--|--|-------------|------|
| 35617  | TERRENI EDIFICABILI  | 1.2.2.02.13.02.001  | Disponibile  | 4      | 1035       | 6.015         | PG        | TODI      |          | No                            | 31/10/1995           | ACQUISIZIONE                    | Valore acquisizione  | 28.396,42  | 28.396,42  | REGIONE     |      |
| 35606  | ALTRI TERRENI INAC   | 1.2.2.02.13.99.999  | Disponibile  | 2      | 661        | 3.246         | PG        | TODI      |          | No                            | 31/10/1995           | ACQUISIZIONE                    | Valore acquisizione  | 16.413,03  | 16.413,03  | REGIONE     |      |
| 35621  | ALTRI TERRENI INAC   | 1.2.2.02.13.99.999  | Disponibile  | 4      | 1040       | 75            | PG        | TODI      |          | No                            | 31/10/1995           | ACQUISIZIONE                    | Valore acquisizione  | 354,07   | 354,07   | REGIONE     |      |
| 35622  | ALTRI TERRENI INAC   | 1.2.2.02.13.99.999  | Disponibile  | 4      | 1042       | 16            | PG        | TODI      |          | No                            | 31/10/1995           | ACQUISIZIONE                    | Valore acquisizione  | 75,53  | 75,53  | REGIONE     |      |
| 40566  | ALTRI TERRENI INAC   | 1.2.2.02.13.99.999  | Disponibile  | 115    | 552        | 14            | PG        | UMBERTIDE | PREGGIO  | No                            | 27/09/1979           | TRASFERIMENTO A TITOLO GRATUITO | Valore catastale   | 0,00   | 0,00   | REGIONE     |      |
| 40578  | TERRENI AGRICOLI   | 1.2.2.02.13.01.001  | Disponibile  | 115    | 555        | 3.473         | PG        | UMBERTIDE | PREGGIO  | No                            | 27/09/1979           | TRASFERIMENTO A TITOLO GRATUITO | Valore catastale   | 874,25   | 874,25   | REGIONE     |      |
| 35887  | TERRENI AGRICOLI   | 1.2.2.02.13.01.001  | Disponibile  | 114    | 70         | 450           | PG        | UMBERTIDE |          | No                            | 27/09/1979           | TRASFERIMENTO A TITOLO GRATUITO | Valore catastale   | 22,75  | 22,75  | REGIONE     |      |
| 36629  | TERRENI AGRICOLI   | 1.2.2.02.13.01.001  | Disponibile  | 133    | 6          | 8.580         | PG        | UMBERTIDE |          | No                            | 27/09/1979           | TRASFERIMENTO A TITOLO GRATUITO | Valore catastale   | 719,88   | 719,88   | REGIONE     |      |
| 36650  | TERRENI AGRICOLI   | 1.2.2.02.13.01.001  | Disponibile  | 134    | 32         | 12.820        | PG        | UMBERTIDE |          | No                            | 27/09/1979           | TRASFERIMENTO A TITOLO GRATUITO | Valore catastale   | 2.689,38   | 2.689,38   | REGIONE     |      |
| 40571  | TERRENI AGRICOLI   | 1.2.2.02.13.01.001  | Disponibile  | 114    | 538        | 2.864         | PG        | UMBERTIDE |          | No                            | 27/09/1979           | TRASFERIMENTO A TITOLO GRATUITO | Valore catastale   | 744,25   | 744,25   | REGIONE     |      |
| 40573  | TERRENI AGRICOLI   | 1.2.2.02.13.01.001  | Disponibile  | 133    | 552        | 7.681         | PG        | UMBERTIDE |          | No                            | 27/09/1979           | TRASFERIMENTO A TITOLO GRATUITO | Valore catastale   | 643,50   | 643,50   | REGIONE     |      |
| 40574  | TERRENI AGRICOLI   | 1.2.2.02.13.01.001  | Disponibile  | 115    | 551        | 4.911         | PG        | UMBERTIDE |          | No                            | 27/09/1979           | TRASFERIMENTO A TITOLO GRATUITO | Valore catastale   | 659,75   | 659,75   | REGIONE     |      |
| 35885  | TERRENI AGRICOLI   | 1.2.2.02.13.01.001  | Disponibile  | 114    | 79         | 1.410         | PG        | UMBERTIDE |          | No                            | 27/09/1979           | TRASFERIMENTO A TITOLO GRATUITO | Valore catastale   | 118,63   | 118,63   | REGIONE     |      |
| 35801  | TERRENI AGRICOLI   | 1.2.2.02.13.01.001  | Disponibile  | 114    | 85         | 7.320         | PG        | UMBERTIDE |          | No                            | 27/09/1979           | TRASFERIMENTO A TITOLO GRATUITO | Valore catastale   | 614,25   | 614,25   | REGIONE     |      |
| 35976  | TERRENI AGRICOLI   | 1.2.2.02.13.01.001  | Disponibile  | 115    | 147        | 4.020         | PG        | UMBERTIDE |          | No                            | 27/09/1979           | TRASFERIMENTO A TITOLO GRATUITO | Valore catastale   | 338,00   | 338,00   | REGIONE     |      |
| 35979  | TERRENI AGRICOLI   | 1.2.2.02.13.01.001  | Disponibile  | 115    | 150        | 1.340         | PG        | UMBERTIDE |          | No                            | 27/09/1979           | TRASFERIMENTO A TITOLO GRATUITO | Valore catastale   | 281,13   | 281,13   | REGIONE     |      |
| 35918  | TERRENI AGRICOLI   | 1.2.2.02.13.01.001  | Disponibile  | 114    | 103        | 6.680         | PG        | UMBERTIDE |          | No                            | 27/09/1979           | TRASFERIMENTO A TITOLO GRATUITO | Valore catastale   | 1.681,88   | 1.681,88   | REGIONE     |      |
| 35920  | TERRENI AGRICOLI   | 1.2.2.02.13.01.001  | Disponibile  | 114    | 106        | 370           | PG        | UMBERTIDE |          | No                            | 27/09/1979           | TRASFERIMENTO A TITOLO GRATUITO | Valore catastale   | 30,88  | 30,88  | REGIONE     |      |
| 35903  | TERRENI AGRICOLI   | 1.2.2.02.13.01.001  | Disponibile  | 114    | 87         | 5.510         | PG        | UMBERTIDE |          | No                            | 27/09/1979           | TRASFERIMENTO A TITOLO GRATUITO | Valore catastale   | 1.387,75   | 1.387,75   | REGIONE     |      |
| 35983  | TERRENI AGRICOLI   | 1.2.2.02.13.01.001  | Disponibile  | 132    | 25         | 95            | PG        | UMBERTIDE |          | No                            | 27/09/1979           | TRASFERIMENTO A TITOLO GRATUITO | Valore catastale   | 4,88   | 4,88   | REGIONE     |      |
| 36001  | TERRENI AGRICOLI   | 1.2.2.02.13.01.001  | Disponibile  | 132    | 36         | 2.010         | PG        | UMBERTIDE |          | No                            | 27/09/1979           | TRASFERIMENTO A TITOLO GRATUITO | Valore catastale   | 100,75   | 100,75   | REGIONE     |      |
| 36024  | TERRENI AGRICOLI   | 1.2.2.02.13.01.001  | Disponibile  | 133    | 1          | 32.460        | PG        | UMBERTIDE |          | No                            | 27/09/1979           | TRASFERIMENTO A TITOLO GRATUITO | Valore catastale   | 4.085,25   | 4.085,25   | REGIONE     |      |
| 35925  | TERRENI AGRICOLI   | 1.2.2.02.13.01.001  | Disponibile  | 114    | 111        | 430           | PG        | UMBERTIDE |          | No                            | 27/09/1979           | TRASFERIMENTO A TITOLO GRATUITO | Valore catastale   | 35,75  | 35,75  | REGIONE     |      |
| 35928  | TERRENI AGRICOLI   | 1.2.2.02.13.01.001  | Disponibile  | 114    | 114        | 17.800        | PG        | UMBERTIDE |          | No                            | 27/09/1979           | TRASFERIMENTO A TITOLO GRATUITO | Valore catastale   | 4.481,75   | 4.481,75   | REGIONE     |      |
| 35938  | TERRENI AGRICOLI   | 1.2.2.02.13.01.001  | Disponibile  | 114    | 125        | 18.710        | PG        | UMBERTIDE |          | No                            | 27/09/1979           | TRASFERIMENTO A TITOLO GRATUITO | Valore catastale   | 3.926,00   | 3.926,00   | REGIONE     |      |
| 36006  | TERRENI AGRICOLI   | 1.2.2.02.13.01.001  | Disponibile  | 132    | 43         | 950           | PG        | UMBERTIDE |          | No                            | 27/09/1979           | TRASFERIMENTO A TITOLO GRATUITO | Valore catastale   | 79,63  | 79,63  | REGIONE     |      |
| 36006  | TERRENI AGRICOLI   | 1.2.2.02.13.01.001  | Disponibile  | 133    | 17         | 7.220         | PG        | UMBERTIDE |          | No                            | 27/09/1979           | TRASFERIMENTO A TITOLO GRATUITO | Valore catastale   | 606,13   | 606,13   | REGIONE     |      |
| 36037  | TERRENI AGRICOLI   | 1.2.2.02.13.01.001  | Disponibile  | 133    | 18         | 16.370        | PG        | UMBERTIDE |          | No                            | 27/09/1979           | TRASFERIMENTO A TITOLO GRATUITO | Valore catastale   | 4.121,00   | 4.121,00   | REGIONE     |      |
| 35955  | TERRENI AGRICOLI   | 1.2.2.02.13.01.001  | Disponibile  | 134    | 44         | 24.220        | PG        | UMBERTIDE |          | No                            | 27/09/1979           | TRASFERIMENTO A TITOLO GRATUITO | Valore catastale   | 2.032,88   | 2.032,88   | REGIONE     |      |
| 35941  | TERRENI AGRICOLI   | 1.2.2.02.13.01.001  | Disponibile  | 114    | 128        | 2.210         | PG        | UMBERTIDE |          | No                            | 27/09/1979           | TRASFERIMENTO A TITOLO GRATUITO | Valore catastale   | 185,25   | 185,25   | REGIONE     |      |
| 35949  | TERRENI AGRICOLI   | 1.2.2.02.13.01.001  | Disponibile  | 114    | 136        | 700           | PG        | UMBERTIDE |          | No                            | 27/09/1979           | TRASFERIMENTO A TITOLO GRATUITO | Valore catastale   | 58,50  | 58,50  | REGIONE     |      |
| 35966  | TERRENI AGRICOLI   | 1.2.2.02.13.01.001  | Disponibile  | 115    | 135        | 590           | PG        | UMBERTIDE |          | No                            | 27/09/1979           | TRASFERIMENTO A TITOLO GRATUITO | Valore catastale   | 29,25  | 29,25  | REGIONE     |      |
| 35988  | TERRENI AGRICOLI   | 1.2.2.02.13.01.001  | Disponibile  | 115    | 137        | 4.360         | PG        | UMBERTIDE |          | No                            | 27/09/1979           | TRASFERIMENTO A TITOLO GRATUITO | Valore catastale   | 365,63   | 365,63   | REGIONE     |      |

**PATRIMONIO IMMOBILIARE REGIONE UMBRIA**  
**Prospetto Terreni al 31/12/2017**

| Numero identificativo (da sistema informativo) | Classificazione secondo il piano dei conti dello Stato Patrimoniale in base al D.lgs. 118/2011 (descrizione) | Classificazione secondo il piano dei conti dello Stato Patrimoniale in base al D.lgs. 118/2011 (Codice) | Classificazione ai sensi del codice civile (denominata disponibile, indisponibile) | Foglio | Particella | Superficie mq | Provincia | Comune    | Località | Bene soggetto ad ammortamento | Data di acquisizione | Modalità di acquisizione        | Criterio di valutazione secondo i principi del D.lgs. 118/2011 | Valore dell'immobile secondo i principi del D.lgs. 118/2011 al 31/12/2017 (euro) | Valore dell'immobile secondo i principi del D.lgs. 118/2011 al 31/12/2016 (euro) | Eme Gestore | Note |
|--|--|---|--|--------|------------|---------------|-----------|-----------|----------|-------------------------------|----------------------|---------------------------------|--|--|--|-------------|------|
| 35682  | TERRENI AGRICOLI   | 1.2.2.02.13.01.001  | Disponibile  | 115    | 154        | 98            | PG        | UMBERTIDE |          | No                            | 27/09/1979           | TRASFERIMENTO A TITOLO GRATUITO | Valore catastale   | 4,88   | 4,88   | REGIONE     |      |
| 35695  | TERRENI AGRICOLI   | 1.2.2.02.13.01.001  | Disponibile  | 132    | 27         | 2.550         | PG        | UMBERTIDE |          | No                            | 27/09/1979           | TRASFERIMENTO A TITOLO GRATUITO | Valore catastale   | 321,75   | 321,75   | REGIONE     |      |
| 35660  | TERRENI AGRICOLI   | 1.2.2.02.13.01.001  | Disponibile  | 115    | 79         | 7.800         | PG        | UMBERTIDE |          | No                            | 27/09/1979           | TRASFERIMENTO A TITOLO GRATUITO | Valore catastale   | 654,88   | 654,88   | REGIONE     |      |
| 36008  | TERRENI AGRICOLI   | 1.2.2.02.13.01.001  | Disponibile  | 132    | 45         | 1.870         | PG        | UMBERTIDE |          | No                            | 27/09/1979           | TRASFERIMENTO A TITOLO GRATUITO | Valore catastale   | 391,63   | 391,63   | REGIONE     |      |
| 35600  | TERRENI AGRICOLI   | 1.2.2.02.13.01.001  | Disponibile  | 114    | 84         | 4.600         | PG        | UMBERTIDE |          | No                            | 27/09/1979           | TRASFERIMENTO A TITOLO GRATUITO | Valore catastale   | 396,75   | 396,75   | REGIONE     |      |
| 36032  | TERRENI AGRICOLI   | 1.2.2.02.13.01.001  | Disponibile  | 133    | 13         | 4.980         | PG        | UMBERTIDE |          | No                            | 27/09/1979           | TRASFERIMENTO A TITOLO GRATUITO | Valore catastale   | 167,38   | 167,38   | REGIONE     |      |
| 35626  | TERRENI AGRICOLI   | 1.2.2.02.13.01.001  | Disponibile  | 114    | 112        | 630           | PG        | UMBERTIDE |          | No                            | 27/09/1979           | TRASFERIMENTO A TITOLO GRATUITO | Valore catastale   | 53,63  | 53,63  | REGIONE     |      |
| 36028  | TERRENI AGRICOLI   | 1.2.2.02.13.01.001  | Disponibile  | 133    | 5          | 3.320         | PG        | UMBERTIDE |          | No                            | 27/09/1979           | TRASFERIMENTO A TITOLO GRATUITO | Valore catastale   | 417,63   | 417,63   | REGIONE     |      |
| 35687  | TERRENI AGRICOLI   | 1.2.2.02.13.01.001  | Disponibile  | 115    | 159        | 8.320         | PG        | UMBERTIDE |          | No                            | 27/09/1979           | TRASFERIMENTO A TITOLO GRATUITO | Valore catastale   | 2.094,63   | 2.094,63   | REGIONE     |      |
| 35621  | TERRENI AGRICOLI   | 1.2.2.02.13.01.001  | Disponibile  | 114    | 107        | 5.980         | PG        | UMBERTIDE |          | No                            | 27/09/1979           | TRASFERIMENTO A TITOLO GRATUITO | Valore catastale   | 502,13   | 502,13   | REGIONE     |      |
| 35692  | TERRENI AGRICOLI   | 1.2.2.02.13.01.001  | Disponibile  | 114    | 86         | 6.480         | PG        | UMBERTIDE |          | No                            | 27/09/1979           | TRASFERIMENTO A TITOLO GRATUITO | Valore catastale   | 1.631,50   | 1.631,50   | REGIONE     |      |
| 36048  | TERRENI AGRICOLI   | 1.2.2.02.13.01.001  | Disponibile  | 133    | 65         | 10.720        | PG        | UMBERTIDE |          | No                            | 27/09/1979           | TRASFERIMENTO A TITOLO GRATUITO | Valore catastale   | 1.348,75   | 1.348,75   | REGIONE     |      |
| 40681  | TERRENI AGRICOLI   | 1.2.2.02.13.01.001  | Disponibile  | 132    | 549        | 677           | PG        | UMBERTIDE | PREGGIO  | No                            | 27/09/1979           | TRASFERIMENTO A TITOLO GRATUITO | Valore catastale   | 34,13  | 34,13  | REGIONE     |      |
| 35681  | TERRENI AGRICOLI   | 1.2.2.02.13.01.001  | Disponibile  | 114    | 118        | 840           | PG        | UMBERTIDE |          | No                            | 27/09/1979           | TRASFERIMENTO A TITOLO GRATUITO | Valore catastale   | 175,50   | 175,50   | REGIONE     |      |
| 35644  | TERRENI AGRICOLI   | 1.2.2.02.13.01.001  | Disponibile  | 114    | 131        | 104.820       | PG        | UMBERTIDE |          | No                            | 27/09/1979           | TRASFERIMENTO A TITOLO GRATUITO | Valore catastale   | 8.797,75   | 8.797,75   | REGIONE     |      |
| 35645  | TERRENI AGRICOLI   | 1.2.2.02.13.01.001  | Disponibile  | 114    | 132        | 1.800         | PG        | UMBERTIDE |          | No                            | 27/09/1979           | TRASFERIMENTO A TITOLO GRATUITO | Valore catastale   | 151,13   | 151,13   | REGIONE     |      |
| 40680  | TERRENI AGRICOLI   | 1.2.2.02.13.01.001  | Disponibile  | 115    | 557        | 183           | PG        | UMBERTIDE | PREGGIO  | No                            | 27/09/1979           | TRASFERIMENTO A TITOLO GRATUITO | Valore catastale   | 39,00  | 39,00  | REGIONE     |      |
| 35695  | TERRENI AGRICOLI   | 1.2.2.02.13.01.001  | Disponibile  | 114    | 89         | 5.090         | PG        | UMBERTIDE |          | No                            | 27/09/1979           | TRASFERIMENTO A TITOLO GRATUITO | Valore catastale   | 640,25   | 640,25   | REGIONE     |      |
| 35656  | TERRENI AGRICOLI   | 1.2.2.02.13.01.001  | Disponibile  | 115    | 111        | 1.410         | PG        | UMBERTIDE |          | No                            | 27/09/1979           | TRASFERIMENTO A TITOLO GRATUITO | Valore catastale   | 190,13   | 190,13   | REGIONE     |      |
| 35683  | TERRENI AGRICOLI   | 1.2.2.02.13.01.001  | Disponibile  | 115    | 116        | 8.280         | PG        | UMBERTIDE |          | No                            | 27/09/1979           | TRASFERIMENTO A TITOLO GRATUITO | Valore catastale   | 1.737,13   | 1.737,13   | REGIONE     |      |
| 35606  | TERRENI AGRICOLI   | 1.2.2.02.13.01.001  | Disponibile  | 114    | 90         | 11.540        | PG        | UMBERTIDE |          | No                            | 27/09/1979           | TRASFERIMENTO A TITOLO GRATUITO | Valore catastale   | 2.421,25   | 2.421,25   | REGIONE     |      |
| 35609  | TERRENI AGRICOLI   | 1.2.2.02.13.01.001  | Disponibile  | 114    | 83         | 2.830         | PG        | UMBERTIDE |          | No                            | 27/09/1979           | TRASFERIMENTO A TITOLO GRATUITO | Valore catastale   | 237,25   | 237,25   | REGIONE     |      |
| 35610  | TERRENI AGRICOLI   | 1.2.2.02.13.01.001  | Disponibile  | 114    | 94         | 7.960         | PG        | UMBERTIDE |          | No                            | 27/09/1979           | TRASFERIMENTO A TITOLO GRATUITO | Valore catastale   | 2.003,63   | 2.003,63   | REGIONE     |      |
| 35612  | TERRENI AGRICOLI   | 1.2.2.02.13.01.001  | Disponibile  | 114    | 96         | 15.630        | PG        | UMBERTIDE |          | No                            | 27/09/1979           | TRASFERIMENTO A TITOLO GRATUITO | Valore catastale   | 2.099,50   | 2.099,50   | REGIONE     |      |
| 35616  | TERRENI AGRICOLI   | 1.2.2.02.13.01.001  | Disponibile  | 114    | 101        | 17.990        | PG        | UMBERTIDE |          | No                            | 27/09/1979           | TRASFERIMENTO A TITOLO GRATUITO | Valore catastale   | 3.774,88   | 3.774,88   | REGIONE     |      |
| 36038  | TERRENI AGRICOLI   | 1.2.2.02.13.01.001  | Disponibile  | 133    | 19         | 20.080        | PG        | UMBERTIDE |          | No                            | 27/09/1979           | TRASFERIMENTO A TITOLO GRATUITO | Valore catastale   | 1.685,13   | 1.685,13   | REGIONE     |      |
| 36042  | TERRENI AGRICOLI   | 1.2.2.02.13.01.001  | Disponibile  | 133    | 43         | 25.320        | PG        | UMBERTIDE |          | No                            | 27/09/1979           | TRASFERIMENTO A TITOLO GRATUITO | Valore catastale   | 2.125,50   | 2.125,50   | REGIONE     |      |
| 36052  | TERRENI AGRICOLI   | 1.2.2.02.13.01.001  | Disponibile  | 134    | 41         | 6.250         | PG        | UMBERTIDE |          | No                            | 27/09/1979           | TRASFERIMENTO A TITOLO GRATUITO | Valore catastale   | 524,88   | 524,88   | REGIONE     |      |
| 36020  | TERRENI AGRICOLI   | 1.2.2.02.13.01.001  | Disponibile  | 132    | 80         | 3.740         | PG        | UMBERTIDE |          | No                            | 27/09/1979           | TRASFERIMENTO A TITOLO GRATUITO | Valore catastale   | 471,25   | 471,25   | REGIONE     |      |
| 36017  | TERRENI AGRICOLI   | 1.2.2.02.13.01.001  | Disponibile  | 132    | 77         | 12.140        | PG        | UMBERTIDE |          | No                            | 27/09/1979           | TRASFERIMENTO A TITOLO GRATUITO | Valore catastale   | 2.546,38   | 2.546,38   | REGIONE     |      |
| 35684  | TERRENI AGRICOLI   | 1.2.2.02.13.01.001  | Disponibile  | 114    | 78         | 45.130        | PG        | UMBERTIDE |          | No                            | 27/09/1979           | TRASFERIMENTO A TITOLO GRATUITO | Valore catastale   | 9.468,88   | 9.468,88   | REGIONE     |      |
| 35653  | TERRENI AGRICOLI   | 1.2.2.02.13.01.001  | Disponibile  | 115    | 89         | 9.040         | PG        | UMBERTIDE |          | No                            | 27/09/1979           | TRASFERIMENTO A TITOLO GRATUITO | Valore catastale   | 1.896,38   | 1.896,38   | REGIONE     |      |
| 35690  | TERRENI AGRICOLI   | 1.2.2.02.13.01.001  | Disponibile  | 132    | 14         | 8.950         | PG        | UMBERTIDE |          | No                            | 27/09/1979           | TRASFERIMENTO A TITOLO GRATUITO | Valore catastale   | 750,75   | 750,75   | REGIONE     |      |

**PATRIMONIO IMMOBILIARE REGIONE UMBRIA**  
**Prospetto Terreni al 31/12/2017**

| Numero identificativo (da sistema informativo) | Classificazione secondo il piano dei conti dello Stato Patrimoniale in base al D.lgs. 118/2011 (descrizione) | Classificazione secondo il piano dei conti dello Stato Patrimoniale in base al D.lgs. 118/2011 (Codice) | Classificazione ai sensi del codice civile (denominata disponibile, indisponibile) | Foglio | Particella | Superficie mq | Provincia | Comune    | Località | Bene soggetto ad ammortamento | Data di acquisizione | Modalità di acquisizione        | Criterio di valutazione secondo i principi del D.lgs. 118/2011 | Valore dell'immobile secondo i principi del D.lgs. 118/2011 al 31/12/2017 (euro) | Valore dell'immobile secondo i principi del D.lgs. 118/2011 al 31/12/2016 (euro) | Eme Gestore | Note |
|--|--|---|--|--------|------------|---------------|-----------|-----------|----------|-------------------------------|----------------------|---------------------------------|--|--|--|-------------|------|
| 35694  | TERRENI AGRICOLI   | 1.2.2.02.13.01.001  | Disponibile  | 132    | 26         | 13.560        | PG        | UMBERTIDE |          | No                            | 27/09/1979           | TRASFERIMENTO A TITOLO GRATUITO | Valore catastale   | 1.706,25   | 1.706,25   | REGIONE     |      |
| 36039  | TERRENI AGRICOLI   | 1.2.2.02.13.01.001  | Disponibile  | 133    | 20         | 15.115        | PG        | UMBERTIDE |          | No                            | 27/09/1979           | TRASFERIMENTO A TITOLO GRATUITO | Valore catastale   | 633,75   | 633,75   | REGIONE     |      |
| 36044  | TERRENI AGRICOLI   | 1.2.2.02.13.01.001  | Disponibile  | 133    | 45         | 2.040         | PG        | UMBERTIDE |          | No                            | 27/09/1979           | TRASFERIMENTO A TITOLO GRATUITO | Valore catastale   | 513,50   | 513,50   | REGIONE     |      |
| 36026  | TERRENI AGRICOLI   | 1.2.2.02.13.01.001  | Disponibile  | 133    | 3          | 6.500         | PG        | UMBERTIDE |          | No                            | 27/09/1979           | TRASFERIMENTO A TITOLO GRATUITO | Valore catastale   | 546,00   | 546,00   | REGIONE     |      |
| 35614  | TERRENI AGRICOLI   | 1.2.2.02.13.01.001  | Disponibile  | 114    | 99         | 11.730        | PG        | UMBERTIDE |          | No                            | 27/09/1979           | TRASFERIMENTO A TITOLO GRATUITO | Valore catastale   | 2.461,88   | 2.461,88   | REGIONE     |      |
| 35656  | TERRENI AGRICOLI   | 1.2.2.02.13.01.001  | Disponibile  | 115    | 102        | 25.480        | PG        | UMBERTIDE |          | No                            | 27/09/1979           | TRASFERIMENTO A TITOLO GRATUITO | Valore catastale   | 3.209,38   | 3.209,38   | REGIONE     |      |
| 36023  | TERRENI AGRICOLI   | 1.2.2.02.13.01.001  | Disponibile  | 132    | 503        | 70.704        | PG        | UMBERTIDE |          | No                            | 27/09/1979           | TRASFERIMENTO A TITOLO GRATUITO | Valore catastale   | 8.900,13   | 8.900,13   | REGIONE     |      |
| 36054  | TERRENI AGRICOLI   | 1.2.2.02.13.01.001  | Disponibile  | 134    | 43         | 33.280        | PG        | UMBERTIDE |          | No                            | 27/09/1979           | TRASFERIMENTO A TITOLO GRATUITO | Valore catastale   | 6.982,63   | 6.982,63   | REGIONE     |      |
| 35685  | TERRENI AGRICOLI   | 1.2.2.02.13.01.001  | Disponibile  | 115    | 157        | 8.060         | PG        | UMBERTIDE |          | No                            | 27/09/1979           | TRASFERIMENTO A TITOLO GRATUITO | Valore catastale   | 2.029,63   | 2.029,63   | REGIONE     |      |
| 35688  | TERRENI AGRICOLI   | 1.2.2.02.13.01.001  | Disponibile  | 115    | 160        | 35.020        | PG        | UMBERTIDE |          | No                            | 27/09/1979           | TRASFERIMENTO A TITOLO GRATUITO | Valore catastale   | 4.408,63   | 4.408,63   | REGIONE     |      |
| 35689  | TERRENI AGRICOLI   | 1.2.2.02.13.01.001  | Disponibile  | 115    | 536        | 3.680         | PG        | UMBERTIDE |          | No                            | 27/09/1979           | TRASFERIMENTO A TITOLO GRATUITO | Valore catastale   | 926,25   | 926,25   | REGIONE     |      |
| 35692  | TERRENI AGRICOLI   | 1.2.2.02.13.01.001  | Disponibile  | 132    | 17         | 8.040         | PG        | UMBERTIDE |          | No                            | 27/09/1979           | TRASFERIMENTO A TITOLO GRATUITO | Valore catastale   | 1.686,75   | 1.686,75   | REGIONE     |      |
| 35696  | TERRENI AGRICOLI   | 1.2.2.02.13.01.001  | Disponibile  | 132    | 28         | 29.130        | PG        | UMBERTIDE |          | No                            | 27/09/1979           | TRASFERIMENTO A TITOLO GRATUITO | Valore catastale   | 2.444,00   | 2.444,00   | REGIONE     |      |
| 35693  | TERRENI AGRICOLI   | 1.2.2.02.13.01.001  | Disponibile  | 114    | 120        | 1.750         | PG        | UMBERTIDE |          | No                            | 27/09/1979           | TRASFERIMENTO A TITOLO GRATUITO | Valore catastale   | 146,25   | 146,25   | REGIONE     |      |
| 36002  | TERRENI AGRICOLI   | 1.2.2.02.13.01.001  | Disponibile  | 132    | 37         | 620           | PG        | UMBERTIDE |          | No                            | 27/09/1979           | TRASFERIMENTO A TITOLO GRATUITO | Valore catastale   | 52,00  | 52,00  | REGIONE     |      |
| 35689  | TERRENI AGRICOLI   | 1.2.2.02.13.01.001  | Disponibile  | 114    | 73         | 34.970        | PG        | UMBERTIDE |          | No                            | 27/09/1979           | TRASFERIMENTO A TITOLO GRATUITO | Valore catastale   | 4.402,13   | 4.402,13   | REGIONE     |      |
| 35682  | TERRENI AGRICOLI   | 1.2.2.02.13.01.001  | Disponibile  | 114    | 76         | 300           | PG        | UMBERTIDE |          | No                            | 27/09/1979           | TRASFERIMENTO A TITOLO GRATUITO | Valore catastale   | 24,38  | 24,38  | REGIONE     |      |
| 35699  | TERRENI AGRICOLI   | 1.2.2.02.13.01.001  | Disponibile  | 132    | 34         | 13.300        | PG        | UMBERTIDE |          | No                            | 27/09/1979           | TRASFERIMENTO A TITOLO GRATUITO | Valore catastale   | 2.790,13   | 2.790,13   | REGIONE     |      |
| 36030  | TERRENI AGRICOLI   | 1.2.2.02.13.01.001  | Disponibile  | 133    | 7          | 54.410        | PG        | UMBERTIDE |          | No                            | 27/09/1979           | TRASFERIMENTO A TITOLO GRATUITO | Valore catastale   | 11.415,63  | 11.415,63  | REGIONE     |      |
| 36031  | TERRENI AGRICOLI   | 1.2.2.02.13.01.001  | Disponibile  | 133    | 8          | 22.430        | PG        | UMBERTIDE |          | No                            | 27/09/1979           | TRASFERIMENTO A TITOLO GRATUITO | Valore catastale   | 2.824,25   | 2.824,25   | REGIONE     |      |
| 35659  | TERRENI AGRICOLI   | 1.2.2.02.13.01.001  | Disponibile  | 115    | 112        | 4.080         | PG        | UMBERTIDE |          | No                            | 27/09/1979           | TRASFERIMENTO A TITOLO GRATUITO | Valore catastale   | 342,88   | 342,88   | REGIONE     |      |
| 35682  | TERRENI AGRICOLI   | 1.2.2.02.13.01.001  | Disponibile  | 115    | 115        | 21.910        | PG        | UMBERTIDE |          | No                            | 27/09/1979           | TRASFERIMENTO A TITOLO GRATUITO | Valore catastale   | 5.516,88   | 5.516,88   | REGIONE     |      |
| 35664  | TERRENI AGRICOLI   | 1.2.2.02.13.01.001  | Disponibile  | 115    | 118        | 10.590        | PG        | UMBERTIDE |          | No                            | 27/09/1979           | TRASFERIMENTO A TITOLO GRATUITO | Valore catastale   | 2.666,63   | 2.666,63   | REGIONE     |      |
| 35675  | TERRENI AGRICOLI   | 1.2.2.02.13.01.001  | Disponibile  | 115    | 146        | 22.030        | PG        | UMBERTIDE |          | No                            | 27/09/1979           | TRASFERIMENTO A TITOLO GRATUITO | Valore catastale   | 5.546,13   | 5.546,13   | REGIONE     |      |
| 36033  | TERRENI AGRICOLI   | 1.2.2.02.13.01.001  | Disponibile  | 133    | 14         | 5.690         | PG        | UMBERTIDE |          | No                            | 27/09/1979           | TRASFERIMENTO A TITOLO GRATUITO | Valore catastale   | 1.194,38   | 1.194,38   | REGIONE     |      |
| 36034  | TERRENI AGRICOLI   | 1.2.2.02.13.01.001  | Disponibile  | 133    | 15         | 6.200         | PG        | UMBERTIDE |          | No                            | 27/09/1979           | TRASFERIMENTO A TITOLO GRATUITO | Valore catastale   | 780,00   | 780,00   | REGIONE     |      |
| 35672  | TERRENI AGRICOLI   | 1.2.2.02.13.01.001  | Disponibile  | 115    | 141        | 25.980        | PG        | UMBERTIDE |          | No                            | 27/09/1979           | TRASFERIMENTO A TITOLO GRATUITO | Valore catastale   | 3.271,13   | 3.271,13   | REGIONE     |      |
| 36027  | TERRENI AGRICOLI   | 1.2.2.02.13.01.001  | Disponibile  | 133    | 4          | 2.480         | PG        | UMBERTIDE |          | No                            | 27/09/1979           | TRASFERIMENTO A TITOLO GRATUITO | Valore catastale   | 627,25   | 627,25   | REGIONE     |      |
| 35677  | TERRENI AGRICOLI   | 1.2.2.02.13.01.001  | Disponibile  | 115    | 148        | 3.510         | PG        | UMBERTIDE |          | No                            | 27/09/1979           | TRASFERIMENTO A TITOLO GRATUITO | Valore catastale   | 884,00   | 884,00   | REGIONE     |      |
| 35678  | TERRENI AGRICOLI   | 1.2.2.02.13.01.001  | Disponibile  | 115    | 149        | 620           | PG        | UMBERTIDE |          | No                            | 27/09/1979           | TRASFERIMENTO A TITOLO GRATUITO | Valore catastale   | 30,88  | 30,88  | REGIONE     |      |
| 35670  | TERRENI AGRICOLI   | 1.2.2.02.13.01.001  | Disponibile  | 115    | 139        | 6.760         | PG        | UMBERTIDE |          | No                            | 27/09/1979           | TRASFERIMENTO A TITOLO GRATUITO | Valore catastale   | 1.701,38   | 1.701,38   | REGIONE     |      |
| 35671  | TERRENI AGRICOLI   | 1.2.2.02.13.01.001  | Disponibile  | 115    | 140        | 4.950         | PG        | UMBERTIDE |          | No                            | 27/09/1979           | TRASFERIMENTO A TITOLO GRATUITO | Valore catastale   | 664,63   | 664,63   | REGIONE     |      |
| 35684  | TERRENI AGRICOLI   | 1.2.2.02.13.01.001  | Disponibile  | 115    | 156        | 5.490         | PG        | UMBERTIDE |          | No                            | 27/09/1979           | TRASFERIMENTO A TITOLO GRATUITO | Valore catastale   | 1.382,88   | 1.382,88   | REGIONE     |      |

**PATRIMONIO IMMOBILIARE REGIONE UMBRIA**  
**Prospetto Terreni al 31/12/2017**

| Numero identificativo (da sistema informativo) | Classificazione secondo il piano dei conti dello Stato Patrimoniale in base al D.lgs. 118/2011 (descrizione) | Classificazione secondo il piano dei conti dello Stato Patrimoniale in base al D.lgs. 118/2011 (Codice) | Classificazione ai sensi del codice civile (denominata disponibile, indisponibile) | Foglio | Particella | Superficie mq | Provincia | Comune    | Località | Bene soggetto ad ammortamento | Data di acquisizione | Modalità di acquisizione        | Criterio di valutazione secondo i principi del D.lgs. 118/2011 | Valore dell'immobile secondo i principi del D.lgs. 118/2011 al 31/12/2017 (euro) | Valore dell'immobile secondo i principi del D.lgs. 118/2011 al 31/12/2016 (euro) | Eme Gestore | Note |
|--|--|---|--|--------|------------|---------------|-----------|-----------|----------|-------------------------------|----------------------|---------------------------------|--|--|--|-------------|------|
| 36045  | TERRENI AGRICOLI   | 1.2.2.02.13.01.001  | Disponibile  | 133    | 46         | 22.800        | PG        | UMBERTIDE |          | No                            | 27/09/1979           | TRASFERIMENTO A TITOLO GRATUITO | Valore catastale   | 4.741,75   | 4.741,75   | REGIONE     |      |
| 36003  | TERRENI AGRICOLI   | 1.2.2.02.13.01.001  | Disponibile  | 132    | 40         | 19.530        | PG        | UMBERTIDE |          | No                            | 27/09/1979           | TRASFERIMENTO A TITOLO GRATUITO | Valore catastale   | 1.639,63   | 1.639,63   | REGIONE     |      |
| 36046  | TERRENI AGRICOLI   | 1.2.2.02.13.01.001  | Disponibile  | 133    | 47         | 31.110        | PG        | UMBERTIDE |          | No                            | 27/09/1979           | TRASFERIMENTO A TITOLO GRATUITO | Valore catastale   | 7.832,50   | 7.832,50   | REGIONE     |      |
| 36012  | TERRENI AGRICOLI   | 1.2.2.02.13.01.001  | Disponibile  | 132    | 56         | 5.160         | PG        | UMBERTIDE |          | No                            | 27/09/1979           | TRASFERIMENTO A TITOLO GRATUITO | Valore catastale   | 1.298,38   | 1.298,38   | REGIONE     |      |
| 36013  | TERRENI AGRICOLI   | 1.2.2.02.13.01.001  | Disponibile  | 132    | 72         | 13.100        | PG        | UMBERTIDE |          | No                            | 27/09/1979           | TRASFERIMENTO A TITOLO GRATUITO | Valore catastale   | 1.100,13   | 1.100,13   | REGIONE     |      |
| 36014  | TERRENI AGRICOLI   | 1.2.2.02.13.01.001  | Disponibile  | 132    | 74         | 930           | PG        | UMBERTIDE |          | No                            | 27/09/1979           | TRASFERIMENTO A TITOLO GRATUITO | Valore catastale   | 47,13  | 47,13  | REGIONE     |      |
| 35883  | TERRENI AGRICOLI   | 1.2.2.02.13.01.001  | Disponibile  | 112    | 198        | 2.810         | PG        | UMBERTIDE |          | No                            | 27/09/1979           | TRASFERIMENTO A TITOLO GRATUITO | Valore catastale   | 706,88   | 706,88   | REGIONE     |      |
| 36047  | TERRENI AGRICOLI   | 1.2.2.02.13.01.001  | Disponibile  | 133    | 64         | 16.710        | PG        | UMBERTIDE |          | No                            | 27/09/1979           | TRASFERIMENTO A TITOLO GRATUITO | Valore catastale   | 841,75   | 841,75   | REGIONE     |      |
| 36007  | TERRENI AGRICOLI   | 1.2.2.02.13.01.001  | Disponibile  | 132    | 44         | 1.010         | PG        | UMBERTIDE |          | No                            | 27/09/1979           | TRASFERIMENTO A TITOLO GRATUITO | Valore catastale   | 84,50  | 84,50  | REGIONE     |      |
| 36015  | TERRENI AGRICOLI   | 1.2.2.02.13.01.001  | Disponibile  | 132    | 75         | 620           | PG        | UMBERTIDE |          | No                            | 27/09/1979           | TRASFERIMENTO A TITOLO GRATUITO | Valore catastale   | 30,88  | 30,88  | REGIONE     |      |
| 36043  | TERRENI AGRICOLI   | 1.2.2.02.13.01.001  | Disponibile  | 133    | 44         | 32.360        | PG        | UMBERTIDE |          | No                            | 27/09/1979           | TRASFERIMENTO A TITOLO GRATUITO | Valore catastale   | 4.072,25   | 4.072,25   | REGIONE     |      |
| 35973  | TERRENI AGRICOLI   | 1.2.2.02.13.01.001  | Disponibile  | 115    | 144        | 1.110         | PG        | UMBERTIDE | PREGGIO  | No                            | 27/09/1979           | TRASFERIMENTO A TITOLO GRATUITO | Valore catastale   | 55,25  | 55,25  | REGIONE     |      |
| 35889  | TERRENI AGRICOLI   | 1.2.2.02.13.01.001  | Disponibile  | 115    | 138        | 2.210         | PG        | UMBERTIDE |          | No                            | 27/09/1979           | TRASFERIMENTO A TITOLO GRATUITO | Valore catastale   | 185,25   | 185,25   | REGIONE     |      |
| 35946  | TERRENI AGRICOLI   | 1.2.2.02.13.01.001  | Disponibile  | 114    | 133        | 27.820        | PG        | UMBERTIDE |          | No                            | 27/09/1979           | TRASFERIMENTO A TITOLO GRATUITO | Valore catastale   | 5.837,00   | 5.837,00   | REGIONE     |      |
| 36056  | TERRENI AGRICOLI   | 1.2.2.02.13.01.001  | Disponibile  | 134    | 52         | 3.850         | PG        | UMBERTIDE |          | No                            | 27/09/1979           | TRASFERIMENTO A TITOLO GRATUITO | Valore catastale   | 193,38   | 193,38   | REGIONE     |      |
| 40975  | TERRENI AGRICOLI   | 1.2.2.02.13.01.001  | Disponibile  | 115    | 553        | 4.355         | PG        | UMBERTIDE |          | No                            | 27/09/1979           | TRASFERIMENTO A TITOLO GRATUITO | Valore catastale   | 365,63   | 365,63   | REGIONE     |      |
| 36009  | TERRENI AGRICOLI   | 1.2.2.02.13.01.001  | Disponibile  | 132    | 46         | 1.920         | PG        | UMBERTIDE |          | No                            | 27/09/1979           | TRASFERIMENTO A TITOLO GRATUITO | Valore catastale   | 403,00   | 403,00   | REGIONE     |      |
| 36035  | TERRENI AGRICOLI   | 1.2.2.02.13.01.001  | Disponibile  | 133    | 16         | 8.290         | PG        | UMBERTIDE |          | No                            | 27/09/1979           | TRASFERIMENTO A TITOLO GRATUITO | Valore catastale   | 417,63   | 417,63   | REGIONE     |      |
| 35922  | TERRENI AGRICOLI   | 1.2.2.02.13.01.001  | Disponibile  | 114    | 108        | 860           | PG        | UMBERTIDE |          | No                            | 27/09/1979           | TRASFERIMENTO A TITOLO GRATUITO | Valore catastale   | 180,38   | 180,38   | REGIONE     |      |
| 35929  | TERRENI AGRICOLI   | 1.2.2.02.13.01.001  | Disponibile  | 114    | 115        | 13.630        | PG        | UMBERTIDE |          | No                            | 27/09/1979           | TRASFERIMENTO A TITOLO GRATUITO | Valore catastale   | 1.829,75   | 1.829,75   | REGIONE     |      |
| 35938  | TERRENI AGRICOLI   | 1.2.2.02.13.01.001  | Disponibile  | 114    | 123        | 1.510         | PG        | UMBERTIDE |          | No                            | 27/09/1979           | TRASFERIMENTO A TITOLO GRATUITO | Valore catastale   | 190,13   | 190,13   | REGIONE     |      |
| 35917  | TERRENI AGRICOLI   | 1.2.2.02.13.01.001  | Disponibile  | 114    | 102        | 3.720         | PG        | UMBERTIDE |          | No                            | 27/09/1979           | TRASFERIMENTO A TITOLO GRATUITO | Valore catastale   | 936,00   | 936,00   | REGIONE     |      |
| 35943  | TERRENI AGRICOLI   | 1.2.2.02.13.01.001  | Disponibile  | 114    | 130        | 530           | PG        | UMBERTIDE |          | No                            | 27/09/1979           | TRASFERIMENTO A TITOLO GRATUITO | Valore catastale   | 26,00  | 26,00  | REGIONE     |      |
| 35947  | TERRENI AGRICOLI   | 1.2.2.02.13.01.001  | Disponibile  | 114    | 134        | 2.420         | PG        | UMBERTIDE |          | No                            | 27/09/1979           | TRASFERIMENTO A TITOLO GRATUITO | Valore catastale   | 303,88   | 303,88   | REGIONE     |      |
| 35974  | TERRENI AGRICOLI   | 1.2.2.02.13.01.001  | Disponibile  | 115    | 145        | 30.370        | PG        | UMBERTIDE |          | No                            | 27/09/1979           | TRASFERIMENTO A TITOLO GRATUITO | Valore catastale   | 6.371,63   | 6.371,63   | REGIONE     |      |
| 36000  | TERRENI AGRICOLI   | 1.2.2.02.13.01.001  | Disponibile  | 132    | 35         | 660           | PG        | UMBERTIDE |          | No                            | 27/09/1979           | TRASFERIMENTO A TITOLO GRATUITO | Valore catastale   | 32,50  | 32,50  | REGIONE     |      |
| 35961  | TERRENI AGRICOLI   | 1.2.2.02.13.01.001  | Disponibile  | 115    | 114        | 1.660         | PG        | UMBERTIDE |          | No                            | 27/09/1979           | TRASFERIMENTO A TITOLO GRATUITO | Valore catastale   | 139,75   | 139,75   | REGIONE     |      |
| 35965  | TERRENI AGRICOLI   | 1.2.2.02.13.01.001  | Disponibile  | 115    | 121        | 5.100         | PG        | UMBERTIDE |          | No                            | 27/09/1979           | TRASFERIMENTO A TITOLO GRATUITO | Valore catastale   | 1.069,25   | 1.069,25   | REGIONE     |      |
| 35964  | TERRENI AGRICOLI   | 1.2.2.02.13.01.001  | Disponibile  | 115    | 99         | 120           | PG        | UMBERTIDE |          | No                            | 27/09/1979           | TRASFERIMENTO A TITOLO GRATUITO | Valore catastale   | 9,75   | 9,75   | REGIONE     |      |
| 35957  | TERRENI AGRICOLI   | 1.2.2.02.13.01.001  | Disponibile  | 115    | 110        | 1.270         | PG        | UMBERTIDE |          | No                            | 27/09/1979           | TRASFERIMENTO A TITOLO GRATUITO | Valore catastale   | 266,50   | 266,50   | REGIONE     |      |
| 35982  | TERRENI AGRICOLI   | 1.2.2.02.13.01.001  | Disponibile  | 112    | 192        | 1.170         | PG        | UMBERTIDE |          | No                            | 27/09/1979           | TRASFERIMENTO A TITOLO GRATUITO | Valore catastale   | 294,13   | 294,13   | REGIONE     |      |
| 35985  | TERRENI AGRICOLI   | 1.2.2.02.13.01.001  | Disponibile  | 114    | 59         | 1.820         | PG        | UMBERTIDE |          | No                            | 27/09/1979           | TRASFERIMENTO A TITOLO GRATUITO | Valore catastale   | 152,75   | 152,75   | REGIONE     |      |
| 36011  | TERRENI AGRICOLI   | 1.2.2.02.13.01.001  | Disponibile  | 132    | 55         | 2.800         | PG        | UMBERTIDE |          | No                            | 27/09/1979           | TRASFERIMENTO A TITOLO GRATUITO | Valore catastale   | 705,25   | 705,25   | REGIONE     |      |

**PATRIMONIO IMMOBILIARE REGIONE UMBRIA**  
**Prospetto Terreni al 31/12/2017**

| Numero identificativo (da sistema di riferimento) | Classificazione secondo il piano dei conti dello Stato Patrimoniale in base al D.lgs. 118/2011 (descrizione) | Classificazione secondo il piano dei conti dello Stato Patrimoniale in base al D.lgs. 118/2011 (Codice) | Classificazione ai sensi del codice civile (denominata disponibile, indisponibile) | Foglio | Particella | Superficie mq | Provincia | Comune    | Località | Bene soggetto ad ammortamento | Data di acquisizione | Modalità di acquisizione        | Criterio di valutazione secondo i principi del D.lgs. 118/2011 | Valore dell'immobile secondo i principi del D.lgs. 118/2011 al 31/12/2017 (euro) | Valore dell'immobile secondo i principi del D.lgs. 118/2011 al 31/12/2016 (euro) | Eme Gestore | Note |
|---|--|---|--|--------|------------|---------------|-----------|-----------|----------|-------------------------------|----------------------|---------------------------------|--|--|--|-------------|------|
| 36016   | TERRENI AGRICOLI   | 1.2.2.02.13.01.001  | Disponibile  | 132    | 76         | 260           | PG        | UMBERTIDE |          | No                            | 27/09/1979           | TRASFERIMENTO A TITOLO GRATUITO | Valore catastale   | 55,25  | 55,25  | REGIONE     |      |
| 36022   | TERRENI AGRICOLI   | 1.2.2.02.13.01.001  | Disponibile  | 132    | 501        | 884           | PG        | UMBERTIDE |          | No                            | 27/09/1979           | TRASFERIMENTO A TITOLO GRATUITO | Valore catastale   | 74,75  | 74,75  | REGIONE     |      |
| 36025   | TERRENI AGRICOLI   | 1.2.2.02.13.01.001  | Disponibile  | 133    | 2          | 6.120         | PG        | UMBERTIDE |          | No                            | 27/09/1979           | TRASFERIMENTO A TITOLO GRATUITO | Valore catastale   | 513,50   | 513,50   | REGIONE     |      |
| 36051   | TERRENI AGRICOLI   | 1.2.2.02.13.01.001  | Disponibile  | 134    | 33         | 29.160        | PG        | UMBERTIDE |          | No                            | 27/09/1979           | TRASFERIMENTO A TITOLO GRATUITO | Valore catastale   | 3.674,13   | 3.674,13   | REGIONE     |      |
| 36040   | TERRENI AGRICOLI   | 1.2.2.02.13.01.001  | Disponibile  | 133    | 22         | 210           | PG        | UMBERTIDE |          | No                            | 27/09/1979           | TRASFERIMENTO A TITOLO GRATUITO | Valore catastale   | 53,63  | 53,63  | REGIONE     |      |
| 36041   | TERRENI AGRICOLI   | 1.2.2.02.13.01.001  | Disponibile  | 133    | 26         | 961           | PG        | UMBERTIDE |          | No                            | 27/09/1979           | TRASFERIMENTO A TITOLO GRATUITO | Valore catastale   | 128,38   | 128,38   | REGIONE     |      |
| 35889   | TERRENI AGRICOLI   | 1.2.2.02.13.01.001  | Disponibile  | 114    | 83         | 1.330         | PG        | UMBERTIDE |          | No                            | 27/09/1979           | TRASFERIMENTO A TITOLO GRATUITO | Valore catastale   | 112,13   | 112,13   | REGIONE     |      |
| 35898   | TERRENI AGRICOLI   | 1.2.2.02.13.01.001  | Disponibile  | 114    | 92         | 470           | PG        | UMBERTIDE |          | No                            | 27/09/1979           | TRASFERIMENTO A TITOLO GRATUITO | Valore catastale   | 39,00  | 39,00  | REGIONE     |      |
| 35911   | TERRENI AGRICOLI   | 1.2.2.02.13.01.001  | Disponibile  | 114    | 95         | 3.150         | PG        | UMBERTIDE |          | No                            | 27/09/1979           | TRASFERIMENTO A TITOLO GRATUITO | Valore catastale   | 793,00   | 793,00   | REGIONE     |      |
| 35915   | TERRENI AGRICOLI   | 1.2.2.02.13.01.001  | Disponibile  | 114    | 100        | 2.150         | PG        | UMBERTIDE |          | No                            | 27/09/1979           | TRASFERIMENTO A TITOLO GRATUITO | Valore catastale   | 541,13   | 541,13   | REGIONE     |      |
| 35893   | TERRENI AGRICOLI   | 1.2.2.02.13.01.001  | Disponibile  | 114    | 77         | 8.630         | PG        | UMBERTIDE |          | No                            | 27/09/1979           | TRASFERIMENTO A TITOLO GRATUITO | Valore catastale   | 2.172,63   | 2.172,63   | REGIONE     |      |
| 35890   | TERRENI AGRICOLI   | 1.2.2.02.13.01.001  | Disponibile  | 114    | 74         | 25.770        | PG        | UMBERTIDE |          | No                            | 27/09/1979           | TRASFERIMENTO A TITOLO GRATUITO | Valore catastale   | 5.406,38   | 5.406,38   | REGIONE     |      |
| 35897   | TERRENI AGRICOLI   | 1.2.2.02.13.01.001  | Disponibile  | 132    | 29         | 55.800        | PG        | UMBERTIDE |          | No                            | 27/09/1979           | TRASFERIMENTO A TITOLO GRATUITO | Valore catastale   | 4.683,25   | 4.683,25   | REGIONE     |      |
| 36021   | TERRENI AGRICOLI   | 1.2.2.02.13.01.001  | Disponibile  | 132    | 81         | 14.820        | PG        | UMBERTIDE |          | No                            | 27/09/1979           | TRASFERIMENTO A TITOLO GRATUITO | Valore catastale   | 497,25   | 497,25   | REGIONE     |      |
| 35923   | TERRENI AGRICOLI   | 1.2.2.02.13.01.001  | Disponibile  | 114    | 109        | 10.330        | PG        | UMBERTIDE |          | No                            | 27/09/1979           | TRASFERIMENTO A TITOLO GRATUITO | Valore catastale   | 2.601,63   | 2.601,63   | REGIONE     |      |
| 35930   | TERRENI AGRICOLI   | 1.2.2.02.13.01.001  | Disponibile  | 114    | 116        | 10.190        | PG        | UMBERTIDE |          | No                            | 27/09/1979           | TRASFERIMENTO A TITOLO GRATUITO | Valore catastale   | 1.282,13   | 1.282,13   | REGIONE     |      |
| 36053   | TERRENI AGRICOLI   | 1.2.2.02.13.01.001  | Disponibile  | 134    | 42         | 1.250         | PG        | UMBERTIDE |          | No                            | 27/09/1979           | TRASFERIMENTO A TITOLO GRATUITO | Valore catastale   | 157,63   | 157,63   | REGIONE     |      |
| 35937   | TERRENI AGRICOLI   | 1.2.2.02.13.01.001  | Disponibile  | 114    | 124        | 19.070        | PG        | UMBERTIDE |          | No                            | 27/09/1979           | TRASFERIMENTO A TITOLO GRATUITO | Valore catastale   | 4.000,75   | 4.000,75   | REGIONE     |      |
| 35913   | TERRENI AGRICOLI   | 1.2.2.02.13.01.001  | Disponibile  | 114    | 97         | 370           | PG        | UMBERTIDE |          | No                            | 27/09/1979           | TRASFERIMENTO A TITOLO GRATUITO | Valore catastale   | 78,00  | 78,00  | REGIONE     |      |
| 35980   | TERRENI AGRICOLI   | 1.2.2.02.13.01.001  | Disponibile  | 115    | 113        | 5.790         | PG        | UMBERTIDE |          | No                            | 27/09/1979           | TRASFERIMENTO A TITOLO GRATUITO | Valore catastale   | 1.215,50   | 1.215,50   | REGIONE     |      |
| 35907   | TERRENI AGRICOLI   | 1.2.2.02.13.01.001  | Disponibile  | 114    | 91         | 7.480         | PG        | UMBERTIDE |          | No                            | 27/09/1979           | TRASFERIMENTO A TITOLO GRATUITO | Valore catastale   | 1.569,75   | 1.569,75   | REGIONE     |      |
| 35942   | TERRENI AGRICOLI   | 1.2.2.02.13.01.001  | Disponibile  | 114    | 129        | 1.150         | PG        | UMBERTIDE |          | No                            | 27/09/1979           | TRASFERIMENTO A TITOLO GRATUITO | Valore catastale   | 95,88  | 95,88  | REGIONE     |      |
| 35980   | TERRENI AGRICOLI   | 1.2.2.02.13.01.001  | Disponibile  | 115    | 151        | 630           | PG        | UMBERTIDE |          | No                            | 27/09/1979           | TRASFERIMENTO A TITOLO GRATUITO | Valore catastale   | 53,63  | 53,63  | REGIONE     |      |
| 35986   | TERRENI AGRICOLI   | 1.2.2.02.13.01.001  | Disponibile  | 115    | 158        | 5.370         | PG        | UMBERTIDE |          | No                            | 27/09/1979           | TRASFERIMENTO A TITOLO GRATUITO | Valore catastale   | 1.126,13   | 1.126,13   | REGIONE     |      |
| 35991   | TERRENI AGRICOLI   | 1.2.2.02.13.01.001  | Disponibile  | 132    | 16         | 960           | PG        | UMBERTIDE |          | No                            | 27/09/1979           | TRASFERIMENTO A TITOLO GRATUITO | Valore catastale   | 201,50   | 201,50   | REGIONE     |      |
| 35998   | TERRENI AGRICOLI   | 1.2.2.02.13.01.001  | Disponibile  | 132    | 30         | 6.420         | PG        | UMBERTIDE |          | No                            | 27/09/1979           | TRASFERIMENTO A TITOLO GRATUITO | Valore catastale   | 1.347,13   | 1.347,13   | REGIONE     |      |
| 36018   | TERRENI AGRICOLI   | 1.2.2.02.13.01.001  | Disponibile  | 132    | 78         | 15.630        | PG        | UMBERTIDE |          | No                            | 27/09/1979           | TRASFERIMENTO A TITOLO GRATUITO | Valore catastale   | 3.986,13   | 3.986,13   | REGIONE     |      |
| 35988   | TERRENI AGRICOLI   | 1.2.2.02.13.01.001  | Disponibile  | 114    | 71         | 53            | PG        | UMBERTIDE |          | No                            | 27/09/1979           | TRASFERIMENTO A TITOLO GRATUITO | Valore catastale   | 3,25   | 3,25   | REGIONE     |      |
| 35951   | TERRENI AGRICOLI   | 1.2.2.02.13.01.001  | Disponibile  | 115    | 80         | 11.770        | PG        | UMBERTIDE |          | No                            | 27/09/1979           | TRASFERIMENTO A TITOLO GRATUITO | Valore catastale   | 988,00   | 988,00   | REGIONE     |      |
| 35952   | TERRENI AGRICOLI   | 1.2.2.02.13.01.001  | Disponibile  | 115    | 81         | 2.390         | PG        | UMBERTIDE |          | No                            | 27/09/1979           | TRASFERIMENTO A TITOLO GRATUITO | Valore catastale   | 199,88   | 199,88   | REGIONE     |      |
| 35984   | TERRENI AGRICOLI   | 1.2.2.02.13.01.001  | Disponibile  | 112    | 204        | 4.620         | PG        | UMBERTIDE |          | No                            | 27/09/1979           | TRASFERIMENTO A TITOLO GRATUITO | Valore catastale   | 1.163,50   | 1.163,50   | REGIONE     |      |
| 35986   | TERRENI AGRICOLI   | 1.2.2.02.13.01.001  | Disponibile  | 114    | 59         | 43.640        | PG        | UMBERTIDE |          | No                            | 27/09/1979           | TRASFERIMENTO A TITOLO GRATUITO | Valore catastale   | 5.494,13   | 5.494,13   | REGIONE     |      |
| 35955   | TERRENI AGRICOLI   | 1.2.2.02.13.01.001  | Disponibile  | 115    | 101        | 33.900        | PG        | UMBERTIDE |          | No                            | 27/09/1979           | TRASFERIMENTO A TITOLO GRATUITO | Valore catastale   | 2.845,38   | 2.845,38   | REGIONE     |      |

**PATRIMONIO IMMOBILIARE REGIONE UMBRIA**  
**Prospetto Terreni al 31/12/2017**

| Numero identificativo (da sistema informativo) | Classificazione secondo il piano dei conti dello Stato Patrimoniale in base al D.lgs. 118/2011 (descrizione) | Classificazione secondo il piano dei conti dello Stato Patrimoniale in base al D.lgs. 118/2011 (Codice) | Classificazione ai sensi del codice civile (demone/indisponibile, indisponibile) | Foglio | Particella | Superficie mq | Provincia | Comune    | Località | Bene soggetto ad ammortamento | Data di acquisizione | Modalità di acquisizione        | Criterio di valutazione secondo i principi del D.lgs. 118/2011 | Valore dell'immobile secondo i principi del D.lgs. 118/2011 al 31/12/2017 (euro) | Valore dell'immobile secondo i principi del D.lgs. 118/2011 al 31/12/2016 (euro) | Eme Gestore                 | Note |
|--|--|---|--|--------|------------|---------------|-----------|-----------|----------|-------------------------------|----------------------|---------------------------------|--|--|--|-----------------------------|------|
| 36004  | TERRENI AGRICOLI   | 1.2.2.02.13.01.001  | Disponibile  | 132    | 41         | 720           | PG        | UMBERTIDE |          | No                            | 27/09/1979           | TRASFERIMENTO A TITOLO GRATUITO | Valore catastale   | 60,13  | 60,13  | REGIONE                     |      |
| 36005  | TERRENI AGRICOLI   | 1.2.2.02.13.01.001  | Disponibile  | 132    | 42         | 14.670        | PG        | UMBERTIDE |          | No                            | 27/09/1979           | TRASFERIMENTO A TITOLO GRATUITO | Valore catastale   | 1.231,75   | 1.231,75   | REGIONE                     |      |
| 36019  | TERRENI AGRICOLI   | 1.2.2.02.13.01.001  | Disponibile  | 132    | 79         | 160           | PG        | UMBERTIDE |          | No                            | 27/09/1979           | TRASFERIMENTO A TITOLO GRATUITO | Valore catastale   | 13,00  | 13,00  | REGIONE                     |      |
| 35948  | TERRENI AGRICOLI   | 1.2.2.02.13.01.001  | Disponibile  | 114    | 135        | 18.660        | PG        | UMBERTIDE |          | No                            | 27/09/1979           | TRASFERIMENTO A TITOLO GRATUITO | Valore catastale   | 2.349,75   | 2.349,75   | REGIONE                     |      |
| 35919  | TERRENI AGRICOLI   | 1.2.2.02.13.01.001  | Disponibile  | 114    | 104        | 8.180         | PG        | UMBERTIDE |          | No                            | 27/09/1979           | TRASFERIMENTO A TITOLO GRATUITO | Valore catastale   | 1.030,25   | 1.030,25   | REGIONE                     |      |
| 35939  | TERRENI AGRICOLI   | 1.2.2.02.13.01.001  | Disponibile  | 114    | 126        | 6.170         | PG        | UMBERTIDE |          | No                            | 27/09/1979           | TRASFERIMENTO A TITOLO GRATUITO | Valore catastale   | 518,38   | 518,38   | REGIONE                     |      |
| 35940  | TERRENI AGRICOLI   | 1.2.2.02.13.01.001  | Disponibile  | 114    | 127        | 7.090         | PG        | UMBERTIDE |          | No                            | 27/09/1979           | TRASFERIMENTO A TITOLO GRATUITO | Valore catastale   | 594,75   | 594,75   | REGIONE                     |      |
| 35987  | TERRENI AGRICOLI   | 1.2.2.02.13.01.001  | Disponibile  | 114    | 81         | 8.530         | PG        | UMBERTIDE |          | No                            | 27/09/1979           | TRASFERIMENTO A TITOLO GRATUITO | Valore catastale   | 1.789,13   | 1.789,13   | REGIONE                     |      |
| 35924  | TERRENI AGRICOLI   | 1.2.2.02.13.01.001  | Disponibile  | 114    | 110        | 2.250         | PG        | UMBERTIDE |          | No                            | 27/09/1979           | TRASFERIMENTO A TITOLO GRATUITO | Valore catastale   | 472,88   | 472,88   | REGIONE                     |      |
| 35927  | TERRENI AGRICOLI   | 1.2.2.02.13.01.001  | Disponibile  | 114    | 113        | 9.470         | PG        | UMBERTIDE |          | No                            | 27/09/1979           | TRASFERIMENTO A TITOLO GRATUITO | Valore catastale   | 794,63   | 794,63   | REGIONE                     |      |
| 35984  | TERRENI AGRICOLI   | 1.2.2.02.13.01.001  | Disponibile  | 114    | 121        | 4.530         | PG        | UMBERTIDE |          | No                            | 27/09/1979           | TRASFERIMENTO A TITOLO GRATUITO | Valore catastale   | 570,38   | 570,38   | REGIONE                     |      |
| 35935  | TERRENI AGRICOLI   | 1.2.2.02.13.01.001  | Disponibile  | 114    | 122        | 18.850        | PG        | UMBERTIDE |          | No                            | 27/09/1979           | TRASFERIMENTO A TITOLO GRATUITO | Valore catastale   | 3.955,25   | 3.955,25   | REGIONE                     |      |
| 35981  | TERRENI AGRICOLI   | 1.2.2.02.13.01.001  | Disponibile  | 114    | 75         | 4.870         | PG        | UMBERTIDE |          | No                            | 27/09/1979           | TRASFERIMENTO A TITOLO GRATUITO | Valore catastale   | 1.022,13   | 1.022,13   | REGIONE                     |      |
| 35986  | TERRENI AGRICOLI   | 1.2.2.02.13.01.001  | Disponibile  | 114    | 80         | 80.240        | PG        | UMBERTIDE |          | No                            | 27/09/1979           | TRASFERIMENTO A TITOLO GRATUITO | Valore catastale   | 6.734,00   | 6.734,00   | REGIONE                     |      |
| 35988  | TERRENI AGRICOLI   | 1.2.2.02.13.01.001  | Disponibile  | 114    | 82         | 1.810         | PG        | UMBERTIDE |          | No                            | 27/09/1979           | TRASFERIMENTO A TITOLO GRATUITO | Valore catastale   | 151,13   | 151,13   | REGIONE                     |      |
| 35904  | TERRENI AGRICOLI   | 1.2.2.02.13.01.001  | Disponibile  | 114    | 88         | 18.240        | PG        | UMBERTIDE |          | No                            | 27/09/1979           | TRASFERIMENTO A TITOLO GRATUITO | Valore catastale   | 1.538,88   | 1.538,88   | REGIONE                     |      |
| 36091  | TERRENI AGRICOLI   | 1.2.2.02.13.01.001  | Disponibile  | 42     | 22         | 2.390         | PG        | VALTOPINA |          | No                            | 20/02/2007           | DEVOLUZIONE                     | Valore catastale   | 381,88   | 381,88   | REGIONE                     |      |
| 36092  | TERRENI AGRICOLI   | 1.2.2.02.13.01.001  | Disponibile  | 42     | 72         | 720           | PG        | VALTOPINA |          | No                            | 20/02/2007           | DEVOLUZIONE                     | Valore catastale   | 326,63   | 326,63   | REGIONE                     |      |
| 36092  | TERRENI AGRICOLI   | 1.2.2.02.13.01.001  | Indisponibile  | 3      | 45         | 19.110        | TR        | ALLERONA  |          | No                            | 10/07/1975           | TRASFERIMENTO A TITOLO GRATUITO | Valore catastale   | 8.820,50   | 8.820,50   | AGENZIA FORESTALE REGIONALE |      |
| 36083  | TERRENI AGRICOLI   | 1.2.2.02.13.01.001  | Indisponibile  | 3      | 48         | 2.290         | TR        | ALLERONA  |          | No                            | 10/07/1975           | TRASFERIMENTO A TITOLO GRATUITO | Valore catastale   | 766,63   | 766,63   | AGENZIA FORESTALE REGIONALE |      |
| 36084  | TERRENI AGRICOLI   | 1.2.2.02.13.01.001  | Indisponibile  | 3      | 71         | 61.960        | TR        | ALLERONA  |          | No                            | 10/07/1975           | TRASFERIMENTO A TITOLO GRATUITO | Valore catastale   | 2.600,00   | 2.600,00   | AGENZIA FORESTALE REGIONALE |      |
| 36085  | TERRENI AGRICOLI   | 1.2.2.02.13.01.001  | Indisponibile  | 3      | 75         | 2.960         | TR        | ALLERONA  |          | No                            | 10/07/1975           | TRASFERIMENTO A TITOLO GRATUITO | Valore catastale   | 123,50   | 123,50   | AGENZIA FORESTALE REGIONALE |      |
| 36086  | TERRENI AGRICOLI   | 1.2.2.02.13.01.001  | Indisponibile  | 3      | 76         | 4.970         | TR        | ALLERONA  |          | No                            | 10/07/1975           | TRASFERIMENTO A TITOLO GRATUITO | Valore catastale   | 292,50   | 292,50   | AGENZIA FORESTALE REGIONALE |      |
| 36087  | TERRENI AGRICOLI   | 1.2.2.02.13.01.001  | Indisponibile  | 3      | 82         | 95.350        | TR        | ALLERONA  |          | No                            | 10/07/1975           | TRASFERIMENTO A TITOLO GRATUITO | Valore catastale   | 44.011,50  | 44.011,50  | AGENZIA FORESTALE REGIONALE |      |
| 36088  | TERRENI AGRICOLI   | 1.2.2.02.13.01.001  | Indisponibile  | 3      | 93         | 4.790         | TR        | ALLERONA  |          | No                            | 10/07/1975           | TRASFERIMENTO A TITOLO GRATUITO | Valore catastale   | 281,13   | 281,13   | AGENZIA FORESTALE REGIONALE |      |
| 36070  | TERRENI AGRICOLI   | 1.2.2.02.13.01.001  | Indisponibile  | 3      | 97         | 43.900        | TR        | ALLERONA  |          | No                            | 10/07/1975           | TRASFERIMENTO A TITOLO GRATUITO | Valore catastale   | 14.703,00  | 14.703,00  | AGENZIA FORESTALE REGIONALE |      |
| 36071  | TERRENI AGRICOLI   | 1.2.2.02.13.01.001  | Indisponibile  | 3      | 98         | 23.670        | TR        | ALLERONA  |          | No                            | 10/07/1975           | TRASFERIMENTO A TITOLO GRATUITO | Valore catastale   | 3.376,75   | 3.376,75   | AGENZIA FORESTALE REGIONALE |      |
| 36072  | TERRENI AGRICOLI   | 1.2.2.02.13.01.001  | Indisponibile  | 3      | 99         | 5.100         | TR        | ALLERONA  |          | No                            | 10/07/1975           | TRASFERIMENTO A TITOLO GRATUITO | Valore catastale   | 3.638,38   | 3.638,38   | AGENZIA FORESTALE REGIONALE |      |
| 36073  | TERRENI AGRICOLI   | 1.2.2.02.13.01.001  | Indisponibile  | 3      | 100        | 6.170         | TR        | ALLERONA  |          | No                            | 10/07/1975           | TRASFERIMENTO A TITOLO GRATUITO | Valore catastale   | 1.295,13   | 1.295,13   | AGENZIA FORESTALE REGIONALE |      |
| 36074  | TERRENI AGRICOLI   | 1.2.2.02.13.01.001  | Indisponibile  | 3      | 101        | 280           | TR        | ALLERONA  |          | No                            | 10/07/1975           | TRASFERIMENTO A TITOLO GRATUITO | Valore catastale   | 0,00   | 0,00   | AGENZIA FORESTALE REGIONALE |      |
| 36075  | TERRENI AGRICOLI   | 1.2.2.02.13.01.001  | Indisponibile  | 3      | 108        | 217.750       | TR        | ALLERONA  |          | No                            | 10/07/1975           | TRASFERIMENTO A TITOLO GRATUITO | Valore catastale   | 25.594,00  | 25.594,00  | AGENZIA FORESTALE REGIONALE |      |
| 36076  | TERRENI AGRICOLI   | 1.2.2.02.13.01.001  | Indisponibile  | 3      | 109        | 3.265         | TR        | ALLERONA  |          | No                            | 10/07/1975           | TRASFERIMENTO A TITOLO GRATUITO | Valore catastale   | 274,63   | 274,63   | AGENZIA FORESTALE REGIONALE |      |
| 36077  | TERRENI AGRICOLI   | 1.2.2.02.13.01.001  | Indisponibile  | 3      | 110        | 10.470        | TR        | ALLERONA  |          | No                            | 10/07/1975           | TRASFERIMENTO A TITOLO GRATUITO | Valore catastale   | 5.271,50   | 5.271,50   | AGENZIA FORESTALE REGIONALE |      |

**PATRIMONIO IMMOBILIARE REGIONE UMBRIA**  
**Prospetto Terreni al 31/12/2017**

| Numero identificativo (da sistema informativo) | Classificazione secondo il piano dei conti dello Stato Patrimoniale in base al D.lgs. 118/2011 (descrizione) | Classificazione secondo il piano dei conti dello Stato Patrimoniale in base al D.lgs. 118/2011 (Codice) | Classificazione ai sensi del codice civile (demaniale, disponibile, indisponibile) | Foglio | Particella | Superficie mq | Provincia | Comune   | Località | Bene soggetto ad ammortamento | Data di acquisizione | Modalità di acquisizione        | Criterio di valutazione secondo i principi del D.lgs. 118/2011 | Valore dell'immobile secondo i principi del D.lgs. 118/2011 al 31/12/2017 (euro) | Valore dell'immobile secondo i principi del D.lgs. 118/2011 al 31/12/2016 (euro) | Eme Gestore                 | Note |
|--|--|---|--|--------|------------|---------------|-----------|----------|----------|-------------------------------|----------------------|---------------------------------|--|--|--|-----------------------------|------|
| 36578  | TERRENI AGRICOLI   | 1.2.2.02.13.01.001  | Indisponibile  | 3      | 111        | 4.990         | TR        | ALLERONA |          | No                            | 10/07/1975           | TRASFERIMENTO A TITOLO GRATUITO | Valore catastale   | 2.512,25   | 2.512,25   | AGENZIA FORESTALE REGIONALE |      |
| 36579  | TERRENI AGRICOLI   | 1.2.2.02.13.01.001  | Indisponibile  | 3      | 304        | 10.321        | TR        | ALLERONA |          | No                            | 10/07/1975           | TRASFERIMENTO A TITOLO GRATUITO | Valore catastale   | 3.531,13   | 3.531,13   | AGENZIA FORESTALE REGIONALE |      |
| 36580  | TERRENI AGRICOLI   | 1.2.2.02.13.01.001  | Indisponibile  | 3      | 116        | 53.900        | TR        | ALLERONA |          | No                            | 10/07/1975           | TRASFERIMENTO A TITOLO GRATUITO | Valore catastale   | 7.632,63   | 7.632,63   | AGENZIA FORESTALE REGIONALE |      |
| 36581  | TERRENI AGRICOLI   | 1.2.2.02.13.01.001  | Indisponibile  | 3      | 117        | 3.050         | TR        | ALLERONA |          | No                            | 10/07/1975           | TRASFERIMENTO A TITOLO GRATUITO | Valore catastale   | 2.278,25   | 2.278,25   | AGENZIA FORESTALE REGIONALE |      |
| 36582  | TERRENI AGRICOLI   | 1.2.2.02.13.01.001  | Indisponibile  | 3      | 118        | 4.740         | TR        | ALLERONA |          | No                            | 10/07/1975           | TRASFERIMENTO A TITOLO GRATUITO | Valore catastale   | 2.187,25   | 2.187,25   | AGENZIA FORESTALE REGIONALE |      |
| 36583  | TERRENI AGRICOLI   | 1.2.2.02.13.01.001  | Indisponibile  | 3      | 119        | 970           | TR        | ALLERONA |          | No                            | 10/07/1975           | TRASFERIMENTO A TITOLO GRATUITO | Valore catastale   | 692,25   | 692,25   | AGENZIA FORESTALE REGIONALE |      |
| 36584  | TERRENI AGRICOLI   | 1.2.2.02.13.01.001  | Indisponibile  | 3      | 120        | 5.980         | TR        | ALLERONA |          | No                            | 10/07/1975           | TRASFERIMENTO A TITOLO GRATUITO | Valore catastale   | 2.006,88   | 2.006,88   | AGENZIA FORESTALE REGIONALE |      |
| 36585  | TERRENI AGRICOLI   | 1.2.2.02.13.01.001  | Indisponibile  | 3      | 121        | 1.670         | TR        | ALLERONA |          | No                            | 10/07/1975           | TRASFERIMENTO A TITOLO GRATUITO | Valore catastale   | 69,88  | 69,88  | AGENZIA FORESTALE REGIONALE |      |
| 36586  | TERRENI AGRICOLI   | 1.2.2.02.13.01.001  | Indisponibile  | 3      | 124        | 7.710         | TR        | ALLERONA |          | No                            | 10/07/1975           | TRASFERIMENTO A TITOLO GRATUITO | Valore catastale   | 1.100,13   | 1.100,13   | AGENZIA FORESTALE REGIONALE |      |
| 36587  | TERRENI AGRICOLI   | 1.2.2.02.13.01.001  | Indisponibile  | 3      | 125        | 14.090        | TR        | ALLERONA |          | No                            | 10/07/1975           | TRASFERIMENTO A TITOLO GRATUITO | Valore catastale   | 6.503,25   | 6.503,25   | AGENZIA FORESTALE REGIONALE |      |
| 36588  | TERRENI AGRICOLI   | 1.2.2.02.13.01.001  | Indisponibile  | 3      | 126        | 10.120        | TR        | ALLERONA |          | No                            | 10/07/1975           | TRASFERIMENTO A TITOLO GRATUITO | Valore catastale   | 4.671,88   | 4.671,88   | AGENZIA FORESTALE REGIONALE |      |
| 36589  | TERRENI AGRICOLI   | 1.2.2.02.13.01.001  | Indisponibile  | 3      | 127        | 24.640        | TR        | ALLERONA |          | No                            | 10/07/1975           | TRASFERIMENTO A TITOLO GRATUITO | Valore catastale   | 5.189,13   | 5.189,13   | AGENZIA FORESTALE REGIONALE |      |
| 36590  | TERRENI AGRICOLI   | 1.2.2.02.13.01.001  | Indisponibile  | 3      | 128        | 2.650         | TR        | ALLERONA |          | No                            | 10/07/1975           | TRASFERIMENTO A TITOLO GRATUITO | Valore catastale   | 312,00   | 312,00   | AGENZIA FORESTALE REGIONALE |      |
| 36591  | TERRENI AGRICOLI   | 1.2.2.02.13.01.001  | Indisponibile  | 3      | 129        | 5.470         | TR        | ALLERONA |          | No                            | 10/07/1975           | TRASFERIMENTO A TITOLO GRATUITO | Valore catastale   | 229,13   | 229,13   | AGENZIA FORESTALE REGIONALE |      |
| 36592  | TERRENI AGRICOLI   | 1.2.2.02.13.01.001  | Indisponibile  | 3      | 131        | 25.940        | TR        | ALLERONA |          | No                            | 10/07/1975           | TRASFERIMENTO A TITOLO GRATUITO | Valore catastale   | 1.088,75   | 1.088,75   | AGENZIA FORESTALE REGIONALE |      |
| 36593  | TERRENI AGRICOLI   | 1.2.2.02.13.01.001  | Indisponibile  | 3      | 132        | 42.800        | TR        | ALLERONA |          | No                            | 10/07/1975           | TRASFERIMENTO A TITOLO GRATUITO | Valore catastale   | 14.300,00  | 14.300,00  | AGENZIA FORESTALE REGIONALE |      |
| 36594  | TERRENI AGRICOLI   | 1.2.2.02.13.01.001  | Indisponibile  | 3      | 133        | 8.830         | TR        | ALLERONA |          | No                            | 10/07/1975           | TRASFERIMENTO A TITOLO GRATUITO | Valore catastale   | 4.446,00   | 4.446,00   | AGENZIA FORESTALE REGIONALE |      |
| 36595  | TERRENI AGRICOLI   | 1.2.2.02.13.01.001  | Indisponibile  | 3      | 134        | 9.310         | TR        | ALLERONA |          | No                            | 10/07/1975           | TRASFERIMENTO A TITOLO GRATUITO | Valore catastale   | 1.953,25   | 1.953,25   | AGENZIA FORESTALE REGIONALE |      |
| 36596  | TERRENI AGRICOLI   | 1.2.2.02.13.01.001  | Indisponibile  | 3      | 136        | 21.310        | TR        | ALLERONA |          | No                            | 10/07/1975           | TRASFERIMENTO A TITOLO GRATUITO | Valore catastale   | 16.095,63  | 16.095,63  | AGENZIA FORESTALE REGIONALE |      |
| 36597  | TERRENI AGRICOLI   | 1.2.2.02.13.01.001  | Indisponibile  | 3      | 137        | 6.380         | TR        | ALLERONA |          | No                            | 10/07/1975           | TRASFERIMENTO A TITOLO GRATUITO | Valore catastale   | 2.141,75   | 2.141,75   | AGENZIA FORESTALE REGIONALE |      |
| 36598  | TERRENI AGRICOLI   | 1.2.2.02.13.01.001  | Indisponibile  | 3      | 140        | 17.630        | TR        | ALLERONA |          | No                            | 10/07/1975           | TRASFERIMENTO A TITOLO GRATUITO | Valore catastale   | 8.230,63   | 8.230,63   | AGENZIA FORESTALE REGIONALE |      |
| 36599  | TERRENI AGRICOLI   | 1.2.2.02.13.01.001  | Indisponibile  | 3      | 141        | 9.800         | TR        | ALLERONA |          | No                            | 10/07/1975           | TRASFERIMENTO A TITOLO GRATUITO | Valore catastale   | 3.290,63   | 3.290,63   | AGENZIA FORESTALE REGIONALE |      |
| 36600  | TERRENI AGRICOLI   | 1.2.2.02.13.01.001  | Indisponibile  | 3      | 142        | 70.320        | TR        | ALLERONA |          | No                            | 10/07/1975           | TRASFERIMENTO A TITOLO GRATUITO | Valore catastale   | 8.245,25   | 8.245,25   | AGENZIA FORESTALE REGIONALE |      |
| 36601  | TERRENI AGRICOLI   | 1.2.2.02.13.01.001  | Indisponibile  | 3      | 143        | 5.690         | TR        | ALLERONA |          | No                            | 10/07/1975           | TRASFERIMENTO A TITOLO GRATUITO | Valore catastale   | 846,63   | 846,63   | AGENZIA FORESTALE REGIONALE |      |
| 36602  | TERRENI AGRICOLI   | 1.2.2.02.13.01.001  | Indisponibile  | 3      | 144        | 2.280         | TR        | ALLERONA |          | No                            | 10/07/1975           | TRASFERIMENTO A TITOLO GRATUITO | Valore catastale   | 477,75   | 477,75   | AGENZIA FORESTALE REGIONALE |      |
| 36603  | TERRENI AGRICOLI   | 1.2.2.02.13.01.001  | Indisponibile  | 3      | 146        | 73.020        | TR        | ALLERONA |          | No                            | 10/07/1975           | TRASFERIMENTO A TITOLO GRATUITO | Valore catastale   | 6.127,88   | 6.127,88   | AGENZIA FORESTALE REGIONALE |      |
| 36604  | TERRENI AGRICOLI   | 1.2.2.02.13.01.001  | Indisponibile  | 3      | 147        | 199.540       | TR        | ALLERONA |          | No                            | 10/07/1975           | TRASFERIMENTO A TITOLO GRATUITO | Valore catastale   | 23.445,50  | 23.445,50  | AGENZIA FORESTALE REGIONALE |      |
| 36605  | TERRENI AGRICOLI   | 1.2.2.02.13.01.001  | Indisponibile  | 3      | 148        | 4.570         | TR        | ALLERONA |          | No                            | 10/07/1975           | TRASFERIMENTO A TITOLO GRATUITO | Valore catastale   | 3.451,50   | 3.451,50   | AGENZIA FORESTALE REGIONALE |      |
| 36606  | TERRENI AGRICOLI   | 1.2.2.02.13.01.001  | Indisponibile  | 3      | 149        | 3.980         | TR        | ALLERONA |          | No                            | 10/07/1975           | TRASFERIMENTO A TITOLO GRATUITO | Valore catastale   | 567,13   | 567,13   | AGENZIA FORESTALE REGIONALE |      |
| 36607  | TERRENI AGRICOLI   | 1.2.2.02.13.01.001  | Indisponibile  | 3      | 150        | 11.450        | TR        | ALLERONA |          | No                            | 10/07/1975           | TRASFERIMENTO A TITOLO GRATUITO | Valore catastale   | 481,00   | 481,00   | AGENZIA FORESTALE REGIONALE |      |
| 36608  | TERRENI AGRICOLI   | 1.2.2.02.13.01.001  | Indisponibile  | 3      | 151        | 11.920        | TR        | ALLERONA |          | No                            | 10/07/1975           | TRASFERIMENTO A TITOLO GRATUITO | Valore catastale   | 9.004,13   | 9.004,13   | AGENZIA FORESTALE REGIONALE |      |
| 36610  | TERRENI AGRICOLI   | 1.2.2.02.13.01.001  | Indisponibile  | 3      | 165        | 680           | TR        | ALLERONA |          | No                            | 10/07/1975           | TRASFERIMENTO A TITOLO GRATUITO | Valore catastale   | 52,00  | 52,00  | AGENZIA FORESTALE REGIONALE |      |
| 36611  | TERRENI AGRICOLI   | 1.2.2.02.13.01.001  | Indisponibile  | 3      | 167        | 220.660       | TR        | ALLERONA |          | No                            | 10/07/1975           | TRASFERIMENTO A TITOLO GRATUITO | Valore catastale   | 18.518,50  | 18.518,50  | AGENZIA FORESTALE REGIONALE |      |

**PATRIMONIO IMMOBILIARE REGIONE UMBRIA**  
**Prospetto Terreni al 31/12/2017**

| Numero identificativo (da sistema informativo) | Classificazione secondo il piano dei conti dello Stato Patrimoniale in base al D.lgs. 118/2011 (descrizione) | Classificazione secondo il piano dei conti dello Stato Patrimoniale in base al D.lgs. 118/2011 (Codice) | Classificazione ai sensi del codice civile (demaniale, disponibile, indisponibile) | Foglio | Particella | Superficie mq | Provincia | Comune   | Località | Bene soggetto ad ammortamento | Data di acquisizione | Modalità di acquisizione        | Criterio di valutazione secondo i principi del D.lgs. 118/2011 | Valore dell'immobile secondo i principi del D.lgs. 118/2011 al 31/12/2017 (euro) | Valore dell'immobile secondo i principi del D.lgs. 118/2011 al 31/12/2016 (euro) | Eme Gestore                 | Note |
|--|--|---|--|--------|------------|---------------|-----------|----------|----------|-------------------------------|----------------------|---------------------------------|--|--|--|-----------------------------|------|
| 36612  | TERRENI AGRICOLI   | 1.2.2.02.13.01.001  | Indisponibile  | 3      | 168        | 198.000       | TR        | ALLERONA |          | No                            | 10/07/1975           | TRASFERIMENTO A TITOLO GRATUITO | Valore catastale   | 23.868,00  | 23.868,00  | AGENZIA FORESTALE REGIONALE |      |
| 36613  | TERRENI AGRICOLI   | 1.2.2.02.13.01.001  | Indisponibile  | 3      | 169        | 169.870       | TR        | ALLERONA |          | No                            | 10/07/1975           | TRASFERIMENTO A TITOLO GRATUITO | Valore catastale   | 25.660,38  | 25.660,38  | AGENZIA FORESTALE REGIONALE |      |
| 36614  | TERRENI AGRICOLI   | 1.2.2.02.13.01.001  | Indisponibile  | 3      | 170        | 18.200        | TR        | ALLERONA |          | No                            | 10/07/1975           | TRASFERIMENTO A TITOLO GRATUITO | Valore catastale   | 2.138,50   | 2.138,50   | AGENZIA FORESTALE REGIONALE |      |
| 36615  | TERRENI AGRICOLI   | 1.2.2.02.13.01.001  | Indisponibile  | 3      | 171        | 11.370        | TR        | ALLERONA |          | No                            | 10/07/1975           | TRASFERIMENTO A TITOLO GRATUITO | Valore catastale   | 5.248,75   | 5.248,75   | AGENZIA FORESTALE REGIONALE |      |
| 36616  | TERRENI AGRICOLI   | 1.2.2.02.13.01.001  | Indisponibile  | 3      | 172        | 1.350         | TR        | ALLERONA |          | No                            | 10/07/1975           | TRASFERIMENTO A TITOLO GRATUITO | Valore catastale   | 159,25   | 159,25   | AGENZIA FORESTALE REGIONALE |      |
| 36617  | TERRENI AGRICOLI   | 1.2.2.02.13.01.001  | Indisponibile  | 3      | 173        | 3.400         | TR        | ALLERONA |          | No                            | 10/07/1975           | TRASFERIMENTO A TITOLO GRATUITO | Valore catastale   | 1.140,75   | 1.140,75   | AGENZIA FORESTALE REGIONALE |      |
| 36618  | TERRENI AGRICOLI   | 1.2.2.02.13.01.001  | Indisponibile  | 3      | 174        | 17.010        | TR        | ALLERONA |          | No                            | 10/07/1975           | TRASFERIMENTO A TITOLO GRATUITO | Valore catastale   | 1.998,75   | 1.998,75   | AGENZIA FORESTALE REGIONALE |      |
| 36619  | TERRENI AGRICOLI   | 1.2.2.02.13.01.001  | Indisponibile  | 3      | 212        | 450           | TR        | ALLERONA |          | No                            | 10/07/1975           | TRASFERIMENTO A TITOLO GRATUITO | Valore catastale   | 19,50  | 19,50  | AGENZIA FORESTALE REGIONALE |      |
| 36620  | TERRENI AGRICOLI   | 1.2.2.02.13.01.001  | Indisponibile  | 3      | 237        | 43.484        | TR        | ALLERONA |          | No                            | 10/07/1975           | TRASFERIMENTO A TITOLO GRATUITO | Valore catastale   | 20.072,00  | 20.072,00  | AGENZIA FORESTALE REGIONALE |      |
| 36621  | TERRENI AGRICOLI   | 1.2.2.02.13.01.001  | Indisponibile  | 3      | 245        | 1.050         | TR        | ALLERONA |          | No                            | 15/12/1984           | TRASFERIMENTO A TITOLO GRATUITO | Valore catastale   | 0,00   | 0,00   | AGENZIA FORESTALE REGIONALE |      |
| 36622  | TERRENI AGRICOLI   | 1.2.2.02.13.01.001  | Indisponibile  | 3      | 247        | 13.375        | TR        | ALLERONA |          | No                            | 10/07/1975           | TRASFERIMENTO A TITOLO GRATUITO | Valore catastale   | 560,63   | 560,63   | AGENZIA FORESTALE REGIONALE |      |
| 36623  | TERRENI AGRICOLI   | 1.2.2.02.13.01.001  | Indisponibile  | 3      | 249        | 185           | TR        | ALLERONA |          | No                            | 10/07/1975           | TRASFERIMENTO A TITOLO GRATUITO | Valore catastale   | 0,00   | 0,00   | AGENZIA FORESTALE REGIONALE |      |
| 36624  | TERRENI AGRICOLI   | 1.2.2.02.13.01.001  | Indisponibile  | 3      | 251        | 45            | TR        | ALLERONA |          | No                            | 10/07/1975           | TRASFERIMENTO A TITOLO GRATUITO | Valore catastale   | 0,00   | 0,00   | AGENZIA FORESTALE REGIONALE |      |
| 36625  | TERRENI AGRICOLI   | 1.2.2.02.13.01.001  | Indisponibile  | 3      | 253        | 19.790        | TR        | ALLERONA |          | No                            | 10/07/1975           | TRASFERIMENTO A TITOLO GRATUITO | Valore catastale   | 6.643,00   | 6.643,00   | AGENZIA FORESTALE REGIONALE |      |
| 36626  | TERRENI AGRICOLI   | 1.2.2.02.13.01.001  | Indisponibile  | 3      | 255        | 176.750       | TR        | ALLERONA |          | No                            | 10/07/1975           | TRASFERIMENTO A TITOLO GRATUITO | Valore catastale   | 20.767,50  | 20.767,50  | AGENZIA FORESTALE REGIONALE |      |
| 36628  | TERRENI AGRICOLI   | 1.2.2.02.13.01.001  | Indisponibile  | 3      | 267        | 970           | TR        | ALLERONA |          | No                            | 10/07/1975           | TRASFERIMENTO A TITOLO GRATUITO | Valore catastale   | 694,13   | 694,13   | AGENZIA FORESTALE REGIONALE |      |
| 36629  | TERRENI AGRICOLI   | 1.2.2.02.13.01.001  | Indisponibile  | 3      | 268        | 570           | TR        | ALLERONA |          | No                            | 10/07/1975           | TRASFERIMENTO A TITOLO GRATUITO | Valore catastale   | 401,38   | 401,38   | AGENZIA FORESTALE REGIONALE |      |
| 36630  | TERRENI AGRICOLI   | 1.2.2.02.13.01.001  | Indisponibile  | 10     | 11         | 1.690         | TR        | ALLERONA |          | No                            | 10/07/1975           | TRASFERIMENTO A TITOLO GRATUITO | Valore catastale   | 99,13  | 99,13  | AGENZIA FORESTALE REGIONALE |      |
| 36631  | TERRENI AGRICOLI   | 1.2.2.02.13.01.001  | Indisponibile  | 10     | 12         | 19.995        | TR        | ALLERONA |          | No                            | 10/07/1975           | TRASFERIMENTO A TITOLO GRATUITO | Valore catastale   | 15.102,75  | 15.102,75  | AGENZIA FORESTALE REGIONALE |      |
| 36632  | TERRENI AGRICOLI   | 1.2.2.02.13.01.001  | Indisponibile  | 10     | 301        | 44.428        | TR        | ALLERONA |          | No                            | 10/07/1975           | TRASFERIMENTO A TITOLO GRATUITO | Valore catastale   | 20.507,50  | 20.507,50  | AGENZIA FORESTALE REGIONALE |      |
| 36633  | TERRENI AGRICOLI   | 1.2.2.02.13.01.001  | Indisponibile  | 10     | 15         | 9.430         | TR        | ALLERONA |          | No                            | 10/07/1975           | TRASFERIMENTO A TITOLO GRATUITO | Valore catastale   | 1.979,25   | 1.979,25   | AGENZIA FORESTALE REGIONALE |      |
| 36634  | TERRENI AGRICOLI   | 1.2.2.02.13.01.001  | Indisponibile  | 10     | 16         | 80.070        | TR        | ALLERONA |          | No                            | 10/07/1975           | TRASFERIMENTO A TITOLO GRATUITO | Valore catastale   | 9.478,63   | 9.478,63   | AGENZIA FORESTALE REGIONALE |      |
| 36635  | TERRENI AGRICOLI   | 1.2.2.02.13.01.001  | Indisponibile  | 10     | 17         | 34.720        | TR        | ALLERONA |          | No                            | 10/07/1975           | TRASFERIMENTO A TITOLO GRATUITO | Valore catastale   | 11.656,13  | 11.656,13  | AGENZIA FORESTALE REGIONALE |      |
| 36636  | TERRENI AGRICOLI   | 1.2.2.02.13.01.001  | Indisponibile  | 10     | 18         | 9.710         | TR        | ALLERONA |          | No                            | 10/07/1975           | TRASFERIMENTO A TITOLO GRATUITO | Valore catastale   | 1.140,75   | 1.140,75   | AGENZIA FORESTALE REGIONALE |      |
| 36637  | TERRENI AGRICOLI   | 1.2.2.02.13.01.001  | Indisponibile  | 10     | 19         | 13.990        | TR        | ALLERONA |          | No                            | 10/07/1975           | TRASFERIMENTO A TITOLO GRATUITO | Valore catastale   | 575,25   | 575,25   | AGENZIA FORESTALE REGIONALE |      |
| 36638  | TERRENI AGRICOLI   | 1.2.2.02.13.01.001  | Indisponibile  | 10     | 20         | 263.300       | TR        | ALLERONA |          | No                            | 10/07/1975           | TRASFERIMENTO A TITOLO GRATUITO | Valore catastale   | 22.096,75  | 22.096,75  | AGENZIA FORESTALE REGIONALE |      |
| 36639  | TERRENI AGRICOLI   | 1.2.2.02.13.01.001  | Indisponibile  | 10     | 34         | 3.340         | TR        | ALLERONA |          | No                            | 10/07/1975           | TRASFERIMENTO A TITOLO GRATUITO | Valore catastale   | 391,63   | 391,63   | AGENZIA FORESTALE REGIONALE |      |
| 36640  | TERRENI AGRICOLI   | 1.2.2.02.13.01.001  | Indisponibile  | 10     | 35         | 6.480         | TR        | ALLERONA |          | No                            | 10/07/1975           | TRASFERIMENTO A TITOLO GRATUITO | Valore catastale   | 762,13   | 762,13   | AGENZIA FORESTALE REGIONALE |      |
| 36641  | TERRENI AGRICOLI   | 1.2.2.02.13.01.001  | Indisponibile  | 10     | 36         | 320           | TR        | ALLERONA |          | No                            | 10/07/1975           | TRASFERIMENTO A TITOLO GRATUITO | Valore catastale   | 27,63  | 27,63  | AGENZIA FORESTALE REGIONALE |      |
| 36642  | TERRENI AGRICOLI   | 1.2.2.02.13.01.001  | Indisponibile  | 10     | 37         | 19.190        | TR        | ALLERONA |          | No                            | 10/07/1975           | TRASFERIMENTO A TITOLO GRATUITO | Valore catastale   | 4.026,75   | 4.026,75   | AGENZIA FORESTALE REGIONALE |      |
| 36643  | TERRENI AGRICOLI   | 1.2.2.02.13.01.001  | Indisponibile  | 10     | 38         | 4.220         | TR        | ALLERONA |          | No                            | 10/07/1975           | TRASFERIMENTO A TITOLO GRATUITO | Valore catastale   | 1.948,38   | 1.948,38   | AGENZIA FORESTALE REGIONALE |      |
| 36644  | TERRENI AGRICOLI   | 1.2.2.02.13.01.001  | Indisponibile  | 10     | 39         | 5.270         | TR        | ALLERONA |          | No                            | 10/07/1975           | TRASFERIMENTO A TITOLO GRATUITO | Valore catastale   | 619,13   | 619,13   | AGENZIA FORESTALE REGIONALE |      |
| 36645  | TERRENI AGRICOLI   | 1.2.2.02.13.01.001  | Indisponibile  | 10     | 40         | 1.860         | TR        | ALLERONA |          | No                            | 10/07/1975           | TRASFERIMENTO A TITOLO GRATUITO | Valore catastale   | 156,00   | 156,00   | AGENZIA FORESTALE REGIONALE |      |

**PATRIMONIO IMMOBILIARE REGIONE UMBRIA**  
**Prospetto Terreni al 31/12/2017**

| Numero identificativo (da sistema informativo) | Classificazione secondo il piano dei conti dello Stato Patrimoniale in base al D.lgs. 118/2011 (descrizione) | Classificazione secondo il piano dei conti dello Stato Patrimoniale in base al D.lgs. 118/2011 (Codice) | Classificazione ai sensi del codice civile (demaniale, disponibile, indisponibile) | Foglio | Particella | Superficie mq | Provincia | Comune   | Località | Bene soggetto ad ammortamento | Data di acquisizione | Modalità di acquisizione        | Criterio di valutazione secondo i principi del D.lgs. 118/2011 | Valore dell'immobile secondo i principi del D.lgs. 118/2011 al 31/12/2017 (euro) | Valore dell'immobile secondo i principi del D.lgs. 118/2011 al 31/12/2016 (euro) | Eme Gestore                 | Note |
|--|--|---|--|--------|------------|---------------|-----------|----------|----------|-------------------------------|----------------------|---------------------------------|--|--|--|-----------------------------|------|
| 36646  | TERRENI AGRICOLI   | 1.2.2.02.13.01.001  | Indisponibile  | 10     | 41         | 49.440        | TR        | ALLERONA |          | No                            | 10/07/1975           | TRASFERIMENTO A TITOLO GRATUITO | Valore catastale   | 22.819,88  | 22.819,88  | AGENZIA FORESTALE REGIONALE |      |
| 36647  | TERRENI AGRICOLI   | 1.2.2.02.13.01.001  | Indisponibile  | 10     | 42         | 69.600        | TR        | ALLERONA |          | No                            | 10/07/1975           | TRASFERIMENTO A TITOLO GRATUITO | Valore catastale   | 32.126,25  | 32.126,25  | AGENZIA FORESTALE REGIONALE |      |
| 36648  | TERRENI AGRICOLI   | 1.2.2.02.13.01.001  | Indisponibile  | 10     | 50         | 30.660        | TR        | ALLERONA |          | No                            | 10/07/1975           | TRASFERIMENTO A TITOLO GRATUITO | Valore catastale   | 3.602,63   | 3.602,63   | AGENZIA FORESTALE REGIONALE |      |
| 36649  | TERRENI AGRICOLI   | 1.2.2.02.13.01.001  | Indisponibile  | 10     | 51         | 70.340        | TR        | ALLERONA |          | No                            | 10/07/1975           | TRASFERIMENTO A TITOLO GRATUITO | Valore catastale   | 14.736,25  | 14.736,25  | AGENZIA FORESTALE REGIONALE |      |
| 36650  | TERRENI AGRICOLI   | 1.2.2.02.13.01.001  | Indisponibile  | 10     | 52         | 380           | TR        | ALLERONA |          | No                            | 10/07/1975           | TRASFERIMENTO A TITOLO GRATUITO | Valore catastale   | 79,63  | 79,63  | AGENZIA FORESTALE REGIONALE |      |
| 36651  | TERRENI AGRICOLI   | 1.2.2.02.13.01.001  | Indisponibile  | 10     | 53         | 340           | TR        | ALLERONA |          | No                            | 10/07/1975           | TRASFERIMENTO A TITOLO GRATUITO | Valore catastale   | 71,50  | 71,50  | AGENZIA FORESTALE REGIONALE |      |
| 36652  | TERRENI AGRICOLI   | 1.2.2.02.13.01.001  | Indisponibile  | 10     | 54         | 300           | TR        | ALLERONA |          | No                            | 10/07/1975           | TRASFERIMENTO A TITOLO GRATUITO | Valore catastale   | 63,38  | 63,38  | AGENZIA FORESTALE REGIONALE |      |
| 36653  | TERRENI AGRICOLI   | 1.2.2.02.13.01.001  | Indisponibile  | 10     | 55         | 10.400        | TR        | ALLERONA |          | No                            | 10/07/1975           | TRASFERIMENTO A TITOLO GRATUITO | Valore catastale   | 1.745,25   | 1.745,25   | AGENZIA FORESTALE REGIONALE |      |
| 36654  | TERRENI AGRICOLI   | 1.2.2.02.13.01.001  | Indisponibile  | 10     | 297        | 1.386.980     | TR        | ALLERONA |          | No                            | 10/07/1975           | TRASFERIMENTO A TITOLO GRATUITO | Valore catastale   | 163.197,13   | 163.197,13   | AGENZIA FORESTALE REGIONALE |      |
| 36655  | TERRENI AGRICOLI   | 1.2.2.02.13.01.001  | Indisponibile  | 10     | 62         | 440.310       | TR        | ALLERONA |          | No                            | 10/07/1975           | TRASFERIMENTO A TITOLO GRATUITO | Valore catastale   | 51.733,50  | 51.733,50  | AGENZIA FORESTALE REGIONALE |      |
| 36656  | TERRENI AGRICOLI   | 1.2.2.02.13.01.001  | Indisponibile  | 10     | 63         | 9.070         | TR        | ALLERONA |          | No                            | 10/07/1975           | TRASFERIMENTO A TITOLO GRATUITO | Valore catastale   | 1.522,63   | 1.522,63   | AGENZIA FORESTALE REGIONALE |      |
| 36657  | TERRENI AGRICOLI   | 1.2.2.02.13.01.001  | Indisponibile  | 10     | 65         | 23.720        | TR        | ALLERONA |          | No                            | 10/07/1975           | TRASFERIMENTO A TITOLO GRATUITO | Valore catastale   | 7.962,50   | 7.962,50   | AGENZIA FORESTALE REGIONALE |      |
| 36658  | TERRENI AGRICOLI   | 1.2.2.02.13.01.001  | Indisponibile  | 10     | 188        | 16.500        | TR        | ALLERONA |          | No                            | 10/07/1975           | TRASFERIMENTO A TITOLO GRATUITO | Valore catastale   | 1.938,63   | 1.938,63   | AGENZIA FORESTALE REGIONALE |      |
| 36659  | TERRENI AGRICOLI   | 1.2.2.02.13.01.001  | Indisponibile  | 10     | 189        | 187.340       | TR        | ALLERONA |          | No                            | 10/07/1975           | TRASFERIMENTO A TITOLO GRATUITO | Valore catastale   | 15.721,88  | 15.721,88  | AGENZIA FORESTALE REGIONALE |      |
| 36660  | TERRENI AGRICOLI   | 1.2.2.02.13.01.001  | Indisponibile  | 10     | 191        | 13.400        | TR        | ALLERONA |          | No                            | 10/07/1975           | TRASFERIMENTO A TITOLO GRATUITO | Valore catastale   | 2.811,25   | 2.811,25   | AGENZIA FORESTALE REGIONALE |      |
| 36661  | TERRENI AGRICOLI   | 1.2.2.02.13.01.001  | Indisponibile  | 10     | 192        | 32.610        | TR        | ALLERONA |          | No                            | 10/07/1975           | TRASFERIMENTO A TITOLO GRATUITO | Valore catastale   | 15.052,38  | 15.052,38  | AGENZIA FORESTALE REGIONALE |      |
| 36662  | TERRENI AGRICOLI   | 1.2.2.02.13.01.001  | Indisponibile  | 10     | 232        | 970           | TR        | ALLERONA |          | No                            | 10/07/1975           | TRASFERIMENTO A TITOLO GRATUITO | Valore catastale   | 203,13   | 203,13   | AGENZIA FORESTALE REGIONALE |      |
| 36663  | TERRENI AGRICOLI   | 1.2.2.02.13.01.001  | Indisponibile  | 10     | 294        | 3.490         | TR        | ALLERONA |          | No                            | 10/07/1975           | TRASFERIMENTO A TITOLO GRATUITO | Valore catastale   | 1.610,38   | 1.610,38   | AGENZIA FORESTALE REGIONALE |      |
| 36664  | TERRENI AGRICOLI   | 1.2.2.02.13.01.001  | Indisponibile  | 10     | 295        | 113.459       | TR        | ALLERONA |          | No                            | 10/07/1975           | TRASFERIMENTO A TITOLO GRATUITO | Valore catastale   | 23.804,63  | 23.804,63  | AGENZIA FORESTALE REGIONALE |      |
| 36665  | TERRENI AGRICOLI   | 1.2.2.02.13.01.001  | Indisponibile  | 19     | 4          | 19.750        | TR        | ALLERONA |          | No                            | 10/07/1975           | TRASFERIMENTO A TITOLO GRATUITO | Valore catastale   | 6.630,00   | 6.630,00   | AGENZIA FORESTALE REGIONALE |      |
| 36666  | TERRENI AGRICOLI   | 1.2.2.02.13.01.001  | Indisponibile  | 19     | 5          | 9.750         | TR        | ALLERONA |          | No                            | 10/07/1975           | TRASFERIMENTO A TITOLO GRATUITO | Valore catastale   | 3.272,75   | 3.272,75   | AGENZIA FORESTALE REGIONALE |      |
| 36667  | TERRENI AGRICOLI   | 1.2.2.02.13.01.001  | Indisponibile  | 19     | 9          | 255.020       | TR        | ALLERONA |          | No                            | 10/07/1975           | TRASFERIMENTO A TITOLO GRATUITO | Valore catastale   | 29.963,38  | 29.963,38  | AGENZIA FORESTALE REGIONALE |      |
| 36668  | TERRENI AGRICOLI   | 1.2.2.02.13.01.001  | Indisponibile  | 19     | 10         | 33.410        | TR        | ALLERONA |          | No                            | 10/07/1975           | TRASFERIMENTO A TITOLO GRATUITO | Valore catastale   | 1.402,38   | 1.402,38   | AGENZIA FORESTALE REGIONALE |      |
| 36669  | TERRENI AGRICOLI   | 1.2.2.02.13.01.001  | Indisponibile  | 19     | 11         | 16.820        | TR        | ALLERONA |          | No                            | 10/07/1975           | TRASFERIMENTO A TITOLO GRATUITO | Valore catastale   | 2.400,13   | 2.400,13   | AGENZIA FORESTALE REGIONALE |      |
| 36670  | TERRENI AGRICOLI   | 1.2.2.02.13.01.001  | Indisponibile  | 19     | 12         | 658.640       | TR        | ALLERONA |          | No                            | 10/07/1975           | TRASFERIMENTO A TITOLO GRATUITO | Valore catastale   | 77.385,75  | 77.385,75  | AGENZIA FORESTALE REGIONALE |      |
| 36671  | TERRENI AGRICOLI   | 1.2.2.02.13.01.001  | Indisponibile  | 19     | 13         | 33.590        | TR        | ALLERONA |          | No                            | 10/07/1975           | TRASFERIMENTO A TITOLO GRATUITO | Valore catastale   | 1.408,88   | 1.408,88   | AGENZIA FORESTALE REGIONALE |      |
| 36672  | TERRENI AGRICOLI   | 1.2.2.02.13.01.001  | Indisponibile  | 19     | 15         | 14.630        | TR        | ALLERONA |          | No                            | 10/07/1975           | TRASFERIMENTO A TITOLO GRATUITO | Valore catastale   | 11.050,00  | 11.050,00  | AGENZIA FORESTALE REGIONALE |      |
| 36673  | TERRENI AGRICOLI   | 1.2.2.02.13.01.001  | Indisponibile  | 19     | 16         | 86.820        | TR        | ALLERONA |          | No                            | 10/07/1975           | TRASFERIMENTO A TITOLO GRATUITO | Valore catastale   | 7.286,50   | 7.286,50   | AGENZIA FORESTALE REGIONALE |      |
| 36674  | TERRENI AGRICOLI   | 1.2.2.02.13.01.001  | Indisponibile  | 19     | 17         | 38.990        | TR        | ALLERONA |          | No                            | 10/07/1975           | TRASFERIMENTO A TITOLO GRATUITO | Valore catastale   | 8.055,13   | 8.055,13   | AGENZIA FORESTALE REGIONALE |      |
| 36675  | TERRENI AGRICOLI   | 1.2.2.02.13.01.001  | Indisponibile  | 19     | 18         | 18.960        | TR        | ALLERONA |          | No                            | 10/07/1975           | TRASFERIMENTO A TITOLO GRATUITO | Valore catastale   | 6.264,38   | 6.264,38   | AGENZIA FORESTALE REGIONALE |      |
| 36676  | TERRENI AGRICOLI   | 1.2.2.02.13.01.001  | Indisponibile  | 19     | 20         | 45.480        | TR        | ALLERONA |          | No                            | 10/07/1975           | TRASFERIMENTO A TITOLO GRATUITO | Valore catastale   | 24.474,13  | 24.474,13  | AGENZIA FORESTALE REGIONALE |      |
| 36677  | TERRENI AGRICOLI   | 1.2.2.02.13.01.001  | Indisponibile  | 19     | 21         | 81.080        | TR        | ALLERONA |          | No                            | 10/07/1975           | TRASFERIMENTO A TITOLO GRATUITO | Valore catastale   | 37.425,38  | 37.425,38  | AGENZIA FORESTALE REGIONALE |      |
| 36678  | TERRENI AGRICOLI   | 1.2.2.02.13.01.001  | Indisponibile  | 19     | 22         | 670.340       | TR        | ALLERONA |          | No                            | 10/07/1975           | TRASFERIMENTO A TITOLO GRATUITO | Valore catastale   | 101.263,50   | 101.263,50   | AGENZIA FORESTALE REGIONALE |      |

**PATRIMONIO IMMOBILIARE REGIONE UMBRIA**  
**Prospetto Terreni al 31/12/2017**

| Numero identificativo (da sistema informativo) | Classificazione secondo il piano dei conti dello Stato Patrimoniale in base al D.lgs. 118/2011 (descrizione) | Classificazione secondo il piano dei conti dello Stato Patrimoniale in base al D.lgs. 118/2011 (Codice) | Classificazione ai sensi del codice civile (demaniale, disponibile, indisponibile) | Foglio | Particella | Superficie mq | Provincia | Comune   | Località | Bene soggetto ad ammortamento | Data di acquisizione | Modalità di acquisizione        | Criterio di valutazione secondo i principi del D.lgs. 118/2011 | Valore dell'immobile secondo i principi del D.lgs. 118/2011 al 31/12/2017 (euro) | Valore dell'immobile secondo i principi del D.lgs. 118/2011 al 31/12/2016 (euro) | Eme Gestore                 | Note |
|--|--|---|--|--------|------------|---------------|-----------|----------|----------|-------------------------------|----------------------|---------------------------------|--|--|--|-----------------------------|------|
| 36679  | TERRENI AGRICOLI   | 1.2.2.02.13.01.001  | Indisponibile  | 19     | 23         | 64.040        | TR        | ALLERONA |          | No                            | 10/07/1975           | TRASFERIMENTO A TITOLO GRATUITO | Valore catastale   | 9.673,63   | 9.673,63   | AGENZIA FORESTALE REGIONALE |      |
| 36680  | TERRENI AGRICOLI   | 1.2.2.02.13.01.001  | Indisponibile  | 19     | 32         | 4.750         | TR        | ALLERONA |          | No                            | 10/07/1975           | TRASFERIMENTO A TITOLO GRATUITO | Valore catastale   | 677,63   | 677,63   | AGENZIA FORESTALE REGIONALE |      |
| 36681  | TERRENI AGRICOLI   | 1.2.2.02.13.01.001  | Indisponibile  | 19     | 33         | 257.940       | TR        | ALLERONA |          | No                            | 10/07/1975           | TRASFERIMENTO A TITOLO GRATUITO | Valore catastale   | 38.965,88  | 38.965,88  | AGENZIA FORESTALE REGIONALE |      |
| 36682  | TERRENI AGRICOLI   | 1.2.2.02.13.01.001  | Indisponibile  | 19     | 34         | 379.910       | TR        | ALLERONA |          | No                            | 10/07/1975           | TRASFERIMENTO A TITOLO GRATUITO | Valore catastale   | 31.884,13  | 31.884,13  | AGENZIA FORESTALE REGIONALE |      |
| 36683  | TERRENI AGRICOLI   | 1.2.2.02.13.01.001  | Indisponibile  | 26     | 4          | 1.194.790     | TR        | ALLERONA |          | No                            | 10/07/1975           | TRASFERIMENTO A TITOLO GRATUITO | Valore catastale   | 140.380,50   | 140.380,50   | AGENZIA FORESTALE REGIONALE |      |
| 36684  | TERRENI AGRICOLI   | 1.2.2.02.13.01.001  | Indisponibile  | 26     | 5          | 881.220       | TR        | ALLERONA |          | No                            | 28/05/1980           | TRASFERIMENTO A TITOLO GRATUITO | Valore catastale   | 103.538,50   | 103.538,50   | AGENZIA FORESTALE REGIONALE |      |
| 36685  | TERRENI AGRICOLI   | 1.2.2.02.13.01.001  | Indisponibile  | 26     | 10         | 22.220        | TR        | ALLERONA |          | No                            | 10/07/1975           | TRASFERIMENTO A TITOLO GRATUITO | Valore catastale   | 10.257,00  | 10.257,00  | AGENZIA FORESTALE REGIONALE |      |
| 36686  | TERRENI AGRICOLI   | 1.2.2.02.13.01.001  | Indisponibile  | 26     | 11         | 51.790        | TR        | ALLERONA |          | No                            | 10/07/1975           | TRASFERIMENTO A TITOLO GRATUITO | Valore catastale   | 2.172,63   | 2.172,63   | AGENZIA FORESTALE REGIONALE |      |
| 36687  | TERRENI AGRICOLI   | 1.2.2.02.13.01.001  | Indisponibile  | 26     | 12         | 4.860         | TR        | ALLERONA |          | No                            | 10/07/1975           | TRASFERIMENTO A TITOLO GRATUITO | Valore catastale   | 203,13   | 203,13   | AGENZIA FORESTALE REGIONALE |      |
| 36688  | TERRENI AGRICOLI   | 1.2.2.02.13.01.001  | Indisponibile  | 26     | 13         | 19.960        | TR        | ALLERONA |          | No                            | 10/07/1975           | TRASFERIMENTO A TITOLO GRATUITO | Valore catastale   | 2.847,00   | 2.847,00   | AGENZIA FORESTALE REGIONALE |      |
| 36689  | TERRENI AGRICOLI   | 1.2.2.02.13.01.001  | Indisponibile  | 26     | 14         | 15.580        | TR        | ALLERONA |          | No                            | 10/07/1975           | TRASFERIMENTO A TITOLO GRATUITO | Valore catastale   | 2.223,00   | 2.223,00   | AGENZIA FORESTALE REGIONALE |      |
| 36690  | TERRENI AGRICOLI   | 1.2.2.02.13.01.001  | Indisponibile  | 26     | 15         | 47.590        | TR        | ALLERONA |          | No                            | 10/07/1975           | TRASFERIMENTO A TITOLO GRATUITO | Valore catastale   | 1.997,13   | 1.997,13   | AGENZIA FORESTALE REGIONALE |      |
| 36691  | TERRENI AGRICOLI   | 1.2.2.02.13.01.001  | Indisponibile  | 26     | 16         | 17.590        | TR        | ALLERONA |          | No                            | 10/07/1975           | TRASFERIMENTO A TITOLO GRATUITO | Valore catastale   | 2.509,00   | 2.509,00   | AGENZIA FORESTALE REGIONALE |      |
| 36692  | TERRENI AGRICOLI   | 1.2.2.02.13.01.001  | Indisponibile  | 26     | 17         | 11.280        | TR        | ALLERONA |          | No                            | 10/07/1975           | TRASFERIMENTO A TITOLO GRATUITO | Valore catastale   | 1.608,75   | 1.608,75   | AGENZIA FORESTALE REGIONALE |      |
| 36693  | TERRENI AGRICOLI   | 1.2.2.02.13.01.001  | Indisponibile  | 26     | 18         | 221.660       | TR        | ALLERONA |          | No                            | 10/07/1975           | TRASFERIMENTO A TITOLO GRATUITO | Valore catastale   | 18.603,00  | 18.603,00  | AGENZIA FORESTALE REGIONALE |      |
| 36694  | TERRENI AGRICOLI   | 1.2.2.02.13.01.001  | Indisponibile  | 26     | 28         | 186.260       | TR        | ALLERONA |          | No                            | 10/07/1975           | TRASFERIMENTO A TITOLO GRATUITO | Valore catastale   | 28.136,88  | 28.136,88  | AGENZIA FORESTALE REGIONALE |      |
| 36695  | TERRENI AGRICOLI   | 1.2.2.02.13.01.001  | Indisponibile  | 26     | 31         | 4.460         | TR        | ALLERONA |          | No                            | 10/07/1975           | TRASFERIMENTO A TITOLO GRATUITO | Valore catastale   | 186,88   | 186,88   | AGENZIA FORESTALE REGIONALE |      |
| 36696  | TERRENI AGRICOLI   | 1.2.2.02.13.01.001  | Indisponibile  | 32     | 7          | 841.480       | TR        | ALLERONA |          | No                            | 28/05/1980           | TRASFERIMENTO A TITOLO GRATUITO | Valore catastale   | 176.551,38   | 176.551,38   | AGENZIA FORESTALE REGIONALE |      |
| 36697  | TERRENI AGRICOLI   | 1.2.2.02.13.01.001  | Indisponibile  | 32     | 8          | 32.910        | TR        | ALLERONA |          | No                            | 28/05/1980           | TRASFERIMENTO A TITOLO GRATUITO | Valore catastale   | 4.694,63   | 4.694,63   | AGENZIA FORESTALE REGIONALE |      |
| 36698  | TERRENI AGRICOLI   | 1.2.2.02.13.01.001  | Indisponibile  | 33     | 13         | 335.570       | TR        | ALLERONA |          | No                            | 28/05/1980           | TRASFERIMENTO A TITOLO GRATUITO | Valore catastale   | 39.427,38  | 39.427,38  | AGENZIA FORESTALE REGIONALE |      |
| 36699  | TERRENI AGRICOLI   | 1.2.2.02.13.01.001  | Indisponibile  | 33     | 15         | 23.310        | TR        | ALLERONA |          | No                            | 10/07/1975           | TRASFERIMENTO A TITOLO GRATUITO | Valore catastale   | 2.738,13   | 2.738,13   | AGENZIA FORESTALE REGIONALE |      |
| 36700  | TERRENI AGRICOLI   | 1.2.2.02.13.01.001  | Indisponibile  | 34     | 8          | 439.320       | TR        | ALLERONA |          | No                            | 10/07/1975           | TRASFERIMENTO A TITOLO GRATUITO | Valore catastale   | 92.173,25  | 92.173,25  | AGENZIA FORESTALE REGIONALE |      |
| 36701  | TERRENI AGRICOLI   | 1.2.2.02.13.01.001  | Indisponibile  | 34     | 9          | 12.330        | TR        | ALLERONA |          | No                            | 10/07/1975           | TRASFERIMENTO A TITOLO GRATUITO | Valore catastale   | 2.587,00   | 2.587,00   | AGENZIA FORESTALE REGIONALE |      |
| 36702  | TERRENI AGRICOLI   | 1.2.2.02.13.01.001  | Indisponibile  | 34     | 10         | 8.410         | TR        | ALLERONA |          | No                            | 10/07/1975           | TRASFERIMENTO A TITOLO GRATUITO | Valore catastale   | 352,63   | 352,63   | AGENZIA FORESTALE REGIONALE |      |
| 36703  | TERRENI AGRICOLI   | 1.2.2.02.13.01.001  | Indisponibile  | 35     | 1          | 6.980         | TR        | ALLERONA |          | No                            | 10/07/1975           | TRASFERIMENTO A TITOLO GRATUITO | Valore catastale   | 1.464,13   | 1.464,13   | AGENZIA FORESTALE REGIONALE |      |
| 36704  | TERRENI AGRICOLI   | 1.2.2.02.13.01.001  | Indisponibile  | 35     | 2          | 18.810        | TR        | ALLERONA |          | No                            | 10/07/1975           | TRASFERIMENTO A TITOLO GRATUITO | Valore catastale   | 9.472,13   | 9.472,13   | AGENZIA FORESTALE REGIONALE |      |
| 36705  | TERRENI AGRICOLI   | 1.2.2.02.13.01.001  | Indisponibile  | 35     | 3          | 12.840        | TR        | ALLERONA |          | No                            | 10/07/1975           | TRASFERIMENTO A TITOLO GRATUITO | Valore catastale   | 6.465,88   | 6.465,88   | AGENZIA FORESTALE REGIONALE |      |
| 36706  | TERRENI AGRICOLI   | 1.2.2.02.13.01.001  | Indisponibile  | 35     | 6          | 24.790        | TR        | ALLERONA |          | No                            | 10/07/1975           | TRASFERIMENTO A TITOLO GRATUITO | Valore catastale   | 12.483,25  | 12.483,25  | AGENZIA FORESTALE REGIONALE |      |
| 36707  | TERRENI AGRICOLI   | 1.2.2.02.13.01.001  | Indisponibile  | 35     | 7          | 13.120        | TR        | ALLERONA |          | No                            | 10/07/1975           | TRASFERIMENTO A TITOLO GRATUITO | Valore catastale   | 6.607,25   | 6.607,25   | AGENZIA FORESTALE REGIONALE |      |
| 36708  | TERRENI AGRICOLI   | 1.2.2.02.13.01.001  | Indisponibile  | 35     | 8          | 13.460        | TR        | ALLERONA |          | No                            | 10/07/1975           | TRASFERIMENTO A TITOLO GRATUITO | Valore catastale   | 1.584,38   | 1.584,38   | AGENZIA FORESTALE REGIONALE |      |
| 36709  | TERRENI AGRICOLI   | 1.2.2.02.13.01.001  | Indisponibile  | 35     | 9          | 38.120        | TR        | ALLERONA |          | No                            | 10/07/1975           | TRASFERIMENTO A TITOLO GRATUITO | Valore catastale   | 1.599,00   | 1.599,00   | AGENZIA FORESTALE REGIONALE |      |
| 36710  | TERRENI AGRICOLI   | 1.2.2.02.13.01.001  | Indisponibile  | 35     | 10         | 263.870       | TR        | ALLERONA |          | No                            | 10/07/1975           | TRASFERIMENTO A TITOLO GRATUITO | Valore catastale   | 55.362,13  | 55.362,13  | AGENZIA FORESTALE REGIONALE |      |
| 36711  | TERRENI AGRICOLI   | 1.2.2.02.13.01.001  | Indisponibile  | 35     | 11         | 28.990        | TR        | ALLERONA |          | No                            | 10/07/1975           | TRASFERIMENTO A TITOLO GRATUITO | Valore catastale   | 12.458,88  | 12.458,88  | AGENZIA FORESTALE REGIONALE |      |

**PATRIMONIO IMMOBILIARE REGIONE UMBRIA**  
**Prospetto Terreni al 31/12/2017**

| Numero identificativo (da sistema informativo) | Classificazione secondo il piano dei conti dello Stato Patrimoniale in base al D.lgs. 118/2011 (descrizione) | Classificazione secondo il piano dei conti dello Stato Patrimoniale in base al D.lgs. 118/2011 (Codice) | Classificazione ai sensi del codice civile (demunitale, disponibile, indisponibile) | Foglio | Particella | Superficie mq | Provincia | Comune   | Località | Bene soggetto ad ammortamento | Data di acquisizione | Modalità di acquisizione        | Criterio di valutazione secondo i principi del D.lgs. 118/2011 | Valore dell'immobile secondo i principi del D.lgs. 118/2011 al 31/12/2017 (euro) | Valore dell'immobile secondo i principi del D.lgs. 118/2011 al 31/12/2016 (euro) | Eme Gestore                 | Note |
|--|--|---|---|--------|------------|---------------|-----------|----------|----------|-------------------------------|----------------------|---------------------------------|--|--|--|-----------------------------|------|
| 36712  | TERRENI AGRICOLI   | 1.2.2.02.13.01.001  | Indisponibile   | 35     | 12         | 12.260        | TR        | ALLERONA |          | No                            | 10/07/1975           | TRASFERIMENTO A TITOLO GRATUITO | Valore catastale   | 9.200,88   | 9.200,88   | AGENZIA FORESTALE REGIONALE |      |
| 36713  | TERRENI AGRICOLI   | 1.2.2.02.13.01.001  | Indisponibile   | 35     | 13         | 5.160         | TR        | ALLERONA |          | No                            | 10/07/1975           | TRASFERIMENTO A TITOLO GRATUITO | Valore catastale   | 432,25   | 432,25   | AGENZIA FORESTALE REGIONALE |      |
| 36714  | TERRENI AGRICOLI   | 1.2.2.02.13.01.001  | Indisponibile   | 35     | 14         | 430           | TR        | ALLERONA |          | No                            | 10/07/1975           | TRASFERIMENTO A TITOLO GRATUITO | Valore catastale   | 35,75  | 35,75  | AGENZIA FORESTALE REGIONALE |      |
| 36715  | TERRENI AGRICOLI   | 1.2.2.02.13.01.001  | Indisponibile   | 35     | 15         | 1.410         | TR        | ALLERONA |          | No                            | 10/07/1975           | TRASFERIMENTO A TITOLO GRATUITO | Valore catastale   | 58,50  | 58,50  | AGENZIA FORESTALE REGIONALE |      |
| 36716  | TERRENI AGRICOLI   | 1.2.2.02.13.01.001  | Indisponibile   | 35     | 16         | 39.230        | TR        | ALLERONA |          | No                            | 10/07/1975           | TRASFERIMENTO A TITOLO GRATUITO | Valore catastale   | 4.608,50   | 4.608,50   | AGENZIA FORESTALE REGIONALE |      |
| 36717  | TERRENI AGRICOLI   | 1.2.2.02.13.01.001  | Indisponibile   | 35     | 17         | 1.330         | TR        | ALLERONA |          | No                            | 10/07/1975           | TRASFERIMENTO A TITOLO GRATUITO | Valore catastale   | 446,88   | 446,88   | AGENZIA FORESTALE REGIONALE |      |
| 36718  | TERRENI AGRICOLI   | 1.2.2.02.13.01.001  | Indisponibile   | 35     | 18         | 10.980        | TR        | ALLERONA |          | No                            | 10/07/1975           | TRASFERIMENTO A TITOLO GRATUITO | Valore catastale   | 459,88   | 459,88   | AGENZIA FORESTALE REGIONALE |      |
| 36719  | TERRENI AGRICOLI   | 1.2.2.02.13.01.001  | Indisponibile   | 35     | 19         | 3.220         | TR        | ALLERONA |          | No                            | 10/07/1975           | TRASFERIMENTO A TITOLO GRATUITO | Valore catastale   | 459,88   | 459,88   | AGENZIA FORESTALE REGIONALE |      |
| 36720  | TERRENI AGRICOLI   | 1.2.2.02.13.01.001  | Indisponibile   | 35     | 20         | 4.350         | TR        | ALLERONA |          | No                            | 10/07/1975           | TRASFERIMENTO A TITOLO GRATUITO | Valore catastale   | 913,25   | 913,25   | AGENZIA FORESTALE REGIONALE |      |
| 36721  | TERRENI AGRICOLI   | 1.2.2.02.13.01.001  | Indisponibile   | 35     | 21         | 4.480         | TR        | ALLERONA |          | No                            | 10/07/1975           | TRASFERIMENTO A TITOLO GRATUITO | Valore catastale   | 638,63   | 638,63   | AGENZIA FORESTALE REGIONALE |      |
| 36722  | TERRENI AGRICOLI   | 1.2.2.02.13.01.001  | Indisponibile   | 35     | 22         | 62.340        | TR        | ALLERONA |          | No                            | 10/07/1975           | TRASFERIMENTO A TITOLO GRATUITO | Valore catastale   | 10.463,38  | 10.463,38  | AGENZIA FORESTALE REGIONALE |      |
| 36723  | TERRENI AGRICOLI   | 1.2.2.02.13.01.001  | Indisponibile   | 35     | 23         | 45.400        | TR        | ALLERONA |          | No                            | 10/07/1975           | TRASFERIMENTO A TITOLO GRATUITO | Valore catastale   | 3.810,63   | 3.810,63   | AGENZIA FORESTALE REGIONALE |      |
| 36724  | TERRENI AGRICOLI   | 1.2.2.02.13.01.001  | Indisponibile   | 35     | 24         | 14.620        | TR        | ALLERONA |          | No                            | 10/07/1975           | TRASFERIMENTO A TITOLO GRATUITO | Valore catastale   | 6.748,63   | 6.748,63   | AGENZIA FORESTALE REGIONALE |      |
| 36725  | TERRENI AGRICOLI   | 1.2.2.02.13.01.001  | Indisponibile   | 41     | 1          | 716.450       | TR        | ALLERONA |          | No                            | 10/07/1975           | TRASFERIMENTO A TITOLO GRATUITO | Valore catastale   | 84.178,25  | 84.178,25  | AGENZIA FORESTALE REGIONALE |      |
| 36726  | TERRENI AGRICOLI   | 1.2.2.02.13.01.001  | Indisponibile   | 42     | 1          | 6.150         | TR        | ALLERONA |          | No                            | 10/07/1975           | TRASFERIMENTO A TITOLO GRATUITO | Valore catastale   | 877,50   | 877,50   | AGENZIA FORESTALE REGIONALE |      |
| 36727  | TERRENI AGRICOLI   | 1.2.2.02.13.01.001  | Indisponibile   | 42     | 2          | 782.390       | TR        | ALLERONA |          | No                            | 10/07/1975           | TRASFERIMENTO A TITOLO GRATUITO | Valore catastale   | 131.322,75   | 131.322,75   | AGENZIA FORESTALE REGIONALE |      |
| 36728  | TERRENI AGRICOLI   | 1.2.2.02.13.01.001  | Indisponibile   | 42     | 3          | 22.410        | TR        | ALLERONA |          | No                            | 10/07/1975           | TRASFERIMENTO A TITOLO GRATUITO | Valore catastale   | 10.344,75  | 10.344,75  | AGENZIA FORESTALE REGIONALE |      |
| 36729  | TERRENI AGRICOLI   | 1.2.2.02.13.01.001  | Indisponibile   | 42     | 5          | 11.800        | TR        | ALLERONA |          | No                            | 10/07/1975           | TRASFERIMENTO A TITOLO GRATUITO | Valore catastale   | 1.683,50   | 1.683,50   | AGENZIA FORESTALE REGIONALE |      |
| 36730  | TERRENI AGRICOLI   | 1.2.2.02.13.01.001  | Indisponibile   | 42     | 6          | 15.960        | TR        | ALLERONA |          | No                            | 10/07/1975           | TRASFERIMENTO A TITOLO GRATUITO | Valore catastale   | 4.600,38   | 4.600,38   | AGENZIA FORESTALE REGIONALE |      |
| 36731  | TERRENI AGRICOLI   | 1.2.2.02.13.01.001  | Indisponibile   | 42     | 7          | 2.000         | TR        | ALLERONA |          | No                            | 10/07/1975           | TRASFERIMENTO A TITOLO GRATUITO | Valore catastale   | 84,50  | 84,50  | AGENZIA FORESTALE REGIONALE |      |
| 36732  | TERRENI AGRICOLI   | 1.2.2.02.13.01.001  | Indisponibile   | 43     | 25         | 10.950        | TR        | ALLERONA |          | No                            | 10/07/1975           | TRASFERIMENTO A TITOLO GRATUITO | Valore catastale   | 8.271,25   | 8.271,25   | AGENZIA FORESTALE REGIONALE |      |
| 36733  | TERRENI AGRICOLI   | 1.2.2.02.13.01.001  | Indisponibile   | 43     | 26         | 4.450         | TR        | ALLERONA |          | No                            | 10/07/1975           | TRASFERIMENTO A TITOLO GRATUITO | Valore catastale   | 1.493,38   | 1.493,38   | AGENZIA FORESTALE REGIONALE |      |
| 36734  | TERRENI AGRICOLI   | 1.2.2.02.13.01.001  | Indisponibile   | 43     | 27         | 6.330         | TR        | ALLERONA |          | No                            | 10/07/1975           | TRASFERIMENTO A TITOLO GRATUITO | Valore catastale   | 903,50   | 903,50   | AGENZIA FORESTALE REGIONALE |      |
| 36735  | TERRENI AGRICOLI   | 1.2.2.02.13.01.001  | Indisponibile   | 43     | 28         | 12.950        | TR        | ALLERONA |          | No                            | 10/07/1975           | TRASFERIMENTO A TITOLO GRATUITO | Valore catastale   | 9.780,88   | 9.780,88   | AGENZIA FORESTALE REGIONALE |      |
| 36736  | TERRENI AGRICOLI   | 1.2.2.02.13.01.001  | Indisponibile   | 43     | 40         | 17.480        | TR        | ALLERONA |          | No                            | 10/07/1975           | TRASFERIMENTO A TITOLO GRATUITO | Valore catastale   | 9.540,38   | 9.540,38   | AGENZIA FORESTALE REGIONALE |      |
| 36737  | TERRENI AGRICOLI   | 1.2.2.02.13.01.001  | Indisponibile   | 49     | 1          | 5.840         | TR        | ALLERONA |          | No                            | 10/07/1975           | TRASFERIMENTO A TITOLO GRATUITO | Valore catastale   | 245,38   | 245,38   | AGENZIA FORESTALE REGIONALE |      |
| 36738  | TERRENI AGRICOLI   | 1.2.2.02.13.01.001  | Indisponibile   | 49     | 2          | 54.050        | TR        | ALLERONA |          | No                            | 10/07/1975           | TRASFERIMENTO A TITOLO GRATUITO | Valore catastale   | 2.268,50   | 2.268,50   | AGENZIA FORESTALE REGIONALE |      |
| 36739  | TERRENI AGRICOLI   | 1.2.2.02.13.01.001  | Indisponibile   | 49     | 3          | 38.690        | TR        | ALLERONA |          | No                            | 10/07/1975           | TRASFERIMENTO A TITOLO GRATUITO | Valore catastale   | 5.520,13   | 5.520,13   | AGENZIA FORESTALE REGIONALE |      |
| 36740  | TERRENI AGRICOLI   | 1.2.2.02.13.01.001  | Indisponibile   | 49     | 4          | 25.070        | TR        | ALLERONA |          | No                            | 10/07/1975           | TRASFERIMENTO A TITOLO GRATUITO | Valore catastale   | 1.051,38   | 1.051,38   | AGENZIA FORESTALE REGIONALE |      |
| 36741  | TERRENI AGRICOLI   | 1.2.2.02.13.01.001  | Indisponibile   | 49     | 5          | 16.130        | TR        | ALLERONA |          | No                            | 10/07/1975           | TRASFERIMENTO A TITOLO GRATUITO | Valore catastale   | 3.384,88   | 3.384,88   | AGENZIA FORESTALE REGIONALE |      |
| 36742  | TERRENI AGRICOLI   | 1.2.2.02.13.01.001  | Indisponibile   | 49     | 6          | 30.440        | TR        | ALLERONA |          | No                            | 10/07/1975           | TRASFERIMENTO A TITOLO GRATUITO | Valore catastale   | 14.051,38  | 14.051,38  | AGENZIA FORESTALE REGIONALE |      |
| 36743  | TERRENI AGRICOLI   | 1.2.2.02.13.01.001  | Indisponibile   | 49     | 12         | 26.250        | TR        | ALLERONA |          | No                            | 10/07/1975           | TRASFERIMENTO A TITOLO GRATUITO | Valore catastale   | 5.507,13   | 5.507,13   | AGENZIA FORESTALE REGIONALE |      |
| 36744  | TERRENI AGRICOLI   | 1.2.2.02.13.01.001  | Indisponibile   | 49     | 13         | 260           | TR        | ALLERONA |          | No                            | 10/07/1975           | TRASFERIMENTO A TITOLO GRATUITO | Valore catastale   | 0,00   | 0,00   | AGENZIA FORESTALE REGIONALE |      |

**PATRIMONIO IMMOBILIARE REGIONE UMBRIA**  
**Prospetto Terreni al 31/12/2017**

| Numero identificativo (da sistema informativo) | Classificazione secondo il piano dei conti dello Stato Patrimoniale in base al D.lgs. 118/2011 (descrizione) | Classificazione secondo il piano dei conti dello Stato Patrimoniale in base al D.lgs. 118/2011 (Codice) | Classificazione ai sensi del codice civile (demaniale, disponibile, indisponibile) | Foglio | Particella | Superficie mq | Provincia | Comune   | Località | Bene soggetto ad ammortamento | Data di acquisizione | Modalità di acquisizione        | Criterio di valutazione secondo i principi del D.lgs. 118/2011 | Valore dell'immobile secondo i principi del D.lgs. 118/2011 al 31/12/2017 (euro) | Valore dell'immobile secondo i principi del D.lgs. 118/2011 al 31/12/2016 (euro) | Ente Gestore                | Note |
|--|--|---|--|--------|------------|---------------|-----------|----------|----------|-------------------------------|----------------------|---------------------------------|--|--|--|-----------------------------|------|
| 36745  | TERRENI AGRICOLI   | 1.2.2.02.13.01.001  | Indisponibile  | 49     | 15         | 44.170        | TR        | ALLERONA |          | No                            | 10/07/1975           | TRASFERIMENTO A TITOLO GRATUITO | Valore catastale   | 9.267,38   | 9.267,38   | AGENZIA FORESTALE REGIONALE |      |
| 36746  | TERRENI AGRICOLI   | 1.2.2.02.13.01.001  | Indisponibile  | 49     | 18         | 65.400        | TR        | ALLERONA |          | No                            | 10/07/1975           | TRASFERIMENTO A TITOLO GRATUITO | Valore catastale   | 2.744,63   | 2.744,63   | AGENZIA FORESTALE REGIONALE |      |
| 36747  | TERRENI AGRICOLI   | 1.2.2.02.13.01.001  | Indisponibile  | 49     | 19         | 697.360       | TR        | ALLERONA |          | No                            | 10/07/1975           | TRASFERIMENTO A TITOLO GRATUITO | Valore catastale   | 40.967,88  | 40.967,88  | AGENZIA FORESTALE REGIONALE |      |
| 36748  | TERRENI AGRICOLI   | 1.2.2.02.13.01.001  | Indisponibile  | 49     | 20         | 862.610       | TR        | ALLERONA |          | No                            | 10/07/1975           | TRASFERIMENTO A TITOLO GRATUITO | Valore catastale   | 72.393,75  | 72.393,75  | AGENZIA FORESTALE REGIONALE |      |
| 36749  | TERRENI AGRICOLI   | 1.2.2.02.13.01.001  | Indisponibile  | 49     | 21         | 1.770.840     | TR        | ALLERONA |          | No                            | 10/07/1975           | TRASFERIMENTO A TITOLO GRATUITO | Valore catastale   | 148.616,00   | 148.616,00   | AGENZIA FORESTALE REGIONALE |      |
| 36750  | TERRENI AGRICOLI   | 1.2.2.02.13.01.001  | Indisponibile  | 49     | 24         | 26.020        | TR        | ALLERONA |          | No                            | 10/07/1975           | TRASFERIMENTO A TITOLO GRATUITO | Valore catastale   | 5.460,00   | 5.460,00   | AGENZIA FORESTALE REGIONALE |      |
| 36751  | TERRENI AGRICOLI   | 1.2.2.02.13.01.001  | Indisponibile  | 49     | 25         | 62.730        | TR        | ALLERONA |          | No                            | 10/07/1975           | TRASFERIMENTO A TITOLO GRATUITO | Valore catastale   | 13.160,88  | 13.160,88  | AGENZIA FORESTALE REGIONALE |      |
| 36752  | TERRENI AGRICOLI   | 1.2.2.02.13.01.001  | Indisponibile  | 49     | 27         | 8.660         | TR        | ALLERONA |          | No                            | 10/07/1975           | TRASFERIMENTO A TITOLO GRATUITO | Valore catastale   | 364,00   | 364,00   | AGENZIA FORESTALE REGIONALE |      |
| 36753  | TERRENI AGRICOLI   | 1.2.2.02.13.01.001  | Indisponibile  | 49     | 28         | 4.210         | TR        | ALLERONA |          | No                            | 10/07/1975           | TRASFERIMENTO A TITOLO GRATUITO | Valore catastale   | 177,13   | 177,13   | AGENZIA FORESTALE REGIONALE |      |
| 36754  | TERRENI AGRICOLI   | 1.2.2.02.13.01.001  | Indisponibile  | 49     | 29         | 48.980        | TR        | ALLERONA |          | No                            | 10/07/1975           | TRASFERIMENTO A TITOLO GRATUITO | Valore catastale   | 6.987,50   | 6.987,50   | AGENZIA FORESTALE REGIONALE |      |
| 36755  | TERRENI AGRICOLI   | 1.2.2.02.13.01.001  | Indisponibile  | 49     | 30         | 17.230        | TR        | ALLERONA |          | No                            | 10/07/1975           | TRASFERIMENTO A TITOLO GRATUITO | Valore catastale   | 723,13   | 723,13   | AGENZIA FORESTALE REGIONALE |      |
| 36756  | TERRENI AGRICOLI   | 1.2.2.02.13.01.001  | Indisponibile  | 49     | 31         | 7.130         | TR        | ALLERONA |          | No                            | 10/07/1975           | TRASFERIMENTO A TITOLO GRATUITO | Valore catastale   | 1.017,25   | 1.017,25   | AGENZIA FORESTALE REGIONALE |      |
| 36757  | TERRENI AGRICOLI   | 1.2.2.02.13.01.001  | Indisponibile  | 49     | 33         | 16.660        | TR        | ALLERONA |          | No                            | 10/07/1975           | TRASFERIMENTO A TITOLO GRATUITO | Valore catastale   | 698,75   | 698,75   | AGENZIA FORESTALE REGIONALE |      |
| 36758  | TERRENI AGRICOLI   | 1.2.2.02.13.01.001  | Indisponibile  | 49     | 34         | 8.760         | TR        | ALLERONA |          | No                            | 10/07/1975           | TRASFERIMENTO A TITOLO GRATUITO | Valore catastale   | 1.837,88   | 1.837,88   | AGENZIA FORESTALE REGIONALE |      |
| 36759  | TERRENI AGRICOLI   | 1.2.2.02.13.01.001  | Indisponibile  | 50     | 13         | 6.580         | TR        | ALLERONA |          | No                            | 10/07/1975           | TRASFERIMENTO A TITOLO GRATUITO | Valore catastale   | 552,50   | 552,50   | AGENZIA FORESTALE REGIONALE |      |
| 36760  | TERRENI AGRICOLI   | 1.2.2.02.13.01.001  | Indisponibile  | 50     | 14         | 24.820        | TR        | ALLERONA |          | No                            | 10/07/1975           | TRASFERIMENTO A TITOLO GRATUITO | Valore catastale   | 8.331,38   | 8.331,38   | AGENZIA FORESTALE REGIONALE |      |
| 36761  | TERRENI AGRICOLI   | 1.2.2.02.13.01.001  | Indisponibile  | 50     | 15         | 8.040         | TR        | ALLERONA |          | No                            | 10/07/1975           | TRASFERIMENTO A TITOLO GRATUITO | Valore catastale   | 1.686,75   | 1.686,75   | AGENZIA FORESTALE REGIONALE |      |
| 36762  | TERRENI AGRICOLI   | 1.2.2.02.13.01.001  | Indisponibile  | 50     | 16         | 24.050        | TR        | ALLERONA |          | No                            | 10/07/1975           | TRASFERIMENTO A TITOLO GRATUITO | Valore catastale   | 1.412,13   | 1.412,13   | AGENZIA FORESTALE REGIONALE |      |
| 36763  | TERRENI AGRICOLI   | 1.2.2.02.13.01.001  | Indisponibile  | 50     | 17         | 411.060       | TR        | ALLERONA |          | No                            | 10/07/1975           | TRASFERIMENTO A TITOLO GRATUITO | Valore catastale   | 68.995,88  | 68.995,88  | AGENZIA FORESTALE REGIONALE |      |
| 36764  | TERRENI AGRICOLI   | 1.2.2.02.13.01.001  | Indisponibile  | 50     | 18         | 38.230        | TR        | ALLERONA |          | No                            | 10/07/1975           | TRASFERIMENTO A TITOLO GRATUITO | Valore catastale   | 5.455,13   | 5.455,13   | AGENZIA FORESTALE REGIONALE |      |
| 36765  | TERRENI AGRICOLI   | 1.2.2.02.13.01.001  | Indisponibile  | 50     | 19         | 69.030        | TR        | ALLERONA |          | No                            | 10/07/1975           | TRASFERIMENTO A TITOLO GRATUITO | Valore catastale   | 9.977,50   | 9.977,50   | AGENZIA FORESTALE REGIONALE |      |
| 36766  | TERRENI AGRICOLI   | 1.2.2.02.13.01.001  | Indisponibile  | 50     | 20         | 32.460        | TR        | ALLERONA |          | No                            | 10/07/1975           | TRASFERIMENTO A TITOLO GRATUITO | Valore catastale   | 2.723,50   | 2.723,50   | AGENZIA FORESTALE REGIONALE |      |
| 36767  | TERRENI AGRICOLI   | 1.2.2.02.13.01.001  | Indisponibile  | 50     | 21         | 48.940        | TR        | ALLERONA |          | No                            | 10/07/1975           | TRASFERIMENTO A TITOLO GRATUITO | Valore catastale   | 6.982,63   | 6.982,63   | AGENZIA FORESTALE REGIONALE |      |
| 36768  | TERRENI AGRICOLI   | 1.2.2.02.13.01.001  | Indisponibile  | 50     | 23         | 4.820         | TR        | ALLERONA |          | No                            | 10/07/1975           | TRASFERIMENTO A TITOLO GRATUITO | Valore catastale   | 687,38   | 687,38   | AGENZIA FORESTALE REGIONALE |      |
| 36769  | TERRENI AGRICOLI   | 1.2.2.02.13.01.001  | Indisponibile  | 50     | 24         | 34.530        | TR        | ALLERONA |          | No                            | 10/07/1975           | TRASFERIMENTO A TITOLO GRATUITO | Valore catastale   | 2.897,38   | 2.897,38   | AGENZIA FORESTALE REGIONALE |      |
| 36770  | TERRENI AGRICOLI   | 1.2.2.02.13.01.001  | Indisponibile  | 50     | 25         | 26.310        | TR        | ALLERONA |          | No                            | 10/07/1975           | TRASFERIMENTO A TITOLO GRATUITO | Valore catastale   | 19.872,13  | 19.872,13  | AGENZIA FORESTALE REGIONALE |      |
| 36771  | TERRENI AGRICOLI   | 1.2.2.02.13.01.001  | Indisponibile  | 50     | 26         | 84.900        | TR        | ALLERONA |          | No                            | 10/07/1975           | TRASFERIMENTO A TITOLO GRATUITO | Valore catastale   | 7.125,63   | 7.125,63   | AGENZIA FORESTALE REGIONALE |      |
| 36772  | TERRENI AGRICOLI   | 1.2.2.02.13.01.001  | Indisponibile  | 50     | 27         | 101.500       | TR        | ALLERONA |          | No                            | 10/07/1975           | TRASFERIMENTO A TITOLO GRATUITO | Valore catastale   | 21.295,63  | 21.295,63  | AGENZIA FORESTALE REGIONALE |      |
| 36773  | TERRENI AGRICOLI   | 1.2.2.02.13.01.001  | Indisponibile  | 50     | 28         | 17.390        | TR        | ALLERONA |          | No                            | 10/07/1975           | TRASFERIMENTO A TITOLO GRATUITO | Valore catastale   | 2.481,38   | 2.481,38   | AGENZIA FORESTALE REGIONALE |      |
| 36774  | TERRENI AGRICOLI   | 1.2.2.02.13.01.001  | Indisponibile  | 50     | 29         | 50.850        | TR        | ALLERONA |          | No                            | 10/07/1975           | TRASFERIMENTO A TITOLO GRATUITO | Valore catastale   | 7.255,63   | 7.255,63   | AGENZIA FORESTALE REGIONALE |      |
| 36775  | TERRENI AGRICOLI   | 1.2.2.02.13.01.001  | Indisponibile  | 50     | 30         | 678.470       | TR        | ALLERONA |          | No                            | 10/07/1975           | TRASFERIMENTO A TITOLO GRATUITO | Valore catastale   | 56.940,00  | 56.940,00  | AGENZIA FORESTALE REGIONALE |      |
| 36776  | TERRENI AGRICOLI   | 1.2.2.02.13.01.001  | Indisponibile  | 50     | 31         | 201.810       | TR        | ALLERONA |          | No                            | 10/07/1975           | TRASFERIMENTO A TITOLO GRATUITO | Valore catastale   | 42.342,63  | 42.342,63  | AGENZIA FORESTALE REGIONALE |      |
| 36777  | TERRENI AGRICOLI   | 1.2.2.02.13.01.001  | Indisponibile  | 50     | 32         | 11.060        | TR        | ALLERONA |          | No                            | 10/07/1975           | TRASFERIMENTO A TITOLO GRATUITO | Valore catastale   | 1.577,88   | 1.577,88   | AGENZIA FORESTALE REGIONALE |      |

**PATRIMONIO IMMOBILIARE REGIONE UMBRIA**  
**Prospetto Terreni al 31/12/2017**

| Numero identificativo (da sistema informativo) | Classificazione secondo il piano dei conti dello Stato Patrimoniale in base al D.lgs. 118/2011 (descrizione) | Classificazione secondo il piano dei conti dello Stato Patrimoniale in base al D.lgs. 118/2011 (Codice) | Classificazione ai sensi del codice civile (demaniale, disponibile, indisponibile) | Foglio | Particella | Superficie mq | Provincia | Comune   | Località | Bene soggetto ad ammortamento | Data di acquisizione | Modalità di acquisizione        | Criterio di valutazione secondo i principi del D.lgs. 118/2011 | Valore dell'immobile secondo i principi del D.lgs. 118/2011 al 31/12/2017 (euro) | Valore dell'immobile secondo i principi del D.lgs. 118/2011 al 31/12/2016 (euro) | Eme Gestore                 | Note |
|--|--|---|--|--------|------------|---------------|-----------|----------|----------|-------------------------------|----------------------|---------------------------------|--|--|--|-----------------------------|------|
| 36778  | TERRENI AGRICOLI   | 1.2.2.02.13.01.001  | Indisponibile  | 50     | 33         | 37.770        | TR        | ALLERONA |          | No                            | 10/07/1975           | TRASFERIMENTO A TITOLO GRATUITO | Valore catastale   | 5.388,50   | 5.388,50   | AGENZIA FORESTALE REGIONALE |      |
| 36779  | TERRENI AGRICOLI   | 1.2.2.02.13.01.001  | Indisponibile  | 50     | 34         | 104.720       | TR        | ALLERONA |          | No                            | 10/07/1975           | TRASFERIMENTO A TITOLO GRATUITO | Valore catastale   | 12.304,50  | 12.304,50  | AGENZIA FORESTALE REGIONALE |      |
| 36780  | TERRENI AGRICOLI   | 1.2.2.02.13.01.001  | Indisponibile  | 50     | 35         | 38.040        | TR        | ALLERONA |          | No                            | 10/07/1975           | TRASFERIMENTO A TITOLO GRATUITO | Valore catastale   | 12.769,25  | 12.769,25  | AGENZIA FORESTALE REGIONALE |      |
| 36781  | TERRENI AGRICOLI   | 1.2.2.02.13.01.001  | Indisponibile  | 50     | 37         | 469.640       | TR        | ALLERONA |          | No                            | 10/07/1975           | TRASFERIMENTO A TITOLO GRATUITO | Valore catastale   | 39.414,38  | 39.414,38  | AGENZIA FORESTALE REGIONALE |      |
| 36782  | TERRENI AGRICOLI   | 1.2.2.02.13.01.001  | Indisponibile  | 51     | 1          | 687.860       | TR        | ALLERONA |          | No                            | 10/07/1975           | TRASFERIMENTO A TITOLO GRATUITO | Valore catastale   | 58.596,63  | 58.596,63  | AGENZIA FORESTALE REGIONALE |      |
| 36783  | TERRENI AGRICOLI   | 1.2.2.02.13.01.001  | Indisponibile  | 51     | 2          | 70.951        | TR        | ALLERONA |          | No                            | 10/07/1975           | TRASFERIMENTO A TITOLO GRATUITO | Valore catastale   | 5.921,50   | 5.921,50   | AGENZIA FORESTALE REGIONALE |      |
| 36784  | TERRENI AGRICOLI   | 1.2.2.02.13.01.001  | Indisponibile  | 51     | 3          | 6.970         | TR        | ALLERONA |          | No                            | 10/07/1975           | TRASFERIMENTO A TITOLO GRATUITO | Valore catastale   | 595,00   | 595,00   | AGENZIA FORESTALE REGIONALE |      |
| 36785  | TERRENI AGRICOLI   | 1.2.2.02.13.01.001  | Indisponibile  | 52     | 1          | 1.026.100     | TR        | ALLERONA |          | No                            | 10/07/1975           | TRASFERIMENTO A TITOLO GRATUITO | Valore catastale   | 86.115,25  | 86.115,25  | AGENZIA FORESTALE REGIONALE |      |
| 36786  | TERRENI AGRICOLI   | 1.2.2.02.13.01.001  | Indisponibile  | 52     | 2          | 129.594       | TR        | ALLERONA |          | No                            | 10/07/1975           | TRASFERIMENTO A TITOLO GRATUITO | Valore catastale   | 10.876,13  | 10.876,13  | AGENZIA FORESTALE REGIONALE |      |
| 36787  | TERRENI AGRICOLI   | 1.2.2.02.13.01.001  | Indisponibile  | 53     | 1          | 26.030        | TR        | ALLERONA |          | No                            | 10/07/1975           | TRASFERIMENTO A TITOLO GRATUITO | Valore catastale   | 3.713,13   | 3.713,13   | AGENZIA FORESTALE REGIONALE |      |
| 36788  | TERRENI AGRICOLI   | 1.2.2.02.13.01.001  | Indisponibile  | 53     | 2          | 271.220       | TR        | ALLERONA |          | No                            | 10/07/1975           | TRASFERIMENTO A TITOLO GRATUITO | Valore catastale   | 31.866,25  | 31.866,25  | AGENZIA FORESTALE REGIONALE |      |
| 36789  | TERRENI AGRICOLI   | 1.2.2.02.13.01.001  | Indisponibile  | 53     | 3          | 5.610         | TR        | ALLERONA |          | No                            | 10/07/1975           | TRASFERIMENTO A TITOLO GRATUITO | Valore catastale   | 1.883,38   | 1.883,38   | AGENZIA FORESTALE REGIONALE |      |
| 36790  | TERRENI AGRICOLI   | 1.2.2.02.13.01.001  | Indisponibile  | 53     | 4          | 4.560         | TR        | ALLERONA |          | No                            | 10/07/1975           | TRASFERIMENTO A TITOLO GRATUITO | Valore catastale   | 957,13   | 957,13   | AGENZIA FORESTALE REGIONALE |      |
| 36791  | TERRENI AGRICOLI   | 1.2.2.02.13.01.001  | Indisponibile  | 53     | 5          | 5.300         | TR        | ALLERONA |          | No                            | 10/07/1975           | TRASFERIMENTO A TITOLO GRATUITO | Valore catastale   | 2.668,25   | 2.668,25   | AGENZIA FORESTALE REGIONALE |      |
| 36792  | TERRENI AGRICOLI   | 1.2.2.02.13.01.001  | Indisponibile  | 53     | 7          | 301.240       | TR        | ALLERONA |          | No                            | 10/07/1975           | TRASFERIMENTO A TITOLO GRATUITO | Valore catastale   | 35.394,13  | 35.394,13  | AGENZIA FORESTALE REGIONALE |      |
| 36793  | TERRENI AGRICOLI   | 1.2.2.02.13.01.001  | Indisponibile  | 53     | 8          | 16.610        | TR        | ALLERONA |          | No                            | 10/07/1975           | TRASFERIMENTO A TITOLO GRATUITO | Valore catastale   | 7.621,25   | 7.621,25   | AGENZIA FORESTALE REGIONALE |      |
| 36794  | TERRENI AGRICOLI   | 1.2.2.02.13.01.001  | Indisponibile  | 53     | 9          | 14.690        | TR        | ALLERONA |          | No                            | 10/07/1975           | TRASFERIMENTO A TITOLO GRATUITO | Valore catastale   | 3.082,63   | 3.082,63   | AGENZIA FORESTALE REGIONALE |      |
| 36795  | TERRENI AGRICOLI   | 1.2.2.02.13.01.001  | Indisponibile  | 53     | 10         | 18.970        | TR        | ALLERONA |          | No                            | 10/07/1975           | TRASFERIMENTO A TITOLO GRATUITO | Valore catastale   | 2.707,25   | 2.707,25   | AGENZIA FORESTALE REGIONALE |      |
| 36796  | TERRENI AGRICOLI   | 1.2.2.02.13.01.001  | Indisponibile  | 53     | 11         | 18.750        | TR        | ALLERONA |          | No                            | 10/07/1975           | TRASFERIMENTO A TITOLO GRATUITO | Valore catastale   | 3.934,13   | 3.934,13   | AGENZIA FORESTALE REGIONALE |      |
| 36797  | TERRENI AGRICOLI   | 1.2.2.02.13.01.001  | Indisponibile  | 53     | 12         | 10.210        | TR        | ALLERONA |          | No                            | 10/07/1975           | TRASFERIMENTO A TITOLO GRATUITO | Valore catastale   | 2.141,75   | 2.141,75   | AGENZIA FORESTALE REGIONALE |      |
| 36798  | TERRENI AGRICOLI   | 1.2.2.02.13.01.001  | Indisponibile  | 53     | 13         | 2.490         | TR        | ALLERONA |          | No                            | 10/07/1975           | TRASFERIMENTO A TITOLO GRATUITO | Valore catastale   | 146,25   | 146,25   | AGENZIA FORESTALE REGIONALE |      |
| 36799  | TERRENI AGRICOLI   | 1.2.2.02.13.01.001  | Indisponibile  | 54     | 1          | 6.530         | TR        | ALLERONA |          | No                            | 10/07/1975           | TRASFERIMENTO A TITOLO GRATUITO | Valore catastale   | 831,13   | 831,13   | AGENZIA FORESTALE REGIONALE |      |
| 36800  | TERRENI AGRICOLI   | 1.2.2.02.13.01.001  | Indisponibile  | 54     | 2          | 13.220        | TR        | ALLERONA |          | No                            | 10/07/1975           | TRASFERIMENTO A TITOLO GRATUITO | Valore catastale   | 7.811,38   | 7.811,38   | AGENZIA FORESTALE REGIONALE |      |
| 36801  | TERRENI AGRICOLI   | 1.2.2.02.13.01.001  | Indisponibile  | 54     | 3          | 1.450         | TR        | ALLERONA |          | No                            | 10/07/1975           | TRASFERIMENTO A TITOLO GRATUITO | Valore catastale   | 0,00   | 0,00   | AGENZIA FORESTALE REGIONALE |      |
| 36802  | TERRENI AGRICOLI   | 1.2.2.02.13.01.001  | Indisponibile  | 54     | 4          | 26.190        | TR        | ALLERONA |          | No                            | 10/07/1975           | TRASFERIMENTO A TITOLO GRATUITO | Valore catastale   | 14.872,00  | 14.872,00  | AGENZIA FORESTALE REGIONALE |      |
| 36803  | TERRENI AGRICOLI   | 1.2.2.02.13.01.001  | Indisponibile  | 54     | 5          | 12.690        | TR        | ALLERONA |          | No                            | 10/07/1975           | TRASFERIMENTO A TITOLO GRATUITO | Valore catastale   | 6.691,75   | 6.691,75   | AGENZIA FORESTALE REGIONALE |      |
| 36804  | TERRENI AGRICOLI   | 1.2.2.02.13.01.001  | Indisponibile  | 54     | 7          | 109.600       | TR        | ALLERONA |          | No                            | 10/07/1975           | TRASFERIMENTO A TITOLO GRATUITO | Valore catastale   | 9.197,50   | 9.197,50   | AGENZIA FORESTALE REGIONALE |      |
| 36805  | TERRENI AGRICOLI   | 1.2.2.02.13.01.001  | Indisponibile  | 54     | 8          | 3.300         | TR        | ALLERONA |          | No                            | 10/07/1975           | TRASFERIMENTO A TITOLO GRATUITO | Valore catastale   | 138,13   | 138,13   | AGENZIA FORESTALE REGIONALE |      |
| 36806  | TERRENI AGRICOLI   | 1.2.2.02.13.01.001  | Indisponibile  | 54     | 9          | 1.100         | TR        | ALLERONA |          | No                            | 10/07/1975           | TRASFERIMENTO A TITOLO GRATUITO | Valore catastale   | 599,63   | 599,63   | AGENZIA FORESTALE REGIONALE |      |
| 36807  | TERRENI AGRICOLI   | 1.2.2.02.13.01.001  | Indisponibile  | 54     | 10         | 63.310        | TR        | ALLERONA |          | No                            | 10/07/1975           | TRASFERIMENTO A TITOLO GRATUITO | Valore catastale   | 5.313,75   | 5.313,75   | AGENZIA FORESTALE REGIONALE |      |
| 36808  | TERRENI AGRICOLI   | 1.2.2.02.13.01.001  | Indisponibile  | 54     | 11         | 16.040        | TR        | ALLERONA |          | No                            | 10/07/1975           | TRASFERIMENTO A TITOLO GRATUITO | Valore catastale   | 5.385,25   | 5.385,25   | AGENZIA FORESTALE REGIONALE |      |
| 36809  | TERRENI AGRICOLI   | 1.2.2.02.13.01.001  | Indisponibile  | 54     | 12         | 43.470        | TR        | ALLERONA |          | No                            | 10/07/1975           | TRASFERIMENTO A TITOLO GRATUITO | Valore catastale   | 31.009,88  | 31.009,88  | AGENZIA FORESTALE REGIONALE |      |
| 36810  | TERRENI AGRICOLI   | 1.2.2.02.13.01.001  | Indisponibile  | 54     | 13         | 10.180        | TR        | ALLERONA |          | No                            | 10/07/1975           | TRASFERIMENTO A TITOLO GRATUITO | Valore catastale   | 3.417,38   | 3.417,38   | AGENZIA FORESTALE REGIONALE |      |

**PATRIMONIO IMMOBILIARE REGIONE UMBRIA**  
**Prospetto Terreni al 31/12/2017**

| Numero identificativo (da sistema informativo) | Classificazione secondo il piano dei conti dello Stato Patrimoniale in base al D.lgs. 118/2011 (descrizione) | Classificazione secondo il piano dei conti dello Stato Patrimoniale in base al D.lgs. 118/2011 (Codice) | Classificazione ai sensi del codice civile (demaniale, disponibile, indisponibile) | Foglio | Particella | Superficie mq | Provincia | Comune   | Località | Bene soggetto ad ammortamento | Data di acquisizione | Modalità di acquisizione        | Criterio di valutazione secondo i principi del D.lgs. 118/2011 | Valore dell'immobile secondo i principi del D.lgs. 118/2011 al 31/12/2017 (euro) | Valore dell'immobile secondo i principi del D.lgs. 118/2011 al 31/12/2016 (euro) | Eme Gestore                 | Note   |
|--|--|---|--|--------|------------|---------------|-----------|----------|----------|-------------------------------|----------------------|---------------------------------|--|--|--|-----------------------------|--|
| 36811  | TERRENI AGRICOLI   | 1.2.2.02.13.01.001  | Indisponibile  | 54     | 14         | 1.800         | TR        | ALLERONA |          | No                            | 10/07/1975           | TRASFERIMENTO A TITOLO GRATUITO | Valore catastale   | 256,75   | 256,75   | AGENZIA FORESTALE REGIONALE |  |
| 36812  | TERRENI AGRICOLI   | 1.2.2.02.13.01.001  | Indisponibile  | 54     | 15         | 31.590        | TR        | ALLERONA |          | No                            | 10/07/1975           | TRASFERIMENTO A TITOLO GRATUITO | Valore catastale   | 1.326,00   | 1.326,00   | AGENZIA FORESTALE REGIONALE |  |
| 36813  | TERRENI AGRICOLI   | 1.2.2.02.13.01.001  | Indisponibile  | 54     | 16         | 204.190       | TR        | ALLERONA |          | No                            | 10/07/1975           | TRASFERIMENTO A TITOLO GRATUITO | Valore catastale   | 17.137,25  | 17.137,25  | AGENZIA FORESTALE REGIONALE |  |
| 36814  | TERRENI AGRICOLI   | 1.2.2.02.13.01.001  | Indisponibile  | 54     | 17         | 2.120         | TR        | ALLERONA |          | No                            | 10/07/1975           | TRASFERIMENTO A TITOLO GRATUITO | Valore catastale   | 1.512,88   | 1.512,88   | AGENZIA FORESTALE REGIONALE |  |
| 36815  | TERRENI AGRICOLI   | 1.2.2.02.13.01.001  | Indisponibile  | 54     | 18         | 353.860       | TR        | ALLERONA |          | No                            | 10/07/1975           | TRASFERIMENTO A TITOLO GRATUITO | Valore catastale   | 29.682,25  | 29.682,25  | AGENZIA FORESTALE REGIONALE |  |
| 36816  | TERRENI AGRICOLI   | 1.2.2.02.13.01.001  | Indisponibile  | 54     | 19         | 1.640         | TR        | ALLERONA |          | No                            | 10/07/1975           | TRASFERIMENTO A TITOLO GRATUITO | Valore catastale   | 550,88   | 550,88   | AGENZIA FORESTALE REGIONALE |  |
| 36817  | TERRENI AGRICOLI   | 1.2.2.02.13.01.001  | Indisponibile  | 54     | 20         | 36.810        | TR        | ALLERONA |          | No                            | 10/07/1975           | TRASFERIMENTO A TITOLO GRATUITO | Valore catastale   | 12.356,50  | 12.356,50  | AGENZIA FORESTALE REGIONALE |  |
| 36818  | TERRENI AGRICOLI   | 1.2.2.02.13.01.001  | Indisponibile  | 54     | 21         | 21.100        | TR        | ALLERONA |          | No                            | 10/07/1975           | TRASFERIMENTO A TITOLO GRATUITO | Valore catastale   | 7.083,38   | 7.083,38   | AGENZIA FORESTALE REGIONALE |  |
| 36819  | TERRENI AGRICOLI   | 1.2.2.02.13.01.001  | Indisponibile  | 55     | 1          | 13.880        | TR        | ALLERONA |          | No                            | 10/07/1975           | TRASFERIMENTO A TITOLO GRATUITO | Valore catastale   | 10.491,00  | 10.491,00  | AGENZIA FORESTALE REGIONALE |  |
| 36820  | TERRENI AGRICOLI   | 1.2.2.02.13.01.001  | Indisponibile  | 55     | 3          | 3.800         | TR        | ALLERONA |          | No                            | 10/07/1975           | TRASFERIMENTO A TITOLO GRATUITO | Valore catastale   | 1.753,38   | 1.753,38   | AGENZIA FORESTALE REGIONALE |  |
| 36821  | TERRENI AGRICOLI   | 1.2.2.02.13.01.001  | Indisponibile  | 55     | 4          | 19.110        | TR        | ALLERONA |          | No                            | 10/07/1975           | TRASFERIMENTO A TITOLO GRATUITO | Valore catastale   | 801,13   | 801,13   | AGENZIA FORESTALE REGIONALE |  |
| 36822  | TERRENI AGRICOLI   | 1.2.2.02.13.01.001  | Indisponibile  | 55     | 5          | 488.050       | TR        | ALLERONA |          | No                            | 10/07/1975           | TRASFERIMENTO A TITOLO GRATUITO | Valore catastale   | 39.277,88  | 39.277,88  | AGENZIA FORESTALE REGIONALE | Variazione di cubatura anno 2017                                       |
| 36823  | TERRENI AGRICOLI   | 1.2.2.02.13.01.001  | Indisponibile  | 55     | 6          | 59.430        | TR        | ALLERONA |          | No                            | 10/07/1975           | TRASFERIMENTO A TITOLO GRATUITO | Valore catastale   | 12.488,63  | 12.488,63  | AGENZIA FORESTALE REGIONALE |  |
| 36824  | TERRENI AGRICOLI   | 1.2.2.02.13.01.001  | Indisponibile  | 55     | 8          | 454.740       | TR        | ALLERONA |          | No                            | 10/07/1975           | TRASFERIMENTO A TITOLO GRATUITO | Valore catastale   | 38.163,13  | 38.163,13  | AGENZIA FORESTALE REGIONALE |  |
| 36825  | TERRENI AGRICOLI   | 1.2.2.02.13.01.001  | Indisponibile  | 55     | 9          | 28.370        | TR        | ALLERONA |          | No                            | 10/07/1975           | TRASFERIMENTO A TITOLO GRATUITO | Valore catastale   | 13.095,88  | 13.095,88  | AGENZIA FORESTALE REGIONALE |  |
| 36826  | TERRENI AGRICOLI   | 1.2.2.02.13.01.001  | Indisponibile  | 55     | 10         | 8.460         | TR        | ALLERONA |          | No                            | 10/07/1975           | TRASFERIMENTO A TITOLO GRATUITO | Valore catastale   | 6.035,25   | 6.035,25   | AGENZIA FORESTALE REGIONALE |  |
| 36827  | TERRENI AGRICOLI   | 1.2.2.02.13.01.001  | Indisponibile  | 55     | 11         | 6.180         | TR        | ALLERONA |          | No                            | 10/07/1975           | TRASFERIMENTO A TITOLO GRATUITO | Valore catastale   | 726,38   | 726,38   | AGENZIA FORESTALE REGIONALE |  |
| 36828  | TERRENI AGRICOLI   | 1.2.2.02.13.01.001  | Indisponibile  | 55     | 12         | 60.400        | TR        | ALLERONA |          | No                            | 10/07/1975           | TRASFERIMENTO A TITOLO GRATUITO | Valore catastale   | 43.086,88  | 43.086,88  | AGENZIA FORESTALE REGIONALE |  |
| 36829  | TERRENI AGRICOLI   | 1.2.2.02.13.01.001  | Indisponibile  | 55     | 13         | 26.460        | TR        | ALLERONA |          | No                            | 10/07/1975           | TRASFERIMENTO A TITOLO GRATUITO | Valore catastale   | 3.106,63   | 3.106,63   | AGENZIA FORESTALE REGIONALE |  |
| 36830  | TERRENI AGRICOLI   | 1.2.2.02.13.01.001  | Indisponibile  | 56     | 2          | 8.730         | TR        | ALLERONA |          | No                            | 10/07/1975           | TRASFERIMENTO A TITOLO GRATUITO | Valore catastale   | 7.692,75   | 7.692,75   | AGENZIA FORESTALE REGIONALE |  |
| 36831  | TERRENI AGRICOLI   | 1.2.2.02.13.01.001  | Indisponibile  | 56     | 7          | 33.910        | TR        | ALLERONA |          | No                            | 10/07/1975           | TRASFERIMENTO A TITOLO GRATUITO | Valore catastale   | 18.497,38  | 18.497,38  | AGENZIA FORESTALE REGIONALE |  |
| 36832  | TERRENI AGRICOLI   | 1.2.2.02.13.01.001  | Indisponibile  | 56     | 8          | 34.370        | TR        | ALLERONA |          | No                            | 10/07/1975           | TRASFERIMENTO A TITOLO GRATUITO | Valore catastale   | 11.537,50  | 11.537,50  | AGENZIA FORESTALE REGIONALE |  |
| 36833  | TERRENI AGRICOLI   | 1.2.2.02.13.01.001  | Indisponibile  | 56     | 9          | 5.710         | TR        | ALLERONA |          | No                            | 10/07/1975           | TRASFERIMENTO A TITOLO GRATUITO | Valore catastale   | 236,88   | 236,88   | AGENZIA FORESTALE REGIONALE |  |
| 36834  | TERRENI AGRICOLI   | 1.2.2.02.13.01.001  | Indisponibile  | 56     | 14         | 48.280        | TR        | ALLERONA |          | No                            | 10/07/1975           | TRASFERIMENTO A TITOLO GRATUITO | Valore catastale   | 2.835,63   | 2.835,63   | AGENZIA FORESTALE REGIONALE |  |
| 40317  | TERRENI AGRICOLI   | 1.2.2.02.13.01.001  | Indisponibile  | 3      | 302        | 10.894        | TR        | ALLERONA |          | No                            | 10/07/1975           | TRASFERIMENTO A TITOLO GRATUITO | Valore catastale   | 5.385,25   | 5.385,25   | AGENZIA FORESTALE REGIONALE |  |
| 40526  | TERRENI AGRICOLI   | 1.2.2.02.13.01.001  | Indisponibile  | 55     | 7          | 140           | TR        | ALLERONA |          | No                            | 10/07/1975           | TRASFERIMENTO A TITOLO GRATUITO | Valore catastale   | 0,00   | 0,00   | AGENZIA FORESTALE REGIONALE |  |
| 40508  | TERRENI AGRICOLI   | 1.2.2.02.13.01.001  | Indisponibile  | 26     | 1          | 170           | TR        | ALLERONA | BUCCACE  | No                            | 10/07/1975           | TRASFERIMENTO A TITOLO GRATUITO | Valore catastale   | 24,38  | 0,00   | AGENZIA FORESTALE REGIONALE | Assegnata dalla Regione da Fido Regionale a Parco - Valazione del 2017 |
| 40510  | TERRENI AGRICOLI   | 1.2.2.02.13.01.001  | Indisponibile  | 42     | 4          | 1.920         | TR        | ALLERONA |          | No                            | 10/07/1975           | TRASFERIMENTO A TITOLO GRATUITO | Valore catastale   | 321,75   | 0,00   | AGENZIA FORESTALE REGIONALE | Assegnata dalla Regione da Fido Regionale a Parco - Valazione del 2017 |
| 36868  | TERRENI AGRICOLI   | 1.2.2.02.13.01.001  | Indisponibile  | 68     | 37         | 8.926         | TR        | AMELIA   |          | No                            | 09/10/1975           | TRASFERIMENTO A TITOLO GRATUITO | Valore catastale   | 3.370,25   | 3.370,25   | AGENZIA FORESTALE REGIONALE |  |
| 36869  | TERRENI AGRICOLI   | 1.2.2.02.13.01.001  | Indisponibile  | 68     | 38         | 3.322         | TR        | AMELIA   |          | No                            | 09/10/1975           | TRASFERIMENTO A TITOLO GRATUITO | Valore catastale   | 497,25   | 497,25   | AGENZIA FORESTALE REGIONALE |  |
| 36870  | TERRENI AGRICOLI   | 1.2.2.02.13.01.001  | Indisponibile  | 71     | 1          | 5.790         | TR        | AMELIA   |          | No                            | 09/10/1975           | TRASFERIMENTO A TITOLO GRATUITO | Valore catastale   | 4.858,75   | 4.858,75   | AGENZIA FORESTALE REGIONALE |  |
| 36871  | TERRENI AGRICOLI   | 1.2.2.02.13.01.001  | Indisponibile  | 71     | 3          | 6.168         | TR        | AMELIA   |          | No                            | 09/10/1975           | TRASFERIMENTO A TITOLO GRATUITO | Valore catastale   | 5.177,25   | 5.177,25   | AGENZIA FORESTALE REGIONALE |  |
| 36872  | TERRENI AGRICOLI   | 1.2.2.02.13.01.001  | Indisponibile  | 71     | 4          | 3.190         | TR        | AMELIA   |          | No                            | 09/10/1975           | TRASFERIMENTO A TITOLO GRATUITO | Valore catastale   | 107,25   | 107,25   | AGENZIA FORESTALE REGIONALE |  |

**PATRIMONIO IMMOBILIARE REGIONE UMBRIA**  
**Prospetto Terreni al 31/12/2017**

| Numero identificativo (da sistema) | Classificazione secondo il piano dei conti dello Stato Patrimoniale in base al D.lgs. 118/2011 (descrizione) | Classificazione secondo il piano dei conti dello Stato Patrimoniale in base al D.lgs. 118/2011 (Codice) | Classificazione ai sensi del codice civile (demunita, disponibile, indisponibile) | Foglio | Particella | Superficie mq | Provincia | Comune | Località     | Bene soggetto ad ammortamento | Data di acquisizione | Modalità di acquisizione        | Criterio di valutazione secondo i principi del D.lgs. 118/2011 | Valore dell'immobile secondo i principi del D.lgs. 118/2011 al 31/12/2017 (euro) | Valore dell'immobile secondo i principi del D.lgs. 118/2011 al 31/12/2016 (euro) | Eme Gestore                 | Note |
|------------------------------------|--|---|---|--------|------------|---------------|-----------|--------|--------------|-------------------------------|----------------------|---------------------------------|--|--|--|-----------------------------|------|
| 36673                              | TERRENI AGRICOLI   | 1.2.2.02.13.01.001  | Indisponibile   | 71     | 189        | 4.130         | TR        | AMELIA |              | No                            | 09/10/1975           | TRASFERIMENTO A TITOLO GRATUITO | Valore catastale   | 554,13   | 554,13   | AGENZIA FORESTALE REGIONALE |      |
| 36674                              | TERRENI AGRICOLI   | 1.2.2.02.13.01.001  | Indisponibile   | 7      | 125        | 5.060         | TR        | ARRONE |              | No                            | 09/10/1975           | TRASFERIMENTO A TITOLO GRATUITO | Valore catastale   | 4.671,88   | 4.671,88   | AGENZIA FORESTALE REGIONALE |      |
| 36675                              | TERRENI AGRICOLI   | 1.2.2.02.13.01.001  | Indisponibile   | 7      | 129        | 39.480        | TR        | ARRONE |              | No                            | 09/10/1975           | TRASFERIMENTO A TITOLO GRATUITO | Valore catastale   | 26.507,00  | 26.507,00  | AGENZIA FORESTALE REGIONALE |      |
| 36676                              | TERRENI AGRICOLI   | 1.2.2.02.13.01.001  | Indisponibile   | 7      | 740        | 9.560         | TR        | ARRONE |              | No                            | 09/10/1975           | TRASFERIMENTO A TITOLO GRATUITO | Valore catastale   | 8.825,38   | 8.825,38   | AGENZIA FORESTALE REGIONALE |      |
| 36677                              | TERRENI AGRICOLI   | 1.2.2.02.13.01.001  | Indisponibile   | 7      | 741        | 9.790         | TR        | ARRONE |              | No                            | 09/10/1975           | TRASFERIMENTO A TITOLO GRATUITO | Valore catastale   | 9.038,25   | 9.038,25   | AGENZIA FORESTALE REGIONALE |      |
| 28433                              | TERRENI AGRICOLI   | 1.2.2.02.13.01.001  | Indisponibile   | 168    | 87         | 8.940         | PG        | ASSISI |              | No                            | 29/09/2001           | DEVOLUZIONE                     | Valore catastale   | 5.776,88   | 5.776,88   | REGIONE                     |      |
| 28434                              | TERRENI AGRICOLI   | 1.2.2.02.13.01.001  | Indisponibile   | 168    | 89         | 68            | PG        | ASSISI |              | No                            | 29/09/2001           | DEVOLUZIONE                     | Valore catastale   | 14,63  | 14,63  | REGIONE                     |      |
| 28435                              | TERRENI AGRICOLI   | 1.2.2.02.13.01.001  | Indisponibile   | 169    | 46         | 14.910        | PG        | ASSISI |              | No                            | 29/09/2001           | DEVOLUZIONE                     | Valore catastale   | 14.014,00  | 14.014,00  | REGIONE                     |      |
| 28436                              | TERRENI AGRICOLI   | 1.2.2.02.13.01.001  | Indisponibile   | 169    | 47         | 37.240        | PG        | ASSISI |              | No                            | 29/09/2001           | DEVOLUZIONE                     | Valore catastale   | 35.098,38  | 35.098,38  | REGIONE                     |      |
| 28437                              | TERRENI AGRICOLI   | 1.2.2.02.13.01.001  | Indisponibile   | 169    | 48         | 7.230         | PG        | ASSISI | CASTELLACCIO | No                            | 29/09/2001           | DEVOLUZIONE                     | Valore catastale   | 6.794,13   | 6.794,13   | REGIONE                     |      |
| 28439                              | TERRENI AGRICOLI   | 1.2.2.02.13.01.001  | Indisponibile   | 169    | 55         | 38            | PG        | ASSISI |              | No                            | 29/09/2001           | DEVOLUZIONE                     | Valore catastale   | 35,75  | 35,75  | REGIONE                     |      |
| 28440                              | TERRENI AGRICOLI   | 1.2.2.02.13.01.001  | Indisponibile   | 169    | 57         | 3.760         | PG        | ASSISI |              | No                            | 29/09/2001           | DEVOLUZIONE                     | Valore catastale   | 3.532,75   | 3.532,75   | REGIONE                     |      |
| 28441                              | TERRENI AGRICOLI   | 1.2.2.02.13.01.001  | Indisponibile   | 169    | 58         | 11.230        | PG        | ASSISI |              | No                            | 29/09/2001           | DEVOLUZIONE                     | Valore catastale   | 10.556,00  | 10.556,00  | REGIONE                     |      |
| 28442                              | TERRENI AGRICOLI   | 1.2.2.02.13.01.001  | Indisponibile   | 169    | 59         | 3.700         | PG        | ASSISI |              | No                            | 29/09/2001           | DEVOLUZIONE                     | Valore catastale   | 3.477,50   | 3.477,50   | REGIONE                     |      |
| 28443                              | TERRENI AGRICOLI   | 1.2.2.02.13.01.001  | Indisponibile   | 169    | 60         | 7.850         | PG        | ASSISI |              | No                            | 29/09/2001           | DEVOLUZIONE                     | Valore catastale   | 11.033,75  | 11.033,75  | REGIONE                     |      |
| 28444                              | TERRENI AGRICOLI   | 1.2.2.02.13.01.001  | Indisponibile   | 169    | 69         | 1.480         | PG        | ASSISI |              | No                            | 29/09/2001           | DEVOLUZIONE                     | Valore catastale   | 1.391,00   | 1.391,00   | REGIONE                     |      |
| 28445                              | TERRENI AGRICOLI   | 1.2.2.02.13.01.001  | Indisponibile   | 169    | 70         | 5.080         | PG        | ASSISI |              | No                            | 29/09/2001           | DEVOLUZIONE                     | Valore catastale   | 3.282,50   | 3.282,50   | REGIONE                     |      |
| 28446                              | TERRENI AGRICOLI   | 1.2.2.02.13.01.001  | Indisponibile   | 169    | 75         | 6.740         | PG        | ASSISI |              | No                            | 29/09/2001           | DEVOLUZIONE                     | Valore catastale   | 6.335,88   | 6.335,88   | REGIONE                     |      |
| 28447                              | TERRENI AGRICOLI   | 1.2.2.02.13.01.001  | Indisponibile   | 169    | 76         | 8.820         | PG        | ASSISI |              | No                            | 29/09/2001           | DEVOLUZIONE                     | Valore catastale   | 8.290,75   | 8.290,75   | REGIONE                     |      |
| 28448                              | TERRENI AGRICOLI   | 1.2.2.02.13.01.001  | Indisponibile   | 169    | 79         | 6.440         | PG        | ASSISI |              | No                            | 29/09/2001           | DEVOLUZIONE                     | Valore catastale   | 4.161,63   | 4.161,63   | REGIONE                     |      |
| 28449                              | TERRENI AGRICOLI   | 1.2.2.02.13.01.001  | Indisponibile   | 169    | 81         | 1.660         | PG        | ASSISI |              | No                            | 29/09/2001           | DEVOLUZIONE                     | Valore catastale   | 2.465,13   | 2.465,13   | REGIONE                     |      |
| 28450                              | TERRENI AGRICOLI   | 1.2.2.02.13.01.001  | Indisponibile   | 169    | 89         | 4.420         | PG        | ASSISI |              | No                            | 29/09/2001           | DEVOLUZIONE                     | Valore catastale   | 4.155,13   | 4.155,13   | REGIONE                     |      |
| 28451                              | TERRENI AGRICOLI   | 1.2.2.02.13.01.001  | Indisponibile   | 169    | 90         | 4.640         | PG        | ASSISI |              | No                            | 29/09/2001           | DEVOLUZIONE                     | Valore catastale   | 6.893,25   | 6.893,25   | REGIONE                     |      |
| 28452                              | TERRENI AGRICOLI   | 1.2.2.02.13.01.001  | Indisponibile   | 169    | 91         | 7.020         | PG        | ASSISI |              | No                            | 29/09/2001           | DEVOLUZIONE                     | Valore catastale   | 6.597,50   | 6.597,50   | REGIONE                     |      |
| 28453                              | TERRENI AGRICOLI   | 1.2.2.02.13.01.001  | Indisponibile   | 169    | 92         | 4.890         | PG        | ASSISI |              | No                            | 29/09/2001           | DEVOLUZIONE                     | Valore catastale   | 4.595,50   | 4.595,50   | REGIONE                     |      |
| 28454                              | TERRENI AGRICOLI   | 1.2.2.02.13.01.001  | Indisponibile   | 169    | 93         | 21.600        | PG        | ASSISI |              | No                            | 29/09/2001           | DEVOLUZIONE                     | Valore catastale   | 21.188,38  | 21.188,38  | REGIONE                     |      |
| 28455                              | TERRENI AGRICOLI   | 1.2.2.02.13.01.001  | Indisponibile   | 169    | 94         | 560           | PG        | ASSISI |              | No                            | 29/09/2001           | DEVOLUZIONE                     | Valore catastale   | 526,50   | 526,50   | REGIONE                     |      |
| 28456                              | TERRENI AGRICOLI   | 1.2.2.02.13.01.001  | Indisponibile   | 169    | 95         | 480           | PG        | ASSISI |              | No                            | 29/09/2001           | DEVOLUZIONE                     | Valore catastale   | 459,88   | 459,88   | REGIONE                     |      |
| 28457                              | TERRENI AGRICOLI   | 1.2.2.02.13.01.001  | Indisponibile   | 169    | 96         | 520           | PG        | ASSISI |              | No                            | 29/09/2001           | DEVOLUZIONE                     | Valore catastale   | 489,13   | 489,13   | REGIONE                     |      |
| 28458                              | TERRENI AGRICOLI   | 1.2.2.02.13.01.001  | Indisponibile   | 169    | 97         | 970           | PG        | ASSISI |              | No                            | 29/09/2001           | DEVOLUZIONE                     | Valore catastale   | 913,25   | 913,25   | REGIONE                     |      |
| 28459                              | TERRENI AGRICOLI   | 1.2.2.02.13.01.001  | Indisponibile   | 169    | 98         | 850           | PG        | ASSISI |              | No                            | 29/09/2001           | DEVOLUZIONE                     | Valore catastale   | 799,50   | 799,50   | REGIONE                     |      |
| 28460                              | TERRENI AGRICOLI   | 1.2.2.02.13.01.001  | Indisponibile   | 169    | 99         | 460           | PG        | ASSISI |              | No                            | 29/09/2001           | DEVOLUZIONE                     | Valore catastale   | 432,25   | 432,25   | REGIONE                     |      |
| 28461                              | TERRENI AGRICOLI   | 1.2.2.02.13.01.001  | Indisponibile   | 169    | 100        | 460           | PG        | ASSISI |              | No                            | 29/09/2001           | DEVOLUZIONE                     | Valore catastale   | 432,25   | 432,25   | REGIONE                     |      |

**PATRIMONIO IMMOBILIARE REGIONE UMBRIA**  
**Prospetto Terreni al 31/12/2017**

| Numero identificativo (da sistema) | Classificazione secondo il piano dei conti dello Stato Patrimoniale in base al D.lgs. 118/2011 (descrizione) | Classificazione secondo il piano dei conti dello Stato Patrimoniale in base al D.lgs. 118/2011 (Codice) | Classificazione ai sensi del codice civile (demunita, disponibile, indisponibile) | Foglio | Particella | Superficie mq | Provincia | Comune | Località | Bene soggetto ad ammortamento | Data di acquisizione | Modalità di acquisizione | Criterio di valutazione secondo i principi del D.lgs. 118/2011 | Valore dell'immobile secondo i principi del D.lgs. 118/2011 al 31/12/2017 (euro) | Valore dell'immobile secondo i principi del D.lgs. 118/2011 al 31/12/2016 (euro) | Eme Gestore | Note |
|------------------------------------|--|---|---|--------|------------|---------------|-----------|--------|----------|-------------------------------|----------------------|--------------------------|--|--|--|-------------|------|
| 28462                              | TERRENI AGRICOLI   | 1.2.2.02.13.01.001  | Indisponibile   | 169    | 101        | 4.600         | PG        | ASSISI |          | No                            | 29/09/2001           | DEVOLUZIONE              | Valore catastale   | 2.972,13   | 2.972,13   | REGIONE     |      |
| 28463                              | TERRENI AGRICOLI   | 1.2.2.02.13.01.001  | Indisponibile   | 169    | 102        | 4.870         | PG        | ASSISI |          | No                            | 29/09/2001           | DEVOLUZIONE              | Valore catastale   | 4.577,63   | 4.577,63   | REGIONE     |      |
| 28464                              | TERRENI AGRICOLI   | 1.2.2.02.13.01.001  | Indisponibile   | 169    | 103        | 3.530         | PG        | ASSISI |          | No                            | 29/09/2001           | DEVOLUZIONE              | Valore catastale   | 3.318,25   | 3.318,25   | REGIONE     |      |
| 28465                              | TERRENI AGRICOLI   | 1.2.2.02.13.01.001  | Indisponibile   | 169    | 105        | 7.080         | PG        | ASSISI |          | No                            | 29/09/2001           | DEVOLUZIONE              | Valore catastale   | 7.372,63   | 7.372,63   | REGIONE     |      |
| 28466                              | TERRENI AGRICOLI   | 1.2.2.02.13.01.001  | Indisponibile   | 169    | 106        | 3.690         | PG        | ASSISI |          | No                            | 29/09/2001           | DEVOLUZIONE              | Valore catastale   | 4.559,75   | 4.559,75   | REGIONE     |      |
| 28467                              | TERRENI AGRICOLI   | 1.2.2.02.13.01.001  | Indisponibile   | 169    | 107        | 5.390         | PG        | ASSISI |          | No                            | 29/09/2001           | DEVOLUZIONE              | Valore catastale   | 4.169,75   | 4.169,75   | REGIONE     |      |
| 28468                              | TERRENI AGRICOLI   | 1.2.2.02.13.01.001  | Indisponibile   | 169    | 108        | 4.340         | PG        | ASSISI |          | No                            | 29/09/2001           | DEVOLUZIONE              | Valore catastale   | 5.333,25   | 5.333,25   | REGIONE     |      |
| 28469                              | TERRENI AGRICOLI   | 1.2.2.02.13.01.001  | Indisponibile   | 169    | 109        | 8.650         | PG        | ASSISI |          | No                            | 29/09/2001           | DEVOLUZIONE              | Valore catastale   | 8.412,63   | 8.412,63   | REGIONE     |      |
| 28470                              | TERRENI AGRICOLI   | 1.2.2.02.13.01.001  | Indisponibile   | 169    | 110        | 1.250         | PG        | ASSISI |          | No                            | 29/09/2001           | DEVOLUZIONE              | Valore catastale   | 1.174,88   | 1.174,88   | REGIONE     |      |
| 28471                              | TERRENI AGRICOLI   | 1.2.2.02.13.01.001  | Indisponibile   | 169    | 111        | 940           | PG        | ASSISI |          | No                            | 29/09/2001           | DEVOLUZIONE              | Valore catastale   | 884,00   | 884,00   | REGIONE     |      |
| 28472                              | TERRENI AGRICOLI   | 1.2.2.02.13.01.001  | Indisponibile   | 169    | 112        | 3.760         | PG        | ASSISI |          | No                            | 29/09/2001           | DEVOLUZIONE              | Valore catastale   | 3.534,38   | 3.534,38   | REGIONE     |      |
| 28473                              | TERRENI AGRICOLI   | 1.2.2.02.13.01.001  | Indisponibile   | 169    | 113        | 13.270        | PG        | ASSISI |          | No                            | 29/09/2001           | DEVOLUZIONE              | Valore catastale   | 12.748,13  | 12.748,13  | REGIONE     |      |
| 28474                              | TERRENI AGRICOLI   | 1.2.2.02.13.01.001  | Indisponibile   | 169    | 114        | 2.340         | PG        | ASSISI |          | No                            | 29/09/2001           | DEVOLUZIONE              | Valore catastale   | 2.049,13   | 2.049,13   | REGIONE     |      |
| 28475                              | TERRENI AGRICOLI   | 1.2.2.02.13.01.001  | Indisponibile   | 169    | 115        | 400           | PG        | ASSISI |          | No                            | 29/09/2001           | DEVOLUZIONE              | Valore catastale   | 386,75   | 386,75   | REGIONE     |      |
| 28476                              | TERRENI AGRICOLI   | 1.2.2.02.13.01.001  | Indisponibile   | 169    | 116        | 12.330        | PG        | ASSISI |          | No                            | 29/09/2001           | DEVOLUZIONE              | Valore catastale   | 11.589,50  | 11.589,50  | REGIONE     |      |
| 28477                              | TERRENI AGRICOLI   | 1.2.2.02.13.01.001  | Indisponibile   | 169    | 554        | 13.630        | PG        | ASSISI |          | No                            | 29/09/2001           | DEVOLUZIONE              | Valore catastale   | 16.815,50  | 16.815,50  | REGIONE     |      |
| 28478                              | TERRENI AGRICOLI   | 1.2.2.02.13.01.001  | Indisponibile   | 169    | 555        | 140           | PG        | ASSISI |          | No                            | 29/09/2001           | DEVOLUZIONE              | Valore catastale   | 172,25   | 172,25   | REGIONE     |      |
| 28479                              | TERRENI AGRICOLI   | 1.2.2.02.13.01.001  | Indisponibile   | 169    | 119        | 65            | PG        | ASSISI |          | No                            | 29/09/2001           | DEVOLUZIONE              | Valore catastale   | 6,50   | 6,50   | REGIONE     |      |
| 28480                              | TERRENI AGRICOLI   | 1.2.2.02.13.01.001  | Indisponibile   | 169    | 120        | 5.800         | PG        | ASSISI |          | No                            | 29/09/2001           | DEVOLUZIONE              | Valore catastale   | 3.747,25   | 3.747,25   | REGIONE     |      |
| 28481                              | TERRENI AGRICOLI   | 1.2.2.02.13.01.001  | Indisponibile   | 169    | 121        | 8.100         | PG        | ASSISI |          | No                            | 29/09/2001           | DEVOLUZIONE              | Valore catastale   | 10.185,50  | 10.185,50  | REGIONE     |      |
| 28482                              | TERRENI AGRICOLI   | 1.2.2.02.13.01.001  | Indisponibile   | 169    | 122        | 3.590         | PG        | ASSISI |          | No                            | 29/09/2001           | DEVOLUZIONE              | Valore catastale   | 3.375,13   | 3.375,13   | REGIONE     |      |
| 28483                              | TERRENI AGRICOLI   | 1.2.2.02.13.01.001  | Indisponibile   | 169    | 123        | 590           | PG        | ASSISI |          | No                            | 29/09/2001           | DEVOLUZIONE              | Valore catastale   | 568,75   | 568,75   | REGIONE     |      |
| 28484                              | TERRENI AGRICOLI   | 1.2.2.02.13.01.001  | Indisponibile   | 169    | 124        | 5.780         | PG        | ASSISI |          | No                            | 29/09/2001           | DEVOLUZIONE              | Valore catastale   | 5.195,13   | 5.195,13   | REGIONE     |      |
| 28485                              | TERRENI AGRICOLI   | 1.2.2.02.13.01.001  | Indisponibile   | 169    | 125        | 1.950         | PG        | ASSISI |          | No                            | 29/09/2001           | DEVOLUZIONE              | Valore catastale   | 1.410,50   | 1.410,50   | REGIONE     |      |
| 28486                              | TERRENI AGRICOLI   | 1.2.2.02.13.01.001  | Indisponibile   | 169    | 132        | 12.170        | PG        | ASSISI |          | No                            | 29/09/2001           | DEVOLUZIONE              | Valore catastale   | 14.166,75  | 14.166,75  | REGIONE     |      |
| 28487                              | TERRENI AGRICOLI   | 1.2.2.02.13.01.001  | Indisponibile   | 169    | 133        | 12.800        | PG        | ASSISI |          | No                            | 29/09/2001           | DEVOLUZIONE              | Valore catastale   | 18.468,13  | 18.468,13  | REGIONE     |      |
| 28488                              | TERRENI AGRICOLI   | 1.2.2.02.13.01.001  | Indisponibile   | 169    | 135        | 1.270         | PG        | ASSISI |          | No                            | 29/09/2001           | DEVOLUZIONE              | Valore catastale   | 1.194,38   | 1.194,38   | REGIONE     |      |
| 28489                              | TERRENI AGRICOLI   | 1.2.2.02.13.01.001  | Indisponibile   | 169    | 136        | 110           | PG        | ASSISI |          | No                            | 29/09/2001           | DEVOLUZIONE              | Valore catastale   | 97,50  | 97,50  | REGIONE     |      |
| 28490                              | TERRENI AGRICOLI   | 1.2.2.02.13.01.001  | Indisponibile   | 169    | 137        | 9.797         | PG        | ASSISI |          | No                            | 29/09/2001           | DEVOLUZIONE              | Valore catastale   | 6.331,00   | 6.331,00   | REGIONE     |      |
| 28491                              | TERRENI AGRICOLI   | 1.2.2.02.13.01.001  | Indisponibile   | 169    | 142        | 19.010        | PG        | ASSISI |          | No                            | 29/09/2001           | DEVOLUZIONE              | Valore catastale   | 17.868,50  | 17.868,50  | REGIONE     |      |
| 28492                              | TERRENI AGRICOLI   | 1.2.2.02.13.01.001  | Indisponibile   | 169    | 152        | 6.060         | PG        | ASSISI |          | No                            | 29/09/2001           | DEVOLUZIONE              | Valore catastale   | 6.014,13   | 6.014,13   | REGIONE     |      |
| 28493                              | TERRENI AGRICOLI   | 1.2.2.02.13.01.001  | Indisponibile   | 169    | 153        | 4.160         | PG        | ASSISI |          | No                            | 29/09/2001           | DEVOLUZIONE              | Valore catastale   | 3.909,75   | 3.909,75   | REGIONE     |      |
| 28494                              | TERRENI AGRICOLI   | 1.2.2.02.13.01.001  | Indisponibile   | 169    | 154        | 4.570         | PG        | ASSISI |          | No                            | 29/09/2001           | DEVOLUZIONE              | Valore catastale   | 2.952,63   | 2.952,63   | REGIONE     |      |

**PATRIMONIO IMMOBILIARE REGIONE UMBRIA**  
**Prospetto Terreni al 31/12/2017**

| Numero identificativo (da sistema) | Classificazione secondo il piano dei conti dello Stato Patrimoniale in base al D.lgs. 118/2011 (descrizione) | Classificazione secondo il piano dei conti dello Stato Patrimoniale in base al D.lgs. 118/2011 (Codice) | Classificazione ai sensi del codice civile (demunita, disponibile, indisponibile) | Foglio | Particella | Superficie mq | Provincia | Comune | Località | Bene soggetto ad ammortamento | Data di acquisizione | Modalità di acquisizione | Criterio di valutazione secondo i principi del D.lgs. 118/2011 | Valore dell'immobile secondo i principi del D.lgs. 118/2011 al 31/12/2017 (euro) | Valore dell'immobile secondo i principi del D.lgs. 118/2011 al 31/12/2016 (euro) | Eme Gestore | Note |
|------------------------------------|--|---|---|--------|------------|---------------|-----------|--------|----------|-------------------------------|----------------------|--------------------------|--|--|--|-------------|------|
| 28495                              | TERRENI AGRICOLI   | 1.2.2.02.13.01.001  | Indisponibile   | 169    | 155        | 400           | PG        | ASSISI |          | No                            | 29/09/2001           | DEVOLUZIONE              | Valore catastale   | 341,25   | 341,25   | REGIONE     |      |
| 28496                              | TERRENI AGRICOLI   | 1.2.2.02.13.01.001  | Indisponibile   | 169    | 158        | 6.100         | PG        | ASSISI |          | No                            | 29/09/2001           | DEVOLUZIONE              | Valore catastale   | 5.733,00   | 5.733,00   | REGIONE     |      |
| 28497                              | TERRENI AGRICOLI   | 1.2.2.02.13.01.001  | Indisponibile   | 169    | 159        | 5.770         | PG        | ASSISI |          | No                            | 29/09/2001           | DEVOLUZIONE              | Valore catastale   | 3.729,38   | 3.729,38   | REGIONE     |      |
| 28498                              | TERRENI AGRICOLI   | 1.2.2.02.13.01.001  | Indisponibile   | 169    | 160        | 8.313         | PG        | ASSISI |          | No                            | 29/09/2001           | DEVOLUZIONE              | Valore catastale   | 5.372,25   | 5.372,25   | REGIONE     |      |
| 28499                              | TERRENI AGRICOLI   | 1.2.2.02.13.01.001  | Indisponibile   | 169    | 161        | 150           | PG        | ASSISI |          | No                            | 29/09/2001           | DEVOLUZIONE              | Valore catastale   | 100,75   | 100,75   | REGIONE     |      |
| 28500                              | TERRENI AGRICOLI   | 1.2.2.02.13.01.001  | Indisponibile   | 169    | 162        | 55            | PG        | ASSISI |          | No                            | 29/09/2001           | DEVOLUZIONE              | Valore catastale   | 4,88   | 4,88   | REGIONE     |      |
| 28501                              | TERRENI AGRICOLI   | 1.2.2.02.13.01.001  | Indisponibile   | 169    | 163        | 480           | PG        | ASSISI |          | No                            | 29/09/2001           | DEVOLUZIONE              | Valore catastale   | 393,25   | 393,25   | REGIONE     |      |
| 28502                              | TERRENI AGRICOLI   | 1.2.2.02.13.01.001  | Indisponibile   | 169    | 166        | 1.610         | PG        | ASSISI |          | No                            | 29/09/2001           | DEVOLUZIONE              | Valore catastale   | 1.512,88   | 1.512,88   | REGIONE     |      |
| 28503                              | TERRENI AGRICOLI   | 1.2.2.02.13.01.001  | Indisponibile   | 169    | 167        | 3.000         | PG        | ASSISI |          | No                            | 29/09/2001           | DEVOLUZIONE              | Valore catastale   | 2.819,38   | 2.819,38   | REGIONE     |      |
| 28504                              | TERRENI AGRICOLI   | 1.2.2.02.13.01.001  | Indisponibile   | 169    | 168        | 2.240         | PG        | ASSISI |          | No                            | 29/09/2001           | DEVOLUZIONE              | Valore catastale   | 1.595,75   | 1.595,75   | REGIONE     |      |
| 28505                              | TERRENI AGRICOLI   | 1.2.2.02.13.01.001  | Indisponibile   | 169    | 169        | 2.300         | PG        | ASSISI |          | No                            | 29/09/2001           | DEVOLUZIONE              | Valore catastale   | 2.161,25   | 2.161,25   | REGIONE     |      |
| 28506                              | TERRENI AGRICOLI   | 1.2.2.02.13.01.001  | Indisponibile   | 169    | 173        | 2.800         | PG        | ASSISI |          | No                            | 29/09/2001           | DEVOLUZIONE              | Valore catastale   | 2.988,38   | 2.988,38   | REGIONE     |      |
| 28507                              | TERRENI AGRICOLI   | 1.2.2.02.13.01.001  | Indisponibile   | 169    | 174        | 1.200         | PG        | ASSISI |          | No                            | 29/09/2001           | DEVOLUZIONE              | Valore catastale   | 1.127,75   | 1.127,75   | REGIONE     |      |
| 28508                              | TERRENI AGRICOLI   | 1.2.2.02.13.01.001  | Indisponibile   | 170    | 607        | 3.877         | PG        | ASSISI |          | No                            | 29/09/2001           | DEVOLUZIONE              | Valore catastale   | 3.644,88   | 3.644,88   | REGIONE     |      |
| 28509                              | TERRENI AGRICOLI   | 1.2.2.02.13.01.001  | Indisponibile   | 170    | 608        | 926           | PG        | ASSISI |          | No                            | 29/09/2001           | DEVOLUZIONE              | Valore catastale   | 871,00   | 871,00   | REGIONE     |      |
| 28510                              | TERRENI AGRICOLI   | 1.2.2.02.13.01.001  | Indisponibile   | 170    | 609        | 347           | PG        | ASSISI |          | No                            | 29/09/2001           | DEVOLUZIONE              | Valore catastale   | 326,63   | 326,63   | REGIONE     |      |
| 28511                              | TERRENI AGRICOLI   | 1.2.2.02.13.01.001  | Indisponibile   | 170    | 610        | 18.992        | PG        | ASSISI |          | No                            | 29/09/2001           | DEVOLUZIONE              | Valore catastale   | 17.852,25  | 17.852,25  | REGIONE     |      |
| 28512                              | TERRENI AGRICOLI   | 1.2.2.02.13.01.001  | Indisponibile   | 170    | 611        | 588           | PG        | ASSISI |          | No                            | 29/09/2001           | DEVOLUZIONE              | Valore catastale   | 552,50   | 552,50   | REGIONE     |      |
| 28513                              | TERRENI AGRICOLI   | 1.2.2.02.13.01.001  | Indisponibile   | 170    | 612        | 7.457         | PG        | ASSISI |          | No                            | 29/09/2001           | DEVOLUZIONE              | Valore catastale   | 7.006,63   | 7.006,63   | REGIONE     |      |
| 28514                              | TERRENI AGRICOLI   | 1.2.2.02.13.01.001  | Indisponibile   | 170    | 613        | 123           | PG        | ASSISI |          | No                            | 29/09/2001           | DEVOLUZIONE              | Valore catastale   | 115,38   | 115,38   | REGIONE     |      |
| 28515                              | TERRENI AGRICOLI   | 1.2.2.02.13.01.001  | Indisponibile   | 170    | 60         | 9.430         | PG        | ASSISI |          | No                            | 29/09/2001           | DEVOLUZIONE              | Valore catastale   | 8.862,75   | 8.862,75   | REGIONE     |      |
| 28516                              | TERRENI AGRICOLI   | 1.2.2.02.13.01.001  | Indisponibile   | 170    | 679        | 4.955         | PG        | ASSISI |          | No                            | 29/09/2001           | DEVOLUZIONE              | Valore catastale   | 7.361,25   | 7.361,25   | REGIONE     |      |
| 28518                              | TERRENI AGRICOLI   | 1.2.2.02.13.01.001  | Indisponibile   | 170    | 581        | 1.053         | PG        | ASSISI |          | No                            | 29/09/2001           | DEVOLUZIONE              | Valore catastale   | 1.564,88   | 1.564,88   | REGIONE     |      |
| 28519                              | TERRENI AGRICOLI   | 1.2.2.02.13.01.001  | Indisponibile   | 170    | 582        | 752           | PG        | ASSISI |          | No                            | 29/09/2001           | DEVOLUZIONE              | Valore catastale   | 706,88   | 706,88   | REGIONE     |      |
| 28521                              | TERRENI AGRICOLI   | 1.2.2.02.13.01.001  | Indisponibile   | 170    | 584        | 89            | PG        | ASSISI |          | No                            | 29/09/2001           | DEVOLUZIONE              | Valore catastale   | 82,88  | 82,88  | REGIONE     |      |
| 28523                              | TERRENI AGRICOLI   | 1.2.2.02.13.01.001  | Indisponibile   | 170    | 114        | 3.220         | PG        | ASSISI |          | No                            | 29/09/2001           | DEVOLUZIONE              | Valore catastale   | 3.035,50   | 3.035,50   | REGIONE     |      |
| 28524                              | TERRENI AGRICOLI   | 1.2.2.02.13.01.001  | Indisponibile   | 170    | 118        | 1.950         | PG        | ASSISI |          | No                            | 29/09/2001           | DEVOLUZIONE              | Valore catastale   | 1.833,00   | 1.833,00   | REGIONE     |      |
| 28525                              | TERRENI AGRICOLI   | 1.2.2.02.13.01.001  | Indisponibile   | 170    | 119        | 3.100         | PG        | ASSISI |          | No                            | 29/09/2001           | DEVOLUZIONE              | Valore catastale   | 2.913,63   | 2.913,63   | REGIONE     |      |
| 28526                              | TERRENI AGRICOLI   | 1.2.2.02.13.01.001  | Indisponibile   | 170    | 120        | 3.120         | PG        | ASSISI |          | No                            | 29/09/2001           | DEVOLUZIONE              | Valore catastale   | 2.933,13   | 2.933,13   | REGIONE     |      |
| 28527                              | TERRENI AGRICOLI   | 1.2.2.02.13.01.001  | Indisponibile   | 170    | 121        | 2.800         | PG        | ASSISI |          | No                            | 29/09/2001           | DEVOLUZIONE              | Valore catastale   | 2.444,00   | 2.444,00   | REGIONE     |      |
| 28528                              | TERRENI AGRICOLI   | 1.2.2.02.13.01.001  | Indisponibile   | 170    | 588        | 3.525         | PG        | ASSISI |          | No                            | 29/09/2001           | DEVOLUZIONE              | Valore catastale   | 3.313,38   | 3.313,38   | REGIONE     |      |
| 28529                              | TERRENI AGRICOLI   | 1.2.2.02.13.01.001  | Indisponibile   | 170    | 589        | 1.617         | PG        | ASSISI |          | No                            | 29/09/2001           | DEVOLUZIONE              | Valore catastale   | 1.519,38   | 1.519,38   | REGIONE     |      |
| 28530                              | TERRENI AGRICOLI   | 1.2.2.02.13.01.001  | Indisponibile   | 170    | 590        | 1.238         | PG        | ASSISI |          | No                            | 29/09/2001           | DEVOLUZIONE              | Valore catastale   | 1.163,50   | 1.163,50   | REGIONE     |      |

**PATRIMONIO IMMOBILIARE REGIONE UMBRIA**  
**Prospetto Terreni al 31/12/2017**

| Numero identificativo (da sistema) | Classificazione secondo il piano dei conti dello Stato Patrimoniale in base al D.lgs. 118/2011 (descrizione) | Classificazione secondo il piano dei conti dello Stato Patrimoniale in base al D.lgs. 118/2011 (Codice) | Classificazione ai sensi del codice civile (demunita, disponibile, indisponibile) | Foglio | Particella | Superficie mq | Provincia | Comune | Località | Bene soggetto ad ammortamento | Data di acquisizione | Modalità di acquisizione | Criterio di valutazione secondo i principi del D.lgs. 118/2011 | Valore dell'immobile secondo i principi del D.lgs. 118/2011 al 31/12/2017 (euro) | Valore dell'immobile secondo i principi del D.lgs. 118/2011 al 31/12/2016 (euro) | Eme Gestore | Note |
|------------------------------------|--|---|---|--------|------------|---------------|-----------|--------|----------|-------------------------------|----------------------|--------------------------|--|--|--|-------------|------|
| 28533                              | TERRENI AGRICOLI   | 1.2.2.02.13.01.001  | Indisponibile   | 170    | 593        | 2.255         | PG        | ASSISI |          | No                            | 29/09/2001           | DEVOLUZIONE              | Valore catastale   | 2.119,00   | 2.119,00   | REGIONE     |      |
| 28536                              | TERRENI AGRICOLI   | 1.2.2.02.13.01.001  | Indisponibile   | 170    | 615        | 4.646         | PG        | ASSISI |          | No                            | 29/09/2001           | DEVOLUZIONE              | Valore catastale   | 4.366,38   | 4.366,38   | REGIONE     |      |
| 28537                              | TERRENI AGRICOLI   | 1.2.2.02.13.01.001  | Indisponibile   | 170    | 616        | 1.052         | PG        | ASSISI |          | No                            | 29/09/2001           | DEVOLUZIONE              | Valore catastale   | 989,63   | 989,63   | REGIONE     |      |
| 28538                              | TERRENI AGRICOLI   | 1.2.2.02.13.01.001  | Indisponibile   | 170    | 617        | 95            | PG        | ASSISI |          | No                            | 29/09/2001           | DEVOLUZIONE              | Valore catastale   | 89,38  | 89,38  | REGIONE     |      |
| 28539                              | TERRENI AGRICOLI   | 1.2.2.02.13.01.001  | Indisponibile   | 170    | 125        | 5.220         | PG        | ASSISI |          | No                            | 29/09/2001           | DEVOLUZIONE              | Valore catastale   | 4.915,63   | 4.915,63   | REGIONE     |      |
| 28540                              | TERRENI AGRICOLI   | 1.2.2.02.13.01.001  | Indisponibile   | 170    | 126        | 3.740         | PG        | ASSISI |          | No                            | 29/09/2001           | DEVOLUZIONE              | Valore catastale   | 3.514,88   | 3.514,88   | REGIONE     |      |
| 28541                              | TERRENI AGRICOLI   | 1.2.2.02.13.01.001  | Indisponibile   | 170    | 127        | 5.280         | PG        | ASSISI |          | No                            | 29/09/2001           | DEVOLUZIONE              | Valore catastale   | 4.962,75   | 4.962,75   | REGIONE     |      |
| 28542                              | TERRENI AGRICOLI   | 1.2.2.02.13.01.001  | Indisponibile   | 170    | 133        | 9.400         | PG        | ASSISI |          | No                            | 29/09/2001           | DEVOLUZIONE              | Valore catastale   | 8.835,13   | 8.835,13   | REGIONE     |      |
| 28543                              | TERRENI AGRICOLI   | 1.2.2.02.13.01.001  | Indisponibile   | 170    | 618        | 3.527         | PG        | ASSISI |          | No                            | 29/09/2001           | DEVOLUZIONE              | Valore catastale   | 3.315,00   | 3.315,00   | REGIONE     |      |
| 28544                              | TERRENI AGRICOLI   | 1.2.2.02.13.01.001  | Indisponibile   | 170    | 619        | 907           | PG        | ASSISI |          | No                            | 29/09/2001           | DEVOLUZIONE              | Valore catastale   | 853,13   | 853,13   | REGIONE     |      |
| 28545                              | TERRENI AGRICOLI   | 1.2.2.02.13.01.001  | Indisponibile   | 170    | 620        | 956           | PG        | ASSISI |          | No                            | 29/09/2001           | DEVOLUZIONE              | Valore catastale   | 869,38   | 869,38   | REGIONE     |      |
| 28546                              | TERRENI AGRICOLI   | 1.2.2.02.13.01.001  | Indisponibile   | 170    | 135        | 6.090         | PG        | ASSISI |          | No                            | 29/09/2001           | DEVOLUZIONE              | Valore catastale   | 5.688,00   | 5.688,00   | REGIONE     |      |
| 28547                              | TERRENI AGRICOLI   | 1.2.2.02.13.01.001  | Indisponibile   | 170    | 137        | 4.120         | PG        | ASSISI |          | No                            | 29/09/2001           | DEVOLUZIONE              | Valore catastale   | 3.872,38   | 3.872,38   | REGIONE     |      |
| 28548                              | TERRENI AGRICOLI   | 1.2.2.02.13.01.001  | Indisponibile   | 170    | 138        | 4.720         | PG        | ASSISI |          | No                            | 29/09/2001           | DEVOLUZIONE              | Valore catastale   | 4.436,25   | 4.436,25   | REGIONE     |      |
| 28549                              | TERRENI AGRICOLI   | 1.2.2.02.13.01.001  | Indisponibile   | 170    | 621        | 5.146         | PG        | ASSISI |          | No                            | 29/09/2001           | DEVOLUZIONE              | Valore catastale   | 4.837,63   | 4.837,63   | REGIONE     |      |
| 28550                              | TERRENI AGRICOLI   | 1.2.2.02.13.01.001  | Indisponibile   | 170    | 622        | 634           | PG        | ASSISI |          | No                            | 29/09/2001           | DEVOLUZIONE              | Valore catastale   | 596,38   | 596,38   | REGIONE     |      |
| 28551                              | TERRENI AGRICOLI   | 1.2.2.02.13.01.001  | Indisponibile   | 170    | 140        | 9.970         | PG        | ASSISI |          | No                            | 29/09/2001           | DEVOLUZIONE              | Valore catastale   | 9.371,38   | 9.371,38   | REGIONE     |      |
| 28552                              | TERRENI AGRICOLI   | 1.2.2.02.13.01.001  | Indisponibile   | 170    | 141        | 4.490         | PG        | ASSISI |          | No                            | 29/09/2001           | DEVOLUZIONE              | Valore catastale   | 6.511,38   | 6.511,38   | REGIONE     |      |
| 28553                              | TERRENI AGRICOLI   | 1.2.2.02.13.01.001  | Indisponibile   | 170    | 142        | 4.700         | PG        | ASSISI |          | No                            | 29/09/2001           | DEVOLUZIONE              | Valore catastale   | 4.418,38   | 4.418,38   | REGIONE     |      |
| 28554                              | TERRENI AGRICOLI   | 1.2.2.02.13.01.001  | Indisponibile   | 170    | 143        | 35.990        | PG        | ASSISI |          | No                            | 29/09/2001           | DEVOLUZIONE              | Valore catastale   | 33.453,88  | 33.453,88  | REGIONE     |      |
| 28555                              | TERRENI AGRICOLI   | 1.2.2.02.13.01.001  | Indisponibile   | 170    | 144        | 1.620         | PG        | ASSISI |          | No                            | 29/09/2001           | DEVOLUZIONE              | Valore catastale   | 2.005,25   | 2.005,25   | REGIONE     |      |
| 28556                              | TERRENI AGRICOLI   | 1.2.2.02.13.01.001  | Indisponibile   | 170    | 595        | 1.753         | PG        | ASSISI |          | No                            | 29/09/2001           | DEVOLUZIONE              | Valore catastale   | 1.647,75   | 1.647,75   | REGIONE     |      |
| 28557                              | TERRENI AGRICOLI   | 1.2.2.02.13.01.001  | Indisponibile   | 170    | 596        | 1.476         | PG        | ASSISI |          | No                            | 29/09/2001           | DEVOLUZIONE              | Valore catastale   | 1.387,75   | 1.387,75   | REGIONE     |      |
| 28558                              | TERRENI AGRICOLI   | 1.2.2.02.13.01.001  | Indisponibile   | 170    | 597        | 1.461         | PG        | ASSISI |          | No                            | 29/09/2001           | DEVOLUZIONE              | Valore catastale   | 1.373,13   | 1.373,13   | REGIONE     |      |
| 28559                              | TERRENI AGRICOLI   | 1.2.2.02.13.01.001  | Indisponibile   | 170    | 598        | 2.983         | PG        | ASSISI |          | No                            | 29/09/2001           | DEVOLUZIONE              | Valore catastale   | 2.772,25   | 2.772,25   | REGIONE     |      |
| 28560                              | TERRENI AGRICOLI   | 1.2.2.02.13.01.001  | Indisponibile   | 170    | 599        | 70            | PG        | ASSISI |          | No                            | 29/09/2001           | DEVOLUZIONE              | Valore catastale   | 65,00  | 65,00  | REGIONE     |      |
| 28561                              | TERRENI AGRICOLI   | 1.2.2.02.13.01.001  | Indisponibile   | 170    | 152        | 3.360         | PG        | ASSISI |          | No                            | 29/09/2001           | DEVOLUZIONE              | Valore catastale   | 3.159,00   | 3.159,00   | REGIONE     |      |
| 28562                              | TERRENI AGRICOLI   | 1.2.2.02.13.01.001  | Indisponibile   | 170    | 623        | 1.305         | PG        | ASSISI |          | No                            | 29/09/2001           | DEVOLUZIONE              | Valore catastale   | 1.226,88   | 1.226,88   | REGIONE     |      |
| 28563                              | TERRENI AGRICOLI   | 1.2.2.02.13.01.001  | Indisponibile   | 170    | 624        | 5             | PG        | ASSISI |          | No                            | 29/09/2001           | DEVOLUZIONE              | Valore catastale   | 4,88   | 4,88   | REGIONE     |      |
| 28564                              | TERRENI AGRICOLI   | 1.2.2.02.13.01.001  | Indisponibile   | 170    | 625        | 3.325         | PG        | ASSISI |          | No                            | 29/09/2001           | DEVOLUZIONE              | Valore catastale   | 3.124,88   | 3.124,88   | REGIONE     |      |
| 28565                              | TERRENI AGRICOLI   | 1.2.2.02.13.01.001  | Indisponibile   | 170    | 626        | 145           | PG        | ASSISI |          | No                            | 29/09/2001           | DEVOLUZIONE              | Valore catastale   | 136,50   | 136,50   | REGIONE     |      |
| 28566                              | TERRENI AGRICOLI   | 1.2.2.02.13.01.001  | Indisponibile   | 170    | 170        | 12.380        | PG        | ASSISI |          | No                            | 29/09/2001           | DEVOLUZIONE              | Valore catastale   | 11.636,63  | 11.636,63  | REGIONE     |      |
| 28567                              | TERRENI AGRICOLI   | 1.2.2.02.13.01.001  | Indisponibile   | 170    | 171        | 2.160         | PG        | ASSISI |          | No                            | 29/09/2001           | DEVOLUZIONE              | Valore catastale   | 2.029,63   | 2.029,63   | REGIONE     |      |

**PATRIMONIO IMMOBILIARE REGIONE UMBRIA**  
**Prospetto Terreni al 31/12/2017**

| Numero identificativo (da sistema informativo) | Classificazione secondo il piano dei conti dello Stato Patrimoniale in base al D.lgs. 118/2011 (descrizione) | Classificazione secondo il piano dei conti dello Stato Patrimoniale in base al D.lgs. 118/2011 (Codice) | Classificazione ai sensi del codice civile (dennominata disponibile, indisponibile) | Foglio | Particella | Superficie mq | Provincia | Comune | Località | Bene soggetto ad ammortamento | Data di acquisizione | Modalità di acquisizione        | Criterio di valutazione secondo i principi del D.lgs. 118/2011 | Valore dell'immobile secondo i principi del D.lgs. 118/2011 al 31/12/2017 (euro) | Valore dell'immobile secondo i principi del D.lgs. 118/2011 al 31/12/2016 (euro) | Eme Gestore                 | Note   |
|--|--|---|---|--------|------------|---------------|-----------|--------|----------|-------------------------------|----------------------|---------------------------------|--|--|--|-----------------------------|--|
| 28568  | TERRENI AGRICOLI   | 1.2.2.02.13.01.001  | Indisponibile   | 171    | 152        | 84.020        | PG        | ASSISI |          | No                            | 28/09/2001           | DEVOLUZIONE                     | Valore catastale   | 78.975,00  | 78.975,00  | REGIONE                     |  |
| 28570  | TERRENI AGRICOLI   | 1.2.2.02.13.01.001  | Indisponibile   | 171    | 927        | 2.304         | PG        | ASSISI |          | No                            | 28/09/2001           | DEVOLUZIONE                     | Valore catastale   | 2.842,13   | 2.842,13   | REGIONE                     |  |
| 28729  | TERRENI AGRICOLI   | 1.2.2.02.13.01.001  | Indisponibile   | 44     | 335        | 2.389         | PG        | ASSISI |          | No                            | 28/05/1980           | TRASFERIMENTO A TITOLO GRATUITO | Valore catastale   | 380,25   | 380,25   | AGENZIA FORESTALE REGIONALE |  |
| 28734  | TERRENI AGRICOLI   | 1.2.2.02.13.01.001  | Indisponibile   | 44     | 337        | 2.286         | PG        | ASSISI |          | No                            | 28/05/1980           | TRASFERIMENTO A TITOLO GRATUITO | Valore catastale   | 1.246,38   | 1.246,38   | AGENZIA FORESTALE REGIONALE |  |
| 28740  | TERRENI AGRICOLI   | 1.2.2.02.13.01.001  | Indisponibile   | 44     | 88         | 830           | PG        | ASSISI |          | No                            | 28/05/1980           | TRASFERIMENTO A TITOLO GRATUITO | Valore catastale   | 55,25  | 55,25  | AGENZIA FORESTALE REGIONALE |  |
| 28742  | TERRENI AGRICOLI   | 1.2.2.02.13.01.001  | Indisponibile   | 44     | 339        | 368           | PG        | ASSISI |          | No                            | 28/05/1980           | TRASFERIMENTO A TITOLO GRATUITO | Valore catastale   | 58,50  | 58,50  | AGENZIA FORESTALE REGIONALE |  |
| 28747  | TERRENI AGRICOLI   | 1.2.2.02.13.01.001  | Indisponibile   | 45     | 9          | 13.980        | PG        | ASSISI |          | No                            | 28/05/1980           | TRASFERIMENTO A TITOLO GRATUITO | Valore catastale   | 5.242,25   | 5.242,25   | AGENZIA FORESTALE REGIONALE |  |
| 28755  | TERRENI AGRICOLI   | 1.2.2.02.13.01.001  | Indisponibile   | 45     | 30         | 20.900        | PG        | ASSISI |          | No                            | 28/05/1980           | TRASFERIMENTO A TITOLO GRATUITO | Valore catastale   | 10.487,75  | 10.487,75  | AGENZIA FORESTALE REGIONALE |  |
| 28756  | TERRENI AGRICOLI   | 1.2.2.02.13.01.001  | Indisponibile   | 45     | 31         | 4.490         | PG        | ASSISI |          | No                            | 28/05/1980           | TRASFERIMENTO A TITOLO GRATUITO | Valore catastale   | 1.985,75   | 1.985,75   | AGENZIA FORESTALE REGIONALE |  |
| 28758  | TERRENI AGRICOLI   | 1.2.2.02.13.01.001  | Indisponibile   | 45     | 33         | 1.590         | PG        | ASSISI |          | No                            | 28/05/1980           | TRASFERIMENTO A TITOLO GRATUITO | Valore catastale   | 120,25   | 120,25   | AGENZIA FORESTALE REGIONALE |  |
| 28764  | TERRENI AGRICOLI   | 1.2.2.02.13.01.001  | Indisponibile   | 45     | 41         | 830           | PG        | ASSISI |          | No                            | 28/05/1980           | TRASFERIMENTO A TITOLO GRATUITO | Valore catastale   | 131,63   | 131,63   | AGENZIA FORESTALE REGIONALE |  |
| 28767  | TERRENI AGRICOLI   | 1.2.2.02.13.01.001  | Indisponibile   | 45     | 44         | 61.170        | PG        | ASSISI |          | No                            | 28/05/1980           | TRASFERIMENTO A TITOLO GRATUITO | Valore catastale   | 30.801,88  | 30.801,88  | AGENZIA FORESTALE REGIONALE |  |
| 28778  | ALTRI TERRENI INAC   | 1.2.2.02.13.99.999  | Indisponibile   | 45     | 54         | 560           | PG        | ASSISI |          | No                            | 28/05/1980           | TRASFERIMENTO A TITOLO GRATUITO | Valore catastale   | 88,81  | 0,00   | AGENZIA FORESTALE REGIONALE | I valore è stato determinato applicando il valore del B.O. delle particelle introdotte negli atti catastali: PASCOLO ARB |
| 28779  | TERRENI AGRICOLI   | 1.2.2.02.13.01.001  | Indisponibile   | 45     | 55         | 37.700        | PG        | ASSISI |          | No                            | 23/04/2009           | TRASFERIMENTO A TITOLO GRATUITO | Valore catastale   | 7.011,88   | 7.011,88   | AGENZIA FORESTALE REGIONALE |  |
| 28780  | TERRENI AGRICOLI   | 1.2.2.02.13.01.001  | Indisponibile   | 45     | 56         | 1.880         | PG        | ASSISI |          | No                            | 23/04/2009           | TRASFERIMENTO A TITOLO GRATUITO | Valore catastale   | 276,25   | 276,25   | AGENZIA FORESTALE REGIONALE |  |
| 28781  | TERRENI AGRICOLI   | 1.2.2.02.13.01.001  | Indisponibile   | 45     | 57         | 3.950         | PG        | ASSISI |          | No                            | 23/04/2009           | TRASFERIMENTO A TITOLO GRATUITO | Valore catastale   | 1.116,38   | 1.116,38   | AGENZIA FORESTALE REGIONALE |  |
| 28786  | TERRENI AGRICOLI   | 1.2.2.02.13.01.001  | Indisponibile   | 45     | 62         | 520           | PG        | ASSISI |          | No                            | 28/05/1980           | TRASFERIMENTO A TITOLO GRATUITO | Valore catastale   | 61,75  | 61,75  | AGENZIA FORESTALE REGIONALE |  |
| 28787  | TERRENI AGRICOLI   | 1.2.2.02.13.01.001  | Indisponibile   | 45     | 63         | 750           | PG        | ASSISI |          | No                            | 28/05/1980           | TRASFERIMENTO A TITOLO GRATUITO | Valore catastale   | 87,75  | 87,75  | AGENZIA FORESTALE REGIONALE |  |
| 28789  | TERRENI AGRICOLI   | 1.2.2.02.13.01.001  | Indisponibile   | 45     | 346        | 41.039        | PG        | ASSISI |          | No                            | 28/05/1980           | TRASFERIMENTO A TITOLO GRATUITO | Valore catastale   | 15.725,13  | 15.725,13  | AGENZIA FORESTALE REGIONALE |  |
| 28791  | TERRENI AGRICOLI   | 1.2.2.02.13.01.001  | Indisponibile   | 45     | 67         | 9.770         | PG        | ASSISI |          | No                            | 28/05/1980           | TRASFERIMENTO A TITOLO GRATUITO | Valore catastale   | 1.558,38   | 1.558,38   | AGENZIA FORESTALE REGIONALE |  |
| 28793  | TERRENI AGRICOLI   | 1.2.2.02.13.01.001  | Indisponibile   | 45     | 69         | 930           | PG        | ASSISI |          | No                            | 28/05/1980           | TRASFERIMENTO A TITOLO GRATUITO | Valore catastale   | 115,38   | 115,38   | AGENZIA FORESTALE REGIONALE |  |
| 28799  | TERRENI AGRICOLI   | 1.2.2.02.13.01.001  | Indisponibile   | 45     | 349        | 7.670         | PG        | ASSISI |          | No                            | 28/05/1980           | TRASFERIMENTO A TITOLO GRATUITO | Valore catastale   | 2.897,38   | 2.897,38   | AGENZIA FORESTALE REGIONALE |  |
| 28805  | TERRENI AGRICOLI   | 1.2.2.02.13.01.001  | Indisponibile   | 45     | 99         | 1.128         | PG        | ASSISI |          | No                            | 28/05/1980           | TRASFERIMENTO A TITOLO GRATUITO | Valore catastale   | 180,38   | 180,38   | AGENZIA FORESTALE REGIONALE |  |
| 28807  | TERRENI AGRICOLI   | 1.2.2.02.13.01.001  | Indisponibile   | 45     | 353        | 11.119        | PG        | ASSISI |          | No                            | 28/05/1980           | TRASFERIMENTO A TITOLO GRATUITO | Valore catastale   | 6.066,13   | 6.066,13   | AGENZIA FORESTALE REGIONALE |  |
| 28811  | TERRENI AGRICOLI   | 1.2.2.02.13.01.001  | Indisponibile   | 66     | 3          | 670           | PG        | ASSISI |          | No                            | 28/05/1980           | TRASFERIMENTO A TITOLO GRATUITO | Valore catastale   | 112,13   | 112,13   | AGENZIA FORESTALE REGIONALE |  |
| 28813  | TERRENI AGRICOLI   | 1.2.2.02.13.01.001  | Indisponibile   | 66     | 246        | 11.370        | PG        | ASSISI |          | No                            | 28/05/1980           | TRASFERIMENTO A TITOLO GRATUITO | Valore catastale   | 1.907,75   | 1.907,75   | AGENZIA FORESTALE REGIONALE |  |
| 28814  | TERRENI AGRICOLI   | 1.2.2.02.13.01.001  | Indisponibile   | 66     | 5          | 3.200         | PG        | ASSISI |          | No                            | 28/05/1980           | TRASFERIMENTO A TITOLO GRATUITO | Valore catastale   | 490,75   | 490,75   | AGENZIA FORESTALE REGIONALE |  |
| 28818  | TERRENI AGRICOLI   | 1.2.2.02.13.01.001  | Indisponibile   | 66     | 9          | 24.040        | PG        | ASSISI |          | No                            | 28/05/1980           | TRASFERIMENTO A TITOLO GRATUITO | Valore catastale   | 13.113,75  | 13.113,75  | AGENZIA FORESTALE REGIONALE |  |
| 28819  | TERRENI AGRICOLI   | 1.2.2.02.13.01.001  | Indisponibile   | 66     | 10         | 11.680        | PG        | ASSISI |          | No                            | 28/05/1980           | TRASFERIMENTO A TITOLO GRATUITO | Valore catastale   | 783,25   | 783,25   | AGENZIA FORESTALE REGIONALE |  |
| 28820  | TERRENI AGRICOLI   | 1.2.2.02.13.01.001  | Indisponibile   | 66     | 11         | 5.500         | PG        | ASSISI |          | No                            | 28/05/1980           | TRASFERIMENTO A TITOLO GRATUITO | Valore catastale   | 945,75   | 945,75   | AGENZIA FORESTALE REGIONALE |  |
| 28825  | TERRENI AGRICOLI   | 1.2.2.02.13.01.001  | Indisponibile   | 66     | 39         | 21.920        | PG        | ASSISI |          | No                            | 28/05/1980           | TRASFERIMENTO A TITOLO GRATUITO | Valore catastale   | 3.251,63   | 3.251,63   | AGENZIA FORESTALE REGIONALE |  |
| 28826  | TERRENI AGRICOLI   | 1.2.2.02.13.01.001  | Indisponibile   | 66     | 40         | 39.850        | PG        | ASSISI |          | No                            | 28/05/1980           | TRASFERIMENTO A TITOLO GRATUITO | Valore catastale   | 6.353,75   | 6.353,75   | AGENZIA FORESTALE REGIONALE |  |
| 28827  | TERRENI AGRICOLI   | 1.2.2.02.13.01.001  | Indisponibile   | 66     | 41         | 28.350        | PG        | ASSISI |          | No                            | 28/05/1980           | TRASFERIMENTO A TITOLO GRATUITO | Valore catastale   | 10.026,25  | 10.026,25  | AGENZIA FORESTALE REGIONALE |  |

**PATRIMONIO IMMOBILIARE REGIONE UMBRIA**  
**Prospetto Terreni al 31/12/2017**

| Numero identificativo (da sistema informativo) | Classificazione secondo il piano dei conti dello Stato Patrimoniale in base al D.lgs. 118/2011 (descrizione) | Classificazione secondo il piano dei conti dello Stato Patrimoniale in base al D.lgs. 118/2011 (Codice) | Classificazione ai sensi del codice civile (denominato disponibile, indisponibile) | Foglio | Particella | Superficie mq | Provincia | Comune | Località | Bene soggetto ad ammortamento | Data di acquisizione | Modalità di acquisizione        | Criterio di valutazione secondo i principi del D.lgs. 118/2011 | Valore dell'immobile secondo i principi del D.lgs. 118/2011 al 31/12/2017 (euro) | Valore dell'immobile secondo i principi del D.lgs. 118/2011 al 31/12/2016 (euro) | Eme Gestore                 | Note |
|--|--|---|--|--------|------------|---------------|-----------|--------|----------|-------------------------------|----------------------|---------------------------------|--|--|--|-----------------------------|------|
| 28628  | TERRENI AGRICOLI   | 1.2.2.02.13.01.001  | Indisponibile  | 66     | 42         | 370           | PG        | ASSISI |          | No                            | 28/05/1980           | TRASFERIMENTO A TITOLO GRATUITO | Valore catastale   | 55,25  | 55,25  | AGENZIA FORESTALE REGIONALE |      |
| 28629  | TERRENI AGRICOLI   | 1.2.2.02.13.01.001  | Indisponibile  | 66     | 43         | 14.970        | PG        | ASSISI |          | No                            | 28/05/1980           | TRASFERIMENTO A TITOLO GRATUITO | Valore catastale   | 3.167,13   | 3.167,13   | AGENZIA FORESTALE REGIONALE |      |
| 28631  | TERRENI AGRICOLI   | 1.2.2.02.13.01.001  | Indisponibile  | 66     | 248        | 3.000         | PG        | ASSISI |          | No                            | 28/05/1980           | TRASFERIMENTO A TITOLO GRATUITO | Valore catastale   | 1.511,25   | 1.511,25   | AGENZIA FORESTALE REGIONALE |      |
| 28634  | TERRENI AGRICOLI   | 1.2.2.02.13.01.001  | Indisponibile  | 67     | 19         | 87.240        | PG        | ASSISI |          | No                            | 28/05/1980           | TRASFERIMENTO A TITOLO GRATUITO | Valore catastale   | 13.911,63  | 13.911,63  | AGENZIA FORESTALE REGIONALE |      |
| 28635  | TERRENI AGRICOLI   | 1.2.2.02.13.01.001  | Indisponibile  | 67     | 20         | 700           | PG        | ASSISI |          | No                            | 28/05/1980           | TRASFERIMENTO A TITOLO GRATUITO | Valore catastale   | 112,13   | 112,13   | AGENZIA FORESTALE REGIONALE |      |
| 28636  | TERRENI AGRICOLI   | 1.2.2.02.13.01.001  | Indisponibile  | 67     | 21         | 3.080         | PG        | ASSISI |          | No                            | 28/05/1980           | TRASFERIMENTO A TITOLO GRATUITO | Valore catastale   | 490,75   | 490,75   | AGENZIA FORESTALE REGIONALE |      |
| 28637  | TERRENI AGRICOLI   | 1.2.2.02.13.01.001  | Indisponibile  | 67     | 52         | 510           | PG        | ASSISI |          | No                            | 10/07/1975           | TRASFERIMENTO A TITOLO GRATUITO | Valore catastale   | 60,13  | 60,13  | AGENZIA FORESTALE REGIONALE |      |
| 28638  | TERRENI AGRICOLI   | 1.2.2.02.13.01.001  | Indisponibile  | 67     | 110        | 760           | PG        | ASSISI |          | No                            | 10/07/1975           | TRASFERIMENTO A TITOLO GRATUITO | Valore catastale   | 50,38  | 50,38  | AGENZIA FORESTALE REGIONALE |      |
| 28639  | TERRENI AGRICOLI   | 1.2.2.02.13.01.001  | Indisponibile  | 67     | 111        | 1.190         | PG        | ASSISI |          | No                            | 10/07/1975           | TRASFERIMENTO A TITOLO GRATUITO | Valore catastale   | 79,63  | 79,63  | AGENZIA FORESTALE REGIONALE |      |
| 28640  | TERRENI AGRICOLI   | 1.2.2.02.13.01.001  | Indisponibile  | 67     | 112        | 1.260         | PG        | ASSISI |          | No                            | 10/07/1975           | TRASFERIMENTO A TITOLO GRATUITO | Valore catastale   | 84,50  | 84,50  | AGENZIA FORESTALE REGIONALE |      |
| 28641  | TERRENI AGRICOLI   | 1.2.2.02.13.01.001  | Indisponibile  | 67     | 117        | 85.380        | PG        | ASSISI |          | No                            | 10/07/1975           | TRASFERIMENTO A TITOLO GRATUITO | Valore catastale   | 32.244,88  | 32.244,88  | AGENZIA FORESTALE REGIONALE |      |
| 28642  | TERRENI AGRICOLI   | 1.2.2.02.13.01.001  | Indisponibile  | 67     | 118        | 3.760         | PG        | ASSISI |          | No                            | 10/07/1975           | TRASFERIMENTO A TITOLO GRATUITO | Valore catastale   | 599,63   | 599,63   | AGENZIA FORESTALE REGIONALE |      |
| 28643  | TERRENI AGRICOLI   | 1.2.2.02.13.01.001  | Indisponibile  | 67     | 119        | 330           | PG        | ASSISI |          | No                            | 10/07/1975           | TRASFERIMENTO A TITOLO GRATUITO | Valore catastale   | 52,00  | 52,00  | AGENZIA FORESTALE REGIONALE |      |
| 28644  | TERRENI AGRICOLI   | 1.2.2.02.13.01.001  | Indisponibile  | 67     | 121        | 2.913         | PG        | ASSISI |          | No                            | 10/07/1975           | TRASFERIMENTO A TITOLO GRATUITO | Valore catastale   | 1.467,38   | 1.467,38   | AGENZIA FORESTALE REGIONALE |      |
| 28645  | TERRENI AGRICOLI   | 1.2.2.02.13.01.001  | Indisponibile  | 67     | 154        | 70            | PG        | ASSISI |          | No                            | 10/07/1975           | TRASFERIMENTO A TITOLO GRATUITO | Valore catastale   | 4,88   | 4,88   | AGENZIA FORESTALE REGIONALE |      |
| 28646  | TERRENI AGRICOLI   | 1.2.2.02.13.01.001  | Indisponibile  | 62     | 10         | 55.110        | PG        | ASSISI |          | No                            | 10/07/1975           | TRASFERIMENTO A TITOLO GRATUITO | Valore catastale   | 6.475,63   | 6.475,63   | AGENZIA FORESTALE REGIONALE |      |
| 28647  | TERRENI AGRICOLI   | 1.2.2.02.13.01.001  | Indisponibile  | 62     | 11         | 72.440        | PG        | ASSISI |          | No                            | 10/07/1975           | TRASFERIMENTO A TITOLO GRATUITO | Valore catastale   | 26.708,50  | 26.708,50  | AGENZIA FORESTALE REGIONALE |      |
| 28648  | TERRENI AGRICOLI   | 1.2.2.02.13.01.001  | Indisponibile  | 62     | 12         | 3.220         | PG        | ASSISI |          | No                            | 10/07/1975           | TRASFERIMENTO A TITOLO GRATUITO | Valore catastale   | 297,38   | 297,38   | AGENZIA FORESTALE REGIONALE |      |
| 28649  | TERRENI AGRICOLI   | 1.2.2.02.13.01.001  | Indisponibile  | 62     | 13         | 16.890        | PG        | ASSISI |          | No                            | 10/07/1975           | TRASFERIMENTO A TITOLO GRATUITO | Valore catastale   | 5.954,00   | 5.954,00   | AGENZIA FORESTALE REGIONALE |      |
| 28650  | TERRENI AGRICOLI   | 1.2.2.02.13.01.001  | Indisponibile  | 62     | 14         | 3.700         | PG        | ASSISI |          | No                            | 10/07/1975           | TRASFERIMENTO A TITOLO GRATUITO | Valore catastale   | 341,25   | 341,25   | AGENZIA FORESTALE REGIONALE |      |
| 28651  | TERRENI AGRICOLI   | 1.2.2.02.13.01.001  | Indisponibile  | 62     | 15         | 14.820        | PG        | ASSISI |          | No                            | 10/07/1975           | TRASFERIMENTO A TITOLO GRATUITO | Valore catastale   | 5.224,38   | 5.224,38   | AGENZIA FORESTALE REGIONALE |      |
| 28652  | TERRENI AGRICOLI   | 1.2.2.02.13.01.001  | Indisponibile  | 62     | 17         | 6.680         | PG        | ASSISI |          | No                            | 10/07/1975           | TRASFERIMENTO A TITOLO GRATUITO | Valore catastale   | 448,50   | 448,50   | AGENZIA FORESTALE REGIONALE |      |
| 28653  | TERRENI AGRICOLI   | 1.2.2.02.13.01.001  | Indisponibile  | 62     | 18         | 198.560       | PG        | ASSISI |          | No                            | 10/07/1975           | TRASFERIMENTO A TITOLO GRATUITO | Valore catastale   | 41.660,13  | 41.660,13  | AGENZIA FORESTALE REGIONALE |      |
| 28654  | TERRENI AGRICOLI   | 1.2.2.02.13.01.001  | Indisponibile  | 62     | 21         | 5.670         | PG        | ASSISI |          | No                            | 10/07/1975           | TRASFERIMENTO A TITOLO GRATUITO | Valore catastale   | 429,00   | 429,00   | AGENZIA FORESTALE REGIONALE |      |
| 28655  | TERRENI AGRICOLI   | 1.2.2.02.13.01.001  | Indisponibile  | 62     | 22         | 660           | PG        | ASSISI |          | No                            | 10/07/1975           | TRASFERIMENTO A TITOLO GRATUITO | Valore catastale   | 310,38   | 310,38   | AGENZIA FORESTALE REGIONALE |      |
| 28656  | TERRENI AGRICOLI   | 1.2.2.02.13.01.001  | Indisponibile  | 62     | 27         | 2.150         | PG        | ASSISI |          | No                            | 10/07/1975           | TRASFERIMENTO A TITOLO GRATUITO | Valore catastale   | 162,50   | 162,50   | AGENZIA FORESTALE REGIONALE |      |
| 28657  | TERRENI AGRICOLI   | 1.2.2.02.13.01.001  | Indisponibile  | 62     | 29         | 113.090       | PG        | ASSISI |          | No                            | 10/07/1975           | TRASFERIMENTO A TITOLO GRATUITO | Valore catastale   | 13.287,63  | 13.287,63  | AGENZIA FORESTALE REGIONALE |      |
| 28658  | TERRENI AGRICOLI   | 1.2.2.02.13.01.001  | Indisponibile  | 62     | 30         | 3.020         | PG        | ASSISI |          | No                            | 10/07/1975           | TRASFERIMENTO A TITOLO GRATUITO | Valore catastale   | 1.444,63   | 1.444,63   | AGENZIA FORESTALE REGIONALE |      |
| 28659  | TERRENI AGRICOLI   | 1.2.2.02.13.01.001  | Indisponibile  | 62     | 31         | 17.010        | PG        | ASSISI |          | No                            | 10/07/1975           | TRASFERIMENTO A TITOLO GRATUITO | Valore catastale   | 8.136,38   | 8.136,38   | AGENZIA FORESTALE REGIONALE |      |
| 28660  | TERRENI AGRICOLI   | 1.2.2.02.13.01.001  | Indisponibile  | 62     | 33         | 4.340         | PG        | ASSISI |          | No                            | 10/07/1975           | TRASFERIMENTO A TITOLO GRATUITO | Valore catastale   | 1.347,13   | 1.347,13   | AGENZIA FORESTALE REGIONALE |      |
| 28661  | TERRENI AGRICOLI   | 1.2.2.02.13.01.001  | Indisponibile  | 62     | 34         | 350           | PG        | ASSISI |          | No                            | 10/07/1975           | TRASFERIMENTO A TITOLO GRATUITO | Valore catastale   | 40,63  | 40,63  | AGENZIA FORESTALE REGIONALE |      |
| 28662  | TERRENI AGRICOLI   | 1.2.2.02.13.01.001  | Indisponibile  | 62     | 35         | 710           | PG        | ASSISI |          | No                            | 10/07/1975           | TRASFERIMENTO A TITOLO GRATUITO | Valore catastale   | 250,25   | 250,25   | AGENZIA FORESTALE REGIONALE |      |
| 28663  | TERRENI AGRICOLI   | 1.2.2.02.13.01.001  | Indisponibile  | 62     | 36         | 14.760        | PG        | ASSISI |          | No                            | 10/07/1975           | TRASFERIMENTO A TITOLO GRATUITO | Valore catastale   | 7.679,75   | 7.679,75   | AGENZIA FORESTALE REGIONALE |      |

**PATRIMONIO IMMOBILIARE REGIONE UMBRIA**  
**Prospetto Terreni al 31/12/2017**

| Numero identificativo (da sistema informativo) | Classificazione secondo il piano dei conti dello Stato Patrimoniale in base al D.lgs. 118/2011 (descrizione) | Classificazione secondo il piano dei conti dello Stato Patrimoniale in base al D.lgs. 118/2011 (Codice) | Classificazione ai sensi del codice civile (denominato disponibile, indisponibile) | Foglio | Particella | Superficie mq | Provincia | Comune | Località | Bene soggetto ad ammortamento | Data di acquisizione | Modalità di acquisizione        | Criterio di valutazione secondo i principi del D.lgs. 118/2011 | Valore dell'immobile secondo i principi del D.lgs. 118/2011 al 31/12/2017 (euro) | Valore dell'immobile secondo i principi del D.lgs. 118/2011 al 31/12/2016 (euro) | Eme Gestore                 | Note   |
|--|--|---|--|--------|------------|---------------|-----------|--------|----------|-------------------------------|----------------------|---------------------------------|--|--|--|-----------------------------|--|
| 28864  | TERRENI AGRICOLI   | 1.2.2.02.13.01.001  | Indisponibile  | 82     | 37         | 20.320        | PG        | ASSISI |          | No                            | 10/07/1975           | TRASFERIMENTO A TITOLO GRATUITO | Valore catastale   | 1.365,00   | 1.365,00   | AGENZIA FORESTALE REGIONALE |  |
| 28865  | TERRENI AGRICOLI   | 1.2.2.02.13.01.001  | Indisponibile  | 82     | 38         | 67.330        | PG        | ASSISI |          | No                            | 10/07/1975           | TRASFERIMENTO A TITOLO GRATUITO | Valore catastale   | 32.209,13  | 32.209,13  | AGENZIA FORESTALE REGIONALE |  |
| 28866  | TERRENI AGRICOLI   | 1.2.2.02.13.01.001  | Indisponibile  | 82     | 39         | 180           | PG        | ASSISI |          | No                            | 10/07/1975           | TRASFERIMENTO A TITOLO GRATUITO | Valore catastale   | 63,38  | 63,38  | AGENZIA FORESTALE REGIONALE |  |
| 28867  | TERRENI AGRICOLI   | 1.2.2.02.13.01.001  | Indisponibile  | 82     | 42         | 31.030        | PG        | ASSISI |          | No                            | 10/07/1975           | TRASFERIMENTO A TITOLO GRATUITO | Valore catastale   | 15.130,38  | 15.130,38  | AGENZIA FORESTALE REGIONALE |  |
| 28868  | TERRENI AGRICOLI   | 1.2.2.02.13.01.001  | Indisponibile  | 82     | 43         | 7.140         | PG        | ASSISI |          | No                            | 10/07/1975           | TRASFERIMENTO A TITOLO GRATUITO | Valore catastale   | 3.714,75   | 3.714,75   | AGENZIA FORESTALE REGIONALE |  |
| 28869  | TERRENI AGRICOLI   | 1.2.2.02.13.01.001  | Indisponibile  | 82     | 47         | 3.040         | PG        | ASSISI |          | No                            | 10/07/1975           | TRASFERIMENTO A TITOLO GRATUITO | Valore catastale   | 255,13   | 255,13   | AGENZIA FORESTALE REGIONALE |  |
| 28870  | TERRENI AGRICOLI   | 1.2.2.02.13.01.001  | Indisponibile  | 82     | 51         | 15.220        | PG        | ASSISI |          | No                            | 10/07/1975           | TRASFERIMENTO A TITOLO GRATUITO | Valore catastale   | 1.022,13   | 1.022,13   | AGENZIA FORESTALE REGIONALE |  |
| 28871  | TERRENI AGRICOLI   | 1.2.2.02.13.01.001  | Indisponibile  | 82     | 52         | 380           | PG        | ASSISI |          | No                            | 10/07/1975           | TRASFERIMENTO A TITOLO GRATUITO | Valore catastale   | 203,13   | 203,13   | AGENZIA FORESTALE REGIONALE |  |
| 28872  | ALTRI TERRENI INAC   | 1.2.2.02.13.99.999  | Indisponibile  | 82     | 53         | 770           | PG        | ASSISI |          | No                            | 10/07/1975           | TRASFERIMENTO A TITOLO GRATUITO | Valore catastale   | 368,33   | 0,00   | AGENZIA FORESTALE REGIONALE | Il valore è stato determinato applicando il valore del R.D. delle particelle limitrofe aventi la stessa natura. SEMINATIVO |
| 28873  | ALTRI TERRENI INAC   | 1.2.2.02.13.99.999  | Indisponibile  | 82     | 54         | 790           | PG        | ASSISI |          | No                            | 10/07/1975           | TRASFERIMENTO A TITOLO GRATUITO | Valore catastale   | 377,9  | 0,00   | AGENZIA FORESTALE REGIONALE | Il valore è stato determinato applicando il valore del R.D. delle particelle limitrofe aventi la stessa natura. SEMINATIVO |
| 28874  | TERRENI AGRICOLI   | 1.2.2.02.13.01.001  | Indisponibile  | 82     | 55         | 2.140         | PG        | ASSISI |          | No                            | 10/07/1975           | TRASFERIMENTO A TITOLO GRATUITO | Valore catastale   | 188,50   | 188,50   | AGENZIA FORESTALE REGIONALE |  |
| 28875  | TERRENI AGRICOLI   | 1.2.2.02.13.01.001  | Indisponibile  | 82     | 62         | 27.700        | PG        | ASSISI |          | No                            | 10/07/1975           | TRASFERIMENTO A TITOLO GRATUITO | Valore catastale   | 1.859,00   | 1.859,00   | AGENZIA FORESTALE REGIONALE |  |
| 28876  | TERRENI AGRICOLI   | 1.2.2.02.13.01.001  | Indisponibile  | 82     | 63         | 66.920        | PG        | ASSISI |          | No                            | 10/07/1975           | TRASFERIMENTO A TITOLO GRATUITO | Valore catastale   | 23.588,50  | 23.588,50  | AGENZIA FORESTALE REGIONALE |  |
| 28877  | TERRENI AGRICOLI   | 1.2.2.02.13.01.001  | Indisponibile  | 83     | 1          | 241.290       | PG        | ASSISI |          | No                            | 10/07/1975           | TRASFERIMENTO A TITOLO GRATUITO | Valore catastale   | 16.199,63  | 16.199,63  | AGENZIA FORESTALE REGIONALE |  |
| 28878  | TERRENI AGRICOLI   | 1.2.2.02.13.01.001  | Indisponibile  | 83     | 3          | 33.020        | PG        | ASSISI |          | No                            | 10/07/1975           | TRASFERIMENTO A TITOLO GRATUITO | Valore catastale   | 3.103,75   | 3.103,75   | AGENZIA FORESTALE REGIONALE |  |
| 28880  | TERRENI AGRICOLI   | 1.2.2.02.13.01.001  | Indisponibile  | 83     | 6          | 6.880         | PG        | ASSISI |          | No                            | 10/07/1975           | TRASFERIMENTO A TITOLO GRATUITO | Valore catastale   | 1.100,13   | 1.100,13   | AGENZIA FORESTALE REGIONALE |  |
| 28881  | TERRENI AGRICOLI   | 1.2.2.02.13.01.001  | Indisponibile  | 83     | 7          | 9.100         | PG        | ASSISI |          | No                            | 10/07/1975           | TRASFERIMENTO A TITOLO GRATUITO | Valore catastale   | 1.222,00   | 1.222,00   | AGENZIA FORESTALE REGIONALE |  |
| 28882  | TERRENI AGRICOLI   | 1.2.2.02.13.01.001  | Indisponibile  | 83     | 8          | 590           | PG        | ASSISI |          | No                            | 10/07/1975           | TRASFERIMENTO A TITOLO GRATUITO | Valore catastale   | 165,75   | 165,75   | AGENZIA FORESTALE REGIONALE |  |
| 28883  | TERRENI AGRICOLI   | 1.2.2.02.13.01.001  | Indisponibile  | 83     | 9          | 20.180        | PG        | ASSISI |          | No                            | 10/07/1975           | TRASFERIMENTO A TITOLO GRATUITO | Valore catastale   | 1.355,25   | 1.355,25   | AGENZIA FORESTALE REGIONALE |  |
| 28884  | TERRENI AGRICOLI   | 1.2.2.02.13.01.001  | Indisponibile  | 83     | 10         | 5.360         | PG        | ASSISI |          | No                            | 10/07/1975           | TRASFERIMENTO A TITOLO GRATUITO | Valore catastale   | 1.889,88   | 1.889,88   | AGENZIA FORESTALE REGIONALE |  |
| 28885  | TERRENI AGRICOLI   | 1.2.2.02.13.01.001  | Indisponibile  | 83     | 11         | 5.670         | PG        | ASSISI |          | No                            | 10/07/1975           | TRASFERIMENTO A TITOLO GRATUITO | Valore catastale   | 1.998,75   | 1.998,75   | AGENZIA FORESTALE REGIONALE |  |
| 28886  | TERRENI AGRICOLI   | 1.2.2.02.13.01.001  | Indisponibile  | 83     | 12         | 2.320         | PG        | ASSISI |          | No                            | 10/07/1975           | TRASFERIMENTO A TITOLO GRATUITO | Valore catastale   | 274,63   | 274,63   | AGENZIA FORESTALE REGIONALE |  |
| 28887  | TERRENI AGRICOLI   | 1.2.2.02.13.01.001  | Indisponibile  | 83     | 13         | 460           | PG        | ASSISI |          | No                            | 10/07/1975           | TRASFERIMENTO A TITOLO GRATUITO | Valore catastale   | 34,13  | 34,13  | AGENZIA FORESTALE REGIONALE |  |
| 28888  | TERRENI AGRICOLI   | 1.2.2.02.13.01.001  | Indisponibile  | 83     | 14         | 92            | PG        | ASSISI |          | No                            | 10/07/1975           | TRASFERIMENTO A TITOLO GRATUITO | Valore catastale   | 6,50   | 6,50   | AGENZIA FORESTALE REGIONALE |  |
| 28889  | TERRENI AGRICOLI   | 1.2.2.02.13.01.001  | Indisponibile  | 83     | 15         | 4.850         | PG        | ASSISI |          | No                            | 10/07/1975           | TRASFERIMENTO A TITOLO GRATUITO | Valore catastale   | 773,50   | 773,50   | AGENZIA FORESTALE REGIONALE |  |
| 28890  | TERRENI AGRICOLI   | 1.2.2.02.13.01.001  | Indisponibile  | 83     | 16         | 54.050        | PG        | ASSISI |          | No                            | 10/07/1975           | TRASFERIMENTO A TITOLO GRATUITO | Valore catastale   | 7.257,25   | 7.257,25   | AGENZIA FORESTALE REGIONALE |  |
| 28891  | TERRENI AGRICOLI   | 1.2.2.02.13.01.001  | Indisponibile  | 83     | 17         | 8.300         | PG        | ASSISI |          | No                            | 10/07/1975           | TRASFERIMENTO A TITOLO GRATUITO | Valore catastale   | 1.114,75   | 1.114,75   | AGENZIA FORESTALE REGIONALE |  |
| 28892  | TERRENI AGRICOLI   | 1.2.2.02.13.01.001  | Indisponibile  | 83     | 18         | 2.140         | PG        | ASSISI |          | No                            | 10/07/1975           | TRASFERIMENTO A TITOLO GRATUITO | Valore catastale   | 341,25   | 341,25   | AGENZIA FORESTALE REGIONALE |  |
| 28893  | TERRENI AGRICOLI   | 1.2.2.02.13.01.001  | Indisponibile  | 83     | 19         | 560           | PG        | ASSISI |          | No                            | 10/07/1975           | TRASFERIMENTO A TITOLO GRATUITO | Valore catastale   | 37,38  | 37,38  | AGENZIA FORESTALE REGIONALE |  |
| 28894  | TERRENI AGRICOLI   | 1.2.2.02.13.01.001  | Indisponibile  | 83     | 20         | 52.980        | PG        | ASSISI |          | No                            | 10/07/1975           | TRASFERIMENTO A TITOLO GRATUITO | Valore catastale   | 3.550,63   | 3.550,63   | AGENZIA FORESTALE REGIONALE |  |
| 28895  | TERRENI AGRICOLI   | 1.2.2.02.13.01.001  | Indisponibile  | 83     | 21         | 24.030        | PG        | ASSISI |          | No                            | 10/07/1975           | TRASFERIMENTO A TITOLO GRATUITO | Valore catastale   | 1.613,63   | 1.613,63   | AGENZIA FORESTALE REGIONALE |  |
| 28896  | TERRENI AGRICOLI   | 1.2.2.02.13.01.001  | Indisponibile  | 83     | 22         | 1.230         | PG        | ASSISI |          | No                            | 10/07/1975           | TRASFERIMENTO A TITOLO GRATUITO | Valore catastale   | 433,88   | 433,88   | AGENZIA FORESTALE REGIONALE |  |
| 28897  | TERRENI AGRICOLI   | 1.2.2.02.13.01.001  | Indisponibile  | 83     | 23         | 11.750        | PG        | ASSISI |          | No                            | 10/07/1975           | TRASFERIMENTO A TITOLO GRATUITO | Valore catastale   | 4.142,13   | 4.142,13   | AGENZIA FORESTALE REGIONALE |  |

**PATRIMONIO IMMOBILIARE REGIONE UMBRIA**  
**Prospetto Terreni al 31/12/2017**

| Numero identificativo (da sistema di gestione) | Classificazione secondo il piano dei conti dello Stato Patrimoniale in base al D.lgs. 118/2011 (descrizione) | Classificazione secondo il piano dei conti dello Stato Patrimoniale in base al D.lgs. 118/2011 (Codice) | Classificazione ai sensi del codice civile (denominato disponibile, indisponibile) | Foglio | Particella | Superficie mq | Provincia | Comune | Località | Bene soggetto ad ammortamento | Data di acquisizione | Modalità di acquisizione        | Criterio di valutazione secondo i principi del D.lgs. 118/2011 | Valore dell'immobile secondo i principi del D.lgs. 118/2011 al 31/12/2017 (euro) | Valore dell'immobile secondo i principi del D.lgs. 118/2011 al 31/12/2016 (euro) | Eme Gestore                 | Note |
|--|--|---|--|--------|------------|---------------|-----------|--------|----------|-------------------------------|----------------------|---------------------------------|--|--|--|-----------------------------|------|
| 28888  | TERRENI AGRICOLI   | 1.2.2.02.13.01.001  | Indisponibile  | 83     | 24         | 270           | PG        | ASSISI |          | No                            | 10/07/1975           | TRASFERIMENTO A TITOLO GRATUITO | Valore catastale   | 17,88  | 17,88  | AGENZIA FORESTALE REGIONALE |      |
| 28889  | TERRENI AGRICOLI   | 1.2.2.02.13.01.001  | Indisponibile  | 83     | 25         | 5.020         | PG        | ASSISI |          | No                            | 10/07/1975           | TRASFERIMENTO A TITOLO GRATUITO | Valore catastale   | 1.769,63   | 1.769,63   | AGENZIA FORESTALE REGIONALE |      |
| 28890  | TERRENI AGRICOLI   | 1.2.2.02.13.01.001  | Indisponibile  | 83     | 26         | 235.820       | PG        | ASSISI |          | No                            | 10/07/1975           | TRASFERIMENTO A TITOLO GRATUITO | Valore catastale   | 15.832,38  | 15.832,38  | AGENZIA FORESTALE REGIONALE |      |
| 28891  | TERRENI AGRICOLI   | 1.2.2.02.13.01.001  | Indisponibile  | 83     | 27         | 88.940        | PG        | ASSISI |          | No                            | 10/07/1975           | TRASFERIMENTO A TITOLO GRATUITO | Valore catastale   | 5.837,00   | 5.837,00   | AGENZIA FORESTALE REGIONALE |      |
| 28892  | TERRENI AGRICOLI   | 1.2.2.02.13.01.001  | Indisponibile  | 84     | 1          | 24.170        | PG        | ASSISI |          | No                            | 10/07/1975           | TRASFERIMENTO A TITOLO GRATUITO | Valore catastale   | 8.519,88   | 8.519,88   | AGENZIA FORESTALE REGIONALE |      |
| 28893  | TERRENI AGRICOLI   | 1.2.2.02.13.01.001  | Indisponibile  | 84     | 5          | 17.400        | PG        | ASSISI |          | No                            | 10/07/1975           | TRASFERIMENTO A TITOLO GRATUITO | Valore catastale   | 1.168,38   | 1.168,38   | AGENZIA FORESTALE REGIONALE |      |
| 28894  | TERRENI AGRICOLI   | 1.2.2.02.13.01.001  | Indisponibile  | 84     | 6          | 53.920        | PG        | ASSISI |          | No                            | 10/07/1975           | TRASFERIMENTO A TITOLO GRATUITO | Valore catastale   | 7.592,00   | 7.592,00   | AGENZIA FORESTALE REGIONALE |      |
| 28895  | TERRENI AGRICOLI   | 1.2.2.02.13.01.001  | Indisponibile  | 84     | 7          | 61.720        | PG        | ASSISI |          | No                            | 10/07/1975           | TRASFERIMENTO A TITOLO GRATUITO | Valore catastale   | 4.143,75   | 4.143,75   | AGENZIA FORESTALE REGIONALE |      |
| 28896  | TERRENI AGRICOLI   | 1.2.2.02.13.01.001  | Indisponibile  | 84     | 8          | 120           | PG        | ASSISI |          | No                            | 10/07/1975           | TRASFERIMENTO A TITOLO GRATUITO | Valore catastale   | 56,88  | 56,88  | AGENZIA FORESTALE REGIONALE |      |
| 28897  | TERRENI AGRICOLI   | 1.2.2.02.13.01.001  | Indisponibile  | 84     | 9          | 5.440         | PG        | ASSISI |          | No                            | 10/07/1975           | TRASFERIMENTO A TITOLO GRATUITO | Valore catastale   | 2.601,63   | 2.601,63   | AGENZIA FORESTALE REGIONALE |      |
| 28898  | TERRENI AGRICOLI   | 1.2.2.02.13.01.001  | Indisponibile  | 84     | 12         | 1.630         | PG        | ASSISI |          | No                            | 10/07/1975           | TRASFERIMENTO A TITOLO GRATUITO | Valore catastale   | 268,13   | 268,13   | AGENZIA FORESTALE REGIONALE |      |
| 28899  | TERRENI AGRICOLI   | 1.2.2.02.13.01.001  | Indisponibile  | 84     | 13         | 5.770         | PG        | ASSISI |          | No                            | 10/07/1975           | TRASFERIMENTO A TITOLO GRATUITO | Valore catastale   | 2.426,13   | 2.426,13   | AGENZIA FORESTALE REGIONALE |      |
| 28910  | TERRENI AGRICOLI   | 1.2.2.02.13.01.001  | Indisponibile  | 84     | 18         | 470           | PG        | ASSISI |          | No                            | 10/07/1975           | TRASFERIMENTO A TITOLO GRATUITO | Valore catastale   | 165,75   | 165,75   | AGENZIA FORESTALE REGIONALE |      |
| 28911  | TERRENI AGRICOLI   | 1.2.2.02.13.01.001  | Indisponibile  | 84     | 19         | 1.210         | PG        | ASSISI |          | No                            | 10/07/1975           | TRASFERIMENTO A TITOLO GRATUITO | Valore catastale   | 141,38   | 141,38   | AGENZIA FORESTALE REGIONALE |      |
| 28912  | TERRENI AGRICOLI   | 1.2.2.02.13.01.001  | Indisponibile  | 84     | 20         | 37.980        | PG        | ASSISI |          | No                            | 10/07/1975           | TRASFERIMENTO A TITOLO GRATUITO | Valore catastale   | 7.873,13   | 7.873,13   | AGENZIA FORESTALE REGIONALE |      |
| 28913  | TERRENI AGRICOLI   | 1.2.2.02.13.01.001  | Indisponibile  | 84     | 21         | 5.320         | PG        | ASSISI |          | No                            | 10/07/1975           | TRASFERIMENTO A TITOLO GRATUITO | Valore catastale   | 2.496,00   | 2.496,00   | AGENZIA FORESTALE REGIONALE |      |
| 28914  | ALTRI TERRENI NAC  | 1.2.2.02.13.99.999  | Indisponibile  | 84     | 22         | 94            | PG        | ASSISI |          | No                            | 10/07/1975           | TRASFERIMENTO A TITOLO GRATUITO | Valore catastale   | 8,13   | 8,13   | AGENZIA FORESTALE REGIONALE |      |
| 28915  | TERRENI AGRICOLI   | 1.2.2.02.13.01.001  | Indisponibile  | 84     | 23         | 12.430        | PG        | ASSISI |          | No                            | 10/07/1975           | TRASFERIMENTO A TITOLO GRATUITO | Valore catastale   | 2.890,88   | 2.890,88   | AGENZIA FORESTALE REGIONALE |      |
| 28916  | TERRENI AGRICOLI   | 1.2.2.02.13.01.001  | Indisponibile  | 84     | 24         | 5.660         | PG        | ASSISI |          | No                            | 10/07/1975           | TRASFERIMENTO A TITOLO GRATUITO | Valore catastale   | 427,38   | 427,38   | AGENZIA FORESTALE REGIONALE |      |
| 28917  | TERRENI AGRICOLI   | 1.2.2.02.13.01.001  | Indisponibile  | 84     | 40         | 1.190         | PG        | ASSISI |          | No                            | 10/07/1975           | TRASFERIMENTO A TITOLO GRATUITO | Valore catastale   | 89,38  | 89,38  | AGENZIA FORESTALE REGIONALE |      |
| 28918  | TERRENI AGRICOLI   | 1.2.2.02.13.01.001  | Indisponibile  | 84     | 41         | 41.710        | PG        | ASSISI |          | No                            | 10/07/1975           | TRASFERIMENTO A TITOLO GRATUITO | Valore catastale   | 14.701,38  | 14.701,38  | AGENZIA FORESTALE REGIONALE |      |
| 28919  | TERRENI AGRICOLI   | 1.2.2.02.13.01.001  | Indisponibile  | 84     | 42         | 30.910        | PG        | ASSISI |          | No                            | 10/07/1975           | TRASFERIMENTO A TITOLO GRATUITO | Valore catastale   | 13.489,13  | 13.489,13  | AGENZIA FORESTALE REGIONALE |      |
| 28920  | TERRENI AGRICOLI   | 1.2.2.02.13.01.001  | Indisponibile  | 84     | 43         | 100           | PG        | ASSISI |          | No                            | 10/07/1975           | TRASFERIMENTO A TITOLO GRATUITO | Valore catastale   | 9,75   | 9,75   | AGENZIA FORESTALE REGIONALE |      |
| 28921  | TERRENI AGRICOLI   | 1.2.2.02.13.01.001  | Indisponibile  | 84     | 47         | 270           | PG        | ASSISI |          | No                            | 10/07/1975           | TRASFERIMENTO A TITOLO GRATUITO | Valore catastale   | 17,88  | 17,88  | AGENZIA FORESTALE REGIONALE |      |
| 28922  | TERRENI AGRICOLI   | 1.2.2.02.13.01.001  | Indisponibile  | 84     | 49         | 20.960        | PG        | ASSISI |          | No                            | 10/07/1975           | TRASFERIMENTO A TITOLO GRATUITO | Valore catastale   | 4.314,38   | 4.314,38   | AGENZIA FORESTALE REGIONALE |      |
| 28923  | TERRENI AGRICOLI   | 1.2.2.02.13.01.001  | Indisponibile  | 84     | 50         | 5.640         | PG        | ASSISI |          | No                            | 10/07/1975           | TRASFERIMENTO A TITOLO GRATUITO | Valore catastale   | 425,75   | 425,75   | AGENZIA FORESTALE REGIONALE |      |
| 28924  | TERRENI AGRICOLI   | 1.2.2.02.13.01.001  | Indisponibile  | 84     | 51         | 22.920        | PG        | ASSISI |          | No                            | 10/07/1975           | TRASFERIMENTO A TITOLO GRATUITO | Valore catastale   | 2.079,38   | 2.079,38   | AGENZIA FORESTALE REGIONALE |      |
| 28925  | TERRENI AGRICOLI   | 1.2.2.02.13.01.001  | Indisponibile  | 84     | 53         | 18.060        | PG        | ASSISI |          | No                            | 10/07/1975           | TRASFERIMENTO A TITOLO GRATUITO | Valore catastale   | 1.212,25   | 1.212,25   | AGENZIA FORESTALE REGIONALE |      |
| 28926  | TERRENI AGRICOLI   | 1.2.2.02.13.01.001  | Indisponibile  | 84     | 54         | 87.980        | PG        | ASSISI |          | No                            | 10/07/1975           | TRASFERIMENTO A TITOLO GRATUITO | Valore catastale   | 6.495,13   | 6.495,13   | AGENZIA FORESTALE REGIONALE |      |
| 28927  | TERRENI AGRICOLI   | 1.2.2.02.13.01.001  | Indisponibile  | 84     | 55         | 28.970        | PG        | ASSISI |          | No                            | 10/07/1975           | TRASFERIMENTO A TITOLO GRATUITO | Valore catastale   | 1.925,63   | 1.925,63   | AGENZIA FORESTALE REGIONALE |      |
| 28928  | TERRENI AGRICOLI   | 1.2.2.02.13.01.001  | Indisponibile  | 84     | 56         | 570           | PG        | ASSISI |          | No                            | 10/07/1975           | TRASFERIMENTO A TITOLO GRATUITO | Valore catastale   | 66,63  | 66,63  | AGENZIA FORESTALE REGIONALE |      |
| 28929  | TERRENI AGRICOLI   | 1.2.2.02.13.01.001  | Indisponibile  | 84     | 57         | 78.270        | PG        | ASSISI |          | No                            | 10/07/1975           | TRASFERIMENTO A TITOLO GRATUITO | Valore catastale   | 10.510,50  | 10.510,50  | AGENZIA FORESTALE REGIONALE |      |
| 28930  | TERRENI AGRICOLI   | 1.2.2.02.13.01.001  | Indisponibile  | 84     | 58         | 5.530         | PG        | ASSISI |          | No                            | 10/07/1975           | TRASFERIMENTO A TITOLO GRATUITO | Valore catastale   | 425,75   | 425,75   | AGENZIA FORESTALE REGIONALE |      |

**PATRIMONIO IMMOBILIARE REGIONE UMBRIA**  
**Prospetto Terreni al 31/12/2017**

| Numero identificativo (da sistema) | Classificazione secondo il piano dei conti dello Stato Patrimoniale in base al D.lgs. 118/2011 (Descrizione) | Classificazione secondo il piano dei conti dello Stato Patrimoniale in base al D.lgs. 118/2011 (Codice) | Classificazione ai sensi del codice civile (denominato disponibile, indisponibile) | Foglio    | Particella | Superficie mq | Provincia | Comune        | Località | Bene soggetto ad ammortamento | Data di acquisizione | Modalità di acquisizione               | Criterio di valutazione secondo i principi del D.lgs. 118/2011 | Valore dell'immobile secondo i principi del D.lgs. 118/2011 al 31/12/2017 (euro) | Valore dell'immobile secondo i principi del D.lgs. 118/2011 al 31/12/2016 (euro) | Eme Gestore                        | Note   |
|------------------------------------|--|---|--|-----------|------------|---------------|-----------|---------------|----------|-------------------------------|----------------------|--|--|--|--|------------------------------------|--|
| 28831                              | TERRENI AGRICOLI   | 1.2.2.02.13.01.001  | Indisponibile  | 84        | 59         | 310           | PG        | ASSISI        |          | No                            | 10/07/1975           | TRASFERIMENTO A TITOLO GRATUITO        | Valore catastale   | 108,88   |  | AGENZIA FORESTALE REGIONALE        |  |
| 28832                              | TERRENI AGRICOLI   | 1.2.2.02.13.01.001  | Indisponibile  | 84        | 60         | 2.000         | PG        | ASSISI        |          | No                            | 10/07/1975           | TRASFERIMENTO A TITOLO GRATUITO        | Valore catastale   | 240,50   |  | AGENZIA FORESTALE REGIONALE        |  |
| 28833                              | TERRENI AGRICOLI   | 1.2.2.02.13.01.001  | Indisponibile  | 84        | 61         | 40.540        | PG        | ASSISI        |          | No                            | 10/07/1975           | TRASFERIMENTO A TITOLO GRATUITO        | Valore catastale   | 2.721,88   |  | AGENZIA FORESTALE REGIONALE        |  |
| 28834                              | TERRENI AGRICOLI   | 1.2.2.02.13.01.001  | Indisponibile  | 84        | 62         | 1.750         | PG        | ASSISI        |          | No                            | 10/07/1975           | TRASFERIMENTO A TITOLO GRATUITO        | Valore catastale   | 160,88   |  | AGENZIA FORESTALE REGIONALE        |  |
| 28835                              | TERRENI AGRICOLI   | 1.2.2.02.13.01.001  | Indisponibile  | 84        | 63         | 1.340         | PG        | ASSISI        |          | No                            | 10/07/1975           | TRASFERIMENTO A TITOLO GRATUITO        | Valore catastale   | 157,63   |  | AGENZIA FORESTALE REGIONALE        |  |
| 28836                              | TERRENI AGRICOLI   | 1.2.2.02.13.01.001  | Indisponibile  | 84        | 64         | 6.280         | PG        | ASSISI        |          | No                            | 10/07/1975           | TRASFERIMENTO A TITOLO GRATUITO        | Valore catastale   | 420,88   |  | AGENZIA FORESTALE REGIONALE        |  |
| 28837                              | <b>AL TRI TERRENI IN AC</b>  | <b>1.2.2.02.13.99.999</b>   | <b>Indisponibile</b>   | <b>84</b> | <b>66</b>  | <b>1410</b>   | <b>PG</b> | <b>ASSISI</b> |          | <b>No</b>                     | <b>10/07/1975</b>    | <b>TRASFERIMENTO A TITOLO GRATUITO</b> | <b>Valore catastale</b>  | <b>130,17</b>  | <b>0,00</b>  | <b>AGENZIA FORESTALE REGIONALE</b> | <b>Il valore è stato determinato applicando il valore del R.D. alle particelle limitrofe aventi la stessa natura. SEMINATIVO</b> |
| 28838                              | TERRENI AGRICOLI   | 1.2.2.02.13.01.001  | Indisponibile  | 84        | 68         | 17.220        | PG        | ASSISI        |          | No                            | 10/07/1975           | TRASFERIMENTO A TITOLO GRATUITO        | Valore catastale   | 2.314,00   |  | AGENZIA FORESTALE REGIONALE        |  |
| 28839                              | TERRENI AGRICOLI   | 1.2.2.02.13.01.001  | Indisponibile  | 84        | 69         | 470           | PG        | ASSISI        |          | No                            | 10/07/1975           | TRASFERIMENTO A TITOLO GRATUITO        | Valore catastale   | 74,75  |  | AGENZIA FORESTALE REGIONALE        |  |
| 28840                              | TERRENI AGRICOLI   | 1.2.2.02.13.01.001  | Indisponibile  | 84        | 71         | 38            | PG        | ASSISI        |          | No                            | 10/07/1975           | TRASFERIMENTO A TITOLO GRATUITO        | Valore catastale   | 4,88   |  | AGENZIA FORESTALE REGIONALE        |  |
| 28841                              | TERRENI AGRICOLI   | 1.2.2.02.13.01.001  | Indisponibile  | 84        | 72         | 11            | PG        | ASSISI        |          | No                            | 10/07/1975           | TRASFERIMENTO A TITOLO GRATUITO        | Valore catastale   | 3,25   |  | AGENZIA FORESTALE REGIONALE        |  |
| 28842                              | TERRENI AGRICOLI   | 1.2.2.02.13.01.001  | Indisponibile  | 84        | 73         | 780           | PG        | ASSISI        |          | No                            | 10/07/1975           | TRASFERIMENTO A TITOLO GRATUITO        | Valore catastale   | 91,00  |  | AGENZIA FORESTALE REGIONALE        |  |
| 28843                              | TERRENI AGRICOLI   | 1.2.2.02.13.01.001  | Indisponibile  | 93        | 1          | 3.020         | PG        | ASSISI        |          | No                            | 28/05/1980           | TRASFERIMENTO A TITOLO GRATUITO        | Valore catastale   | 26,00  |  | AGENZIA FORESTALE REGIONALE        |  |
| 28844                              | TERRENI AGRICOLI   | 1.2.2.02.13.01.001  | Indisponibile  | 93        | 3          | 23.830        | PG        | ASSISI        |          | No                            | 28/05/1980           | TRASFERIMENTO A TITOLO GRATUITO        | Valore catastale   | 1.784,25   |  | AGENZIA FORESTALE REGIONALE        |  |
| 28845                              | TERRENI AGRICOLI   | 1.2.2.02.13.01.001  | Indisponibile  | 93        | 48         | 120           | PG        | ASSISI        |          | No                            | 28/05/1980           | TRASFERIMENTO A TITOLO GRATUITO        | Valore catastale   | 9,75   |  | AGENZIA FORESTALE REGIONALE        |  |
| 28846                              | TERRENI AGRICOLI   | 1.2.2.02.13.01.001  | Indisponibile  | 93        | 4          | 7.220         | PG        | ASSISI        |          | No                            | 28/05/1980           | TRASFERIMENTO A TITOLO GRATUITO        | Valore catastale   | 546,00   |  | AGENZIA FORESTALE REGIONALE        |  |
| 28847                              | TERRENI AGRICOLI   | 1.2.2.02.13.01.001  | Indisponibile  | 93        | 5          | 2.980         | PG        | ASSISI        |          | No                            | 28/05/1980           | TRASFERIMENTO A TITOLO GRATUITO        | Valore catastale   | 199,88   |  | AGENZIA FORESTALE REGIONALE        |  |
| 28848                              | TERRENI AGRICOLI   | 1.2.2.02.13.01.001  | Indisponibile  | 93        | 6          | 74.990        | PG        | ASSISI        |          | No                            | 28/05/1980           | TRASFERIMENTO A TITOLO GRATUITO        | Valore catastale   | 10.016,50  |  | AGENZIA FORESTALE REGIONALE        |  |
| 28849                              | TERRENI AGRICOLI   | 1.2.2.02.13.01.001  | Indisponibile  | 93        | 7          | 17.940        | PG        | ASSISI        |          | No                            | 28/05/1980           | TRASFERIMENTO A TITOLO GRATUITO        | Valore catastale   | 2.389,25   |  | AGENZIA FORESTALE REGIONALE        |  |
| 28850                              | TERRENI AGRICOLI   | 1.2.2.02.13.01.001  | Indisponibile  | 93        | 8          | 7.205         | PG        | ASSISI        |          | No                            | 28/05/1980           | TRASFERIMENTO A TITOLO GRATUITO        | Valore catastale   | 604,50   |  | AGENZIA FORESTALE REGIONALE        |  |
| 28851                              | TERRENI AGRICOLI   | 1.2.2.02.13.01.001  | Indisponibile  | 93        | 9          | 69.950        | PG        | ASSISI        |          | No                            | 28/05/1980           | TRASFERIMENTO A TITOLO GRATUITO        | Valore catastale   | 9.392,50   |  | AGENZIA FORESTALE REGIONALE        |  |
| 28852                              | TERRENI AGRICOLI   | 1.2.2.02.13.01.001  | Indisponibile  | 93        | 10         | 6.830         | PG        | ASSISI        |          | No                            | 28/05/1980           | TRASFERIMENTO A TITOLO GRATUITO        | Valore catastale   | 573,63   |  | AGENZIA FORESTALE REGIONALE        |  |
| 28853                              | TERRENI AGRICOLI   | 1.2.2.02.13.01.001  | Indisponibile  | 93        | 14         | 135.900       | PG        | ASSISI        |          | No                            | 28/05/1980           | TRASFERIMENTO A TITOLO GRATUITO        | Valore catastale   | 17.108,00  |  | AGENZIA FORESTALE REGIONALE        |  |
| 28854                              | TERRENI AGRICOLI   | 1.2.2.02.13.01.001  | Indisponibile  | 93        | 15         | 509.390       | PG        | ASSISI        |          | No                            | 10/07/1975           | TRASFERIMENTO A TITOLO GRATUITO        | Valore catastale   | 42.750,50  |  | AGENZIA FORESTALE REGIONALE        |  |
| 28855                              | TERRENI AGRICOLI   | 1.2.2.02.13.01.001  | Indisponibile  | 93        | 41         | 55            | PG        | ASSISI        |          | No                            | 10/07/1975           | TRASFERIMENTO A TITOLO GRATUITO        | Valore catastale   | 4,88   |  | AGENZIA FORESTALE REGIONALE        |  |
| 28856                              | TERRENI AGRICOLI   | 1.2.2.02.13.01.001  | Indisponibile  | 93        | 42         | 20            | PG        | ASSISI        |          | No                            | 10/07/1975           | TRASFERIMENTO A TITOLO GRATUITO        | Valore catastale   | 1,63   |  | AGENZIA FORESTALE REGIONALE        |  |
| 28857                              | TERRENI AGRICOLI   | 1.2.2.02.13.01.001  | Indisponibile  | 93        | 20         | 31.800        | PG        | ASSISI        |          | No                            | 28/05/1980           | TRASFERIMENTO A TITOLO GRATUITO        | Valore catastale   | 2.652,00   |  | AGENZIA FORESTALE REGIONALE        |  |
| 28858                              | TERRENI AGRICOLI   | 1.2.2.02.13.01.001  | Indisponibile  | 93        | 22         | 72.210        | PG        | ASSISI        |          | No                            | 28/05/1980           | TRASFERIMENTO A TITOLO GRATUITO        | Valore catastale   | 6.059,63   |  | AGENZIA FORESTALE REGIONALE        |  |
| 28859                              | TERRENI AGRICOLI   | 1.2.2.02.13.01.001  | Indisponibile  | 93        | 23         | 670           | PG        | ASSISI        |          | No                            | 28/05/1980           | TRASFERIMENTO A TITOLO GRATUITO        | Valore catastale   | 84,50  |  | AGENZIA FORESTALE REGIONALE        |  |
| 28860                              | TERRENI AGRICOLI   | 1.2.2.02.13.01.001  | Indisponibile  | 93        | 26         | 240           | PG        | ASSISI        |          | No                            | 28/05/1980           | TRASFERIMENTO A TITOLO GRATUITO        | Valore catastale   | 30,88  |  | AGENZIA FORESTALE REGIONALE        |  |
| 28861                              | TERRENI AGRICOLI   | 1.2.2.02.13.01.001  | Indisponibile  | 93        | 28         | 200           | PG        | ASSISI        |          | No                            | 28/05/1980           | TRASFERIMENTO A TITOLO GRATUITO        | Valore catastale   | 24,38  |  | AGENZIA FORESTALE REGIONALE        |  |
| 28862                              | TERRENI AGRICOLI   | 1.2.2.02.13.01.001  | Indisponibile  | 96        | 71         | 6.265         | PG        | ASSISI        |          | No                            | 10/07/1975           | TRASFERIMENTO A TITOLO GRATUITO        | Valore catastale   | 3.259,75   |  | AGENZIA FORESTALE REGIONALE        |  |
| 28863                              | TERRENI AGRICOLI   | 1.2.2.02.13.01.001  | Indisponibile  | 97        | 241        | 340           | PG        | ASSISI        |          | No                            | 10/07/1975           | TRASFERIMENTO A TITOLO GRATUITO        | Valore catastale   | 22,75  |  | AGENZIA FORESTALE REGIONALE        |  |

**PATRIMONIO IMMOBILIARE REGIONE UMBRIA**  
**Prospetto Terreni al 31/12/2017**

| Numero identificativo (da sistema informativo) | Classificazione secondo il piano dei conti dello Stato Patrimoniale in base al D.lgs. 118/2011 (descrizione) | Classificazione secondo il piano dei conti dello Stato Patrimoniale in base al D.lgs. 118/2011 (Codice) | Classificazione ai sensi del codice civile (demunita, disponibile, indisponibile) | Foglio | Particella | Superficie mq | Provincia | Comune | Località | Bene soggetto ad ammortamento | Data di acquisizione | Modalità di acquisizione        | Criterio di valutazione secondo i principi del D.lgs. 118/2011 | Valore dell'immobile secondo i principi del D.lgs. 118/2011 al 31/12/2017 (euro) | Valore dell'immobile secondo i principi del D.lgs. 118/2011 al 31/12/2016 (euro) | Eme Gestore                 | Note   |
|--|--|---|---|--------|------------|---------------|-----------|--------|----------|-------------------------------|----------------------|---------------------------------|--|--|--|-----------------------------|--|
| 28864  | TERRENI AGRICOLI   | 1.2.2.02.13.01.001  | Indisponibile   | 96     | 3          | 19.250        | PG        | ASSISI |          | No                            | 10/07/1975           | TRASFERIMENTO A TITOLO GRATUITO | Valore catastale   | 6.786,00   | 6.786,00   | AGENZIA FORESTALE REGIONALE |  |
| 28865  | TERRENI AGRICOLI   | 1.2.2.02.13.01.001  | Indisponibile   | 98     | 4          | 23.270        | PG        | ASSISI |          | No                            | 10/07/1975           | TRASFERIMENTO A TITOLO GRATUITO | Valore catastale   | 1.561,63   | 1.561,63   | AGENZIA FORESTALE REGIONALE |  |
| 28866  | TERRENI AGRICOLI   | 1.2.2.02.13.01.001  | Indisponibile   | 107    | 20         | 42.280        | PG        | ASSISI |          | No                            | 10/07/1975           | TRASFERIMENTO A TITOLO GRATUITO | Valore catastale   | 2.838,88   | 2.838,88   | AGENZIA FORESTALE REGIONALE |  |
| 28867  | TERRENI AGRICOLI   | 1.2.2.02.13.01.001  | Indisponibile   | 108    | 2          | 58.520        | PG        | ASSISI |          | No                            | 28/05/1980           | TRASFERIMENTO A TITOLO GRATUITO | Valore catastale   | 4.420,00   | 4.420,00   | AGENZIA FORESTALE REGIONALE |  |
| 28868  | TERRENI AGRICOLI   | 1.2.2.02.13.01.001  | Indisponibile   | 108    | 3          | 11.470        | PG        | ASSISI |          | No                            | 28/05/1980           | TRASFERIMENTO A TITOLO GRATUITO | Valore catastale   | 866,13   | 866,13   | AGENZIA FORESTALE REGIONALE |  |
| 28869  | TERRENI AGRICOLI   | 1.2.2.02.13.01.001  | Indisponibile   | 108    | 4          | 3.830         | PG        | ASSISI |          | No                            | 28/05/1980           | TRASFERIMENTO A TITOLO GRATUITO | Valore catastale   | 256,75   | 256,75   | AGENZIA FORESTALE REGIONALE |  |
| 28870  | TERRENI AGRICOLI   | 1.2.2.02.13.01.001  | Indisponibile   | 108    | 5          | 1.530         | PG        | ASSISI |          | No                            | 28/05/1980           | TRASFERIMENTO A TITOLO GRATUITO | Valore catastale   | 180,38   | 180,38   | AGENZIA FORESTALE REGIONALE |  |
| 28871  | TERRENI AGRICOLI   | 1.2.2.02.13.01.001  | Indisponibile   | 108    | 7          | 31.910        | PG        | ASSISI |          | No                            | 28/05/1980           | TRASFERIMENTO A TITOLO GRATUITO | Valore catastale   | 2.141,75   | 2.141,75   | AGENZIA FORESTALE REGIONALE |  |
| 28872  | TERRENI AGRICOLI   | 1.2.2.02.13.01.001  | Indisponibile   | 108    | 8          | 4.020         | PG        | ASSISI |          | No                            | 28/05/1980           | TRASFERIMENTO A TITOLO GRATUITO | Valore catastale   | 303,88   | 303,88   | AGENZIA FORESTALE REGIONALE |  |
| 28873  | TERRENI AGRICOLI   | 1.2.2.02.13.01.001  | Indisponibile   | 108    | 9          | 2.650         | PG        | ASSISI |          | No                            | 28/05/1980           | TRASFERIMENTO A TITOLO GRATUITO | Valore catastale   | 1.267,50   | 1.267,50   | AGENZIA FORESTALE REGIONALE |  |
| 28874  | TERRENI AGRICOLI   | 1.2.2.02.13.01.001  | Indisponibile   | 108    | 13         | 11.970        | PG        | ASSISI |          | No                            | 28/05/1980           | TRASFERIMENTO A TITOLO GRATUITO | Valore catastale   | 5.726,50   | 5.726,50   | AGENZIA FORESTALE REGIONALE |  |
| 28875  | TERRENI AGRICOLI   | 1.2.2.02.13.01.001  | Indisponibile   | 108    | 14         | 29.260        | PG        | ASSISI |          | No                            | 28/05/1980           | TRASFERIMENTO A TITOLO GRATUITO | Valore catastale   | 15.224,63  | 15.224,63  | AGENZIA FORESTALE REGIONALE |  |
| 28876  | TERRENI AGRICOLI   | 1.2.2.02.13.01.001  | Indisponibile   | 108    | 15         | 9.780         | PG        | ASSISI |          | No                            | 28/05/1980           | TRASFERIMENTO A TITOLO GRATUITO | Valore catastale   | 5.089,50   | 5.089,50   | AGENZIA FORESTALE REGIONALE |  |
| 28877  | TERRENI AGRICOLI   | 1.2.2.02.13.01.001  | Indisponibile   | 108    | 19         | 67.790        | PG        | ASSISI |          | No                            | 28/05/1980           | TRASFERIMENTO A TITOLO GRATUITO | Valore catastale   | 21.050,25  | 21.050,25  | AGENZIA FORESTALE REGIONALE |  |
| 28878  | TERRENI AGRICOLI   | 1.2.2.02.13.01.001  | Indisponibile   | 108    | 21         | 561.820       | PG        | ASSISI |          | No                            | 10/07/1975           | TRASFERIMENTO A TITOLO GRATUITO | Valore catastale   | 42.435,25  | 42.435,25  | AGENZIA FORESTALE REGIONALE |  |
| 28879  | TERRENI AGRICOLI   | 1.2.2.02.13.01.001  | Indisponibile   | 108    | 28         | 2.700         | PG        | ASSISI |          | No                            | 28/05/1980           | TRASFERIMENTO A TITOLO GRATUITO | Valore catastale   | 203,13   | 203,13   | AGENZIA FORESTALE REGIONALE |  |
| 28880  | ALTRI TERRENI IN AC  | 1.2.2.02.13.99.999  | Indisponibile   | 108    | 39         | 100           | PG        | ASSISI |          | No                            | 28/05/1980           | TRASFERIMENTO A TITOLO GRATUITO | Valore catastale   | 11,82  | 0,00   | AGENZIA FORESTALE REGIONALE | Il valore è stato determinato applicando il valore del FO, che per la particella in oggetto è pari a 0,00. |
| 28881  | TERRENI AGRICOLI   | 1.2.2.02.13.01.001  | Indisponibile   | 108    | 41         | 550           | PG        | ASSISI |          | No                            | 10/07/1975           | TRASFERIMENTO A TITOLO GRATUITO | Valore catastale   | 50,38  | 50,38  | AGENZIA FORESTALE REGIONALE |  |
| 28882  | TERRENI AGRICOLI   | 1.2.2.02.13.01.001  | Indisponibile   | 108    | 43         | 28.950        | PG        | ASSISI |          | No                            | 10/07/1975           | TRASFERIMENTO A TITOLO GRATUITO | Valore catastale   | 2.187,25   | 2.187,25   | AGENZIA FORESTALE REGIONALE |  |
| 28883  | TERRENI AGRICOLI   | 1.2.2.02.13.01.001  | Indisponibile   | 109    | 1          | 44.310        | PG        | ASSISI |          | No                            | 10/07/1975           | TRASFERIMENTO A TITOLO GRATUITO | Valore catastale   | 3.718,00   | 3.718,00   | AGENZIA FORESTALE REGIONALE |  |
| 28884  | TERRENI AGRICOLI   | 1.2.2.02.13.01.001  | Indisponibile   | 109    | 2          | 342.850       | PG        | ASSISI |          | No                            | 28/05/1980           | TRASFERIMENTO A TITOLO GRATUITO | Valore catastale   | 28.773,88  | 28.773,88  | AGENZIA FORESTALE REGIONALE |  |
| 28885  | TERRENI AGRICOLI   | 1.2.2.02.13.01.001  | Indisponibile   | 109    | 5          | 97.160        | PG        | ASSISI |          | No                            | 10/07/1975           | TRASFERIMENTO A TITOLO GRATUITO | Valore catastale   | 8.154,25   | 8.154,25   | AGENZIA FORESTALE REGIONALE |  |
| 28886  | TERRENI AGRICOLI   | 1.2.2.02.13.01.001  | Indisponibile   | 109    | 6          | 54.220        | PG        | ASSISI |          | No                            | 10/07/1975           | TRASFERIMENTO A TITOLO GRATUITO | Valore catastale   | 4.550,00   | 4.550,00   | AGENZIA FORESTALE REGIONALE |  |
| 28887  | TERRENI AGRICOLI   | 1.2.2.02.13.01.001  | Indisponibile   | 109    | 7          | 186.420       | PG        | ASSISI |          | No                            | 10/07/1975           | TRASFERIMENTO A TITOLO GRATUITO | Valore catastale   | 15.645,50  | 15.645,50  | AGENZIA FORESTALE REGIONALE |  |
| 28888  | TERRENI AGRICOLI   | 1.2.2.02.13.01.001  | Indisponibile   | 109    | 8          | 85.340        | PG        | ASSISI |          | No                            | 10/07/1975           | TRASFERIMENTO A TITOLO GRATUITO | Valore catastale   | 13.607,75  | 13.607,75  | AGENZIA FORESTALE REGIONALE |  |
| 28889  | TERRENI AGRICOLI   | 1.2.2.02.13.01.001  | Indisponibile   | 109    | 9          | 16.590        | PG        | ASSISI |          | No                            | 10/07/1975           | TRASFERIMENTO A TITOLO GRATUITO | Valore catastale   | 1.392,63   | 1.392,63   | AGENZIA FORESTALE REGIONALE |  |
| 28890  | TERRENI AGRICOLI   | 1.2.2.02.13.01.001  | Indisponibile   | 109    | 101        | 270.490       | PG        | ASSISI |          | No                            | 10/07/1975           | TRASFERIMENTO A TITOLO GRATUITO | Valore catastale   | 22.701,25  | 22.701,25  | AGENZIA FORESTALE REGIONALE |  |
| 28891  | TERRENI AGRICOLI   | 1.2.2.02.13.01.001  | Indisponibile   | 110    | 2          | 301.080       | PG        | ASSISI |          | No                            | 10/07/1975           | TRASFERIMENTO A TITOLO GRATUITO | Valore catastale   | 25.267,13  | 25.267,13  | AGENZIA FORESTALE REGIONALE |  |
| 28892  | TERRENI AGRICOLI   | 1.2.2.02.13.01.001  | Indisponibile   | 110    | 3          | 108.860       | PG        | ASSISI |          | No                            | 10/07/1975           | TRASFERIMENTO A TITOLO GRATUITO | Valore catastale   | 9.135,75   | 9.135,75   | AGENZIA FORESTALE REGIONALE |  |
| 28893  | TERRENI AGRICOLI   | 1.2.2.02.13.01.001  | Indisponibile   | 110    | 4          | 8.850         | PG        | ASSISI |          | No                            | 10/07/1975           | TRASFERIMENTO A TITOLO GRATUITO | Valore catastale   | 750,75   | 750,75   | AGENZIA FORESTALE REGIONALE |  |
| 28894  | TERRENI AGRICOLI   | 1.2.2.02.13.01.001  | Indisponibile   | 110    | 5          | 2.110         | PG        | ASSISI |          | No                            | 10/07/1975           | TRASFERIMENTO A TITOLO GRATUITO | Valore catastale   | 264,88   | 264,88   | AGENZIA FORESTALE REGIONALE |  |
| 28895  | TERRENI AGRICOLI   | 1.2.2.02.13.01.001  | Indisponibile   | 110    | 6          | 48.690        | PG        | ASSISI |          | No                            | 10/07/1975           | TRASFERIMENTO A TITOLO GRATUITO | Valore catastale   | 6.129,50   | 6.129,50   | AGENZIA FORESTALE REGIONALE |  |
| 28896  | TERRENI AGRICOLI   | 1.2.2.02.13.01.001  | Indisponibile   | 110    | 7          | 19.100        | PG        | ASSISI |          | No                            | 10/07/1975           | TRASFERIMENTO A TITOLO GRATUITO | Valore catastale   | 3.911,38   | 3.911,38   | AGENZIA FORESTALE REGIONALE |  |

**PATRIMONIO IMMOBILIARE REGIONE UMBRIA**  
**Prospetto Terreni al 31/12/2017**

| Numero identificativo (da sistema informativo) | Classificazione secondo il piano dei conti dello Stato Patrimoniale in base al D.lgs. 118/2011 (descrizione) | Classificazione secondo il piano dei conti dello Stato Patrimoniale in base al D.lgs. 118/2011 (Codice) | Classificazione ai sensi del codice civile (denominata disponibile, indisponibile) | Foglio | Particella | Superficie mq | Provincia | Comune | Località | Bene soggetto ad ammortamento | Data di acquisizione | Modalità di acquisizione        | Criterio di valutazione secondo i principi del D.lgs. 118/2011 | Valore dell'immobile secondo i principi del D.lgs. 118/2011 al 31/12/2017 (euro) | Valore dell'immobile secondo i principi del D.lgs. 118/2011 al 31/12/2016 (euro) | Eme Gestore                 | Note  |
|--|--|---|--|--------|------------|---------------|-----------|--------|----------|-------------------------------|----------------------|---------------------------------|--|--|--|-----------------------------|---|
| 28897  | TERRENI AGRICOLI   | 1.2.2.02.13.01.001  | Indisponibile  | 110    | 9          | 154.850       | PG        | ASSISI |          | No                            | 10/07/1975           | TRASFERIMENTO A TITOLO GRATUITO | Valore catastale   | 12.995,13  | 12.995,13  | AGENZIA FORESTALE REGIONALE |   |
| 28898  | TERRENI AGRICOLI   | 1.2.2.02.13.01.001  | Indisponibile  | 110    | 10         | 344.640       | PG        | ASSISI |          | No                            | 10/07/1975           | TRASFERIMENTO A TITOLO GRATUITO | Valore catastale   | 28.923,38  | 28.923,38  | AGENZIA FORESTALE REGIONALE |   |
| 28899  | TERRENI AGRICOLI   | 1.2.2.02.13.01.001  | Indisponibile  | 110    | 11         | 58.940        | PG        | ASSISI |          | No                            | 10/07/1975           | TRASFERIMENTO A TITOLO GRATUITO | Valore catastale   | 4.946,50   | 4.946,50   | AGENZIA FORESTALE REGIONALE |   |
| 29000  | AL TRI TERRENI IN AC   | 1.2.2.02.13.09.999  | Indisponibile  | 110    | 12         | 400           | PG        | ASSISI |          | No                            | 10/07/1975           | TRASFERIMENTO A TITOLO GRATUITO | Valore catastale   | 33,56  | 0,00   | AGENZIA FORESTALE REGIONALE | Il bene è stato determinato apponendo il prezzo al P.D. della particella immobiliare in base alla tabella BOCCOCCIO |
| 29001  | TERRENI AGRICOLI   | 1.2.2.02.13.01.001  | Indisponibile  | 110    | 13         | 9.640         | PG        | ASSISI |          | No                            | 10/07/1975           | TRASFERIMENTO A TITOLO GRATUITO | Valore catastale   | 809,25   | 809,25   | AGENZIA FORESTALE REGIONALE |   |
| 29002  | TERRENI AGRICOLI   | 1.2.2.02.13.01.001  | Indisponibile  | 110    | 17         | 156.035       | PG        | ASSISI |          | No                            | 10/07/1975           | TRASFERIMENTO A TITOLO GRATUITO | Valore catastale   | 24.890,38  | 24.890,38  | AGENZIA FORESTALE REGIONALE |   |
| 29003  | TERRENI AGRICOLI   | 1.2.2.02.13.01.001  | Indisponibile  | 111    | 1          | 71.940        | PG        | ASSISI |          | No                            | 10/07/1975           | TRASFERIMENTO A TITOLO GRATUITO | Valore catastale   | 11.454,63  | 11.454,63  | AGENZIA FORESTALE REGIONALE |   |
| 29004  | TERRENI AGRICOLI   | 1.2.2.02.13.01.001  | Indisponibile  | 111    | 2          | 24.530        | PG        | ASSISI |          | No                            | 10/07/1975           | TRASFERIMENTO A TITOLO GRATUITO | Valore catastale   | 3.911,38   | 3.911,38   | AGENZIA FORESTALE REGIONALE |   |
| 29005  | TERRENI AGRICOLI   | 1.2.2.02.13.01.001  | Indisponibile  | 111    | 3          | 27.310        | PG        | ASSISI |          | No                            | 10/07/1975           | TRASFERIMENTO A TITOLO GRATUITO | Valore catastale   | 2.520,38   | 2.520,38   | AGENZIA FORESTALE REGIONALE |   |
| 29006  | TERRENI AGRICOLI   | 1.2.2.02.13.01.001  | Indisponibile  | 111    | 4          | 98.300        | PG        | ASSISI |          | No                            | 10/07/1975           | TRASFERIMENTO A TITOLO GRATUITO | Valore catastale   | 14.849,25  | 14.849,25  | AGENZIA FORESTALE REGIONALE |   |
| 29007  | TERRENI AGRICOLI   | 1.2.2.02.13.01.001  | Indisponibile  | 111    | 6          | 28.960        | PG        | ASSISI |          | No                            | 10/07/1975           | TRASFERIMENTO A TITOLO GRATUITO | Valore catastale   | 4.372,88   | 4.372,88   | AGENZIA FORESTALE REGIONALE |   |
| 29008  | TERRENI AGRICOLI   | 1.2.2.02.13.01.001  | Indisponibile  | 111    | 8          | 21.920        | PG        | ASSISI |          | No                            | 10/07/1975           | TRASFERIMENTO A TITOLO GRATUITO | Valore catastale   | 4.203,88   | 4.203,88   | AGENZIA FORESTALE REGIONALE |   |
| 29009  | TERRENI AGRICOLI   | 1.2.2.02.13.01.001  | Indisponibile  | 111    | 9          | 12.030        | PG        | ASSISI |          | No                            | 10/07/1975           | TRASFERIMENTO A TITOLO GRATUITO | Valore catastale   | 1.998,75   | 1.998,75   | AGENZIA FORESTALE REGIONALE |   |
| 29010  | TERRENI AGRICOLI   | 1.2.2.02.13.01.001  | Indisponibile  | 111    | 101        | 645.558       | PG        | ASSISI |          | No                            | 10/07/1975           | TRASFERIMENTO A TITOLO GRATUITO | Valore catastale   | 102.038,88   | 102.038,88   | AGENZIA FORESTALE REGIONALE |   |
| 29011  | TERRENI AGRICOLI   | 1.2.2.02.13.01.001  | Indisponibile  | 112    | 1          | 183.310       | PG        | ASSISI |          | No                            | 10/07/1975           | TRASFERIMENTO A TITOLO GRATUITO | Valore catastale   | 15.383,88  | 15.383,88  | AGENZIA FORESTALE REGIONALE |   |
| 29012  | TERRENI AGRICOLI   | 1.2.2.02.13.01.001  | Indisponibile  | 112    | 9          | 6.810         | PG        | ASSISI |          | No                            | 10/07/1975           | TRASFERIMENTO A TITOLO GRATUITO | Valore catastale   | 2.400,13   | 2.400,13   | AGENZIA FORESTALE REGIONALE |   |
| 29013  | TERRENI AGRICOLI   | 1.2.2.02.13.01.001  | Indisponibile  | 112    | 10         | 238.000       | PG        | ASSISI |          | No                            | 10/07/1975           | TRASFERIMENTO A TITOLO GRATUITO | Valore catastale   | 19.974,50  | 19.974,50  | AGENZIA FORESTALE REGIONALE |   |
| 29014  | TERRENI AGRICOLI   | 1.2.2.02.13.01.001  | Indisponibile  | 112    | 11         | 146.950       | PG        | ASSISI |          | No                            | 10/07/1975           | TRASFERIMENTO A TITOLO GRATUITO | Valore catastale   | 12.332,13  | 12.332,13  | AGENZIA FORESTALE REGIONALE |   |
| 29015  | TERRENI AGRICOLI   | 1.2.2.02.13.01.001  | Indisponibile  | 112    | 12         | 245.420       | PG        | ASSISI |          | No                            | 10/07/1975           | TRASFERIMENTO A TITOLO GRATUITO | Valore catastale   | 20.596,88  | 20.596,88  | AGENZIA FORESTALE REGIONALE |   |
| 29016  | TERRENI AGRICOLI   | 1.2.2.02.13.01.001  | Indisponibile  | 112    | 17         | 2.585         | PG        | ASSISI |          | No                            | 10/07/1975           | TRASFERIMENTO A TITOLO GRATUITO | Valore catastale   | 217,75   | 217,75   | AGENZIA FORESTALE REGIONALE |   |
| 29017  | TERRENI AGRICOLI   | 1.2.2.02.13.01.001  | Indisponibile  | 113    | 1          | 16.440        | PG        | ASSISI |          | No                            | 10/07/1975           | TRASFERIMENTO A TITOLO GRATUITO | Valore catastale   | 1.379,63   | 1.379,63   | AGENZIA FORESTALE REGIONALE |   |
| 29018  | TERRENI AGRICOLI   | 1.2.2.02.13.01.001  | Indisponibile  | 113    | 33         | 1.590         | PG        | ASSISI |          | No                            | 10/07/1975           | TRASFERIMENTO A TITOLO GRATUITO | Valore catastale   | 133,25   | 133,25   | AGENZIA FORESTALE REGIONALE |   |
| 29019  | TERRENI AGRICOLI   | 1.2.2.02.13.01.001  | Indisponibile  | 113    | 34         | 140           | PG        | ASSISI |          | No                            | 10/07/1975           | TRASFERIMENTO A TITOLO GRATUITO | Valore catastale   | 11,38  | 11,38  | AGENZIA FORESTALE REGIONALE |   |
| 29020  | TERRENI AGRICOLI   | 1.2.2.02.13.01.001  | Indisponibile  | 113    | 2          | 5.230         | PG        | ASSISI |          | No                            | 10/07/1975           | TRASFERIMENTO A TITOLO GRATUITO | Valore catastale   | 438,75   | 438,75   | AGENZIA FORESTALE REGIONALE |   |
| 29021  | TERRENI AGRICOLI   | 1.2.2.02.13.01.001  | Indisponibile  | 113    | 3          | 125           | PG        | ASSISI |          | No                            | 10/07/1975           | TRASFERIMENTO A TITOLO GRATUITO | Valore catastale   | 9,75   | 9,75   | AGENZIA FORESTALE REGIONALE |   |
| 29022  | TERRENI AGRICOLI   | 1.2.2.02.13.01.001  | Indisponibile  | 113    | 4          | 21.990        | PG        | ASSISI |          | No                            | 10/07/1975           | TRASFERIMENTO A TITOLO GRATUITO | Valore catastale   | 1.846,00   | 1.846,00   | AGENZIA FORESTALE REGIONALE |   |
| 29023  | TERRENI AGRICOLI   | 1.2.2.02.13.01.001  | Indisponibile  | 113    | 5          | 312.535       | PG        | ASSISI |          | No                            | 10/07/1975           | TRASFERIMENTO A TITOLO GRATUITO | Valore catastale   | 26.229,13  | 26.229,13  | AGENZIA FORESTALE REGIONALE |   |
| 29024  | TERRENI AGRICOLI   | 1.2.2.02.13.01.001  | Indisponibile  | 113    | 6          | 8.790         | PG        | ASSISI |          | No                            | 10/07/1975           | TRASFERIMENTO A TITOLO GRATUITO | Valore catastale   | 737,75   | 737,75   | AGENZIA FORESTALE REGIONALE |   |
| 29025  | TERRENI AGRICOLI   | 1.2.2.02.13.01.001  | Indisponibile  | 113    | 7          | 12.280        | PG        | ASSISI |          | No                            | 10/07/1975           | TRASFERIMENTO A TITOLO GRATUITO | Valore catastale   | 1.030,25   | 1.030,25   | AGENZIA FORESTALE REGIONALE |   |
| 29026  | TERRENI AGRICOLI   | 1.2.2.02.13.01.001  | Indisponibile  | 113    | 8          | 440           | PG        | ASSISI |          | No                            | 10/07/1975           | TRASFERIMENTO A TITOLO GRATUITO | Valore catastale   | 29,25  | 29,25  | AGENZIA FORESTALE REGIONALE |   |
| 29027  | TERRENI AGRICOLI   | 1.2.2.02.13.01.001  | Indisponibile  | 113    | 10         | 85.250        | PG        | ASSISI |          | No                            | 10/07/1975           | TRASFERIMENTO A TITOLO GRATUITO | Valore catastale   | 7.154,88   | 7.154,88   | AGENZIA FORESTALE REGIONALE |   |
| 29028  | TERRENI AGRICOLI   | 1.2.2.02.13.01.001  | Indisponibile  | 113    | 11         | 30            | PG        | ASSISI |          | No                            | 10/07/1975           | TRASFERIMENTO A TITOLO GRATUITO | Valore catastale   | 1,63   | 1,63   | AGENZIA FORESTALE REGIONALE |   |
| 29029  | TERRENI AGRICOLI   | 1.2.2.02.13.01.001  | Indisponibile  | 113    | 12         | 23.120        | PG        | ASSISI |          | No                            | 10/07/1975           | TRASFERIMENTO A TITOLO GRATUITO | Valore catastale   | 1.746,88   | 1.746,88   | AGENZIA FORESTALE REGIONALE |   |

**PATRIMONIO IMMOBILIARE REGIONE UMBRIA**  
**Prospetto Terreni al 31/12/2017**

| Numero identificativo (da sistema informativo) | Classificazione secondo il piano dei conti dello Stato Patrimoniale in base al D.lgs. 118/2011 (descrizione) | Classificazione secondo il piano dei conti dello Stato Patrimoniale in base al D.lgs. 118/2011 (Codice) | Classificazione ai sensi del codice civile (demaniale, disponibile, indisponibile) | Foglio | Particella | Superficie mq | Provincia | Comune | Località | Bene soggetto ad ammortamento | Data di acquisizione | Modalità di acquisizione        | Criterio di valutazione secondo i principi del D.lgs. 118/2011 | Valore dell'immobile secondo i principi del D.lgs. 118/2011 al 31/12/2017 (euro) | Valore dell'immobile secondo i principi del D.lgs. 118/2011 al 31/12/2016 (euro) | Eme Gestore                 | Note |
|--|--|---|--|--------|------------|---------------|-----------|--------|----------|-------------------------------|----------------------|---------------------------------|--|--|--|-----------------------------|------|
| 29030  | TERRENI AGRICOLI   | 1.2.2.02.13.01.001  | Indisponibile  | 113    | 13         | 1.380         | PG        | ASSISI |          | No                            | 10/07/1975           | TRASFERIMENTO A TITOLO GRATUITO | Valore catastale   | 115,38   | 115,38   | AGENZIA FORESTALE REGIONALE |      |
| 29031  | TERRENI AGRICOLI   | 1.2.2.02.13.01.001  | Indisponibile  | 113    | 14         | 7.610         | PG        | ASSISI |          | No                            | 10/07/1975           | TRASFERIMENTO A TITOLO GRATUITO | Valore catastale   | 638,63   | 638,63   | AGENZIA FORESTALE REGIONALE |      |
| 29032  | TERRENI AGRICOLI   | 1.2.2.02.13.01.001  | Indisponibile  | 113    | 15         | 18.480        | PG        | ASSISI |          | No                            | 10/07/1975           | TRASFERIMENTO A TITOLO GRATUITO | Valore catastale   | 1.550,25   | 1.550,25   | AGENZIA FORESTALE REGIONALE |      |
| 29033  | TERRENI AGRICOLI   | 1.2.2.02.13.01.001  | Indisponibile  | 113    | 16         | 6.240         | PG        | ASSISI |          | No                            | 10/07/1975           | TRASFERIMENTO A TITOLO GRATUITO | Valore catastale   | 471,25   | 471,25   | AGENZIA FORESTALE REGIONALE |      |
| 29034  | TERRENI AGRICOLI   | 1.2.2.02.13.01.001  | Indisponibile  | 113    | 17         | 8.600         | PG        | ASSISI |          | No                            | 10/07/1975           | TRASFERIMENTO A TITOLO GRATUITO | Valore catastale   | 650,00   | 650,00   | AGENZIA FORESTALE REGIONALE |      |
| 29035  | TERRENI AGRICOLI   | 1.2.2.02.13.01.001  | Indisponibile  | 113    | 18         | 84.730        | PG        | ASSISI |          | No                            | 10/07/1975           | TRASFERIMENTO A TITOLO GRATUITO | Valore catastale   | 7.111,00   | 7.111,00   | AGENZIA FORESTALE REGIONALE |      |
| 29036  | TERRENI AGRICOLI   | 1.2.2.02.13.01.001  | Indisponibile  | 113    | 19         | 301.020       | PG        | ASSISI |          | No                            | 10/07/1975           | TRASFERIMENTO A TITOLO GRATUITO | Valore catastale   | 25.262,25  | 25.262,25  | AGENZIA FORESTALE REGIONALE |      |
| 29037  | TERRENI AGRICOLI   | 1.2.2.02.13.01.001  | Indisponibile  | 113    | 20         | 24.520        | PG        | ASSISI |          | No                            | 10/07/1975           | TRASFERIMENTO A TITOLO GRATUITO | Valore catastale   | 2.057,25   | 2.057,25   | AGENZIA FORESTALE REGIONALE |      |
| 29038  | TERRENI AGRICOLI   | 1.2.2.02.13.01.001  | Indisponibile  | 113    | 21         | 1.060         | PG        | ASSISI |          | No                            | 10/07/1975           | TRASFERIMENTO A TITOLO GRATUITO | Valore catastale   | 89,38  | 89,38  | AGENZIA FORESTALE REGIONALE |      |
| 29039  | TERRENI AGRICOLI   | 1.2.2.02.13.01.001  | Indisponibile  | 113    | 22         | 33.620        | PG        | ASSISI |          | No                            | 10/07/1975           | TRASFERIMENTO A TITOLO GRATUITO | Valore catastale   | 2.838,88   | 2.838,88   | AGENZIA FORESTALE REGIONALE |      |
| 29040  | TERRENI AGRICOLI   | 1.2.2.02.13.01.001  | Indisponibile  | 113    | 23         | 2.460         | PG        | ASSISI |          | No                            | 10/07/1975           | TRASFERIMENTO A TITOLO GRATUITO | Valore catastale   | 209,63   | 209,63   | AGENZIA FORESTALE REGIONALE |      |
| 29041  | TERRENI AGRICOLI   | 1.2.2.02.13.01.001  | Indisponibile  | 113    | 24         | 10.400        | PG        | ASSISI |          | No                            | 10/07/1975           | TRASFERIMENTO A TITOLO GRATUITO | Valore catastale   | 872,63   | 872,63   | AGENZIA FORESTALE REGIONALE |      |
| 29042  | TERRENI AGRICOLI   | 1.2.2.02.13.01.001  | Indisponibile  | 113    | 25         | 26.410        | PG        | ASSISI |          | No                            | 10/07/1975           | TRASFERIMENTO A TITOLO GRATUITO | Valore catastale   | 2.216,50   | 2.216,50   | AGENZIA FORESTALE REGIONALE |      |
| 29043  | TERRENI AGRICOLI   | 1.2.2.02.13.01.001  | Indisponibile  | 113    | 26         | 45.670        | PG        | ASSISI |          | No                            | 10/07/1975           | TRASFERIMENTO A TITOLO GRATUITO | Valore catastale   | 3.833,38   | 3.833,38   | AGENZIA FORESTALE REGIONALE |      |
| 29044  | TERRENI AGRICOLI   | 1.2.2.02.13.01.001  | Indisponibile  | 113    | 27         | 1.530         | PG        | ASSISI |          | No                            | 10/07/1975           | TRASFERIMENTO A TITOLO GRATUITO | Valore catastale   | 128,38   | 128,38   | AGENZIA FORESTALE REGIONALE |      |
| 29045  | TERRENI AGRICOLI   | 1.2.2.02.13.01.001  | Indisponibile  | 113    | 28         | 148.710       | PG        | ASSISI |          | No                            | 10/07/1975           | TRASFERIMENTO A TITOLO GRATUITO | Valore catastale   | 12.480,00  | 12.480,00  | AGENZIA FORESTALE REGIONALE |      |
| 29046  | TERRENI AGRICOLI   | 1.2.2.02.13.01.001  | Indisponibile  | 114    | 2          | 151.950       | PG        | ASSISI |          | No                            | 10/07/1975           | TRASFERIMENTO A TITOLO GRATUITO | Valore catastale   | 24.228,75  | 24.228,75  | AGENZIA FORESTALE REGIONALE |      |
| 29047  | TERRENI AGRICOLI   | 1.2.2.02.13.01.001  | Indisponibile  | 114    | 3          | 36.980        | PG        | ASSISI |          | No                            | 10/07/1975           | TRASFERIMENTO A TITOLO GRATUITO | Valore catastale   | 5.893,88   | 5.893,88   | AGENZIA FORESTALE REGIONALE |      |
| 29048  | TERRENI AGRICOLI   | 1.2.2.02.13.01.001  | Indisponibile  | 114    | 133        | 340.124       | PG        | ASSISI |          | No                            | 10/07/1975           | TRASFERIMENTO A TITOLO GRATUITO | Valore catastale   | 28.544,75  | 28.544,75  | AGENZIA FORESTALE REGIONALE |      |
| 29049  | TERRENI AGRICOLI   | 1.2.2.02.13.01.001  | Indisponibile  | 114    | 5          | 59.450        | PG        | ASSISI |          | No                            | 10/07/1975           | TRASFERIMENTO A TITOLO GRATUITO | Valore catastale   | 4.988,75   | 4.988,75   | AGENZIA FORESTALE REGIONALE |      |
| 29050  | TERRENI AGRICOLI   | 1.2.2.02.13.01.001  | Indisponibile  | 114    | 6          | 11.330        | PG        | ASSISI |          | No                            | 10/07/1975           | TRASFERIMENTO A TITOLO GRATUITO | Valore catastale   | 2.302,63   | 2.302,63   | AGENZIA FORESTALE REGIONALE |      |
| 29051  | TERRENI AGRICOLI   | 1.2.2.02.13.01.001  | Indisponibile  | 114    | 7          | 40.600        | PG        | ASSISI |          | No                            | 10/07/1975           | TRASFERIMENTO A TITOLO GRATUITO | Valore catastale   | 3.407,63   | 3.407,63   | AGENZIA FORESTALE REGIONALE |      |
| 29052  | TERRENI AGRICOLI   | 1.2.2.02.13.01.001  | Indisponibile  | 114    | 101        | 584.185       | PG        | ASSISI |          | No                            | 10/07/1975           | TRASFERIMENTO A TITOLO GRATUITO | Valore catastale   | 85.782,13  | 85.782,13  | AGENZIA FORESTALE REGIONALE |      |
| 29053  | TERRENI AGRICOLI   | 1.2.2.02.13.01.001  | Indisponibile  | 115    | 3          | 2.120         | PG        | ASSISI |          | No                            | 10/07/1975           | TRASFERIMENTO A TITOLO GRATUITO | Valore catastale   | 177,13   | 177,13   | AGENZIA FORESTALE REGIONALE |      |
| 29054  | TERRENI AGRICOLI   | 1.2.2.02.13.01.001  | Indisponibile  | 115    | 4          | 59.095        | PG        | ASSISI |          | No                            | 10/07/1975           | TRASFERIMENTO A TITOLO GRATUITO | Valore catastale   | 4.463,88   | 4.463,88   | AGENZIA FORESTALE REGIONALE |      |
| 29055  | TERRENI AGRICOLI   | 1.2.2.02.13.01.001  | Indisponibile  | 115    | 5          | 5.790         | PG        | ASSISI |          | No                            | 10/07/1975           | TRASFERIMENTO A TITOLO GRATUITO | Valore catastale   | 465,88   | 465,88   | AGENZIA FORESTALE REGIONALE |      |
| 29056  | TERRENI AGRICOLI   | 1.2.2.02.13.01.001  | Indisponibile  | 115    | 6          | 17.800        | PG        | ASSISI |          | No                            | 10/07/1975           | TRASFERIMENTO A TITOLO GRATUITO | Valore catastale   | 1.477,13   | 1.477,13   | AGENZIA FORESTALE REGIONALE |      |
| 29057  | TERRENI AGRICOLI   | 1.2.2.02.13.01.001  | Indisponibile  | 115    | 8          | 199.090       | PG        | ASSISI |          | No                            | 10/07/1975           | TRASFERIMENTO A TITOLO GRATUITO | Valore catastale   | 16.708,25  | 16.708,25  | AGENZIA FORESTALE REGIONALE |      |
| 29058  | TERRENI AGRICOLI   | 1.2.2.02.13.01.001  | Indisponibile  | 115    | 10         | 39.990        | PG        | ASSISI |          | No                            | 10/07/1975           | TRASFERIMENTO A TITOLO GRATUITO | Valore catastale   | 3.020,88   | 3.020,88   | AGENZIA FORESTALE REGIONALE |      |
| 29059  | TERRENI AGRICOLI   | 1.2.2.02.13.01.001  | Indisponibile  | 115    | 37         | 5.270         | PG        | ASSISI |          | No                            | 10/07/1975           | TRASFERIMENTO A TITOLO GRATUITO | Valore catastale   | 396,13   | 396,13   | AGENZIA FORESTALE REGIONALE |      |
| 29060  | TERRENI AGRICOLI   | 1.2.2.02.13.01.001  | Indisponibile  | 115    | 38         | 50            | PG        | ASSISI |          | No                            | 10/07/1975           | TRASFERIMENTO A TITOLO GRATUITO | Valore catastale   | 3,25   | 3,25   | AGENZIA FORESTALE REGIONALE |      |
| 29061  | TERRENI AGRICOLI   | 1.2.2.02.13.01.001  | Indisponibile  | 115    | 11         | 2.440         | PG        | ASSISI |          | No                            | 10/07/1975           | TRASFERIMENTO A TITOLO GRATUITO | Valore catastale   | 204,75   | 204,75   | AGENZIA FORESTALE REGIONALE |      |
| 29062  | TERRENI AGRICOLI   | 1.2.2.02.13.01.001  | Indisponibile  | 115    | 12         | 86.070        | PG        | ASSISI |          | No                            | 10/07/1975           | TRASFERIMENTO A TITOLO GRATUITO | Valore catastale   | 7.223,13   | 7.223,13   | AGENZIA FORESTALE REGIONALE |      |

**PATRIMONIO IMMOBILIARE REGIONE UMBRIA**  
**Prospetto Terreni al 31/12/2017**

| Numero identificativo (da sistema informativo) | Classificazione secondo il piano dei conti dello Stato Patrimoniale in base al D.lgs. 118/2011 (descrizione) | Classificazione secondo il piano dei conti dello Stato Patrimoniale in base al D.lgs. 118/2011 (Codice) | Classificazione ai sensi del codice civile (demunita, disponibile, indisponibile) | Foglio | Particella | Superficie mq | Provincia | Comune | Località           | Bene soggetto ad ammortamento | Data di acquisizione | Modalità di acquisizione        | Criterio di valutazione secondo i principi del D.lgs. 118/2011 | Valore dell'immobile secondo i principi del D.lgs. 118/2011 al 31/12/2017 (euro) | Valore dell'immobile secondo i principi del D.lgs. 118/2011 al 31/12/2016 (euro) | Eme Gestore                 | Note  |
|--|--|---|---|--------|------------|---------------|-----------|--------|--------------------|-------------------------------|----------------------|---------------------------------|--|--|--|-----------------------------|---|
| 29063  | TERRENI AGRICOLI   | 1.2.2.02.13.01.001  | Indisponibile   | 115    | 15         | 333.310       | PG        | ASSISI |                    | No                            | 10/07/1975           | TRASFERIMENTO A TITOLO GRATUITO | Valore catastale   | 27.972,75  | 27.972,75  | AGENZIA FORESTALE REGIONALE |   |
| 29064  | TERRENI AGRICOLI   | 1.2.2.02.13.01.001  | Indisponibile   | 115    | 40         | 11.640        | PG        | ASSISI |                    | No                            | 10/07/1975           | TRASFERIMENTO A TITOLO GRATUITO | Valore catastale   | 976,63   | 976,63   | AGENZIA FORESTALE REGIONALE |   |
| 29065  | TERRENI AGRICOLI   | 1.2.2.02.13.01.001  | Indisponibile   | 115    | 16         | 4.420         | PG        | ASSISI |                    | No                            | 10/07/1975           | TRASFERIMENTO A TITOLO GRATUITO | Valore catastale   | 370,50   | 370,50   | AGENZIA FORESTALE REGIONALE |   |
| 29066  | TERRENI AGRICOLI   | 1.2.2.02.13.01.001  | Indisponibile   | 115    | 17         | 10.020        | PG        | ASSISI |                    | No                            | 10/07/1975           | TRASFERIMENTO A TITOLO GRATUITO | Valore catastale   | 840,13   | 840,13   | AGENZIA FORESTALE REGIONALE |   |
| 29067  | TERRENI AGRICOLI   | 1.2.2.02.13.01.001  | Indisponibile   | 115    | 18         | 14.610        | PG        | ASSISI |                    | No                            | 10/07/1975           | TRASFERIMENTO A TITOLO GRATUITO | Valore catastale   | 1.243,13   | 1.243,13   | AGENZIA FORESTALE REGIONALE |   |
| 29068  | TERRENI AGRICOLI   | 1.2.2.02.13.01.001  | Indisponibile   | 115    | 19         | 14.650        | PG        | ASSISI |                    | No                            | 10/07/1975           | TRASFERIMENTO A TITOLO GRATUITO | Valore catastale   | 1.230,13   | 1.230,13   | AGENZIA FORESTALE REGIONALE |   |
| 29069  | TERRENI AGRICOLI   | 1.2.2.02.13.01.001  | Indisponibile   | 115    | 20         | 188.025       | PG        | ASSISI |                    | No                            | 10/07/1975           | TRASFERIMENTO A TITOLO GRATUITO | Valore catastale   | 15.780,38  | 15.780,38  | AGENZIA FORESTALE REGIONALE |   |
| 29070  | TERRENI AGRICOLI   | 1.2.2.02.13.01.001  | Indisponibile   | 115    | 21         | 42.965        | PG        | ASSISI |                    | No                            | 10/07/1975           | TRASFERIMENTO A TITOLO GRATUITO | Valore catastale   | 3.571,75   | 3.571,75   | AGENZIA FORESTALE REGIONALE |   |
| 29071  | TERRENI AGRICOLI   | 1.2.2.02.13.01.001  | Indisponibile   | 115    | 27         | 110           | PG        | ASSISI |                    | No                            | 10/07/1975           | TRASFERIMENTO A TITOLO GRATUITO | Valore catastale   | 3.571,75   | 3.571,75   | AGENZIA FORESTALE REGIONALE |   |
| 29072  | TERRENI AGRICOLI   | 1.2.2.02.13.01.001  | Indisponibile   | 115    | 23         | 11.360        | PG        | ASSISI | Frazione Armezzano | No                            | 24/09/1984           | PERMUTA                         | Valore acquisizione  | 153,39   | 153,39   | AGENZIA FORESTALE REGIONALE | Valore permuta  |
| 29073  | TERRENI AGRICOLI   | 1.2.2.02.13.01.001  | Indisponibile   | 129    | 1          | 62.020        | PG        | ASSISI |                    | No                            | 10/07/1975           | TRASFERIMENTO A TITOLO GRATUITO | Valore catastale   | 5.281,25   | 5.281,25   | AGENZIA FORESTALE REGIONALE |   |
| 29074  | ALTRI TERRENI INAC   | 1.2.2.02.13.99.999  | Indisponibile   | 129    | 4          | 11.680        | PG        | ASSISI |                    | No                            | 10/07/1975           | TRASFERIMENTO A TITOLO GRATUITO | Valore catastale   | 990,37   | 0,00   | AGENZIA FORESTALE REGIONALE | Il valore è stato determinato applicando il valore del R.D. dalle particelle limitrofe aventi la stessa cultura BOSCO CEDUO |
| 29075  | ALTRI TERRENI INAC   | 1.2.2.02.13.99.999  | Indisponibile   | 129    | 11         | 3460          | PG        | ASSISI |                    | No                            | 10/07/1975           | TRASFERIMENTO A TITOLO GRATUITO | Valore catastale   | 230,42   | 0,00   | AGENZIA FORESTALE REGIONALE | Il valore è stato determinato applicando il valore del R.D. dalle particelle limitrofe aventi la stessa cultura BOSCO CEDUO |
| 29076  | TERRENI AGRICOLI   | 1.2.2.02.13.01.001  | Indisponibile   | 129    | 16         | 46.710        | PG        | ASSISI |                    | No                            | 10/07/1975           | TRASFERIMENTO A TITOLO GRATUITO | Valore catastale   | 3.919,50   | 3.919,50   | AGENZIA FORESTALE REGIONALE |   |
| 29077  | TERRENI AGRICOLI   | 1.2.2.02.13.01.001  | Indisponibile   | 129    | 17         | 10.110        | PG        | ASSISI |                    | No                            | 10/07/1975           | TRASFERIMENTO A TITOLO GRATUITO | Valore catastale   | 1.356,88   | 1.356,88   | AGENZIA FORESTALE REGIONALE |   |
| 29078  | TERRENI AGRICOLI   | 1.2.2.02.13.01.001  | Indisponibile   | 129    | 18         | 9.210         | PG        | ASSISI |                    | No                            | 10/07/1975           | TRASFERIMENTO A TITOLO GRATUITO | Valore catastale   | 773,50   | 773,50   | AGENZIA FORESTALE REGIONALE |   |
| 29079  | TERRENI AGRICOLI   | 1.2.2.02.13.01.001  | Indisponibile   | 129    | 19         | 14.730        | PG        | ASSISI |                    | No                            | 10/07/1975           | TRASFERIMENTO A TITOLO GRATUITO | Valore catastale   | 1.236,63   | 1.236,63   | AGENZIA FORESTALE REGIONALE |   |
| 29080  | TERRENI AGRICOLI   | 1.2.2.02.13.01.001  | Indisponibile   | 129    | 21         | 10.850        | PG        | ASSISI |                    | No                            | 10/07/1975           | TRASFERIMENTO A TITOLO GRATUITO | Valore catastale   | 910,00   | 910,00   | AGENZIA FORESTALE REGIONALE |   |
| 29081  | TERRENI AGRICOLI   | 1.2.2.02.13.01.001  | Indisponibile   | 129    | 22         | 135.760       | PG        | ASSISI |                    | No                            | 10/07/1975           | TRASFERIMENTO A TITOLO GRATUITO | Valore catastale   | 11.392,88  | 11.392,88  | AGENZIA FORESTALE REGIONALE |   |
| 29082  | TERRENI AGRICOLI   | 1.2.2.02.13.01.001  | Indisponibile   | 129    | 26         | 12.850        | PG        | ASSISI |                    | No                            | 10/07/1975           | TRASFERIMENTO A TITOLO GRATUITO | Valore catastale   | 862,88   | 862,88   | AGENZIA FORESTALE REGIONALE |   |
| 29083  | TERRENI AGRICOLI   | 1.2.2.02.13.01.001  | Indisponibile   | 129    | 35         | 5.400         | PG        | ASSISI |                    | No                            | 10/07/1975           | TRASFERIMENTO A TITOLO GRATUITO | Valore catastale   | 1.132,63   | 1.132,63   | AGENZIA FORESTALE REGIONALE |   |
| 29084  | TERRENI AGRICOLI   | 1.2.2.02.13.01.001  | Indisponibile   | 129    | 53         | 1.720         | PG        | ASSISI |                    | No                            | 10/07/1975           | TRASFERIMENTO A TITOLO GRATUITO | Valore catastale   | 201,50   | 201,50   | AGENZIA FORESTALE REGIONALE |   |
| 29085  | TERRENI AGRICOLI   | 1.2.2.02.13.01.001  | Indisponibile   | 130    | 1          | 26.710        | PG        | ASSISI |                    | No                            | 10/07/1975           | TRASFERIMENTO A TITOLO GRATUITO | Valore catastale   | 2.018,25   | 2.018,25   | AGENZIA FORESTALE REGIONALE |   |
| 29086  | TERRENI AGRICOLI   | 1.2.2.02.13.01.001  | Indisponibile   | 130    | 2          | 260           | PG        | ASSISI |                    | No                            | 10/07/1975           | TRASFERIMENTO A TITOLO GRATUITO | Valore catastale   | 11,38  | 11,38  | AGENZIA FORESTALE REGIONALE |   |
| 29087  | TERRENI AGRICOLI   | 1.2.2.02.13.01.001  | Indisponibile   | 130    | 3          | 1.710         | PG        | ASSISI |                    | No                            | 10/07/1975           | TRASFERIMENTO A TITOLO GRATUITO | Valore catastale   | 157,63   | 157,63   | AGENZIA FORESTALE REGIONALE |   |
| 29088  | TERRENI AGRICOLI   | 1.2.2.02.13.01.001  | Indisponibile   | 130    | 4          | 3.280         | PG        | ASSISI |                    | No                            | 10/07/1975           | TRASFERIMENTO A TITOLO GRATUITO | Valore catastale   | 221,00   | 221,00   | AGENZIA FORESTALE REGIONALE |   |
| 29089  | TERRENI AGRICOLI   | 1.2.2.02.13.01.001  | Indisponibile   | 130    | 5          | 88.020        | PG        | ASSISI |                    | No                            | 10/07/1975           | TRASFERIMENTO A TITOLO GRATUITO | Valore catastale   | 8.172,13   | 8.172,13   | AGENZIA FORESTALE REGIONALE |   |
| 29090  | TERRENI AGRICOLI   | 1.2.2.02.13.01.001  | Indisponibile   | 130    | 11         | 4.940         | PG        | ASSISI |                    | No                            | 10/07/1975           | TRASFERIMENTO A TITOLO GRATUITO | Valore catastale   | 456,63   | 456,63   | REGIONE                     |   |
| 29091  | TERRENI AGRICOLI   | 1.2.2.02.13.01.001  | Indisponibile   | 130    | 12         | 13.980        | PG        | ASSISI |                    | No                            | 10/07/1975           | TRASFERIMENTO A TITOLO GRATUITO | Valore catastale   | 1.252,88   | 1.252,88   | AGENZIA FORESTALE REGIONALE |   |
| 29092  | TERRENI AGRICOLI   | 1.2.2.02.13.01.001  | Indisponibile   | 130    | 44         | 17.960        | PG        | ASSISI |                    | No                            | 10/07/1975           | TRASFERIMENTO A TITOLO GRATUITO | Valore catastale   | 1.657,50   | 1.657,50   | AGENZIA FORESTALE REGIONALE |   |
| 29093  | TERRENI AGRICOLI   | 1.2.2.02.13.01.001  | Indisponibile   | 130    | 45         | 29.640        | PG        | ASSISI |                    | No                            | 10/07/1975           | TRASFERIMENTO A TITOLO GRATUITO | Valore catastale   | 2.736,50   | 2.736,50   | AGENZIA FORESTALE REGIONALE |   |
| 29094  | TERRENI AGRICOLI   | 1.2.2.02.13.01.001  | Indisponibile   | 130    | 77         | 4.010         | PG        | ASSISI |                    | No                            | 10/07/1975           | TRASFERIMENTO A TITOLO GRATUITO | Valore catastale   | 302,25   | 302,25   | AGENZIA FORESTALE REGIONALE |   |
| 29095  | TERRENI AGRICOLI   | 1.2.2.02.13.01.001  | Indisponibile   | 130    | 82         | 2.240         | PG        | ASSISI |                    | No                            | 10/07/1975           | TRASFERIMENTO A TITOLO GRATUITO | Valore catastale   | 131,63   | 131,63   | AGENZIA FORESTALE REGIONALE |   |

**PATRIMONIO IMMOBILIARE REGIONE UMBRIA**  
**Prospetto Terreni al 31/12/2017**

| Numero identificativo (da sistema di gestione) | Classificazione secondo il piano dei conti dello Stato Patrimoniale in base al D.lgs. 118/2011 (descrizione) | Classificazione secondo il piano dei conti dello Stato Patrimoniale in base al D.lgs. 118/2011 (Codice) | Classificazione ai sensi del codice civile (denominata disponibile, indisponibile) | Foglio | Particella | Superficie mq | Provincia | Comune | Località | Bene soggetto ad ammortamento | Data di acquisizione | Modalità di acquisizione        | Criterio di valutazione secondo i principi del D.lgs. 118/2011 | Valore dell'immobile secondo i principi del D.lgs. 118/2011 al 31/12/2017 (euro) | Valore dell'immobile secondo i principi del D.lgs. 118/2011 al 31/12/2016 (euro) | Eme Gestore                 | Note |
|--|--|---|--|--------|------------|---------------|-----------|--------|----------|-------------------------------|----------------------|---------------------------------|--|--|--|-----------------------------|------|
| 29096  | TERRENI AGRICOLI   | 1.2.2.02.13.01.001  | Indisponibile  | 130    | 93         | 19.910        | PG        | ASSISI |          | No                            | 10/07/1975           | TRASFERIMENTO A TITOLO GRATUITO | Valore catastale   | 1.503,13   | 1.503,13   | AGENZIA FORESTALE REGIONALE |      |
| 29097  | TERRENI AGRICOLI   | 1.2.2.02.13.01.001  | Indisponibile  | 130    | 94         | 13.110        | PG        | ASSISI |          | No                            | 10/07/1975           | TRASFERIMENTO A TITOLO GRATUITO | Valore catastale   | 1.980,88   | 1.980,88   | AGENZIA FORESTALE REGIONALE |      |
| 29098  | TERRENI AGRICOLI   | 1.2.2.02.13.01.001  | Indisponibile  | 130    | 99         | 6.860         | PG        | ASSISI |          | No                            | 10/07/1975           | TRASFERIMENTO A TITOLO GRATUITO | Valore catastale   | 1.036,75   | 1.036,75   | AGENZIA FORESTALE REGIONALE |      |
| 29099  | TERRENI AGRICOLI   | 1.2.2.02.13.01.001  | Indisponibile  | 131    | 1          | 6.670         | PG        | ASSISI |          | No                            | 10/07/1975           | TRASFERIMENTO A TITOLO GRATUITO | Valore catastale   | 654,88   | 654,88   | AGENZIA FORESTALE REGIONALE |      |
| 29100  | TERRENI AGRICOLI   | 1.2.2.02.13.01.001  | Indisponibile  | 131    | 2          | 11.410        | PG        | ASSISI |          | No                            | 10/07/1975           | TRASFERIMENTO A TITOLO GRATUITO | Valore catastale   | 1.340,63   | 1.340,63   | AGENZIA FORESTALE REGIONALE |      |
| 29101  | TERRENI AGRICOLI   | 1.2.2.02.13.01.001  | Indisponibile  | 131    | 3          | 55.250        | PG        | ASSISI |          | No                            | 10/07/1975           | TRASFERIMENTO A TITOLO GRATUITO | Valore catastale   | 8.497,13   | 8.497,13   | AGENZIA FORESTALE REGIONALE |      |
| 29102  | TERRENI AGRICOLI   | 1.2.2.02.13.01.001  | Indisponibile  | 131    | 4          | 41.920        | PG        | ASSISI |          | No                            | 10/07/1975           | TRASFERIMENTO A TITOLO GRATUITO | Valore catastale   | 3.518,13   | 3.518,13   | AGENZIA FORESTALE REGIONALE |      |
| 29103  | TERRENI AGRICOLI   | 1.2.2.02.13.01.001  | Indisponibile  | 131    | 5          | 48.630        | PG        | ASSISI |          | No                            | 10/07/1975           | TRASFERIMENTO A TITOLO GRATUITO | Valore catastale   | 4.082,00   | 4.082,00   | AGENZIA FORESTALE REGIONALE |      |
| 29104  | TERRENI AGRICOLI   | 1.2.2.02.13.01.001  | Indisponibile  | 131    | 6          | 12.410        | PG        | ASSISI |          | No                            | 10/07/1975           | TRASFERIMENTO A TITOLO GRATUITO | Valore catastale   | 1.665,63   | 1.665,63   | AGENZIA FORESTALE REGIONALE |      |
| 29105  | TERRENI AGRICOLI   | 1.2.2.02.13.01.001  | Indisponibile  | 131    | 7          | 71.020        | PG        | ASSISI |          | No                            | 10/07/1975           | TRASFERIMENTO A TITOLO GRATUITO | Valore catastale   | 5.960,50   | 5.960,50   | AGENZIA FORESTALE REGIONALE |      |
| 29106  | TERRENI AGRICOLI   | 1.2.2.02.13.01.001  | Indisponibile  | 131    | 8          | 52.140        | PG        | ASSISI |          | No                            | 10/07/1975           | TRASFERIMENTO A TITOLO GRATUITO | Valore catastale   | 1.239,88   | 1.239,88   | AGENZIA FORESTALE REGIONALE |      |
| 29107  | TERRENI AGRICOLI   | 1.2.2.02.13.01.001  | Indisponibile  | 131    | 9          | 7.710         | PG        | ASSISI |          | No                            | 10/07/1975           | TRASFERIMENTO A TITOLO GRATUITO | Valore catastale   | 1.288,63   | 1.288,63   | AGENZIA FORESTALE REGIONALE |      |
| 29108  | TERRENI AGRICOLI   | 1.2.2.02.13.01.001  | Indisponibile  | 131    | 11         | 26.800        | PG        | ASSISI |          | No                            | 10/07/1975           | TRASFERIMENTO A TITOLO GRATUITO | Valore catastale   | 4.439,50   | 4.439,50   | AGENZIA FORESTALE REGIONALE |      |
| 29109  | TERRENI AGRICOLI   | 1.2.2.02.13.01.001  | Indisponibile  | 131    | 15         | 19.990        | PG        | ASSISI |          | No                            | 10/07/1975           | TRASFERIMENTO A TITOLO GRATUITO | Valore catastale   | 1.480,38   | 1.480,38   | AGENZIA FORESTALE REGIONALE |      |
| 29110  | TERRENI AGRICOLI   | 1.2.2.02.13.01.001  | Indisponibile  | 131    | 16         | 9.780         | PG        | ASSISI |          | No                            | 10/07/1975           | TRASFERIMENTO A TITOLO GRATUITO | Valore catastale   | 1.477,13   | 1.477,13   | AGENZIA FORESTALE REGIONALE |      |
| 29111  | TERRENI AGRICOLI   | 1.2.2.02.13.01.001  | Indisponibile  | 131    | 17         | 260           | PG        | ASSISI |          | No                            | 10/07/1975           | TRASFERIMENTO A TITOLO GRATUITO | Valore catastale   | 39,00  | 39,00  | AGENZIA FORESTALE REGIONALE |      |
| 29112  | TERRENI AGRICOLI   | 1.2.2.02.13.01.001  | Indisponibile  | 131    | 18         | 2.440         | PG        | ASSISI |          | No                            | 10/07/1975           | TRASFERIMENTO A TITOLO GRATUITO | Valore catastale   | 183,63   | 183,63   | AGENZIA FORESTALE REGIONALE |      |
| 29113  | TERRENI AGRICOLI   | 1.2.2.02.13.01.001  | Indisponibile  | 131    | 19         | 8.960         | PG        | ASSISI |          | No                            | 10/07/1975           | TRASFERIMENTO A TITOLO GRATUITO | Valore catastale   | 752,38   | 752,38   | AGENZIA FORESTALE REGIONALE |      |
| 29114  | TERRENI AGRICOLI   | 1.2.2.02.13.01.001  | Indisponibile  | 131    | 20         | 107.520       | PG        | ASSISI |          | No                            | 10/07/1975           | TRASFERIMENTO A TITOLO GRATUITO | Valore catastale   | 16.241,88  | 16.241,88  | AGENZIA FORESTALE REGIONALE |      |
| 29115  | TERRENI AGRICOLI   | 1.2.2.02.13.01.001  | Indisponibile  | 131    | 21         | 72.960        | PG        | ASSISI |          | No                            | 10/07/1975           | TRASFERIMENTO A TITOLO GRATUITO | Valore catastale   | 11.596,25  | 11.596,25  | AGENZIA FORESTALE REGIONALE |      |
| 29116  | TERRENI AGRICOLI   | 1.2.2.02.13.01.001  | Indisponibile  | 131    | 22         | 1.620         | PG        | ASSISI |          | No                            | 10/07/1975           | TRASFERIMENTO A TITOLO GRATUITO | Valore catastale   | 259,38   | 259,38   | AGENZIA FORESTALE REGIONALE |      |
| 29117  | TERRENI AGRICOLI   | 1.2.2.02.13.01.001  | Indisponibile  | 131    | 23         | 3.310         | PG        | ASSISI |          | No                            | 10/07/1975           | TRASFERIMENTO A TITOLO GRATUITO | Valore catastale   | 528,13   | 528,13   | AGENZIA FORESTALE REGIONALE |      |
| 29118  | TERRENI AGRICOLI   | 1.2.2.02.13.01.001  | Indisponibile  | 131    | 24         | 45.900        | PG        | ASSISI |          | No                            | 10/07/1975           | TRASFERIMENTO A TITOLO GRATUITO | Valore catastale   | 5.393,38   | 5.393,38   | AGENZIA FORESTALE REGIONALE |      |
| 29119  | TERRENI AGRICOLI   | 1.2.2.02.13.01.001  | Indisponibile  | 131    | 25         | 86.866        | PG        | ASSISI |          | No                            | 10/07/1975           | TRASFERIMENTO A TITOLO GRATUITO | Valore catastale   | 13.121,88  | 13.121,88  | AGENZIA FORESTALE REGIONALE |      |
| 29120  | TERRENI AGRICOLI   | 1.2.2.02.13.01.001  | Indisponibile  | 131    | 26         | 282.370       | PG        | ASSISI |          | No                            | 10/07/1975           | TRASFERIMENTO A TITOLO GRATUITO | Valore catastale   | 42.656,25  | 42.656,25  | AGENZIA FORESTALE REGIONALE |      |
| 29121  | TERRENI AGRICOLI   | 1.2.2.02.13.01.001  | Indisponibile  | 131    | 27         | 97.960        | PG        | ASSISI |          | No                            | 10/07/1975           | TRASFERIMENTO A TITOLO GRATUITO | Valore catastale   | 14.798,88  | 14.798,88  | AGENZIA FORESTALE REGIONALE |      |
| 29122  | TERRENI AGRICOLI   | 1.2.2.02.13.01.001  | Indisponibile  | 131    | 28         | 14.370        | PG        | ASSISI |          | No                            | 10/07/1975           | TRASFERIMENTO A TITOLO GRATUITO | Valore catastale   | 1.806,63   | 1.806,63   | AGENZIA FORESTALE REGIONALE |      |
| 29123  | TERRENI AGRICOLI   | 1.2.2.02.13.01.001  | Indisponibile  | 131    | 29         | 5.280         | PG        | ASSISI |          | No                            | 10/07/1975           | TRASFERIMENTO A TITOLO GRATUITO | Valore catastale   | 861,25   | 861,25   | AGENZIA FORESTALE REGIONALE |      |
| 29124  | TERRENI AGRICOLI   | 1.2.2.02.13.01.001  | Indisponibile  | 132    | 3          | 643.660       | PG        | ASSISI |          | No                            | 10/07/1975           | TRASFERIMENTO A TITOLO GRATUITO | Valore catastale   | 102.635,00   | 102.635,00   | AGENZIA FORESTALE REGIONALE |      |
| 29125  | TERRENI AGRICOLI   | 1.2.2.02.13.01.001  | Indisponibile  | 132    | 4          | 6.300         | PG        | ASSISI |          | No                            | 10/07/1975           | TRASFERIMENTO A TITOLO GRATUITO | Valore catastale   | 1.122,88   | 1.122,88   | AGENZIA FORESTALE REGIONALE |      |
| 29126  | TERRENI AGRICOLI   | 1.2.2.02.13.01.001  | Indisponibile  | 132    | 5          | 106.950       | PG        | ASSISI |          | No                            | 10/07/1975           | TRASFERIMENTO A TITOLO GRATUITO | Valore catastale   | 17.054,38  | 17.054,38  | AGENZIA FORESTALE REGIONALE |      |
| 29127  | TERRENI AGRICOLI   | 1.2.2.02.13.01.001  | Indisponibile  | 132    | 6          | 7.960         | PG        | ASSISI |          | No                            | 10/07/1975           | TRASFERIMENTO A TITOLO GRATUITO | Valore catastale   | 1.239,88   | 1.239,88   | AGENZIA FORESTALE REGIONALE |      |
| 29128  | TERRENI AGRICOLI   | 1.2.2.02.13.01.001  | Indisponibile  | 132    | 7          | 910           | PG        | ASSISI |          | No                            | 10/07/1975           | TRASFERIMENTO A TITOLO GRATUITO | Valore catastale   | 144,63   | 144,63   | AGENZIA FORESTALE REGIONALE |      |

**PATRIMONIO IMMOBILIARE REGIONE UMBRIA**  
**Prospetto Terreni al 31/12/2017**

| Numero identificativo (da sistema informativo) | Classificazione secondo il piano dei conti dello Stato Patrimoniale in base al D.lgs. 118/2011 (descrizione) | Classificazione secondo il piano dei conti dello Stato Patrimoniale in base al D.lgs. 118/2011 (Codice) | Classificazione ai sensi del codice civile (dennominata disponibile, indisponibile) | Foglio | Particella | Superficie mq | Provincia | Comune | Località | Bene soggetto ad ammortamento | Data di acquisizione | Modalità di acquisizione        | Criterio di valutazione secondo i principi del D.lgs. 118/2011 | Valore dell'immobile secondo i principi del D.lgs. 118/2011 al 31/12/2017 (euro) | Valore dell'immobile secondo i principi del D.lgs. 118/2011 al 31/12/2016 (euro) | Eme Gestore                 | Note   |
|--|--|---|---|--------|------------|---------------|-----------|--------|----------|-------------------------------|----------------------|---------------------------------|--|--|--|-----------------------------|--|
| 29129  | TERRENI AGRICOLI   | 1.2.2.02.13.01.001  | Indisponibile   | 132    | 8          | 60,570        | PG        | ASSISI |          | No                            | 10/07/1975           | TRASFERIMENTO A TITOLO GRATUITO | Valore catastale   | 9.659,00   | 9.659,00   | AGENZIA FORESTALE REGIONALE |  |
| 29130  | TERRENI AGRICOLI   | 1.2.2.02.13.01.001  | Indisponibile   | 132    | 9          | 11,920        | PG        | ASSISI |          | No                            | 10/07/1975           | TRASFERIMENTO A TITOLO GRATUITO | Valore catastale   | 1.901,25   | 1.901,25   | AGENZIA FORESTALE REGIONALE |  |
| 29131  | TERRENI AGRICOLI   | 1.2.2.02.13.01.001  | Indisponibile   | 132    | 10         | 51,360        | PG        | ASSISI |          | No                            | 10/07/1975           | TRASFERIMENTO A TITOLO GRATUITO | Valore catastale   | 6.035,25   | 6.035,25   | AGENZIA FORESTALE REGIONALE |  |
| 29132  | TERRENI AGRICOLI   | 1.2.2.02.13.01.001  | Indisponibile   | 132    | 11         | 5,980         | PG        | ASSISI |          | No                            | 10/07/1975           | TRASFERIMENTO A TITOLO GRATUITO | Valore catastale   | 953,88   | 953,88   | AGENZIA FORESTALE REGIONALE |  |
| 29133  | TERRENI AGRICOLI   | 1.2.2.02.13.01.001  | Indisponibile   | 132    | 12         | 5,780         | PG        | ASSISI |          | No                            | 10/07/1975           | TRASFERIMENTO A TITOLO GRATUITO | Valore catastale   | 921,38   | 921,38   | AGENZIA FORESTALE REGIONALE |  |
| 29134  | TERRENI AGRICOLI   | 1.2.2.02.13.01.001  | Indisponibile   | 132    | 14         | 280           | PG        | ASSISI |          | No                            | 10/07/1975           | TRASFERIMENTO A TITOLO GRATUITO | Valore catastale   | 48,75  | 48,75  | AGENZIA FORESTALE REGIONALE |  |
| 29135  | TERRENI AGRICOLI   | 1.2.2.02.13.01.001  | Indisponibile   | 132    | 101        | 433,085       | PG        | ASSISI |          | No                            | 10/07/1975           | TRASFERIMENTO A TITOLO GRATUITO | Valore catastale   | 71.030,38  | 71.030,38  | AGENZIA FORESTALE REGIONALE |  |
| 29136  | TERRENI AGRICOLI   | 1.2.2.02.13.01.001  | Indisponibile   | 133    | 1          | 148,250       | PG        | ASSISI |          | No                            | 10/07/1975           | TRASFERIMENTO A TITOLO GRATUITO | Valore catastale   | 23.638,88  | 23.638,88  | AGENZIA FORESTALE REGIONALE |  |
| 29137  | TERRENI AGRICOLI   | 1.2.2.02.13.01.001  | Indisponibile   | 133    | 2          | 40,650        | PG        | ASSISI |          | No                            | 10/07/1975           | TRASFERIMENTO A TITOLO GRATUITO | Valore catastale   | 6.482,13   | 6.482,13   | AGENZIA FORESTALE REGIONALE |  |
| 29138  | TERRENI AGRICOLI   | 1.2.2.02.13.01.001  | Indisponibile   | 133    | 3          | 83,240        | PG        | ASSISI |          | No                            | 10/07/1975           | TRASFERIMENTO A TITOLO GRATUITO | Valore catastale   | 12.548,25  | 12.548,25  | AGENZIA FORESTALE REGIONALE |  |
| 29139  | TERRENI AGRICOLI   | 1.2.2.02.13.01.001  | Indisponibile   | 133    | 4          | 117,820       | PG        | ASSISI |          | No                            | 10/07/1975           | TRASFERIMENTO A TITOLO GRATUITO | Valore catastale   | 9.888,13   | 9.888,13   | AGENZIA FORESTALE REGIONALE |  |
| 29140  | TERRENI AGRICOLI   | 1.2.2.02.13.01.001  | Indisponibile   | 133    | 5          | 69,650        | PG        | ASSISI |          | No                            | 10/07/1975           | TRASFERIMENTO A TITOLO GRATUITO | Valore catastale   | 10.437,38  | 10.437,38  | AGENZIA FORESTALE REGIONALE |  |
| 29141  | TERRENI AGRICOLI   | 1.2.2.02.13.01.001  | Indisponibile   | 133    | 6          | 120           | PG        | ASSISI |          | No                            | 10/07/1975           | TRASFERIMENTO A TITOLO GRATUITO | Valore catastale   | 14,63  | 14,63  | AGENZIA FORESTALE REGIONALE |  |
| 29142  | TERRENI AGRICOLI   | 1.2.2.02.13.01.001  | Indisponibile   | 133    | 7          | 77,150        | PG        | ASSISI |          | No                            | 10/07/1975           | TRASFERIMENTO A TITOLO GRATUITO | Valore catastale   | 6.474,00   | 6.474,00   | AGENZIA FORESTALE REGIONALE |  |
| 29143  | TERRENI AGRICOLI   | 1.2.2.02.13.01.001  | Indisponibile   | 133    | 8          | 77,940        | PG        | ASSISI |          | No                            | 10/07/1975           | TRASFERIMENTO A TITOLO GRATUITO | Valore catastale   | 6.540,63   | 6.540,63   | AGENZIA FORESTALE REGIONALE |  |
| 29144  | TERRENI AGRICOLI   | 1.2.2.02.13.01.001  | Indisponibile   | 133    | 9          | 25,730        | PG        | ASSISI |          | No                            | 10/07/1975           | TRASFERIMENTO A TITOLO GRATUITO | Valore catastale   | 4.103,13   | 4.103,13   | AGENZIA FORESTALE REGIONALE |  |
| 29145  | TERRENI AGRICOLI   | 1.2.2.02.13.01.001  | Indisponibile   | 133    | 10         | 1,180         | PG        | ASSISI |          | No                            | 10/07/1975           | TRASFERIMENTO A TITOLO GRATUITO | Valore catastale   | 138,13   | 138,13   | AGENZIA FORESTALE REGIONALE |  |
| 29146  | TERRENI AGRICOLI   | 1.2.2.02.13.01.001  | Indisponibile   | 133    | 11         | 13,400        | PG        | ASSISI |          | No                            | 10/07/1975           | TRASFERIMENTO A TITOLO GRATUITO | Valore catastale   | 2.091,38   | 2.091,38   | AGENZIA FORESTALE REGIONALE |  |
| 29147  | TERRENI AGRICOLI   | 1.2.2.02.13.01.001  | Indisponibile   | 133    | 12         | 36,410        | PG        | ASSISI |          | No                            | 10/07/1975           | TRASFERIMENTO A TITOLO GRATUITO | Valore catastale   | 4.940,00   | 4.940,00   | AGENZIA FORESTALE REGIONALE |  |
| 29148  | TERRENI AGRICOLI   | 1.2.2.02.13.01.001  | Indisponibile   | 133    | 13         | 36,410        | PG        | ASSISI |          | No                            | 10/07/1975           | TRASFERIMENTO A TITOLO GRATUITO | Valore catastale   | 6.212,38   | 6.212,38   | AGENZIA FORESTALE REGIONALE |  |
| 29149  | TERRENI AGRICOLI   | 1.2.2.02.13.01.001  | Indisponibile   | 133    | 14         | 28,990        | PG        | ASSISI |          | No                            | 10/07/1975           | TRASFERIMENTO A TITOLO GRATUITO | Valore catastale   | 4.606,88   | 4.606,88   | AGENZIA FORESTALE REGIONALE |  |
| 29150  | TERRENI AGRICOLI   | 1.2.2.02.13.01.001  | Indisponibile   | 133    | 15         | 28,310        | PG        | ASSISI |          | No                            | 10/07/1975           | TRASFERIMENTO A TITOLO GRATUITO | Valore catastale   | 4.514,25   | 4.514,25   | AGENZIA FORESTALE REGIONALE |  |
| 29151  | TERRENI AGRICOLI   | 1.2.2.02.13.01.001  | Indisponibile   | 133    | 16         | 82,640        | PG        | ASSISI |          | No                            | 10/07/1975           | TRASFERIMENTO A TITOLO GRATUITO | Valore catastale   | 13.177,13  | 13.177,13  | AGENZIA FORESTALE REGIONALE |  |
| 29152  | TERRENI AGRICOLI   | 1.2.2.02.13.01.001  | Indisponibile   | 133    | 20         | 2,480         | PG        | ASSISI |          | No                            | 10/07/1975           | TRASFERIMENTO A TITOLO GRATUITO | Valore catastale   | 419,25   | 419,25   | AGENZIA FORESTALE REGIONALE |  |
| 29153  | TERRENI AGRICOLI   | 1.2.2.02.13.01.001  | Indisponibile   | 133    | 21         | 215,900       | PG        | ASSISI |          | No                            | 10/07/1975           | TRASFERIMENTO A TITOLO GRATUITO | Valore catastale   | 25.169,63  | 25.169,63  | AGENZIA FORESTALE REGIONALE |  |
| 29154  | TERRENI AGRICOLI   | 1.2.2.02.13.01.001  | Indisponibile   | 133    | 22         | 94,140        | PG        | ASSISI |          | No                            | 10/07/1975           | TRASFERIMENTO A TITOLO GRATUITO | Valore catastale   | 6.321,25   | 6.321,25   | AGENZIA FORESTALE REGIONALE |  |
| 29155  | ALTRI TERRENI IN AC  | 1.2.2.02.13.99.999  | Indisponibile   | 135    | 40         | 620           | PG        | ASSISI |          | No                            | 10/07/1975           | TRASFERIMENTO A TITOLO GRATUITO | Valore catastale   | 392,26   | 0,00   | AGENZIA FORESTALE REGIONALE | Il valore è stato determinato applicando il valore del R.D. delle particelle limitrofe aventi la stessa cubatura: SEMINATIVO |
| 29156  | TERRENI AGRICOLI   | 1.2.2.02.13.01.001  | Indisponibile   | 134    | 41         | 6,170         | PG        | ASSISI |          | No                            | 10/07/1975           | TRASFERIMENTO A TITOLO GRATUITO | Valore catastale   | 362,38   | 362,38   | AGENZIA FORESTALE REGIONALE |  |
| 29157  | AL TRI TERRENI IN AC   | 1.2.2.02.13.99.999  | Indisponibile   | 135    | 42         | 330           | PG        | ASSISI |          | No                            | 10/07/1975           | TRASFERIMENTO A TITOLO GRATUITO | Valore catastale   | 157,86   | 0,00   | AGENZIA FORESTALE REGIONALE | Il valore è stato determinato applicando il valore del R.D. delle particelle limitrofe aventi la stessa cubatura: SEMINATIVO |
| 29158  | TERRENI AGRICOLI   | 1.2.2.02.13.01.001  | Indisponibile   | 134    | 56         | 88,110        | PG        | ASSISI |          | No                            | 10/07/1975           | TRASFERIMENTO A TITOLO GRATUITO | Valore catastale   | 3.414,13   | 3.414,13   | AGENZIA FORESTALE REGIONALE |  |
| 29159  | TERRENI AGRICOLI   | 1.2.2.02.13.01.001  | Indisponibile   | 134    | 57         | 32,880        | PG        | ASSISI |          | No                            | 10/07/1975           | TRASFERIMENTO A TITOLO GRATUITO | Valore catastale   | 1.937,00   | 1.937,00   | AGENZIA FORESTALE REGIONALE |  |
| 29160  | TERRENI AGRICOLI   | 1.2.2.02.13.01.001  | Indisponibile   | 134    | 59         | 151,990       | PG        | ASSISI |          | No                            | 10/07/1975           | TRASFERIMENTO A TITOLO GRATUITO | Valore catastale   | 11.480,63  | 11.480,63  | AGENZIA FORESTALE REGIONALE |  |
| 29161  | TERRENI AGRICOLI   | 1.2.2.02.13.01.001  | Indisponibile   | 134    | 59         | 15,460        | PG        | ASSISI |          | No                            | 10/07/1975           | TRASFERIMENTO A TITOLO GRATUITO | Valore catastale   | 908,38   | 908,38   | AGENZIA FORESTALE REGIONALE |  |

**PATRIMONIO IMMOBILIARE REGIONE UMBRIA**  
**Prospetto Terreni al 31/12/2017**

| Numero identificativo (da sistema) | Classificazione secondo il piano dei conti dello Stato Patrimoniale in base al D.lgs. 118/2011 (descrizione) | Classificazione secondo il piano dei conti dello Stato Patrimoniale in base al D.lgs. 118/2011 (Codice) | Classificazione ai sensi del codice civile (denominato disponibile, indisponibile) | Foglio | Particella | Superficie mq | Provincia | Comune | Località | Bene soggetto ad ammortamento | Data di acquisizione | Modalità di acquisizione        | Criterio di valutazione secondo i principi del D.lgs. 118/2011 | Valore dell'immobile secondo i principi del D.lgs. 118/2011 al 31/12/2017 (euro) | Valore dell'immobile secondo i principi del D.lgs. 118/2011 al 31/12/2016 (euro) | Eme Gestore                 | Note |
|------------------------------------|--|---|--|--------|------------|---------------|-----------|--------|----------|-------------------------------|----------------------|---------------------------------|--|--|--|-----------------------------|------|
| 29162                              | TERRENI AGRICOLI   | 1.2.2.02.13.01.001  | Indisponibile  | 134    | 60         | 6.200         | PG        | ASSISI |          | No                            | 10/07/1975           | TRASFERIMENTO A TITOLO GRATUITO | Valore catastale   | 364,00   | 364,00   | AGENZIA FORESTALE REGIONALE |      |
| 29163                              | TERRENI AGRICOLI   | 1.2.2.02.13.01.001  | Indisponibile  | 134    | 61         | 9.230         | PG        | ASSISI |          | No                            | 10/07/1975           | TRASFERIMENTO A TITOLO GRATUITO | Valore catastale   | 542,75   | 542,75   | AGENZIA FORESTALE REGIONALE |      |
| 29164                              | TERRENI AGRICOLI   | 1.2.2.02.13.01.001  | Indisponibile  | 134    | 62         | 53.360        | PG        | ASSISI |          | No                            | 10/07/1975           | TRASFERIMENTO A TITOLO GRATUITO | Valore catastale   | 3.134,63   | 3.134,63   | AGENZIA FORESTALE REGIONALE |      |
| 29165                              | TERRENI AGRICOLI   | 1.2.2.02.13.01.001  | Indisponibile  | 134    | 63         | 104.542       | PG        | ASSISI |          | No                            | 10/07/1975           | TRASFERIMENTO A TITOLO GRATUITO | Valore catastale   | 7.895,88   | 7.895,88   | AGENZIA FORESTALE REGIONALE |      |
| 29166                              | TERRENI AGRICOLI   | 1.2.2.02.13.01.001  | Indisponibile  | 134    | 64         | 170           | PG        | ASSISI |          | No                            | 10/07/1975           | TRASFERIMENTO A TITOLO GRATUITO | Valore catastale   | 9,75   | 9,75   | AGENZIA FORESTALE REGIONALE |      |
| 29167                              | TERRENI AGRICOLI   | 1.2.2.02.13.01.001  | Indisponibile  | 134    | 65         | 820           | PG        | ASSISI |          | No                            | 10/07/1975           | TRASFERIMENTO A TITOLO GRATUITO | Valore catastale   | 48,75  | 48,75  | AGENZIA FORESTALE REGIONALE |      |
| 29168                              | TERRENI AGRICOLI   | 1.2.2.02.13.01.001  | Indisponibile  | 134    | 336        | 139.471       | PG        | ASSISI |          | No                            | 10/07/1975           | TRASFERIMENTO A TITOLO GRATUITO | Valore catastale   | 8.193,25   | 8.193,25   | AGENZIA FORESTALE REGIONALE |      |
| 29169                              | TERRENI AGRICOLI   | 1.2.2.02.13.01.001  | Indisponibile  | 134    | 67         | 15.850        | PG        | ASSISI |          | No                            | 10/07/1975           | TRASFERIMENTO A TITOLO GRATUITO | Valore catastale   | 1.161,38   | 1.161,38   | AGENZIA FORESTALE REGIONALE |      |
| 29170                              | TERRENI AGRICOLI   | 1.2.2.02.13.01.001  | Indisponibile  | 135    | 37         | 11.710        | PG        | ASSISI |          | No                            | 10/07/1975           | TRASFERIMENTO A TITOLO GRATUITO | Valore catastale   | 1.080,63   | 1.080,63   | AGENZIA FORESTALE REGIONALE |      |
| 29171                              | TERRENI AGRICOLI   | 1.2.2.02.13.01.001  | Indisponibile  | 135    | 41         | 12.100        | PG        | ASSISI |          | No                            | 10/07/1975           | TRASFERIMENTO A TITOLO GRATUITO | Valore catastale   | 5.788,25   | 5.788,25   | AGENZIA FORESTALE REGIONALE |      |
| 29172                              | TERRENI AGRICOLI   | 1.2.2.02.13.01.001  | Indisponibile  | 135    | 45         | 55.000        | PG        | ASSISI |          | No                            | 10/07/1975           | TRASFERIMENTO A TITOLO GRATUITO | Valore catastale   | 28.617,88  | 28.617,88  | AGENZIA FORESTALE REGIONALE |      |
| 29173                              | TERRENI AGRICOLI   | 1.2.2.02.13.01.001  | Indisponibile  | 135    | 46         | 1.130         | PG        | ASSISI |          | No                            | 10/07/1975           | TRASFERIMENTO A TITOLO GRATUITO | Valore catastale   | 133,25   | 133,25   | AGENZIA FORESTALE REGIONALE |      |
| 29174                              | TERRENI AGRICOLI   | 1.2.2.02.13.01.001  | Indisponibile  | 135    | 47         | 4.200         | PG        | ASSISI |          | No                            | 10/07/1975           | TRASFERIMENTO A TITOLO GRATUITO | Valore catastale   | 669,50   | 669,50   | AGENZIA FORESTALE REGIONALE |      |
| 29175                              | TERRENI AGRICOLI   | 1.2.2.02.13.01.001  | Indisponibile  | 135    | 48         | 440           | PG        | ASSISI |          | No                            | 10/07/1975           | TRASFERIMENTO A TITOLO GRATUITO | Valore catastale   | 211,25   | 211,25   | AGENZIA FORESTALE REGIONALE |      |
| 29176                              | TERRENI AGRICOLI   | 1.2.2.02.13.01.001  | Indisponibile  | 135    | 49         | 19.920        | PG        | ASSISI |          | No                            | 10/07/1975           | TRASFERIMENTO A TITOLO GRATUITO | Valore catastale   | 832,00   | 832,00   | AGENZIA FORESTALE REGIONALE |      |
| 29177                              | TERRENI AGRICOLI   | 1.2.2.02.13.01.001  | Indisponibile  | 135    | 55         | 980           | PG        | ASSISI |          | No                            | 10/07/1975           | TRASFERIMENTO A TITOLO GRATUITO | Valore catastale   | 534,63   | 534,63   | AGENZIA FORESTALE REGIONALE |      |
| 29178                              | TERRENI AGRICOLI   | 1.2.2.02.13.01.001  | Indisponibile  | 135    | 69         | 480           | PG        | ASSISI |          | No                            | 10/07/1975           | TRASFERIMENTO A TITOLO GRATUITO | Valore catastale   | 250,25   | 250,25   | AGENZIA FORESTALE REGIONALE |      |
| 29179                              | TERRENI AGRICOLI   | 1.2.2.02.13.01.001  | Indisponibile  | 135    | 74         | 16.890        | PG        | ASSISI |          | No                            | 10/07/1975           | TRASFERIMENTO A TITOLO GRATUITO | Valore catastale   | 708,50   | 708,50   | AGENZIA FORESTALE REGIONALE |      |
| 29180                              | TERRENI AGRICOLI   | 1.2.2.02.13.01.001  | Indisponibile  | 135    | 75         | 7.800         | PG        | ASSISI |          | No                            | 10/07/1975           | TRASFERIMENTO A TITOLO GRATUITO | Valore catastale   | 458,25   | 458,25   | AGENZIA FORESTALE REGIONALE |      |
| 29181                              | TERRENI AGRICOLI   | 1.2.2.02.13.01.001  | Indisponibile  | 135    | 77         | 3.070         | PG        | ASSISI |          | No                            | 10/07/1975           | TRASFERIMENTO A TITOLO GRATUITO | Valore catastale   | 458,25   | 458,25   | AGENZIA FORESTALE REGIONALE |      |
| 29182                              | TERRENI AGRICOLI   | 1.2.2.02.13.01.001  | Indisponibile  | 135    | 83         | 1.050         | PG        | ASSISI |          | No                            | 10/07/1975           | TRASFERIMENTO A TITOLO GRATUITO | Valore catastale   | 546,00   | 546,00   | AGENZIA FORESTALE REGIONALE |      |
| 29183                              | TERRENI AGRICOLI   | 1.2.2.02.13.01.001  | Indisponibile  | 135    | 91         | 18.230        | PG        | ASSISI |          | No                            | 10/07/1975           | TRASFERIMENTO A TITOLO GRATUITO | Valore catastale   | 765,38   | 765,38   | AGENZIA FORESTALE REGIONALE |      |
| 29184                              | TERRENI AGRICOLI   | 1.2.2.02.13.01.001  | Indisponibile  | 135    | 93         | 14.290        | PG        | ASSISI |          | No                            | 10/07/1975           | TRASFERIMENTO A TITOLO GRATUITO | Valore catastale   | 7.436,00   | 7.436,00   | AGENZIA FORESTALE REGIONALE |      |
| 29185                              | TERRENI AGRICOLI   | 1.2.2.02.13.01.001  | Indisponibile  | 135    | 94         | 780           | PG        | ASSISI |          | No                            | 10/07/1975           | TRASFERIMENTO A TITOLO GRATUITO | Valore catastale   | 58,50  | 58,50  | AGENZIA FORESTALE REGIONALE |      |
| 29186                              | TERRENI AGRICOLI   | 1.2.2.02.13.01.001  | Indisponibile  | 135    | 96         | 51            | PG        | ASSISI |          | No                            | 10/07/1975           | TRASFERIMENTO A TITOLO GRATUITO | Valore catastale   | 24,38  | 24,38  | AGENZIA FORESTALE REGIONALE |      |
| 29187                              | TERRENI AGRICOLI   | 1.2.2.02.13.01.001  | Indisponibile  | 135    | 103        | 5.320         | PG        | ASSISI |          | No                            | 10/07/1975           | TRASFERIMENTO A TITOLO GRATUITO | Valore catastale   | 2.679,63   | 2.679,63   | AGENZIA FORESTALE REGIONALE |      |
| 29188                              | TERRENI AGRICOLI   | 1.2.2.02.13.01.001  | Indisponibile  | 135    | 114        | 2.910         | PG        | ASSISI |          | No                            | 10/07/1975           | TRASFERIMENTO A TITOLO GRATUITO | Valore catastale   | 1.306,50   | 1.306,50   | AGENZIA FORESTALE REGIONALE |      |
| 29189                              | TERRENI AGRICOLI   | 1.2.2.02.13.01.001  | Indisponibile  | 135    | 115        | 180           | PG        | ASSISI |          | No                            | 10/07/1975           | TRASFERIMENTO A TITOLO GRATUITO | Valore catastale   | 21,13  | 21,13  | AGENZIA FORESTALE REGIONALE |      |
| 29190                              | TERRENI AGRICOLI   | 1.2.2.02.13.01.001  | Indisponibile  | 135    | 116        | 990           | PG        | ASSISI |          | No                            | 10/07/1975           | TRASFERIMENTO A TITOLO GRATUITO | Valore catastale   | 515,13   | 515,13   | AGENZIA FORESTALE REGIONALE |      |
| 29191                              | TERRENI AGRICOLI   | 1.2.2.02.13.01.001  | Indisponibile  | 135    | 122        | 4.260         | PG        | ASSISI |          | No                            | 10/07/1975           | TRASFERIMENTO A TITOLO GRATUITO | Valore catastale   | 321,75   | 321,75   | AGENZIA FORESTALE REGIONALE |      |
| 29192                              | TERRENI AGRICOLI   | 1.2.2.02.13.01.001  | Indisponibile  | 135    | 123        | 250           | PG        | ASSISI |          | No                            | 10/07/1975           | TRASFERIMENTO A TITOLO GRATUITO | Valore catastale   | 40,63  | 40,63  | AGENZIA FORESTALE REGIONALE |      |
| 29193                              | TERRENI AGRICOLI   | 1.2.2.02.13.01.001  | Indisponibile  | 135    | 131        | 1.880         | PG        | ASSISI |          | No                            | 10/07/1975           | TRASFERIMENTO A TITOLO GRATUITO | Valore catastale   | 978,25   | 978,25   | AGENZIA FORESTALE REGIONALE |      |
| 29194                              | TERRENI AGRICOLI   | 1.2.2.02.13.01.001  | Indisponibile  | 135    | 135        | 880           | PG        | ASSISI |          | No                            | 10/07/1975           | TRASFERIMENTO A TITOLO GRATUITO | Valore catastale   | 425,75   | 425,75   | AGENZIA FORESTALE REGIONALE |      |

**PATRIMONIO IMMOBILIARE REGIONE UMBRIA**  
**Prospetto Terreni al 31/12/2017**

| Numero identificativo (da sistema informativo) | Classificazione secondo il piano dei conti dello Stato Patrimoniale in base al D.lgs. 118/2011 (descrizione) | Classificazione secondo il piano dei conti dello Stato Patrimoniale in base al D.lgs. 118/2011 (Codice) | Classificazione ai sensi del codice civile (denominata disponibile, indisponibile) | Foglio | Particella | Superficie mq | Provincia | Comune | Località | Bene soggetto ad ammortamento | Data di acquisizione | Modalità di acquisizione        | Criterio di valutazione secondo i principi del D.lgs. 118/2011 | Valore dell'immobile secondo i principi del D.lgs. 118/2011 al 31/12/2017 (euro) | Valore dell'immobile secondo i principi del D.lgs. 118/2011 al 31/12/2016 (euro) | Eme Gestore                 | Note |
|--|--|---|--|--------|------------|---------------|-----------|--------|----------|-------------------------------|----------------------|---------------------------------|--|--|--|-----------------------------|------|
| 29195  | TERRENI AGRICOLI   | 1.2.2.02.13.01.001  | Indisponibile  | 135    | 136        | 4.530         | PG        | ASSISI |          | No                            | 10/07/1975           | TRASFERIMENTO A TITOLO GRATUITO | Valore catastale   | 2.357,88   | 2.357,88   | AGENZIA FORESTALE REGIONALE |      |
| 29196  | TERRENI AGRICOLI   | 1.2.2.02.13.01.001  | Indisponibile  | 135    | 137        | 14.270        | PG        | ASSISI |          | No                            | 10/07/1975           | TRASFERIMENTO A TITOLO GRATUITO | Valore catastale   | 838,50   | 838,50   | AGENZIA FORESTALE REGIONALE |      |
| 29197  | TERRENI AGRICOLI   | 1.2.2.02.13.01.001  | Indisponibile  | 135    | 140        | 308           | PG        | ASSISI |          | No                            | 10/07/1975           | TRASFERIMENTO A TITOLO GRATUITO | Valore catastale   | 48,75  | 48,75  | AGENZIA FORESTALE REGIONALE |      |
| 29198  | TERRENI AGRICOLI   | 1.2.2.02.13.01.001  | Indisponibile  | 135    | 141        | 170           | PG        | ASSISI |          | No                            | 10/07/1975           | TRASFERIMENTO A TITOLO GRATUITO | Valore catastale   | 19,50  | 19,50  | AGENZIA FORESTALE REGIONALE |      |
| 29199  | TERRENI AGRICOLI   | 1.2.2.02.13.01.001  | Indisponibile  | 135    | 151        | 4.250         | PG        | ASSISI |          | No                            | 10/07/1975           | TRASFERIMENTO A TITOLO GRATUITO | Valore catastale   | 250,25   | 250,25   | AGENZIA FORESTALE REGIONALE |      |
| 29200  | TERRENI AGRICOLI   | 1.2.2.02.13.01.001  | Indisponibile  | 135    | 152        | 32.800        | PG        | ASSISI |          | No                            | 10/07/1975           | TRASFERIMENTO A TITOLO GRATUITO | Valore catastale   | 1.368,25   | 1.368,25   | AGENZIA FORESTALE REGIONALE |      |
| 29201  | TERRENI AGRICOLI   | 1.2.2.02.13.01.001  | Indisponibile  | 135    | 153        | 7.810         | PG        | ASSISI |          | No                            | 10/07/1975           | TRASFERIMENTO A TITOLO GRATUITO | Valore catastale   | 3.874,00   | 3.874,00   | AGENZIA FORESTALE REGIONALE |      |
| 29202  | TERRENI AGRICOLI   | 1.2.2.02.13.01.001  | Indisponibile  | 135    | 154        | 1.960         | PG        | ASSISI |          | No                            | 10/07/1975           | TRASFERIMENTO A TITOLO GRATUITO | Valore catastale   | 263,25   | 263,25   | AGENZIA FORESTALE REGIONALE |      |
| 29203  | TERRENI AGRICOLI   | 1.2.2.02.13.01.001  | Indisponibile  | 135    | 155        | 1.890         | PG        | ASSISI |          | No                            | 10/07/1975           | TRASFERIMENTO A TITOLO GRATUITO | Valore catastale   | 253,50   | 253,50   | AGENZIA FORESTALE REGIONALE |      |
| 29204  | TERRENI AGRICOLI   | 1.2.2.02.13.01.001  | Indisponibile  | 135    | 156        | 5.930         | PG        | ASSISI |          | No                            | 10/07/1975           | TRASFERIMENTO A TITOLO GRATUITO | Valore catastale   | 248,63   | 248,63   | AGENZIA FORESTALE REGIONALE |      |
| 29205  | TERRENI AGRICOLI   | 1.2.2.02.13.01.001  | Indisponibile  | 135    | 157        | 330           | PG        | ASSISI |          | No                            | 10/07/1975           | TRASFERIMENTO A TITOLO GRATUITO | Valore catastale   | 42,25  | 42,25  | AGENZIA FORESTALE REGIONALE |      |
| 29206  | TERRENI AGRICOLI   | 1.2.2.02.13.01.001  | Indisponibile  | 135    | 158        | 860           | PG        | ASSISI |          | No                            | 10/07/1975           | TRASFERIMENTO A TITOLO GRATUITO | Valore catastale   | 411,13   | 411,13   | AGENZIA FORESTALE REGIONALE |      |
| 29207  | TERRENI AGRICOLI   | 1.2.2.02.13.01.001  | Indisponibile  | 135    | 160        | 32.230        | PG        | ASSISI |          | No                            | 10/07/1975           | TRASFERIMENTO A TITOLO GRATUITO | Valore catastale   | 3.726,13   | 3.726,13   | AGENZIA FORESTALE REGIONALE |      |
| 29208  | TERRENI AGRICOLI   | 1.2.2.02.13.01.001  | Indisponibile  | 135    | 161        | 4.900         | PG        | ASSISI |          | No                            | 10/07/1975           | TRASFERIMENTO A TITOLO GRATUITO | Valore catastale   | 287,63   | 287,63   | AGENZIA FORESTALE REGIONALE |      |
| 29209  | TERRENI AGRICOLI   | 1.2.2.02.13.01.001  | Indisponibile  | 135    | 162        | 9.980         | PG        | ASSISI |          | No                            | 10/07/1975           | TRASFERIMENTO A TITOLO GRATUITO | Valore catastale   | 921,38   | 921,38   | AGENZIA FORESTALE REGIONALE |      |
| 29210  | TERRENI AGRICOLI   | 1.2.2.02.13.01.001  | Indisponibile  | 135    | 163        | 1.960         | PG        | ASSISI |          | No                            | 10/07/1975           | TRASFERIMENTO A TITOLO GRATUITO | Valore catastale   | 248,63   | 248,63   | AGENZIA FORESTALE REGIONALE |      |
| 29211  | TERRENI AGRICOLI   | 1.2.2.02.13.01.001  | Indisponibile  | 135    | 164        | 2.650         | PG        | ASSISI |          | No                            | 10/07/1975           | TRASFERIMENTO A TITOLO GRATUITO | Valore catastale   | 156,00   | 156,00   | AGENZIA FORESTALE REGIONALE |      |
| 29212  | TERRENI AGRICOLI   | 1.2.2.02.13.01.001  | Indisponibile  | 135    | 165        | 6.170         | PG        | ASSISI |          | No                            | 10/07/1975           | TRASFERIMENTO A TITOLO GRATUITO | Valore catastale   | 2.707,25   | 2.707,25   | AGENZIA FORESTALE REGIONALE |      |
| 29213  | TERRENI AGRICOLI   | 1.2.2.02.13.01.001  | Indisponibile  | 135    | 166        | 1.130         | PG        | ASSISI |          | No                            | 10/07/1975           | TRASFERIMENTO A TITOLO GRATUITO | Valore catastale   | 180,38   | 180,38   | AGENZIA FORESTALE REGIONALE |      |
| 29214  | TERRENI AGRICOLI   | 1.2.2.02.13.01.001  | Indisponibile  | 135    | 167        | 2.930         | PG        | ASSISI |          | No                            | 10/07/1975           | TRASFERIMENTO A TITOLO GRATUITO | Valore catastale   | 1.352,00   | 1.352,00   | AGENZIA FORESTALE REGIONALE |      |
| 29215  | TERRENI AGRICOLI   | 1.2.2.02.13.01.001  | Indisponibile  | 135    | 168        | 4.360         | PG        | ASSISI |          | No                            | 10/07/1975           | TRASFERIMENTO A TITOLO GRATUITO | Valore catastale   | 1.407,25   | 1.407,25   | AGENZIA FORESTALE REGIONALE |      |
| 29216  | TERRENI AGRICOLI   | 1.2.2.02.13.01.001  | Indisponibile  | 146    | 50         | 8.850         | PG        | ASSISI |          | No                            | 10/07/1975           | TRASFERIMENTO A TITOLO GRATUITO | Valore catastale   | 817,38   | 817,38   | AGENZIA FORESTALE REGIONALE |      |
| 29217  | TERRENI AGRICOLI   | 1.2.2.02.13.01.001  | Indisponibile  | 146    | 51         | 45.480        | PG        | ASSISI |          | No                            | 10/07/1975           | TRASFERIMENTO A TITOLO GRATUITO | Valore catastale   | 1.909,38   | 1.909,38   | AGENZIA FORESTALE REGIONALE |      |
| 29218  | TERRENI AGRICOLI   | 1.2.2.02.13.01.001  | Indisponibile  | 146    | 52         | 26.370        | PG        | ASSISI |          | No                            | 10/07/1975           | TRASFERIMENTO A TITOLO GRATUITO | Valore catastale   | 1.106,63   | 1.106,63   | AGENZIA FORESTALE REGIONALE |      |
| 29219  | TERRENI AGRICOLI   | 1.2.2.02.13.01.001  | Indisponibile  | 146    | 54         | 4.690         | PG        | ASSISI |          | No                            | 10/07/1975           | TRASFERIMENTO A TITOLO GRATUITO | Valore catastale   | 39,00  | 39,00  | AGENZIA FORESTALE REGIONALE |      |
| 29220  | TERRENI AGRICOLI   | 1.2.2.02.13.01.001  | Indisponibile  | 146    | 55         | 3.140         | PG        | ASSISI |          | No                            | 10/07/1975           | TRASFERIMENTO A TITOLO GRATUITO | Valore catastale   | 26,00  | 26,00  | AGENZIA FORESTALE REGIONALE |      |
| 29221  | TERRENI AGRICOLI   | 1.2.2.02.13.01.001  | Indisponibile  | 146    | 56         | 4.170         | PG        | ASSISI |          | No                            | 10/07/1975           | TRASFERIMENTO A TITOLO GRATUITO | Valore catastale   | 35,75  | 35,75  | AGENZIA FORESTALE REGIONALE |      |
| 29222  | TERRENI AGRICOLI   | 1.2.2.02.13.01.001  | Indisponibile  | 146    | 57         | 2.780         | PG        | ASSISI |          | No                            | 10/07/1975           | TRASFERIMENTO A TITOLO GRATUITO | Valore catastale   | 443,63   | 443,63   | AGENZIA FORESTALE REGIONALE |      |
| 29223  | TERRENI AGRICOLI   | 1.2.2.02.13.01.001  | Indisponibile  | 146    | 58         | 2.870         | PG        | ASSISI |          | No                            | 10/07/1975           | TRASFERIMENTO A TITOLO GRATUITO | Valore catastale   | 264,88   | 264,88   | AGENZIA FORESTALE REGIONALE |      |
| 29224  | TERRENI AGRICOLI   | 1.2.2.02.13.01.001  | Indisponibile  | 146    | 59         | 3.430         | PG        | ASSISI |          | No                            | 10/07/1975           | TRASFERIMENTO A TITOLO GRATUITO | Valore catastale   | 29,25  | 29,25  | AGENZIA FORESTALE REGIONALE |      |
| 29225  | TERRENI AGRICOLI   | 1.2.2.02.13.01.001  | Indisponibile  | 146    | 145        | 42.020        | PG        | ASSISI |          | No                            | 10/07/1975           | TRASFERIMENTO A TITOLO GRATUITO | Valore catastale   | 6.699,88   | 6.699,88   | AGENZIA FORESTALE REGIONALE |      |
| 29226  | TERRENI AGRICOLI   | 1.2.2.02.13.01.001  | Indisponibile  | 147    | 1          | 278.370       | PG        | ASSISI |          | No                            | 10/07/1975           | TRASFERIMENTO A TITOLO GRATUITO | Valore catastale   | 42.051,75  | 42.051,75  | AGENZIA FORESTALE REGIONALE |      |
| 29227  | TERRENI AGRICOLI   | 1.2.2.02.13.01.001  | Indisponibile  | 147    | 2          | 382.120       | PG        | ASSISI |          | No                            | 10/07/1975           | TRASFERIMENTO A TITOLO GRATUITO | Valore catastale   | 53.859,00  | 53.859,00  | AGENZIA FORESTALE REGIONALE |      |

**PATRIMONIO IMMOBILIARE REGIONE UMBRIA**  
**Prospetto Terreni al 31/12/2017**

| Numero identificativo (da sistema informativo) | Classificazione secondo il piano dei conti dello Stato Patrimoniale in base al D.lgs. 118/2011 (descrizione) | Classificazione secondo il piano dei conti dello Stato Patrimoniale in base al D.lgs. 118/2011 (Codice) | Classificazione ai sensi del codice civile (denominato disponibile, indisponibile) | Foglio | Particella | Superficie mq | Provincia | Comune | Località | Bene soggetto ad ammortamento | Data di acquisizione | Modalità di acquisizione        | Criterio di valutazione secondo i principi del D.lgs. 118/2011 | Valore dell'immobile secondo i principi del D.lgs. 118/2011 al 31/12/2017 (euro) | Valore dell'immobile secondo i principi del D.lgs. 118/2011 al 31/12/2016 (euro) | Eme Gestore                 | Note  |
|--|--|---|--|--------|------------|---------------|-----------|--------|----------|-------------------------------|----------------------|---------------------------------|--|--|--|-----------------------------|---|
| 29228  | TERRENI AGRICOLI   | 1.2.2.02.13.01.001  | Indisponibile  | 147    | 3          | 47.070        | PG        | ASSISI |          | No                            | 10/07/1975           | TRASFERIMENTO A TITOLO GRATUITO | Valore catastale   | 5.887,38   | 5.887,38   | AGENZIA FORESTALE REGIONALE |   |
| 29229  | TERRENI AGRICOLI   | 1.2.2.02.13.01.001  | Indisponibile  | 147    | 4          | 24.750        | PG        | ASSISI |          | No                            | 10/07/1975           | TRASFERIMENTO A TITOLO GRATUITO | Valore catastale   | 3.739,13   | 3.739,13   | AGENZIA FORESTALE REGIONALE |   |
| 29230  | TERRENI AGRICOLI   | 1.2.2.02.13.01.001  | Indisponibile  | 147    | 6          | 57.520        | PG        | ASSISI |          | No                            | 10/07/1975           | TRASFERIMENTO A TITOLO GRATUITO | Valore catastale   | 3.862,63   | 3.862,63   | AGENZIA FORESTALE REGIONALE |   |
| 29231  | TERRENI AGRICOLI   | 1.2.2.02.13.01.001  | Indisponibile  | 147    | 7          | 24.720        | PG        | ASSISI |          | No                            | 10/07/1975           | TRASFERIMENTO A TITOLO GRATUITO | Valore catastale   | 3.056,63   | 3.056,63   | AGENZIA FORESTALE REGIONALE |   |
| 29232  | TERRENI AGRICOLI   | 1.2.2.02.13.01.001  | Indisponibile  | 147    | 8          | 202.960       | PG        | ASSISI |          | No                            | 10/07/1975           | TRASFERIMENTO A TITOLO GRATUITO | Valore catastale   | 13.627,25  | 13.627,25  | AGENZIA FORESTALE REGIONALE |   |
| 29233  | TERRENI AGRICOLI   | 1.2.2.02.13.01.001  | Indisponibile  | 147    | 9          | 32.800        | PG        | ASSISI |          | No                            | 10/07/1975           | TRASFERIMENTO A TITOLO GRATUITO | Valore catastale   | 2.201,88   | 2.201,88   | AGENZIA FORESTALE REGIONALE |   |
| 29234  | TERRENI AGRICOLI   | 1.2.2.02.13.01.001  | Indisponibile  | 147    | 10         | 3.910         | PG        | ASSISI |          | No                            | 10/07/1975           | TRASFERIMENTO A TITOLO GRATUITO | Valore catastale   | 263,25   | 263,25   | AGENZIA FORESTALE REGIONALE |   |
| 29235  | TERRENI AGRICOLI   | 1.2.2.02.13.01.001  | Indisponibile  | 148    | 2          | 4.970         | PG        | ASSISI |          | No                            | 10/07/1975           | TRASFERIMENTO A TITOLO GRATUITO | Valore catastale   | 375,38   | 375,38   | AGENZIA FORESTALE REGIONALE |   |
| 29236  | TERRENI AGRICOLI   | 1.2.2.02.13.01.001  | Indisponibile  | 148    | 6          | 1.950         | PG        | ASSISI |          | No                            | 10/07/1975           | TRASFERIMENTO A TITOLO GRATUITO | Valore catastale   | 318,50   | 318,50   | AGENZIA FORESTALE REGIONALE |   |
| 29237  | TERRENI AGRICOLI   | 1.2.2.02.13.01.001  | Indisponibile  | 148    | 18         | 9.340         | PG        | ASSISI |          | No                            | 10/07/1975           | TRASFERIMENTO A TITOLO GRATUITO | Valore catastale   | 1.490,13   | 1.490,13   | AGENZIA FORESTALE REGIONALE |   |
| 29238  | TERRENI AGRICOLI   | 1.2.2.02.13.01.001  | Indisponibile  | 148    | 20         | 110.810       | PG        | ASSISI |          | No                            | 10/07/1975           | TRASFERIMENTO A TITOLO GRATUITO | Valore catastale   | 18.255,25  | 18.255,25  | AGENZIA FORESTALE REGIONALE |   |
| 29239  | TERRENI AGRICOLI   | 1.2.2.02.13.01.001  | Indisponibile  | 148    | 22         | 4.160         | PG        | ASSISI |          | No                            | 10/07/1975           | TRASFERIMENTO A TITOLO GRATUITO | Valore catastale   | 665,00   | 665,00   | AGENZIA FORESTALE REGIONALE |   |
| 29240  | TERRENI AGRICOLI   | 1.2.2.02.13.01.001  | Indisponibile  | 148    | 24         | 4.260         | PG        | ASSISI |          | No                            | 10/07/1975           | TRASFERIMENTO A TITOLO GRATUITO | Valore catastale   | 679,25   | 679,25   | AGENZIA FORESTALE REGIONALE |   |
| 29241  | TERRENI AGRICOLI   | 1.2.2.02.13.01.001  | Indisponibile  | 148    | 27         | 15.570        | PG        | ASSISI |          | No                            | 10/07/1975           | TRASFERIMENTO A TITOLO GRATUITO | Valore catastale   | 2.483,00   | 2.483,00   | AGENZIA FORESTALE REGIONALE |   |
| 29242  | TERRENI AGRICOLI   | 1.2.2.02.13.01.001  | Indisponibile  | 148    | 28         | 46.560        | PG        | ASSISI |          | No                            | 10/07/1975           | TRASFERIMENTO A TITOLO GRATUITO | Valore catastale   | 7.486,38   | 7.486,38   | AGENZIA FORESTALE REGIONALE |   |
| 29243  | TERRENI AGRICOLI   | 1.2.2.02.13.01.001  | Indisponibile  | 148    | 36         | 54.120        | PG        | ASSISI |          | No                            | 10/07/1975           | TRASFERIMENTO A TITOLO GRATUITO | Valore catastale   | 8.731,13   | 8.731,13   | AGENZIA FORESTALE REGIONALE |   |
| 29244  | TERRENI AGRICOLI   | 1.2.2.02.13.01.001  | Indisponibile  | 148    | 37         | 4.440         | PG        | ASSISI |          | No                            | 10/07/1975           | TRASFERIMENTO A TITOLO GRATUITO | Valore catastale   | 521,63   | 521,63   | AGENZIA FORESTALE REGIONALE |   |
| 29245  | TERRENI AGRICOLI   | 1.2.2.02.13.01.001  | Indisponibile  | 148    | 38         | 640           | PG        | ASSISI |          | No                            | 10/07/1975           | TRASFERIMENTO A TITOLO GRATUITO | Valore catastale   | 102,38   | 102,38   | AGENZIA FORESTALE REGIONALE |   |
| 29246  | TERRENI AGRICOLI   | 1.2.2.02.13.01.001  | Indisponibile  | 148    | 42         | 407.145       | PG        | ASSISI |          | No                            | 10/07/1975           | TRASFERIMENTO A TITOLO GRATUITO | Valore catastale   | 66.534,00  | 66.534,00  | AGENZIA FORESTALE REGIONALE |   |
| 29247  | TERRENI AGRICOLI   | 1.2.2.02.13.01.001  | Indisponibile  | 149    | 5          | 6.420         | PG        | ASSISI |          | No                            | 10/07/1975           | TRASFERIMENTO A TITOLO GRATUITO | Valore catastale   | 377,00   | 377,00   | AGENZIA FORESTALE REGIONALE |   |
| 29248  | TERRENI AGRICOLI   | 1.2.2.02.13.01.001  | Indisponibile  | 149    | 6          | 9.760         | PG        | ASSISI |          | No                            | 10/07/1975           | TRASFERIMENTO A TITOLO GRATUITO | Valore catastale   | 573,63   | 573,63   | AGENZIA FORESTALE REGIONALE |   |
| 29249  | TERRENI AGRICOLI   | 1.2.2.02.13.01.001  | Indisponibile  | 149    | 7          | 20.980        | PG        | ASSISI |          | No                            | 10/07/1975           | TRASFERIMENTO A TITOLO GRATUITO | Valore catastale   | 1.225,25   | 1.225,25   | AGENZIA FORESTALE REGIONALE |   |
| 29250  | TERRENI AGRICOLI   | 1.2.2.02.13.01.001  | Indisponibile  | 149    | 8          | 219.662       | PG        | ASSISI |          | No                            | 10/07/1975           | TRASFERIMENTO A TITOLO GRATUITO | Valore catastale   | 12.904,13  | 12.904,13  | AGENZIA FORESTALE REGIONALE |   |
| 29251  | TERRENI AGRICOLI   | 1.2.2.02.13.01.001  | Indisponibile  | 149    | 9          | 1.380         | PG        | ASSISI |          | No                            | 10/07/1975           | TRASFERIMENTO A TITOLO GRATUITO | Valore catastale   | 162,50   | 162,50   | AGENZIA FORESTALE REGIONALE |   |
| 29252  | TERRENI AGRICOLI   | 1.2.2.02.13.01.001  | Indisponibile  | 149    | 12         | 190           | PG        | ASSISI |          | No                            | 10/07/1975           | TRASFERIMENTO A TITOLO GRATUITO | Valore catastale   | 22,3   | 0,00   | AGENZIA FORESTALE REGIONALE | Il valore è stato determinato applicando il valore del R.O. della particella imbroccata aventi la stessa cultura, PASCOLO |
| 29253  | TERRENI AGRICOLI   | 1.2.2.02.13.01.001  | Indisponibile  | 149    | 13         | 360           | PG        | ASSISI |          | No                            | 10/07/1975           | TRASFERIMENTO A TITOLO GRATUITO | Valore catastale   | 42,25  | 42,25  | AGENZIA FORESTALE REGIONALE |   |
| 29254  | TERRENI AGRICOLI   | 1.2.2.02.13.01.001  | Indisponibile  | 149    | 14         | 2.860         | PG        | ASSISI |          | No                            | 10/07/1975           | TRASFERIMENTO A TITOLO GRATUITO | Valore catastale   | 383,50   | 383,50   | AGENZIA FORESTALE REGIONALE |   |
| 29255  | TERRENI AGRICOLI   | 1.2.2.02.13.01.001  | Indisponibile  | 149    | 15         | 170.200       | PG        | ASSISI |          | No                            | 10/07/1975           | TRASFERIMENTO A TITOLO GRATUITO | Valore catastale   | 9.986,63   | 9.986,63   | AGENZIA FORESTALE REGIONALE |   |
| 29256  | TERRENI AGRICOLI   | 1.2.2.02.13.01.001  | Indisponibile  | 149    | 16         | 1.960         | PG        | ASSISI |          | No                            | 10/07/1975           | TRASFERIMENTO A TITOLO GRATUITO | Valore catastale   | 230,75   | 230,75   | AGENZIA FORESTALE REGIONALE |   |
| 29257  | TERRENI AGRICOLI   | 1.2.2.02.13.01.001  | Indisponibile  | 149    | 17         | 20.340        | PG        | ASSISI |          | No                            | 10/07/1975           | TRASFERIMENTO A TITOLO GRATUITO | Valore catastale   | 7.681,38   | 7.681,38   | AGENZIA FORESTALE REGIONALE |   |
| 29258  | TERRENI AGRICOLI   | 1.2.2.02.13.01.001  | Indisponibile  | 149    | 18         | 26.052        | PG        | ASSISI |          | No                            | 10/07/1975           | TRASFERIMENTO A TITOLO GRATUITO | Valore catastale   | 1.530,75   | 1.530,75   | AGENZIA FORESTALE REGIONALE |   |
| 29259  | TERRENI AGRICOLI   | 1.2.2.02.13.01.001  | Indisponibile  | 149    | 19         | 9.680         | PG        | ASSISI |          | No                            | 10/07/1975           | TRASFERIMENTO A TITOLO GRATUITO | Valore catastale   | 1.137,50   | 1.137,50   | AGENZIA FORESTALE REGIONALE |   |
| 29260  | TERRENI AGRICOLI   | 1.2.2.02.13.01.001  | Indisponibile  | 149    | 20         | 6.840         | PG        | ASSISI |          | No                            | 10/07/1975           | TRASFERIMENTO A TITOLO GRATUITO | Valore catastale   | 3.157,38   | 3.157,38   | AGENZIA FORESTALE REGIONALE |   |

**PATRIMONIO IMMOBILIARE REGIONE UMBRIA**  
**Prospetto Terreni al 31/12/2017**

| Numero identificativo (da sistema informativo) | Classificazione secondo il piano dei conti dello Stato Patrimoniale in base al D.lgs. 118/2011 (descrizione) | Classificazione secondo il piano dei conti dello Stato Patrimoniale in base al D.lgs. 118/2011 (Codice) | Classificazione ai sensi del codice civile (denominato disponibile, indisponibile) | Foglio | Particella | Superficie mq | Provincia | Comune | Località | Bene soggetto ad ammortamento | Data di acquisizione | Modalità di acquisizione        | Criterio di valutazione secondo i principi del D.lgs. 118/2011 | Valore dell'immobile secondo i principi del D.lgs. 118/2011 al 31/12/2017 (euro) | Valore dell'immobile secondo i principi del D.lgs. 118/2011 al 31/12/2016 (euro) | Ente Gestore                | Note  |
|--|--|---|--|--------|------------|---------------|-----------|--------|----------|-------------------------------|----------------------|---------------------------------|--|--|--|-----------------------------|---|
| 29261  | TERRENI AGRICOLI   | 1.2.2.02.13.01.001  | Indisponibile  | 149    | 21         | 89.210        | PG        | ASSISI |          | No                            | 10/07/1975           | TRASFERIMENTO A TITOLO GRATUITO | Valore catastale   | 5.240,63   | 5.240,63   | AGENZIA FORESTALE REGIONALE |   |
| 29262  | TERRENI AGRICOLI   | 1.2.2.02.13.01.001  | Indisponibile  | 149    | 22         | 59.465        | PG        | ASSISI |          | No                            | 10/07/1975           | TRASFERIMENTO A TITOLO GRATUITO | Valore catastale   | 3.495,38   | 3.495,38   | AGENZIA FORESTALE REGIONALE |   |
| 29263  | TERRENI AGRICOLI   | 1.2.2.02.13.01.001  | Indisponibile  | 149    | 23         | 12.960        | PG        | ASSISI |          | No                            | 10/07/1975           | TRASFERIMENTO A TITOLO GRATUITO | Valore catastale   | 1.196,00   | 1.196,00   | AGENZIA FORESTALE REGIONALE |   |
| 29264  | TERRENI AGRICOLI   | 1.2.2.02.13.01.001  | Indisponibile  | 149    | 24         | 6.860         | PG        | ASSISI |          | No                            | 10/07/1975           | TRASFERIMENTO A TITOLO GRATUITO | Valore catastale   | 924,63   | 924,63   | AGENZIA FORESTALE REGIONALE |   |
| 29265  | TERRENI AGRICOLI   | 1.2.2.02.13.01.001  | Indisponibile  | 149    | 25         | 2.980         | PG        | ASSISI |          | No                            | 10/07/1975           | TRASFERIMENTO A TITOLO GRATUITO | Valore catastale   | 175,50   | 175,50   | AGENZIA FORESTALE REGIONALE |   |
| 29266  | TERRENI AGRICOLI   | 1.2.2.02.13.01.001  | Indisponibile  | 149    | 26         | 4.200         | PG        | ASSISI |          | No                            | 10/07/1975           | TRASFERIMENTO A TITOLO GRATUITO | Valore catastale   | 247,00   | 247,00   | AGENZIA FORESTALE REGIONALE |   |
| 29267  | TERRENI AGRICOLI   | 1.2.2.02.13.01.001  | Indisponibile  | 149    | 29         | 6.930         | PG        | ASSISI |          | No                            | 10/07/1975           | TRASFERIMENTO A TITOLO GRATUITO | Valore catastale   | 1.157,00   | 1.157,00   | AGENZIA FORESTALE REGIONALE |   |
| 29268  | TERRENI AGRICOLI   | 1.2.2.02.13.01.001  | Indisponibile  | 149    | 30         | 36.980        | PG        | ASSISI |          | No                            | 10/07/1975           | TRASFERIMENTO A TITOLO GRATUITO | Valore catastale   | 2.166,13   | 2.166,13   | AGENZIA FORESTALE REGIONALE |   |
| 29269  | TERRENI AGRICOLI   | 1.2.2.02.13.01.001  | Indisponibile  | 149    | 32         | 32.858        | PG        | ASSISI |          | No                            | 10/07/1975           | TRASFERIMENTO A TITOLO GRATUITO | Valore catastale   | 1.378,00   | 1.378,00   | AGENZIA FORESTALE REGIONALE |   |
| 29270  | TERRENI AGRICOLI   | 1.2.2.02.13.01.001  | Indisponibile  | 149    | 35         | 29.190        | PG        | ASSISI |          | No                            | 10/07/1975           | TRASFERIMENTO A TITOLO GRATUITO | Valore catastale   | 1.714,38   | 1.714,38   | AGENZIA FORESTALE REGIONALE |   |
| 29271  | TERRENI AGRICOLI   | 1.2.2.02.13.01.001  | Indisponibile  | 149    | 38         | 6.800         | PG        | ASSISI |          | No                            | 10/07/1975           | TRASFERIMENTO A TITOLO GRATUITO | Valore catastale   | 399,75   | 399,75   | AGENZIA FORESTALE REGIONALE |   |
| 29272  | TERRENI AGRICOLI   | 1.2.2.02.13.01.001  | Indisponibile  | 149    | 45         | 10.850        | PG        | ASSISI |          | No                            | 10/07/1975           | TRASFERIMENTO A TITOLO GRATUITO | Valore catastale   | 1.457,63   | 1.457,63   | AGENZIA FORESTALE REGIONALE |   |
| 29273  | TERRENI AGRICOLI   | 1.2.2.02.13.01.001  | Indisponibile  | 149    | 51         | 61.990        | PG        | ASSISI |          | No                            | 10/07/1975           | TRASFERIMENTO A TITOLO GRATUITO | Valore catastale   | 23.411,38  | 23.411,38  | AGENZIA FORESTALE REGIONALE |   |
| 29274  | TERRENI AGRICOLI   | 1.2.2.02.13.01.001  | Indisponibile  | 150    | 1          | 410           | PG        | ASSISI |          | No                            | 10/07/1975           | TRASFERIMENTO A TITOLO GRATUITO | Valore catastale   | 24,38  | 24,38  | AGENZIA FORESTALE REGIONALE |   |
| 29275  | TERRENI AGRICOLI   | 1.2.2.02.13.01.001  | Indisponibile  | 150    | 2          | 1.390         | PG        | ASSISI |          | No                            | 10/07/1975           | TRASFERIMENTO A TITOLO GRATUITO | Valore catastale   | 216,13   | 216,13   | AGENZIA FORESTALE REGIONALE |   |
| 29276  | TERRENI AGRICOLI   | 1.2.2.02.13.01.001  | Indisponibile  | 150    | 3          | 1.910         | PG        | ASSISI |          | No                            | 10/07/1975           | TRASFERIMENTO A TITOLO GRATUITO | Valore catastale   | 112,13   | 112,13   | AGENZIA FORESTALE REGIONALE |   |
| 29277  | TERRENI AGRICOLI   | 1.2.2.02.13.01.001  | Indisponibile  | 150    | 4          | 10.980        | PG        | ASSISI |          | No                            | 10/07/1975           | TRASFERIMENTO A TITOLO GRATUITO | Valore catastale   | 461,50   | 461,50   | AGENZIA FORESTALE REGIONALE |   |
| 29278  | TERRENI AGRICOLI   | 1.2.2.02.13.01.001  | Indisponibile  | 150    | 5          | 11.343        | PG        | ASSISI |          | No                            | 10/07/1975           | TRASFERIMENTO A TITOLO GRATUITO | Valore catastale   | 656,38   | 656,38   | AGENZIA FORESTALE REGIONALE |   |
| 29279  | TERRENI AGRICOLI   | 1.2.2.02.13.01.001  | Indisponibile  | 150    | 6          | 137.970       | PG        | ASSISI |          | No                            | 10/07/1975           | TRASFERIMENTO A TITOLO GRATUITO | Valore catastale   | 5.789,88   | 5.789,88   | AGENZIA FORESTALE REGIONALE |   |
| 29280  | TERRENI AGRICOLI   | 1.2.2.02.13.01.001  | Indisponibile  | 150    | 7          | 2.560         | PG        | ASSISI |          | No                            | 10/07/1975           | TRASFERIMENTO A TITOLO GRATUITO | Valore catastale   | 193,38   | 193,38   | AGENZIA FORESTALE REGIONALE |   |
| 29281  | TERRENI AGRICOLI   | 1.2.2.02.13.01.001  | Indisponibile  | 150    | 8          | 270           | PG        | ASSISI |          | No                            | 10/07/1975           | TRASFERIMENTO A TITOLO GRATUITO | Valore catastale   | 18,14  | 0,00   | AGENZIA FORESTALE REGIONALE | Il valore è stato determinato applicando il valore del P.D. della particella immobiliare al valore catastale F.I.C.C.C.O. |
| 29282  | TERRENI AGRICOLI   | 1.2.2.02.13.01.001  | Indisponibile  | 150    | 10         | 2.330         | PG        | ASSISI |          | No                            | 10/07/1975           | TRASFERIMENTO A TITOLO GRATUITO | Valore catastale   | 372,13   | 372,13   | AGENZIA FORESTALE REGIONALE |   |
| 29283  | TERRENI AGRICOLI   | 1.2.2.02.13.01.001  | Indisponibile  | 150    | 11         | 22.280        | PG        | ASSISI |          | No                            | 10/07/1975           | TRASFERIMENTO A TITOLO GRATUITO | Valore catastale   | 1.496,63   | 1.496,63   | AGENZIA FORESTALE REGIONALE |   |
| 29284  | TERRENI AGRICOLI   | 1.2.2.02.13.01.001  | Indisponibile  | 150    | 12         | 8.260         | PG        | ASSISI |          | No                            | 10/07/1975           | TRASFERIMENTO A TITOLO GRATUITO | Valore catastale   | 3.120,00   | 3.120,00   | AGENZIA FORESTALE REGIONALE |   |
| 29285  | TERRENI AGRICOLI   | 1.2.2.02.13.01.001  | Indisponibile  | 150    | 13         | 1.110         | PG        | ASSISI |          | No                            | 10/07/1975           | TRASFERIMENTO A TITOLO GRATUITO | Valore catastale   | 84,50  | 84,50  | AGENZIA FORESTALE REGIONALE |   |
| 29286  | TERRENI AGRICOLI   | 1.2.2.02.13.01.001  | Indisponibile  | 150    | 14         | 7.662         | PG        | ASSISI |          | No                            | 10/07/1975           | TRASFERIMENTO A TITOLO GRATUITO | Valore catastale   | 2.679,63   | 2.679,63   | AGENZIA FORESTALE REGIONALE |   |
| 29287  | TERRENI AGRICOLI   | 1.2.2.02.13.01.001  | Indisponibile  | 150    | 15         | 41.720        | PG        | ASSISI |          | No                            | 10/07/1975           | TRASFERIMENTO A TITOLO GRATUITO | Valore catastale   | 2.450,50   | 2.450,50   | AGENZIA FORESTALE REGIONALE |   |
| 29288  | TERRENI AGRICOLI   | 1.2.2.02.13.01.001  | Indisponibile  | 150    | 16         | 76.820        | PG        | ASSISI |          | No                            | 10/07/1975           | TRASFERIMENTO A TITOLO GRATUITO | Valore catastale   | 4.512,63   | 4.512,63   | AGENZIA FORESTALE REGIONALE |   |
| 29289  | TERRENI AGRICOLI   | 1.2.2.02.13.01.001  | Indisponibile  | 150    | 17         | 14.360        | PG        | ASSISI |          | No                            | 10/07/1975           | TRASFERIMENTO A TITOLO GRATUITO | Valore catastale   | 602,88   | 602,88   | AGENZIA FORESTALE REGIONALE |   |
| 29290  | TERRENI AGRICOLI   | 1.2.2.02.13.01.001  | Indisponibile  | 150    | 18         | 14.940        | PG        | ASSISI |          | No                            | 10/07/1975           | TRASFERIMENTO A TITOLO GRATUITO | Valore catastale   | 5.633,88   | 5.633,88   | AGENZIA FORESTALE REGIONALE |   |
| 29291  | TERRENI AGRICOLI   | 1.2.2.02.13.01.001  | Indisponibile  | 150    | 19         | 2.390         | PG        | ASSISI |          | No                            | 10/07/1975           | TRASFERIMENTO A TITOLO GRATUITO | Valore catastale   | 1.023,75   | 1.023,75   | AGENZIA FORESTALE REGIONALE |   |
| 29292  | TERRENI AGRICOLI   | 1.2.2.02.13.01.001  | Indisponibile  | 150    | 20         | 1.910         | PG        | ASSISI |          | No                            | 10/07/1975           | TRASFERIMENTO A TITOLO GRATUITO | Valore catastale   | 303,88   | 303,88   | AGENZIA FORESTALE REGIONALE |   |
| 29293  | TERRENI AGRICOLI   | 1.2.2.02.13.01.001  | Indisponibile  | 150    | 21         | 710           | PG        | ASSISI |          | No                            | 10/07/1975           | TRASFERIMENTO A TITOLO GRATUITO | Valore catastale   | 113,75   | 113,75   | AGENZIA FORESTALE REGIONALE |   |

**PATRIMONIO IMMOBILIARE REGIONE UMBRIA**  
**Prospetto Terreni al 31/12/2017**

| Numero identificativo (da sistema informativo) | Classificazione secondo il piano dei conti dello Stato Patrimoniale in base al D.lgs. 118/2011 (descrizione) | Classificazione secondo il piano dei conti dello Stato Patrimoniale in base al D.lgs. 118/2011 (Codice) | Classificazione ai sensi del codice civile (denominato disponibile, indisponibile) | Foglio | Particella | Superficie mq | Provincia | Comune | Località | Bene soggetto ad ammortamento | Data di acquisizione | Modalità di acquisizione        | Criterio di valutazione secondo i principi del D.lgs. 118/2011 | Valore dell'immobile secondo i principi del D.lgs. 118/2011 al 31/12/2017 (euro) | Valore dell'immobile secondo i principi del D.lgs. 118/2011 al 31/12/2016 (euro) | Eme Gestore                 | Note |
|--|--|---|--|--------|------------|---------------|-----------|--------|----------|-------------------------------|----------------------|---------------------------------|--|--|--|-----------------------------|------|
| 29294  | TERRENI AGRICOLI   | 1.2.2.02.13.01.001  | Indisponibile  | 150    | 22         | 1.000         | PG        | ASSISI |          | No                            | 10/07/1975           | TRASFERIMENTO A TITOLO GRATUITO | Valore catastale   | 484,25   | 484,25   | AGENZIA FORESTALE REGIONALE |      |
| 29295  | TERRENI AGRICOLI   | 1.2.2.02.13.01.001  | Indisponibile  | 150    | 23         | 19.820        | PG        | ASSISI |          | No                            | 10/07/1975           | TRASFERIMENTO A TITOLO GRATUITO | Valore catastale   | 2.994,88   | 2.994,88   | AGENZIA FORESTALE REGIONALE |      |
| 29296  | TERRENI AGRICOLI   | 1.2.2.02.13.01.001  | Indisponibile  | 150    | 24         | 170           | PG        | ASSISI |          | No                            | 10/07/1975           | TRASFERIMENTO A TITOLO GRATUITO | Valore catastale   | 86,13  | 86,13  | AGENZIA FORESTALE REGIONALE |      |
| 29297  | TERRENI AGRICOLI   | 1.2.2.02.13.01.001  | Indisponibile  | 150    | 25         | 1.180         | PG        | ASSISI |          | No                            | 10/07/1975           | TRASFERIMENTO A TITOLO GRATUITO | Valore catastale   | 188,50   | 188,50   | AGENZIA FORESTALE REGIONALE |      |
| 29298  | TERRENI AGRICOLI   | 1.2.2.02.13.01.001  | Indisponibile  | 150    | 26         | 640           | PG        | ASSISI |          | No                            | 10/07/1975           | TRASFERIMENTO A TITOLO GRATUITO | Valore catastale   | 48,75  | 48,75  | AGENZIA FORESTALE REGIONALE |      |
| 29299  | TERRENI AGRICOLI   | 1.2.2.02.13.01.001  | Indisponibile  | 150    | 27         | 480           | PG        | ASSISI |          | No                            | 10/07/1975           | TRASFERIMENTO A TITOLO GRATUITO | Valore catastale   | 65,00  | 65,00  | AGENZIA FORESTALE REGIONALE |      |
| 29300  | TERRENI AGRICOLI   | 1.2.2.02.13.01.001  | Indisponibile  | 150    | 28         | 1.222         | PG        | ASSISI |          | No                            | 10/07/1975           | TRASFERIMENTO A TITOLO GRATUITO | Valore catastale   | 92,63  | 92,63  | AGENZIA FORESTALE REGIONALE |      |
| 29301  | TERRENI AGRICOLI   | 1.2.2.02.13.01.001  | Indisponibile  | 150    | 29         | 1.080         | PG        | ASSISI |          | No                            | 10/07/1975           | TRASFERIMENTO A TITOLO GRATUITO | Valore catastale   | 126,75   | 126,75   | AGENZIA FORESTALE REGIONALE |      |
| 29302  | TERRENI AGRICOLI   | 1.2.2.02.13.01.001  | Indisponibile  | 150    | 33         | 120           | PG        | ASSISI |          | No                            | 10/07/1975           | TRASFERIMENTO A TITOLO GRATUITO | Valore catastale   | 14,63  | 14,63  | AGENZIA FORESTALE REGIONALE |      |
| 29303  | TERRENI AGRICOLI   | 1.2.2.02.13.01.001  | Indisponibile  | 150    | 34         | 44            | PG        | ASSISI |          | No                            | 10/07/1975           | TRASFERIMENTO A TITOLO GRATUITO | Valore catastale   | 6,50   | 6,50   | AGENZIA FORESTALE REGIONALE |      |
| 29304  | TERRENI AGRICOLI   | 1.2.2.02.13.01.001  | Indisponibile  | 150    | 35         | 80            | PG        | ASSISI |          | No                            | 10/07/1975           | TRASFERIMENTO A TITOLO GRATUITO | Valore catastale   | 39,00  | 39,00  | AGENZIA FORESTALE REGIONALE |      |
| 29305  | TERRENI AGRICOLI   | 1.2.2.02.13.01.001  | Indisponibile  | 150    | 36         | 6.070         | PG        | ASSISI |          | No                            | 10/07/1975           | TRASFERIMENTO A TITOLO GRATUITO | Valore catastale   | 966,50   | 966,50   | AGENZIA FORESTALE REGIONALE |      |
| 29306  | TERRENI AGRICOLI   | 1.2.2.02.13.01.001  | Indisponibile  | 150    | 37         | 2.420         | PG        | ASSISI |          | No                            | 10/07/1975           | TRASFERIMENTO A TITOLO GRATUITO | Valore catastale   | 385,13   | 385,13   | AGENZIA FORESTALE REGIONALE |      |
| 29307  | TERRENI AGRICOLI   | 1.2.2.02.13.01.001  | Indisponibile  | 150    | 38         | 4.420         | PG        | ASSISI |          | No                            | 10/07/1975           | TRASFERIMENTO A TITOLO GRATUITO | Valore catastale   | 260,00   | 260,00   | AGENZIA FORESTALE REGIONALE |      |
| 29308  | TERRENI AGRICOLI   | 1.2.2.02.13.01.001  | Indisponibile  | 150    | 39         | 34.948        | PG        | ASSISI |          | No                            | 10/07/1975           | TRASFERIMENTO A TITOLO GRATUITO | Valore catastale   | 1.465,75   | 1.465,75   | AGENZIA FORESTALE REGIONALE |      |
| 29309  | TERRENI AGRICOLI   | 1.2.2.02.13.01.001  | Indisponibile  | 150    | 40         | 48            | PG        | ASSISI |          | No                            | 10/07/1975           | TRASFERIMENTO A TITOLO GRATUITO | Valore catastale   | 4,88   | 4,88   | AGENZIA FORESTALE REGIONALE |      |
| 29310  | TERRENI AGRICOLI   | 1.2.2.02.13.01.001  | Indisponibile  | 150    | 43         | 770           | PG        | ASSISI |          | No                            | 10/07/1975           | TRASFERIMENTO A TITOLO GRATUITO | Valore catastale   | 71,50  | 71,50  | AGENZIA FORESTALE REGIONALE |      |
| 29311  | TERRENI AGRICOLI   | 1.2.2.02.13.01.001  | Indisponibile  | 150    | 48         | 1.250         | PG        | ASSISI |          | No                            | 10/07/1975           | TRASFERIMENTO A TITOLO GRATUITO | Valore catastale   | 73,13  | 73,13  | AGENZIA FORESTALE REGIONALE |      |
| 29312  | TERRENI AGRICOLI   | 1.2.2.02.13.01.001  | Indisponibile  | 150    | 52         | 100           | PG        | ASSISI |          | No                            | 10/07/1975           | TRASFERIMENTO A TITOLO GRATUITO | Valore catastale   | 6,50   | 6,50   | AGENZIA FORESTALE REGIONALE |      |
| 29313  | TERRENI AGRICOLI   | 1.2.2.02.13.01.001  | Indisponibile  | 150    | 53         | 3.050         | PG        | ASSISI |          | No                            | 10/07/1975           | TRASFERIMENTO A TITOLO GRATUITO | Valore catastale   | 178,75   | 178,75   | AGENZIA FORESTALE REGIONALE |      |
| 29314  | TERRENI AGRICOLI   | 1.2.2.02.13.01.001  | Indisponibile  | 150    | 75         | 15.614        | PG        | ASSISI |          | No                            | 10/07/1975           | TRASFERIMENTO A TITOLO GRATUITO | Valore catastale   | 1.431,63   | 1.431,63   | AGENZIA FORESTALE REGIONALE |      |
| 29315  | TERRENI AGRICOLI   | 1.2.2.02.13.01.001  | Indisponibile  | 150    | 76         | 1.250         | PG        | ASSISI |          | No                            | 10/07/1975           | TRASFERIMENTO A TITOLO GRATUITO | Valore catastale   | 198,25   | 198,25   | AGENZIA FORESTALE REGIONALE |      |
| 29316  | TERRENI AGRICOLI   | 1.2.2.02.13.01.001  | Indisponibile  | 150    | 77         | 49.940        | PG        | ASSISI |          | No                            | 10/07/1975           | TRASFERIMENTO A TITOLO GRATUITO | Valore catastale   | 2.933,13   | 2.933,13   | AGENZIA FORESTALE REGIONALE |      |
| 29317  | TERRENI AGRICOLI   | 1.2.2.02.13.01.001  | Indisponibile  | 150    | 79         | 80.905        | PG        | ASSISI |          | No                            | 10/07/1975           | TRASFERIMENTO A TITOLO GRATUITO | Valore catastale   | 4.728,75   | 4.728,75   | AGENZIA FORESTALE REGIONALE |      |
| 29318  | TERRENI AGRICOLI   | 1.2.2.02.13.01.001  | Indisponibile  | 150    | 80         | 880           | PG        | ASSISI |          | No                            | 10/07/1975           | TRASFERIMENTO A TITOLO GRATUITO | Valore catastale   | 52,00  | 52,00  | AGENZIA FORESTALE REGIONALE |      |
| 29319  | TERRENI AGRICOLI   | 1.2.2.02.13.01.001  | Indisponibile  | 163    | 1          | 58.150        | PG        | ASSISI |          | No                            | 10/07/1975           | TRASFERIMENTO A TITOLO GRATUITO | Valore catastale   | 2.440,75   | 2.440,75   | AGENZIA FORESTALE REGIONALE |      |
| 29320  | TERRENI AGRICOLI   | 1.2.2.02.13.01.001  | Indisponibile  | 163    | 5          | 40.420        | PG        | ASSISI |          | No                            | 10/07/1975           | TRASFERIMENTO A TITOLO GRATUITO | Valore catastale   | 2.713,75   | 2.713,75   | AGENZIA FORESTALE REGIONALE |      |
| 29321  | TERRENI AGRICOLI   | 1.2.2.02.13.01.001  | Indisponibile  | 163    | 6          | 30.480        | PG        | ASSISI |          | No                            | 10/07/1975           | TRASFERIMENTO A TITOLO GRATUITO | Valore catastale   | 1.278,88   | 1.278,88   | AGENZIA FORESTALE REGIONALE |      |
| 29322  | TERRENI AGRICOLI   | 1.2.2.02.13.01.001  | Indisponibile  | 163    | 7          | 4.270         | PG        | ASSISI |          | No                            | 10/07/1975           | TRASFERIMENTO A TITOLO GRATUITO | Valore catastale   | 321,75   | 321,75   | AGENZIA FORESTALE REGIONALE |      |
| 29323  | TERRENI AGRICOLI   | 1.2.2.02.13.01.001  | Indisponibile  | 163    | 8          | 14.160        | PG        | ASSISI |          | No                            | 10/07/1975           | TRASFERIMENTO A TITOLO GRATUITO | Valore catastale   | 1.089,25   | 1.089,25   | AGENZIA FORESTALE REGIONALE |      |
| 29324  | TERRENI AGRICOLI   | 1.2.2.02.13.01.001  | Indisponibile  | 163    | 9          | 1.540         | PG        | ASSISI |          | No                            | 10/07/1975           | TRASFERIMENTO A TITOLO GRATUITO | Valore catastale   | 104,00   | 104,00   | AGENZIA FORESTALE REGIONALE |      |
| 29325  | TERRENI AGRICOLI   | 1.2.2.02.13.01.001  | Indisponibile  | 163    | 24         | 46.300        | PG        | ASSISI |          | No                            | 10/07/1975           | TRASFERIMENTO A TITOLO GRATUITO | Valore catastale   | 1.943,50   | 1.943,50   | AGENZIA FORESTALE REGIONALE |      |
| 29326  | TERRENI AGRICOLI   | 1.2.2.02.13.01.001  | Indisponibile  | 163    | 26         | 23.020        | PG        | ASSISI |          | No                            | 10/07/1975           | TRASFERIMENTO A TITOLO GRATUITO | Valore catastale   | 3.670,88   | 3.670,88   | AGENZIA FORESTALE REGIONALE |      |

**PATRIMONIO IMMOBILIARE REGIONE UMBRIA**  
**Prospetto Terreni al 31/12/2017**

| Numero identificativo (da sistema informativo) | Classificazione secondo il piano dei conti dello Stato Patrimoniale in base al D.lgs. 118/2011 (descrizione) | Classificazione secondo il piano dei conti dello Stato Patrimoniale in base al D.lgs. 118/2011 (Codice) | Classificazione ai sensi del codice civile (denominato disponibile, indisponibile) | Foglio | Particella | Superficie mq | Provincia | Comune | Località | Bene soggetto ad ammortamento | Data di acquisizione | Modalità di acquisizione        | Criterio di valutazione secondo i principi del D.lgs. 118/2011 | Valore dell'immobile secondo i principi del D.lgs. 118/2011 al 31/12/2017 (euro) | Valore dell'immobile secondo i principi del D.lgs. 118/2011 al 31/12/2016 (euro) | Ente Gestore                | Note |
|--|--|---|--|--------|------------|---------------|-----------|--------|----------|-------------------------------|----------------------|---------------------------------|--|--|--|-----------------------------|------|
| 29327  | TERRENI AGRICOLI   | 1.2.2.02.13.01.001  | Indisponibile  | 163    | 27         | 15.440        | PG        | ASSISI |          | No                            | 10/07/1975           | TRASFERIMENTO A TITOLO GRATUITO | Valore catastale   | 1.166,75   | 1.166,75   | AGENZIA FORESTALE REGIONALE |      |
| 29328  | TERRENI AGRICOLI   | 1.2.2.02.13.01.001  | Indisponibile  | 163    | 44         | 11.940        | PG        | ASSISI |          | No                            | 10/07/1975           | TRASFERIMENTO A TITOLO GRATUITO | Valore catastale   | 702,00   | 702,00   | AGENZIA FORESTALE REGIONALE |      |
| 29329  | TERRENI AGRICOLI   | 1.2.2.02.13.01.001  | Indisponibile  | 163    | 45         | 1.150         | PG        | ASSISI |          | No                            | 10/07/1975           | TRASFERIMENTO A TITOLO GRATUITO | Valore catastale   | 86,13  | 86,13  | AGENZIA FORESTALE REGIONALE |      |
| 29330  | TERRENI AGRICOLI   | 1.2.2.02.13.01.001  | Indisponibile  | 163    | 46         | 13.330        | PG        | ASSISI |          | No                            | 10/07/1975           | TRASFERIMENTO A TITOLO GRATUITO | Valore catastale   | 1.118,00   | 1.118,00   | AGENZIA FORESTALE REGIONALE |      |
| 29331  | TERRENI AGRICOLI   | 1.2.2.02.13.01.001  | Indisponibile  | 163    | 47         | 5.270         | PG        | ASSISI |          | No                            | 10/07/1975           | TRASFERIMENTO A TITOLO GRATUITO | Valore catastale   | 221,00   | 221,00   | AGENZIA FORESTALE REGIONALE |      |
| 29332  | TERRENI AGRICOLI   | 1.2.2.02.13.01.001  | Indisponibile  | 163    | 48         | 41.970        | PG        | ASSISI |          | No                            | 10/07/1975           | TRASFERIMENTO A TITOLO GRATUITO | Valore catastale   | 1.761,50   | 1.761,50   | AGENZIA FORESTALE REGIONALE |      |
| 29333  | TERRENI AGRICOLI   | 1.2.2.02.13.01.001  | Indisponibile  | 163    | 52         | 6.620         | PG        | ASSISI |          | No                            | 10/07/1975           | TRASFERIMENTO A TITOLO GRATUITO | Valore catastale   | 266,00   | 266,00   | AGENZIA FORESTALE REGIONALE |      |
| 29334  | TERRENI AGRICOLI   | 1.2.2.02.13.01.001  | Indisponibile  | 163    | 57         | 16.520        | PG        | ASSISI |          | No                            | 10/07/1975           | TRASFERIMENTO A TITOLO GRATUITO | Valore catastale   | 705,25   | 705,25   | AGENZIA FORESTALE REGIONALE |      |
| 29335  | TERRENI AGRICOLI   | 1.2.2.02.13.01.001  | Indisponibile  | 163    | 61         | 140           | PG        | ASSISI |          | No                            | 10/07/1975           | TRASFERIMENTO A TITOLO GRATUITO | Valore catastale   | 11,38  | 11,38  | AGENZIA FORESTALE REGIONALE |      |
| 29336  | TERRENI AGRICOLI   | 1.2.2.02.13.01.001  | Indisponibile  | 163    | 62         | 18.120        | PG        | ASSISI |          | No                            | 10/07/1975           | TRASFERIMENTO A TITOLO GRATUITO | Valore catastale   | 1.368,25   | 1.368,25   | AGENZIA FORESTALE REGIONALE |      |
| 29337  | TERRENI AGRICOLI   | 1.2.2.02.13.01.001  | Indisponibile  | 163    | 64         | 38.910        | PG        | ASSISI |          | No                            | 10/07/1975           | TRASFERIMENTO A TITOLO GRATUITO | Valore catastale   | 2.939,63   | 2.939,63   | AGENZIA FORESTALE REGIONALE |      |
| 29338  | TERRENI AGRICOLI   | 1.2.2.02.13.01.001  | Indisponibile  | 163    | 65         | 9.920         | PG        | ASSISI |          | No                            | 10/07/1975           | TRASFERIMENTO A TITOLO GRATUITO | Valore catastale   | 749,13   | 749,13   | AGENZIA FORESTALE REGIONALE |      |
| 29339  | TERRENI AGRICOLI   | 1.2.2.02.13.01.001  | Indisponibile  | 163    | 66         | 57.450        | PG        | ASSISI |          | No                            | 10/07/1975           | TRASFERIMENTO A TITOLO GRATUITO | Valore catastale   | 4.338,75   | 4.338,75   | AGENZIA FORESTALE REGIONALE |      |
| 29340  | TERRENI AGRICOLI   | 1.2.2.02.13.01.001  | Indisponibile  | 163    | 75         | 60            | PG        | ASSISI |          | No                            | 10/07/1975           | TRASFERIMENTO A TITOLO GRATUITO | Valore catastale   | 4,88   | 4,88   | AGENZIA FORESTALE REGIONALE |      |
| 29341  | TERRENI AGRICOLI   | 1.2.2.02.13.01.001  | Indisponibile  | 164    | 5          | 5.330         | PG        | ASSISI |          | No                            | 10/07/1975           | TRASFERIMENTO A TITOLO GRATUITO | Valore catastale   | 357,50   | 357,50   | AGENZIA FORESTALE REGIONALE |      |
| 29342  | TERRENI AGRICOLI   | 1.2.2.02.13.01.001  | Indisponibile  | 164    | 6          | 6.600         | PG        | ASSISI |          | No                            | 10/07/1975           | TRASFERIMENTO A TITOLO GRATUITO | Valore catastale   | 443,63   | 443,63   | AGENZIA FORESTALE REGIONALE |      |
| 29343  | TERRENI AGRICOLI   | 1.2.2.02.13.01.001  | Indisponibile  | 164    | 7          | 186.480       | PG        | ASSISI |          | No                            | 10/07/1975           | TRASFERIMENTO A TITOLO GRATUITO | Valore catastale   | 12.520,63  | 12.520,63  | AGENZIA FORESTALE REGIONALE |      |
| 29344  | TERRENI AGRICOLI   | 1.2.2.02.13.01.001  | Indisponibile  | 164    | 8          | 35.310        | PG        | ASSISI |          | No                            | 10/07/1975           | TRASFERIMENTO A TITOLO GRATUITO | Valore catastale   | 2.370,88   | 2.370,88   | AGENZIA FORESTALE REGIONALE |      |
| 29345  | TERRENI AGRICOLI   | 1.2.2.02.13.01.001  | Indisponibile  | 164    | 9          | 230           | PG        | ASSISI |          | No                            | 10/07/1975           | TRASFERIMENTO A TITOLO GRATUITO | Valore catastale   | 34,13  | 34,13  | AGENZIA FORESTALE REGIONALE |      |
| 29346  | TERRENI AGRICOLI   | 1.2.2.02.13.01.001  | Indisponibile  | 164    | 10         | 840           | PG        | ASSISI |          | No                            | 10/07/1975           | TRASFERIMENTO A TITOLO GRATUITO | Valore catastale   | 126,75   | 126,75   | AGENZIA FORESTALE REGIONALE |      |
| 29347  | TERRENI AGRICOLI   | 1.2.2.02.13.01.001  | Indisponibile  | 164    | 11         | 130           | PG        | ASSISI |          | No                            | 10/07/1975           | TRASFERIMENTO A TITOLO GRATUITO | Valore catastale   | 27,63  | 27,63  | AGENZIA FORESTALE REGIONALE |      |
| 29348  | TERRENI AGRICOLI   | 1.2.2.02.13.01.001  | Indisponibile  | 164    | 12         | 156.790       | PG        | ASSISI |          | No                            | 10/07/1975           | TRASFERIMENTO A TITOLO GRATUITO | Valore catastale   | 11.943,00  | 11.943,00  | AGENZIA FORESTALE REGIONALE |      |
| 29349  | TERRENI AGRICOLI   | 1.2.2.02.13.01.001  | Indisponibile  | 164    | 13         | 1.130         | PG        | ASSISI |          | No                            | 10/07/1975           | TRASFERIMENTO A TITOLO GRATUITO | Valore catastale   | 180,38   | 180,38   | AGENZIA FORESTALE REGIONALE |      |
| 29350  | TERRENI AGRICOLI   | 1.2.2.02.13.01.001  | Indisponibile  | 164    | 14         | 1.460         | PG        | ASSISI |          | No                            | 10/07/1975           | TRASFERIMENTO A TITOLO GRATUITO | Valore catastale   | 232,38   | 232,38   | AGENZIA FORESTALE REGIONALE |      |
| 29351  | TERRENI AGRICOLI   | 1.2.2.02.13.01.001  | Indisponibile  | 164    | 15         | 950           | PG        | ASSISI |          | No                            | 10/07/1975           | TRASFERIMENTO A TITOLO GRATUITO | Valore catastale   | 151,13   | 151,13   | AGENZIA FORESTALE REGIONALE |      |
| 29352  | TERRENI AGRICOLI   | 1.2.2.02.13.01.001  | Indisponibile  | 164    | 17         | 111.680       | PG        | ASSISI |          | No                            | 10/07/1975           | TRASFERIMENTO A TITOLO GRATUITO | Valore catastale   | 17.808,38  | 17.808,38  | AGENZIA FORESTALE REGIONALE |      |
| 29353  | TERRENI AGRICOLI   | 1.2.2.02.13.01.001  | Indisponibile  | 164    | 29         | 54.780        | PG        | ASSISI |          | No                            | 10/07/1975           | TRASFERIMENTO A TITOLO GRATUITO | Valore catastale   | 11.493,63  | 11.493,63  | AGENZIA FORESTALE REGIONALE |      |
| 29354  | TERRENI AGRICOLI   | 1.2.2.02.13.01.001  | Indisponibile  | 164    | 43         | 4.570         | PG        | ASSISI |          | No                            | 10/07/1975           | TRASFERIMENTO A TITOLO GRATUITO | Valore catastale   | 958,75   | 958,75   | AGENZIA FORESTALE REGIONALE |      |
| 29355  | TERRENI AGRICOLI   | 1.2.2.02.13.01.001  | Indisponibile  | 164    | 48         | 5.220         | PG        | ASSISI |          | No                            | 10/07/1975           | TRASFERIMENTO A TITOLO GRATUITO | Valore catastale   | 612,63   | 612,63   | AGENZIA FORESTALE REGIONALE |      |
| 29356  | TERRENI AGRICOLI   | 1.2.2.02.13.01.001  | Indisponibile  | 164    | 49         | 2.980         | PG        | ASSISI |          | No                            | 10/07/1975           | TRASFERIMENTO A TITOLO GRATUITO | Valore catastale   | 451,75   | 451,75   | AGENZIA FORESTALE REGIONALE |      |
| 29357  | TERRENI AGRICOLI   | 1.2.2.02.13.01.001  | Indisponibile  | 164    | 53         | 12.080        | PG        | ASSISI |          | No                            | 10/07/1975           | TRASFERIMENTO A TITOLO GRATUITO | Valore catastale   | 1.418,63   | 1.418,63   | AGENZIA FORESTALE REGIONALE |      |
| 29358  | TERRENI AGRICOLI   | 1.2.2.02.13.01.001  | Indisponibile  | 164    | 61         | 9.860         | PG        | ASSISI |          | No                            | 10/07/1975           | TRASFERIMENTO A TITOLO GRATUITO | Valore catastale   | 3.475,88   | 3.475,88   | AGENZIA FORESTALE REGIONALE |      |
| 29359  | TERRENI AGRICOLI   | 1.2.2.02.13.01.001  | Indisponibile  | 164    | 63         | 7.220         | PG        | ASSISI |          | No                            | 10/07/1975           | TRASFERIMENTO A TITOLO GRATUITO | Valore catastale   | 1.150,50   | 1.150,50   | AGENZIA FORESTALE REGIONALE |      |

**PATRIMONIO IMMOBILIARE REGIONE UMBRIA**  
**Prospetto Terreni al 31/12/2017**

| Numero identificativo (da sistema informativo) | Classificazione secondo il piano dei conti dello Stato Patrimoniale in base al D.lgs. 118/2011 (descrizione) | Classificazione secondo il piano dei conti dello Stato Patrimoniale in base al D.lgs. 118/2011 (Codice) | Classificazione ai sensi del codice civile (denominato disponibile, indisponibile) | Foglio | Particella | Superficie mq | Provincia | Comune | Località | Bene soggetto ad ammortamento | Data di acquisizione | Modalità di acquisizione        | Criterio di valutazione secondo i principi del D.lgs. 118/2011 | Valore dell'immobile secondo i principi del D.lgs. 118/2011 al 31/12/2017 (euro) | Valore dell'immobile secondo i principi del D.lgs. 118/2011 al 31/12/2016 (euro) | Ente Gestore                | Note |
|--|--|---|--|--------|------------|---------------|-----------|--------|----------|-------------------------------|----------------------|---------------------------------|--|--|--|-----------------------------|------|
| 29360  | TERRENI AGRICOLI   | 1.2.2.02.13.01.001  | Indisponibile  | 165    | 2          | 80.480        | PG        | ASSISI |          | No                            | 10/07/1975           | TRASFERIMENTO A TITOLO GRATUITO | Valore catastale   | 12.832,63  | 12.832,63  | AGENZIA FORESTALE REGIONALE |      |
| 29361  | TERRENI AGRICOLI   | 1.2.2.02.13.01.001  | Indisponibile  | 165    | 3          | 84.110        | PG        | ASSISI |          | No                            | 10/07/1975           | TRASFERIMENTO A TITOLO GRATUITO | Valore catastale   | 13.489,13  | 13.489,13  | AGENZIA FORESTALE REGIONALE |      |
| 29362  | TERRENI AGRICOLI   | 1.2.2.02.13.01.001  | Indisponibile  | 165    | 5          | 21.010        | PG        | ASSISI |          | No                            | 10/07/1975           | TRASFERIMENTO A TITOLO GRATUITO | Valore catastale   | 2.468,38   | 2.468,38   | AGENZIA FORESTALE REGIONALE |      |
| 29363  | TERRENI AGRICOLI   | 1.2.2.02.13.01.001  | Indisponibile  | 165    | 6          | 12.720        | PG        | ASSISI |          | No                            | 10/07/1975           | TRASFERIMENTO A TITOLO GRATUITO | Valore catastale   | 2.028,00   | 2.028,00   | AGENZIA FORESTALE REGIONALE |      |
| 29364  | TERRENI AGRICOLI   | 1.2.2.02.13.01.001  | Indisponibile  | 165    | 7          | 1.570         | PG        | ASSISI |          | No                            | 10/07/1975           | TRASFERIMENTO A TITOLO GRATUITO | Valore catastale   | 250,25   | 250,25   | AGENZIA FORESTALE REGIONALE |      |
| 29365  | TERRENI AGRICOLI   | 1.2.2.02.13.01.001  | Indisponibile  | 165    | 8          | 250.960       | PG        | ASSISI |          | No                            | 10/07/1975           | TRASFERIMENTO A TITOLO GRATUITO | Valore catastale   | 40.017,25  | 40.017,25  | AGENZIA FORESTALE REGIONALE |      |
| 29366  | TERRENI AGRICOLI   | 1.2.2.02.13.01.001  | Indisponibile  | 165    | 9          | 38.210        | PG        | ASSISI |          | No                            | 10/07/1975           | TRASFERIMENTO A TITOLO GRATUITO | Valore catastale   | 6.092,13   | 6.092,13   | AGENZIA FORESTALE REGIONALE |      |
| 29367  | TERRENI AGRICOLI   | 1.2.2.02.13.01.001  | Indisponibile  | 165    | 12         | 25.630        | PG        | ASSISI |          | No                            | 10/07/1975           | TRASFERIMENTO A TITOLO GRATUITO | Valore catastale   | 4.086,88   | 4.086,88   | AGENZIA FORESTALE REGIONALE |      |
| 29368  | TERRENI AGRICOLI   | 1.2.2.02.13.01.001  | Indisponibile  | 165    | 13         | 41.080        | PG        | ASSISI |          | No                            | 10/07/1975           | TRASFERIMENTO A TITOLO GRATUITO | Valore catastale   | 6.550,38   | 6.550,38   | AGENZIA FORESTALE REGIONALE |      |
| 29369  | TERRENI AGRICOLI   | 1.2.2.02.13.01.001  | Indisponibile  | 165    | 14         | 156.300       | PG        | ASSISI |          | No                            | 10/07/1975           | TRASFERIMENTO A TITOLO GRATUITO | Valore catastale   | 18.364,13  | 18.364,13  | AGENZIA FORESTALE REGIONALE |      |
| 29370  | TERRENI AGRICOLI   | 1.2.2.02.13.01.001  | Indisponibile  | 165    | 15         | 55.960        | PG        | ASSISI |          | No                            | 10/07/1975           | TRASFERIMENTO A TITOLO GRATUITO | Valore catastale   | 8.875,75   | 8.875,75   | AGENZIA FORESTALE REGIONALE |      |
| 29371  | TERRENI AGRICOLI   | 1.2.2.02.13.01.001  | Indisponibile  | 165    | 19         | 238.670       | PG        | ASSISI |          | No                            | 10/07/1975           | TRASFERIMENTO A TITOLO GRATUITO | Valore catastale   | 38.057,50  | 38.057,50  | AGENZIA FORESTALE REGIONALE |      |
| 29372  | TERRENI AGRICOLI   | 1.2.2.02.13.01.001  | Indisponibile  | 166    | 2          | 244.950       | PG        | ASSISI |          | No                            | 10/07/1975           | TRASFERIMENTO A TITOLO GRATUITO | Valore catastale   | 39.076,38  | 39.076,38  | AGENZIA FORESTALE REGIONALE |      |
| 29373  | TERRENI AGRICOLI   | 1.2.2.02.13.01.001  | Indisponibile  | 166    | 3          | 81.220        | PG        | ASSISI |          | No                            | 10/07/1975           | TRASFERIMENTO A TITOLO GRATUITO | Valore catastale   | 9.564,75   | 9.564,75   | AGENZIA FORESTALE REGIONALE |      |
| 29374  | TERRENI AGRICOLI   | 1.2.2.02.13.01.001  | Indisponibile  | 166    | 4          | 235.860       | PG        | ASSISI |          | No                            | 10/07/1975           | TRASFERIMENTO A TITOLO GRATUITO | Valore catastale   | 27.716,00  | 27.716,00  | AGENZIA FORESTALE REGIONALE |      |
| 29375  | TERRENI AGRICOLI   | 1.2.2.02.13.01.001  | Indisponibile  | 166    | 5          | 70.000        | PG        | ASSISI |          | No                            | 10/07/1975           | TRASFERIMENTO A TITOLO GRATUITO | Valore catastale   | 8.224,13   | 8.224,13   | AGENZIA FORESTALE REGIONALE |      |
| 29376  | TERRENI AGRICOLI   | 1.2.2.02.13.01.001  | Indisponibile  | 166    | 7          | 139.310       | PG        | ASSISI |          | No                            | 10/07/1975           | TRASFERIMENTO A TITOLO GRATUITO | Valore catastale   | 29.068,00  | 29.068,00  | AGENZIA FORESTALE REGIONALE |      |
| 29377  | TERRENI AGRICOLI   | 1.2.2.02.13.01.001  | Indisponibile  | 166    | 9          | 690           | PG        | ASSISI |          | No                            | 10/07/1975           | TRASFERIMENTO A TITOLO GRATUITO | Valore catastale   | 81,25  | 81,25  | AGENZIA FORESTALE REGIONALE |      |
| 29378  | TERRENI AGRICOLI   | 1.2.2.02.13.01.001  | Indisponibile  | 166    | 10         | 22.320        | PG        | ASSISI |          | No                            | 10/07/1975           | TRASFERIMENTO A TITOLO GRATUITO | Valore catastale   | 1.873,63   | 1.873,63   | AGENZIA FORESTALE REGIONALE |      |
| 29379  | TERRENI AGRICOLI   | 1.2.2.02.13.01.001  | Indisponibile  | 166    | 11         | 41.020        | PG        | ASSISI |          | No                            | 10/07/1975           | TRASFERIMENTO A TITOLO GRATUITO | Valore catastale   | 3.098,88   | 3.098,88   | AGENZIA FORESTALE REGIONALE |      |
| 29380  | TERRENI AGRICOLI   | 1.2.2.02.13.01.001  | Indisponibile  | 166    | 12         | 38.940        | PG        | ASSISI |          | No                            | 10/07/1975           | TRASFERIMENTO A TITOLO GRATUITO | Valore catastale   | 4.563,00   | 4.563,00   | AGENZIA FORESTALE REGIONALE |      |
| 29381  | TERRENI AGRICOLI   | 1.2.2.02.13.01.001  | Indisponibile  | 166    | 13         | 109.250       | PG        | ASSISI |          | No                            | 10/07/1975           | TRASFERIMENTO A TITOLO GRATUITO | Valore catastale   | 17.420,00  | 17.420,00  | AGENZIA FORESTALE REGIONALE |      |
| 29382  | TERRENI AGRICOLI   | 1.2.2.02.13.01.001  | Indisponibile  | 166    | 14         | 22.180        | PG        | ASSISI |          | No                            | 10/07/1975           | TRASFERIMENTO A TITOLO GRATUITO | Valore catastale   | 1.862,25   | 1.862,25   | AGENZIA FORESTALE REGIONALE |      |
| 29383  | TERRENI AGRICOLI   | 1.2.2.02.13.01.001  | Indisponibile  | 166    | 15         | 4.430         | PG        | ASSISI |          | No                            | 10/07/1975           | TRASFERIMENTO A TITOLO GRATUITO | Valore catastale   | 929,50   | 929,50   | AGENZIA FORESTALE REGIONALE |      |
| 29384  | TERRENI AGRICOLI   | 1.2.2.02.13.01.001  | Indisponibile  | 166    | 16         | 6.040         | PG        | ASSISI |          | No                            | 10/07/1975           | TRASFERIMENTO A TITOLO GRATUITO | Valore catastale   | 810,88   | 810,88   | AGENZIA FORESTALE REGIONALE |      |
| 29385  | TERRENI AGRICOLI   | 1.2.2.02.13.01.001  | Indisponibile  | 166    | 17         | 62            | PG        | ASSISI |          | No                            | 10/07/1975           | TRASFERIMENTO A TITOLO GRATUITO | Valore catastale   | 4,88   | 4,88   | AGENZIA FORESTALE REGIONALE |      |
| 29386  | TERRENI AGRICOLI   | 1.2.2.02.13.01.001  | Indisponibile  | 166    | 18         | 16.390        | PG        | ASSISI |          | No                            | 10/07/1975           | TRASFERIMENTO A TITOLO GRATUITO | Valore catastale   | 1.100,13   | 1.100,13   | AGENZIA FORESTALE REGIONALE |      |
| 29387  | TERRENI AGRICOLI   | 1.2.2.02.13.01.001  | Indisponibile  | 166    | 19         | 23.990        | PG        | ASSISI |          | No                            | 10/07/1975           | TRASFERIMENTO A TITOLO GRATUITO | Valore catastale   | 1.610,38   | 1.610,38   | AGENZIA FORESTALE REGIONALE |      |
| 29388  | TERRENI AGRICOLI   | 1.2.2.02.13.01.001  | Indisponibile  | 166    | 101        | 45.912        | PG        | ASSISI |          | No                            | 10/07/1975           | TRASFERIMENTO A TITOLO GRATUITO | Valore catastale   | 3.274,38   | 3.274,38   | AGENZIA FORESTALE REGIONALE |      |
| 29389  | TERRENI AGRICOLI   | 1.2.2.02.13.01.001  | Indisponibile  | 173    | 1          | 5.730         | PG        | ASSISI |          | No                            | 10/07/1975           | TRASFERIMENTO A TITOLO GRATUITO | Valore catastale   | 913,25   | 913,25   | AGENZIA FORESTALE REGIONALE |      |
| 29390  | TERRENI AGRICOLI   | 1.2.2.02.13.01.001  | Indisponibile  | 173    | 3          | 63.060        | PG        | ASSISI |          | No                            | 10/07/1975           | TRASFERIMENTO A TITOLO GRATUITO | Valore catastale   | 4.762,88   | 4.762,88   | AGENZIA FORESTALE REGIONALE |      |
| 29391  | TERRENI AGRICOLI   | 1.2.2.02.13.01.001  | Indisponibile  | 173    | 4          | 280           | PG        | ASSISI |          | No                            | 10/07/1975           | TRASFERIMENTO A TITOLO GRATUITO | Valore catastale   | 43,88  | 43,88  | AGENZIA FORESTALE REGIONALE |      |
| 29392  | TERRENI AGRICOLI   | 1.2.2.02.13.01.001  | Indisponibile  | 173    | 5          | 51.040        | PG        | ASSISI |          | No                            | 10/07/1975           | TRASFERIMENTO A TITOLO GRATUITO | Valore catastale   | 3.427,13   | 3.427,13   | AGENZIA FORESTALE REGIONALE |      |

**PATRIMONIO IMMOBILIARE REGIONE UMBRIA**  
**Prospetto Terreni al 31/12/2017**

| Numero identificativo (da sistema informativo) | Classificazione secondo il piano dei conti dello Stato Patrimoniale in base al D.lgs. 118/2011 (descrizione) | Classificazione secondo il piano dei conti dello Stato Patrimoniale in base al D.lgs. 118/2011 (Codice) | Classificazione ai sensi del codice civile (denominata disponibile, indisponibile) | Foglio | Particella | Superficie mq | Provincia | Comune | Località           | Bene soggetto ad ammortamento | Data di acquisizione | Modalità di acquisizione        | Criterio di valutazione secondo i principi del D.lgs. 118/2011 | Valore dell'immobile secondo i principi del D.lgs. 118/2011 al 31/12/2017 (euro) | Valore dell'immobile secondo i principi del D.lgs. 118/2011 al 31/12/2016 (euro) | Eme Gestore                 | Note  |
|--|--|---|--|--------|------------|---------------|-----------|--------|--------------------|-------------------------------|----------------------|---------------------------------|--|--|--|-----------------------------|---|
| 29383  | TERRENI AGRICOLI   | 1.2.2.02.13.01.001  | Indisponibile  | 173    | 6          | 2.860         | PG        | ASSISI |                    | No                            | 10/07/1975           | TRASFERIMENTO A TITOLO GRATUITO | Valore catastale   | 456,63   | 456,63   | AGENZIA FORESTALE REGIONALE |   |
| 29384  | TERRENI AGRICOLI   | 1.2.2.02.13.01.001  | Indisponibile  | 173    | 7          | 105.100       | PG        | ASSISI |                    | No                            | 10/07/1975           | TRASFERIMENTO A TITOLO GRATUITO | Valore catastale   | 7.938,13   | 7.938,13   | AGENZIA FORESTALE REGIONALE |   |
| 29385  | TERRENI AGRICOLI   | 1.2.2.02.13.01.001  | Indisponibile  | 173    | 8          | 6.910         | PG        | ASSISI |                    | No                            | 10/07/1975           | TRASFERIMENTO A TITOLO GRATUITO | Valore catastale   | 1.101,75   | 1.101,75   | AGENZIA FORESTALE REGIONALE |   |
| 29386  | TERRENI AGRICOLI   | 1.2.2.02.13.01.001  | Indisponibile  | 173    | 60         | 10.020        | PG        | ASSISI |                    | No                            | 10/07/1975           | TRASFERIMENTO A TITOLO GRATUITO | Valore catastale   | 1.693,25   | 1.693,25   | AGENZIA FORESTALE REGIONALE |   |
| 29387  | TERRENI AGRICOLI   | 1.2.2.02.13.01.001  | Indisponibile  | 173    | 80         | 89.390        | PG        | ASSISI |                    | No                            | 10/07/1975           | TRASFERIMENTO A TITOLO GRATUITO | Valore catastale   | 6.751,88   | 6.751,88   | AGENZIA FORESTALE REGIONALE |   |
| 29388  | TERRENI AGRICOLI   | 1.2.2.02.13.01.001  | Indisponibile  | 134    | 335        | 42            | PG        | ASSISI |                    | No                            | 10/07/1975           | TRASFERIMENTO A TITOLO GRATUITO | Valore catastale   | 3,25   | 3,25   | AGENZIA FORESTALE REGIONALE |   |
| 29389  | TERRENI AGRICOLI   | 1.2.2.02.13.01.001  | Indisponibile  | 135    | 334        | 70            | PG        | ASSISI |                    | No                            | 10/07/1975           | TRASFERIMENTO A TITOLO GRATUITO | Valore catastale   | 11,38  | 11,38  | AGENZIA FORESTALE REGIONALE |   |
| 29400  | TERRENI AGRICOLI   | 1.2.2.02.13.01.001  | Indisponibile  | 150    | 234        | 242           | PG        | ASSISI |                    | No                            | 10/07/1975           | TRASFERIMENTO A TITOLO GRATUITO | Valore catastale   | 17,88  | 17,88  | AGENZIA FORESTALE REGIONALE |   |
| 29401  | TERRENI AGRICOLI   | 1.2.2.02.13.01.001  | Indisponibile  | 150    | 235        | 165           | PG        | ASSISI |                    | No                            | 10/07/1975           | TRASFERIMENTO A TITOLO GRATUITO | Valore catastale   | 13,00  | 13,00  | AGENZIA FORESTALE REGIONALE |   |
| 29402  | TERRENI AGRICOLI   | 1.2.2.02.13.01.001  | Indisponibile  | 150    | 237        | 591           | PG        | ASSISI |                    | No                            | 10/07/1975           | TRASFERIMENTO A TITOLO GRATUITO | Valore catastale   | 34,13  | 34,13  | AGENZIA FORESTALE REGIONALE |   |
| 29403  | TERRENI AGRICOLI   | 1.2.2.02.13.01.001  | Indisponibile  | 150    | 240        | 459           | PG        | ASSISI |                    | No                            | 10/07/1975           | TRASFERIMENTO A TITOLO GRATUITO | Valore catastale   | 19,50  | 19,50  | AGENZIA FORESTALE REGIONALE |   |
| 29404  | TERRENI AGRICOLI   | 1.2.2.02.13.01.001  | Indisponibile  | 150    | 242        | 2.888         | PG        | ASSISI |                    | No                            | 10/07/1975           | TRASFERIMENTO A TITOLO GRATUITO | Valore catastale   | 248,63   | 248,63   | AGENZIA FORESTALE REGIONALE |   |
| 39647  | TERRENI AGRICOLI   | 1.2.2.02.13.01.001  | Indisponibile  | 170    | 633        | 6.724         | PG        | ASSISI |                    | No                            | 29/09/2001           | DEVOLUZIONE                     | Valore catastale   | 6.319,63   | 6.319,63   | REGIONE                     |   |
| 39649  | TERRENI AGRICOLI   | 1.2.2.02.13.01.001  | Indisponibile  | 170    | 635        | 1.253         | PG        | ASSISI |                    | No                            | 29/09/2001           | DEVOLUZIONE                     | Valore catastale   | 1.178,13   | 1.178,13   | REGIONE                     |   |
| 39650  | TERRENI AGRICOLI   | 1.2.2.02.13.01.001  | Indisponibile  | 170    | 636        | 1.469         | PG        | ASSISI |                    | No                            | 29/09/2001           | DEVOLUZIONE                     | Valore catastale   | 1.381,25   | 1.381,25   | REGIONE                     |   |
| 39651  | TERRENI AGRICOLI   | 1.2.2.02.13.01.001  | Indisponibile  | 170    | 637        | 326           | PG        | ASSISI |                    | No                            | 29/09/2001           | DEVOLUZIONE                     | Valore catastale   | 307,13   | 307,13   | REGIONE                     |   |
| 39652  | TERRENI AGRICOLI   | 1.2.2.02.13.01.001  | Indisponibile  | 170    | 638        | 3.610         | PG        | ASSISI |                    | No                            | 29/09/2001           | DEVOLUZIONE                     | Valore catastale   | 3.393,00   | 3.393,00   | REGIONE                     |   |
| 39654  | TERRENI AGRICOLI   | 1.2.2.02.13.01.001  | Indisponibile  | 170    | 640        | 917           | PG        | ASSISI |                    | No                            | 29/09/2001           | DEVOLUZIONE                     | Valore catastale   | 861,25   | 861,25   | REGIONE                     |   |
| 39656  | TERRENI AGRICOLI   | 1.2.2.02.13.01.001  | Indisponibile  | 171    | 954        | 42.157        | PG        | ASSISI |                    | No                            | 29/09/2001           | DEVOLUZIONE                     | Valore catastale   | 52.008,13  | 52.008,13  | REGIONE                     |   |
| 39657  | TERRENI AGRICOLI   | 1.2.2.02.13.01.001  | Indisponibile  | 171    | 955        | 77            | PG        | ASSISI |                    | No                            | 29/09/2001           | DEVOLUZIONE                     | Valore catastale   | 94,25  | 94,25  | REGIONE                     |   |
| 40507  | TERRENI AGRICOLI   | 1.2.2.02.13.01.001  | Indisponibile  | 66     | 2          | 1.240         | PG        | ASSISI | S.MARIA DI LIGNANO | No                            | 29/05/1980           | TRASFERIMENTO A TITOLO GRATUITO | Valore catastale   | 209,06   | 0,00   | AGENZIA FORESTALE REGIONALE | Il valore è stato determinato applicando l'articolo 12 del D.lgs. 118/2011 con il criterio del FISC |
| 40511  | TERRENI AGRICOLI   | 1.2.2.02.13.01.001  | Indisponibile  | 169    | 117        | 48            | PG        | ASSISI | IL CASTELLACCIO    | No                            | 29/09/2001           | DEVOLUZIONE                     | Valore catastale   | 47,13  | 47,13  | REGIONE                     |   |
| 40548  | TERRENI AGRICOLI   | 1.2.2.02.13.01.001  | Indisponibile  | 168    | 207        | 240           | PG        | ASSISI |                    | No                            | 29/09/2001           | DEVOLUZIONE                     | Valore catastale   | 154,38   | 154,38   | REGIONE                     |   |
| 40549  | TERRENI AGRICOLI   | 1.2.2.02.13.01.001  | Indisponibile  | 169    | 178        | 530           | PG        | ASSISI |                    | No                            | 29/09/2001           | DEVOLUZIONE                     | Valore catastale   | 342,88   | 342,88   | REGIONE                     |   |
| 40551  | TERRENI AGRICOLI   | 1.2.2.02.13.01.001  | Indisponibile  | 169    | 179        | 200           | PG        | ASSISI |                    | No                            | 29/09/2001           | DEVOLUZIONE                     | Valore catastale   | 130,00   | 130,00   | REGIONE                     |   |
| 40553  | TERRENI AGRICOLI   | 1.2.2.02.13.01.001  | Indisponibile  | 169    | 180        | 170           | PG        | ASSISI |                    | No                            | 29/09/2001           | DEVOLUZIONE                     | Valore catastale   | 110,50   | 110,50   | REGIONE                     |   |
| 40556  | TERRENI AGRICOLI   | 1.2.2.02.13.01.001  | Indisponibile  | 169    | 181        | 300           | PG        | ASSISI |                    | No                            | 29/09/2001           | DEVOLUZIONE                     | Valore catastale   | 193,38   | 193,38   | REGIONE                     |   |
| 40557  | TERRENI AGRICOLI   | 1.2.2.02.13.01.001  | Indisponibile  | 169    | 182        | 50            | PG        | ASSISI |                    | No                            | 29/09/2001           | DEVOLUZIONE                     | Valore catastale   | 47,13  | 47,13  | REGIONE                     |   |
| 40558  | TERRENI AGRICOLI   | 1.2.2.02.13.01.001  | Indisponibile  | 169    | 183        | 40            | PG        | ASSISI |                    | No                            | 29/09/2001           | DEVOLUZIONE                     | Valore catastale   | 39,00  | 39,00  | REGIONE                     |   |
| 40559  | TERRENI AGRICOLI   | 1.2.2.02.13.01.001  | Indisponibile  | 171    | 339        | 1.880         | PG        | ASSISI |                    | No                            | 29/09/2001           | DEVOLUZIONE                     | Valore catastale   | 1.815,13   | 1.815,13   | REGIONE                     |   |
| 40560  | TERRENI AGRICOLI   | 1.2.2.02.13.01.001  | Indisponibile  | 169    | 560        | 7.250         | PG        | ASSISI | S. ANTONIO         | No                            | 29/09/2001           | DEVOLUZIONE                     | Valore catastale   | 10.789,88  | 10.789,88  | REGIONE                     |   |
| 40561  | TERRENI AGRICOLI   | 1.2.2.02.13.01.001  | Indisponibile  | 169    | 561        | 19.360        | PG        | ASSISI |                    | No                            | 29/09/2001           | DEVOLUZIONE                     | Valore catastale   | 28.759,25  | 28.759,25  | REGIONE                     |   |
| 40562  | TERRENI AGRICOLI   | 1.2.2.02.13.01.001  | Indisponibile  | 66     | 375        | 28.712        | PG        | ASSISI |                    | No                            | 28/05/1980           | TRASFERIMENTO A TITOLO GRATUITO | Valore catastale   | 14.457,63  | 14.457,63  | AGENZIA FORESTALE REGIONALE |   |

**PATRIMONIO IMMOBILIARE REGIONE UMBRIA**  
**Prospetto Terreni al 31/12/2017**

| Numero identificativo (da sistema informativo) | Classificazione secondo il piano dei conti dello Stato Patrimoniale in base al D.lgs. 118/2011 (descrizione) | Classificazione secondo il piano dei conti dello Stato Patrimoniale in base al D.lgs. 118/2011 (Codice) | Classificazione ai sensi del codice civile (denominato disponibile, indisponibile) | Foglio | Particella | Superficie mq | Provincia | Comune            | Località        | Bene soggetto ad ammortamento | Data di acquisizione | Modalità di acquisizione        | Criterio di valutazione secondo i principi del D.lgs. 118/2011 | Valore dell'immobile secondo i principi del D.lgs. 118/2011 al 31/12/2017 (euro) | Valore dell'immobile secondo i principi del D.lgs. 118/2011 al 31/12/2016 (euro) | Ente Gestore                | Note  |
|--|--|---|--|--------|------------|---------------|-----------|-------------------|-----------------|-------------------------------|----------------------|---------------------------------|--|--|--|-----------------------------|---|
| 40564  | TERRENI AGRICOLI   | 1.2.2.02.13.01.001  | Indisponibile  | 66     | 377        | 17.835        | PG        | ASSISI            |                 | No                            | 28/05/1980           | TRASFERIMENTO A TITOLO GRATUITO | Valore catastale   | 9.620,00   | 9.620,00   | AGENZIA FORESTALE REGIONALE |   |
| 40567  | TERRENI AGRICOLI   | 1.2.2.02.13.01.001  | Indisponibile  | 45     | 356        | 16.445        | PG        | ASSISI            |                 | No                            | 28/05/1980           | TRASFERIMENTO A TITOLO GRATUITO | Valore catastale   | 8.971,63   | 8.971,63   | AGENZIA FORESTALE REGIONALE |   |
| 40572  | AL TRI TERRENI IN AC   | 1.2.2.02.13.99.999  | Indisponibile  | 135    | 159        | 2450          | PG        | ASSISI            |                 | No                            | 10/07/1975           | TRASFERIMENTO A TITOLO GRATUITO | Valore catastale   | 102,72   | 0,00   | AGENZIA FORESTALE REGIONALE | Il valore è stato determinato applicando il metodo del D.D. della partecella immobiliare presso la stessa coltura BOSCO CEDUO |
| 40577  | AL TRI TERRENI IN AC   | 1.2.2.02.13.99.999  | Indisponibile  | 83     | 101        | 5335          | PG        | ASSISI            |                 | No                            | 10/07/1975           | TRASFERIMENTO A TITOLO GRATUITO | Valore catastale   | 492,52   | 0,00   | AGENZIA FORESTALE REGIONALE | Il valore è stato determinato applicando il metodo del D.D. della partecella immobiliare presso la stessa coltura PASCOLO     |
| 24164  | TERRENI AGRICOLI   | 1.2.2.02.13.01.001  | Indisponibile  | 9      | 83         | 1.070         | PG        | BASTIA UMBRA      | Via Santa Lucia | No                            | 18/11/1975           | DEVOLUZIONE                     | Valore catastale   | 17,88  | 17,88  | REGIONE                     |   |
| 24205  | TERRENI AGRICOLI   | 1.2.2.02.13.01.001  | Indisponibile  | 14     | 22         | 25.700        | PG        | BEVAGNA           |                 | No                            | 03/12/2003           | DEVOLUZIONE                     | Valore catastale   | 12.078,63  | 12.078,63  | REGIONE                     |   |
| 24217  | TERRENI AGRICOLI   | 1.2.2.02.13.01.001  | Indisponibile  | 11     | 559        | 424           | PG        | CANNARA           |                 | No                            | 29/09/2001           | DEVOLUZIONE                     | Valore catastale   | 320,13   | 320,13   | REGIONE                     |   |
| 24216  | TERRENI AGRICOLI   | 1.2.2.02.13.01.001  | Indisponibile  | 11     | 558        | 191.226       | PG        | CANNARA           |                 | No                            | 29/09/2001           | DEVOLUZIONE                     | Valore catastale   | 144.436,50   | 62.581,75  | REGIONE                     |   |
| 24208  | TERRENI AGRICOLI   | 1.2.2.02.13.01.001  | Indisponibile  | 2      | 59         | 53.351        | PG        | CANNARA           |                 | No                            | 29/09/2001           | DEVOLUZIONE                     | Valore catastale   | 52.581,75  | 438,75   | REGIONE                     |   |
| 24209  | TERRENI AGRICOLI   | 1.2.2.02.13.01.001  | Indisponibile  | 2      | 90         | 600           | PG        | CANNARA           |                 | No                            | 29/09/2001           | DEVOLUZIONE                     | Valore catastale   | 438,75   | 144.436,50   | REGIONE                     |   |
| 24521  | TERRENI AGRICOLI   | 1.2.2.02.13.01.001  | Indisponibile  | 16     | 61         | 260           | PG        | CITERNA           |                 | No                            | 30/03/1982           | TRASFERIMENTO A TITOLO GRATUITO | Valore catastale   | 32,50  | 32,50  | AGENZIA FORESTALE REGIONALE |   |
| 24523  | TERRENI AGRICOLI   | 1.2.2.02.13.01.001  | Indisponibile  | 19     | 245        | 410           | PG        | CITERNA           |                 | No                            | 30/03/1982           | TRASFERIMENTO A TITOLO GRATUITO | Valore catastale   | 120,25   | 120,25   | AGENZIA FORESTALE REGIONALE |   |
| 24522  | TERRENI AGRICOLI   | 1.2.2.02.13.01.001  | Indisponibile  | 19     | 66         | 1.280         | PG        | CITERNA           |                 | No                            | 30/03/1982           | TRASFERIMENTO A TITOLO GRATUITO | Valore catastale   | 375,38   | 375,38   | AGENZIA FORESTALE REGIONALE |   |
| 25593  | TERRENI AGRICOLI   | 1.2.2.02.13.01.001  | Indisponibile  | 4      | 1          | 970           | PG        | CITTA DI CASTELLO |                 | No                            | 10/07/1975           | TRASFERIMENTO A TITOLO GRATUITO | Valore catastale   | 81,25  | 81,25  | AGENZIA FORESTALE REGIONALE |   |
| 25594  | TERRENI AGRICOLI   | 1.2.2.02.13.01.001  | Indisponibile  | 4      | 8          | 3.440         | PG        | CITTA DI CASTELLO |                 | No                            | 10/07/1975           | TRASFERIMENTO A TITOLO GRATUITO | Valore catastale   | 289,25   | 289,25   | AGENZIA FORESTALE REGIONALE |   |
| 25595  | TERRENI AGRICOLI   | 1.2.2.02.13.01.001  | Indisponibile  | 4      | 9          | 9.350         | PG        | CITTA DI CASTELLO |                 | No                            | 10/07/1975           | TRASFERIMENTO A TITOLO GRATUITO | Valore catastale   | 4.316,00   | 4.316,00   | AGENZIA FORESTALE REGIONALE |   |
| 25596  | TERRENI AGRICOLI   | 1.2.2.02.13.01.001  | Indisponibile  | 4      | 13         | 27.080        | PG        | CITTA DI CASTELLO |                 | No                            | 10/07/1975           | TRASFERIMENTO A TITOLO GRATUITO | Valore catastale   | 15.908,75  | 15.908,75  | AGENZIA FORESTALE REGIONALE |   |
| 25597  | TERRENI AGRICOLI   | 1.2.2.02.13.01.001  | Indisponibile  | 4      | 19         | 15.620        | PG        | CITTA DI CASTELLO |                 | No                            | 10/07/1975           | TRASFERIMENTO A TITOLO GRATUITO | Valore catastale   | 7.210,13   | 7.210,13   | AGENZIA FORESTALE REGIONALE |   |
| 25598  | TERRENI AGRICOLI   | 1.2.2.02.13.01.001  | Indisponibile  | 4      | 20         | 79.800        | PG        | CITTA DI CASTELLO |                 | No                            | 10/07/1975           | TRASFERIMENTO A TITOLO GRATUITO | Valore catastale   | 6.696,63   | 6.696,63   | AGENZIA FORESTALE REGIONALE |   |
| 25600  | TERRENI AGRICOLI   | 1.2.2.02.13.01.001  | Indisponibile  | 4      | 31         | 7.640         | PG        | CITTA DI CASTELLO |                 | No                            | 10/07/1975           | TRASFERIMENTO A TITOLO GRATUITO | Valore catastale   | 2.564,25   | 2.564,25   | AGENZIA FORESTALE REGIONALE |   |
| 25601  | TERRENI AGRICOLI   | 1.2.2.02.13.01.001  | Indisponibile  | 4      | 32         | 4.780         | PG        | CITTA DI CASTELLO |                 | No                            | 10/07/1975           | TRASFERIMENTO A TITOLO GRATUITO | Valore catastale   | 2.032,88   | 2.032,88   | AGENZIA FORESTALE REGIONALE |   |
| 25602  | TERRENI AGRICOLI   | 1.2.2.02.13.01.001  | Indisponibile  | 4      | 41         | 210           | PG        | CITTA DI CASTELLO |                 | No                            | 10/07/1975           | TRASFERIMENTO A TITOLO GRATUITO | Valore catastale   | 17,88  | 17,88  | AGENZIA FORESTALE REGIONALE |   |
| 25603  | TERRENI AGRICOLI   | 1.2.2.02.13.01.001  | Indisponibile  | 4      | 42         | 2.250         | PG        | CITTA DI CASTELLO |                 | No                            | 10/07/1975           | TRASFERIMENTO A TITOLO GRATUITO | Valore catastale   | 1.028,63   | 1.028,63   | AGENZIA FORESTALE REGIONALE |   |
| 25604  | TERRENI AGRICOLI   | 1.2.2.02.13.01.001  | Indisponibile  | 4      | 43         | 20.160        | PG        | CITTA DI CASTELLO |                 | No                            | 10/07/1975           | TRASFERIMENTO A TITOLO GRATUITO | Valore catastale   | 9.304,75   | 9.304,75   | AGENZIA FORESTALE REGIONALE |   |
| 25605  | TERRENI AGRICOLI   | 1.2.2.02.13.01.001  | Indisponibile  | 4      | 44         | 15.860        | PG        | CITTA DI CASTELLO |                 | No                            | 10/07/1975           | TRASFERIMENTO A TITOLO GRATUITO | Valore catastale   | 9.199,13   | 9.199,13   | AGENZIA FORESTALE REGIONALE |   |
| 25606  | TERRENI AGRICOLI   | 1.2.2.02.13.01.001  | Indisponibile  | 4      | 45         | 5.580         | PG        | CITTA DI CASTELLO |                 | No                            | 10/07/1975           | TRASFERIMENTO A TITOLO GRATUITO | Valore catastale   | 2.580,50   | 2.580,50   | AGENZIA FORESTALE REGIONALE |   |
| 25607  | TERRENI AGRICOLI   | 1.2.2.02.13.01.001  | Indisponibile  | 4      | 46         | 10.530        | PG        | CITTA DI CASTELLO |                 | No                            | 10/07/1975           | TRASFERIMENTO A TITOLO GRATUITO | Valore catastale   | 529,75   | 529,75   | AGENZIA FORESTALE REGIONALE |   |
| 25608  | TERRENI AGRICOLI   | 1.2.2.02.13.01.001  | Indisponibile  | 4      | 47         | 4.280         | PG        | CITTA DI CASTELLO |                 | No                            | 10/07/1975           | TRASFERIMENTO A TITOLO GRATUITO | Valore catastale   | 180,38   | 180,38   | AGENZIA FORESTALE REGIONALE |   |
| 25609  | TERRENI AGRICOLI   | 1.2.2.02.13.01.001  | Indisponibile  | 4      | 49         | 19.880        | PG        | CITTA DI CASTELLO |                 | No                            | 10/07/1975           | TRASFERIMENTO A TITOLO GRATUITO | Valore catastale   | 1.335,75   | 1.335,75   | AGENZIA FORESTALE REGIONALE |   |
| 25610  | TERRENI AGRICOLI   | 1.2.2.02.13.01.001  | Indisponibile  | 4      | 50         | 1.640         | PG        | CITTA DI CASTELLO |                 | No                            | 10/07/1975           | TRASFERIMENTO A TITOLO GRATUITO | Valore catastale   | 757,25   | 757,25   | AGENZIA FORESTALE REGIONALE |   |
| 25611  | TERRENI AGRICOLI   | 1.2.2.02.13.01.001  | Indisponibile  | 4      | 51         | 2.150         | PG        | CITTA DI CASTELLO |                 | No                            | 10/07/1975           | TRASFERIMENTO A TITOLO GRATUITO | Valore catastale   | 17,88  | 17,88  | AGENZIA FORESTALE REGIONALE |   |
| 25612  | TERRENI AGRICOLI   | 1.2.2.02.13.01.001  | Indisponibile  | 4      | 52         | 7.370         | PG        | CITTA DI CASTELLO |                 | No                            | 10/07/1975           | TRASFERIMENTO A TITOLO GRATUITO | Valore catastale   | 123,50   | 123,50   | AGENZIA FORESTALE REGIONALE |   |
| 25614  | TERRENI AGRICOLI   | 1.2.2.02.13.01.001  | Indisponibile  | 4      | 54         | 6.880         | PG        | CITTA DI CASTELLO |                 | No                            | 10/07/1975           | TRASFERIMENTO A TITOLO GRATUITO | Valore catastale   | 289,25   | 289,25   | AGENZIA FORESTALE REGIONALE |   |

**PATRIMONIO IMMOBILIARE REGIONE UMBRIA**  
**Prospetto Terreni al 31/12/2017**

| Numero identificativo (da sistema informativo) | Classificazione secondo il piano dei conti dello Stato Patrimoniale in base al D.lgs. 118/2011 (descrizione) | Classificazione secondo il piano dei conti dello Stato Patrimoniale in base al D.lgs. 118/2011 (Codice) | Classificazione ai sensi del codice civile (demaniale, disponibile, indisponibile) | Foglio | Particella | Superficie mq | Provincia | Comune             | Località | Bene soggetto ad ammortamento | Data di acquisizione | Modalità di acquisizione        | Criterio di valutazione secondo i principi del D.lgs. 118/2011 | Valore dell'immobile secondo i principi del D.lgs. 118/2011 al 31/12/2017 (euro) | Valore dell'immobile secondo i principi del D.lgs. 118/2011 al 31/12/2016 (euro) | Eme Gestore                 | Note                           |
|--|--|---|--|--------|------------|---------------|-----------|--------------------|----------|-------------------------------|----------------------|---------------------------------|--|--|--|-----------------------------|--------------------------------|
| 25615  | TERRENI AGRICOLI   | 1.2.2.02.13.01.001  | Indisponibile  | 4      | 55         | 11.270        | PG        | CITTA' DI CASTELLO |          | No                            | 10/07/1975           | TRASFERIMENTO A TITOLO GRATUITO | Valore catastale   | 1.693,25   | 1.693,25   | AGENZIA FORESTALE REGIONALE |                                |
| 25617  | TERRENI AGRICOLI   | 1.2.2.02.13.01.001  | Indisponibile  | 4      | 57         | 900           | PG        | CITTA' DI CASTELLO |          | No                            | 10/07/1975           | TRASFERIMENTO A TITOLO GRATUITO | Valore catastale   | 74,75  | 74,75  | AGENZIA FORESTALE REGIONALE |                                |
| 25618  | TERRENI AGRICOLI   | 1.2.2.02.13.01.001  | Indisponibile  | 4      | 59         | 3.500         | PG        | CITTA' DI CASTELLO |          | No                            | 10/07/1975           | TRASFERIMENTO A TITOLO GRATUITO | Valore catastale   | 1.174,88   | 1.174,88   | AGENZIA FORESTALE REGIONALE |                                |
| 25619  | TERRENI AGRICOLI   | 1.2.2.02.13.01.001  | Indisponibile  | 4      | 60         | 2.210         | PG        | CITTA' DI CASTELLO |          | No                            | 10/07/1975           | TRASFERIMENTO A TITOLO GRATUITO | Valore catastale   | 614,25   | 583,38   | AGENZIA FORESTALE REGIONALE | Variazione di valore anno 2017 |
| 25620  | TERRENI AGRICOLI   | 1.2.2.02.13.01.001  | Indisponibile  | 4      | 61         | 2.480         | PG        | CITTA' DI CASTELLO |          | No                            | 10/07/1975           | TRASFERIMENTO A TITOLO GRATUITO | Valore catastale   | 1.121,25   | 1.121,25   | AGENZIA FORESTALE REGIONALE |                                |
| 25621  | TERRENI AGRICOLI   | 1.2.2.02.13.01.001  | Indisponibile  | 4      | 62         | 4.710         | PG        | CITTA' DI CASTELLO |          | No                            | 10/07/1975           | TRASFERIMENTO A TITOLO GRATUITO | Valore catastale   | 1.816,75   | 2.234,38   | AGENZIA FORESTALE REGIONALE | Variazione di valore anno 2017 |
| 25622  | TERRENI AGRICOLI   | 1.2.2.02.13.01.001  | Indisponibile  | 4      | 67         | 63.450        | PG        | CITTA' DI CASTELLO |          | No                            | 10/07/1975           | TRASFERIMENTO A TITOLO GRATUITO | Valore catastale   | 1.064,38   | 1.064,38   | AGENZIA FORESTALE REGIONALE |                                |
| 25623  | TERRENI AGRICOLI   | 1.2.2.02.13.01.001  | Indisponibile  | 4      | 70         | 7.190         | PG        | CITTA' DI CASTELLO |          | No                            | 10/07/1975           | TRASFERIMENTO A TITOLO GRATUITO | Valore catastale   | 2.413,13   | 2.413,13   | AGENZIA FORESTALE REGIONALE |                                |
| 25624  | TERRENI AGRICOLI   | 1.2.2.02.13.01.001  | Indisponibile  | 4      | 71         | 5.870         | PG        | CITTA' DI CASTELLO |          | No                            | 10/07/1975           | TRASFERIMENTO A TITOLO GRATUITO | Valore catastale   | 492,38   | 492,38   | AGENZIA FORESTALE REGIONALE |                                |
| 25625  | TERRENI AGRICOLI   | 1.2.2.02.13.01.001  | Indisponibile  | 4      | 73         | 7.780         | PG        | CITTA' DI CASTELLO |          | No                            | 10/07/1975           | TRASFERIMENTO A TITOLO GRATUITO | Valore catastale   | 653,25   | 653,25   | AGENZIA FORESTALE REGIONALE |                                |
| 25626  | TERRENI AGRICOLI   | 1.2.2.02.13.01.001  | Indisponibile  | 4      | 74         | 18.740        | PG        | CITTA' DI CASTELLO |          | No                            | 10/07/1975           | TRASFERIMENTO A TITOLO GRATUITO | Valore catastale   | 3.408,00   | 2.694,50   | AGENZIA FORESTALE REGIONALE | Variazione di valore anno 2017 |
| 25627  | TERRENI AGRICOLI   | 1.2.2.02.13.01.001  | Indisponibile  | 4      | 75         | 7.400         | PG        | CITTA' DI CASTELLO |          | No                            | 10/07/1975           | TRASFERIMENTO A TITOLO GRATUITO | Valore catastale   | 3.289,63   | 3.289,50   | AGENZIA FORESTALE REGIONALE | Variazione di valore anno 2017 |
| 25628  | TERRENI AGRICOLI   | 1.2.2.02.13.01.001  | Indisponibile  | 4      | 76         | 7.010         | PG        | CITTA' DI CASTELLO |          | No                            | 10/07/1975           | TRASFERIMENTO A TITOLO GRATUITO | Valore catastale   | 294,13   | 294,13   | AGENZIA FORESTALE REGIONALE |                                |
| 25629  | TERRENI AGRICOLI   | 1.2.2.02.13.01.001  | Indisponibile  | 4      | 77         | 12.050        | PG        | CITTA' DI CASTELLO |          | No                            | 10/07/1975           | TRASFERIMENTO A TITOLO GRATUITO | Valore catastale   | 201,50   | 201,50   | AGENZIA FORESTALE REGIONALE |                                |
| 25630  | TERRENI AGRICOLI   | 1.2.2.02.13.01.001  | Indisponibile  | 4      | 78         | 8.580         | PG        | CITTA' DI CASTELLO |          | No                            | 10/07/1975           | TRASFERIMENTO A TITOLO GRATUITO | Valore catastale   | 2.884,38   | 2.884,38   | AGENZIA FORESTALE REGIONALE |                                |
| 25631  | TERRENI AGRICOLI   | 1.2.2.02.13.01.001  | Indisponibile  | 4      | 79         | 11.380        | PG        | CITTA' DI CASTELLO |          | No                            | 10/07/1975           | TRASFERIMENTO A TITOLO GRATUITO | Valore catastale   | 572,00   | 572,00   | AGENZIA FORESTALE REGIONALE |                                |
| 25632  | TERRENI AGRICOLI   | 1.2.2.02.13.01.001  | Indisponibile  | 4      | 80         | 53.900        | PG        | CITTA' DI CASTELLO |          | No                            | 10/07/1975           | TRASFERIMENTO A TITOLO GRATUITO | Valore catastale   | 3.618,88   | 3.618,88   | AGENZIA FORESTALE REGIONALE |                                |
| 25633  | TERRENI AGRICOLI   | 1.2.2.02.13.01.001  | Indisponibile  | 4      | 81         | 51.480        | PG        | CITTA' DI CASTELLO |          | No                            | 10/07/1975           | TRASFERIMENTO A TITOLO GRATUITO | Valore catastale   | 2.593,50   | 2.593,50   | AGENZIA FORESTALE REGIONALE |                                |
| 25634  | TERRENI AGRICOLI   | 1.2.2.02.13.01.001  | Indisponibile  | 4      | 82         | 4.500         | PG        | CITTA' DI CASTELLO |          | No                            | 10/07/1975           | TRASFERIMENTO A TITOLO GRATUITO | Valore catastale   | 1.654,25   | 1.654,25   | AGENZIA FORESTALE REGIONALE |                                |
| 25635  | TERRENI AGRICOLI   | 1.2.2.02.13.01.001  | Indisponibile  | 4      | 83         | 16.880        | PG        | CITTA' DI CASTELLO |          | No                            | 10/07/1975           | TRASFERIMENTO A TITOLO GRATUITO | Valore catastale   | 1.132,63   | 1.132,63   | AGENZIA FORESTALE REGIONALE |                                |
| 25636  | TERRENI AGRICOLI   | 1.2.2.02.13.01.001  | Indisponibile  | 5      | 13         | 59.810        | PG        | CITTA' DI CASTELLO |          | No                            | 10/07/1975           | TRASFERIMENTO A TITOLO GRATUITO | Valore catastale   | 5.019,63   | 5.019,63   | AGENZIA FORESTALE REGIONALE |                                |
| 25637  | TERRENI AGRICOLI   | 1.2.2.02.13.01.001  | Indisponibile  | 5      | 14         | 24.260        | PG        | CITTA' DI CASTELLO |          | No                            | 10/07/1975           | TRASFERIMENTO A TITOLO GRATUITO | Valore catastale   | 412,75   | 412,75   | AGENZIA FORESTALE REGIONALE |                                |
| 25638  | TERRENI AGRICOLI   | 1.2.2.02.13.01.001  | Indisponibile  | 5      | 18         | 74.780        | PG        | CITTA' DI CASTELLO |          | No                            | 10/07/1975           | TRASFERIMENTO A TITOLO GRATUITO | Valore catastale   | 3.137,88   | 3.137,88   | AGENZIA FORESTALE REGIONALE |                                |
| 25639  | TERRENI AGRICOLI   | 1.2.2.02.13.01.001  | Indisponibile  | 5      | 31         | 15.450        | PG        | CITTA' DI CASTELLO |          | No                            | 10/07/1975           | TRASFERIMENTO A TITOLO GRATUITO | Valore catastale   | 1.036,75   | 1.036,75   | AGENZIA FORESTALE REGIONALE |                                |
| 25640  | TERRENI AGRICOLI   | 1.2.2.02.13.01.001  | Indisponibile  | 6      | 2          | 3.840         | PG        | CITTA' DI CASTELLO |          | No                            | 10/07/1975           | TRASFERIMENTO A TITOLO GRATUITO | Valore catastale   | 160,88   | 160,88   | AGENZIA FORESTALE REGIONALE |                                |
| 25641  | TERRENI AGRICOLI   | 1.2.2.02.13.01.001  | Indisponibile  | 6      | 3          | 12.920        | PG        | CITTA' DI CASTELLO |          | No                            | 10/07/1975           | TRASFERIMENTO A TITOLO GRATUITO | Valore catastale   | 4.337,13   | 4.337,13   | AGENZIA FORESTALE REGIONALE |                                |
| 25642  | TERRENI AGRICOLI   | 1.2.2.02.13.01.001  | Indisponibile  | 6      | 4          | 3.760         | PG        | CITTA' DI CASTELLO |          | No                            | 10/07/1975           | TRASFERIMENTO A TITOLO GRATUITO | Valore catastale   | 1.735,50   | 1.735,50   | AGENZIA FORESTALE REGIONALE |                                |
| 25643  | TERRENI AGRICOLI   | 1.2.2.02.13.01.001  | Indisponibile  | 6      | 5          | 1.070         | PG        | CITTA' DI CASTELLO |          | No                            | 10/07/1975           | TRASFERIMENTO A TITOLO GRATUITO | Valore catastale   | 494,00   | 494,00   | AGENZIA FORESTALE REGIONALE |                                |
| 25644  | TERRENI AGRICOLI   | 1.2.2.02.13.01.001  | Indisponibile  | 6      | 6          | 32.510        | PG        | CITTA' DI CASTELLO |          | No                            | 10/07/1975           | TRASFERIMENTO A TITOLO GRATUITO | Valore catastale   | 1.636,38   | 1.636,38   | AGENZIA FORESTALE REGIONALE |                                |
| 25645  | TERRENI AGRICOLI   | 1.2.2.02.13.01.001  | Indisponibile  | 6      | 7          | 21.250        | PG        | CITTA' DI CASTELLO |          | No                            | 10/07/1975           | TRASFERIMENTO A TITOLO GRATUITO | Valore catastale   | 9.806,50   | 9.806,50   | AGENZIA FORESTALE REGIONALE |                                |
| 25646  | TERRENI AGRICOLI   | 1.2.2.02.13.01.001  | Indisponibile  | 6      | 8          | 47.030        | PG        | CITTA' DI CASTELLO |          | No                            | 10/07/1975           | TRASFERIMENTO A TITOLO GRATUITO | Valore catastale   | 3.947,13   | 3.947,13   | AGENZIA FORESTALE REGIONALE |                                |
| 25647  | TERRENI AGRICOLI   | 1.2.2.02.13.01.001  | Indisponibile  | 6      | 9          | 6.550         | PG        | CITTA' DI CASTELLO |          | No                            | 10/07/1975           | TRASFERIMENTO A TITOLO GRATUITO | Valore catastale   | 2.198,63   | 2.198,63   | AGENZIA FORESTALE REGIONALE |                                |
| 25648  | TERRENI AGRICOLI   | 1.2.2.02.13.01.001  | Indisponibile  | 6      | 10         | 46.990        | PG        | CITTA' DI CASTELLO |          | No                            | 10/07/1975           | TRASFERIMENTO A TITOLO GRATUITO | Valore catastale   | 1.933,75   | 1.933,75   | AGENZIA FORESTALE REGIONALE |                                |

**PATRIMONIO IMMOBILIARE REGIONE UMBRIA**  
**Prospetto Terreni al 31/12/2017**

| Numero identificativo (da sistema) | Classificazione secondo il piano dei conti dello Stato Patrimoniale in base al D.lgs. 118/2011 (descrizione) | Classificazione secondo il piano dei conti dello Stato Patrimoniale in base al D.lgs. 118/2011 (Codice) | Classificazione ai sensi del codice civile (demaniale, disponibile, indisponibile) | Foglio | Particella | Superficie mq | Provincia | Comune             | Località | Bene soggetto ad ammortamento | Data di acquisizione | Modalità di acquisizione        | Criterio di valutazione secondo i principi del D.lgs. 118/2011 | Valore dell'immobile secondo i principi del D.lgs. 118/2011 al 31/12/2017 (euro) | Valore dell'immobile secondo i principi del D.lgs. 118/2011 al 31/12/2016 (euro) | Eme Gestore                 | Note |
|------------------------------------|--|---|--|--------|------------|---------------|-----------|--------------------|----------|-------------------------------|----------------------|---------------------------------|--|--|--|-----------------------------|------|
| 25649                              | TERRENI AGRICOLI   | 1.2.2.02.13.01.001  | Indisponibile  | 6      | 11         | 9.960         | PG        | CITTA' DI CASTELLO |          | No                            | 10/07/1975           | TRASFERIMENTO A TITOLO GRATUITO | Valore catastale   | 4.611,75   | 4.611,75   | AGENZIA FORESTALE REGIONALE |      |
| 25650                              | TERRENI AGRICOLI   | 1.2.2.02.13.01.001  | Indisponibile  | 6      | 12         | 71.130        | PG        | CITTA' DI CASTELLO |          | No                            | 10/07/1975           | TRASFERIMENTO A TITOLO GRATUITO | Valore catastale   | 4.775,88   | 4.775,88   | AGENZIA FORESTALE REGIONALE |      |
| 25651                              | TERRENI AGRICOLI   | 1.2.2.02.13.01.001  | Indisponibile  | 6      | 14         | 27.980        | PG        | CITTA' DI CASTELLO |          | No                            | 10/07/1975           | TRASFERIMENTO A TITOLO GRATUITO | Valore catastale   | 1.408,88   | 1.408,88   | AGENZIA FORESTALE REGIONALE |      |
| 25652                              | TERRENI AGRICOLI   | 1.2.2.02.13.01.001  | Indisponibile  | 6      | 15         | 8.330         | PG        | CITTA' DI CASTELLO |          | No                            | 10/07/1975           | TRASFERIMENTO A TITOLO GRATUITO | Valore catastale   | 69,88  | 69,88  | AGENZIA FORESTALE REGIONALE |      |
| 25653                              | TERRENI AGRICOLI   | 1.2.2.02.13.01.001  | Indisponibile  | 6      | 16         | 24.610        | PG        | CITTA' DI CASTELLO |          | No                            | 10/07/1975           | TRASFERIMENTO A TITOLO GRATUITO | Valore catastale   | 1.239,88   | 1.239,88   | AGENZIA FORESTALE REGIONALE |      |
| 25654                              | TERRENI AGRICOLI   | 1.2.2.02.13.01.001  | Indisponibile  | 6      | 17         | 17.730        | PG        | CITTA' DI CASTELLO |          | No                            | 10/07/1975           | TRASFERIMENTO A TITOLO GRATUITO | Valore catastale   | 8.183,50   | 8.183,50   | AGENZIA FORESTALE REGIONALE |      |
| 25655                              | TERRENI AGRICOLI   | 1.2.2.02.13.01.001  | Indisponibile  | 6      | 20         | 24.480        | PG        | CITTA' DI CASTELLO |          | No                            | 10/07/1975           | TRASFERIMENTO A TITOLO GRATUITO | Valore catastale   | 1.644,50   | 1.644,50   | AGENZIA FORESTALE REGIONALE |      |
| 25656                              | TERRENI AGRICOLI   | 1.2.2.02.13.01.001  | Indisponibile  | 6      | 21         | 66.850        | PG        | CITTA' DI CASTELLO |          | No                            | 10/07/1975           | TRASFERIMENTO A TITOLO GRATUITO | Valore catastale   | 5.611,13   | 5.611,13   | AGENZIA FORESTALE REGIONALE |      |
| 25657                              | TERRENI AGRICOLI   | 1.2.2.02.13.01.001  | Indisponibile  | 6      | 22         | 92.090        | PG        | CITTA' DI CASTELLO |          | No                            | 10/07/1975           | TRASFERIMENTO A TITOLO GRATUITO | Valore catastale   | 7.728,50   | 7.728,50   | AGENZIA FORESTALE REGIONALE |      |
| 25658                              | TERRENI AGRICOLI   | 1.2.2.02.13.01.001  | Indisponibile  | 6      | 38         | 10.600        | PG        | CITTA' DI CASTELLO |          | No                            | 10/07/1975           | TRASFERIMENTO A TITOLO GRATUITO | Valore catastale   | 711,75   | 711,75   | AGENZIA FORESTALE REGIONALE |      |
| 25659                              | TERRENI AGRICOLI   | 1.2.2.02.13.01.001  | Indisponibile  | 17     | 34         | 8.880         | PG        | CITTA' DI CASTELLO |          | No                            | 10/07/1975           | TRASFERIMENTO A TITOLO GRATUITO | Valore catastale   | 745,88   | 745,88   | AGENZIA FORESTALE REGIONALE |      |
| 25660                              | TERRENI AGRICOLI   | 1.2.2.02.13.01.001  | Indisponibile  | 17     | 35         | 13.330        | PG        | CITTA' DI CASTELLO |          | No                            | 10/07/1975           | TRASFERIMENTO A TITOLO GRATUITO | Valore catastale   | 895,38   | 895,38   | AGENZIA FORESTALE REGIONALE |      |
| 25661                              | TERRENI AGRICOLI   | 1.2.2.02.13.01.001  | Indisponibile  | 22     | 1          | 1.200         | PG        | CITTA' DI CASTELLO |          | No                            | 10/07/1975           | TRASFERIMENTO A TITOLO GRATUITO | Valore catastale   | 81,25  | 81,25  | AGENZIA FORESTALE REGIONALE |      |
| 25662                              | TERRENI AGRICOLI   | 1.2.2.02.13.01.001  | Indisponibile  | 22     | 2          | 510           | PG        | CITTA' DI CASTELLO |          | No                            | 10/07/1975           | TRASFERIMENTO A TITOLO GRATUITO | Valore catastale   | 34,13  | 34,13  | AGENZIA FORESTALE REGIONALE |      |
| 25663                              | TERRENI AGRICOLI   | 1.2.2.02.13.01.001  | Indisponibile  | 22     | 3          | 3.640         | PG        | CITTA' DI CASTELLO |          | No                            | 10/07/1975           | TRASFERIMENTO A TITOLO GRATUITO | Valore catastale   | 305,50   | 305,50   | AGENZIA FORESTALE REGIONALE |      |
| 25664                              | TERRENI AGRICOLI   | 1.2.2.02.13.01.001  | Indisponibile  | 22     | 4          | 3.860         | PG        | CITTA' DI CASTELLO |          | No                            | 10/07/1975           | TRASFERIMENTO A TITOLO GRATUITO | Valore catastale   | 307,13   | 307,13   | AGENZIA FORESTALE REGIONALE |      |
| 25665                              | TERRENI AGRICOLI   | 1.2.2.02.13.01.001  | Indisponibile  | 22     | 5          | 6.270         | PG        | CITTA' DI CASTELLO |          | No                            | 10/07/1975           | TRASFERIMENTO A TITOLO GRATUITO | Valore catastale   | 684,13   | 684,13   | AGENZIA FORESTALE REGIONALE |      |
| 25666                              | TERRENI AGRICOLI   | 1.2.2.02.13.01.001  | Indisponibile  | 22     | 6          | 9.110         | PG        | CITTA' DI CASTELLO |          | No                            | 10/07/1975           | TRASFERIMENTO A TITOLO GRATUITO | Valore catastale   | 763,75   | 763,75   | AGENZIA FORESTALE REGIONALE |      |
| 25667                              | TERRENI AGRICOLI   | 1.2.2.02.13.01.001  | Indisponibile  | 22     | 7          | 9.140         | PG        | CITTA' DI CASTELLO |          | No                            | 10/07/1975           | TRASFERIMENTO A TITOLO GRATUITO | Valore catastale   | 843,38   | 843,38   | AGENZIA FORESTALE REGIONALE |      |
| 25668                              | TERRENI AGRICOLI   | 1.2.2.02.13.01.001  | Indisponibile  | 22     | 8          | 6.450         | PG        | CITTA' DI CASTELLO |          | No                            | 10/07/1975           | TRASFERIMENTO A TITOLO GRATUITO | Valore catastale   | 541,13   | 541,13   | AGENZIA FORESTALE REGIONALE |      |
| 25669                              | TERRENI AGRICOLI   | 1.2.2.02.13.01.001  | Indisponibile  | 22     | 9          | 16.990        | PG        | CITTA' DI CASTELLO |          | No                            | 10/07/1975           | TRASFERIMENTO A TITOLO GRATUITO | Valore catastale   | 1.425,13   | 1.425,13   | AGENZIA FORESTALE REGIONALE |      |
| 25670                              | TERRENI AGRICOLI   | 1.2.2.02.13.01.001  | Indisponibile  | 22     | 10         | 4.940         | PG        | CITTA' DI CASTELLO |          | No                            | 10/07/1975           | TRASFERIMENTO A TITOLO GRATUITO | Valore catastale   | 248,63   | 248,63   | AGENZIA FORESTALE REGIONALE |      |
| 25671                              | TERRENI AGRICOLI   | 1.2.2.02.13.01.001  | Indisponibile  | 22     | 11         | 1.120         | PG        | CITTA' DI CASTELLO |          | No                            | 10/07/1975           | TRASFERIMENTO A TITOLO GRATUITO | Valore catastale   | 121,88   | 121,88   | AGENZIA FORESTALE REGIONALE |      |
| 25672                              | TERRENI AGRICOLI   | 1.2.2.02.13.01.001  | Indisponibile  | 22     | 12         | 3.640         | PG        | CITTA' DI CASTELLO |          | No                            | 10/07/1975           | TRASFERIMENTO A TITOLO GRATUITO | Valore catastale   | 763,75   | 763,75   | AGENZIA FORESTALE REGIONALE |      |
| 25673                              | TERRENI AGRICOLI   | 1.2.2.02.13.01.001  | Indisponibile  | 22     | 13         | 286.570       | PG        | CITTA' DI CASTELLO |          | No                            | 10/07/1975           | TRASFERIMENTO A TITOLO GRATUITO | Valore catastale   | 31.265,00  | 31.265,00  | AGENZIA FORESTALE REGIONALE |      |
| 25674                              | TERRENI AGRICOLI   | 1.2.2.02.13.01.001  | Indisponibile  | 22     | 14         | 488.920       | PG        | CITTA' DI CASTELLO |          | No                            | 10/07/1975           | TRASFERIMENTO A TITOLO GRATUITO | Valore catastale   | 54.432,63  | 54.432,63  | AGENZIA FORESTALE REGIONALE |      |
| 25675                              | TERRENI AGRICOLI   | 1.2.2.02.13.01.001  | Indisponibile  | 22     | 15         | 2.050         | PG        | CITTA' DI CASTELLO |          | No                            | 10/07/1975           | TRASFERIMENTO A TITOLO GRATUITO | Valore catastale   | 172,25   | 172,25   | AGENZIA FORESTALE REGIONALE |      |
| 25676                              | TERRENI AGRICOLI   | 1.2.2.02.13.01.001  | Indisponibile  | 22     | 16         | 4.040         | PG        | CITTA' DI CASTELLO |          | No                            | 10/07/1975           | TRASFERIMENTO A TITOLO GRATUITO | Valore catastale   | 339,63   | 339,63   | AGENZIA FORESTALE REGIONALE |      |
| 25677                              | TERRENI AGRICOLI   | 1.2.2.02.13.01.001  | Indisponibile  | 22     | 17         | 5.300         | PG        | CITTA' DI CASTELLO |          | No                            | 10/07/1975           | TRASFERIMENTO A TITOLO GRATUITO | Valore catastale   | 1.111,50   | 1.111,50   | AGENZIA FORESTALE REGIONALE |      |
| 25678                              | TERRENI AGRICOLI   | 1.2.2.02.13.01.001  | Indisponibile  | 22     | 18         | 5.190         | PG        | CITTA' DI CASTELLO |          | No                            | 10/07/1975           | TRASFERIMENTO A TITOLO GRATUITO | Valore catastale   | 388,38   | 388,38   | AGENZIA FORESTALE REGIONALE |      |
| 25679                              | TERRENI AGRICOLI   | 1.2.2.02.13.01.001  | Indisponibile  | 22     | 19         | 5.360         | PG        | CITTA' DI CASTELLO |          | No                            | 10/07/1975           | TRASFERIMENTO A TITOLO GRATUITO | Valore catastale   | 450,13   | 450,13   | AGENZIA FORESTALE REGIONALE |      |
| 25680                              | TERRENI AGRICOLI   | 1.2.2.02.13.01.001  | Indisponibile  | 22     | 20         | 64.480        | PG        | CITTA' DI CASTELLO |          | No                            | 10/07/1975           | TRASFERIMENTO A TITOLO GRATUITO | Valore catastale   | 4.329,00   | 4.329,00   | AGENZIA FORESTALE REGIONALE |      |
| 25681                              | TERRENI AGRICOLI   | 1.2.2.02.13.01.001  | Indisponibile  | 22     | 21         | 630           | PG        | CITTA' DI CASTELLO |          | No                            | 10/07/1975           | TRASFERIMENTO A TITOLO GRATUITO | Valore catastale   | 211,25   | 211,25   | AGENZIA FORESTALE REGIONALE |      |

**PATRIMONIO IMMOBILIARE REGIONE UMBRIA**  
**Prospetto Terreni al 31/12/2017**

| Numero identificativo (da sistema informativo) | Classificazione secondo il piano dei conti dello Stato Patrimoniale in base al D.lgs. 118/2011 (descrizione) | Classificazione secondo il piano dei conti dello Stato Patrimoniale in base al D.lgs. 118/2011 (Codice) | Classificazione ai sensi del codice civile (demaniale, disponibile, indisponibile) | Foglio | Particella | Superficie mq | Provincia | Comune             | Località | Bene soggetto ad ammortamento | Data di acquisizione | Modalità di acquisizione        | Criterio di valutazione secondo i principi del D.lgs. 118/2011 | Valore dell'immobile secondo i principi del D.lgs. 118/2011 al 31/12/2017 (euro) | Valore dell'immobile secondo i principi del D.lgs. 118/2011 al 31/12/2016 (euro) | Eme Gestore                 | Note                            |
|--|--|---|--|--------|------------|---------------|-----------|--------------------|----------|-------------------------------|----------------------|---------------------------------|--|--|--|-----------------------------|---------------------------------|
| 25682  | TERRENI AGRICOLI   | 1.2.2.02.13.01.001  | Indisponibile  | 22     | 22         | 1.420         | PG        | CITTA' DI CASTELLO |          | No                            | 10/07/1975           | TRASFERIMENTO A TITOLO GRATUITO | Valore catastale   | 476,13   | 476,13   | AGENZIA FORESTALE REGIONALE |                                 |
| 25683  | TERRENI AGRICOLI   | 1.2.2.02.13.01.001  | Indisponibile  | 22     | 23         | 91            | PG        | CITTA' DI CASTELLO |          | No                            | 10/07/1975           | TRASFERIMENTO A TITOLO GRATUITO | Valore catastale   | 6,50   | 6,50   | AGENZIA FORESTALE REGIONALE |                                 |
| 25684  | TERRENI AGRICOLI   | 1.2.2.02.13.01.001  | Indisponibile  | 22     | 24         | 1.010         | PG        | CITTA' DI CASTELLO |          | No                            | 10/07/1975           | TRASFERIMENTO A TITOLO GRATUITO | Valore catastale   | 339,63   | 339,63   | AGENZIA FORESTALE REGIONALE |                                 |
| 25685  | TERRENI AGRICOLI   | 1.2.2.02.13.01.001  | Indisponibile  | 22     | 25         | 37.730        | PG        | CITTA' DI CASTELLO |          | No                            | 10/07/1975           | TRASFERIMENTO A TITOLO GRATUITO | Valore catastale   | 7.915,38   | 7.915,38   | AGENZIA FORESTALE REGIONALE |                                 |
| 25686  | TERRENI AGRICOLI   | 1.2.2.02.13.01.001  | Indisponibile  | 26     | 1          | 40.210        | PG        | CITTA' DI CASTELLO |          | No                            | 10/07/1975           | TRASFERIMENTO A TITOLO GRATUITO | Valore catastale   | 3.375,13   | 3.375,13   | AGENZIA FORESTALE REGIONALE |                                 |
| 25687  | TERRENI AGRICOLI   | 1.2.2.02.13.01.001  | Indisponibile  | 26     | 2          | 2.860         | PG        | CITTA' DI CASTELLO |          | No                            | 10/07/1975           | TRASFERIMENTO A TITOLO GRATUITO | Valore catastale   | 992,88   | 992,88   | AGENZIA FORESTALE REGIONALE |                                 |
| 25688  | TERRENI AGRICOLI   | 1.2.2.02.13.01.001  | Indisponibile  | 26     | 3          | 1.670         | PG        | CITTA' DI CASTELLO |          | No                            | 10/07/1975           | TRASFERIMENTO A TITOLO GRATUITO | Valore catastale   | 560,63   | 560,63   | AGENZIA FORESTALE REGIONALE |                                 |
| 25689  | TERRENI AGRICOLI   | 1.2.2.02.13.01.001  | Indisponibile  | 26     | 4          | 6.600         | PG        | CITTA' DI CASTELLO |          | No                            | 10/07/1975           | TRASFERIMENTO A TITOLO GRATUITO | Valore catastale   | 3.198,00   | 3.198,00   | AGENZIA FORESTALE REGIONALE |                                 |
| 25690  | TERRENI AGRICOLI   | 1.2.2.02.13.01.001  | Indisponibile  | 26     | 5          | 6.460         | PG        | CITTA' DI CASTELLO |          | No                            | 10/07/1975           | TRASFERIMENTO A TITOLO GRATUITO | Valore catastale   | 433,88   | 433,88   | AGENZIA FORESTALE REGIONALE |                                 |
| 25691  | TERRENI AGRICOLI   | 1.2.2.02.13.01.001  | Indisponibile  | 26     | 6          | 290           | PG        | CITTA' DI CASTELLO |          | No                            | 10/07/1975           | TRASFERIMENTO A TITOLO GRATUITO | Valore catastale   | 24,38  | 24,38  | AGENZIA FORESTALE REGIONALE |                                 |
| 25692  | TERRENI AGRICOLI   | 1.2.2.02.13.01.001  | Indisponibile  | 26     | 7          | 620           | PG        | CITTA' DI CASTELLO |          | No                            | 10/07/1975           | TRASFERIMENTO A TITOLO GRATUITO | Valore catastale   | 286,00   | 286,00   | AGENZIA FORESTALE REGIONALE |                                 |
| 25693  | TERRENI AGRICOLI   | 1.2.2.02.13.01.001  | Indisponibile  | 26     | 8          | 1.600         | PG        | CITTA' DI CASTELLO |          | No                            | 10/07/1975           | TRASFERIMENTO A TITOLO GRATUITO | Valore catastale   | 134,88   | 134,88   | AGENZIA FORESTALE REGIONALE |                                 |
| 25694  | TERRENI AGRICOLI   | 1.2.2.02.13.01.001  | Indisponibile  | 26     | 9          | 1.340         | PG        | CITTA' DI CASTELLO |          | No                            | 10/07/1975           | TRASFERIMENTO A TITOLO GRATUITO | Valore catastale   | 619,13   | 570,38   | AGENZIA FORESTALE REGIONALE | Variazione di coltura anno 2017 |
| 25695  | TERRENI AGRICOLI   | 1.2.2.02.13.01.001  | Indisponibile  | 26     | 10         | 4.840         | PG        | CITTA' DI CASTELLO |          | No                            | 10/07/1975           | TRASFERIMENTO A TITOLO GRATUITO | Valore catastale   | 406,25   | 406,25   | AGENZIA FORESTALE REGIONALE |                                 |
| 25696  | TERRENI AGRICOLI   | 1.2.2.02.13.01.001  | Indisponibile  | 26     | 11         | 4.620         | PG        | CITTA' DI CASTELLO |          | No                            | 10/07/1975           | TRASFERIMENTO A TITOLO GRATUITO | Valore catastale   | 2.132,00   | 2.132,00   | AGENZIA FORESTALE REGIONALE |                                 |
| 25697  | TERRENI AGRICOLI   | 1.2.2.02.13.01.001  | Indisponibile  | 26     | 12         | 26.470        | PG        | CITTA' DI CASTELLO |          | No                            | 10/07/1975           | TRASFERIMENTO A TITOLO GRATUITO | Valore catastale   | 2.221,38   | 2.221,38   | AGENZIA FORESTALE REGIONALE |                                 |
| 25698  | TERRENI AGRICOLI   | 1.2.2.02.13.01.001  | Indisponibile  | 26     | 13         | 2.940         | PG        | CITTA' DI CASTELLO |          | No                            | 10/07/1975           | TRASFERIMENTO A TITOLO GRATUITO | Valore catastale   | 1.356,88   | 1.356,88   | AGENZIA FORESTALE REGIONALE |                                 |
| 25699  | TERRENI AGRICOLI   | 1.2.2.02.13.01.001  | Indisponibile  | 26     | 14         | 7.050         | PG        | CITTA' DI CASTELLO |          | No                            | 10/07/1975           | TRASFERIMENTO A TITOLO GRATUITO | Valore catastale   | 3.254,88   | 3.254,88   | AGENZIA FORESTALE REGIONALE |                                 |
| 25700  | TERRENI AGRICOLI   | 1.2.2.02.13.01.001  | Indisponibile  | 26     | 15         | 650           | PG        | CITTA' DI CASTELLO |          | No                            | 10/07/1975           | TRASFERIMENTO A TITOLO GRATUITO | Valore catastale   | 43,88  | 43,88  | AGENZIA FORESTALE REGIONALE |                                 |
| 25701  | TERRENI AGRICOLI   | 1.2.2.02.13.01.001  | Indisponibile  | 26     | 16         | 5.150         | PG        | CITTA' DI CASTELLO |          | No                            | 10/07/1975           | TRASFERIMENTO A TITOLO GRATUITO | Valore catastale   | 1.729,00   | 1.729,00   | AGENZIA FORESTALE REGIONALE |                                 |
| 25702  | TERRENI AGRICOLI   | 1.2.2.02.13.01.001  | Indisponibile  | 26     | 17         | 24.990        | PG        | CITTA' DI CASTELLO |          | No                            | 10/07/1975           | TRASFERIMENTO A TITOLO GRATUITO | Valore catastale   | 1.678,63   | 1.678,63   | AGENZIA FORESTALE REGIONALE |                                 |
| 25703  | TERRENI AGRICOLI   | 1.2.2.02.13.01.001  | Indisponibile  | 26     | 18         | 1.730         | PG        | CITTA' DI CASTELLO |          | No                            | 10/07/1975           | TRASFERIMENTO A TITOLO GRATUITO | Valore catastale   | 580,13   | 580,13   | AGENZIA FORESTALE REGIONALE |                                 |
| 25704  | TERRENI AGRICOLI   | 1.2.2.02.13.01.001  | Indisponibile  | 26     | 19         | 5.600         | PG        | CITTA' DI CASTELLO |          | No                            | 10/07/1975           | TRASFERIMENTO A TITOLO GRATUITO | Valore catastale   | 2.585,38   | 2.585,38   | AGENZIA FORESTALE REGIONALE |                                 |
| 25705  | TERRENI AGRICOLI   | 1.2.2.02.13.01.001  | Indisponibile  | 26     | 20         | 34.380        | PG        | CITTA' DI CASTELLO |          | No                            | 10/07/1975           | TRASFERIMENTO A TITOLO GRATUITO | Valore catastale   | 2.307,50   | 2.307,50   | AGENZIA FORESTALE REGIONALE |                                 |
| 25706  | TERRENI AGRICOLI   | 1.2.2.02.13.01.001  | Indisponibile  | 26     | 21         | 67.200        | PG        | CITTA' DI CASTELLO |          | No                            | 10/07/1975           | TRASFERIMENTO A TITOLO GRATUITO | Valore catastale   | 5.640,38   | 5.640,38   | AGENZIA FORESTALE REGIONALE |                                 |
| 25707  | TERRENI AGRICOLI   | 1.2.2.02.13.01.001  | Indisponibile  | 26     | 22         | 330.230       | PG        | CITTA' DI CASTELLO |          | No                            | 10/07/1975           | TRASFERIMENTO A TITOLO GRATUITO | Valore catastale   | 22.171,50  | 22.171,50  | AGENZIA FORESTALE REGIONALE |                                 |
| 25708  | TERRENI AGRICOLI   | 1.2.2.02.13.01.001  | Indisponibile  | 26     | 23         | 4.000         | PG        | CITTA' DI CASTELLO |          | No                            | 10/07/1975           | TRASFERIMENTO A TITOLO GRATUITO | Valore catastale   | 1.846,00   | 1.846,00   | AGENZIA FORESTALE REGIONALE |                                 |
| 25709  | TERRENI AGRICOLI   | 1.2.2.02.13.01.001  | Indisponibile  | 26     | 24         | 410           | PG        | CITTA' DI CASTELLO |          | No                            | 10/07/1975           | TRASFERIMENTO A TITOLO GRATUITO | Valore catastale   | 0,00   | 0,00   | AGENZIA FORESTALE REGIONALE |                                 |
| 25710  | TERRENI AGRICOLI   | 1.2.2.02.13.01.001  | Indisponibile  | 26     | 25         | 306.020       | PG        | CITTA' DI CASTELLO |          | No                            | 10/07/1975           | TRASFERIMENTO A TITOLO GRATUITO | Valore catastale   | 25.683,13  | 25.683,13  | AGENZIA FORESTALE REGIONALE |                                 |
| 25711  | TERRENI AGRICOLI   | 1.2.2.02.13.01.001  | Indisponibile  | 26     | 26         | 28.470        | PG        | CITTA' DI CASTELLO |          | No                            | 10/07/1975           | TRASFERIMENTO A TITOLO GRATUITO | Valore catastale   | 2.388,75   | 2.388,75   | AGENZIA FORESTALE REGIONALE |                                 |
| 25712  | TERRENI AGRICOLI   | 1.2.2.02.13.01.001  | Indisponibile  | 26     | 27         | 14.790        | PG        | CITTA' DI CASTELLO |          | No                            | 10/07/1975           | TRASFERIMENTO A TITOLO GRATUITO | Valore catastale   | 1.613,63   | 1.613,63   | AGENZIA FORESTALE REGIONALE |                                 |
| 25713  | TERRENI AGRICOLI   | 1.2.2.02.13.01.001  | Indisponibile  | 26     | 28         | 600           | PG        | CITTA' DI CASTELLO |          | No                            | 10/07/1975           | TRASFERIMENTO A TITOLO GRATUITO | Valore catastale   | 24,38  | 24,38  | AGENZIA FORESTALE REGIONALE |                                 |
| 25714  | TERRENI AGRICOLI   | 1.2.2.02.13.01.001  | Indisponibile  | 26     | 29         | 3.040         | PG        | CITTA' DI CASTELLO |          | No                            | 10/07/1975           | TRASFERIMENTO A TITOLO GRATUITO | Valore catastale   | 1.404,00   | 1.404,00   | AGENZIA FORESTALE REGIONALE |                                 |

**PATRIMONIO IMMOBILIARE REGIONE UMBRIA**  
**Prospetto Terreni al 31/12/2017**

| Numero identificativo (da sistema informativo) | Classificazione secondo il piano dei conti dello Stato Patrimoniale in base al D.lgs. 118/2011 (descrizione) | Classificazione secondo il piano dei conti dello Stato Patrimoniale in base al D.lgs. 118/2011 (Codice) | Classificazione ai sensi del codice civile (demaniale, disponibile, indisponibile) | Foglio | Particella | Superficie mq | Provincia | Comune             | Località | Bene soggetto ad ammortamento | Data di acquisizione | Modalità di acquisizione        | Criterio di valutazione secondo i principi del D.lgs. 118/2011 | Valore dell'immobile secondo i principi del D.lgs. 118/2011 al 31/12/2017 (euro) | Valore dell'immobile secondo i principi del D.lgs. 118/2011 al 31/12/2016 (euro) | Ente Gestore                | Note |
|--|--|---|--|--------|------------|---------------|-----------|--------------------|----------|-------------------------------|----------------------|---------------------------------|--|--|--|-----------------------------|------|
| 25715  | TERRENI AGRICOLI   | 1.2.2.02.13.01.001  | Indisponibile  | 26     | 30         | 2.350         | PG        | CITTA' DI CASTELLO |          | No                            | 10/07/1975           | TRASFERIMENTO A TITOLO GRATUITO | Valore catastale   | 157,63   | 157,63   | AGENZIA FORESTALE REGIONALE |      |
| 25716  | TERRENI AGRICOLI   | 1.2.2.02.13.01.001  | Indisponibile  | 26     | 31         | 90.690        | PG        | CITTA' DI CASTELLO |          | No                            | 10/07/1975           | TRASFERIMENTO A TITOLO GRATUITO | Valore catastale   | 6.088,88   | 6.088,88   | AGENZIA FORESTALE REGIONALE |      |
| 25717  | TERRENI AGRICOLI   | 1.2.2.02.13.01.001  | Indisponibile  | 26     | 32         | 2.940         | PG        | CITTA' DI CASTELLO |          | No                            | 10/07/1975           | TRASFERIMENTO A TITOLO GRATUITO | Valore catastale   | 1.356,88   | 1.356,88   | AGENZIA FORESTALE REGIONALE |      |
| 25718  | TERRENI AGRICOLI   | 1.2.2.02.13.01.001  | Indisponibile  | 26     | 33         | 2.860         | PG        | CITTA' DI CASTELLO |          | No                            | 10/07/1975           | TRASFERIMENTO A TITOLO GRATUITO | Valore catastale   | 191,75   | 191,75   | AGENZIA FORESTALE REGIONALE |      |
| 25719  | TERRENI AGRICOLI   | 1.2.2.02.13.01.001  | Indisponibile  | 26     | 34         | 5.950         | PG        | CITTA' DI CASTELLO |          | No                            | 10/07/1975           | TRASFERIMENTO A TITOLO GRATUITO | Valore catastale   | 2.746,25   | 2.746,25   | AGENZIA FORESTALE REGIONALE |      |
| 25720  | TERRENI AGRICOLI   | 1.2.2.02.13.01.001  | Indisponibile  | 26     | 35         | 1.880         | PG        | CITTA' DI CASTELLO |          | No                            | 10/07/1975           | TRASFERIMENTO A TITOLO GRATUITO | Valore catastale   | 867,75   | 867,75   | AGENZIA FORESTALE REGIONALE |      |
| 25721  | TERRENI AGRICOLI   | 1.2.2.02.13.01.001  | Indisponibile  | 26     | 36         | 2.200         | PG        | CITTA' DI CASTELLO |          | No                            | 10/07/1975           | TRASFERIMENTO A TITOLO GRATUITO | Valore catastale   | 147,88   | 147,88   | AGENZIA FORESTALE REGIONALE |      |
| 25722  | TERRENI AGRICOLI   | 1.2.2.02.13.01.001  | Indisponibile  | 27     | 1          | 5.650         | PG        | CITTA' DI CASTELLO |          | No                            | 10/07/1975           | TRASFERIMENTO A TITOLO GRATUITO | Valore catastale   | 1.896,38   | 1.896,38   | AGENZIA FORESTALE REGIONALE |      |
| 25723  | TERRENI AGRICOLI   | 1.2.2.02.13.01.001  | Indisponibile  | 27     | 2          | 5.220         | PG        | CITTA' DI CASTELLO |          | No                            | 10/07/1975           | TRASFERIMENTO A TITOLO GRATUITO | Valore catastale   | 351,00   | 351,00   | AGENZIA FORESTALE REGIONALE |      |
| 25724  | TERRENI AGRICOLI   | 1.2.2.02.13.01.001  | Indisponibile  | 27     | 3          | 8.090         | PG        | CITTA' DI CASTELLO |          | No                            | 10/07/1975           | TRASFERIMENTO A TITOLO GRATUITO | Valore catastale   | 2.715,38   | 2.715,38   | AGENZIA FORESTALE REGIONALE |      |
| 25725  | TERRENI AGRICOLI   | 1.2.2.02.13.01.001  | Indisponibile  | 27     | 4          | 60.070        | PG        | CITTA' DI CASTELLO |          | No                            | 10/07/1975           | TRASFERIMENTO A TITOLO GRATUITO | Valore catastale   | 4.033,25   | 4.033,25   | AGENZIA FORESTALE REGIONALE |      |
| 25726  | TERRENI AGRICOLI   | 1.2.2.02.13.01.001  | Indisponibile  | 27     | 5          | 6.000         | PG        | CITTA' DI CASTELLO |          | No                            | 10/07/1975           | TRASFERIMENTO A TITOLO GRATUITO | Valore catastale   | 2.769,00   | 2.769,00   | AGENZIA FORESTALE REGIONALE |      |
| 25727  | TERRENI AGRICOLI   | 1.2.2.02.13.01.001  | Indisponibile  | 27     | 6          | 4.170         | PG        | CITTA' DI CASTELLO |          | No                            | 10/07/1975           | TRASFERIMENTO A TITOLO GRATUITO | Valore catastale   | 1.924,00   | 1.924,00   | AGENZIA FORESTALE REGIONALE |      |
| 25728  | TERRENI AGRICOLI   | 1.2.2.02.13.01.001  | Indisponibile  | 27     | 7          | 2.250         | PG        | CITTA' DI CASTELLO |          | No                            | 10/07/1975           | TRASFERIMENTO A TITOLO GRATUITO | Valore catastale   | 94,25  | 94,25  | AGENZIA FORESTALE REGIONALE |      |
| 25729  | TERRENI AGRICOLI   | 1.2.2.02.13.01.001  | Indisponibile  | 27     | 8          | 311.960       | PG        | CITTA' DI CASTELLO |          | No                            | 10/07/1975           | TRASFERIMENTO A TITOLO GRATUITO | Valore catastale   | 34.037,25  | 34.037,25  | AGENZIA FORESTALE REGIONALE |      |
| 25730  | TERRENI AGRICOLI   | 1.2.2.02.13.01.001  | Indisponibile  | 27     | 9          | 7.270         | PG        | CITTA' DI CASTELLO |          | No                            | 10/07/1975           | TRASFERIMENTO A TITOLO GRATUITO | Valore catastale   | 2.440,75   | 2.440,75   | AGENZIA FORESTALE REGIONALE |      |
| 25731  | TERRENI AGRICOLI   | 1.2.2.02.13.01.001  | Indisponibile  | 27     | 10         | 11.640        | PG        | CITTA' DI CASTELLO |          | No                            | 10/07/1975           | TRASFERIMENTO A TITOLO GRATUITO | Valore catastale   | 5.372,25   | 5.372,25   | AGENZIA FORESTALE REGIONALE |      |
| 25732  | TERRENI AGRICOLI   | 1.2.2.02.13.01.001  | Indisponibile  | 27     | 12         | 1.120         | PG        | CITTA' DI CASTELLO |          | No                            | 10/07/1975           | TRASFERIMENTO A TITOLO GRATUITO | Valore catastale   | 375,38   | 375,38   | AGENZIA FORESTALE REGIONALE |      |
| 25733  | TERRENI AGRICOLI   | 1.2.2.02.13.01.001  | Indisponibile  | 27     | 13         | 1.360         | PG        | CITTA' DI CASTELLO |          | No                            | 10/07/1975           | TRASFERIMENTO A TITOLO GRATUITO | Valore catastale   | 456,63   | 456,63   | AGENZIA FORESTALE REGIONALE |      |
| 25734  | TERRENI AGRICOLI   | 1.2.2.02.13.01.001  | Indisponibile  | 27     | 14         | 2.540         | PG        | CITTA' DI CASTELLO |          | No                            | 10/07/1975           | TRASFERIMENTO A TITOLO GRATUITO | Valore catastale   | 107,25   | 107,25   | AGENZIA FORESTALE REGIONALE |      |
| 25735  | TERRENI AGRICOLI   | 1.2.2.02.13.01.001  | Indisponibile  | 27     | 15         | 59.770        | PG        | CITTA' DI CASTELLO |          | No                            | 10/07/1975           | TRASFERIMENTO A TITOLO GRATUITO | Valore catastale   | 4.012,13   | 4.012,13   | AGENZIA FORESTALE REGIONALE |      |
| 25736  | TERRENI AGRICOLI   | 1.2.2.02.13.01.001  | Indisponibile  | 27     | 16         | 2.710         | PG        | CITTA' DI CASTELLO |          | No                            | 10/07/1975           | TRASFERIMENTO A TITOLO GRATUITO | Valore catastale   | 910,00   | 910,00   | AGENZIA FORESTALE REGIONALE |      |
| 25737  | TERRENI AGRICOLI   | 1.2.2.02.13.01.001  | Indisponibile  | 27     | 17         | 950           | PG        | CITTA' DI CASTELLO |          | No                            | 10/07/1975           | TRASFERIMENTO A TITOLO GRATUITO | Valore catastale   | 40,63  | 40,63  | AGENZIA FORESTALE REGIONALE |      |
| 25738  | TERRENI AGRICOLI   | 1.2.2.02.13.01.001  | Indisponibile  | 27     | 18         | 7.610         | PG        | CITTA' DI CASTELLO |          | No                            | 10/07/1975           | TRASFERIMENTO A TITOLO GRATUITO | Valore catastale   | 3.513,25   | 3.513,25   | AGENZIA FORESTALE REGIONALE |      |
| 25739  | TERRENI AGRICOLI   | 1.2.2.02.13.01.001  | Indisponibile  | 27     | 19         | 3.860         | PG        | CITTA' DI CASTELLO |          | No                            | 10/07/1975           | TRASFERIMENTO A TITOLO GRATUITO | Valore catastale   | 162,50   | 162,50   | AGENZIA FORESTALE REGIONALE |      |
| 25740  | TERRENI AGRICOLI   | 1.2.2.02.13.01.001  | Indisponibile  | 27     | 20         | 1.490         | PG        | CITTA' DI CASTELLO |          | No                            | 10/07/1975           | TRASFERIMENTO A TITOLO GRATUITO | Valore catastale   | 500,50   | 500,50   | AGENZIA FORESTALE REGIONALE |      |
| 25741  | TERRENI AGRICOLI   | 1.2.2.02.13.01.001  | Indisponibile  | 27     | 21         | 2.860         | PG        | CITTA' DI CASTELLO |          | No                            | 10/07/1975           | TRASFERIMENTO A TITOLO GRATUITO | Valore catastale   | 176,75   | 176,75   | AGENZIA FORESTALE REGIONALE |      |
| 25742  | TERRENI AGRICOLI   | 1.2.2.02.13.01.001  | Indisponibile  | 27     | 22         | 1.600         | PG        | CITTA' DI CASTELLO |          | No                            | 10/07/1975           | TRASFERIMENTO A TITOLO GRATUITO | Valore catastale   | 737,75   | 737,75   | AGENZIA FORESTALE REGIONALE |      |
| 25743  | TERRENI AGRICOLI   | 1.2.2.02.13.01.001  | Indisponibile  | 27     | 23         | 27.980        | PG        | CITTA' DI CASTELLO |          | No                            | 10/07/1975           | TRASFERIMENTO A TITOLO GRATUITO | Valore catastale   | 9.265,75   | 9.265,75   | AGENZIA FORESTALE REGIONALE |      |
| 25744  | TERRENI AGRICOLI   | 1.2.2.02.13.01.001  | Indisponibile  | 27     | 24         | 4.740         | PG        | CITTA' DI CASTELLO |          | No                            | 10/07/1975           | TRASFERIMENTO A TITOLO GRATUITO | Valore catastale   | 79,63  | 79,63  | AGENZIA FORESTALE REGIONALE |      |
| 25745  | TERRENI AGRICOLI   | 1.2.2.02.13.01.001  | Indisponibile  | 27     | 25         | 45.060        | PG        | CITTA' DI CASTELLO |          | No                            | 10/07/1975           | TRASFERIMENTO A TITOLO GRATUITO | Valore catastale   | 3.781,38   | 3.781,38   | AGENZIA FORESTALE REGIONALE |      |
| 25746  | TERRENI AGRICOLI   | 1.2.2.02.13.01.001  | Indisponibile  | 27     | 26         | 1.320         | PG        | CITTA' DI CASTELLO |          | No                            | 10/07/1975           | TRASFERIMENTO A TITOLO GRATUITO | Valore catastale   | 443,63   | 443,63   | AGENZIA FORESTALE REGIONALE |      |
| 25747  | TERRENI AGRICOLI   | 1.2.2.02.13.01.001  | Indisponibile  | 27     | 27         | 6.820         | PG        | CITTA' DI CASTELLO |          | No                            | 10/07/1975           | TRASFERIMENTO A TITOLO GRATUITO | Valore catastale   | 3.147,63   | 3.147,63   | AGENZIA FORESTALE REGIONALE |      |

**PATRIMONIO IMMOBILIARE REGIONE UMBRIA**  
**Prospetto Terreni al 31/12/2017**

| Numero identificativo (da sistema informativo) | Classificazione secondo il piano dei conti dello Stato Patrimoniale in base al D.lgs. 118/2011 (descrizione) | Classificazione secondo il piano dei conti dello Stato Patrimoniale in base al D.lgs. 118/2011 (Codice) | Classificazione ai sensi del codice civile (demunitale, disponibile, indisponibile) | Foglio | Particella | Superficie mq | Provincia | Comune             | Località | Bene soggetto ad ammortamento | Data di acquisizione | Modalità di acquisizione        | Criterio di valutazione secondo i principi del D.lgs. 118/2011 | Valore dell'immobile secondo i principi del D.lgs. 118/2011 al 31/12/2017 (euro) | Valore dell'immobile secondo i principi del D.lgs. 118/2011 al 31/12/2016 (euro) | Ente Gestore                | Note |
|--|--|---|---|--------|------------|---------------|-----------|--------------------|----------|-------------------------------|----------------------|---------------------------------|--|--|--|-----------------------------|------|
| 25748  | TERRENI AGRICOLI   | 1.2.2.02.13.01.001  | Indisponibile   | 27     | 28         | 7.510         | PG        | CITTA' DI CASTELLO |          | No                            | 10/07/1975           | TRASFERIMENTO A TITOLO GRATUITO | Valore catastale   | 3.486,13   | 3.486,13   | AGENZIA FORESTALE REGIONALE |      |
| 25749  | TERRENI AGRICOLI   | 1.2.2.02.13.01.001  | Indisponibile   | 27     | 29         | 3.640         | PG        | CITTA' DI CASTELLO |          | No                            | 10/07/1975           | TRASFERIMENTO A TITOLO GRATUITO | Valore catastale   | 305,50   | 305,50   | AGENZIA FORESTALE REGIONALE |      |
| 25750  | TERRENI AGRICOLI   | 1.2.2.02.13.01.001  | Indisponibile   | 27     | 31         | 760           | PG        | CITTA' DI CASTELLO |          | No                            | 10/07/1975           | TRASFERIMENTO A TITOLO GRATUITO | Valore catastale   | 351,00   | 351,00   | AGENZIA FORESTALE REGIONALE |      |
| 25751  | TERRENI AGRICOLI   | 1.2.2.02.13.01.001  | Indisponibile   | 27     | 32         | 7.470         | PG        | CITTA' DI CASTELLO |          | No                            | 10/07/1975           | TRASFERIMENTO A TITOLO GRATUITO | Valore catastale   | 125,13   | 125,13   | AGENZIA FORESTALE REGIONALE |      |
| 25752  | TERRENI AGRICOLI   | 1.2.2.02.13.01.001  | Indisponibile   | 27     | 33         | 250           | PG        | CITTA' DI CASTELLO |          | No                            | 10/07/1975           | TRASFERIMENTO A TITOLO GRATUITO | Valore catastale   | 4,88   | 4,88   | AGENZIA FORESTALE REGIONALE |      |
| 25753  | TERRENI AGRICOLI   | 1.2.2.02.13.01.001  | Indisponibile   | 27     | 34         | 1.270         | PG        | CITTA' DI CASTELLO |          | No                            | 10/07/1975           | TRASFERIMENTO A TITOLO GRATUITO | Valore catastale   | 84,50  | 84,50  | AGENZIA FORESTALE REGIONALE |      |
| 25754  | TERRENI AGRICOLI   | 1.2.2.02.13.01.001  | Indisponibile   | 27     | 35         | 1.880         | PG        | CITTA' DI CASTELLO |          | No                            | 10/07/1975           | TRASFERIMENTO A TITOLO GRATUITO | Valore catastale   | 867,75   | 867,75   | AGENZIA FORESTALE REGIONALE |      |
| 25755  | TERRENI AGRICOLI   | 1.2.2.02.13.01.001  | Indisponibile   | 27     | 36         | 580           | PG        | CITTA' DI CASTELLO |          | No                            | 10/07/1975           | TRASFERIMENTO A TITOLO GRATUITO | Valore catastale   | 9,75   | 9,75   | AGENZIA FORESTALE REGIONALE |      |
| 25756  | TERRENI AGRICOLI   | 1.2.2.02.13.01.001  | Indisponibile   | 27     | 37         | 2.290         | PG        | CITTA' DI CASTELLO |          | No                            | 10/07/1975           | TRASFERIMENTO A TITOLO GRATUITO | Valore catastale   | 1.056,25   | 1.056,25   | AGENZIA FORESTALE REGIONALE |      |
| 25757  | TERRENI AGRICOLI   | 1.2.2.02.13.01.001  | Indisponibile   | 27     | 38         | 3.600         | PG        | CITTA' DI CASTELLO |          | No                            | 10/07/1975           | TRASFERIMENTO A TITOLO GRATUITO | Valore catastale   | 1.662,38   | 1.662,38   | AGENZIA FORESTALE REGIONALE |      |
| 25758  | TERRENI AGRICOLI   | 1.2.2.02.13.01.001  | Indisponibile   | 27     | 39         | 75.730        | PG        | CITTA' DI CASTELLO |          | No                            | 10/07/1975           | TRASFERIMENTO A TITOLO GRATUITO | Valore catastale   | 5.084,63   | 5.084,63   | AGENZIA FORESTALE REGIONALE |      |
| 25759  | TERRENI AGRICOLI   | 1.2.2.02.13.01.001  | Indisponibile   | 27     | 40         | 1.860         | PG        | CITTA' DI CASTELLO |          | No                            | 10/07/1975           | TRASFERIMENTO A TITOLO GRATUITO | Valore catastale   | 624,00   | 624,00   | AGENZIA FORESTALE REGIONALE |      |
| 25760  | TERRENI AGRICOLI   | 1.2.2.02.13.01.001  | Indisponibile   | 27     | 41         | 19.050        | PG        | CITTA' DI CASTELLO |          | No                            | 10/07/1975           | TRASFERIMENTO A TITOLO GRATUITO | Valore catastale   | 1.278,88   | 1.278,88   | AGENZIA FORESTALE REGIONALE |      |
| 25761  | TERRENI AGRICOLI   | 1.2.2.02.13.01.001  | Indisponibile   | 27     | 42         | 3.530         | PG        | CITTA' DI CASTELLO |          | No                            | 10/07/1975           | TRASFERIMENTO A TITOLO GRATUITO | Valore catastale   | 58,50  | 58,50  | AGENZIA FORESTALE REGIONALE |      |
| 25762  | TERRENI AGRICOLI   | 1.2.2.02.13.01.001  | Indisponibile   | 27     | 43         | 3.280         | PG        | CITTA' DI CASTELLO |          | No                            | 10/07/1975           | TRASFERIMENTO A TITOLO GRATUITO | Valore catastale   | 1.101,75   | 1.101,75   | AGENZIA FORESTALE REGIONALE |      |
| 25763  | TERRENI AGRICOLI   | 1.2.2.02.13.01.001  | Indisponibile   | 27     | 44         | 5.400         | PG        | CITTA' DI CASTELLO |          | No                            | 10/07/1975           | TRASFERIMENTO A TITOLO GRATUITO | Valore catastale   | 362,38   | 362,38   | AGENZIA FORESTALE REGIONALE |      |
| 25764  | TERRENI AGRICOLI   | 1.2.2.02.13.01.001  | Indisponibile   | 27     | 45         | 1.940         | PG        | CITTA' DI CASTELLO |          | No                            | 10/07/1975           | TRASFERIMENTO A TITOLO GRATUITO | Valore catastale   | 32,50  | 32,50  | AGENZIA FORESTALE REGIONALE |      |
| 25765  | TERRENI AGRICOLI   | 1.2.2.02.13.01.001  | Indisponibile   | 27     | 46         | 2.420         | PG        | CITTA' DI CASTELLO |          | No                            | 10/07/1975           | TRASFERIMENTO A TITOLO GRATUITO | Valore catastale   | 1.116,38   | 1.116,38   | AGENZIA FORESTALE REGIONALE |      |
| 25766  | TERRENI AGRICOLI   | 1.2.2.02.13.01.001  | Indisponibile   | 27     | 47         | 1.680         | PG        | CITTA' DI CASTELLO |          | No                            | 10/07/1975           | TRASFERIMENTO A TITOLO GRATUITO | Valore catastale   | 141,38   | 141,38   | AGENZIA FORESTALE REGIONALE |      |
| 25767  | TERRENI AGRICOLI   | 1.2.2.02.13.01.001  | Indisponibile   | 27     | 48         | 21.240        | PG        | CITTA' DI CASTELLO |          | No                            | 10/07/1975           | TRASFERIMENTO A TITOLO GRATUITO | Valore catastale   | 7.130,50   | 7.130,50   | AGENZIA FORESTALE REGIONALE |      |
| 25768  | TERRENI AGRICOLI   | 1.2.2.02.13.01.001  | Indisponibile   | 27     | 49         | 69.410        | PG        | CITTA' DI CASTELLO |          | No                            | 10/07/1975           | TRASFERIMENTO A TITOLO GRATUITO | Valore catastale   | 4.660,50   | 4.660,50   | AGENZIA FORESTALE REGIONALE |      |
| 25769  | TERRENI AGRICOLI   | 1.2.2.02.13.01.001  | Indisponibile   | 27     | 50         | 66.330        | PG        | CITTA' DI CASTELLO |          | No                            | 10/07/1975           | TRASFERIMENTO A TITOLO GRATUITO | Valore catastale   | 4.454,13   | 4.454,13   | AGENZIA FORESTALE REGIONALE |      |
| 25770  | TERRENI AGRICOLI   | 1.2.2.02.13.01.001  | Indisponibile   | 27     | 51         | 17.740        | PG        | CITTA' DI CASTELLO |          | No                            | 10/07/1975           | TRASFERIMENTO A TITOLO GRATUITO | Valore catastale   | 744,25   | 744,25   | AGENZIA FORESTALE REGIONALE |      |
| 25771  | TERRENI AGRICOLI   | 1.2.2.02.13.01.001  | Indisponibile   | 27     | 52         | 3.840         | PG        | CITTA' DI CASTELLO |          | No                            | 10/07/1975           | TRASFERIMENTO A TITOLO GRATUITO | Valore catastale   | 160,88   | 160,88   | AGENZIA FORESTALE REGIONALE |      |
| 25772  | TERRENI AGRICOLI   | 1.2.2.02.13.01.001  | Indisponibile   | 27     | 53         | 8.410         | PG        | CITTA' DI CASTELLO |          | No                            | 10/07/1975           | TRASFERIMENTO A TITOLO GRATUITO | Valore catastale   | 2.822,63   | 2.822,63   | AGENZIA FORESTALE REGIONALE |      |
| 25773  | TERRENI AGRICOLI   | 1.2.2.02.13.01.001  | Indisponibile   | 27     | 54         | 6.620         | PG        | CITTA' DI CASTELLO |          | No                            | 10/07/1975           | TRASFERIMENTO A TITOLO GRATUITO | Valore catastale   | 445,25   | 445,25   | AGENZIA FORESTALE REGIONALE |      |
| 25774  | TERRENI AGRICOLI   | 1.2.2.02.13.01.001  | Indisponibile   | 27     | 55         | 860           | PG        | CITTA' DI CASTELLO |          | No                            | 10/07/1975           | TRASFERIMENTO A TITOLO GRATUITO | Valore catastale   | 286,00   | 286,00   | AGENZIA FORESTALE REGIONALE |      |
| 25775  | TERRENI AGRICOLI   | 1.2.2.02.13.01.001  | Indisponibile   | 27     | 56         | 810           | PG        | CITTA' DI CASTELLO |          | No                            | 10/07/1975           | TRASFERIMENTO A TITOLO GRATUITO | Valore catastale   | 373,75   | 373,75   | AGENZIA FORESTALE REGIONALE |      |
| 25776  | TERRENI AGRICOLI   | 1.2.2.02.13.01.001  | Indisponibile   | 27     | 57         | 2.400         | PG        | CITTA' DI CASTELLO |          | No                            | 10/07/1975           | TRASFERIMENTO A TITOLO GRATUITO | Valore catastale   | 1.108,25   | 1.108,25   | AGENZIA FORESTALE REGIONALE |      |
| 25777  | TERRENI AGRICOLI   | 1.2.2.02.13.01.001  | Indisponibile   | 27     | 58         | 12.160        | PG        | CITTA' DI CASTELLO |          | No                            | 10/07/1975           | TRASFERIMENTO A TITOLO GRATUITO | Valore catastale   | 204,75   | 204,75   | AGENZIA FORESTALE REGIONALE |      |
| 25778  | TERRENI AGRICOLI   | 1.2.2.02.13.01.001  | Indisponibile   | 27     | 59         | 4.340         | PG        | CITTA' DI CASTELLO |          | No                            | 10/07/1975           | TRASFERIMENTO A TITOLO GRATUITO | Valore catastale   | 73,13  | 73,13  | AGENZIA FORESTALE REGIONALE |      |
| 25779  | TERRENI AGRICOLI   | 1.2.2.02.13.01.001  | Indisponibile   | 27     | 60         | 2.280         | PG        | CITTA' DI CASTELLO |          | No                            | 10/07/1975           | TRASFERIMENTO A TITOLO GRATUITO | Valore catastale   | 39,00  | 39,00  | AGENZIA FORESTALE REGIONALE |      |
| 25780  | TERRENI AGRICOLI   | 1.2.2.02.13.01.001  | Indisponibile   | 27     | 61         | 110.740       | PG        | CITTA' DI CASTELLO |          | No                            | 10/07/1975           | TRASFERIMENTO A TITOLO GRATUITO | Valore catastale   | 9.293,38   | 9.293,38   | AGENZIA FORESTALE REGIONALE |      |

**PATRIMONIO IMMOBILIARE REGIONE UMBRIA**  
**Prospetto Terreni al 31/12/2017**

| Numero identificativo (da sistema informativo) | Classificazione secondo il piano dei conti dello Stato Patrimoniale in base al D.lgs. 118/2011 (descrizione) | Classificazione secondo il piano dei conti dello Stato Patrimoniale in base al D.lgs. 118/2011 (Codice) | Classificazione ai sensi del codice civile (demaniale, disponibile, indisponibile) | Foglio | Particella | Superficie mq | Provincia | Comune             | Località | Bene soggetto ad ammortamento | Data di acquisizione | Modalità di acquisizione        | Criterio di valutazione secondo i principi del D.lgs. 118/2011 | Valore dell'immobile secondo i principi del D.lgs. 118/2011 al 31/12/2017 (euro) | Valore dell'immobile secondo i principi del D.lgs. 118/2011 al 31/12/2016 (euro) | Eme Gestore                 | Note |
|--|--|---|--|--------|------------|---------------|-----------|--------------------|----------|-------------------------------|----------------------|---------------------------------|--|--|--|-----------------------------|------|
| 25781  | TERRENI AGRICOLI   | 1.2.2.02.13.01.001  | Indisponibile  | 27     | 62         | 6.790         | PG        | CITTA' DI CASTELLO |          | No                            | 10/07/1975           | TRASFERIMENTO A TITOLO GRATUITO | Valore catastale   | 3.134,63   | 3.134,63   | AGENZIA FORESTALE REGIONALE |      |
| 25782  | TERRENI AGRICOLI   | 1.2.2.02.13.01.001  | Indisponibile  | 27     | 63         | 1.810         | PG        | CITTA' DI CASTELLO |          | No                            | 10/07/1975           | TRASFERIMENTO A TITOLO GRATUITO | Valore catastale   | 607,75   | 607,75   | AGENZIA FORESTALE REGIONALE |      |
| 25783  | TERRENI AGRICOLI   | 1.2.2.02.13.01.001  | Indisponibile  | 27     | 64         | 400           | PG        | CITTA' DI CASTELLO |          | No                            | 10/07/1975           | TRASFERIMENTO A TITOLO GRATUITO | Valore catastale   | 185,25   | 185,25   | AGENZIA FORESTALE REGIONALE |      |
| 25784  | TERRENI AGRICOLI   | 1.2.2.02.13.01.001  | Indisponibile  | 27     | 65         | 1.470         | PG        | CITTA' DI CASTELLO |          | No                            | 10/07/1975           | TRASFERIMENTO A TITOLO GRATUITO | Valore catastale   | 679,25   | 679,25   | AGENZIA FORESTALE REGIONALE |      |
| 25785  | TERRENI AGRICOLI   | 1.2.2.02.13.01.001  | Indisponibile  | 27     | 66         | 1.030         | PG        | CITTA' DI CASTELLO |          | No                            | 10/07/1975           | TRASFERIMENTO A TITOLO GRATUITO | Valore catastale   | 476,13   | 476,13   | AGENZIA FORESTALE REGIONALE |      |
| 25786  | TERRENI AGRICOLI   | 1.2.2.02.13.01.001  | Indisponibile  | 27     | 67         | 23.850        | PG        | CITTA' DI CASTELLO |          | No                            | 10/07/1975           | TRASFERIMENTO A TITOLO GRATUITO | Valore catastale   | 1.600,63   | 1.600,63   | AGENZIA FORESTALE REGIONALE |      |
| 25787  | TERRENI AGRICOLI   | 1.2.2.02.13.01.001  | Indisponibile  | 27     | 68         | 1.420         | PG        | CITTA' DI CASTELLO |          | No                            | 10/07/1975           | TRASFERIMENTO A TITOLO GRATUITO | Valore catastale   | 654,88   | 654,88   | AGENZIA FORESTALE REGIONALE |      |
| 25788  | TERRENI AGRICOLI   | 1.2.2.02.13.01.001  | Indisponibile  | 27     | 69         | 3.500         | PG        | CITTA' DI CASTELLO |          | No                            | 10/07/1975           | TRASFERIMENTO A TITOLO GRATUITO | Valore catastale   | 1.615,25   | 1.615,25   | AGENZIA FORESTALE REGIONALE |      |
| 25789  | TERRENI AGRICOLI   | 1.2.2.02.13.01.001  | Indisponibile  | 27     | 70         | 3.520         | PG        | CITTA' DI CASTELLO |          | No                            | 10/07/1975           | TRASFERIMENTO A TITOLO GRATUITO | Valore catastale   | 1.625,00   | 1.625,00   | AGENZIA FORESTALE REGIONALE |      |
| 25790  | TERRENI AGRICOLI   | 1.2.2.02.13.01.001  | Indisponibile  | 27     | 71         | 800           | PG        | CITTA' DI CASTELLO |          | No                            | 10/07/1975           | TRASFERIMENTO A TITOLO GRATUITO | Valore catastale   | 368,88   | 368,88   | AGENZIA FORESTALE REGIONALE |      |
| 25791  | TERRENI AGRICOLI   | 1.2.2.02.13.01.001  | Indisponibile  | 27     | 72         | 6.530         | PG        | CITTA' DI CASTELLO |          | No                            | 10/07/1975           | TRASFERIMENTO A TITOLO GRATUITO | Valore catastale   | 3.014,38   | 3.014,38   | AGENZIA FORESTALE REGIONALE |      |
| 25792  | TERRENI AGRICOLI   | 1.2.2.02.13.01.001  | Indisponibile  | 27     | 73         | 5.340         | PG        | CITTA' DI CASTELLO |          | No                            | 10/07/1975           | TRASFERIMENTO A TITOLO GRATUITO | Valore catastale   | 2.465,13   | 2.465,13   | AGENZIA FORESTALE REGIONALE |      |
| 25793  | TERRENI AGRICOLI   | 1.2.2.02.13.01.001  | Indisponibile  | 27     | 74         | 7.680         | PG        | CITTA' DI CASTELLO |          | No                            | 10/07/1975           | TRASFERIMENTO A TITOLO GRATUITO | Valore catastale   | 710,13   | 710,13   | AGENZIA FORESTALE REGIONALE |      |
| 25794  | TERRENI AGRICOLI   | 1.2.2.02.13.01.001  | Indisponibile  | 27     | 75         | 137.300       | PG        | CITTA' DI CASTELLO |          | No                            | 10/07/1975           | TRASFERIMENTO A TITOLO GRATUITO | Valore catastale   | 14.979,25  | 14.979,25  | AGENZIA FORESTALE REGIONALE |      |
| 25795  | TERRENI AGRICOLI   | 1.2.2.02.13.01.001  | Indisponibile  | 27     | 77         | 2.050         | PG        | CITTA' DI CASTELLO |          | No                            | 10/07/1975           | TRASFERIMENTO A TITOLO GRATUITO | Valore catastale   | 687,38   | 687,38   | AGENZIA FORESTALE REGIONALE |      |
| 25796  | TERRENI AGRICOLI   | 1.2.2.02.13.01.001  | Indisponibile  | 27     | 78         | 7.460         | PG        | CITTA' DI CASTELLO |          | No                            | 10/07/1975           | TRASFERIMENTO A TITOLO GRATUITO | Valore catastale   | 2.504,13   | 2.504,13   | AGENZIA FORESTALE REGIONALE |      |
| 25797  | TERRENI AGRICOLI   | 1.2.2.02.13.01.001  | Indisponibile  | 27     | 79         | 6.550         | PG        | CITTA' DI CASTELLO |          | No                            | 10/07/1975           | TRASFERIMENTO A TITOLO GRATUITO | Valore catastale   | 440,38   | 440,38   | AGENZIA FORESTALE REGIONALE |      |
| 25798  | TERRENI AGRICOLI   | 1.2.2.02.13.01.001  | Indisponibile  | 27     | 80         | 11.550        | PG        | CITTA' DI CASTELLO |          | No                            | 10/07/1975           | TRASFERIMENTO A TITOLO GRATUITO | Valore catastale   | 970,13   | 970,13   | AGENZIA FORESTALE REGIONALE |      |
| 25799  | TERRENI AGRICOLI   | 1.2.2.02.13.01.001  | Indisponibile  | 28     | 1          | 1.250         | PG        | CITTA' DI CASTELLO |          | No                            | 10/07/1975           | TRASFERIMENTO A TITOLO GRATUITO | Valore catastale   | 419,25   | 419,25   | AGENZIA FORESTALE REGIONALE |      |
| 25800  | TERRENI AGRICOLI   | 1.2.2.02.13.01.001  | Indisponibile  | 28     | 2          | 88.320        | PG        | CITTA' DI CASTELLO |          | No                            | 10/07/1975           | TRASFERIMENTO A TITOLO GRATUITO | Valore catastale   | 9.636,25   | 9.636,25   | AGENZIA FORESTALE REGIONALE |      |
| 25801  | TERRENI AGRICOLI   | 1.2.2.02.13.01.001  | Indisponibile  | 28     | 3          | 7.980         | PG        | CITTA' DI CASTELLO |          | No                            | 10/07/1975           | TRASFERIMENTO A TITOLO GRATUITO | Valore catastale   | 2.679,63   | 2.679,63   | AGENZIA FORESTALE REGIONALE |      |
| 25802  | TERRENI AGRICOLI   | 1.2.2.02.13.01.001  | Indisponibile  | 28     | 4          | 3.790         | PG        | CITTA' DI CASTELLO |          | No                            | 10/07/1975           | TRASFERIMENTO A TITOLO GRATUITO | Valore catastale   | 159,25   | 159,25   | AGENZIA FORESTALE REGIONALE |      |
| 25803  | TERRENI AGRICOLI   | 1.2.2.02.13.01.001  | Indisponibile  | 28     | 6          | 820           | PG        | CITTA' DI CASTELLO |          | No                            | 10/07/1975           | TRASFERIMENTO A TITOLO GRATUITO | Valore catastale   | 55,25  | 55,25  | AGENZIA FORESTALE REGIONALE |      |
| 25804  | TERRENI AGRICOLI   | 1.2.2.02.13.01.001  | Indisponibile  | 28     | 7          | 7.720         | PG        | CITTA' DI CASTELLO |          | No                            | 10/07/1975           | TRASFERIMENTO A TITOLO GRATUITO | Valore catastale   | 2.591,88   | 2.591,88   | AGENZIA FORESTALE REGIONALE |      |
| 25805  | TERRENI AGRICOLI   | 1.2.2.02.13.01.001  | Indisponibile  | 28     | 8          | 1.250         | PG        | CITTA' DI CASTELLO |          | No                            | 10/07/1975           | TRASFERIMENTO A TITOLO GRATUITO | Valore catastale   | 419,25   | 419,25   | AGENZIA FORESTALE REGIONALE |      |
| 25806  | TERRENI AGRICOLI   | 1.2.2.02.13.01.001  | Indisponibile  | 28     | 9          | 80.530        | PG        | CITTA' DI CASTELLO |          | No                            | 10/07/1975           | TRASFERIMENTO A TITOLO GRATUITO | Valore catastale   | 5.406,38   | 5.406,38   | AGENZIA FORESTALE REGIONALE |      |
| 25807  | TERRENI AGRICOLI   | 1.2.2.02.13.01.001  | Indisponibile  | 28     | 10         | 20.840        | PG        | CITTA' DI CASTELLO |          | No                            | 10/07/1975           | TRASFERIMENTO A TITOLO GRATUITO | Valore catastale   | 9.527,38   | 9.527,38   | AGENZIA FORESTALE REGIONALE |      |
| 25808  | TERRENI AGRICOLI   | 1.2.2.02.13.01.001  | Indisponibile  | 28     | 11         | 1.290         | PG        | CITTA' DI CASTELLO |          | No                            | 10/07/1975           | TRASFERIMENTO A TITOLO GRATUITO | Valore catastale   | 86,13  | 86,13  | AGENZIA FORESTALE REGIONALE |      |
| 25809  | TERRENI AGRICOLI   | 1.2.2.02.13.01.001  | Indisponibile  | 28     | 13         | 2.830         | PG        | CITTA' DI CASTELLO |          | No                            | 10/07/1975           | TRASFERIMENTO A TITOLO GRATUITO | Valore catastale   | 1.306,50   | 1.306,50   | AGENZIA FORESTALE REGIONALE |      |
| 25810  | TERRENI AGRICOLI   | 1.2.2.02.13.01.001  | Indisponibile  | 28     | 14         | 2.510         | PG        | CITTA' DI CASTELLO |          | No                            | 10/07/1975           | TRASFERIMENTO A TITOLO GRATUITO | Valore catastale   | 105,63   | 105,63   | AGENZIA FORESTALE REGIONALE |      |
| 25811  | TERRENI AGRICOLI   | 1.2.2.02.13.01.001  | Indisponibile  | 28     | 15         | 6.350         | PG        | CITTA' DI CASTELLO |          | No                            | 10/07/1975           | TRASFERIMENTO A TITOLO GRATUITO | Valore catastale   | 2.132,00   | 2.132,00   | AGENZIA FORESTALE REGIONALE |      |
| 25812  | TERRENI AGRICOLI   | 1.2.2.02.13.01.001  | Indisponibile  | 28     | 16         | 187.250       | PG        | CITTA' DI CASTELLO |          | No                            | 10/07/1975           | TRASFERIMENTO A TITOLO GRATUITO | Valore catastale   | 20.429,50  | 20.429,50  | AGENZIA FORESTALE REGIONALE |      |
| 25813  | TERRENI AGRICOLI   | 1.2.2.02.13.01.001  | Indisponibile  | 28     | 17         | 920           | PG        | CITTA' DI CASTELLO |          | No                            | 10/07/1975           | TRASFERIMENTO A TITOLO GRATUITO | Valore catastale   | 308,75   | 308,75   | AGENZIA FORESTALE REGIONALE |      |

**PATRIMONIO IMMOBILIARE REGIONE UMBRIA**  
**Prospetto Terreni al 31/12/2017**

| Numero identificativo (da sistema informativo) | Classificazione secondo il piano dei conti dello Stato Patrimoniale in base al D.lgs. 118/2011 (descrizione) | Classificazione secondo il piano dei conti dello Stato Patrimoniale in base al D.lgs. 118/2011 (Codice) | Classificazione ai sensi del codice civile (demaniale, disponibile, indisponibile) | Foglio | Particella | Superficie mq | Provincia | Comune             | Località | Bene soggetto ad ammortamento | Data di acquisizione | Modalità di acquisizione        | Criterio di valutazione secondo i principi del D.lgs. 118/2011 | Valore dell'immobile secondo i principi del D.lgs. 118/2011 al 31/12/2017 (euro) | Valore dell'immobile secondo i principi del D.lgs. 118/2011 al 31/12/2016 (euro) | Eme Gestore                 | Note |
|--|--|---|--|--------|------------|---------------|-----------|--------------------|----------|-------------------------------|----------------------|---------------------------------|--|--|--|-----------------------------|------|
| 25814  | TERRENI AGRICOLI   | 1.2.2.02.13.01.001  | Indisponibile  | 28     | 18         | 8.300         | PG        | CITTA' DI CASTELLO |          | No                            | 10/07/1975           | TRASFERIMENTO A TITOLO GRATUITO | Valore catastale   | 347,75   | 347,75   | AGENZIA FORESTALE REGIONALE |      |
| 25815  | TERRENI AGRICOLI   | 1.2.2.02.13.01.001  | Indisponibile  | 28     | 19         | 7.800         | PG        | CITTA' DI CASTELLO |          | No                            | 10/07/1975           | TRASFERIMENTO A TITOLO GRATUITO | Valore catastale   | 2.617,88   | 2.617,88   | AGENZIA FORESTALE REGIONALE |      |
| 25816  | TERRENI AGRICOLI   | 1.2.2.02.13.01.001  | Indisponibile  | 28     | 20         | 223.880       | PG        | CITTA' DI CASTELLO |          | No                            | 10/07/1975           | TRASFERIMENTO A TITOLO GRATUITO | Valore catastale   | 56.361,50  | 56.361,50  | AGENZIA FORESTALE REGIONALE |      |
| 25817  | TERRENI AGRICOLI   | 1.2.2.02.13.01.001  | Indisponibile  | 28     | 21         | 460           | PG        | CITTA' DI CASTELLO |          | No                            | 10/07/1975           | TRASFERIMENTO A TITOLO GRATUITO | Valore catastale   | 30,88  | 30,88  | AGENZIA FORESTALE REGIONALE |      |
| 25818  | TERRENI AGRICOLI   | 1.2.2.02.13.01.001  | Indisponibile  | 28     | 22         | 830           | PG        | CITTA' DI CASTELLO |          | No                            | 10/07/1975           | TRASFERIMENTO A TITOLO GRATUITO | Valore catastale   | 277,88   | 277,88   | AGENZIA FORESTALE REGIONALE |      |
| 25819  | TERRENI AGRICOLI   | 1.2.2.02.13.01.001  | Indisponibile  | 28     | 23         | 1.030         | PG        | CITTA' DI CASTELLO |          | No                            | 10/07/1975           | TRASFERIMENTO A TITOLO GRATUITO | Valore catastale   | 346,13   | 346,13   | AGENZIA FORESTALE REGIONALE |      |
| 25820  | TERRENI AGRICOLI   | 1.2.2.02.13.01.001  | Indisponibile  | 28     | 24         | 170.520       | PG        | CITTA' DI CASTELLO |          | No                            | 10/07/1975           | TRASFERIMENTO A TITOLO GRATUITO | Valore catastale   | 18.604,63  | 18.604,63  | AGENZIA FORESTALE REGIONALE |      |
| 25821  | TERRENI AGRICOLI   | 1.2.2.02.13.01.001  | Indisponibile  | 28     | 25         | 6.280         | PG        | CITTA' DI CASTELLO |          | No                            | 10/07/1975           | TRASFERIMENTO A TITOLO GRATUITO | Valore catastale   | 263,25   | 263,25   | AGENZIA FORESTALE REGIONALE |      |
| 25822  | TERRENI AGRICOLI   | 1.2.2.02.13.01.001  | Indisponibile  | 28     | 26         | 3.110         | PG        | CITTA' DI CASTELLO |          | No                            | 10/07/1975           | TRASFERIMENTO A TITOLO GRATUITO | Valore catastale   | 208,00   | 208,00   | AGENZIA FORESTALE REGIONALE |      |
| 25823  | TERRENI AGRICOLI   | 1.2.2.02.13.01.001  | Indisponibile  | 28     | 27         | 142.270       | PG        | CITTA' DI CASTELLO |          | No                            | 10/07/1975           | TRASFERIMENTO A TITOLO GRATUITO | Valore catastale   | 15.522,00  | 15.522,00  | AGENZIA FORESTALE REGIONALE |      |
| 25824  | TERRENI AGRICOLI   | 1.2.2.02.13.01.001  | Indisponibile  | 28     | 28         | 42.980        | PG        | CITTA' DI CASTELLO |          | No                            | 10/07/1975           | TRASFERIMENTO A TITOLO GRATUITO | Valore catastale   | 4.645,88   | 4.645,88   | AGENZIA FORESTALE REGIONALE |      |
| 25825  | TERRENI AGRICOLI   | 1.2.2.02.13.01.001  | Indisponibile  | 28     | 29         | 90            | PG        | CITTA' DI CASTELLO |          | No                            | 10/07/1975           | TRASFERIMENTO A TITOLO GRATUITO | Valore catastale   | 6,50   | 6,50   | AGENZIA FORESTALE REGIONALE |      |
| 25826  | TERRENI AGRICOLI   | 1.2.2.02.13.01.001  | Indisponibile  | 28     | 30         | 230           | PG        | CITTA' DI CASTELLO |          | No                            | 10/07/1975           | TRASFERIMENTO A TITOLO GRATUITO | Valore catastale   | 16,25  | 16,25  | AGENZIA FORESTALE REGIONALE |      |
| 25827  | TERRENI AGRICOLI   | 1.2.2.02.13.01.001  | Indisponibile  | 28     | 31         | 90.320        | PG        | CITTA' DI CASTELLO |          | No                            | 10/07/1975           | TRASFERIMENTO A TITOLO GRATUITO | Valore catastale   | 6.064,50   | 6.064,50   | AGENZIA FORESTALE REGIONALE |      |
| 25828  | TERRENI AGRICOLI   | 1.2.2.02.13.01.001  | Indisponibile  | 29     | 1          | 2.510         | PG        | CITTA' DI CASTELLO |          | No                            | 10/07/1975           | TRASFERIMENTO A TITOLO GRATUITO | Valore catastale   | 1.158,63   | 1.158,63   | AGENZIA FORESTALE REGIONALE |      |
| 25829  | TERRENI AGRICOLI   | 1.2.2.02.13.01.001  | Indisponibile  | 29     | 2          | 16.270        | PG        | CITTA' DI CASTELLO |          | No                            | 10/07/1975           | TRASFERIMENTO A TITOLO GRATUITO | Valore catastale   | 5.461,63   | 5.461,63   | AGENZIA FORESTALE REGIONALE |      |
| 25830  | TERRENI AGRICOLI   | 1.2.2.02.13.01.001  | Indisponibile  | 29     | 3          | 146.740       | PG        | CITTA' DI CASTELLO |          | No                            | 10/07/1975           | TRASFERIMENTO A TITOLO GRATUITO | Valore catastale   | 16.009,50  | 16.009,50  | AGENZIA FORESTALE REGIONALE |      |
| 25831  | TERRENI AGRICOLI   | 1.2.2.02.13.01.001  | Indisponibile  | 29     | 4          | 139.950       | PG        | CITTA' DI CASTELLO |          | No                            | 10/07/1975           | TRASFERIMENTO A TITOLO GRATUITO | Valore catastale   | 11.745,50  | 11.745,50  | AGENZIA FORESTALE REGIONALE |      |
| 25832  | TERRENI AGRICOLI   | 1.2.2.02.13.01.001  | Indisponibile  | 29     | 5          | 33.500        | PG        | CITTA' DI CASTELLO |          | No                            | 10/07/1975           | TRASFERIMENTO A TITOLO GRATUITO | Valore catastale   | 2.811,25   | 2.811,25   | AGENZIA FORESTALE REGIONALE |      |
| 25833  | TERRENI AGRICOLI   | 1.2.2.02.13.01.001  | Indisponibile  | 29     | 6          | 110           | PG        | CITTA' DI CASTELLO |          | No                            | 10/07/1975           | TRASFERIMENTO A TITOLO GRATUITO | Valore catastale   | 9,75   | 9,75   | AGENZIA FORESTALE REGIONALE |      |
| 25834  | TERRENI AGRICOLI   | 1.2.2.02.13.01.001  | Indisponibile  | 29     | 7          | 38.850        | PG        | CITTA' DI CASTELLO |          | No                            | 10/07/1975           | TRASFERIMENTO A TITOLO GRATUITO | Valore catastale   | 2.608,13   | 2.608,13   | AGENZIA FORESTALE REGIONALE |      |
| 25835  | TERRENI AGRICOLI   | 1.2.2.02.13.01.001  | Indisponibile  | 29     | 8          | 14.560        | PG        | CITTA' DI CASTELLO |          | No                            | 10/07/1975           | TRASFERIMENTO A TITOLO GRATUITO | Valore catastale   | 6.716,13   | 6.716,13   | AGENZIA FORESTALE REGIONALE |      |
| 25836  | TERRENI AGRICOLI   | 1.2.2.02.13.01.001  | Indisponibile  | 29     | 9          | 79.560        | PG        | CITTA' DI CASTELLO |          | No                            | 10/07/1975           | TRASFERIMENTO A TITOLO GRATUITO | Valore catastale   | 6.660,88   | 6.660,88   | AGENZIA FORESTALE REGIONALE |      |
| 25837  | TERRENI AGRICOLI   | 1.2.2.02.13.01.001  | Indisponibile  | 29     | 10         | 4.670         | PG        | CITTA' DI CASTELLO |          | No                            | 10/07/1975           | TRASFERIMENTO A TITOLO GRATUITO | Valore catastale   | 1.568,13   | 1.568,13   | AGENZIA FORESTALE REGIONALE |      |
| 25838  | TERRENI AGRICOLI   | 1.2.2.02.13.01.001  | Indisponibile  | 29     | 11         | 9.710         | PG        | CITTA' DI CASTELLO |          | No                            | 10/07/1975           | TRASFERIMENTO A TITOLO GRATUITO | Valore catastale   | 814,13   | 814,13   | AGENZIA FORESTALE REGIONALE |      |
| 25839  | TERRENI AGRICOLI   | 1.2.2.02.13.01.001  | Indisponibile  | 29     | 12         | 7.470         | PG        | CITTA' DI CASTELLO |          | No                            | 10/07/1975           | TRASFERIMENTO A TITOLO GRATUITO | Valore catastale   | 2.507,38   | 2.507,38   | AGENZIA FORESTALE REGIONALE |      |
| 25840  | TERRENI AGRICOLI   | 1.2.2.02.13.01.001  | Indisponibile  | 29     | 13         | 3.040         | PG        | CITTA' DI CASTELLO |          | No                            | 10/07/1975           | TRASFERIMENTO A TITOLO GRATUITO | Valore catastale   | 1.020,50   | 1.020,50   | AGENZIA FORESTALE REGIONALE |      |
| 25841  | TERRENI AGRICOLI   | 1.2.2.02.13.01.001  | Indisponibile  | 29     | 14         | 335.640       | PG        | CITTA' DI CASTELLO |          | No                            | 10/07/1975           | TRASFERIMENTO A TITOLO GRATUITO | Valore catastale   | 28.167,75  | 28.167,75  | AGENZIA FORESTALE REGIONALE |      |
| 25842  | TERRENI AGRICOLI   | 1.2.2.02.13.01.001  | Indisponibile  | 29     | 15         | 2.970         | PG        | CITTA' DI CASTELLO |          | No                            | 10/07/1975           | TRASFERIMENTO A TITOLO GRATUITO | Valore catastale   | 125,13   | 125,13   | AGENZIA FORESTALE REGIONALE |      |
| 25843  | TERRENI AGRICOLI   | 1.2.2.02.13.01.001  | Indisponibile  | 29     | 16         | 10.260        | PG        | CITTA' DI CASTELLO |          | No                            | 10/07/1975           | TRASFERIMENTO A TITOLO GRATUITO | Valore catastale   | 172,25   | 172,25   | AGENZIA FORESTALE REGIONALE |      |
| 25844  | TERRENI AGRICOLI   | 1.2.2.02.13.01.001  | Indisponibile  | 29     | 17         | 59.660        | PG        | CITTA' DI CASTELLO |          | No                            | 10/07/1975           | TRASFERIMENTO A TITOLO GRATUITO | Valore catastale   | 5.006,63   | 5.006,63   | AGENZIA FORESTALE REGIONALE |      |
| 25845  | TERRENI AGRICOLI   | 1.2.2.02.13.01.001  | Indisponibile  | 29     | 18         | 13.660        | PG        | CITTA' DI CASTELLO |          | No                            | 10/07/1975           | TRASFERIMENTO A TITOLO GRATUITO | Valore catastale   | 1.264,25   | 1.264,25   | AGENZIA FORESTALE REGIONALE |      |
| 25846  | TERRENI AGRICOLI   | 1.2.2.02.13.01.001  | Indisponibile  | 29     | 19         | 30.570        | PG        | CITTA' DI CASTELLO |          | No                            | 10/07/1975           | TRASFERIMENTO A TITOLO GRATUITO | Valore catastale   | 513,50   | 513,50   | AGENZIA FORESTALE REGIONALE |      |

**PATRIMONIO IMMOBILIARE REGIONE UMBRIA**  
**Prospetto Terreni al 31/12/2017**

| Numero identificativo (da sistema) | Classificazione secondo il piano dei conti dello Stato Patrimoniale in base al D.lgs. 118/2011 (descrizione) | Classificazione secondo il piano dei conti dello Stato Patrimoniale in base al D.lgs. 118/2011 (Codice) | Classificazione ai sensi del codice civile (demaniale, disponibile, indisponibile) | Foglio | Particella | Superficie mq | Provincia | Comune             | Località | Bene soggetto ad ammortamento | Data di acquisizione | Modalità di acquisizione        | Criterio di valutazione secondo i principi del D.lgs. 118/2011 | Valore dell'immobile secondo i principi del D.lgs. 118/2011 al 31/12/2017 (euro) | Valore dell'immobile secondo i principi del D.lgs. 118/2011 al 31/12/2016 (euro) | Eme Gestore                 | Note |
|------------------------------------|--|---|--|--------|------------|---------------|-----------|--------------------|----------|-------------------------------|----------------------|---------------------------------|--|--|--|-----------------------------|------|
| 25847                              | TERRENI AGRICOLI   | 1.2.2.02.13.01.001  | Indisponibile  | 34     | 10         | 6.530         | PG        | CITTA' DI CASTELLO |          | No                            | 10/07/1975           | TRASFERIMENTO A TITOLO GRATUITO | Valore catastale   | 547,63   | 547,63   | AGENZIA FORESTALE REGIONALE |      |
| 25848                              | TERRENI AGRICOLI   | 1.2.2.02.13.01.001  | Indisponibile  | 34     | 11         | 60.260        | PG        | CITTA' DI CASTELLO |          | No                            | 10/07/1975           | TRASFERIMENTO A TITOLO GRATUITO | Valore catastale   | 3.033,88   | 3.033,88   | AGENZIA FORESTALE REGIONALE |      |
| 25849                              | TERRENI AGRICOLI   | 1.2.2.02.13.01.001  | Indisponibile  | 35     | 1          | 3.060         | PG        | CITTA' DI CASTELLO |          | No                            | 10/07/1975           | TRASFERIMENTO A TITOLO GRATUITO | Valore catastale   | 1.027,00   | 1.027,00   | AGENZIA FORESTALE REGIONALE |      |
| 25850                              | TERRENI AGRICOLI   | 1.2.2.02.13.01.001  | Indisponibile  | 35     | 2          | 2.850         | PG        | CITTA' DI CASTELLO |          | No                            | 10/07/1975           | TRASFERIMENTO A TITOLO GRATUITO | Valore catastale   | 120,25   | 120,25   | AGENZIA FORESTALE REGIONALE |      |
| 25851                              | TERRENI AGRICOLI   | 1.2.2.02.13.01.001  | Indisponibile  | 35     | 3          | 3.580         | PG        | CITTA' DI CASTELLO |          | No                            | 10/07/1975           | TRASFERIMENTO A TITOLO GRATUITO | Valore catastale   | 1.202,50   | 1.202,50   | AGENZIA FORESTALE REGIONALE |      |
| 25852                              | TERRENI AGRICOLI   | 1.2.2.02.13.01.001  | Indisponibile  | 35     | 4          | 37.900        | PG        | CITTA' DI CASTELLO |          | No                            | 10/07/1975           | TRASFERIMENTO A TITOLO GRATUITO | Valore catastale   | 3.180,13   | 3.180,13   | AGENZIA FORESTALE REGIONALE |      |
| 25853                              | TERRENI AGRICOLI   | 1.2.2.02.13.01.001  | Indisponibile  | 35     | 5          | 26.300        | PG        | CITTA' DI CASTELLO |          | No                            | 10/07/1975           | TRASFERIMENTO A TITOLO GRATUITO | Valore catastale   | 1.766,38   | 1.766,38   | AGENZIA FORESTALE REGIONALE |      |
| 25854                              | TERRENI AGRICOLI   | 1.2.2.02.13.01.001  | Indisponibile  | 36     | 1          | 21.980        | PG        | CITTA' DI CASTELLO |          | No                            | 10/07/1975           | TRASFERIMENTO A TITOLO GRATUITO | Valore catastale   | 1.837,88   | 1.837,88   | AGENZIA FORESTALE REGIONALE |      |
| 25855                              | TERRENI AGRICOLI   | 1.2.2.02.13.01.001  | Indisponibile  | 36     | 2          | 26.480        | PG        | CITTA' DI CASTELLO |          | No                            | 10/07/1975           | TRASFERIMENTO A TITOLO GRATUITO | Valore catastale   | 1.777,75   | 1.777,75   | AGENZIA FORESTALE REGIONALE |      |
| 25856                              | TERRENI AGRICOLI   | 1.2.2.02.13.01.001  | Indisponibile  | 36     | 4          | 6.070         | PG        | CITTA' DI CASTELLO |          | No                            | 10/07/1975           | TRASFERIMENTO A TITOLO GRATUITO | Valore catastale   | 2.037,75   | 2.037,75   | AGENZIA FORESTALE REGIONALE |      |
| 25857                              | TERRENI AGRICOLI   | 1.2.2.02.13.01.001  | Indisponibile  | 36     | 5          | 1.340         | PG        | CITTA' DI CASTELLO |          | No                            | 10/07/1975           | TRASFERIMENTO A TITOLO GRATUITO | Valore catastale   | 56,88  | 56,88  | AGENZIA FORESTALE REGIONALE |      |
| 25858                              | TERRENI AGRICOLI   | 1.2.2.02.13.01.001  | Indisponibile  | 36     | 7          | 7.250         | PG        | CITTA' DI CASTELLO |          | No                            | 10/07/1975           | TRASFERIMENTO A TITOLO GRATUITO | Valore catastale   | 2.447,25   | 2.447,25   | AGENZIA FORESTALE REGIONALE |      |
| 25859                              | TERRENI AGRICOLI   | 1.2.2.02.13.01.001  | Indisponibile  | 36     | 11         | 770           | PG        | CITTA' DI CASTELLO |          | No                            | 10/07/1975           | TRASFERIMENTO A TITOLO GRATUITO | Valore catastale   | 52,00  | 52,00  | AGENZIA FORESTALE REGIONALE |      |
| 25860                              | TERRENI AGRICOLI   | 1.2.2.02.13.01.001  | Indisponibile  | 36     | 12         | 5.240         | PG        | CITTA' DI CASTELLO |          | No                            | 10/07/1975           | TRASFERIMENTO A TITOLO GRATUITO | Valore catastale   | 219,38   | 219,38   | AGENZIA FORESTALE REGIONALE |      |
| 25861                              | TERRENI AGRICOLI   | 1.2.2.02.13.01.001  | Indisponibile  | 36     | 14         | 30.760        | PG        | CITTA' DI CASTELLO |          | No                            | 10/07/1975           | TRASFERIMENTO A TITOLO GRATUITO | Valore catastale   | 2.582,13   | 2.582,13   | AGENZIA FORESTALE REGIONALE |      |
| 25862                              | TERRENI AGRICOLI   | 1.2.2.02.13.01.001  | Indisponibile  | 37     | 1          | 1.570         | PG        | CITTA' DI CASTELLO |          | No                            | 10/07/1975           | TRASFERIMENTO A TITOLO GRATUITO | Valore catastale   | 105,63   | 105,63   | AGENZIA FORESTALE REGIONALE |      |
| 25863                              | TERRENI AGRICOLI   | 1.2.2.02.13.01.001  | Indisponibile  | 37     | 2          | 3.580         | PG        | CITTA' DI CASTELLO |          | No                            | 10/07/1975           | TRASFERIMENTO A TITOLO GRATUITO | Valore catastale   | 240,50   | 240,50   | AGENZIA FORESTALE REGIONALE |      |
| 25864                              | TERRENI AGRICOLI   | 1.2.2.02.13.01.001  | Indisponibile  | 37     | 3          | 4.380         | PG        | CITTA' DI CASTELLO |          | No                            | 10/07/1975           | TRASFERIMENTO A TITOLO GRATUITO | Valore catastale   | 294,13   | 294,13   | AGENZIA FORESTALE REGIONALE |      |
| 25865                              | TERRENI AGRICOLI   | 1.2.2.02.13.01.001  | Indisponibile  | 37     | 4          | 18.480        | PG        | CITTA' DI CASTELLO |          | No                            | 10/07/1975           | TRASFERIMENTO A TITOLO GRATUITO | Valore catastale   | 1.241,50   | 1.241,50   | AGENZIA FORESTALE REGIONALE |      |
| 25866                              | TERRENI AGRICOLI   | 1.2.2.02.13.01.001  | Indisponibile  | 37     | 5          | 5.510         | PG        | CITTA' DI CASTELLO |          | No                            | 10/07/1975           | TRASFERIMENTO A TITOLO GRATUITO | Valore catastale   | 1.849,25   | 1.849,25   | AGENZIA FORESTALE REGIONALE |      |
| 25867                              | TERRENI AGRICOLI   | 1.2.2.02.13.01.001  | Indisponibile  | 37     | 6          | 4.110         | PG        | CITTA' DI CASTELLO |          | No                            | 10/07/1975           | TRASFERIMENTO A TITOLO GRATUITO | Valore catastale   | 1.379,63   | 1.379,63   | AGENZIA FORESTALE REGIONALE |      |
| 25868                              | TERRENI AGRICOLI   | 1.2.2.02.13.01.001  | Indisponibile  | 37     | 7          | 3.210         | PG        | CITTA' DI CASTELLO |          | No                            | 10/07/1975           | TRASFERIMENTO A TITOLO GRATUITO | Valore catastale   | 1.482,00   | 1.482,00   | AGENZIA FORESTALE REGIONALE |      |
| 25869                              | TERRENI AGRICOLI   | 1.2.2.02.13.01.001  | Indisponibile  | 37     | 8          | 11.510        | PG        | CITTA' DI CASTELLO |          | No                            | 10/07/1975           | TRASFERIMENTO A TITOLO GRATUITO | Valore catastale   | 482,63   | 482,63   | AGENZIA FORESTALE REGIONALE |      |
| 25870                              | TERRENI AGRICOLI   | 1.2.2.02.13.01.001  | Indisponibile  | 37     | 9          | 6.380         | PG        | CITTA' DI CASTELLO |          | No                            | 10/07/1975           | TRASFERIMENTO A TITOLO GRATUITO | Valore catastale   | 2.944,50   | 2.944,50   | AGENZIA FORESTALE REGIONALE |      |
| 25871                              | TERRENI AGRICOLI   | 1.2.2.02.13.01.001  | Indisponibile  | 37     | 10         | 214.080       | PG        | CITTA' DI CASTELLO |          | No                            | 10/07/1975           | TRASFERIMENTO A TITOLO GRATUITO | Valore catastale   | 14.373,13  | 14.373,13  | AGENZIA FORESTALE REGIONALE |      |
| 25872                              | TERRENI AGRICOLI   | 1.2.2.02.13.01.001  | Indisponibile  | 37     | 11         | 6.100         | PG        | CITTA' DI CASTELLO |          | No                            | 10/07/1975           | TRASFERIMENTO A TITOLO GRATUITO | Valore catastale   | 102,38   | 102,38   | AGENZIA FORESTALE REGIONALE |      |
| 25873                              | TERRENI AGRICOLI   | 1.2.2.02.13.01.001  | Indisponibile  | 38     | 1          | 3.890         | PG        | CITTA' DI CASTELLO |          | No                            | 10/07/1975           | TRASFERIMENTO A TITOLO GRATUITO | Valore catastale   | 1.306,50   | 1.306,50   | AGENZIA FORESTALE REGIONALE |      |
| 25874                              | TERRENI AGRICOLI   | 1.2.2.02.13.01.001  | Indisponibile  | 38     | 2          | 1.770         | PG        | CITTA' DI CASTELLO |          | No                            | 10/07/1975           | TRASFERIMENTO A TITOLO GRATUITO | Valore catastale   | 594,75   | 594,75   | AGENZIA FORESTALE REGIONALE |      |
| 25875                              | TERRENI AGRICOLI   | 1.2.2.02.13.01.001  | Indisponibile  | 38     | 3          | 3.780         | PG        | CITTA' DI CASTELLO |          | No                            | 10/07/1975           | TRASFERIMENTO A TITOLO GRATUITO | Valore catastale   | 1.745,25   | 1.745,25   | AGENZIA FORESTALE REGIONALE |      |
| 25876                              | TERRENI AGRICOLI   | 1.2.2.02.13.01.001  | Indisponibile  | 38     | 6          | 288.100       | PG        | CITTA' DI CASTELLO |          | No                            | 10/07/1975           | TRASFERIMENTO A TITOLO GRATUITO | Valore catastale   | 32.522,75  | 32.522,75  | AGENZIA FORESTALE REGIONALE |      |
| 25877                              | TERRENI AGRICOLI   | 1.2.2.02.13.01.001  | Indisponibile  | 39     | 36         | 84.870        | PG        | CITTA' DI CASTELLO |          | No                            | 10/07/1975           | TRASFERIMENTO A TITOLO GRATUITO | Valore catastale   | 5.688,88   | 5.688,88   | AGENZIA FORESTALE REGIONALE |      |
| 25878                              | TERRENI AGRICOLI   | 1.2.2.02.13.01.001  | Indisponibile  | 39     | 37         | 68.990        | PG        | CITTA' DI CASTELLO |          | No                            | 10/07/1975           | TRASFERIMENTO A TITOLO GRATUITO | Valore catastale   | 4.631,25   | 4.631,25   | AGENZIA FORESTALE REGIONALE |      |
| 25879                              | TERRENI AGRICOLI   | 1.2.2.02.13.01.001  | Indisponibile  | 39     | 44         | 56.780        | PG        | CITTA' DI CASTELLO |          | No                            | 10/07/1975           | TRASFERIMENTO A TITOLO GRATUITO | Valore catastale   | 4.764,50   | 4.764,50   | AGENZIA FORESTALE REGIONALE |      |

**PATRIMONIO IMMOBILIARE REGIONE UMBRIA**  
**Prospetto Terreni al 31/12/2017**

| Numero identificativo (da sistema informativo) | Classificazione secondo il piano dei conti dello Stato Patrimoniale in base al D.lgs. 118/2011 (descrizione) | Classificazione secondo il piano dei conti dello Stato Patrimoniale in base al D.lgs. 118/2011 (Codice) | Classificazione ai sensi del codice civile (demaniale, disponibile, indisponibile) | Foglio | Particella | Superficie mq | Provincia | Comune             | Località | Bene soggetto ad ammortamento | Data di acquisizione | Modalità di acquisizione        | Criterio di valutazione secondo i principi del D.lgs. 118/2011 | Valore dell'immobile secondo i principi del D.lgs. 118/2011 al 31/12/2017 (euro) | Valore dell'immobile secondo i principi del D.lgs. 118/2011 al 31/12/2016 (euro) | Eme Gestore                 | Note |
|--|--|---|--|--------|------------|---------------|-----------|--------------------|----------|-------------------------------|----------------------|---------------------------------|--|--|--|-----------------------------|------|
| 25880  | TERRENI AGRICOLI   | 1.2.2.02.13.01.001  | Indisponibile  | 39     | 61         | 11.100        | PG        | CITTA' DI CASTELLO |          | No                            | 10/07/1975           | TRASFERIMENTO A TITOLO GRATUITO | Valore catastale   | 931,13   | 931,13   | AGENZIA FORESTALE REGIONALE |      |
| 25881  | TERRENI AGRICOLI   | 1.2.2.02.13.01.001  | Indisponibile  | 40     | 1          | 135.020       | PG        | CITTA' DI CASTELLO |          | No                            | 10/07/1975           | TRASFERIMENTO A TITOLO GRATUITO | Valore catastale   | 11.331,13  | 11.331,13  | AGENZIA FORESTALE REGIONALE |      |
| 25882  | TERRENI AGRICOLI   | 1.2.2.02.13.01.001  | Indisponibile  | 40     | 2          | 159.420       | PG        | CITTA' DI CASTELLO |          | No                            | 10/07/1975           | TRASFERIMENTO A TITOLO GRATUITO | Valore catastale   | 13.378,63  | 13.378,63  | AGENZIA FORESTALE REGIONALE |      |
| 25883  | TERRENI AGRICOLI   | 1.2.2.02.13.01.001  | Indisponibile  | 40     | 3          | 2.300         | PG        | CITTA' DI CASTELLO |          | No                            | 10/07/1975           | TRASFERIMENTO A TITOLO GRATUITO | Valore catastale   | 193,38   | 193,38   | AGENZIA FORESTALE REGIONALE |      |
| 25884  | TERRENI AGRICOLI   | 1.2.2.02.13.01.001  | Indisponibile  | 40     | 4          | 215.710       | PG        | CITTA' DI CASTELLO |          | No                            | 10/07/1975           | TRASFERIMENTO A TITOLO GRATUITO | Valore catastale   | 14.482,00  | 14.482,00  | AGENZIA FORESTALE REGIONALE |      |
| 25885  | TERRENI AGRICOLI   | 1.2.2.02.13.01.001  | Indisponibile  | 40     | 5          | 1.880         | PG        | CITTA' DI CASTELLO |          | No                            | 10/07/1975           | TRASFERIMENTO A TITOLO GRATUITO | Valore catastale   | 867,75   | 867,75   | AGENZIA FORESTALE REGIONALE |      |
| 25886  | TERRENI AGRICOLI   | 1.2.2.02.13.01.001  | Indisponibile  | 40     | 6          | 124.270       | PG        | CITTA' DI CASTELLO |          | No                            | 10/07/1975           | TRASFERIMENTO A TITOLO GRATUITO | Valore catastale   | 8.342,75   | 8.342,75   | AGENZIA FORESTALE REGIONALE |      |
| 25887  | TERRENI AGRICOLI   | 1.2.2.02.13.01.001  | Indisponibile  | 40     | 7          | 11.980        | PG        | CITTA' DI CASTELLO |          | No                            | 10/07/1975           | TRASFERIMENTO A TITOLO GRATUITO | Valore catastale   | 797,88   | 797,88   | AGENZIA FORESTALE REGIONALE |      |
| 25888  | TERRENI AGRICOLI   | 1.2.2.02.13.01.001  | Indisponibile  | 40     | 8          | 60.110        | PG        | CITTA' DI CASTELLO |          | No                            | 10/07/1975           | TRASFERIMENTO A TITOLO GRATUITO | Valore catastale   | 5.044,00   | 5.044,00   | AGENZIA FORESTALE REGIONALE |      |
| 25889  | TERRENI AGRICOLI   | 1.2.2.02.13.01.001  | Indisponibile  | 40     | 9          | 130.940       | PG        | CITTA' DI CASTELLO |          | No                            | 10/07/1975           | TRASFERIMENTO A TITOLO GRATUITO | Valore catastale   | 10.988,25  | 10.988,25  | AGENZIA FORESTALE REGIONALE |      |
| 25890  | TERRENI AGRICOLI   | 1.2.2.02.13.01.001  | Indisponibile  | 41     | 1          | 2.420         | PG        | CITTA' DI CASTELLO |          | No                            | 10/07/1975           | TRASFERIMENTO A TITOLO GRATUITO | Valore catastale   | 1.116,38   | 1.116,38   | AGENZIA FORESTALE REGIONALE |      |
| 25891  | TERRENI AGRICOLI   | 1.2.2.02.13.01.001  | Indisponibile  | 41     | 2          | 18.080        | PG        | CITTA' DI CASTELLO |          | No                            | 10/07/1975           | TRASFERIMENTO A TITOLO GRATUITO | Valore catastale   | 8.346,00   | 8.346,00   | AGENZIA FORESTALE REGIONALE |      |
| 25892  | TERRENI AGRICOLI   | 1.2.2.02.13.01.001  | Indisponibile  | 41     | 3          | 113.220       | PG        | CITTA' DI CASTELLO |          | No                            | 10/07/1975           | TRASFERIMENTO A TITOLO GRATUITO | Valore catastale   | 7.601,75   | 7.601,75   | AGENZIA FORESTALE REGIONALE |      |
| 25893  | TERRENI AGRICOLI   | 1.2.2.02.13.01.001  | Indisponibile  | 41     | 4          | 2.840         | PG        | CITTA' DI CASTELLO |          | No                            | 10/07/1975           | TRASFERIMENTO A TITOLO GRATUITO | Valore catastale   | 1.311,38   | 1.311,38   | AGENZIA FORESTALE REGIONALE |      |
| 25894  | TERRENI AGRICOLI   | 1.2.2.02.13.01.001  | Indisponibile  | 41     | 6          | 1.530         | PG        | CITTA' DI CASTELLO |          | No                            | 10/07/1975           | TRASFERIMENTO A TITOLO GRATUITO | Valore catastale   | 706,88   | 706,88   | AGENZIA FORESTALE REGIONALE |      |
| 25895  | TERRENI AGRICOLI   | 1.2.2.02.13.01.001  | Indisponibile  | 41     | 7          | 11.980        | PG        | CITTA' DI CASTELLO |          | No                            | 10/07/1975           | TRASFERIMENTO A TITOLO GRATUITO | Valore catastale   | 3.880,50   | 3.880,50   | AGENZIA FORESTALE REGIONALE |      |
| 25896  | TERRENI AGRICOLI   | 1.2.2.02.13.01.001  | Indisponibile  | 41     | 8          | 1.170         | PG        | CITTA' DI CASTELLO |          | No                            | 10/07/1975           | TRASFERIMENTO A TITOLO GRATUITO | Valore catastale   | 78,00  | 78,00  | AGENZIA FORESTALE REGIONALE |      |
| 25897  | TERRENI AGRICOLI   | 1.2.2.02.13.01.001  | Indisponibile  | 41     | 9          | 10.980        | PG        | CITTA' DI CASTELLO |          | No                            | 10/07/1975           | TRASFERIMENTO A TITOLO GRATUITO | Valore catastale   | 3.656,25   | 3.656,25   | AGENZIA FORESTALE REGIONALE |      |
| 25898  | TERRENI AGRICOLI   | 1.2.2.02.13.01.001  | Indisponibile  | 41     | 10         | 880           | PG        | CITTA' DI CASTELLO |          | No                            | 10/07/1975           | TRASFERIMENTO A TITOLO GRATUITO | Valore catastale   | 60,13  | 60,13  | AGENZIA FORESTALE REGIONALE |      |
| 25899  | TERRENI AGRICOLI   | 1.2.2.02.13.01.001  | Indisponibile  | 41     | 12         | 960           | PG        | CITTA' DI CASTELLO |          | No                            | 10/07/1975           | TRASFERIMENTO A TITOLO GRATUITO | Valore catastale   | 63,38  | 63,38  | AGENZIA FORESTALE REGIONALE |      |
| 25900  | TERRENI AGRICOLI   | 1.2.2.02.13.01.001  | Indisponibile  | 41     | 13         | 7.220         | PG        | CITTA' DI CASTELLO |          | No                            | 10/07/1975           | TRASFERIMENTO A TITOLO GRATUITO | Valore catastale   | 3.332,88   | 3.332,88   | AGENZIA FORESTALE REGIONALE |      |
| 25901  | TERRENI AGRICOLI   | 1.2.2.02.13.01.001  | Indisponibile  | 41     | 14         | 7.650         | PG        | CITTA' DI CASTELLO |          | No                            | 10/07/1975           | TRASFERIMENTO A TITOLO GRATUITO | Valore catastale   | 3.531,13   | 3.531,13   | AGENZIA FORESTALE REGIONALE |      |
| 25902  | TERRENI AGRICOLI   | 1.2.2.02.13.01.001  | Indisponibile  | 41     | 15         | 12.480        | PG        | CITTA' DI CASTELLO |          | No                            | 10/07/1975           | TRASFERIMENTO A TITOLO GRATUITO | Valore catastale   | 523,25   | 523,25   | AGENZIA FORESTALE REGIONALE |      |
| 25903  | TERRENI AGRICOLI   | 1.2.2.02.13.01.001  | Indisponibile  | 41     | 16         | 2.910         | PG        | CITTA' DI CASTELLO |          | No                            | 10/07/1975           | TRASFERIMENTO A TITOLO GRATUITO | Valore catastale   | 1.343,88   | 1.343,88   | AGENZIA FORESTALE REGIONALE |      |
| 25904  | TERRENI AGRICOLI   | 1.2.2.02.13.01.001  | Indisponibile  | 41     | 17         | 52.980        | PG        | CITTA' DI CASTELLO |          | No                            | 10/07/1975           | TRASFERIMENTO A TITOLO GRATUITO | Valore catastale   | 3.557,13   | 3.557,13   | AGENZIA FORESTALE REGIONALE |      |
| 25905  | TERRENI AGRICOLI   | 1.2.2.02.13.01.001  | Indisponibile  | 41     | 18         | 4.290         | PG        | CITTA' DI CASTELLO |          | No                            | 10/07/1975           | TRASFERIMENTO A TITOLO GRATUITO | Valore catastale   | 287,63   | 287,63   | AGENZIA FORESTALE REGIONALE |      |
| 25906  | TERRENI AGRICOLI   | 1.2.2.02.13.01.001  | Indisponibile  | 41     | 19         | 5.450         | PG        | CITTA' DI CASTELLO |          | No                            | 10/07/1975           | TRASFERIMENTO A TITOLO GRATUITO | Valore catastale   | 365,63   | 365,63   | AGENZIA FORESTALE REGIONALE |      |
| 25907  | TERRENI AGRICOLI   | 1.2.2.02.13.01.001  | Indisponibile  | 41     | 20         | 15.870        | PG        | CITTA' DI CASTELLO |          | No                            | 10/07/1975           | TRASFERIMENTO A TITOLO GRATUITO | Valore catastale   | 266,50   | 266,50   | AGENZIA FORESTALE REGIONALE |      |
| 25908  | TERRENI AGRICOLI   | 1.2.2.02.13.01.001  | Indisponibile  | 41     | 21         | 10.980        | PG        | CITTA' DI CASTELLO |          | No                            | 10/07/1975           | TRASFERIMENTO A TITOLO GRATUITO | Valore catastale   | 182,00   | 182,00   | AGENZIA FORESTALE REGIONALE |      |
| 25909  | TERRENI AGRICOLI   | 1.2.2.02.13.01.001  | Indisponibile  | 41     | 22         | 3.020         | PG        | CITTA' DI CASTELLO |          | No                            | 10/07/1975           | TRASFERIMENTO A TITOLO GRATUITO | Valore catastale   | 50,38  | 50,38  | AGENZIA FORESTALE REGIONALE |      |
| 25910  | TERRENI AGRICOLI   | 1.2.2.02.13.01.001  | Indisponibile  | 41     | 23         | 3.590         | PG        | CITTA' DI CASTELLO |          | No                            | 10/07/1975           | TRASFERIMENTO A TITOLO GRATUITO | Valore catastale   | 240,50   | 240,50   | AGENZIA FORESTALE REGIONALE |      |
| 25911  | TERRENI AGRICOLI   | 1.2.2.02.13.01.001  | Indisponibile  | 41     | 24         | 86.160        | PG        | CITTA' DI CASTELLO |          | No                            | 10/07/1975           | TRASFERIMENTO A TITOLO GRATUITO | Valore catastale   | 7.231,25   | 7.231,25   | AGENZIA FORESTALE REGIONALE |      |
| 25912  | TERRENI AGRICOLI   | 1.2.2.02.13.01.001  | Indisponibile  | 41     | 25         | 3.070         | PG        | CITTA' DI CASTELLO |          | No                            | 10/07/1975           | TRASFERIMENTO A TITOLO GRATUITO | Valore catastale   | 1.417,00   | 1.417,00   | AGENZIA FORESTALE REGIONALE |      |

**PATRIMONIO IMMOBILIARE REGIONE UMBRIA**  
**Prospetto Terreni al 31/12/2017**

| Numero identificativo (da sistema informativo) | Classificazione secondo il piano dei conti dello Stato Patrimoniale in base al D.lgs. 118/2011 (descrizione) | Classificazione secondo il piano dei conti dello Stato Patrimoniale in base al D.lgs. 118/2011 (Codice) | Classificazione ai sensi del codice civile (denominato disponibile, indisponibile) | Foglio | Particella | Superficie mq | Provincia | Comune             | Località | Bene soggetto ad ammortamento | Data di acquisizione | Modalità di acquisizione        | Criterio di valutazione secondo i principi del D.lgs. 118/2011 | Valore dell'immobile secondo i principi del D.lgs. 118/2011 al 31/12/2017 (euro) | Valore dell'immobile secondo i principi del D.lgs. 118/2011 al 31/12/2016 (euro) | Ente Gestore                | Note |
|--|--|---|--|--------|------------|---------------|-----------|--------------------|----------|-------------------------------|----------------------|---------------------------------|--|--|--|-----------------------------|------|
| 25913  | TERRENI AGRICOLI   | 1.2.2.02.13.01.001  | Indisponibile  | 41     | 26         | 960           | PG        | CITTA' DI CASTELLO |          | No                            | 10/07/1975           | TRASFERIMENTO A TITOLO GRATUITO | Valore catastale   | 456,63   | 456,63   | AGENZIA FORESTALE REGIONALE |      |
| 25914  | TERRENI AGRICOLI   | 1.2.2.02.13.01.001  | Indisponibile  | 41     | 27         | 15.840        | PG        | CITTA' DI CASTELLO |          | No                            | 10/07/1975           | TRASFERIMENTO A TITOLO GRATUITO | Valore catastale   | 7.310,88   | 7.310,88   | AGENZIA FORESTALE REGIONALE |      |
| 25915  | TERRENI AGRICOLI   | 1.2.2.02.13.01.001  | Indisponibile  | 41     | 28         | 450           | PG        | CITTA' DI CASTELLO |          | No                            | 10/07/1975           | TRASFERIMENTO A TITOLO GRATUITO | Valore catastale   | 208,00   | 208,00   | AGENZIA FORESTALE REGIONALE |      |
| 25916  | TERRENI AGRICOLI   | 1.2.2.02.13.01.001  | Indisponibile  | 41     | 29         | 2.730         | PG        | CITTA' DI CASTELLO |          | No                            | 10/07/1975           | TRASFERIMENTO A TITOLO GRATUITO | Valore catastale   | 229,13   | 229,13   | AGENZIA FORESTALE REGIONALE |      |
| 25917  | TERRENI AGRICOLI   | 1.2.2.02.13.01.001  | Indisponibile  | 41     | 30         | 1.490         | PG        | CITTA' DI CASTELLO |          | No                            | 10/07/1975           | TRASFERIMENTO A TITOLO GRATUITO | Valore catastale   | 697,38   | 697,38   | AGENZIA FORESTALE REGIONALE |      |
| 25918  | TERRENI AGRICOLI   | 1.2.2.02.13.01.001  | Indisponibile  | 41     | 31         | 18.490        | PG        | CITTA' DI CASTELLO |          | No                            | 10/07/1975           | TRASFERIMENTO A TITOLO GRATUITO | Valore catastale   | 8.534,50   | 8.534,50   | AGENZIA FORESTALE REGIONALE |      |
| 25919  | TERRENI AGRICOLI   | 1.2.2.02.13.01.001  | Indisponibile  | 41     | 32         | 6.300         | PG        | CITTA' DI CASTELLO |          | No                            | 10/07/1975           | TRASFERIMENTO A TITOLO GRATUITO | Valore catastale   | 422,50   | 422,50   | AGENZIA FORESTALE REGIONALE |      |
| 25920  | TERRENI AGRICOLI   | 1.2.2.02.13.01.001  | Indisponibile  | 41     | 33         | 10.980        | PG        | CITTA' DI CASTELLO |          | No                            | 10/07/1975           | TRASFERIMENTO A TITOLO GRATUITO | Valore catastale   | 731,25   | 731,25   | AGENZIA FORESTALE REGIONALE |      |
| 25921  | TERRENI AGRICOLI   | 1.2.2.02.13.01.001  | Indisponibile  | 41     | 34         | 12.470        | PG        | CITTA' DI CASTELLO |          | No                            | 10/07/1975           | TRASFERIMENTO A TITOLO GRATUITO | Valore catastale   | 1.046,50   | 1.046,50   | AGENZIA FORESTALE REGIONALE |      |
| 25922  | TERRENI AGRICOLI   | 1.2.2.02.13.01.001  | Indisponibile  | 41     | 35         | 259.280       | PG        | CITTA' DI CASTELLO |          | No                            | 10/07/1975           | TRASFERIMENTO A TITOLO GRATUITO | Valore catastale   | 28.175,88  | 28.175,88  | AGENZIA FORESTALE REGIONALE |      |
| 25923  | TERRENI AGRICOLI   | 1.2.2.02.13.01.001  | Indisponibile  | 41     | 44         | 71.510        | PG        | CITTA' DI CASTELLO |          | No                            | 10/07/1975           | TRASFERIMENTO A TITOLO GRATUITO | Valore catastale   | 6.001,13   | 6.001,13   | AGENZIA FORESTALE REGIONALE |      |
| 25924  | TERRENI AGRICOLI   | 1.2.2.02.13.01.001  | Indisponibile  | 52     | 45         | 4.400         | PG        | CITTA' DI CASTELLO |          | No                            | 10/07/1975           | TRASFERIMENTO A TITOLO GRATUITO | Valore catastale   | 295,75   | 295,75   | AGENZIA FORESTALE REGIONALE |      |
| 25925  | TERRENI AGRICOLI   | 1.2.2.02.13.01.001  | Indisponibile  | 52     | 46         | 8.610         | PG        | CITTA' DI CASTELLO |          | No                            | 10/07/1975           | TRASFERIMENTO A TITOLO GRATUITO | Valore catastale   | 3.974,75   | 3.974,75   | AGENZIA FORESTALE REGIONALE |      |
| 25929  | TERRENI AGRICOLI   | 1.2.2.02.13.01.001  | Indisponibile  | 52     | 51         | 6.760         | PG        | CITTA' DI CASTELLO |          | No                            | 10/07/1975           | TRASFERIMENTO A TITOLO GRATUITO | Valore catastale   | 2.269,50   | 2.269,50   | AGENZIA FORESTALE REGIONALE |      |
| 25930  | TERRENI AGRICOLI   | 1.2.2.02.13.01.001  | Indisponibile  | 52     | 52         | 46.450        | PG        | CITTA' DI CASTELLO |          | No                            | 10/07/1975           | TRASFERIMENTO A TITOLO GRATUITO | Valore catastale   | 3.118,38   | 3.118,38   | AGENZIA FORESTALE REGIONALE |      |
| 25931  | TERRENI AGRICOLI   | 1.2.2.02.13.01.001  | Indisponibile  | 53     | 1          | 6.460         | PG        | CITTA' DI CASTELLO |          | No                            | 10/07/1975           | TRASFERIMENTO A TITOLO GRATUITO | Valore catastale   | 2.169,38   | 2.169,38   | AGENZIA FORESTALE REGIONALE |      |
| 25932  | TERRENI AGRICOLI   | 1.2.2.02.13.01.001  | Indisponibile  | 53     | 2          | 10.180        | PG        | CITTA' DI CASTELLO |          | No                            | 10/07/1975           | TRASFERIMENTO A TITOLO GRATUITO | Valore catastale   | 854,75   | 854,75   | AGENZIA FORESTALE REGIONALE |      |
| 25933  | TERRENI AGRICOLI   | 1.2.2.02.13.01.001  | Indisponibile  | 53     | 3          | 6.780         | PG        | CITTA' DI CASTELLO |          | No                            | 10/07/1975           | TRASFERIMENTO A TITOLO GRATUITO | Valore catastale   | 625,63   | 625,63   | AGENZIA FORESTALE REGIONALE |      |
| 25934  | TERRENI AGRICOLI   | 1.2.2.02.13.01.001  | Indisponibile  | 53     | 4          | 11.970        | PG        | CITTA' DI CASTELLO |          | No                            | 10/07/1975           | TRASFERIMENTO A TITOLO GRATUITO | Valore catastale   | 996,13   | 996,13   | AGENZIA FORESTALE REGIONALE |      |
| 25935  | TERRENI AGRICOLI   | 1.2.2.02.13.01.001  | Indisponibile  | 53     | 5          | 80.270        | PG        | CITTA' DI CASTELLO |          | No                            | 10/07/1975           | TRASFERIMENTO A TITOLO GRATUITO | Valore catastale   | 8.757,13   | 8.757,13   | AGENZIA FORESTALE REGIONALE |      |
| 25936  | TERRENI AGRICOLI   | 1.2.2.02.13.01.001  | Indisponibile  | 53     | 6          | 114.800       | PG        | CITTA' DI CASTELLO |          | No                            | 10/07/1975           | TRASFERIMENTO A TITOLO GRATUITO | Valore catastale   | 9.634,63   | 9.634,63   | AGENZIA FORESTALE REGIONALE |      |
| 25937  | TERRENI AGRICOLI   | 1.2.2.02.13.01.001  | Indisponibile  | 53     | 7          | 29.740        | PG        | CITTA' DI CASTELLO |          | No                            | 10/07/1975           | TRASFERIMENTO A TITOLO GRATUITO | Valore catastale   | 498,88   | 498,88   | AGENZIA FORESTALE REGIONALE |      |
| 25938  | TERRENI AGRICOLI   | 1.2.2.02.13.01.001  | Indisponibile  | 53     | 17         | 110           | PG        | CITTA' DI CASTELLO |          | No                            | 10/07/1975           | TRASFERIMENTO A TITOLO GRATUITO | Valore catastale   | 4,88   | 4,88   | AGENZIA FORESTALE REGIONALE |      |
| 25939  | TERRENI AGRICOLI   | 1.2.2.02.13.01.001  | Indisponibile  | 53     | 20         | 13.540        | PG        | CITTA' DI CASTELLO |          | No                            | 10/07/1975           | TRASFERIMENTO A TITOLO GRATUITO | Valore catastale   | 908,38   | 908,38   | AGENZIA FORESTALE REGIONALE |      |
| 25940  | TERRENI AGRICOLI   | 1.2.2.02.13.01.001  | Indisponibile  | 53     | 23         | 117.730       | PG        | CITTA' DI CASTELLO |          | No                            | 10/07/1975           | TRASFERIMENTO A TITOLO GRATUITO | Valore catastale   | 10.868,00  | 10.868,00  | AGENZIA FORESTALE REGIONALE |      |
| 25941  | TERRENI AGRICOLI   | 1.2.2.02.13.01.001  | Indisponibile  | 53     | 24         | 2.060         | PG        | CITTA' DI CASTELLO |          | No                            | 10/07/1975           | TRASFERIMENTO A TITOLO GRATUITO | Valore catastale   | 172,25   | 172,25   | AGENZIA FORESTALE REGIONALE |      |
| 25942  | TERRENI AGRICOLI   | 1.2.2.02.13.01.001  | Indisponibile  | 53     | 25         | 2.970         | PG        | CITTA' DI CASTELLO |          | No                            | 10/07/1975           | TRASFERIMENTO A TITOLO GRATUITO | Valore catastale   | 246,63   | 246,63   | AGENZIA FORESTALE REGIONALE |      |
| 25943  | TERRENI AGRICOLI   | 1.2.2.02.13.01.001  | Indisponibile  | 53     | 26         | 38.980        | PG        | CITTA' DI CASTELLO |          | No                            | 10/07/1975           | TRASFERIMENTO A TITOLO GRATUITO | Valore catastale   | 1.941,88   | 1.941,88   | AGENZIA FORESTALE REGIONALE |      |
| 25944  | TERRENI AGRICOLI   | 1.2.2.02.13.01.001  | Indisponibile  | 53     | 27         | 40.270        | PG        | CITTA' DI CASTELLO |          | No                            | 10/07/1975           | TRASFERIMENTO A TITOLO GRATUITO | Valore catastale   | 2.704,00   | 2.704,00   | AGENZIA FORESTALE REGIONALE |      |
| 25945  | TERRENI AGRICOLI   | 1.2.2.02.13.01.001  | Indisponibile  | 53     | 29         | 16.260        | PG        | CITTA' DI CASTELLO |          | No                            | 10/07/1975           | TRASFERIMENTO A TITOLO GRATUITO | Valore catastale   | 1.092,00   | 1.092,00   | AGENZIA FORESTALE REGIONALE |      |
| 25946  | TERRENI AGRICOLI   | 1.2.2.02.13.01.001  | Indisponibile  | 53     | 30         | 41.610        | PG        | CITTA' DI CASTELLO |          | No                            | 10/07/1975           | TRASFERIMENTO A TITOLO GRATUITO | Valore catastale   | 2.793,38   | 2.793,38   | AGENZIA FORESTALE REGIONALE |      |
| 25947  | TERRENI AGRICOLI   | 1.2.2.02.13.01.001  | Indisponibile  | 53     | 31         | 1.870         | PG        | CITTA' DI CASTELLO |          | No                            | 10/07/1975           | TRASFERIMENTO A TITOLO GRATUITO | Valore catastale   | 157,63   | 157,63   | AGENZIA FORESTALE REGIONALE |      |
| 25948  | TERRENI AGRICOLI   | 1.2.2.02.13.01.001  | Indisponibile  | 53     | 34         | 1.020         | PG        | CITTA' DI CASTELLO |          | No                            | 10/07/1975           | TRASFERIMENTO A TITOLO GRATUITO | Valore catastale   | 342,88   | 342,88   | AGENZIA FORESTALE REGIONALE |      |

**PATRIMONIO IMMOBILIARE REGIONE UMBRIA**  
**Prospetto Terreni al 31/12/2017**

| Numero identificativo (da sistema informativo) | Classificazione secondo il piano dei conti dello Stato Patrimoniale in base al D.lgs. 118/2011 (descrizione) | Classificazione secondo il piano dei conti dello Stato Patrimoniale in base al D.lgs. 118/2011 (Codice) | Classificazione ai sensi del codice civile (demaniale, disponibile, indisponibile) | Foglio | Particella | Superficie mq | Provincia | Comune             | Località | Bene soggetto ad ammortamento | Data di acquisizione | Modalità di acquisizione        | Criterio di valutazione secondo i principi del D.lgs. 118/2011 | Valore dell'immobile secondo i principi del D.lgs. 118/2011 al 31/12/2017 (euro) | Valore dell'immobile secondo i principi del D.lgs. 118/2011 al 31/12/2016 (euro) | Eme Gestore                 | Note |
|--|--|---|--|--------|------------|---------------|-----------|--------------------|----------|-------------------------------|----------------------|---------------------------------|--|--|--|-----------------------------|------|
| 25649  | TERRENI AGRICOLI   | 1.2.2.02.13.01.001  | Indisponibile  | 54     | 6          | 15.330        | PG        | CITTA' DI CASTELLO |          | No                            | 10/07/1975           | TRASFERIMENTO A TITOLO GRATUITO | Valore catastale   | 7.076,88   | 7.076,88   | AGENZIA FORESTALE REGIONALE |      |
| 25650  | TERRENI AGRICOLI   | 1.2.2.02.13.01.001  | Indisponibile  | 54     | 8          | 14.280        | PG        | CITTA' DI CASTELLO |          | No                            | 10/07/1975           | TRASFERIMENTO A TITOLO GRATUITO | Valore catastale   | 6.582,88   | 6.582,88   | AGENZIA FORESTALE REGIONALE |      |
| 25651  | TERRENI AGRICOLI   | 1.2.2.02.13.01.001  | Indisponibile  | 54     | 9          | 7.310         | PG        | CITTA' DI CASTELLO |          | No                            | 10/07/1975           | TRASFERIMENTO A TITOLO GRATUITO | Valore catastale   | 3.373,50   | 3.373,50   | AGENZIA FORESTALE REGIONALE |      |
| 25652  | TERRENI AGRICOLI   | 1.2.2.02.13.01.001  | Indisponibile  | 54     | 10         | 34.270        | PG        | CITTA' DI CASTELLO |          | No                            | 10/07/1975           | TRASFERIMENTO A TITOLO GRATUITO | Valore catastale   | 15.817,75  | 15.817,75  | AGENZIA FORESTALE REGIONALE |      |
| 25653  | TERRENI AGRICOLI   | 1.2.2.02.13.01.001  | Indisponibile  | 54     | 11         | 33.420        | PG        | CITTA' DI CASTELLO |          | No                            | 10/07/1975           | TRASFERIMENTO A TITOLO GRATUITO | Valore catastale   | 11.219,00  | 11.219,00  | AGENZIA FORESTALE REGIONALE |      |
| 25654  | TERRENI AGRICOLI   | 1.2.2.02.13.01.001  | Indisponibile  | 54     | 12         | 18.890        | PG        | CITTA' DI CASTELLO |          | No                            | 10/07/1975           | TRASFERIMENTO A TITOLO GRATUITO | Valore catastale   | 8.719,75   | 8.719,75   | AGENZIA FORESTALE REGIONALE |      |
| 25655  | TERRENI AGRICOLI   | 1.2.2.02.13.01.001  | Indisponibile  | 54     | 13         | 8.170         | PG        | CITTA' DI CASTELLO |          | No                            | 10/07/1975           | TRASFERIMENTO A TITOLO GRATUITO | Valore catastale   | 685,75   | 685,75   | AGENZIA FORESTALE REGIONALE |      |
| 25656  | TERRENI AGRICOLI   | 1.2.2.02.13.01.001  | Indisponibile  | 54     | 14         | 3.800         | PG        | CITTA' DI CASTELLO |          | No                            | 10/07/1975           | TRASFERIMENTO A TITOLO GRATUITO | Valore catastale   | 318,50   | 318,50   | AGENZIA FORESTALE REGIONALE |      |
| 25657  | TERRENI AGRICOLI   | 1.2.2.02.13.01.001  | Indisponibile  | 54     | 15         | 620           | PG        | CITTA' DI CASTELLO |          | No                            | 10/07/1975           | TRASFERIMENTO A TITOLO GRATUITO | Valore catastale   | 52,00  | 52,00  | AGENZIA FORESTALE REGIONALE |      |
| 25658  | TERRENI AGRICOLI   | 1.2.2.02.13.01.001  | Indisponibile  | 54     | 16         | 449.130       | PG        | CITTA' DI CASTELLO |          | No                            | 10/07/1975           | TRASFERIMENTO A TITOLO GRATUITO | Valore catastale   | 37.693,50  | 37.693,50  | AGENZIA FORESTALE REGIONALE |      |
| 25659  | TERRENI AGRICOLI   | 1.2.2.02.13.01.001  | Indisponibile  | 54     | 17         | 4.720         | PG        | CITTA' DI CASTELLO |          | No                            | 10/07/1975           | TRASFERIMENTO A TITOLO GRATUITO | Valore catastale   | 2.179,13   | 2.179,13   | AGENZIA FORESTALE REGIONALE |      |
| 25660  | TERRENI AGRICOLI   | 1.2.2.02.13.01.001  | Indisponibile  | 54     | 18         | 1.790         | PG        | CITTA' DI CASTELLO |          | No                            | 10/07/1975           | TRASFERIMENTO A TITOLO GRATUITO | Valore catastale   | 601,25   | 601,25   | AGENZIA FORESTALE REGIONALE |      |
| 25661  | TERRENI AGRICOLI   | 1.2.2.02.13.01.001  | Indisponibile  | 54     | 19         | 13.890        | PG        | CITTA' DI CASTELLO |          | No                            | 10/07/1975           | TRASFERIMENTO A TITOLO GRATUITO | Valore catastale   | 6.319,63   | 6.319,63   | AGENZIA FORESTALE REGIONALE |      |
| 25662  | TERRENI AGRICOLI   | 1.2.2.02.13.01.001  | Indisponibile  | 54     | 20         | 6.430         | PG        | CITTA' DI CASTELLO |          | No                            | 10/07/1975           | TRASFERIMENTO A TITOLO GRATUITO | Valore catastale   | 2.967,25   | 2.967,25   | AGENZIA FORESTALE REGIONALE |      |
| 25663  | TERRENI AGRICOLI   | 1.2.2.02.13.01.001  | Indisponibile  | 54     | 24         | 11.190        | PG        | CITTA' DI CASTELLO |          | No                            | 10/07/1975           | TRASFERIMENTO A TITOLO GRATUITO | Valore catastale   | 3.757,00   | 3.757,00   | AGENZIA FORESTALE REGIONALE |      |
| 25664  | TERRENI AGRICOLI   | 1.2.2.02.13.01.001  | Indisponibile  | 54     | 25         | 98.970        | PG        | CITTA' DI CASTELLO |          | No                            | 10/07/1975           | TRASFERIMENTO A TITOLO GRATUITO | Valore catastale   | 8.305,38   | 8.305,38   | AGENZIA FORESTALE REGIONALE |      |
| 25665  | TERRENI AGRICOLI   | 1.2.2.02.13.01.001  | Indisponibile  | 54     | 26         | 6.090         | PG        | CITTA' DI CASTELLO |          | No                            | 10/07/1975           | TRASFERIMENTO A TITOLO GRATUITO | Valore catastale   | 2.811,25   | 2.811,25   | AGENZIA FORESTALE REGIONALE |      |
| 25666  | TERRENI AGRICOLI   | 1.2.2.02.13.01.001  | Indisponibile  | 54     | 27         | 155.230       | PG        | CITTA' DI CASTELLO |          | No                            | 10/07/1975           | TRASFERIMENTO A TITOLO GRATUITO | Valore catastale   | 16.935,75  | 16.935,75  | AGENZIA FORESTALE REGIONALE |      |
| 25667  | TERRENI AGRICOLI   | 1.2.2.02.13.01.001  | Indisponibile  | 54     | 28         | 24.460        | PG        | CITTA' DI CASTELLO |          | No                            | 10/07/1975           | TRASFERIMENTO A TITOLO GRATUITO | Valore catastale   | 1.642,88   | 1.642,88   | AGENZIA FORESTALE REGIONALE |      |
| 25668  | TERRENI AGRICOLI   | 1.2.2.02.13.01.001  | Indisponibile  | 54     | 30         | 120.670       | PG        | CITTA' DI CASTELLO |          | No                            | 10/07/1975           | TRASFERIMENTO A TITOLO GRATUITO | Valore catastale   | 8.102,25   | 8.102,25   | AGENZIA FORESTALE REGIONALE |      |
| 25669  | TERRENI AGRICOLI   | 1.2.2.02.13.01.001  | Indisponibile  | 54     | 31         | 6.150         | PG        | CITTA' DI CASTELLO |          | No                            | 10/07/1975           | TRASFERIMENTO A TITOLO GRATUITO | Valore catastale   | 412,75   | 412,75   | AGENZIA FORESTALE REGIONALE |      |
| 25670  | TERRENI AGRICOLI   | 1.2.2.02.13.01.001  | Indisponibile  | 54     | 32         | 3.910         | PG        | CITTA' DI CASTELLO |          | No                            | 10/07/1975           | TRASFERIMENTO A TITOLO GRATUITO | Valore catastale   | 1.805,38   | 1.805,38   | AGENZIA FORESTALE REGIONALE |      |
| 25671  | TERRENI AGRICOLI   | 1.2.2.02.13.01.001  | Indisponibile  | 54     | 33         | 7.110         | PG        | CITTA' DI CASTELLO |          | No                            | 10/07/1975           | TRASFERIMENTO A TITOLO GRATUITO | Valore catastale   | 118,63   | 118,63   | AGENZIA FORESTALE REGIONALE |      |
| 25672  | TERRENI AGRICOLI   | 1.2.2.02.13.01.001  | Indisponibile  | 55     | 13         | 78.910        | PG        | CITTA' DI CASTELLO |          | No                            | 10/07/1975           | TRASFERIMENTO A TITOLO GRATUITO | Valore catastale   | 8.609,25   | 8.609,25   | AGENZIA FORESTALE REGIONALE |      |
| 25673  | TERRENI AGRICOLI   | 1.2.2.02.13.01.001  | Indisponibile  | 55     | 14         | 4.160         | PG        | CITTA' DI CASTELLO |          | No                            | 10/07/1975           | TRASFERIMENTO A TITOLO GRATUITO | Valore catastale   | 349,38   | 349,38   | AGENZIA FORESTALE REGIONALE |      |
| 25674  | TERRENI AGRICOLI   | 1.2.2.02.13.01.001  | Indisponibile  | 55     | 15         | 23.510        | PG        | CITTA' DI CASTELLO |          | No                            | 10/07/1975           | TRASFERIMENTO A TITOLO GRATUITO | Valore catastale   | 1.972,75   | 1.972,75   | AGENZIA FORESTALE REGIONALE |      |
| 25675  | TERRENI AGRICOLI   | 1.2.2.02.13.01.001  | Indisponibile  | 55     | 16         | 2.000         | PG        | CITTA' DI CASTELLO |          | No                            | 10/07/1975           | TRASFERIMENTO A TITOLO GRATUITO | Valore catastale   | 923,00   | 923,00   | AGENZIA FORESTALE REGIONALE |      |
| 25676  | TERRENI AGRICOLI   | 1.2.2.02.13.01.001  | Indisponibile  | 56     | 1          | 2.360         | PG        | CITTA' DI CASTELLO |          | No                            | 10/07/1975           | TRASFERIMENTO A TITOLO GRATUITO | Valore catastale   | 793,00   | 793,00   | AGENZIA FORESTALE REGIONALE |      |
| 25677  | TERRENI AGRICOLI   | 1.2.2.02.13.01.001  | Indisponibile  | 56     | 2          | 18.400        | PG        | CITTA' DI CASTELLO |          | No                            | 10/07/1975           | TRASFERIMENTO A TITOLO GRATUITO | Valore catastale   | 1.543,75   | 1.543,75   | AGENZIA FORESTALE REGIONALE |      |
| 25678  | TERRENI AGRICOLI   | 1.2.2.02.13.01.001  | Indisponibile  | 56     | 3          | 5.050         | PG        | CITTA' DI CASTELLO |          | No                            | 10/07/1975           | TRASFERIMENTO A TITOLO GRATUITO | Valore catastale   | 466,38   | 466,38   | AGENZIA FORESTALE REGIONALE |      |
| 25679  | TERRENI AGRICOLI   | 1.2.2.02.13.01.001  | Indisponibile  | 56     | 4          | 440           | PG        | CITTA' DI CASTELLO |          | No                            | 10/07/1975           | TRASFERIMENTO A TITOLO GRATUITO | Valore catastale   | 147,88   | 147,88   | AGENZIA FORESTALE REGIONALE |      |
| 25680  | TERRENI AGRICOLI   | 1.2.2.02.13.01.001  | Indisponibile  | 56     | 7          | 2.300         | PG        | CITTA' DI CASTELLO |          | No                            | 10/07/1975           | TRASFERIMENTO A TITOLO GRATUITO | Valore catastale   | 193,38   | 193,38   | AGENZIA FORESTALE REGIONALE |      |
| 25681  | TERRENI AGRICOLI   | 1.2.2.02.13.01.001  | Indisponibile  | 56     | 8          | 24.280        | PG        | CITTA' DI CASTELLO |          | No                            | 10/07/1975           | TRASFERIMENTO A TITOLO GRATUITO | Valore catastale   | 2.648,75   | 2.648,75   | AGENZIA FORESTALE REGIONALE |      |

**PATRIMONIO IMMOBILIARE REGIONE UMBRIA**  
**Prospetto Terreni al 31/12/2017**

| Numero identificativo (da sistema informativo) | Classificazione secondo il piano dei conti dello Stato Patrimoniale in base al D.lgs. 118/2011 (descrizione) | Classificazione secondo il piano dei conti dello Stato Patrimoniale in base al D.lgs. 118/2011 (Codice) | Classificazione ai sensi del codice civile (denominato disponibile, indisponibile) | Foglio | Particella | Superficie mq | Provincia | Comune             | Località | Bene soggetto ad ammortamento | Data di acquisizione | Modalità di acquisizione        | Criterio di valutazione secondo i principi del D.lgs. 118/2011 | Valore dell'immobile secondo i principi del D.lgs. 118/2011 al 31/12/2017 (euro) | Valore dell'immobile secondo i principi del D.lgs. 118/2011 al 31/12/2016 (euro) | Eme Gestore                 | Note |
|--|--|---|--|--------|------------|---------------|-----------|--------------------|----------|-------------------------------|----------------------|---------------------------------|--|--|--|-----------------------------|------|
| 25882  | TERRENI AGRICOLI   | 1.2.2.02.13.01.001  | Indisponibile  | 56     | 9          | 27.330        | PG        | CITTA' DI CASTELLO |          | No                            | 10/07/1975           | TRASFERIMENTO A TITOLO GRATUITO | Valore catastale   | 12.614,88  | 12.614,88  | AGENZIA FORESTALE REGIONALE |      |
| 25883  | TERRENI AGRICOLI   | 1.2.2.02.13.01.001  | Indisponibile  | 56     | 10         | 3.580         | PG        | CITTA' DI CASTELLO |          | No                            | 10/07/1975           | TRASFERIMENTO A TITOLO GRATUITO | Valore catastale   | 300,63   | 300,63   | AGENZIA FORESTALE REGIONALE |      |
| 25884  | TERRENI AGRICOLI   | 1.2.2.02.13.01.001  | Indisponibile  | 56     | 11         | 1.370         | PG        | CITTA' DI CASTELLO |          | No                            | 10/07/1975           | TRASFERIMENTO A TITOLO GRATUITO | Valore catastale   | 115,38   | 115,38   | AGENZIA FORESTALE REGIONALE |      |
| 25885  | TERRENI AGRICOLI   | 1.2.2.02.13.01.001  | Indisponibile  | 56     | 12         | 4.400         | PG        | CITTA' DI CASTELLO |          | No                            | 10/07/1975           | TRASFERIMENTO A TITOLO GRATUITO | Valore catastale   | 285,75   | 285,75   | AGENZIA FORESTALE REGIONALE |      |
| 25886  | TERRENI AGRICOLI   | 1.2.2.02.13.01.001  | Indisponibile  | 56     | 13         | 34.980        | PG        | CITTA' DI CASTELLO |          | No                            | 10/07/1975           | TRASFERIMENTO A TITOLO GRATUITO | Valore catastale   | 2.902,25   | 2.902,25   | AGENZIA FORESTALE REGIONALE |      |
| 25887  | TERRENI AGRICOLI   | 1.2.2.02.13.01.001  | Indisponibile  | 56     | 16         | 9.940         | PG        | CITTA' DI CASTELLO |          | No                            | 10/07/1975           | TRASFERIMENTO A TITOLO GRATUITO | Valore catastale   | 833,63   | 833,63   | AGENZIA FORESTALE REGIONALE |      |
| 25888  | TERRENI AGRICOLI   | 1.2.2.02.13.01.001  | Indisponibile  | 56     | 17         | 6.120         | PG        | CITTA' DI CASTELLO |          | No                            | 10/07/1975           | TRASFERIMENTO A TITOLO GRATUITO | Valore catastale   | 256,75   | 256,75   | AGENZIA FORESTALE REGIONALE |      |
| 25889  | TERRENI AGRICOLI   | 1.2.2.02.13.01.001  | Indisponibile  | 56     | 21         | 780           | PG        | CITTA' DI CASTELLO |          | No                            | 10/07/1975           | TRASFERIMENTO A TITOLO GRATUITO | Valore catastale   | 360,75   | 360,75   | AGENZIA FORESTALE REGIONALE |      |
| 25890  | TERRENI AGRICOLI   | 1.2.2.02.13.01.001  | Indisponibile  | 56     | 22         | 19.270        | PG        | CITTA' DI CASTELLO |          | No                            | 10/07/1975           | TRASFERIMENTO A TITOLO GRATUITO | Valore catastale   | 8.940,75   | 8.940,75   | AGENZIA FORESTALE REGIONALE |      |
| 25891  | TERRENI AGRICOLI   | 1.2.2.02.13.01.001  | Indisponibile  | 56     | 23         | 100.910       | PG        | CITTA' DI CASTELLO |          | No                            | 10/07/1975           | TRASFERIMENTO A TITOLO GRATUITO | Valore catastale   | 8.469,50   | 8.469,50   | AGENZIA FORESTALE REGIONALE |      |
| 25892  | TERRENI AGRICOLI   | 1.2.2.02.13.01.001  | Indisponibile  | 56     | 24         | 2.780         | PG        | CITTA' DI CASTELLO |          | No                            | 10/07/1975           | TRASFERIMENTO A TITOLO GRATUITO | Valore catastale   | 47,13  | 47,13  | AGENZIA FORESTALE REGIONALE |      |
| 25893  | TERRENI AGRICOLI   | 1.2.2.02.13.01.001  | Indisponibile  | 56     | 25         | 14.950        | PG        | CITTA' DI CASTELLO |          | No                            | 10/07/1975           | TRASFERIMENTO A TITOLO GRATUITO | Valore catastale   | 1.254,50   | 1.254,50   | AGENZIA FORESTALE REGIONALE |      |
| 25894  | TERRENI AGRICOLI   | 1.2.2.02.13.01.001  | Indisponibile  | 56     | 26         | 6.690         | PG        | CITTA' DI CASTELLO |          | No                            | 10/07/1975           | TRASFERIMENTO A TITOLO GRATUITO | Valore catastale   | 552,50   | 552,50   | AGENZIA FORESTALE REGIONALE |      |
| 25895  | TERRENI AGRICOLI   | 1.2.2.02.13.01.001  | Indisponibile  | 56     | 34         | 13.960        | PG        | CITTA' DI CASTELLO |          | No                            | 10/07/1975           | TRASFERIMENTO A TITOLO GRATUITO | Valore catastale   | 1.145,63   | 1.145,63   | AGENZIA FORESTALE REGIONALE |      |
| 25896  | TERRENI AGRICOLI   | 1.2.2.02.13.01.001  | Indisponibile  | 56     | 105        | 1.980         | PG        | CITTA' DI CASTELLO |          | No                            | 10/07/1975           | TRASFERIMENTO A TITOLO GRATUITO | Valore catastale   | 918,13   | 918,13   | AGENZIA FORESTALE REGIONALE |      |
| 25897  | TERRENI AGRICOLI   | 1.2.2.02.13.01.001  | Indisponibile  | 56     | 106        | 310           | PG        | CITTA' DI CASTELLO |          | No                            | 10/07/1975           | TRASFERIMENTO A TITOLO GRATUITO | Valore catastale   | 26,00  | 26,00  | AGENZIA FORESTALE REGIONALE |      |
| 25898  | TERRENI AGRICOLI   | 1.2.2.02.13.01.001  | Indisponibile  | 57     | 1          | 17.330        | PG        | CITTA' DI CASTELLO |          | No                            | 10/07/1975           | TRASFERIMENTO A TITOLO GRATUITO | Valore catastale   | 15.998,13  | 15.998,13  | AGENZIA FORESTALE REGIONALE |      |
| 25899  | TERRENI AGRICOLI   | 1.2.2.02.13.01.001  | Indisponibile  | 57     | 2          | 3.290         | PG        | CITTA' DI CASTELLO |          | No                            | 10/07/1975           | TRASFERIMENTO A TITOLO GRATUITO | Valore catastale   | 138,13   | 138,13   | AGENZIA FORESTALE REGIONALE |      |
| 26000  | TERRENI AGRICOLI   | 1.2.2.02.13.01.001  | Indisponibile  | 57     | 3          | 2.740         | PG        | CITTA' DI CASTELLO |          | No                            | 10/07/1975           | TRASFERIMENTO A TITOLO GRATUITO | Valore catastale   | 45,50  | 45,50  | AGENZIA FORESTALE REGIONALE |      |
| 26001  | TERRENI AGRICOLI   | 1.2.2.02.13.01.001  | Indisponibile  | 57     | 4          | 430           | PG        | CITTA' DI CASTELLO |          | No                            | 10/07/1975           | TRASFERIMENTO A TITOLO GRATUITO | Valore catastale   | 35,75  | 35,75  | AGENZIA FORESTALE REGIONALE |      |
| 26002  | TERRENI AGRICOLI   | 1.2.2.02.13.01.001  | Indisponibile  | 57     | 5          | 34.620        | PG        | CITTA' DI CASTELLO |          | No                            | 10/07/1975           | TRASFERIMENTO A TITOLO GRATUITO | Valore catastale   | 2.897,38   | 2.897,38   | AGENZIA FORESTALE REGIONALE |      |
| 26003  | TERRENI AGRICOLI   | 1.2.2.02.13.01.001  | Indisponibile  | 57     | 6          | 12.860        | PG        | CITTA' DI CASTELLO |          | No                            | 10/07/1975           | TRASFERIMENTO A TITOLO GRATUITO | Valore catastale   | 216,13   | 216,13   | AGENZIA FORESTALE REGIONALE |      |
| 26004  | TERRENI AGRICOLI   | 1.2.2.02.13.01.001  | Indisponibile  | 57     | 7          | 92.850        | PG        | CITTA' DI CASTELLO |          | No                            | 10/07/1975           | TRASFERIMENTO A TITOLO GRATUITO | Valore catastale   | 7.790,25   | 7.790,25   | AGENZIA FORESTALE REGIONALE |      |
| 26005  | TERRENI AGRICOLI   | 1.2.2.02.13.01.001  | Indisponibile  | 57     | 8          | 5.430         | PG        | CITTA' DI CASTELLO |          | No                            | 10/07/1975           | TRASFERIMENTO A TITOLO GRATUITO | Valore catastale   | 455,00   | 455,00   | AGENZIA FORESTALE REGIONALE |      |
| 26006  | TERRENI AGRICOLI   | 1.2.2.02.13.01.001  | Indisponibile  | 57     | 9          | 10.900        | PG        | CITTA' DI CASTELLO |          | No                            | 10/07/1975           | TRASFERIMENTO A TITOLO GRATUITO | Valore catastale   | 456,63   | 456,63   | AGENZIA FORESTALE REGIONALE |      |
| 26007  | TERRENI AGRICOLI   | 1.2.2.02.13.01.001  | Indisponibile  | 57     | 10         | 13.630        | PG        | CITTA' DI CASTELLO |          | No                            | 10/07/1975           | TRASFERIMENTO A TITOLO GRATUITO | Valore catastale   | 1.144,00   | 1.144,00   | AGENZIA FORESTALE REGIONALE |      |
| 26008  | TERRENI AGRICOLI   | 1.2.2.02.13.01.001  | Indisponibile  | 57     | 15         | 7.800         | PG        | CITTA' DI CASTELLO |          | No                            | 10/07/1975           | TRASFERIMENTO A TITOLO GRATUITO | Valore catastale   | 851,50   | 851,50   | AGENZIA FORESTALE REGIONALE |      |
| 26009  | TERRENI AGRICOLI   | 1.2.2.02.13.01.001  | Indisponibile  | 57     | 28         | 3.770         | PG        | CITTA' DI CASTELLO |          | No                            | 10/07/1975           | TRASFERIMENTO A TITOLO GRATUITO | Valore catastale   | 411,13   | 411,13   | AGENZIA FORESTALE REGIONALE |      |
| 26010  | TERRENI AGRICOLI   | 1.2.2.02.13.01.001  | Indisponibile  | 57     | 32         | 100.290       | PG        | CITTA' DI CASTELLO |          | No                            | 10/07/1975           | TRASFERIMENTO A TITOLO GRATUITO | Valore catastale   | 10.941,13  | 10.941,13  | AGENZIA FORESTALE REGIONALE |      |
| 26011  | TERRENI AGRICOLI   | 1.2.2.02.13.01.001  | Indisponibile  | 57     | 43         | 2.190         | PG        | CITTA' DI CASTELLO |          | No                            | 10/07/1975           | TRASFERIMENTO A TITOLO GRATUITO | Valore catastale   | 92,63  | 92,63  | AGENZIA FORESTALE REGIONALE |      |
| 26012  | TERRENI AGRICOLI   | 1.2.2.02.13.01.001  | Indisponibile  | 57     | 46         | 630           | PG        | CITTA' DI CASTELLO |          | No                            | 10/07/1975           | TRASFERIMENTO A TITOLO GRATUITO | Valore catastale   | 26,00  | 26,00  | AGENZIA FORESTALE REGIONALE |      |
| 26013  | TERRENI AGRICOLI   | 1.2.2.02.13.01.001  | Indisponibile  | 57     | 47         | 270           | PG        | CITTA' DI CASTELLO |          | No                            | 10/07/1975           | TRASFERIMENTO A TITOLO GRATUITO | Valore catastale   | 11,38  | 11,38  | AGENZIA FORESTALE REGIONALE |      |
| 26014  | TERRENI AGRICOLI   | 1.2.2.02.13.01.001  | Indisponibile  | 57     | 49         | 63.300        | PG        | CITTA' DI CASTELLO |          | No                            | 10/07/1975           | TRASFERIMENTO A TITOLO GRATUITO | Valore catastale   | 6.927,38   | 6.927,38   | AGENZIA FORESTALE REGIONALE |      |

**PATRIMONIO IMMOBILIARE REGIONE UMBRIA**  
**Prospetto Terreni al 31/12/2017**

| Numero identificativo (da sistema informativo) | Classificazione secondo il piano dei conti dello Stato Patrimoniale in base al D.lgs. 118/2011 (descrizione) | Classificazione secondo il piano dei conti dello Stato Patrimoniale in base al D.lgs. 118/2011 (Codice) | Classificazione ai sensi del codice civile (demaniale, disponibile, indisponibile) | Foglio | Particella | Superficie mq | Provincia | Comune             | Località | Bene soggetto ad ammortamento | Data di acquisizione | Modalità di acquisizione        | Criterio di valutazione secondo i principi del D.lgs. 118/2011 | Valore dell'immobile secondo i principi del D.lgs. 118/2011 al 31/12/2017 (euro) | Valore dell'immobile secondo i principi del D.lgs. 118/2011 al 31/12/2016 (euro) | Eme Gestore                 | Note |
|--|--|---|--|--------|------------|---------------|-----------|--------------------|----------|-------------------------------|----------------------|---------------------------------|--|--|--|-----------------------------|------|
| 26015  | TERRENI AGRICOLI   | 1.2.2.02.13.01.001  | Indisponibile  | 57     | 50         | 28.300        | PG        | CITTA' DI CASTELLO |          | No                            | 10/07/1975           | TRASFERIMENTO A TITOLO GRATUITO | Valore catastale   | 2.375,75   | 2.375,75   | AGENZIA FORESTALE REGIONALE |      |
| 26016  | TERRENI AGRICOLI   | 1.2.2.02.13.01.001  | Indisponibile  | 57     | 51         | 6.530         | PG        | CITTA' DI CASTELLO |          | No                            | 10/07/1975           | TRASFERIMENTO A TITOLO GRATUITO | Valore catastale   | 2.192,13   | 2.192,13   | AGENZIA FORESTALE REGIONALE |      |
| 26017  | TERRENI AGRICOLI   | 1.2.2.02.13.01.001  | Indisponibile  | 57     | 53         | 25.210        | PG        | CITTA' DI CASTELLO |          | No                            | 10/07/1975           | TRASFERIMENTO A TITOLO GRATUITO | Valore catastale   | 8.463,00   | 8.463,00   | AGENZIA FORESTALE REGIONALE |      |
| 26018  | TERRENI AGRICOLI   | 1.2.2.02.13.01.001  | Indisponibile  | 57     | 54         | 9.950         | PG        | CITTA' DI CASTELLO |          | No                            | 10/07/1975           | TRASFERIMENTO A TITOLO GRATUITO | Valore catastale   | 835,25   | 835,25   | AGENZIA FORESTALE REGIONALE |      |
| 26019  | TERRENI AGRICOLI   | 1.2.2.02.13.01.001  | Indisponibile  | 57     | 55         | 97.420        | PG        | CITTA' DI CASTELLO |          | No                            | 10/07/1975           | TRASFERIMENTO A TITOLO GRATUITO | Valore catastale   | 6.540,63   | 6.540,63   | AGENZIA FORESTALE REGIONALE |      |
| 26020  | TERRENI AGRICOLI   | 1.2.2.02.13.01.001  | Indisponibile  | 58     | 1          | 78.185        | PG        | CITTA' DI CASTELLO |          | No                            | 10/07/1975           | TRASFERIMENTO A TITOLO GRATUITO | Valore catastale   | 5.248,75   | 5.248,75   | AGENZIA FORESTALE REGIONALE |      |
| 26021  | TERRENI AGRICOLI   | 1.2.2.02.13.01.001  | Indisponibile  | 58     | 4          | 11.430        | PG        | CITTA' DI CASTELLO |          | No                            | 10/07/1975           | TRASFERIMENTO A TITOLO GRATUITO | Valore catastale   | 1.246,38   | 1.246,38   | AGENZIA FORESTALE REGIONALE |      |
| 26022  | TERRENI AGRICOLI   | 1.2.2.02.13.01.001  | Indisponibile  | 58     | 6          | 190           | PG        | CITTA' DI CASTELLO |          | No                            | 10/07/1975           | TRASFERIMENTO A TITOLO GRATUITO | Valore catastale   | 13,00  | 13,00  | AGENZIA FORESTALE REGIONALE |      |
| 26023  | TERRENI AGRICOLI   | 1.2.2.02.13.01.001  | Indisponibile  | 58     | 9          | 1.660         | PG        | CITTA' DI CASTELLO |          | No                            | 10/07/1975           | TRASFERIMENTO A TITOLO GRATUITO | Valore catastale   | 767,00   | 767,00   | AGENZIA FORESTALE REGIONALE |      |
| 26024  | TERRENI AGRICOLI   | 1.2.2.02.13.01.001  | Indisponibile  | 58     | 10         | 14.430        | PG        | CITTA' DI CASTELLO |          | No                            | 10/07/1975           | TRASFERIMENTO A TITOLO GRATUITO | Valore catastale   | 606,13   | 606,13   | AGENZIA FORESTALE REGIONALE |      |
| 26025  | TERRENI AGRICOLI   | 1.2.2.02.13.01.001  | Indisponibile  | 58     | 11         | 970           | PG        | CITTA' DI CASTELLO |          | No                            | 10/07/1975           | TRASFERIMENTO A TITOLO GRATUITO | Valore catastale   | 448,50   | 448,50   | AGENZIA FORESTALE REGIONALE |      |
| 26026  | TERRENI AGRICOLI   | 1.2.2.02.13.01.001  | Indisponibile  | 58     | 12         | 95.090        | PG        | CITTA' DI CASTELLO |          | No                            | 10/07/1975           | TRASFERIMENTO A TITOLO GRATUITO | Valore catastale   | 10.374,00  | 10.374,00  | AGENZIA FORESTALE REGIONALE |      |
| 26027  | TERRENI AGRICOLI   | 1.2.2.02.13.01.001  | Indisponibile  | 58     | 16         | 4.080         | PG        | CITTA' DI CASTELLO |          | No                            | 10/07/1975           | TRASFERIMENTO A TITOLO GRATUITO | Valore catastale   | 274,63   | 274,63   | AGENZIA FORESTALE REGIONALE |      |
| 26028  | TERRENI AGRICOLI   | 1.2.2.02.13.01.001  | Indisponibile  | 58     | 18         | 84.220        | PG        | CITTA' DI CASTELLO |          | No                            | 10/07/1975           | TRASFERIMENTO A TITOLO GRATUITO | Valore catastale   | 9.187,75   | 9.187,75   | AGENZIA FORESTALE REGIONALE |      |
| 26029  | TERRENI AGRICOLI   | 1.2.2.02.13.01.001  | Indisponibile  | 58     | 19         | 160           | PG        | CITTA' DI CASTELLO |          | No                            | 10/07/1975           | TRASFERIMENTO A TITOLO GRATUITO | Valore catastale   | 73,13  | 73,13  | AGENZIA FORESTALE REGIONALE |      |
| 26030  | TERRENI AGRICOLI   | 1.2.2.02.13.01.001  | Indisponibile  | 58     | 21         | 3.240         | PG        | CITTA' DI CASTELLO |          | No                            | 10/07/1975           | TRASFERIMENTO A TITOLO GRATUITO | Valore catastale   | 1.495,00   | 1.495,00   | AGENZIA FORESTALE REGIONALE |      |
| 26031  | TERRENI AGRICOLI   | 1.2.2.02.13.01.001  | Indisponibile  | 58     | 22         | 166.220       | PG        | CITTA' DI CASTELLO |          | No                            | 10/07/1975           | TRASFERIMENTO A TITOLO GRATUITO | Valore catastale   | 18.135,00  | 18.135,00  | AGENZIA FORESTALE REGIONALE |      |
| 26032  | TERRENI AGRICOLI   | 1.2.2.02.13.01.001  | Indisponibile  | 58     | 23         | 530           | PG        | CITTA' DI CASTELLO |          | No                            | 10/07/1975           | TRASFERIMENTO A TITOLO GRATUITO | Valore catastale   | 245,38   | 245,38   | AGENZIA FORESTALE REGIONALE |      |
| 26033  | TERRENI AGRICOLI   | 1.2.2.02.13.01.001  | Indisponibile  | 58     | 24         | 1.310         | PG        | CITTA' DI CASTELLO |          | No                            | 10/07/1975           | TRASFERIMENTO A TITOLO GRATUITO | Valore catastale   | 110,50   | 110,50   | AGENZIA FORESTALE REGIONALE |      |
| 26034  | TERRENI AGRICOLI   | 1.2.2.02.13.01.001  | Indisponibile  | 58     | 25         | 610           | PG        | CITTA' DI CASTELLO |          | No                            | 10/07/1975           | TRASFERIMENTO A TITOLO GRATUITO | Valore catastale   | 52,00  | 52,00  | AGENZIA FORESTALE REGIONALE |      |
| 26035  | TERRENI AGRICOLI   | 1.2.2.02.13.01.001  | Indisponibile  | 58     | 26         | 4.840         | PG        | CITTA' DI CASTELLO |          | No                            | 10/07/1975           | TRASFERIMENTO A TITOLO GRATUITO | Valore catastale   | 406,25   | 406,25   | AGENZIA FORESTALE REGIONALE |      |
| 26036  | TERRENI AGRICOLI   | 1.2.2.02.13.01.001  | Indisponibile  | 58     | 27         | 16.020        | PG        | CITTA' DI CASTELLO |          | No                            | 10/07/1975           | TRASFERIMENTO A TITOLO GRATUITO | Valore catastale   | 7.395,38   | 7.395,38   | AGENZIA FORESTALE REGIONALE |      |
| 26037  | TERRENI AGRICOLI   | 1.2.2.02.13.01.001  | Indisponibile  | 58     | 28         | 7.060         | PG        | CITTA' DI CASTELLO |          | No                            | 10/07/1975           | TRASFERIMENTO A TITOLO GRATUITO | Valore catastale   | 770,25   | 770,25   | AGENZIA FORESTALE REGIONALE |      |
| 26038  | TERRENI AGRICOLI   | 1.2.2.02.13.01.001  | Indisponibile  | 58     | 29         | 14.970        | PG        | CITTA' DI CASTELLO |          | No                            | 10/07/1975           | TRASFERIMENTO A TITOLO GRATUITO | Valore catastale   | 1.633,13   | 1.633,13   | AGENZIA FORESTALE REGIONALE |      |
| 26039  | TERRENI AGRICOLI   | 1.2.2.02.13.01.001  | Indisponibile  | 58     | 30         | 102.080       | PG        | CITTA' DI CASTELLO |          | No                            | 10/07/1975           | TRASFERIMENTO A TITOLO GRATUITO | Valore catastale   | 11.137,75  | 11.137,75  | AGENZIA FORESTALE REGIONALE |      |
| 26040  | TERRENI AGRICOLI   | 1.2.2.02.13.01.001  | Indisponibile  | 58     | 31         | 5.190         | PG        | CITTA' DI CASTELLO |          | No                            | 28/05/1980           | TRASFERIMENTO A TITOLO GRATUITO | Valore catastale   | 1.742,00   | 1.742,00   | AGENZIA FORESTALE REGIONALE |      |
| 26041  | TERRENI AGRICOLI   | 1.2.2.02.13.01.001  | Indisponibile  | 58     | 32         | 30.050        | PG        | CITTA' DI CASTELLO |          | No                            | 28/05/1980           | TRASFERIMENTO A TITOLO GRATUITO | Valore catastale   | 2.572,38   | 2.572,38   | AGENZIA FORESTALE REGIONALE |      |
| 26042  | TERRENI AGRICOLI   | 1.2.2.02.13.01.001  | Indisponibile  | 58     | 33         | 23.820        | PG        | CITTA' DI CASTELLO |          | No                            | 10/07/1975           | TRASFERIMENTO A TITOLO GRATUITO | Valore catastale   | 1.599,00   | 1.599,00   | AGENZIA FORESTALE REGIONALE |      |
| 26043  | TERRENI AGRICOLI   | 1.2.2.02.13.01.001  | Indisponibile  | 58     | 34         | 41.380        | PG        | CITTA' DI CASTELLO |          | No                            | 10/07/1975           | TRASFERIMENTO A TITOLO GRATUITO | Valore catastale   | 13.890,50  | 13.890,50  | AGENZIA FORESTALE REGIONALE |      |
| 26044  | TERRENI AGRICOLI   | 1.2.2.02.13.01.001  | Indisponibile  | 58     | 39         | 2.170         | PG        | CITTA' DI CASTELLO |          | No                            | 10/07/1975           | TRASFERIMENTO A TITOLO GRATUITO | Valore catastale   | 104,00   | 104,00   | AGENZIA FORESTALE REGIONALE |      |
| 26045  | TERRENI AGRICOLI   | 1.2.2.02.13.01.001  | Indisponibile  | 58     | 42         | 540           | PG        | CITTA' DI CASTELLO |          | No                            | 10/07/1975           | TRASFERIMENTO A TITOLO GRATUITO | Valore catastale   | 22,75  | 22,75  | AGENZIA FORESTALE REGIONALE |      |
| 26047  | TERRENI AGRICOLI   | 1.2.2.02.13.01.001  | Indisponibile  | 58     | 44         | 40.880        | PG        | CITTA' DI CASTELLO |          | No                            | 10/07/1975           | TRASFERIMENTO A TITOLO GRATUITO | Valore catastale   | 18.869,50  | 18.869,50  | AGENZIA FORESTALE REGIONALE |      |
| 26048  | TERRENI AGRICOLI   | 1.2.2.02.13.01.001  | Indisponibile  | 58     | 45         | 125.450       | PG        | CITTA' DI CASTELLO |          | No                            | 10/07/1975           | TRASFERIMENTO A TITOLO GRATUITO | Valore catastale   | 10.528,38  | 10.528,38  | AGENZIA FORESTALE REGIONALE |      |

**PATRIMONIO IMMOBILIARE REGIONE UMBRIA**  
**Prospetto Terreni al 31/12/2017**

| Numero identificativo (da sistema di riferimento) | Classificazione secondo il piano dei conti dello Stato Patrimoniale in base al D.lgs. 118/2011 (descrizione) | Classificazione secondo il piano dei conti dello Stato Patrimoniale in base al D.lgs. 118/2011 (Codice) | Classificazione ai sensi del codice civile (demaniale, disponibile, indisponibile) | Foglio | Particella | Superficie mq | Provincia | Comune             | Località | Bene soggetto ad ammortamento | Data di acquisizione | Modalità di acquisizione        | Criterio di valutazione secondo i principi del D.lgs. 118/2011 | Valore dell'immobile secondo i principi del D.lgs. 118/2011 al 31/12/2017 (euro) | Valore dell'immobile secondo i principi del D.lgs. 118/2011 al 31/12/2016 (euro) | Eme Gestore                 | Note        |
|---|--|---|--|--------|------------|---------------|-----------|--------------------|----------|-------------------------------|----------------------|---------------------------------|--|--|--|-----------------------------|-------------|
| 26049   | TERRENI AGRICOLI   | 1.2.2.02.13.01.001  | Indisponibile  | 58     | 46         | 2.730         | PG        | CITTA' DI CASTELLO |          | No                            | 10/07/1975           | TRASFERIMENTO A TITOLO GRATUITO | Valore catastale   | 229,13   | 229,13   | AGENZIA FORESTALE REGIONALE |             |
| 26050   | TERRENI AGRICOLI   | 1.2.2.02.13.01.001  | Indisponibile  | 58     | 47         | 5.050         | PG        | CITTA' DI CASTELLO |          | No                            | 10/07/1975           | TRASFERIMENTO A TITOLO GRATUITO | Valore catastale   | 424,13   | 424,13   | AGENZIA FORESTALE REGIONALE |             |
| 26051   | TERRENI AGRICOLI   | 1.2.2.02.13.01.001  | Indisponibile  | 58     | 48         | 23.720        | PG        | CITTA' DI CASTELLO |          | No                            | 10/07/1975           | TRASFERIMENTO A TITOLO GRATUITO | Valore catastale   | 1.592,50   | 1.592,50   | AGENZIA FORESTALE REGIONALE |             |
| 26052   | TERRENI AGRICOLI   | 1.2.2.02.13.01.001  | Indisponibile  | 58     | 49         | 400           | PG        | CITTA' DI CASTELLO |          | No                            | 10/07/1975           | TRASFERIMENTO A TITOLO GRATUITO | Valore catastale   | 134,88   | 134,88   | AGENZIA FORESTALE REGIONALE |             |
| 26054   | TERRENI AGRICOLI   | 1.2.2.02.13.01.001  | Indisponibile  | 58     | 51         | 5.330         | PG        | CITTA' DI CASTELLO |          | No                            | 28/05/1980           | TRASFERIMENTO A TITOLO GRATUITO | Valore catastale   | 1.789,13   | 1.789,13   | AGENZIA FORESTALE REGIONALE |             |
| 26055   | TERRENI AGRICOLI   | 1.2.2.02.13.01.001  | Indisponibile  | 58     | 52         | 770           | PG        | CITTA' DI CASTELLO |          | No                            | 28/05/1980           | TRASFERIMENTO A TITOLO GRATUITO | Valore catastale   | 303,88   | 303,88   | AGENZIA FORESTALE REGIONALE |             |
| 26056   | TERRENI AGRICOLI   | 1.2.2.02.13.01.001  | Indisponibile  | 59     | 1          | 2.480         | PG        | CITTA' DI CASTELLO |          | No                            | 10/07/1975           | TRASFERIMENTO A TITOLO GRATUITO | Valore catastale   | 21,13  | 21,13  | AGENZIA FORESTALE REGIONALE |             |
| 26057   | TERRENI AGRICOLI   | 1.2.2.02.13.01.001  | Indisponibile  | 59     | 13         | 440           | PG        | CITTA' DI CASTELLO |          | No                            | 10/07/1975           | TRASFERIMENTO A TITOLO GRATUITO | Valore catastale   | 29,25  | 29,25  | AGENZIA FORESTALE REGIONALE |             |
| 26058   | TERRENI AGRICOLI   | 1.2.2.02.13.01.001  | Indisponibile  | 59     | 17         | 1.400         | PG        | CITTA' DI CASTELLO |          | No                            | 10/07/1975           | TRASFERIMENTO A TITOLO GRATUITO | Valore catastale   | 469,63   | 469,63   | AGENZIA FORESTALE REGIONALE |             |
| 26059   | TERRENI AGRICOLI   | 1.2.2.02.13.01.001  | Indisponibile  | 59     | 18         | 2.490         | PG        | CITTA' DI CASTELLO |          | No                            | 10/07/1975           | TRASFERIMENTO A TITOLO GRATUITO | Valore catastale   | 1.148,88   | 1.148,88   | AGENZIA FORESTALE REGIONALE |             |
| 26060   | TERRENI AGRICOLI   | 1.2.2.02.13.01.001  | Indisponibile  | 59     | 20         | 1.910         | PG        | CITTA' DI CASTELLO |          | No                            | 10/07/1975           | TRASFERIMENTO A TITOLO GRATUITO | Valore catastale   | 882,38   | 882,38   | AGENZIA FORESTALE REGIONALE |             |
| 26061   | TERRENI AGRICOLI   | 1.2.2.02.13.01.001  | Indisponibile  | 59     | 21         | 3.040         | PG        | CITTA' DI CASTELLO |          | No                            | 10/07/1975           | TRASFERIMENTO A TITOLO GRATUITO | Valore catastale   | 1.404,00   | 1.404,00   | AGENZIA FORESTALE REGIONALE |             |
| 26062   | TERRENI AGRICOLI   | 1.2.2.02.13.01.001  | Indisponibile  | 59     | 28         | 2.330         | PG        | CITTA' DI CASTELLO |          | No                            | 10/07/1975           | TRASFERIMENTO A TITOLO GRATUITO | Valore catastale   | 117,00   | 117,00   | AGENZIA FORESTALE REGIONALE |             |
| 26063   | TERRENI AGRICOLI   | 1.2.2.02.13.01.001  | Indisponibile  | 59     | 29         | 300           | PG        | CITTA' DI CASTELLO |          | No                            | 10/07/1975           | TRASFERIMENTO A TITOLO GRATUITO | Valore catastale   | 14,63  | 14,63  | AGENZIA FORESTALE REGIONALE |             |
| 26064   | TERRENI AGRICOLI   | 1.2.2.02.13.01.001  | Indisponibile  | 59     | 30         | 47.950        | PG        | CITTA' DI CASTELLO |          | No                            | 10/07/1975           | TRASFERIMENTO A TITOLO GRATUITO | Valore catastale   | 16.097,25  | 16.097,25  | AGENZIA FORESTALE REGIONALE |             |
| 26065   | TERRENI AGRICOLI   | 1.2.2.02.13.01.001  | Indisponibile  | 59     | 31         | 12.080        | PG        | CITTA' DI CASTELLO |          | No                            | 10/07/1975           | TRASFERIMENTO A TITOLO GRATUITO | Valore catastale   | 810,88   | 810,88   | AGENZIA FORESTALE REGIONALE |             |
| 26066   | TERRENI AGRICOLI   | 1.2.2.02.13.01.001  | Indisponibile  | 59     | 34         | 370           | PG        | CITTA' DI CASTELLO |          | No                            | 10/07/1975           | TRASFERIMENTO A TITOLO GRATUITO | Valore catastale   | 17,88  | 17,88  | AGENZIA FORESTALE REGIONALE |             |
| 26067   | TERRENI AGRICOLI   | 1.2.2.02.13.01.001  | Indisponibile  | 59     | 35         | 5.550         | PG        | CITTA' DI CASTELLO |          | No                            | 10/07/1975           | TRASFERIMENTO A TITOLO GRATUITO | Valore catastale   | 2.561,00   | 2.561,00   | AGENZIA FORESTALE REGIONALE |             |
| 26068   | TERRENI AGRICOLI   | 1.2.2.02.13.01.001  | Indisponibile  | 59     | 36         | 2.160         | PG        | CITTA' DI CASTELLO |          | No                            | 10/07/1975           | TRASFERIMENTO A TITOLO GRATUITO | Valore catastale   | 235,63   | 235,63   | AGENZIA FORESTALE REGIONALE |             |
| 26069   | TERRENI AGRICOLI   | 1.2.2.02.13.01.001  | Indisponibile  | 59     | 37         | 22.990        | PG        | CITTA' DI CASTELLO |          | No                            | 10/07/1975           | TRASFERIMENTO A TITOLO GRATUITO | Valore catastale   | 1.904,50   | 1.904,50   | AGENZIA FORESTALE REGIONALE |             |
| 26070   | TERRENI AGRICOLI   | 1.2.2.02.13.01.001  | Indisponibile  | 59     | 38         | 125.920       | PG        | CITTA' DI CASTELLO |          | No                            | 10/07/1975           | TRASFERIMENTO A TITOLO GRATUITO | Valore catastale   | 13.737,75  | 13.737,75  | AGENZIA FORESTALE REGIONALE |             |
| 26071   | TERRENI AGRICOLI   | 1.2.2.02.13.01.001  | Indisponibile  | 59     | 55         | 5.530         | PG        | CITTA' DI CASTELLO |          | No                            | 10/07/1975           | TRASFERIMENTO A TITOLO GRATUITO | Valore catastale   | 2.552,88   | 2.552,88   | AGENZIA FORESTALE REGIONALE |             |
| 26072   | TERRENI AGRICOLI   | 1.2.2.02.13.01.001  | Indisponibile  | 59     | 56         | 130           | PG        | CITTA' DI CASTELLO |          | No                            | 10/07/1975           | TRASFERIMENTO A TITOLO GRATUITO | Valore catastale   | 6,50   | 6,50   | AGENZIA FORESTALE REGIONALE |             |
| 26073   | TERRENI AGRICOLI   | 1.2.2.02.13.01.001  | Indisponibile  | 59     | 57         | 970           | PG        | CITTA' DI CASTELLO |          | No                            | 10/07/1975           | TRASFERIMENTO A TITOLO GRATUITO | Valore catastale   | 106,63   | 106,63   | AGENZIA FORESTALE REGIONALE | Meno errore |
| 26074   | TERRENI AGRICOLI   | 1.2.2.02.13.01.001  | Indisponibile  | 59     | 63         | 31.990        | PG        | CITTA' DI CASTELLO |          | No                            | 10/07/1975           | TRASFERIMENTO A TITOLO GRATUITO | Valore catastale   | 2.684,50   | 2.684,50   | AGENZIA FORESTALE REGIONALE |             |
| 26075   | TERRENI AGRICOLI   | 1.2.2.02.13.01.001  | Indisponibile  | 59     | 69         | 8.970         | PG        | CITTA' DI CASTELLO |          | No                            | 10/07/1975           | TRASFERIMENTO A TITOLO GRATUITO | Valore catastale   | 451,75   | 451,75   | AGENZIA FORESTALE REGIONALE |             |
| 26076   | TERRENI AGRICOLI   | 1.2.2.02.13.01.001  | Indisponibile  | 59     | 70         | 62.140        | PG        | CITTA' DI CASTELLO |          | No                            | 10/07/1975           | TRASFERIMENTO A TITOLO GRATUITO | Valore catastale   | 4.171,38   | 4.171,38   | AGENZIA FORESTALE REGIONALE |             |
| 26077   | TERRENI AGRICOLI   | 1.2.2.02.13.01.001  | Indisponibile  | 59     | 71         | 166.320       | PG        | CITTA' DI CASTELLO |          | No                            | 10/07/1975           | TRASFERIMENTO A TITOLO GRATUITO | Valore catastale   | 13.958,75  | 13.958,75  | AGENZIA FORESTALE REGIONALE |             |
| 26078   | TERRENI AGRICOLI   | 1.2.2.02.13.01.001  | Indisponibile  | 59     | 74         | 8.080         | PG        | CITTA' DI CASTELLO |          | No                            | 10/07/1975           | TRASFERIMENTO A TITOLO GRATUITO | Valore catastale   | 880,75   | 880,75   | AGENZIA FORESTALE REGIONALE |             |
| 26079   | TERRENI AGRICOLI   | 1.2.2.02.13.01.001  | Indisponibile  | 59     | 78         | 860           | PG        | CITTA' DI CASTELLO |          | No                            | 10/07/1975           | TRASFERIMENTO A TITOLO GRATUITO | Valore catastale   | 396,50   | 396,50   | AGENZIA FORESTALE REGIONALE |             |
| 26080   | TERRENI AGRICOLI   | 1.2.2.02.13.01.001  | Indisponibile  | 59     | 79         | 3.050         | PG        | CITTA' DI CASTELLO |          | No                            | 10/07/1975           | TRASFERIMENTO A TITOLO GRATUITO | Valore catastale   | 333,13   | 333,13   | AGENZIA FORESTALE REGIONALE |             |
| 26081   | TERRENI AGRICOLI   | 1.2.2.02.13.01.001  | Indisponibile  | 59     | 80         | 3.540         | PG        | CITTA' DI CASTELLO |          | No                            | 10/07/1975           | TRASFERIMENTO A TITOLO GRATUITO | Valore catastale   | 386,75   | 386,75   | AGENZIA FORESTALE REGIONALE |             |
| 26082   | TERRENI AGRICOLI   | 1.2.2.02.13.01.001  | Indisponibile  | 59     | 83         | 87.980        | PG        | CITTA' DI CASTELLO |          | No                            | 10/07/1975           | TRASFERIMENTO A TITOLO GRATUITO | Valore catastale   | 9.499,75   | 9.499,75   | AGENZIA FORESTALE REGIONALE |             |

**PATRIMONIO IMMOBILIARE REGIONE UMBRIA**  
**Prospetto Terreni al 31/12/2017**

| Numero identificativo (da sistema) | Classificazione secondo il piano dei conti dello Stato Patrimoniale in base al D.lgs. 118/2011 (descrizione) | Classificazione secondo il piano dei conti dello Stato Patrimoniale in base al D.lgs. 118/2011 (Codice) | Classificazione ai sensi del codice civile (demaniale, disponibile, indisponibile) | Foglio | Particella | Superficie mq | Provincia | Comune             | Località | Bene soggetto ad ammortamento | Data di acquisizione | Modalità di acquisizione        | Criterio di valutazione secondo i principi del D.lgs. 118/2011 | Valore dell'immobile secondo i principi del D.lgs. 118/2011 al 31/12/2017 (euro) | Valore dell'immobile secondo i principi del D.lgs. 118/2011 al 31/12/2016 (euro) | Ente Gestore                | Note |
|------------------------------------|--|---|--|--------|------------|---------------|-----------|--------------------|----------|-------------------------------|----------------------|---------------------------------|--|--|--|-----------------------------|------|
| 26083                              | TERRENI AGRICOLI   | 1.2.2.02.13.01.001  | Indisponibile  | 59     | 85         | 9.590         | PG        | CITTA' DI CASTELLO |          | No                            | 10/07/1975           | TRASFERIMENTO A TITOLO GRATUITO | Valore catastale   | 1.046,50   | 1.046,50   | AGENZIA FORESTALE REGIONALE |      |
| 26084                              | TERRENI AGRICOLI   | 1.2.2.02.13.01.001  | Indisponibile  | 59     | 86         | 11.250        | PG        | CITTA' DI CASTELLO |          | No                            | 10/07/1975           | TRASFERIMENTO A TITOLO GRATUITO | Valore catastale   | 5.193,50   | 5.193,50   | AGENZIA FORESTALE REGIONALE |      |
| 26085                              | TERRENI AGRICOLI   | 1.2.2.02.13.01.001  | Indisponibile  | 59     | 88         | 3.520         | PG        | CITTA' DI CASTELLO |          | No                            | 10/07/1975           | TRASFERIMENTO A TITOLO GRATUITO | Valore catastale   | 295,75   | 295,75   | AGENZIA FORESTALE REGIONALE |      |
| 26086                              | TERRENI AGRICOLI   | 1.2.2.02.13.01.001  | Indisponibile  | 59     | 89         | 6.880         | PG        | CITTA' DI CASTELLO |          | No                            | 10/07/1975           | TRASFERIMENTO A TITOLO GRATUITO | Valore catastale   | 750,75   | 750,75   | AGENZIA FORESTALE REGIONALE |      |
| 26087                              | TERRENI AGRICOLI   | 1.2.2.02.13.01.001  | Indisponibile  | 59     | 92         | 1.720         | PG        | CITTA' DI CASTELLO |          | No                            | 10/07/1975           | TRASFERIMENTO A TITOLO GRATUITO | Valore catastale   | 144,63   | 144,63   | AGENZIA FORESTALE REGIONALE |      |
| 26088                              | TERRENI AGRICOLI   | 1.2.2.02.13.01.001  | Indisponibile  | 60     | 44         | 5.080         | PG        | CITTA' DI CASTELLO |          | No                            | 10/07/1975           | TRASFERIMENTO A TITOLO GRATUITO | Valore catastale   | 425,75   | 425,75   | AGENZIA FORESTALE REGIONALE |      |
| 26089                              | TERRENI AGRICOLI   | 1.2.2.02.13.01.001  | Indisponibile  | 60     | 45         | 1.170         | PG        | CITTA' DI CASTELLO |          | No                            | 10/07/1975           | TRASFERIMENTO A TITOLO GRATUITO | Valore catastale   | 393,25   | 393,25   | AGENZIA FORESTALE REGIONALE |      |
| 26090                              | TERRENI AGRICOLI   | 1.2.2.02.13.01.001  | Indisponibile  | 60     | 46         | 49.290        | PG        | CITTA' DI CASTELLO |          | No                            | 10/07/1975           | TRASFERIMENTO A TITOLO GRATUITO | Valore catastale   | 2.086,63   | 2.086,63   | AGENZIA FORESTALE REGIONALE |      |
| 26091                              | TERRENI AGRICOLI   | 1.2.2.02.13.01.001  | Indisponibile  | 60     | 47         | 590           | PG        | CITTA' DI CASTELLO |          | No                            | 10/07/1975           | TRASFERIMENTO A TITOLO GRATUITO | Valore catastale   | 333,13   | 333,13   | AGENZIA FORESTALE REGIONALE |      |
| 26092                              | TERRENI AGRICOLI   | 1.2.2.02.13.01.001  | Indisponibile  | 60     | 48         | 20.270        | PG        | CITTA' DI CASTELLO |          | No                            | 10/07/1975           | TRASFERIMENTO A TITOLO GRATUITO | Valore catastale   | 4.252,63   | 4.252,63   | AGENZIA FORESTALE REGIONALE |      |
| 26093                              | TERRENI AGRICOLI   | 1.2.2.02.13.01.001  | Indisponibile  | 60     | 49         | 3.380         | PG        | CITTA' DI CASTELLO |          | No                            | 10/07/1975           | TRASFERIMENTO A TITOLO GRATUITO | Valore catastale   | 1.134,25   | 1.134,25   | AGENZIA FORESTALE REGIONALE |      |
| 26094                              | TERRENI AGRICOLI   | 1.2.2.02.13.01.001  | Indisponibile  | 60     | 56         | 150           | PG        | CITTA' DI CASTELLO |          | No                            | 10/07/1975           | TRASFERIMENTO A TITOLO GRATUITO | Valore catastale   | 8,13   | 8,13   | AGENZIA FORESTALE REGIONALE |      |
| 26095                              | TERRENI AGRICOLI   | 1.2.2.02.13.01.001  | Indisponibile  | 60     | 57         | 180           | PG        | CITTA' DI CASTELLO |          | No                            | 10/07/1975           | TRASFERIMENTO A TITOLO GRATUITO | Valore catastale   | 8,13   | 8,13   | AGENZIA FORESTALE REGIONALE |      |
| 26096                              | TERRENI AGRICOLI   | 1.2.2.02.13.01.001  | Indisponibile  | 60     | 58         | 40.860        | PG        | CITTA' DI CASTELLO |          | No                            | 10/07/1975           | TRASFERIMENTO A TITOLO GRATUITO | Valore catastale   | 13.716,63  | 13.716,63  | AGENZIA FORESTALE REGIONALE |      |
| 26097                              | TERRENI AGRICOLI   | 1.2.2.02.13.01.001  | Indisponibile  | 60     | 59         | 540           | PG        | CITTA' DI CASTELLO |          | No                            | 10/07/1975           | TRASFERIMENTO A TITOLO GRATUITO | Valore catastale   | 35,75  | 35,75  | AGENZIA FORESTALE REGIONALE |      |
| 26098                              | TERRENI AGRICOLI   | 1.2.2.02.13.01.001  | Indisponibile  | 60     | 60         | 1.790         | PG        | CITTA' DI CASTELLO |          | No                            | 10/07/1975           | TRASFERIMENTO A TITOLO GRATUITO | Valore catastale   | 375,38   | 375,38   | AGENZIA FORESTALE REGIONALE |      |
| 26099                              | TERRENI AGRICOLI   | 1.2.2.02.13.01.001  | Indisponibile  | 60     | 61         | 920           | PG        | CITTA' DI CASTELLO |          | No                            | 10/07/1975           | TRASFERIMENTO A TITOLO GRATUITO | Valore catastale   | 78,00  | 78,00  | AGENZIA FORESTALE REGIONALE |      |
| 26100                              | TERRENI AGRICOLI   | 1.2.2.02.13.01.001  | Indisponibile  | 60     | 62         | 140           | PG        | CITTA' DI CASTELLO |          | No                            | 10/07/1975           | TRASFERIMENTO A TITOLO GRATUITO | Valore catastale   | 47,13  | 47,13  | AGENZIA FORESTALE REGIONALE |      |
| 26101                              | TERRENI AGRICOLI   | 1.2.2.02.13.01.001  | Indisponibile  | 60     | 63         | 3.740         | PG        | CITTA' DI CASTELLO |          | No                            | 10/07/1975           | TRASFERIMENTO A TITOLO GRATUITO | Valore catastale   | 313,63   | 313,63   | AGENZIA FORESTALE REGIONALE |      |
| 26102                              | TERRENI AGRICOLI   | 1.2.2.02.13.01.001  | Indisponibile  | 60     | 89         | 31.430        | PG        | CITTA' DI CASTELLO |          | No                            | 10/07/1975           | TRASFERIMENTO A TITOLO GRATUITO | Valore catastale   | 2.637,38   | 2.637,38   | AGENZIA FORESTALE REGIONALE |      |
| 26103                              | TERRENI AGRICOLI   | 1.2.2.02.13.01.001  | Indisponibile  | 61     | 2          | 5.590         | PG        | CITTA' DI CASTELLO |          | No                            | 10/07/1975           | TRASFERIMENTO A TITOLO GRATUITO | Valore catastale   | 469,63   | 469,63   | AGENZIA FORESTALE REGIONALE |      |
| 26104                              | TERRENI AGRICOLI   | 1.2.2.02.13.01.001  | Indisponibile  | 61     | 3          | 3.530         | PG        | CITTA' DI CASTELLO |          | No                            | 10/07/1975           | TRASFERIMENTO A TITOLO GRATUITO | Valore catastale   | 295,75   | 295,75   | AGENZIA FORESTALE REGIONALE |      |
| 26105                              | TERRENI AGRICOLI   | 1.2.2.02.13.01.001  | Indisponibile  | 61     | 4          | 6.760         | PG        | CITTA' DI CASTELLO |          | No                            | 10/07/1975           | TRASFERIMENTO A TITOLO GRATUITO | Valore catastale   | 2.288,50   | 2.288,50   | AGENZIA FORESTALE REGIONALE |      |
| 26106                              | TERRENI AGRICOLI   | 1.2.2.02.13.01.001  | Indisponibile  | 61     | 5          | 9.040         | PG        | CITTA' DI CASTELLO |          | No                            | 10/07/1975           | TRASFERIMENTO A TITOLO GRATUITO | Valore catastale   | 759,88   | 759,88   | AGENZIA FORESTALE REGIONALE |      |
| 26107                              | TERRENI AGRICOLI   | 1.2.2.02.13.01.001  | Indisponibile  | 61     | 7          | 3.650         | PG        | CITTA' DI CASTELLO |          | No                            | 10/07/1975           | TRASFERIMENTO A TITOLO GRATUITO | Valore catastale   | 1.225,25   | 1.225,25   | AGENZIA FORESTALE REGIONALE |      |
| 26108                              | TERRENI AGRICOLI   | 1.2.2.02.13.01.001  | Indisponibile  | 61     | 8          | 5.770         | PG        | CITTA' DI CASTELLO |          | No                            | 10/07/1975           | TRASFERIMENTO A TITOLO GRATUITO | Valore catastale   | 1.937,00   | 1.937,00   | AGENZIA FORESTALE REGIONALE |      |
| 26109                              | TERRENI AGRICOLI   | 1.2.2.02.13.01.001  | Indisponibile  | 61     | 9          | 510           | PG        | CITTA' DI CASTELLO |          | No                            | 10/07/1975           | TRASFERIMENTO A TITOLO GRATUITO | Valore catastale   | 42,25  | 42,25  | AGENZIA FORESTALE REGIONALE |      |
| 26110                              | TERRENI AGRICOLI   | 1.2.2.02.13.01.001  | Indisponibile  | 61     | 15         | 8.300         | PG        | CITTA' DI CASTELLO |          | No                            | 10/07/1975           | TRASFERIMENTO A TITOLO GRATUITO | Valore catastale   | 2.786,88   | 2.786,88   | AGENZIA FORESTALE REGIONALE |      |
| 26111                              | TERRENI AGRICOLI   | 1.2.2.02.13.01.001  | Indisponibile  | 61     | 16         | 437.130       | PG        | CITTA' DI CASTELLO |          | No                            | 10/07/1975           | TRASFERIMENTO A TITOLO GRATUITO | Valore catastale   | 29.349,13  | 29.349,13  | AGENZIA FORESTALE REGIONALE |      |
| 26112                              | TERRENI AGRICOLI   | 1.2.2.02.13.01.001  | Indisponibile  | 61     | 17         | 5.710         | PG        | CITTA' DI CASTELLO |          | No                            | 10/07/1975           | TRASFERIMENTO A TITOLO GRATUITO | Valore catastale   | 1.917,50   | 1.917,50   | AGENZIA FORESTALE REGIONALE |      |
| 26113                              | TERRENI AGRICOLI   | 1.2.2.02.13.01.001  | Indisponibile  | 61     | 18         | 7.260         | PG        | CITTA' DI CASTELLO |          | No                            | 10/07/1975           | TRASFERIMENTO A TITOLO GRATUITO | Valore catastale   | 3.350,75   | 3.350,75   | AGENZIA FORESTALE REGIONALE |      |
| 26114                              | TERRENI AGRICOLI   | 1.2.2.02.13.01.001  | Indisponibile  | 61     | 24         | 4.530         | PG        | CITTA' DI CASTELLO |          | No                            | 10/07/1975           | TRASFERIMENTO A TITOLO GRATUITO | Valore catastale   | 380,25   | 380,25   | AGENZIA FORESTALE REGIONALE |      |
| 26115                              | TERRENI AGRICOLI   | 1.2.2.02.13.01.001  | Indisponibile  | 61     | 25         | 2.630         | PG        | CITTA' DI CASTELLO |          | No                            | 10/07/1975           | TRASFERIMENTO A TITOLO GRATUITO | Valore catastale   | 862,38   | 862,38   | AGENZIA FORESTALE REGIONALE |      |

**PATRIMONIO IMMOBILIARE REGIONE UMBRIA**  
**Prospetto Terreni al 31/12/2017**

| Numero identificativo (da sistema informativo) | Classificazione secondo il piano dei conti dello Stato Patrimoniale in base al D.lgs. 118/2011 (descrizione) | Classificazione secondo il piano dei conti dello Stato Patrimoniale in base al D.lgs. 118/2011 (Codice) | Classificazione ai sensi del codice civile (demaniale, disponibile, indisponibile) | Foglio | Particella | Superficie mq | Provincia | Comune             | Località | Bene soggetto ad ammortamento | Data di acquisizione | Modalità di acquisizione        | Criterio di valutazione secondo i principi del D.lgs. 118/2011 | Valore dell'immobile secondo i principi del D.lgs. 118/2011 al 31/12/2017 (euro) | Valore dell'immobile secondo i principi del D.lgs. 118/2011 al 31/12/2016 (euro) | Eme Gestore                 | Note |
|--|--|---|--|--------|------------|---------------|-----------|--------------------|----------|-------------------------------|----------------------|---------------------------------|--|--|--|-----------------------------|------|
| 26116  | TERRENI AGRICOLI   | 1.2.2.02.13.01.001  | Indisponibile  | 61     | 26         | 49.020        | PG        | CITTA' DI CASTELLO |          | No                            | 10/07/1975           | TRASFERIMENTO A TITOLO GRATUITO | Valore catastale   | 22.626,50  | 22.626,50  | AGENZIA FORESTALE REGIONALE |      |
| 26117  | TERRENI AGRICOLI   | 1.2.2.02.13.01.001  | Indisponibile  | 61     | 32         | 23.440        | PG        | CITTA' DI CASTELLO |          | No                            | 10/07/1975           | TRASFERIMENTO A TITOLO GRATUITO | Valore catastale   | 1.967,88   | 1.967,88   | AGENZIA FORESTALE REGIONALE |      |
| 26118  | TERRENI AGRICOLI   | 1.2.2.02.13.01.001  | Indisponibile  | 61     | 39         | 40.200        | PG        | CITTA' DI CASTELLO |          | No                            | 10/07/1975           | TRASFERIMENTO A TITOLO GRATUITO | Valore catastale   | 13.485,63  | 13.485,63  | AGENZIA FORESTALE REGIONALE |      |
| 26119  | TERRENI AGRICOLI   | 1.2.2.02.13.01.001  | Indisponibile  | 61     | 40         | 6.660         | PG        | CITTA' DI CASTELLO |          | No                            | 10/07/1975           | TRASFERIMENTO A TITOLO GRATUITO | Valore catastale   | 2.232,75   | 2.232,75   | AGENZIA FORESTALE REGIONALE |      |
| 26120  | TERRENI AGRICOLI   | 1.2.2.02.13.01.001  | Indisponibile  | 61     | 41         | 8.000         | PG        | CITTA' DI CASTELLO |          | No                            | 10/07/1975           | TRASFERIMENTO A TITOLO GRATUITO | Valore catastale   | 404,63   | 404,63   | AGENZIA FORESTALE REGIONALE |      |
| 26121  | TERRENI AGRICOLI   | 1.2.2.02.13.01.001  | Indisponibile  | 61     | 46         | 280           | PG        | CITTA' DI CASTELLO |          | No                            | 10/07/1975           | TRASFERIMENTO A TITOLO GRATUITO | Valore catastale   | 130,00   | 130,00   | AGENZIA FORESTALE REGIONALE |      |
| 26122  | TERRENI AGRICOLI   | 1.2.2.02.13.01.001  | Indisponibile  | 61     | 47         | 2.020         | PG        | CITTA' DI CASTELLO |          | No                            | 10/07/1975           | TRASFERIMENTO A TITOLO GRATUITO | Valore catastale   | 677,63   | 677,63   | AGENZIA FORESTALE REGIONALE |      |
| 26123  | TERRENI AGRICOLI   | 1.2.2.02.13.01.001  | Indisponibile  | 61     | 48         | 13.140        | PG        | CITTA' DI CASTELLO |          | No                            | 10/07/1975           | TRASFERIMENTO A TITOLO GRATUITO | Valore catastale   | 6.064,50   | 6.064,50   | AGENZIA FORESTALE REGIONALE |      |
| 26124  | TERRENI AGRICOLI   | 1.2.2.02.13.01.001  | Indisponibile  | 61     | 49         | 940           | PG        | CITTA' DI CASTELLO |          | No                            | 10/07/1975           | TRASFERIMENTO A TITOLO GRATUITO | Valore catastale   | 47,13  | 47,13  | AGENZIA FORESTALE REGIONALE |      |
| 26125  | TERRENI AGRICOLI   | 1.2.2.02.13.01.001  | Indisponibile  | 61     | 50         | 130           | PG        | CITTA' DI CASTELLO |          | No                            | 10/07/1975           | TRASFERIMENTO A TITOLO GRATUITO | Valore catastale   | 6,50   | 6,50   | AGENZIA FORESTALE REGIONALE |      |
| 26126  | TERRENI AGRICOLI   | 1.2.2.02.13.01.001  | Indisponibile  | 61     | 51         | 7.580         | PG        | CITTA' DI CASTELLO |          | No                            | 10/07/1975           | TRASFERIMENTO A TITOLO GRATUITO | Valore catastale   | 2.544,75   | 2.544,75   | AGENZIA FORESTALE REGIONALE |      |
| 26127  | TERRENI AGRICOLI   | 1.2.2.02.13.01.001  | Indisponibile  | 61     | 52         | 480           | PG        | CITTA' DI CASTELLO |          | No                            | 10/07/1975           | TRASFERIMENTO A TITOLO GRATUITO | Valore catastale   | 24,38  | 24,38  | AGENZIA FORESTALE REGIONALE |      |
| 26128  | TERRENI AGRICOLI   | 1.2.2.02.13.01.001  | Indisponibile  | 61     | 53         | 830           | PG        | CITTA' DI CASTELLO |          | No                            | 10/07/1975           | TRASFERIMENTO A TITOLO GRATUITO | Valore catastale   | 42,25  | 42,25  | AGENZIA FORESTALE REGIONALE |      |
| 26129  | TERRENI AGRICOLI   | 1.2.2.02.13.01.001  | Indisponibile  | 61     | 54         | 950           | PG        | CITTA' DI CASTELLO |          | No                            | 10/07/1975           | TRASFERIMENTO A TITOLO GRATUITO | Valore catastale   | 438,75   | 438,75   | AGENZIA FORESTALE REGIONALE |      |
| 26130  | TERRENI AGRICOLI   | 1.2.2.02.13.01.001  | Indisponibile  | 61     | 55         | 2.480         | PG        | CITTA' DI CASTELLO |          | No                            | 10/07/1975           | TRASFERIMENTO A TITOLO GRATUITO | Valore catastale   | 125,13   | 125,13   | AGENZIA FORESTALE REGIONALE |      |
| 26131  | TERRENI AGRICOLI   | 1.2.2.02.13.01.001  | Indisponibile  | 61     | 56         | 3.980         | PG        | CITTA' DI CASTELLO |          | No                            | 10/07/1975           | TRASFERIMENTO A TITOLO GRATUITO | Valore catastale   | 1.837,88   | 1.837,88   | AGENZIA FORESTALE REGIONALE |      |
| 26132  | TERRENI AGRICOLI   | 1.2.2.02.13.01.001  | Indisponibile  | 61     | 57         | 7.120         | PG        | CITTA' DI CASTELLO |          | No                            | 10/07/1975           | TRASFERIMENTO A TITOLO GRATUITO | Valore catastale   | 359,13   | 359,13   | AGENZIA FORESTALE REGIONALE |      |
| 26133  | TERRENI AGRICOLI   | 1.2.2.02.13.01.001  | Indisponibile  | 61     | 58         | 18.030        | PG        | CITTA' DI CASTELLO |          | No                            | 10/07/1975           | TRASFERIMENTO A TITOLO GRATUITO | Valore catastale   | 8.321,63   | 8.321,63   | AGENZIA FORESTALE REGIONALE |      |
| 26134  | TERRENI AGRICOLI   | 1.2.2.02.13.01.001  | Indisponibile  | 61     | 59         | 3.080         | PG        | CITTA' DI CASTELLO |          | No                            | 10/07/1975           | TRASFERIMENTO A TITOLO GRATUITO | Valore catastale   | 256,38   | 256,38   | AGENZIA FORESTALE REGIONALE |      |
| 26135  | TERRENI AGRICOLI   | 1.2.2.02.13.01.001  | Indisponibile  | 61     | 60         | 2.110         | PG        | CITTA' DI CASTELLO |          | No                            | 10/07/1975           | TRASFERIMENTO A TITOLO GRATUITO | Valore catastale   | 230,75   | 230,75   | AGENZIA FORESTALE REGIONALE |      |
| 26136  | TERRENI AGRICOLI   | 1.2.2.02.13.01.001  | Indisponibile  | 61     | 77         | 740           | PG        | CITTA' DI CASTELLO |          | No                            | 10/07/1975           | TRASFERIMENTO A TITOLO GRATUITO | Valore catastale   | 37,38  | 37,38  | AGENZIA FORESTALE REGIONALE |      |
| 26137  | TERRENI AGRICOLI   | 1.2.2.02.13.01.001  | Indisponibile  | 61     | 78         | 380           | PG        | CITTA' DI CASTELLO |          | No                            | 10/07/1975           | TRASFERIMENTO A TITOLO GRATUITO | Valore catastale   | 32,50  | 32,50  | AGENZIA FORESTALE REGIONALE |      |
| 26138  | TERRENI AGRICOLI   | 1.2.2.02.13.01.001  | Indisponibile  | 61     | 79         | 6.980         | PG        | CITTA' DI CASTELLO |          | No                            | 10/07/1975           | TRASFERIMENTO A TITOLO GRATUITO | Valore catastale   | 2.343,25   | 2.343,25   | AGENZIA FORESTALE REGIONALE |      |
| 26139  | TERRENI AGRICOLI   | 1.2.2.02.13.01.001  | Indisponibile  | 61     | 80         | 660           | PG        | CITTA' DI CASTELLO |          | No                            | 10/07/1975           | TRASFERIMENTO A TITOLO GRATUITO | Valore catastale   | 55,25  | 55,25  | AGENZIA FORESTALE REGIONALE |      |
| 26140  | TERRENI AGRICOLI   | 1.2.2.02.13.01.001  | Indisponibile  | 61     | 81         | 4.470         | PG        | CITTA' DI CASTELLO |          | No                            | 10/07/1975           | TRASFERIMENTO A TITOLO GRATUITO | Valore catastale   | 2.063,75   | 2.063,75   | AGENZIA FORESTALE REGIONALE |      |
| 26141  | TERRENI AGRICOLI   | 1.2.2.02.13.01.001  | Indisponibile  | 61     | 82         | 11.410        | PG        | CITTA' DI CASTELLO |          | No                            | 10/07/1975           | TRASFERIMENTO A TITOLO GRATUITO | Valore catastale   | 575,25   | 575,25   | AGENZIA FORESTALE REGIONALE |      |
| 26142  | TERRENI AGRICOLI   | 1.2.2.02.13.01.001  | Indisponibile  | 61     | 83         | 2.910         | PG        | CITTA' DI CASTELLO |          | No                            | 10/07/1975           | TRASFERIMENTO A TITOLO GRATUITO | Valore catastale   | 1.343,88   | 1.343,88   | AGENZIA FORESTALE REGIONALE |      |
| 26143  | TERRENI AGRICOLI   | 1.2.2.02.13.01.001  | Indisponibile  | 61     | 84         | 1.680         | PG        | CITTA' DI CASTELLO |          | No                            | 10/07/1975           | TRASFERIMENTO A TITOLO GRATUITO | Valore catastale   | 84,50  | 84,50  | AGENZIA FORESTALE REGIONALE |      |
| 26144  | TERRENI AGRICOLI   | 1.2.2.02.13.01.001  | Indisponibile  | 61     | 85         | 5.160         | PG        | CITTA' DI CASTELLO |          | No                            | 10/07/1975           | TRASFERIMENTO A TITOLO GRATUITO | Valore catastale   | 2.382,25   | 2.382,25   | AGENZIA FORESTALE REGIONALE |      |
| 26145  | TERRENI AGRICOLI   | 1.2.2.02.13.01.001  | Indisponibile  | 61     | 86         | 6.210         | PG        | CITTA' DI CASTELLO |          | No                            | 10/07/1975           | TRASFERIMENTO A TITOLO GRATUITO | Valore catastale   | 2.084,88   | 2.084,88   | AGENZIA FORESTALE REGIONALE |      |
| 26146  | TERRENI AGRICOLI   | 1.2.2.02.13.01.001  | Indisponibile  | 61     | 87         | 1.800         | PG        | CITTA' DI CASTELLO |          | No                            | 10/07/1975           | TRASFERIMENTO A TITOLO GRATUITO | Valore catastale   | 120,25   | 120,25   | AGENZIA FORESTALE REGIONALE |      |
| 26147  | TERRENI AGRICOLI   | 1.2.2.02.13.01.001  | Indisponibile  | 61     | 88         | 2.340         | PG        | CITTA' DI CASTELLO |          | No                            | 10/07/1975           | TRASFERIMENTO A TITOLO GRATUITO | Valore catastale   | 1.080,63   | 1.080,63   | AGENZIA FORESTALE REGIONALE |      |
| 26148  | TERRENI AGRICOLI   | 1.2.2.02.13.01.001  | Indisponibile  | 75     | 9          | 510           | PG        | CITTA' DI CASTELLO |          | No                            | 10/07/1975           | TRASFERIMENTO A TITOLO GRATUITO | Valore catastale   | 34,13  | 34,13  | AGENZIA FORESTALE REGIONALE |      |

**PATRIMONIO IMMOBILIARE REGIONE UMBRIA**  
**Prospetto Terreni al 31/12/2017**

| Numero identificativo (da sistema informativo) | Classificazione secondo il piano dei conti dello Stato Patrimoniale in base al D.lgs. 118/2011 (descrizione) | Classificazione secondo il piano dei conti dello Stato Patrimoniale in base al D.lgs. 118/2011 (Codice) | Classificazione ai sensi del codice civile (demaniale, disponibile, indisponibile) | Foglio | Particella | Superficie mq | Provincia | Comune             | Località | Bene soggetto ad ammortamento | Data di acquisizione | Modalità di acquisizione        | Criterio di valutazione secondo i principi del D.lgs. 118/2011 | Valore dell'immobile secondo i principi del D.lgs. 118/2011 al 31/12/2017 (euro) | Valore dell'immobile secondo i principi del D.lgs. 118/2011 al 31/12/2016 (euro) | Eme Gestore                 | Note |
|--|--|---|--|--------|------------|---------------|-----------|--------------------|----------|-------------------------------|----------------------|---------------------------------|--|--|--|-----------------------------|------|
| 26149  | TERRENI AGRICOLI   | 1.2.2.02.13.01.001  | Indisponibile  | 75     | 10         | 2.880         | PG        | CITTA' DI CASTELLO |          | No                            | 10/07/1975           | TRASFERIMENTO A TITOLO GRATUITO | Valore catastale   | 900,25   | 900,25   | AGENZIA FORESTALE REGIONALE |      |
| 26150  | TERRENI AGRICOLI   | 1.2.2.02.13.01.001  | Indisponibile  | 75     | 11         | 6.320         | PG        | CITTA' DI CASTELLO |          | No                            | 10/07/1975           | TRASFERIMENTO A TITOLO GRATUITO | Valore catastale   | 2.916,88   | 2.916,88   | AGENZIA FORESTALE REGIONALE |      |
| 26151  | TERRENI AGRICOLI   | 1.2.2.02.13.01.001  | Indisponibile  | 75     | 12         | 12.830        | PG        | CITTA' DI CASTELLO |          | No                            | 10/07/1975           | TRASFERIMENTO A TITOLO GRATUITO | Valore catastale   | 4.306,25   | 4.306,25   | AGENZIA FORESTALE REGIONALE |      |
| 26152  | TERRENI AGRICOLI   | 1.2.2.02.13.01.001  | Indisponibile  | 75     | 15         | 2.730         | PG        | CITTA' DI CASTELLO |          | No                            | 10/07/1975           | TRASFERIMENTO A TITOLO GRATUITO | Valore catastale   | 1.259,38   | 1.259,38   | AGENZIA FORESTALE REGIONALE |      |
| 26154  | TERRENI AGRICOLI   | 1.2.2.02.13.01.001  | Indisponibile  | 75     | 18         | 41.770        | PG        | CITTA' DI CASTELLO |          | No                            | 10/07/1975           | TRASFERIMENTO A TITOLO GRATUITO | Valore catastale   | 3.505,13   | 3.505,13   | AGENZIA FORESTALE REGIONALE |      |
| 26155  | TERRENI AGRICOLI   | 1.2.2.02.13.01.001  | Indisponibile  | 75     | 19         | 13.670        | PG        | CITTA' DI CASTELLO |          | No                            | 10/07/1975           | TRASFERIMENTO A TITOLO GRATUITO | Valore catastale   | 918,13   | 918,13   | AGENZIA FORESTALE REGIONALE |      |
| 26156  | TERRENI AGRICOLI   | 1.2.2.02.13.01.001  | Indisponibile  | 75     | 20         | 1.680         | PG        | CITTA' DI CASTELLO |          | No                            | 10/07/1975           | TRASFERIMENTO A TITOLO GRATUITO | Valore catastale   | 141,38   | 141,38   | AGENZIA FORESTALE REGIONALE |      |
| 26157  | TERRENI AGRICOLI   | 1.2.2.02.13.01.001  | Indisponibile  | 75     | 21         | 11.540        | PG        | CITTA' DI CASTELLO |          | No                            | 10/07/1975           | TRASFERIMENTO A TITOLO GRATUITO | Valore catastale   | 484,25   | 484,25   | AGENZIA FORESTALE REGIONALE |      |
| 26158  | TERRENI AGRICOLI   | 1.2.2.02.13.01.001  | Indisponibile  | 75     | 22         | 6.620         | PG        | CITTA' DI CASTELLO |          | No                            | 10/07/1975           | TRASFERIMENTO A TITOLO GRATUITO | Valore catastale   | 555,75   | 555,75   | AGENZIA FORESTALE REGIONALE |      |
| 26159  | TERRENI AGRICOLI   | 1.2.2.02.13.01.001  | Indisponibile  | 75     | 23         | 4.630         | PG        | CITTA' DI CASTELLO |          | No                            | 10/07/1975           | TRASFERIMENTO A TITOLO GRATUITO | Valore catastale   | 1.553,50   | 1.553,50   | AGENZIA FORESTALE REGIONALE |      |
| 26160  | TERRENI AGRICOLI   | 1.2.2.02.13.01.001  | Indisponibile  | 75     | 24         | 1.960         | PG        | CITTA' DI CASTELLO |          | No                            | 10/07/1975           | TRASFERIMENTO A TITOLO GRATUITO | Valore catastale   | 658,13   | 658,13   | AGENZIA FORESTALE REGIONALE |      |
| 26161  | TERRENI AGRICOLI   | 1.2.2.02.13.01.001  | Indisponibile  | 75     | 25         | 4.700         | PG        | CITTA' DI CASTELLO |          | No                            | 10/07/1975           | TRASFERIMENTO A TITOLO GRATUITO | Valore catastale   | 1.577,88   | 1.577,88   | AGENZIA FORESTALE REGIONALE |      |
| 26162  | TERRENI AGRICOLI   | 1.2.2.02.13.01.001  | Indisponibile  | 75     | 39         | 6.670         | PG        | CITTA' DI CASTELLO |          | No                            | 10/07/1975           | TRASFERIMENTO A TITOLO GRATUITO | Valore catastale   | 3.079,38   | 3.079,38   | AGENZIA FORESTALE REGIONALE |      |
| 26163  | TERRENI AGRICOLI   | 1.2.2.02.13.01.001  | Indisponibile  | 77     | 46         | 3.220         | PG        | CITTA' DI CASTELLO |          | No                            | 10/07/1975           | TRASFERIMENTO A TITOLO GRATUITO | Valore catastale   | 351,00   | 351,00   | AGENZIA FORESTALE REGIONALE |      |
| 26164  | TERRENI AGRICOLI   | 1.2.2.02.13.01.001  | Indisponibile  | 77     | 47         | 7.740         | PG        | CITTA' DI CASTELLO |          | No                            | 10/07/1975           | TRASFERIMENTO A TITOLO GRATUITO | Valore catastale   | 3.573,38   | 3.573,38   | AGENZIA FORESTALE REGIONALE |      |
| 26165  | TERRENI AGRICOLI   | 1.2.2.02.13.01.001  | Indisponibile  | 77     | 50         | 49.230        | PG        | CITTA' DI CASTELLO |          | No                            | 10/07/1975           | TRASFERIMENTO A TITOLO GRATUITO | Valore catastale   | 3.305,25   | 3.305,25   | AGENZIA FORESTALE REGIONALE |      |
| 26166  | TERRENI AGRICOLI   | 1.2.2.02.13.01.001  | Indisponibile  | 77     | 53         | 39.480        | PG        | CITTA' DI CASTELLO |          | No                            | 10/07/1975           | TRASFERIMENTO A TITOLO GRATUITO | Valore catastale   | 3.313,38   | 3.313,38   | AGENZIA FORESTALE REGIONALE |      |
| 26167  | TERRENI AGRICOLI   | 1.2.2.02.13.01.001  | Indisponibile  | 77     | 62         | 66.040        | PG        | CITTA' DI CASTELLO |          | No                            | 10/07/1975           | TRASFERIMENTO A TITOLO GRATUITO | Valore catastale   | 7.205,25   | 7.205,25   | AGENZIA FORESTALE REGIONALE |      |
| 26168  | TERRENI AGRICOLI   | 1.2.2.02.13.01.001  | Indisponibile  | 77     | 63         | 1.870         | PG        | CITTA' DI CASTELLO |          | No                            | 10/07/1975           | TRASFERIMENTO A TITOLO GRATUITO | Valore catastale   | 235,63   | 235,63   | AGENZIA FORESTALE REGIONALE |      |
| 26169  | TERRENI AGRICOLI   | 1.2.2.02.13.01.001  | Indisponibile  | 77     | 64         | 220           | PG        | CITTA' DI CASTELLO |          | No                            | 10/07/1975           | TRASFERIMENTO A TITOLO GRATUITO | Valore catastale   | 17,88  | 17,88  | AGENZIA FORESTALE REGIONALE |      |
| 26170  | TERRENI AGRICOLI   | 1.2.2.02.13.01.001  | Indisponibile  | 77     | 65         | 13.430        | PG        | CITTA' DI CASTELLO |          | No                            | 10/07/1975           | TRASFERIMENTO A TITOLO GRATUITO | Valore catastale   | 6.199,38   | 6.199,38   | AGENZIA FORESTALE REGIONALE |      |
| 26171  | TERRENI AGRICOLI   | 1.2.2.02.13.01.001  | Indisponibile  | 77     | 66         | 2.110         | PG        | CITTA' DI CASTELLO |          | No                            | 10/07/1975           | TRASFERIMENTO A TITOLO GRATUITO | Valore catastale   | 177,13   | 177,13   | AGENZIA FORESTALE REGIONALE |      |
| 26172  | TERRENI AGRICOLI   | 1.2.2.02.13.01.001  | Indisponibile  | 77     | 73         | 4.850         | PG        | CITTA' DI CASTELLO |          | No                            | 10/07/1975           | TRASFERIMENTO A TITOLO GRATUITO | Valore catastale   | 406,25   | 406,25   | AGENZIA FORESTALE REGIONALE |      |
| 26173  | TERRENI AGRICOLI   | 1.2.2.02.13.01.001  | Indisponibile  | 78     | 4          | 33.080        | PG        | CITTA' DI CASTELLO |          | No                            | 10/07/1975           | TRASFERIMENTO A TITOLO GRATUITO | Valore catastale   | 15.268,50  | 15.268,50  | AGENZIA FORESTALE REGIONALE |      |
| 26174  | TERRENI AGRICOLI   | 1.2.2.02.13.01.001  | Indisponibile  | 78     | 5          | 141.720       | PG        | CITTA' DI CASTELLO |          | No                            | 10/07/1975           | TRASFERIMENTO A TITOLO GRATUITO | Valore catastale   | 47.575,13  | 47.575,13  | AGENZIA FORESTALE REGIONALE |      |
| 26175  | TERRENI AGRICOLI   | 1.2.2.02.13.01.001  | Indisponibile  | 78     | 11         | 1.810         | PG        | CITTA' DI CASTELLO |          | No                            | 10/07/1975           | TRASFERIMENTO A TITOLO GRATUITO | Valore catastale   | 151,13   | 151,13   | AGENZIA FORESTALE REGIONALE |      |
| 26176  | TERRENI AGRICOLI   | 1.2.2.02.13.01.001  | Indisponibile  | 78     | 12         | 5.880         | PG        | CITTA' DI CASTELLO |          | No                            | 28/05/1980           | TRASFERIMENTO A TITOLO GRATUITO | Valore catastale   | 1.974,38   | 1.974,38   | AGENZIA FORESTALE REGIONALE |      |
| 26177  | TERRENI AGRICOLI   | 1.2.2.02.13.01.001  | Indisponibile  | 78     | 13         | 7.960         | PG        | CITTA' DI CASTELLO |          | No                            | 28/05/1980           | TRASFERIMENTO A TITOLO GRATUITO | Valore catastale   | 667,88   | 667,88   | AGENZIA FORESTALE REGIONALE |      |
| 26178  | TERRENI AGRICOLI   | 1.2.2.02.13.01.001  | Indisponibile  | 78     | 14         | 5.380         | PG        | CITTA' DI CASTELLO |          | No                            | 28/05/1980           | TRASFERIMENTO A TITOLO GRATUITO | Valore catastale   | 1.805,38   | 1.805,38   | AGENZIA FORESTALE REGIONALE |      |
| 26179  | TERRENI AGRICOLI   | 1.2.2.02.13.01.001  | Indisponibile  | 78     | 15         | 2.760         | PG        | CITTA' DI CASTELLO |          | No                            | 28/05/1980           | TRASFERIMENTO A TITOLO GRATUITO | Valore catastale   | 115,38   | 115,38   | AGENZIA FORESTALE REGIONALE |      |
| 26180  | TERRENI AGRICOLI   | 1.2.2.02.13.01.001  | Indisponibile  | 78     | 16         | 26.200        | PG        | CITTA' DI CASTELLO |          | No                            | 10/07/1975           | TRASFERIMENTO A TITOLO GRATUITO | Valore catastale   | 1.758,25   | 1.758,25   | AGENZIA FORESTALE REGIONALE |      |
| 26181  | TERRENI AGRICOLI   | 1.2.2.02.13.01.001  | Indisponibile  | 78     | 17         | 660           | PG        | CITTA' DI CASTELLO |          | No                            | 10/07/1975           | TRASFERIMENTO A TITOLO GRATUITO | Valore catastale   | 303,88   | 303,88   | AGENZIA FORESTALE REGIONALE |      |
| 26182  | TERRENI AGRICOLI   | 1.2.2.02.13.01.001  | Indisponibile  | 78     | 18         | 65.310        | PG        | CITTA' DI CASTELLO |          | No                            | 10/07/1975           | TRASFERIMENTO A TITOLO GRATUITO | Valore catastale   | 5.481,13   | 5.481,13   | AGENZIA FORESTALE REGIONALE |      |

**PATRIMONIO IMMOBILIARE REGIONE UMBRIA**  
**Prospetto Terreni al 31/12/2017**

| Numero identificativo (da sistema informativo) | Classificazione secondo il piano dei conti dello Stato Patrimoniale in base al D.lgs. 118/2011 (descrizione) | Classificazione secondo il piano dei conti dello Stato Patrimoniale in base al D.lgs. 118/2011 (Codice) | Classificazione ai sensi del codice civile (denominato disponibile, indisponibile) | Foglio | Particella | Superficie mq | Provincia | Comune             | Località | Bene soggetto ad ammortamento | Data di acquisizione | Modalità di acquisizione        | Criterio di valutazione secondo i principi del D.lgs. 118/2011 | Valore dell'immobile secondo i principi del D.lgs. 118/2011 al 31/12/2017 (euro) | Valore dell'immobile secondo i principi del D.lgs. 118/2011 al 31/12/2016 (euro) | Eme Gestore                 | Note |
|--|--|---|--|--------|------------|---------------|-----------|--------------------|----------|-------------------------------|----------------------|---------------------------------|--|--|--|-----------------------------|------|
| 26183  | TERRENI AGRICOLI   | 1.2.2.02.13.01.001  | Indisponibile  | 78     | 19         | 67.330        | PG        | CITTA' DI CASTELLO |          | No                            | 10/07/1975           | TRASFERIMENTO A TITOLO GRATUITO | Valore catastale   | 5.650,13   | 5.650,13   | AGENZIA FORESTALE REGIONALE |      |
| 26184  | TERRENI AGRICOLI   | 1.2.2.02.13.01.001  | Indisponibile  | 78     | 20         | 24.830        | PG        | CITTA' DI CASTELLO |          | No                            | 10/07/1975           | TRASFERIMENTO A TITOLO GRATUITO | Valore catastale   | 1.667,25   | 1.667,25   | AGENZIA FORESTALE REGIONALE |      |
| 26185  | TERRENI AGRICOLI   | 1.2.2.02.13.01.001  | Indisponibile  | 78     | 21         | 3.650         | PG        | CITTA' DI CASTELLO |          | No                            | 10/07/1975           | TRASFERIMENTO A TITOLO GRATUITO | Valore catastale   | 1.225,25   | 1.225,25   | AGENZIA FORESTALE REGIONALE |      |
| 26186  | TERRENI AGRICOLI   | 1.2.2.02.13.01.001  | Indisponibile  | 78     | 22         | 16.070        | PG        | CITTA' DI CASTELLO |          | No                            | 10/07/1975           | TRASFERIMENTO A TITOLO GRATUITO | Valore catastale   | 1.079,00   | 1.079,00   | AGENZIA FORESTALE REGIONALE |      |
| 26187  | TERRENI AGRICOLI   | 1.2.2.02.13.01.001  | Indisponibile  | 78     | 23         | 4.170         | PG        | CITTA' DI CASTELLO |          | No                            | 10/07/1975           | TRASFERIMENTO A TITOLO GRATUITO | Valore catastale   | 1.399,13   | 1.399,13   | AGENZIA FORESTALE REGIONALE |      |
| 26188  | TERRENI AGRICOLI   | 1.2.2.02.13.01.001  | Indisponibile  | 78     | 24         | 340           | PG        | CITTA' DI CASTELLO |          | No                            | 10/07/1975           | TRASFERIMENTO A TITOLO GRATUITO | Valore catastale   | 29,25  | 29,25  | AGENZIA FORESTALE REGIONALE |      |
| 26189  | TERRENI AGRICOLI   | 1.2.2.02.13.01.001  | Indisponibile  | 78     | 25         | 1.230         | PG        | CITTA' DI CASTELLO |          | No                            | 10/07/1975           | TRASFERIMENTO A TITOLO GRATUITO | Valore catastale   | 412,75   | 412,75   | AGENZIA FORESTALE REGIONALE |      |
| 26190  | TERRENI AGRICOLI   | 1.2.2.02.13.01.001  | Indisponibile  | 78     | 26         | 76.310        | PG        | CITTA' DI CASTELLO |          | No                            | 10/07/1975           | TRASFERIMENTO A TITOLO GRATUITO | Valore catastale   | 6.404,13   | 6.404,13   | AGENZIA FORESTALE REGIONALE |      |
| 26191  | TERRENI AGRICOLI   | 1.2.2.02.13.01.001  | Indisponibile  | 78     | 27         | 6.220         | PG        | CITTA' DI CASTELLO |          | No                            | 10/07/1975           | TRASFERIMENTO A TITOLO GRATUITO | Valore catastale   | 2.088,13   | 2.088,13   | AGENZIA FORESTALE REGIONALE |      |
| 26192  | TERRENI AGRICOLI   | 1.2.2.02.13.01.001  | Indisponibile  | 78     | 28         | 23.000        | PG        | CITTA' DI CASTELLO |          | No                            | 10/07/1975           | TRASFERIMENTO A TITOLO GRATUITO | Valore catastale   | 2.509,00   | 2.509,00   | AGENZIA FORESTALE REGIONALE |      |
| 26193  | TERRENI AGRICOLI   | 1.2.2.02.13.01.001  | Indisponibile  | 78     | 30         | 1.200         | PG        | CITTA' DI CASTELLO |          | No                            | 10/07/1975           | TRASFERIMENTO A TITOLO GRATUITO | Valore catastale   | 100,75   | 100,75   | AGENZIA FORESTALE REGIONALE |      |
| 26194  | TERRENI AGRICOLI   | 1.2.2.02.13.01.001  | Indisponibile  | 78     | 31         | 15.310        | PG        | CITTA' DI CASTELLO |          | No                            | 28/05/1980           | TRASFERIMENTO A TITOLO GRATUITO | Valore catastale   | 1.285,38   | 1.285,38   | AGENZIA FORESTALE REGIONALE |      |
| 26195  | TERRENI AGRICOLI   | 1.2.2.02.13.01.001  | Indisponibile  | 78     | 32         | 6.220         | PG        | CITTA' DI CASTELLO |          | No                            | 28/05/1980           | TRASFERIMENTO A TITOLO GRATUITO | Valore catastale   | 2.871,38   | 2.871,38   | AGENZIA FORESTALE REGIONALE |      |
| 26196  | TERRENI AGRICOLI   | 1.2.2.02.13.01.001  | Indisponibile  | 78     | 33         | 13.080        | PG        | CITTA' DI CASTELLO |          | No                            | 28/05/1980           | TRASFERIMENTO A TITOLO GRATUITO | Valore catastale   | 4.390,75   | 4.390,75   | AGENZIA FORESTALE REGIONALE |      |
| 26197  | TERRENI AGRICOLI   | 1.2.2.02.13.01.001  | Indisponibile  | 78     | 36         | 7.270         | PG        | CITTA' DI CASTELLO |          | No                            | 28/05/1980           | TRASFERIMENTO A TITOLO GRATUITO | Valore catastale   | 3.355,63   | 3.355,63   | AGENZIA FORESTALE REGIONALE |      |
| 26198  | TERRENI AGRICOLI   | 1.2.2.02.13.01.001  | Indisponibile  | 78     | 37         | 23.000        | PG        | CITTA' DI CASTELLO |          | No                            | 28/05/1980           | TRASFERIMENTO A TITOLO GRATUITO | Valore catastale   | 10.616,13  | 10.616,13  | AGENZIA FORESTALE REGIONALE |      |
| 26199  | TERRENI AGRICOLI   | 1.2.2.02.13.01.001  | Indisponibile  | 78     | 38         | 1.050         | PG        | CITTA' DI CASTELLO |          | No                            | 28/05/1980           | TRASFERIMENTO A TITOLO GRATUITO | Valore catastale   | 97,50  | 97,50  | AGENZIA FORESTALE REGIONALE |      |
| 26201  | TERRENI AGRICOLI   | 1.2.2.02.13.01.001  | Indisponibile  | 78     | 41         | 6.390         | PG        | CITTA' DI CASTELLO |          | No                            | 28/05/1980           | TRASFERIMENTO A TITOLO GRATUITO | Valore catastale   | 1.340,63   | 1.340,63   | AGENZIA FORESTALE REGIONALE |      |
| 26204  | TERRENI AGRICOLI   | 1.2.2.02.13.01.001  | Indisponibile  | 78     | 44         | 5.370         | PG        | CITTA' DI CASTELLO |          | No                            | 28/05/1980           | TRASFERIMENTO A TITOLO GRATUITO | Valore catastale   | 1.870,38   | 1.870,38   | AGENZIA FORESTALE REGIONALE |      |
| 26205  | TERRENI AGRICOLI   | 1.2.2.02.13.01.001  | Indisponibile  | 78     | 45         | 420           | PG        | CITTA' DI CASTELLO |          | No                            | 28/05/1980           | TRASFERIMENTO A TITOLO GRATUITO | Valore catastale   | 35,75  | 35,75  | AGENZIA FORESTALE REGIONALE |      |
| 26206  | TERRENI AGRICOLI   | 1.2.2.02.13.01.001  | Indisponibile  | 78     | 46         | 620           | PG        | CITTA' DI CASTELLO |          | No                            | 28/05/1980           | TRASFERIMENTO A TITOLO GRATUITO | Valore catastale   | 208,00   | 208,00   | AGENZIA FORESTALE REGIONALE |      |
| 26209  | TERRENI AGRICOLI   | 1.2.2.02.13.01.001  | Indisponibile  | 78     | 49         | 2.700         | PG        | CITTA' DI CASTELLO |          | No                            | 28/05/1980           | TRASFERIMENTO A TITOLO GRATUITO | Valore catastale   | 1.246,38   | 1.246,38   | AGENZIA FORESTALE REGIONALE |      |
| 26214  | TERRENI AGRICOLI   | 1.2.2.02.13.01.001  | Indisponibile  | 78     | 56         | 77.850        | PG        | CITTA' DI CASTELLO |          | No                            | 10/07/1975           | TRASFERIMENTO A TITOLO GRATUITO | Valore catastale   | 7.187,38   | 7.187,38   | AGENZIA FORESTALE REGIONALE |      |
| 26215  | TERRENI AGRICOLI   | 1.2.2.02.13.01.001  | Indisponibile  | 78     | 57         | 9.080         | PG        | CITTA' DI CASTELLO |          | No                            | 10/07/1975           | TRASFERIMENTO A TITOLO GRATUITO | Valore catastale   | 3.048,50   | 3.048,50   | AGENZIA FORESTALE REGIONALE |      |
| 26216  | TERRENI AGRICOLI   | 1.2.2.02.13.01.001  | Indisponibile  | 78     | 58         | 50.030        | PG        | CITTA' DI CASTELLO |          | No                            | 10/07/1975           | TRASFERIMENTO A TITOLO GRATUITO | Valore catastale   | 4.199,00   | 4.199,00   | AGENZIA FORESTALE REGIONALE |      |
| 26217  | TERRENI AGRICOLI   | 1.2.2.02.13.01.001  | Indisponibile  | 78     | 59         | 3.360         | PG        | CITTA' DI CASTELLO |          | No                            | 10/07/1975           | TRASFERIMENTO A TITOLO GRATUITO | Valore catastale   | 1.127,75   | 1.127,75   | AGENZIA FORESTALE REGIONALE |      |
| 26218  | TERRENI AGRICOLI   | 1.2.2.02.13.01.001  | Indisponibile  | 78     | 60         | 2.720         | PG        | CITTA' DI CASTELLO |          | No                            | 10/07/1975           | TRASFERIMENTO A TITOLO GRATUITO | Valore catastale   | 913,25   | 913,25   | AGENZIA FORESTALE REGIONALE |      |
| 26219  | TERRENI AGRICOLI   | 1.2.2.02.13.01.001  | Indisponibile  | 78     | 61         | 8.080         | PG        | CITTA' DI CASTELLO |          | No                            | 10/07/1975           | TRASFERIMENTO A TITOLO GRATUITO | Valore catastale   | 68,25  | 68,25  | AGENZIA FORESTALE REGIONALE |      |
| 26220  | TERRENI AGRICOLI   | 1.2.2.02.13.01.001  | Indisponibile  | 78     | 62         | 20.060        | PG        | CITTA' DI CASTELLO |          | No                            | 10/07/1975           | TRASFERIMENTO A TITOLO GRATUITO | Valore catastale   | 9.259,25   | 9.259,25   | AGENZIA FORESTALE REGIONALE |      |
| 26221  | TERRENI AGRICOLI   | 1.2.2.02.13.01.001  | Indisponibile  | 78     | 64         | 16.090        | PG        | CITTA' DI CASTELLO |          | No                            | 10/07/1975           | TRASFERIMENTO A TITOLO GRATUITO | Valore catastale   | 5.603,00   | 5.603,00   | AGENZIA FORESTALE REGIONALE |      |
| 26222  | TERRENI AGRICOLI   | 1.2.2.02.13.01.001  | Indisponibile  | 78     | 65         | 26.000        | PG        | CITTA' DI CASTELLO |          | No                            | 10/07/1975           | TRASFERIMENTO A TITOLO GRATUITO | Valore catastale   | 12.000,63  | 12.000,63  | AGENZIA FORESTALE REGIONALE |      |
| 26223  | TERRENI AGRICOLI   | 1.2.2.02.13.01.001  | Indisponibile  | 78     | 66         | 9.050         | PG        | CITTA' DI CASTELLO |          | No                            | 10/07/1975           | TRASFERIMENTO A TITOLO GRATUITO | Valore catastale   | 3.038,75   | 3.038,75   | AGENZIA FORESTALE REGIONALE |      |
| 26224  | TERRENI AGRICOLI   | 1.2.2.02.13.01.001  | Indisponibile  | 78     | 67         | 28.360        | PG        | CITTA' DI CASTELLO |          | No                            | 28/05/1980           | TRASFERIMENTO A TITOLO GRATUITO | Valore catastale   | 1.904,50   | 1.904,50   | AGENZIA FORESTALE REGIONALE |      |

**PATRIMONIO IMMOBILIARE REGIONE UMBRIA**  
**Prospetto Terreni al 31/12/2017**

| Numero identificativo (da sistema informativo) | Classificazione secondo il piano dei conti dello Stato Patrimoniale in base al D.lgs. 118/2011 (descrizione) | Classificazione secondo il piano dei conti dello Stato Patrimoniale in base al D.lgs. 118/2011 (Codice) | Classificazione ai sensi del codice civile (demunitale, disponibile, indisponibile) | Foglio | Particella | Superficie mq | Provincia | Comune             | Località | Bene soggetto ad ammortamento | Data di acquisizione | Modalità di acquisizione        | Criterio di valutazione secondo i principi del D.lgs. 118/2011 | Valore dell'immobile secondo i principi del D.lgs. 118/2011 al 31/12/2017 (euro) | Valore dell'immobile secondo i principi del D.lgs. 118/2011 al 31/12/2016 (euro) | Eme Gestore                 | Note |
|--|--|---|---|--------|------------|---------------|-----------|--------------------|----------|-------------------------------|----------------------|---------------------------------|--|--|--|-----------------------------|------|
| 26225  | TERRENI AGRICOLI   | 1.2.2.02.13.01.001  | Indisponibile   | 76     | 68         | 37.170        | PG        | CITTA' DI CASTELLO |          | No                            | 28/05/1980           | TRASFERIMENTO A TITOLO GRATUITO | Valore catastale   | 12.478,38  | 12.478,38  | AGENZIA FORESTALE REGIONALE |      |
| 26226  | TERRENI AGRICOLI   | 1.2.2.02.13.01.001  | Indisponibile   | 76     | 69         | 1.340         | PG        | CITTA' DI CASTELLO |          | No                            | 10/07/1975           | TRASFERIMENTO A TITOLO GRATUITO | Valore catastale   | 112,13   | 112,13   | AGENZIA FORESTALE REGIONALE |      |
| 26227  | TERRENI AGRICOLI   | 1.2.2.02.13.01.001  | Indisponibile   | 76     | 70         | 1.070         | PG        | CITTA' DI CASTELLO |          | No                            | 10/07/1975           | TRASFERIMENTO A TITOLO GRATUITO | Valore catastale   | 494,00   | 494,00   | AGENZIA FORESTALE REGIONALE |      |
| 26228  | TERRENI AGRICOLI   | 1.2.2.02.13.01.001  | Indisponibile   | 76     | 71         | 1.820         | PG        | CITTA' DI CASTELLO |          | No                            | 10/07/1975           | TRASFERIMENTO A TITOLO GRATUITO | Valore catastale   | 76,38  | 76,38  | AGENZIA FORESTALE REGIONALE |      |
| 26229  | TERRENI AGRICOLI   | 1.2.2.02.13.01.001  | Indisponibile   | 76     | 75         | 320           | PG        | CITTA' DI CASTELLO |          | No                            | 10/07/1975           | TRASFERIMENTO A TITOLO GRATUITO | Valore catastale   | 107,25   | 107,25   | AGENZIA FORESTALE REGIONALE |      |
| 26230  | TERRENI AGRICOLI   | 1.2.2.02.13.01.001  | Indisponibile   | 76     | 76         | 5.470         | PG        | CITTA' DI CASTELLO |          | No                            | 10/07/1975           | TRASFERIMENTO A TITOLO GRATUITO | Valore catastale   | 229,13   | 229,13   | AGENZIA FORESTALE REGIONALE |      |
| 26231  | TERRENI AGRICOLI   | 1.2.2.02.13.01.001  | Indisponibile   | 76     | 77         | 9.430         | PG        | CITTA' DI CASTELLO |          | No                            | 10/07/1975           | TRASFERIMENTO A TITOLO GRATUITO | Valore catastale   | 4.353,38   | 4.353,38   | AGENZIA FORESTALE REGIONALE |      |
| 26232  | TERRENI AGRICOLI   | 1.2.2.02.13.01.001  | Indisponibile   | 76     | 78         | 250           | PG        | CITTA' DI CASTELLO |          | No                            | 10/07/1975           | TRASFERIMENTO A TITOLO GRATUITO | Valore catastale   | 22,75  | 22,75  | AGENZIA FORESTALE REGIONALE |      |
| 26233  | TERRENI AGRICOLI   | 1.2.2.02.13.01.001  | Indisponibile   | 76     | 79         | 4.220         | PG        | CITTA' DI CASTELLO |          | No                            | 10/07/1975           | TRASFERIMENTO A TITOLO GRATUITO | Valore catastale   | 282,75   | 282,75   | AGENZIA FORESTALE REGIONALE |      |
| 26234  | TERRENI AGRICOLI   | 1.2.2.02.13.01.001  | Indisponibile   | 76     | 80         | 480           | PG        | CITTA' DI CASTELLO |          | No                            | 10/07/1975           | TRASFERIMENTO A TITOLO GRATUITO | Valore catastale   | 160,88   | 160,88   | AGENZIA FORESTALE REGIONALE |      |
| 26235  | TERRENI AGRICOLI   | 1.2.2.02.13.01.001  | Indisponibile   | 76     | 81         | 16.580        | PG        | CITTA' DI CASTELLO |          | No                            | 10/07/1975           | TRASFERIMENTO A TITOLO GRATUITO | Valore catastale   | 7.653,75   | 7.653,75   | AGENZIA FORESTALE REGIONALE |      |
| 26236  | TERRENI AGRICOLI   | 1.2.2.02.13.01.001  | Indisponibile   | 76     | 82         | 2.330         | PG        | CITTA' DI CASTELLO |          | No                            | 10/07/1975           | TRASFERIMENTO A TITOLO GRATUITO | Valore catastale   | 1.075,75   | 1.075,75   | AGENZIA FORESTALE REGIONALE |      |
| 26237  | TERRENI AGRICOLI   | 1.2.2.02.13.01.001  | Indisponibile   | 76     | 83         | 7.650         | PG        | CITTA' DI CASTELLO |          | No                            | 10/07/1975           | TRASFERIMENTO A TITOLO GRATUITO | Valore catastale   | 513,50   | 513,50   | AGENZIA FORESTALE REGIONALE |      |
| 26238  | TERRENI AGRICOLI   | 1.2.2.02.13.01.001  | Indisponibile   | 76     | 84         | 950           | PG        | CITTA' DI CASTELLO |          | No                            | 10/07/1975           | TRASFERIMENTO A TITOLO GRATUITO | Valore catastale   | 79,63  | 79,63  | AGENZIA FORESTALE REGIONALE |      |
| 26239  | TERRENI AGRICOLI   | 1.2.2.02.13.01.001  | Indisponibile   | 76     | 90         | 4.950         | PG        | CITTA' DI CASTELLO |          | No                            | 28/05/1980           | TRASFERIMENTO A TITOLO GRATUITO | Valore catastale   | 2.284,75   | 2.284,75   | AGENZIA FORESTALE REGIONALE |      |
| 26240  | TERRENI AGRICOLI   | 1.2.2.02.13.01.001  | Indisponibile   | 76     | 91         | 2.280         | PG        | CITTA' DI CASTELLO |          | No                            | 10/07/1975           | TRASFERIMENTO A TITOLO GRATUITO | Valore catastale   | 95,88  | 95,88  | AGENZIA FORESTALE REGIONALE |      |
| 26241  | TERRENI AGRICOLI   | 1.2.2.02.13.01.001  | Indisponibile   | 76     | 92         | 5.560         | PG        | CITTA' DI CASTELLO |          | No                            | 28/05/1980           | TRASFERIMENTO A TITOLO GRATUITO | Valore catastale   | 466,38   | 466,38   | AGENZIA FORESTALE REGIONALE |      |
| 26242  | TERRENI AGRICOLI   | 1.2.2.02.13.01.001  | Indisponibile   | 76     | 93         | 20.910        | PG        | CITTA' DI CASTELLO |          | No                            | 28/05/1980           | TRASFERIMENTO A TITOLO GRATUITO | Valore catastale   | 6.985,88   | 6.985,88   | AGENZIA FORESTALE REGIONALE |      |
| 26243  | TERRENI AGRICOLI   | 1.2.2.02.13.01.001  | Indisponibile   | 76     | 94         | 1.110         | PG        | CITTA' DI CASTELLO |          | No                            | 28/05/1980           | TRASFERIMENTO A TITOLO GRATUITO | Valore catastale   | 511,88   | 511,88   | AGENZIA FORESTALE REGIONALE |      |
| 26244  | TERRENI AGRICOLI   | 1.2.2.02.13.01.001  | Indisponibile   | 76     | 95         | 330           | PG        | CITTA' DI CASTELLO |          | No                            | 28/05/1980           | TRASFERIMENTO A TITOLO GRATUITO | Valore catastale   | 152,75   | 152,75   | AGENZIA FORESTALE REGIONALE |      |
| 26245  | TERRENI AGRICOLI   | 1.2.2.02.13.01.001  | Indisponibile   | 76     | 98         | 100           | PG        | CITTA' DI CASTELLO |          | No                            | 28/05/1980           | TRASFERIMENTO A TITOLO GRATUITO | Valore catastale   | 34,13  | 34,13  | AGENZIA FORESTALE REGIONALE |      |
| 26246  | TERRENI AGRICOLI   | 1.2.2.02.13.01.001  | Indisponibile   | 76     | 100        | 3.980         | PG        | CITTA' DI CASTELLO |          | No                            | 28/05/1980           | TRASFERIMENTO A TITOLO GRATUITO | Valore catastale   | 1.837,88   | 1.837,88   | AGENZIA FORESTALE REGIONALE |      |
| 26247  | TERRENI AGRICOLI   | 1.2.2.02.13.01.001  | Indisponibile   | 76     | 101        | 440           | PG        | CITTA' DI CASTELLO |          | No                            | 28/05/1980           | TRASFERIMENTO A TITOLO GRATUITO | Valore catastale   | 29,25  | 29,25  | AGENZIA FORESTALE REGIONALE |      |
| 26248  | TERRENI AGRICOLI   | 1.2.2.02.13.01.001  | Indisponibile   | 76     | 102        | 18.960        | PG        | CITTA' DI CASTELLO |          | No                            | 28/05/1980           | TRASFERIMENTO A TITOLO GRATUITO | Valore catastale   | 8.612,50   | 8.612,50   | AGENZIA FORESTALE REGIONALE |      |
| 26249  | TERRENI AGRICOLI   | 1.2.2.02.13.01.001  | Indisponibile   | 76     | 103        | 4.000         | PG        | CITTA' DI CASTELLO |          | No                            | 28/05/1980           | TRASFERIMENTO A TITOLO GRATUITO | Valore catastale   | 1.846,00   | 1.846,00   | AGENZIA FORESTALE REGIONALE |      |
| 26250  | TERRENI AGRICOLI   | 1.2.2.02.13.01.001  | Indisponibile   | 76     | 104        | 1.200         | PG        | CITTA' DI CASTELLO |          | No                            | 28/05/1980           | TRASFERIMENTO A TITOLO GRATUITO | Valore catastale   | 110,50   | 110,50   | AGENZIA FORESTALE REGIONALE |      |
| 26252  | TERRENI AGRICOLI   | 1.2.2.02.13.01.001  | Indisponibile   | 76     | 106        | 6.280         | PG        | CITTA' DI CASTELLO |          | No                            | 28/05/1980           | TRASFERIMENTO A TITOLO GRATUITO | Valore catastale   | 420,88   | 420,88   | AGENZIA FORESTALE REGIONALE |      |
| 26253  | TERRENI AGRICOLI   | 1.2.2.02.13.01.001  | Indisponibile   | 76     | 107        | 3.940         | PG        | CITTA' DI CASTELLO |          | No                            | 28/05/1980           | TRASFERIMENTO A TITOLO GRATUITO | Valore catastale   | 1.322,75   | 1.322,75   | AGENZIA FORESTALE REGIONALE |      |
| 26254  | TERRENI AGRICOLI   | 1.2.2.02.13.01.001  | Indisponibile   | 76     | 108        | 38.150        | PG        | CITTA' DI CASTELLO |          | No                            | 28/05/1980           | TRASFERIMENTO A TITOLO GRATUITO | Valore catastale   | 12.896,63  | 12.896,63  | AGENZIA FORESTALE REGIONALE |      |
| 26255  | TERRENI AGRICOLI   | 1.2.2.02.13.01.001  | Indisponibile   | 76     | 109        | 3.310         | PG        | CITTA' DI CASTELLO |          | No                            | 28/05/1980           | TRASFERIMENTO A TITOLO GRATUITO | Valore catastale   | 305,50   | 305,50   | AGENZIA FORESTALE REGIONALE |      |
| 26256  | TERRENI AGRICOLI   | 1.2.2.02.13.01.001  | Indisponibile   | 76     | 110        | 810           | PG        | CITTA' DI CASTELLO |          | No                            | 28/05/1980           | TRASFERIMENTO A TITOLO GRATUITO | Valore catastale   | 66,25  | 66,25  | AGENZIA FORESTALE REGIONALE |      |
| 26257  | TERRENI AGRICOLI   | 1.2.2.02.13.01.001  | Indisponibile   | 76     | 111        | 2.570         | PG        | CITTA' DI CASTELLO |          | No                            | 28/05/1980           | TRASFERIMENTO A TITOLO GRATUITO | Valore catastale   | 216,13   | 216,13   | AGENZIA FORESTALE REGIONALE |      |
| 26258  | TERRENI AGRICOLI   | 1.2.2.02.13.01.001  | Indisponibile   | 76     | 112        | 1.880         | PG        | CITTA' DI CASTELLO |          | No                            | 28/05/1980           | TRASFERIMENTO A TITOLO GRATUITO | Valore catastale   | 867,75   | 867,75   | AGENZIA FORESTALE REGIONALE |      |

**PATRIMONIO IMMOBILIARE REGIONE UMBRIA**  
**Prospetto Terreni al 31/12/2017**

| Numero identificativo (da sistema informativo) | Classificazione secondo il piano dei conti dello Stato Patrimoniale in base al D.lgs. 118/2011 (descrizione) | Classificazione secondo il piano dei conti dello Stato Patrimoniale in base al D.lgs. 118/2011 (Codice) | Classificazione ai sensi del codice civile (demaniale, disponibile, indisponibile) | Foglio | Particella | Superficie mq | Provincia | Comune             | Località | Bene soggetto ad ammortamento | Data di acquisizione | Modalità di acquisizione        | Criterio di valutazione secondo i principi del D.lgs. 118/2011 | Valore dell'immobile secondo i principi del D.lgs. 118/2011 al 31/12/2017 (euro) | Valore dell'immobile secondo i principi del D.lgs. 118/2011 al 31/12/2016 (euro) | Eme Gestore                 | Note                             |
|--|--|---|--|--------|------------|---------------|-----------|--------------------|----------|-------------------------------|----------------------|---------------------------------|--|--|--|-----------------------------|----------------------------------|
| 26259  | TERRENI AGRICOLI   | 1.2.2.02.13.01.001  | Indisponibile  | 78     | 113        | 6.000         | PG        | CITTA' DI CASTELLO |          | No                            | 28/05/1980           | TRASFERIMENTO A TITOLO GRATUITO | Valore catastale   | 2.789,00   | 2.789,00   | AGENZIA FORESTALE REGIONALE |                                  |
| 26260  | TERRENI AGRICOLI   | 1.2.2.02.13.01.001  | Indisponibile  | 78     | 114        | 450           | PG        | CITTA' DI CASTELLO |          | No                            | 28/05/1980           | TRASFERIMENTO A TITOLO GRATUITO | Valore catastale   | 37,38  | 37,38  | AGENZIA FORESTALE REGIONALE |                                  |
| 26261  | TERRENI AGRICOLI   | 1.2.2.02.13.01.001  | Indisponibile  | 78     | 115        | 13.320        | PG        | CITTA' DI CASTELLO |          | No                            | 28/05/1980           | TRASFERIMENTO A TITOLO GRATUITO | Valore catastale   | 6.149,00   | 6.149,00   | AGENZIA FORESTALE REGIONALE |                                  |
| 26262  | TERRENI AGRICOLI   | 1.2.2.02.13.01.001  | Indisponibile  | 78     | 116        | 600           | PG        | CITTA' DI CASTELLO |          | No                            | 28/05/1980           | TRASFERIMENTO A TITOLO GRATUITO | Valore catastale   | 40,63  | 40,63  | AGENZIA FORESTALE REGIONALE |                                  |
| 26263  | TERRENI AGRICOLI   | 1.2.2.02.13.01.001  | Indisponibile  | 78     | 117        | 220           | PG        | CITTA' DI CASTELLO |          | No                            | 28/05/1980           | TRASFERIMENTO A TITOLO GRATUITO | Valore catastale   | 9,75   | 9,75   | AGENZIA FORESTALE REGIONALE |                                  |
| 26264  | TERRENI AGRICOLI   | 1.2.2.02.13.01.001  | Indisponibile  | 78     | 118        | 2.340         | PG        | CITTA' DI CASTELLO |          | No                            | 10/07/1975           | TRASFERIMENTO A TITOLO GRATUITO | Valore catastale   | 1.080,63   | 1.080,63   | AGENZIA FORESTALE REGIONALE |                                  |
| 26265  | TERRENI AGRICOLI   | 1.2.2.02.13.01.001  | Indisponibile  | 78     | 119        | 57.620        | PG        | CITTA' DI CASTELLO |          | No                            | 10/07/1975           | TRASFERIMENTO A TITOLO GRATUITO | Valore catastale   | 6.287,13   | 6.287,13   | AGENZIA FORESTALE REGIONALE |                                  |
| 26266  | TERRENI AGRICOLI   | 1.2.2.02.13.01.001  | Indisponibile  | 79     | 1          | 370           | PG        | CITTA' DI CASTELLO |          | No                            | 28/05/1980           | TRASFERIMENTO A TITOLO GRATUITO | Valore catastale   | 17,88  | 17,88  | AGENZIA FORESTALE REGIONALE |                                  |
| 26267  | TERRENI AGRICOLI   | 1.2.2.02.13.01.001  | Indisponibile  | 79     | 2          | 3.060         | PG        | CITTA' DI CASTELLO |          | No                            | 28/05/1980           | TRASFERIMENTO A TITOLO GRATUITO | Valore catastale   | 1.412,13   | 1.412,13   | AGENZIA FORESTALE REGIONALE |                                  |
| 26269  | TERRENI AGRICOLI   | 1.2.2.02.13.01.001  | Indisponibile  | 79     | 6          | 11.300        | PG        | CITTA' DI CASTELLO |          | No                            | 28/05/1980           | TRASFERIMENTO A TITOLO GRATUITO | Valore catastale   | 3.792,75   | 3.792,75   | AGENZIA FORESTALE REGIONALE |                                  |
| 26270  | TERRENI AGRICOLI   | 1.2.2.02.13.01.001  | Indisponibile  | 79     | 7          | 1.480         | PG        | CITTA' DI CASTELLO |          | No                            | 28/05/1980           | TRASFERIMENTO A TITOLO GRATUITO | Valore catastale   | 497,25   | 497,25   | AGENZIA FORESTALE REGIONALE |                                  |
| 26271  | TERRENI AGRICOLI   | 1.2.2.02.13.01.001  | Indisponibile  | 79     | 8          | 7.280         | PG        | CITTA' DI CASTELLO |          | No                            | 28/05/1980           | TRASFERIMENTO A TITOLO GRATUITO | Valore catastale   | 794,63   | 794,63   | AGENZIA FORESTALE REGIONALE |                                  |
| 26274  | TERRENI AGRICOLI   | 1.2.2.02.13.01.001  | Indisponibile  | 79     | 11         | 2.680         | PG        | CITTA' DI CASTELLO |          | No                            | 28/05/1980           | TRASFERIMENTO A TITOLO GRATUITO | Valore catastale   | 1.241,50   | 1.241,50   | AGENZIA FORESTALE REGIONALE |                                  |
| 26275  | TERRENI AGRICOLI   | 1.2.2.02.13.01.001  | Indisponibile  | 79     | 12         | 19.240        | PG        | CITTA' DI CASTELLO |          | No                            | 28/05/1980           | TRASFERIMENTO A TITOLO GRATUITO | Valore catastale   | 1.615,25   | 1.615,25   | AGENZIA FORESTALE REGIONALE |                                  |
| 26276  | TERRENI AGRICOLI   | 1.2.2.02.13.01.001  | Indisponibile  | 79     | 13         | 3.240         | PG        | CITTA' DI CASTELLO |          | No                            | 28/05/1980           | TRASFERIMENTO A TITOLO GRATUITO | Valore catastale   | 1.087,13   | 1.087,13   | AGENZIA FORESTALE REGIONALE |                                  |
| 26277  | TERRENI AGRICOLI   | 1.2.2.02.13.01.001  | Indisponibile  | 79     | 14         | 11.450        | PG        | CITTA' DI CASTELLO |          | No                            | 28/05/1980           | TRASFERIMENTO A TITOLO GRATUITO | Valore catastale   | 3.843,13   | 3.843,13   | AGENZIA FORESTALE REGIONALE |                                  |
| 26278  | TERRENI AGRICOLI   | 1.2.2.02.13.01.001  | Indisponibile  | 79     | 15         | 2.850         | PG        | CITTA' DI CASTELLO |          | No                            | 28/05/1980           | TRASFERIMENTO A TITOLO GRATUITO | Valore catastale   | 1.316,25   | 1.316,25   | AGENZIA FORESTALE REGIONALE |                                  |
| 26279  | TERRENI AGRICOLI   | 1.2.2.02.13.01.001  | Indisponibile  | 79     | 16         | 3.970         | PG        | CITTA' DI CASTELLO |          | No                            | 28/05/1980           | TRASFERIMENTO A TITOLO GRATUITO | Valore catastale   | 1.833,00   | 1.833,00   | AGENZIA FORESTALE REGIONALE |                                  |
| 26280  | TERRENI AGRICOLI   | 1.2.2.02.13.01.001  | Indisponibile  | 79     | 17         | 6.280         | PG        | CITTA' DI CASTELLO |          | No                            | 28/05/1980           | TRASFERIMENTO A TITOLO GRATUITO | Valore catastale   | 2.107,63   | 2.107,63   | AGENZIA FORESTALE REGIONALE |                                  |
| 26281  | TERRENI AGRICOLI   | 1.2.2.02.13.01.001  | Indisponibile  | 79     | 18         | 4.250         | PG        | CITTA' DI CASTELLO |          | No                            | 28/05/1980           | TRASFERIMENTO A TITOLO GRATUITO | Valore catastale   | 1.961,38   | 1.961,38   | AGENZIA FORESTALE REGIONALE |                                  |
| 26282  | TERRENI AGRICOLI   | 1.2.2.02.13.01.001  | Indisponibile  | 79     | 19         | 5.870         | PG        | CITTA' DI CASTELLO |          | No                            | 10/07/1975           | TRASFERIMENTO A TITOLO GRATUITO | Valore catastale   | 640,25   | 640,25   | AGENZIA FORESTALE REGIONALE |                                  |
| 26283  | TERRENI AGRICOLI   | 1.2.2.02.13.01.001  | Indisponibile  | 79     | 20         | 3.310         | PG        | CITTA' DI CASTELLO |          | No                            | 28/05/1980           | TRASFERIMENTO A TITOLO GRATUITO | Valore catastale   | 360,75   | 360,75   | AGENZIA FORESTALE REGIONALE |                                  |
| 26284  | TERRENI AGRICOLI   | 1.2.2.02.13.01.001  | Indisponibile  | 79     | 21         | 910           | PG        | CITTA' DI CASTELLO |          | No                            | 28/05/1980           | TRASFERIMENTO A TITOLO GRATUITO | Valore catastale   | 84,50  | 84,50  | AGENZIA FORESTALE REGIONALE |                                  |
| 26285  | TERRENI AGRICOLI   | 1.2.2.02.13.01.001  | Indisponibile  | 79     | 22         | 3.330         | PG        | CITTA' DI CASTELLO |          | No                            | 28/05/1980           | TRASFERIMENTO A TITOLO GRATUITO | Valore catastale   | 1.537,25   | 1.537,25   | AGENZIA FORESTALE REGIONALE |                                  |
| 26288  | TERRENI AGRICOLI   | 1.2.2.02.13.01.001  | Indisponibile  | 79     | 27         | 8.500         | PG        | CITTA' DI CASTELLO |          | No                            | 28/05/1980           | TRASFERIMENTO A TITOLO GRATUITO | Valore catastale   | 2.281,50   | 2.281,50   | AGENZIA FORESTALE REGIONALE | Variazione di collaudo anno 2017 |
| 26289  | TERRENI AGRICOLI   | 1.2.2.02.13.01.001  | Indisponibile  | 79     | 28         | 48            | PG        | CITTA' DI CASTELLO |          | No                            | 28/05/1980           | TRASFERIMENTO A TITOLO GRATUITO | Valore catastale   | 4,88   | 4,88   | AGENZIA FORESTALE REGIONALE |                                  |
| 26290  | TERRENI AGRICOLI   | 1.2.2.02.13.01.001  | Indisponibile  | 79     | 29         | 2.390         | PG        | CITTA' DI CASTELLO |          | No                            | 28/05/1980           | TRASFERIMENTO A TITOLO GRATUITO | Valore catastale   | 221,00   | 221,00   | AGENZIA FORESTALE REGIONALE |                                  |
| 26291  | TERRENI AGRICOLI   | 1.2.2.02.13.01.001  | Indisponibile  | 79     | 31         | 15.010        | PG        | CITTA' DI CASTELLO |          | No                            | 28/05/1980           | TRASFERIMENTO A TITOLO GRATUITO | Valore catastale   | 5.502,25   | 6.529,00   | AGENZIA FORESTALE REGIONALE | Variazione di collaudo anno 2017 |
| 26292  | TERRENI AGRICOLI   | 1.2.2.02.13.01.001  | Indisponibile  | 79     | 32         | 1.450         | PG        | CITTA' DI CASTELLO |          | No                            | 28/05/1980           | TRASFERIMENTO A TITOLO GRATUITO | Valore catastale   | 121,88   | 121,88   | AGENZIA FORESTALE REGIONALE |                                  |
| 26293  | TERRENI AGRICOLI   | 1.2.2.02.13.01.001  | Indisponibile  | 79     | 33         | 1.630         | PG        | CITTA' DI CASTELLO |          | No                            | 28/05/1980           | TRASFERIMENTO A TITOLO GRATUITO | Valore catastale   | 136,50   | 136,50   | AGENZIA FORESTALE REGIONALE |                                  |
| 26294  | TERRENI AGRICOLI   | 1.2.2.02.13.01.001  | Indisponibile  | 79     | 34         | 2.580         | PG        | CITTA' DI CASTELLO |          | No                            | 28/05/1980           | TRASFERIMENTO A TITOLO GRATUITO | Valore catastale   | 759,88   | 759,88   | AGENZIA FORESTALE REGIONALE |                                  |
| 26295  | TERRENI AGRICOLI   | 1.2.2.02.13.01.001  | Indisponibile  | 79     | 37         | 8.930         | PG        | CITTA' DI CASTELLO |          | No                            | 28/05/1980           | TRASFERIMENTO A TITOLO GRATUITO | Valore catastale   | 2.970,50   | 2.970,50   | AGENZIA FORESTALE REGIONALE |                                  |
| 26296  | TERRENI AGRICOLI   | 1.2.2.02.13.01.001  | Indisponibile  | 79     | 38         | 2.640         | PG        | CITTA' DI CASTELLO |          | No                            | 28/05/1980           | TRASFERIMENTO A TITOLO GRATUITO | Valore catastale   | 836,88   | 836,88   | AGENZIA FORESTALE REGIONALE |                                  |

**PATRIMONIO IMMOBILIARE REGIONE UMBRIA**  
**Prospetto Terreni al 31/12/2017**

| Numero identificativo (da sistema informativo) | Classificazione secondo il piano dei conti dello Stato Patrimoniale in base al D.lgs. 118/2011 (descrizione) | Classificazione secondo il piano dei conti dello Stato Patrimoniale in base al D.lgs. 118/2011 (Codice) | Classificazione ai sensi del codice civile (demunita, disponibile, indisponibile) | Foglio | Particella | Superficie mq | Provincia | Comune             | Località | Bene soggetto ad ammortamento | Data di acquisizione | Modalità di acquisizione        | Criterio di valutazione secondo i principi del D.lgs. 118/2011 | Valore dell'immobile secondo i principi del D.lgs. 118/2011 al 31/12/2017 (euro) | Valore dell'immobile secondo i principi del D.lgs. 118/2011 al 31/12/2016 (euro) | Eme Gestore                 | Note                           |
|--|--|---|---|--------|------------|---------------|-----------|--------------------|----------|-------------------------------|----------------------|---------------------------------|--|--|--|-----------------------------|--------------------------------|
| 26297  | TERRENI AGRICOLI   | 1.2.2.02.13.01.001  | Indisponibile   | 79     | 39         | 17.980        | PG        | CITTA' DI CASTELLO |          | No                            | 28/05/1980           | TRASFERIMENTO A TITOLO GRATUITO | Valore catastale   | 3.781,38   | 5.733,00   | AGENZIA FORESTALE REGIONALE | Variazione di valore anno 2017 |
| 26298  | TERRENI AGRICOLI   | 1.2.2.02.13.01.001  | Indisponibile   | 79     | 43         | 1.200         | PG        | CITTA' DI CASTELLO |          | No                            | 10/07/1975           | TRASFERIMENTO A TITOLO GRATUITO | Valore catastale   | 100,75   | 100,75   | AGENZIA FORESTALE REGIONALE |                                |
| 26299  | TERRENI AGRICOLI   | 1.2.2.02.13.01.001  | Indisponibile   | 79     | 44         | 2.180         | PG        | CITTA' DI CASTELLO |          | No                            | 28/05/1980           | TRASFERIMENTO A TITOLO GRATUITO | Valore catastale   | 183,63   | 183,63   | AGENZIA FORESTALE REGIONALE |                                |
| 26300  | TERRENI AGRICOLI   | 1.2.2.02.13.01.001  | Indisponibile   | 79     | 45         | 8.330         | PG        | CITTA' DI CASTELLO |          | No                            | 28/05/1980           | TRASFERIMENTO A TITOLO GRATUITO | Valore catastale   | 2.192,13   | 1.963,00   | AGENZIA FORESTALE REGIONALE | Variazione di valore anno 2017 |
| 26301  | TERRENI AGRICOLI   | 1.2.2.02.13.01.001  | Indisponibile   | 79     | 46         | 43.870        | PG        | CITTA' DI CASTELLO |          | No                            | 28/05/1980           | TRASFERIMENTO A TITOLO GRATUITO | Valore catastale   | 3.682,25   | 3.682,25   | AGENZIA FORESTALE REGIONALE |                                |
| 26302  | TERRENI AGRICOLI   | 1.2.2.02.13.01.001  | Indisponibile   | 79     | 48         | 5.340         | PG        | CITTA' DI CASTELLO |          | No                            | 28/05/1980           | TRASFERIMENTO A TITOLO GRATUITO | Valore catastale   | 359,13   | 359,13   | AGENZIA FORESTALE REGIONALE |                                |
| 26303  | TERRENI AGRICOLI   | 1.2.2.02.13.01.001  | Indisponibile   | 79     | 51         | 51.820        | PG        | CITTA' DI CASTELLO |          | No                            | 28/05/1980           | TRASFERIMENTO A TITOLO GRATUITO | Valore catastale   | 4.356,63   | 4.356,63   | AGENZIA FORESTALE REGIONALE |                                |
| 26304  | TERRENI AGRICOLI   | 1.2.2.02.13.01.001  | Indisponibile   | 79     | 52         | 18.960        | PG        | CITTA' DI CASTELLO |          | No                            | 28/05/1980           | TRASFERIMENTO A TITOLO GRATUITO | Valore catastale   | 6.305,13   | 6.305,13   | AGENZIA FORESTALE REGIONALE |                                |
| 26305  | TERRENI AGRICOLI   | 1.2.2.02.13.01.001  | Indisponibile   | 79     | 55         | 1.100         | PG        | CITTA' DI CASTELLO |          | No                            | 28/05/1980           | TRASFERIMENTO A TITOLO GRATUITO | Valore catastale   | 92,63  | 92,63  | AGENZIA FORESTALE REGIONALE |                                |
| 26306  | TERRENI AGRICOLI   | 1.2.2.02.13.01.001  | Indisponibile   | 79     | 57         | 1.060         | PG        | CITTA' DI CASTELLO |          | No                            | 28/05/1980           | TRASFERIMENTO A TITOLO GRATUITO | Valore catastale   | 89,38  | 89,38  | AGENZIA FORESTALE REGIONALE |                                |
| 26307  | TERRENI AGRICOLI   | 1.2.2.02.13.01.001  | Indisponibile   | 79     | 58         | 17.510        | PG        | CITTA' DI CASTELLO |          | No                            | 28/05/1980           | TRASFERIMENTO A TITOLO GRATUITO | Valore catastale   | 1.174,88   | 1.174,88   | AGENZIA FORESTALE REGIONALE |                                |
| 26308  | TERRENI AGRICOLI   | 1.2.2.02.13.01.001  | Indisponibile   | 79     | 60         | 18.860        | PG        | CITTA' DI CASTELLO |          | No                            | 10/07/1975           | TRASFERIMENTO A TITOLO GRATUITO | Valore catastale   | 1.566,50   | 1.566,50   | AGENZIA FORESTALE REGIONALE |                                |
| 26309  | TERRENI AGRICOLI   | 1.2.2.02.13.01.001  | Indisponibile   | 79     | 61         | 6.760         | PG        | CITTA' DI CASTELLO |          | No                            | 10/07/1975           | TRASFERIMENTO A TITOLO GRATUITO | Valore catastale   | 453,38   | 453,38   | AGENZIA FORESTALE REGIONALE |                                |
| 26310  | TERRENI AGRICOLI   | 1.2.2.02.13.01.001  | Indisponibile   | 79     | 66         | 4.100         | PG        | CITTA' DI CASTELLO |          | No                            | 28/05/1980           | TRASFERIMENTO A TITOLO GRATUITO | Valore catastale   | 344,50   | 344,50   | AGENZIA FORESTALE REGIONALE |                                |
| 26311  | TERRENI AGRICOLI   | 1.2.2.02.13.01.001  | Indisponibile   | 79     | 70         | 2.940         | PG        | CITTA' DI CASTELLO |          | No                            | 10/07/1975           | TRASFERIMENTO A TITOLO GRATUITO | Valore catastale   | 147,88   | 147,88   | AGENZIA FORESTALE REGIONALE |                                |
| 26312  | TERRENI AGRICOLI   | 1.2.2.02.13.01.001  | Indisponibile   | 79     | 74         | 3.200         | PG        | CITTA' DI CASTELLO |          | No                            | 28/05/1980           | TRASFERIMENTO A TITOLO GRATUITO | Valore catastale   | 1.074,13   | 1.074,13   | AGENZIA FORESTALE REGIONALE |                                |
| 26313  | TERRENI AGRICOLI   | 1.2.2.02.13.01.001  | Indisponibile   | 79     | 75         | 700           | PG        | CITTA' DI CASTELLO |          | No                            | 28/05/1980           | TRASFERIMENTO A TITOLO GRATUITO | Valore catastale   | 235,63   | 235,63   | AGENZIA FORESTALE REGIONALE |                                |
| 26314  | TERRENI AGRICOLI   | 1.2.2.02.13.01.001  | Indisponibile   | 79     | 76         | 7.420         | PG        | CITTA' DI CASTELLO |          | No                            | 28/05/1980           | TRASFERIMENTO A TITOLO GRATUITO | Valore catastale   | 2.491,13   | 2.491,13   | AGENZIA FORESTALE REGIONALE |                                |
| 26315  | TERRENI AGRICOLI   | 1.2.2.02.13.01.001  | Indisponibile   | 79     | 77         | 660           | PG        | CITTA' DI CASTELLO |          | No                            | 28/05/1980           | TRASFERIMENTO A TITOLO GRATUITO | Valore catastale   | 303,88   | 303,88   | AGENZIA FORESTALE REGIONALE |                                |
| 26316  | TERRENI AGRICOLI   | 1.2.2.02.13.01.001  | Indisponibile   | 79     | 79         | 13.170        | PG        | CITTA' DI CASTELLO |          | No                            | 28/05/1980           | TRASFERIMENTO A TITOLO GRATUITO | Valore catastale   | 1.105,00   | 1.105,00   | AGENZIA FORESTALE REGIONALE |                                |
| 26317  | TERRENI AGRICOLI   | 1.2.2.02.13.01.001  | Indisponibile   | 79     | 80         | 297.240       | PG        | CITTA' DI CASTELLO |          | No                            | 28/05/1980           | TRASFERIMENTO A TITOLO GRATUITO | Valore catastale   | 19.956,63  | 19.956,63  | AGENZIA FORESTALE REGIONALE |                                |
| 26318  | TERRENI AGRICOLI   | 1.2.2.02.13.01.001  | Indisponibile   | 79     | 81         | 10.860        | PG        | CITTA' DI CASTELLO |          | No                            | 28/05/1980           | TRASFERIMENTO A TITOLO GRATUITO | Valore catastale   | 1.220,38   | 1.220,38   | AGENZIA FORESTALE REGIONALE |                                |
| 26319  | TERRENI AGRICOLI   | 1.2.2.02.13.01.001  | Indisponibile   | 79     | 82         | 62.540        | PG        | CITTA' DI CASTELLO |          | No                            | 28/05/1980           | TRASFERIMENTO A TITOLO GRATUITO | Valore catastale   | 4.882,00   | 4.882,00   | AGENZIA FORESTALE REGIONALE |                                |
| 26320  | TERRENI AGRICOLI   | 1.2.2.02.13.01.001  | Indisponibile   | 79     | 83         | 3.050         | PG        | CITTA' DI CASTELLO |          | No                            | 28/05/1980           | TRASFERIMENTO A TITOLO GRATUITO | Valore catastale   | 1.407,25   | 1.407,25   | AGENZIA FORESTALE REGIONALE |                                |
| 26321  | TERRENI AGRICOLI   | 1.2.2.02.13.01.001  | Indisponibile   | 79     | 84         | 51.860        | PG        | CITTA' DI CASTELLO |          | No                            | 28/05/1980           | TRASFERIMENTO A TITOLO GRATUITO | Valore catastale   | 16.435,25  | 16.435,25  | AGENZIA FORESTALE REGIONALE |                                |
| 26322  | TERRENI AGRICOLI   | 1.2.2.02.13.01.001  | Indisponibile   | 79     | 85         | 49.750        | PG        | CITTA' DI CASTELLO |          | No                            | 28/05/1980           | TRASFERIMENTO A TITOLO GRATUITO | Valore catastale   | 11.472,50  | 11.472,50  | AGENZIA FORESTALE REGIONALE |                                |
| 26323  | TERRENI AGRICOLI   | 1.2.2.02.13.01.001  | Indisponibile   | 79     | 86         | 5.570         | PG        | CITTA' DI CASTELLO |          | No                            | 28/05/1980           | TRASFERIMENTO A TITOLO GRATUITO | Valore catastale   | 896,88   | 896,88   | AGENZIA FORESTALE REGIONALE |                                |
| 26324  | TERRENI AGRICOLI   | 1.2.2.02.13.01.001  | Indisponibile   | 79     | 87         | 2.460         | PG        | CITTA' DI CASTELLO |          | No                            | 28/05/1980           | TRASFERIMENTO A TITOLO GRATUITO | Valore catastale   | 227,50   | 227,50   | AGENZIA FORESTALE REGIONALE |                                |
| 26325  | TERRENI AGRICOLI   | 1.2.2.02.13.01.001  | Indisponibile   | 79     | 88         | 100.940       | PG        | CITTA' DI CASTELLO |          | No                            | 28/05/1980           | TRASFERIMENTO A TITOLO GRATUITO | Valore catastale   | 8.471,13   | 8.471,13   | AGENZIA FORESTALE REGIONALE |                                |
| 26326  | TERRENI AGRICOLI   | 1.2.2.02.13.01.001  | Indisponibile   | 79     | 89         | 4.350         | PG        | CITTA' DI CASTELLO |          | No                            | 28/05/1980           | TRASFERIMENTO A TITOLO GRATUITO | Valore catastale   | 693,88   | 693,88   | AGENZIA FORESTALE REGIONALE |                                |
| 26327  | TERRENI AGRICOLI   | 1.2.2.02.13.01.001  | Indisponibile   | 79     | 91         | 2.000         | PG        | CITTA' DI CASTELLO |          | No                            | 28/05/1980           | TRASFERIMENTO A TITOLO GRATUITO | Valore catastale   | 100,75   | 100,75   | AGENZIA FORESTALE REGIONALE |                                |
| 26328  | TERRENI AGRICOLI   | 1.2.2.02.13.01.001  | Indisponibile   | 79     | 92         | 12.000        | PG        | CITTA' DI CASTELLO |          | No                            | 28/05/1980           | TRASFERIMENTO A TITOLO GRATUITO | Valore catastale   | 841,75   | 841,75   | AGENZIA FORESTALE REGIONALE |                                |
| 26329  | TERRENI AGRICOLI   | 1.2.2.02.13.01.001  | Indisponibile   | 80     | 1          | 8.810         | PG        | CITTA' DI CASTELLO |          | No                            | 10/07/1975           | TRASFERIMENTO A TITOLO GRATUITO | Valore catastale   | 823,88   | 823,88   | AGENZIA FORESTALE REGIONALE |                                |

**PATRIMONIO IMMOBILIARE REGIONE UMBRIA**  
**Prospetto Terreni al 31/12/2017**

| Numero identificativo (da sistema) | Classificazione secondo il piano dei conti dello Stato Patrimoniale in base al D.lgs. 118/2011 (descrizione) | Classificazione secondo il piano dei conti dello Stato Patrimoniale in base al D.lgs. 118/2011 (Codice) | Classificazione ai sensi del codice civile (demaniale, disponibile, indisponibile) | Foglio | Particella | Superficie mq | Provincia | Comune             | Località | Bene soggetto ad ammortamento | Data di acquisizione | Modalità di acquisizione        | Criterio di valutazione secondo i principi del D.lgs. 118/2011 | Valore dell'immobile secondo i principi del D.lgs. 118/2011 al 31/12/2017 (euro) | Valore dell'immobile secondo i principi del D.lgs. 118/2011 al 31/12/2016 (euro) | Eme Gestore                 | Note |
|------------------------------------|--|---|--|--------|------------|---------------|-----------|--------------------|----------|-------------------------------|----------------------|---------------------------------|--|--|--|-----------------------------|------|
| 26330                              | TERRENI AGRICOLI   | 1.2.2.02.13.01.001  | Indisponibile  | 80     | 2          | 82.640        | PG        | CITTA' DI CASTELLO |          | No                            | 10/07/1975           | TRASFERIMENTO A TITOLO GRATUITO | Valore catastale   | 6.935,50   | 6.935,50   | AGENZIA FORESTALE REGIONALE |      |
| 26331                              | TERRENI AGRICOLI   | 1.2.2.02.13.01.001  | Indisponibile  | 80     | 3          | 5.400         | PG        | CITTA' DI CASTELLO |          | No                            | 10/07/1975           | TRASFERIMENTO A TITOLO GRATUITO | Valore catastale   | 1.813,50   | 1.813,50   | AGENZIA FORESTALE REGIONALE |      |
| 26332                              | TERRENI AGRICOLI   | 1.2.2.02.13.01.001  | Indisponibile  | 80     | 4          | 12.630        | PG        | CITTA' DI CASTELLO |          | No                            | 10/07/1975           | TRASFERIMENTO A TITOLO GRATUITO | Valore catastale   | 1.378,00   | 1.378,00   | AGENZIA FORESTALE REGIONALE |      |
| 26333                              | TERRENI AGRICOLI   | 1.2.2.02.13.01.001  | Indisponibile  | 80     | 5          | 120           | PG        | CITTA' DI CASTELLO |          | No                            | 10/07/1975           | TRASFERIMENTO A TITOLO GRATUITO | Valore catastale   | 6,50   | 6,50   | AGENZIA FORESTALE REGIONALE |      |
| 26334                              | TERRENI AGRICOLI   | 1.2.2.02.13.01.001  | Indisponibile  | 80     | 6          | 140           | PG        | CITTA' DI CASTELLO |          | No                            | 10/07/1975           | TRASFERIMENTO A TITOLO GRATUITO | Valore catastale   | 9,75   | 9,75   | AGENZIA FORESTALE REGIONALE |      |
| 26335                              | TERRENI AGRICOLI   | 1.2.2.02.13.01.001  | Indisponibile  | 80     | 7          | 19.070        | PG        | CITTA' DI CASTELLO |          | No                            | 10/07/1975           | TRASFERIMENTO A TITOLO GRATUITO | Valore catastale   | 8.802,63   | 8.802,63   | AGENZIA FORESTALE REGIONALE |      |
| 26336                              | TERRENI AGRICOLI   | 1.2.2.02.13.01.001  | Indisponibile  | 80     | 8          | 3.080         | PG        | CITTA' DI CASTELLO |          | No                            | 10/07/1975           | TRASFERIMENTO A TITOLO GRATUITO | Valore catastale   | 1.033,50   | 1.033,50   | AGENZIA FORESTALE REGIONALE |      |
| 26337                              | TERRENI AGRICOLI   | 1.2.2.02.13.01.001  | Indisponibile  | 80     | 9          | 300           | PG        | CITTA' DI CASTELLO |          | No                            | 10/07/1975           | TRASFERIMENTO A TITOLO GRATUITO | Valore catastale   | 14,63  | 14,63  | AGENZIA FORESTALE REGIONALE |      |
| 26338                              | TERRENI AGRICOLI   | 1.2.2.02.13.01.001  | Indisponibile  | 80     | 11         | 2.220         | PG        | CITTA' DI CASTELLO |          | No                            | 10/07/1975           | TRASFERIMENTO A TITOLO GRATUITO | Valore catastale   | 149,50   | 149,50   | AGENZIA FORESTALE REGIONALE |      |
| 26339                              | TERRENI AGRICOLI   | 1.2.2.02.13.01.001  | Indisponibile  | 80     | 12         | 3.480         | PG        | CITTA' DI CASTELLO |          | No                            | 10/07/1975           | TRASFERIMENTO A TITOLO GRATUITO | Valore catastale   | 1.168,38   | 1.168,38   | AGENZIA FORESTALE REGIONALE |      |
| 26340                              | TERRENI AGRICOLI   | 1.2.2.02.13.01.001  | Indisponibile  | 80     | 13         | 3.150         | PG        | CITTA' DI CASTELLO |          | No                            | 10/07/1975           | TRASFERIMENTO A TITOLO GRATUITO | Valore catastale   | 264,88   | 264,88   | AGENZIA FORESTALE REGIONALE |      |
| 26341                              | TERRENI AGRICOLI   | 1.2.2.02.13.01.001  | Indisponibile  | 80     | 14         | 420           | PG        | CITTA' DI CASTELLO |          | No                            | 10/07/1975           | TRASFERIMENTO A TITOLO GRATUITO | Valore catastale   | 141,38   | 141,38   | AGENZIA FORESTALE REGIONALE |      |
| 26342                              | TERRENI AGRICOLI   | 1.2.2.02.13.01.001  | Indisponibile  | 80     | 15         | 44.000        | PG        | CITTA' DI CASTELLO |          | No                            | 10/07/1975           | TRASFERIMENTO A TITOLO GRATUITO | Valore catastale   | 14.771,25  | 14.771,25  | AGENZIA FORESTALE REGIONALE |      |
| 26343                              | TERRENI AGRICOLI   | 1.2.2.02.13.01.001  | Indisponibile  | 80     | 16         | 81.910        | PG        | CITTA' DI CASTELLO |          | No                            | 10/07/1975           | TRASFERIMENTO A TITOLO GRATUITO | Valore catastale   | 8.903,38   | 8.903,38   | AGENZIA FORESTALE REGIONALE |      |
| 26344                              | TERRENI AGRICOLI   | 1.2.2.02.13.01.001  | Indisponibile  | 80     | 17         | 5.270         | PG        | CITTA' DI CASTELLO |          | No                            | 10/07/1975           | TRASFERIMENTO A TITOLO GRATUITO | Valore catastale   | 221,00   | 221,00   | AGENZIA FORESTALE REGIONALE |      |
| 26345                              | TERRENI AGRICOLI   | 1.2.2.02.13.01.001  | Indisponibile  | 80     | 18         | 7.560         | PG        | CITTA' DI CASTELLO |          | No                            | 10/07/1975           | TRASFERIMENTO A TITOLO GRATUITO | Valore catastale   | 3.488,88   | 3.488,88   | AGENZIA FORESTALE REGIONALE |      |
| 26346                              | TERRENI AGRICOLI   | 1.2.2.02.13.01.001  | Indisponibile  | 80     | 35         | 3.450         | PG        | CITTA' DI CASTELLO |          | No                            | 10/07/1975           | TRASFERIMENTO A TITOLO GRATUITO | Valore catastale   | 289,25   | 289,25   | AGENZIA FORESTALE REGIONALE |      |
| 26347                              | TERRENI AGRICOLI   | 1.2.2.02.13.01.001  | Indisponibile  | 80     | 66         | 4.010         | PG        | CITTA' DI CASTELLO |          | No                            | 10/07/1975           | TRASFERIMENTO A TITOLO GRATUITO | Valore catastale   | 1.850,88   | 1.850,88   | AGENZIA FORESTALE REGIONALE |      |
| 26348                              | TERRENI AGRICOLI   | 1.2.2.02.13.01.001  | Indisponibile  | 80     | 67         | 1.260         | PG        | CITTA' DI CASTELLO |          | No                            | 10/07/1975           | TRASFERIMENTO A TITOLO GRATUITO | Valore catastale   | 105,63   | 105,63   | AGENZIA FORESTALE REGIONALE |      |
| 26349                              | TERRENI AGRICOLI   | 1.2.2.02.13.01.001  | Indisponibile  | 80     | 74         | 184.230       | PG        | CITTA' DI CASTELLO |          | No                            | 10/07/1975           | TRASFERIMENTO A TITOLO GRATUITO | Valore catastale   | 12.369,50  | 12.369,50  | AGENZIA FORESTALE REGIONALE |      |
| 26350                              | TERRENI AGRICOLI   | 1.2.2.02.13.01.001  | Indisponibile  | 80     | 81         | 8.630         | PG        | CITTA' DI CASTELLO |          | No                            | 28/05/1980           | TRASFERIMENTO A TITOLO GRATUITO | Valore catastale   | 362,38   | 362,38   | AGENZIA FORESTALE REGIONALE |      |
| 26351                              | TERRENI AGRICOLI   | 1.2.2.02.13.01.001  | Indisponibile  | 80     | 82         | 3.400         | PG        | CITTA' DI CASTELLO |          | No                            | 28/05/1980           | TRASFERIMENTO A TITOLO GRATUITO | Valore catastale   | 1.140,75   | 1.140,75   | AGENZIA FORESTALE REGIONALE |      |
| 26352                              | TERRENI AGRICOLI   | 1.2.2.02.13.01.001  | Indisponibile  | 99     | 1          | 1.820         | PG        | CITTA' DI CASTELLO |          | No                            | 10/07/1975           | TRASFERIMENTO A TITOLO GRATUITO | Valore catastale   | 611,00   | 611,00   | AGENZIA FORESTALE REGIONALE |      |
| 26353                              | TERRENI AGRICOLI   | 1.2.2.02.13.01.001  | Indisponibile  | 99     | 2          | 11.630        | PG        | CITTA' DI CASTELLO |          | No                            | 10/07/1975           | TRASFERIMENTO A TITOLO GRATUITO | Valore catastale   | 3.904,88   | 3.904,88   | AGENZIA FORESTALE REGIONALE |      |
| 26354                              | TERRENI AGRICOLI   | 1.2.2.02.13.01.001  | Indisponibile  | 99     | 3          | 29.170        | PG        | CITTA' DI CASTELLO |          | No                            | 10/07/1975           | TRASFERIMENTO A TITOLO GRATUITO | Valore catastale   | 2.448,88   | 2.448,88   | AGENZIA FORESTALE REGIONALE |      |
| 26355                              | TERRENI AGRICOLI   | 1.2.2.02.13.01.001  | Indisponibile  | 99     | 8          | 224.720       | PG        | CITTA' DI CASTELLO |          | No                            | 10/07/1975           | TRASFERIMENTO A TITOLO GRATUITO | Valore catastale   | 24.518,00  | 24.518,00  | AGENZIA FORESTALE REGIONALE |      |
| 26356                              | TERRENI AGRICOLI   | 1.2.2.02.13.01.001  | Indisponibile  | 99     | 9          | 14.970        | PG        | CITTA' DI CASTELLO |          | No                            | 10/07/1975           | TRASFERIMENTO A TITOLO GRATUITO | Valore catastale   | 251,88   | 251,88   | AGENZIA FORESTALE REGIONALE |      |
| 26357                              | TERRENI AGRICOLI   | 1.2.2.02.13.01.001  | Indisponibile  | 99     | 10         | 13.970        | PG        | CITTA' DI CASTELLO |          | No                            | 10/07/1975           | TRASFERIMENTO A TITOLO GRATUITO | Valore catastale   | 4.689,75   | 4.689,75   | AGENZIA FORESTALE REGIONALE |      |
| 26358                              | TERRENI AGRICOLI   | 1.2.2.02.13.01.001  | Indisponibile  | 99     | 11         | 14.670        | PG        | CITTA' DI CASTELLO |          | No                            | 10/07/1975           | TRASFERIMENTO A TITOLO GRATUITO | Valore catastale   | 1.231,75   | 1.231,75   | AGENZIA FORESTALE REGIONALE |      |
| 26359                              | TERRENI AGRICOLI   | 1.2.2.02.13.01.001  | Indisponibile  | 99     | 12         | 4.500         | PG        | CITTA' DI CASTELLO |          | No                            | 10/07/1975           | TRASFERIMENTO A TITOLO GRATUITO | Valore catastale   | 1.511,25   | 1.511,25   | AGENZIA FORESTALE REGIONALE |      |
| 26360                              | TERRENI AGRICOLI   | 1.2.2.02.13.01.001  | Indisponibile  | 99     | 13         | 25.100        | PG        | CITTA' DI CASTELLO |          | No                            | 10/07/1975           | TRASFERIMENTO A TITOLO GRATUITO | Valore catastale   | 1.264,25   | 1.264,25   | AGENZIA FORESTALE REGIONALE |      |
| 26361                              | TERRENI AGRICOLI   | 1.2.2.02.13.01.001  | Indisponibile  | 99     | 14         | 17.000        | PG        | CITTA' DI CASTELLO |          | No                            | 10/07/1975           | TRASFERIMENTO A TITOLO GRATUITO | Valore catastale   | 1.426,75   | 1.426,75   | AGENZIA FORESTALE REGIONALE |      |
| 26362                              | TERRENI AGRICOLI   | 1.2.2.02.13.01.001  | Indisponibile  | 99     | 15         | 41.390        | PG        | CITTA' DI CASTELLO |          | No                            | 10/07/1975           | TRASFERIMENTO A TITOLO GRATUITO | Valore catastale   | 3.474,25   | 3.474,25   | AGENZIA FORESTALE REGIONALE |      |

**PATRIMONIO IMMOBILIARE REGIONE UMBRIA**  
**Prospetto Terreni al 31/12/2017**

| Numero identificativo (da sistema informativo) | Classificazione secondo il piano dei conti dello Stato Patrimoniale in base al D.lgs. 118/2011 (descrizione) | Classificazione secondo il piano dei conti dello Stato Patrimoniale in base al D.lgs. 118/2011 (Codice) | Classificazione ai sensi del codice civile (denominato disponibile, indisponibile) | Foglio | Particella | Superficie mq | Provincia | Comune             | Località | Bene soggetto ad ammortamento | Data di acquisizione | Modalità di acquisizione        | Criterio di valutazione secondo i principi del D.lgs. 118/2011 | Valore dell'immobile secondo i principi del D.lgs. 118/2011 al 31/12/2017 (euro) | Valore dell'immobile secondo i principi del D.lgs. 118/2011 al 31/12/2016 (euro) | Ente Gestore                | Note |
|--|--|---|--|--------|------------|---------------|-----------|--------------------|----------|-------------------------------|----------------------|---------------------------------|--|--|--|-----------------------------|------|
| 26383  | TERRENI AGRICOLI   | 1.2.2.02.13.01.001  | Indisponibile  | 99     | 16         | 5.630         | PG        | CITTA' DI CASTELLO |          | No                            | 10/07/1975           | TRASFERIMENTO A TITOLO GRATUITO | Valore catastale   | 262,75   | 262,75   | AGENZIA FORESTALE REGIONALE |      |
| 26384  | TERRENI AGRICOLI   | 1.2.2.02.13.01.001  | Indisponibile  | 99     | 17         | 6.660         | PG        | CITTA' DI CASTELLO |          | No                            | 28/05/1980           | TRASFERIMENTO A TITOLO GRATUITO | Valore catastale   | 2.201,88   | 2.201,88   | AGENZIA FORESTALE REGIONALE |      |
| 26385  | TERRENI AGRICOLI   | 1.2.2.02.13.01.001  | Indisponibile  | 99     | 18         | 6.190         | PG        | CITTA' DI CASTELLO |          | No                            | 28/05/1980           | TRASFERIMENTO A TITOLO GRATUITO | Valore catastale   | 312,00   | 312,00   | AGENZIA FORESTALE REGIONALE |      |
| 26386  | TERRENI AGRICOLI   | 1.2.2.02.13.01.001  | Indisponibile  | 99     | 501        | 2.602         | PG        | CITTA' DI CASTELLO |          | No                            | 28/05/1980           | TRASFERIMENTO A TITOLO GRATUITO | Valore catastale   | 874,25   | 874,25   | AGENZIA FORESTALE REGIONALE |      |
| 26387  | TERRENI AGRICOLI   | 1.2.2.02.13.01.001  | Indisponibile  | 99     | 20         | 2.250         | PG        | CITTA' DI CASTELLO |          | No                            | 28/05/1980           | TRASFERIMENTO A TITOLO GRATUITO | Valore catastale   | 188,50   | 188,50   | AGENZIA FORESTALE REGIONALE |      |
| 26388  | TERRENI AGRICOLI   | 1.2.2.02.13.01.001  | Indisponibile  | 99     | 21         | 830           | PG        | CITTA' DI CASTELLO |          | No                            | 28/05/1980           | TRASFERIMENTO A TITOLO GRATUITO | Valore catastale   | 34,13  | 34,13  | AGENZIA FORESTALE REGIONALE |      |
| 26389  | TERRENI AGRICOLI   | 1.2.2.02.13.01.001  | Indisponibile  | 99     | 22         | 7.550         | PG        | CITTA' DI CASTELLO |          | No                            | 28/05/1980           | TRASFERIMENTO A TITOLO GRATUITO | Valore catastale   | 2.535,00   | 2.535,00   | AGENZIA FORESTALE REGIONALE |      |
| 26390  | TERRENI AGRICOLI   | 1.2.2.02.13.01.001  | Indisponibile  | 99     | 23         | 5.410         | PG        | CITTA' DI CASTELLO |          | No                            | 10/07/1975           | TRASFERIMENTO A TITOLO GRATUITO | Valore catastale   | 364,00   | 364,00   | AGENZIA FORESTALE REGIONALE |      |
| 26391  | TERRENI AGRICOLI   | 1.2.2.02.13.01.001  | Indisponibile  | 99     | 25         | 76.680        | PG        | CITTA' DI CASTELLO |          | No                            | 10/07/1975           | TRASFERIMENTO A TITOLO GRATUITO | Valore catastale   | 5.148,00   | 5.148,00   | AGENZIA FORESTALE REGIONALE |      |
| 26392  | TERRENI AGRICOLI   | 1.2.2.02.13.01.001  | Indisponibile  | 99     | 26         | 35.710        | PG        | CITTA' DI CASTELLO |          | No                            | 10/07/1975           | TRASFERIMENTO A TITOLO GRATUITO | Valore catastale   | 2.996,50   | 2.996,50   | AGENZIA FORESTALE REGIONALE |      |
| 26393  | TERRENI AGRICOLI   | 1.2.2.02.13.01.001  | Indisponibile  | 99     | 27         | 20.790        | PG        | CITTA' DI CASTELLO |          | No                            | 10/07/1975           | TRASFERIMENTO A TITOLO GRATUITO | Valore catastale   | 1.745,25   | 1.745,25   | AGENZIA FORESTALE REGIONALE |      |
| 26394  | TERRENI AGRICOLI   | 1.2.2.02.13.01.001  | Indisponibile  | 99     | 29         | 4.030         | PG        | CITTA' DI CASTELLO |          | No                            | 28/05/1980           | TRASFERIMENTO A TITOLO GRATUITO | Valore catastale   | 271,38   | 271,38   | AGENZIA FORESTALE REGIONALE |      |
| 26395  | TERRENI AGRICOLI   | 1.2.2.02.13.01.001  | Indisponibile  | 99     | 30         | 7.060         | PG        | CITTA' DI CASTELLO |          | No                            | 28/05/1980           | TRASFERIMENTO A TITOLO GRATUITO | Valore catastale   | 2.369,25   | 2.369,25   | AGENZIA FORESTALE REGIONALE |      |
| 26396  | TERRENI AGRICOLI   | 1.2.2.02.13.01.001  | Indisponibile  | 99     | 31         | 11.740        | PG        | CITTA' DI CASTELLO |          | No                            | 28/05/1980           | TRASFERIMENTO A TITOLO GRATUITO | Valore catastale   | 788,13   | 788,13   | AGENZIA FORESTALE REGIONALE |      |
| 26397  | TERRENI AGRICOLI   | 1.2.2.02.13.01.001  | Indisponibile  | 99     | 32         | 4.840         | PG        | CITTA' DI CASTELLO |          | No                            | 28/05/1980           | TRASFERIMENTO A TITOLO GRATUITO | Valore catastale   | 325,00   | 325,00   | AGENZIA FORESTALE REGIONALE |      |
| 26398  | TERRENI AGRICOLI   | 1.2.2.02.13.01.001  | Indisponibile  | 99     | 33         | 3.590         | PG        | CITTA' DI CASTELLO |          | No                            | 28/05/1980           | TRASFERIMENTO A TITOLO GRATUITO | Valore catastale   | 300,63   | 300,63   | AGENZIA FORESTALE REGIONALE |      |
| 26399  | TERRENI AGRICOLI   | 1.2.2.02.13.01.001  | Indisponibile  | 99     | 36         | 6.120         | PG        | CITTA' DI CASTELLO |          | No                            | 10/07/1975           | TRASFERIMENTO A TITOLO GRATUITO | Valore catastale   | 2.054,00   | 2.054,00   | AGENZIA FORESTALE REGIONALE |      |
| 26380  | TERRENI AGRICOLI   | 1.2.2.02.13.01.001  | Indisponibile  | 99     | 37         | 123.350       | PG        | CITTA' DI CASTELLO |          | No                            | 10/07/1975           | TRASFERIMENTO A TITOLO GRATUITO | Valore catastale   | 10.351,25  | 10.351,25  | AGENZIA FORESTALE REGIONALE |      |
| 26381  | TERRENI AGRICOLI   | 1.2.2.02.13.01.001  | Indisponibile  | 99     | 38         | 3.980         | PG        | CITTA' DI CASTELLO |          | No                            | 10/07/1975           | TRASFERIMENTO A TITOLO GRATUITO | Valore catastale   | 66,63  | 66,63  | AGENZIA FORESTALE REGIONALE |      |
| 26382  | TERRENI AGRICOLI   | 1.2.2.02.13.01.001  | Indisponibile  | 99     | 39         | 18.630        | PG        | CITTA' DI CASTELLO |          | No                            | 10/07/1975           | TRASFERIMENTO A TITOLO GRATUITO | Valore catastale   | 776,75   | 776,75   | AGENZIA FORESTALE REGIONALE |      |
| 26383  | TERRENI AGRICOLI   | 1.2.2.02.13.01.001  | Indisponibile  | 99     | 40         | 9.990         | PG        | CITTA' DI CASTELLO |          | No                            | 10/07/1975           | TRASFERIMENTO A TITOLO GRATUITO | Valore catastale   | 4.611,75   | 4.611,75   | AGENZIA FORESTALE REGIONALE |      |
| 26384  | TERRENI AGRICOLI   | 1.2.2.02.13.01.001  | Indisponibile  | 99     | 41         | 13.070        | PG        | CITTA' DI CASTELLO |          | No                            | 10/07/1975           | TRASFERIMENTO A TITOLO GRATUITO | Valore catastale   | 6.402,50   | 6.402,50   | AGENZIA FORESTALE REGIONALE |      |
| 26385  | TERRENI AGRICOLI   | 1.2.2.02.13.01.001  | Indisponibile  | 99     | 47         | 3.650         | PG        | CITTA' DI CASTELLO |          | No                            | 28/05/1980           | TRASFERIMENTO A TITOLO GRATUITO | Valore catastale   | 1.685,13   | 1.685,13   | AGENZIA FORESTALE REGIONALE |      |
| 26386  | TERRENI AGRICOLI   | 1.2.2.02.13.01.001  | Indisponibile  | 99     | 55         | 4.560         | PG        | CITTA' DI CASTELLO |          | No                            | 10/07/1975           | TRASFERIMENTO A TITOLO GRATUITO | Valore catastale   | 1.530,75   | 1.530,75   | AGENZIA FORESTALE REGIONALE |      |
| 26387  | TERRENI AGRICOLI   | 1.2.2.02.13.01.001  | Indisponibile  | 99     | 56         | 68.760        | PG        | CITTA' DI CASTELLO |          | No                            | 10/07/1975           | TRASFERIMENTO A TITOLO GRATUITO | Valore catastale   | 4.616,63   | 4.616,63   | AGENZIA FORESTALE REGIONALE |      |
| 26388  | TERRENI AGRICOLI   | 1.2.2.02.13.01.001  | Indisponibile  | 99     | 57         | 1.020         | PG        | CITTA' DI CASTELLO |          | No                            | 10/07/1975           | TRASFERIMENTO A TITOLO GRATUITO | Valore catastale   | 342,88   | 342,88   | AGENZIA FORESTALE REGIONALE |      |
| 26389  | TERRENI AGRICOLI   | 1.2.2.02.13.01.001  | Indisponibile  | 99     | 62         | 8.170         | PG        | CITTA' DI CASTELLO |          | No                            | 10/07/1975           | TRASFERIMENTO A TITOLO GRATUITO | Valore catastale   | 2.743,00   | 2.743,00   | AGENZIA FORESTALE REGIONALE |      |
| 26390  | TERRENI AGRICOLI   | 1.2.2.02.13.01.001  | Indisponibile  | 99     | 65         | 1.300         | PG        | CITTA' DI CASTELLO |          | No                            | 10/07/1975           | TRASFERIMENTO A TITOLO GRATUITO | Valore catastale   | 437,13   | 437,13   | AGENZIA FORESTALE REGIONALE |      |
| 26391  | TERRENI AGRICOLI   | 1.2.2.02.13.01.001  | Indisponibile  | 99     | 67         | 11.140        | PG        | CITTA' DI CASTELLO |          | No                            | 10/07/1975           | TRASFERIMENTO A TITOLO GRATUITO | Valore catastale   | 3.739,13   | 3.739,13   | AGENZIA FORESTALE REGIONALE |      |
| 26392  | TERRENI AGRICOLI   | 1.2.2.02.13.01.001  | Indisponibile  | 99     | 68         | 8.180         | PG        | CITTA' DI CASTELLO |          | No                            | 10/07/1975           | TRASFERIMENTO A TITOLO GRATUITO | Valore catastale   | 1.105,00   | 1.105,00   | AGENZIA FORESTALE REGIONALE |      |
| 26393  | TERRENI AGRICOLI   | 1.2.2.02.13.01.001  | Indisponibile  | 99     | 69         | 3.410         | PG        | CITTA' DI CASTELLO |          | No                            | 10/07/1975           | TRASFERIMENTO A TITOLO GRATUITO | Valore catastale   | 1.144,00   | 1.144,00   | AGENZIA FORESTALE REGIONALE |      |
| 26394  | TERRENI AGRICOLI   | 1.2.2.02.13.01.001  | Indisponibile  | 99     | 70         | 6.960         | PG        | CITTA' DI CASTELLO |          | No                            | 10/07/1975           | TRASFERIMENTO A TITOLO GRATUITO | Valore catastale   | 2.336,75   | 2.336,75   | AGENZIA FORESTALE REGIONALE |      |
| 26395  | TERRENI AGRICOLI   | 1.2.2.02.13.01.001  | Indisponibile  | 99     | 71         | 8.460         | PG        | CITTA' DI CASTELLO |          | No                            | 10/07/1975           | TRASFERIMENTO A TITOLO GRATUITO | Valore catastale   | 354,25   | 354,25   | AGENZIA FORESTALE REGIONALE |      |

**PATRIMONIO IMMOBILIARE REGIONE UMBRIA**  
**Prospetto Terreni al 31/12/2017**

| Numero identificativo (da sistema informativo) | Classificazione secondo il piano dei conti dello Stato Patrimoniale in base al D.lgs. 118/2011 (descrizione) | Classificazione secondo il piano dei conti dello Stato Patrimoniale in base al D.lgs. 118/2011 (Codice) | Classificazione ai sensi del codice civile (demunitale, disponibile, indisponibile) | Foglio | Particella | Superficie mq | Provincia | Comune             | Località | Bene soggetto ad ammortamento | Data di acquisizione | Modalità di acquisizione        | Criterio di valutazione secondo i principi del D.lgs. 118/2011 | Valore dell'immobile secondo i principi del D.lgs. 118/2011 al 31/12/2017 (euro) | Valore dell'immobile secondo i principi del D.lgs. 118/2011 al 31/12/2016 (euro) | Eme Gestore                 | Note |
|--|--|---|---|--------|------------|---------------|-----------|--------------------|----------|-------------------------------|----------------------|---------------------------------|--|--|--|-----------------------------|------|
| 26396  | TERRENI AGRICOLI   | 1.2.2.02.13.01.001  | Indisponibile   | 99     | 72         | 9.660         | PG        | CITTA' DI CASTELLO |          | No                            | 10/07/1975           | TRASFERIMENTO A TITOLO GRATUITO | Valore catastale   | 4.472,00   | 4.472,00   | AGENZIA FORESTALE REGIONALE |      |
| 26397  | TERRENI AGRICOLI   | 1.2.2.02.13.01.001  | Indisponibile   | 100    | 1          | 980           | PG        | CITTA' DI CASTELLO |          | No                            | 28/05/1980           | TRASFERIMENTO A TITOLO GRATUITO | Valore catastale   | 48,75  | 48,75  | AGENZIA FORESTALE REGIONALE |      |
| 26398  | TERRENI AGRICOLI   | 1.2.2.02.13.01.001  | Indisponibile   | 100    | 2          | 6.270         | PG        | CITTA' DI CASTELLO |          | No                            | 28/05/1980           | TRASFERIMENTO A TITOLO GRATUITO | Valore catastale   | 2.894,13   | 2.894,13   | AGENZIA FORESTALE REGIONALE |      |
| 26399  | TERRENI AGRICOLI   | 1.2.2.02.13.01.001  | Indisponibile   | 100    | 3          | 860           | PG        | CITTA' DI CASTELLO |          | No                            | 28/05/1980           | TRASFERIMENTO A TITOLO GRATUITO | Valore catastale   | 37,38  | 37,38  | AGENZIA FORESTALE REGIONALE |      |
| 26400  | TERRENI AGRICOLI   | 1.2.2.02.13.01.001  | Indisponibile   | 100    | 4          | 5.660         | PG        | CITTA' DI CASTELLO |          | No                            | 28/05/1980           | TRASFERIMENTO A TITOLO GRATUITO | Valore catastale   | 237,25   | 237,25   | AGENZIA FORESTALE REGIONALE |      |
| 26401  | TERRENI AGRICOLI   | 1.2.2.02.13.01.001  | Indisponibile   | 100    | 5          | 2.390         | PG        | CITTA' DI CASTELLO |          | No                            | 28/05/1980           | TRASFERIMENTO A TITOLO GRATUITO | Valore catastale   | 1.103,38   | 1.103,38   | AGENZIA FORESTALE REGIONALE |      |
| 26402  | TERRENI AGRICOLI   | 1.2.2.02.13.01.001  | Indisponibile   | 100    | 6          | 1.020         | PG        | CITTA' DI CASTELLO |          | No                            | 28/05/1980           | TRASFERIMENTO A TITOLO GRATUITO | Valore catastale   | 471,25   | 471,25   | AGENZIA FORESTALE REGIONALE |      |
| 26403  | TERRENI AGRICOLI   | 1.2.2.02.13.01.001  | Indisponibile   | 100    | 7          | 3.060         | PG        | CITTA' DI CASTELLO |          | No                            | 28/05/1980           | TRASFERIMENTO A TITOLO GRATUITO | Valore catastale   | 154,38   | 154,38   | AGENZIA FORESTALE REGIONALE |      |
| 26404  | TERRENI AGRICOLI   | 1.2.2.02.13.01.001  | Indisponibile   | 100    | 8          | 210           | PG        | CITTA' DI CASTELLO |          | No                            | 28/05/1980           | TRASFERIMENTO A TITOLO GRATUITO | Valore catastale   | 14,63  | 14,63  | AGENZIA FORESTALE REGIONALE |      |
| 26405  | TERRENI AGRICOLI   | 1.2.2.02.13.01.001  | Indisponibile   | 100    | 9          | 2.660         | PG        | CITTA' DI CASTELLO |          | No                            | 28/05/1980           | TRASFERIMENTO A TITOLO GRATUITO | Valore catastale   | 1.228,50   | 1.228,50   | AGENZIA FORESTALE REGIONALE |      |
| 26406  | TERRENI AGRICOLI   | 1.2.2.02.13.01.001  | Indisponibile   | 100    | 10         | 760           | PG        | CITTA' DI CASTELLO |          | No                            | 28/05/1980           | TRASFERIMENTO A TITOLO GRATUITO | Valore catastale   | 39,00  | 39,00  | AGENZIA FORESTALE REGIONALE |      |
| 26407  | TERRENI AGRICOLI   | 1.2.2.02.13.01.001  | Indisponibile   | 100    | 13         | 5.590         | PG        | CITTA' DI CASTELLO |          | No                            | 28/05/1980           | TRASFERIMENTO A TITOLO GRATUITO | Valore catastale   | 2.580,50   | 2.580,50   | AGENZIA FORESTALE REGIONALE |      |
| 26408  | TERRENI AGRICOLI   | 1.2.2.02.13.01.001  | Indisponibile   | 100    | 14         | 2.440         | PG        | CITTA' DI CASTELLO |          | No                            | 28/05/1980           | TRASFERIMENTO A TITOLO GRATUITO | Valore catastale   | 819,00   | 819,00   | AGENZIA FORESTALE REGIONALE |      |
| 26409  | TERRENI AGRICOLI   | 1.2.2.02.13.01.001  | Indisponibile   | 100    | 16         | 790           | PG        | CITTA' DI CASTELLO |          | No                            | 28/05/1980           | TRASFERIMENTO A TITOLO GRATUITO | Valore catastale   | 39,00  | 39,00  | AGENZIA FORESTALE REGIONALE |      |
| 26410  | TERRENI AGRICOLI   | 1.2.2.02.13.01.001  | Indisponibile   | 100    | 17         | 1.510         | PG        | CITTA' DI CASTELLO |          | No                            | 28/05/1980           | TRASFERIMENTO A TITOLO GRATUITO | Valore catastale   | 697,13   | 697,13   | AGENZIA FORESTALE REGIONALE |      |
| 26411  | TERRENI AGRICOLI   | 1.2.2.02.13.01.001  | Indisponibile   | 100    | 19         | 1.430         | PG        | CITTA' DI CASTELLO |          | No                            | 28/05/1980           | TRASFERIMENTO A TITOLO GRATUITO | Valore catastale   | 0,00   | 0,00   | AGENZIA FORESTALE REGIONALE |      |
| 26412  | TERRENI AGRICOLI   | 1.2.2.02.13.01.001  | Indisponibile   | 100    | 20         | 880           | PG        | CITTA' DI CASTELLO |          | No                            | 28/05/1980           | TRASFERIMENTO A TITOLO GRATUITO | Valore catastale   | 0,00   | 0,00   | AGENZIA FORESTALE REGIONALE |      |
| 26413  | TERRENI AGRICOLI   | 1.2.2.02.13.01.001  | Indisponibile   | 100    | 21         | 22.710        | PG        | CITTA' DI CASTELLO |          | No                            | 28/05/1980           | TRASFERIMENTO A TITOLO GRATUITO | Valore catastale   | 10.482,88  | 10.482,88  | AGENZIA FORESTALE REGIONALE |      |
| 26414  | TERRENI AGRICOLI   | 1.2.2.02.13.01.001  | Indisponibile   | 100    | 22         | 15.610        | PG        | CITTA' DI CASTELLO |          | No                            | 28/05/1980           | TRASFERIMENTO A TITOLO GRATUITO | Valore catastale   | 5.240,63   | 5.240,63   | AGENZIA FORESTALE REGIONALE |      |
| 26415  | TERRENI AGRICOLI   | 1.2.2.02.13.01.001  | Indisponibile   | 100    | 23         | 12.910        | PG        | CITTA' DI CASTELLO |          | No                            | 28/05/1980           | TRASFERIMENTO A TITOLO GRATUITO | Valore catastale   | 5.958,88   | 5.958,88   | AGENZIA FORESTALE REGIONALE |      |
| 26416  | TERRENI AGRICOLI   | 1.2.2.02.13.01.001  | Indisponibile   | 100    | 24         | 6.230         | PG        | CITTA' DI CASTELLO |          | No                            | 28/05/1980           | TRASFERIMENTO A TITOLO GRATUITO | Valore catastale   | 2.091,38   | 2.091,38   | AGENZIA FORESTALE REGIONALE |      |
| 26417  | TERRENI AGRICOLI   | 1.2.2.02.13.01.001  | Indisponibile   | 100    | 25         | 4.310         | PG        | CITTA' DI CASTELLO |          | No                            | 28/05/1980           | TRASFERIMENTO A TITOLO GRATUITO | Valore catastale   | 1.989,00   | 1.989,00   | AGENZIA FORESTALE REGIONALE |      |
| 26418  | TERRENI AGRICOLI   | 1.2.2.02.13.01.001  | Indisponibile   | 100    | 26         | 80.640        | PG        | CITTA' DI CASTELLO |          | No                            | 28/05/1980           | TRASFERIMENTO A TITOLO GRATUITO | Valore catastale   | 6.788,13   | 6.788,13   | AGENZIA FORESTALE REGIONALE |      |
| 26419  | TERRENI AGRICOLI   | 1.2.2.02.13.01.001  | Indisponibile   | 100    | 27         | 4.000         | PG        | CITTA' DI CASTELLO |          | No                            | 28/05/1980           | TRASFERIMENTO A TITOLO GRATUITO | Valore catastale   | 268,13   | 268,13   | AGENZIA FORESTALE REGIONALE |      |
| 26420  | TERRENI AGRICOLI   | 1.2.2.02.13.01.001  | Indisponibile   | 100    | 28         | 26.180        | PG        | CITTA' DI CASTELLO |          | No                            | 28/05/1980           | TRASFERIMENTO A TITOLO GRATUITO | Valore catastale   | 12.083,50  | 12.083,50  | AGENZIA FORESTALE REGIONALE |      |
| 26421  | TERRENI AGRICOLI   | 1.2.2.02.13.01.001  | Indisponibile   | 100    | 29         | 47.560        | PG        | CITTA' DI CASTELLO |          | No                            | 28/05/1980           | TRASFERIMENTO A TITOLO GRATUITO | Valore catastale   | 15.962,38  | 15.962,38  | AGENZIA FORESTALE REGIONALE |      |
| 26422  | TERRENI AGRICOLI   | 1.2.2.02.13.01.001  | Indisponibile   | 100    | 30         | 470           | PG        | CITTA' DI CASTELLO |          | No                            | 28/05/1980           | TRASFERIMENTO A TITOLO GRATUITO | Valore catastale   | 30,88  | 30,88  | AGENZIA FORESTALE REGIONALE |      |
| 26423  | TERRENI AGRICOLI   | 1.2.2.02.13.01.001  | Indisponibile   | 100    | 31         | 17.830        | PG        | CITTA' DI CASTELLO |          | No                            | 28/05/1980           | TRASFERIMENTO A TITOLO GRATUITO | Valore catastale   | 8.230,63   | 8.230,63   | AGENZIA FORESTALE REGIONALE |      |
| 26424  | TERRENI AGRICOLI   | 1.2.2.02.13.01.001  | Indisponibile   | 100    | 32         | 11.380        | PG        | CITTA' DI CASTELLO |          | No                            | 28/05/1980           | TRASFERIMENTO A TITOLO GRATUITO | Valore catastale   | 5.253,63   | 5.253,63   | AGENZIA FORESTALE REGIONALE |      |
| 26425  | TERRENI AGRICOLI   | 1.2.2.02.13.01.001  | Indisponibile   | 100    | 33         | 51.160        | PG        | CITTA' DI CASTELLO |          | No                            | 28/05/1980           | TRASFERIMENTO A TITOLO GRATUITO | Valore catastale   | 4.293,25   | 4.293,25   | AGENZIA FORESTALE REGIONALE |      |
| 26426  | TERRENI AGRICOLI   | 1.2.2.02.13.01.001  | Indisponibile   | 100    | 34         | 35.050        | PG        | CITTA' DI CASTELLO |          | No                            | 28/05/1980           | TRASFERIMENTO A TITOLO GRATUITO | Valore catastale   | 2.353,00   | 2.353,00   | AGENZIA FORESTALE REGIONALE |      |
| 26427  | TERRENI AGRICOLI   | 1.2.2.02.13.01.001  | Indisponibile   | 100    | 36         | 93.850        | PG        | CITTA' DI CASTELLO |          | No                            | 28/05/1980           | TRASFERIMENTO A TITOLO GRATUITO | Valore catastale   | 7.876,38   | 7.876,38   | AGENZIA FORESTALE REGIONALE |      |
| 26428  | TERRENI AGRICOLI   | 1.2.2.02.13.01.001  | Indisponibile   | 100    | 37         | 70.560        | PG        | CITTA' DI CASTELLO |          | No                            | 28/05/1980           | TRASFERIMENTO A TITOLO GRATUITO | Valore catastale   | 5.921,50   | 5.921,50   | AGENZIA FORESTALE REGIONALE |      |

**PATRIMONIO IMMOBILIARE REGIONE UMBRIA**  
**Prospetto Terreni al 31/12/2017**

| Numero identificativo (da sistema informativo) | Classificazione secondo il piano dei conti dello Stato Patrimoniale in base al D.lgs. 118/2011 (descrizione) | Classificazione secondo il piano dei conti dello Stato Patrimoniale in base al D.lgs. 118/2011 (Codice) | Classificazione ai sensi del codice civile (demaniale, disponibile, indisponibile) | Foglio | Particella | Superficie mq | Provincia | Comune             | Località | Bene soggetto ad ammortamento | Data di acquisizione | Modalità di acquisizione        | Criterio di valutazione secondo i principi del D.lgs. 118/2011 | Valore dell'immobile secondo i principi del D.lgs. 118/2011 al 31/12/2017 (euro) | Valore dell'immobile secondo i principi del D.lgs. 118/2011 al 31/12/2016 (euro) | Eme Gestore                 | Note                         |
|--|--|---|--|--------|------------|---------------|-----------|--------------------|----------|-------------------------------|----------------------|---------------------------------|--|--|--|-----------------------------|------------------------------|
| 26429  | TERRENI AGRICOLI   | 1.2.2.02.13.01.001  | Indisponibile  | 101    | 1          | 7.740         | PG        | CITTA' DI CASTELLO |          | No                            | 10/07/1975           | TRASFERIMENTO A TITOLO GRATUITO | Valore catastale   | 3.573,38   | 3.573,38   | AGENZIA FORESTALE REGIONALE |                              |
| 26430  | TERRENI AGRICOLI   | 1.2.2.02.13.01.001  | Indisponibile  | 101    | 2          | 14.560        | PG        | CITTA' DI CASTELLO |          | No                            | 10/07/1975           | TRASFERIMENTO A TITOLO GRATUITO | Valore catastale   | 1.222,00   | 1.222,00   | AGENZIA FORESTALE REGIONALE |                              |
| 26431  | TERRENI AGRICOLI   | 1.2.2.02.13.01.001  | Indisponibile  | 101    | 3          | 2.660         | PG        | CITTA' DI CASTELLO |          | No                            | 10/07/1975           | TRASFERIMENTO A TITOLO GRATUITO | Valore catastale   | 222,63   | 222,63   | AGENZIA FORESTALE REGIONALE |                              |
| 26432  | TERRENI AGRICOLI   | 1.2.2.02.13.01.001  | Indisponibile  | 101    | 4          | 10.540        | PG        | CITTA' DI CASTELLO |          | No                            | 10/07/1975           | TRASFERIMENTO A TITOLO GRATUITO | Valore catastale   | 3.537,63   | 3.537,63   | AGENZIA FORESTALE REGIONALE |                              |
| 26433  | TERRENI AGRICOLI   | 1.2.2.02.13.01.001  | Indisponibile  | 101    | 5          | 97.770        | PG        | CITTA' DI CASTELLO |          | No                            | 10/07/1975           | TRASFERIMENTO A TITOLO GRATUITO | Valore catastale   | 8.204,63   | 8.204,63   | AGENZIA FORESTALE REGIONALE |                              |
| 26434  | TERRENI AGRICOLI   | 1.2.2.02.13.01.001  | Indisponibile  | 101    | 6          | 70.040        | PG        | CITTA' DI CASTELLO |          | No                            | 10/07/1975           | TRASFERIMENTO A TITOLO GRATUITO | Valore catastale   | 4.702,75   | 4.702,75   | AGENZIA FORESTALE REGIONALE |                              |
| 26435  | TERRENI AGRICOLI   | 1.2.2.02.13.01.001  | Indisponibile  | 101    | 7          | 3.400         | PG        | CITTA' DI CASTELLO |          | No                            | 10/07/1975           | TRASFERIMENTO A TITOLO GRATUITO | Valore catastale   | 170,63   | 170,63   | AGENZIA FORESTALE REGIONALE |                              |
| 26436  | TERRENI AGRICOLI   | 1.2.2.02.13.01.001  | Indisponibile  | 101    | 8          | 4.460         | PG        | CITTA' DI CASTELLO |          | No                            | 10/07/1975           | TRASFERIMENTO A TITOLO GRATUITO | Valore catastale   | 1.496,63   | 1.496,63   | AGENZIA FORESTALE REGIONALE |                              |
| 26437  | TERRENI AGRICOLI   | 1.2.2.02.13.01.001  | Indisponibile  | 101    | 9          | 67.280        | PG        | CITTA' DI CASTELLO |          | No                            | 10/07/1975           | TRASFERIMENTO A TITOLO GRATUITO | Valore catastale   | 5.646,88   | 5.646,88   | AGENZIA FORESTALE REGIONALE |                              |
| 26438  | TERRENI AGRICOLI   | 1.2.2.02.13.01.001  | Indisponibile  | 101    | 10         | 550           | PG        | CITTA' DI CASTELLO |          | No                            | 10/07/1975           | TRASFERIMENTO A TITOLO GRATUITO | Valore catastale   | 185,25   | 185,25   | AGENZIA FORESTALE REGIONALE |                              |
| 26439  | TERRENI AGRICOLI   | 1.2.2.02.13.01.001  | Indisponibile  | 101    | 11         | 5.360         | PG        | CITTA' DI CASTELLO |          | No                            | 10/07/1975           | TRASFERIMENTO A TITOLO GRATUITO | Valore catastale   | 1.798,88   | 1.798,88   | AGENZIA FORESTALE REGIONALE |                              |
| 26440  | TERRENI AGRICOLI   | 1.2.2.02.13.01.001  | Indisponibile  | 101    | 12         | 95.280        | PG        | CITTA' DI CASTELLO |          | No                            | 10/07/1975           | TRASFERIMENTO A TITOLO GRATUITO | Valore catastale   | 7.996,63   | 7.996,63   | AGENZIA FORESTALE REGIONALE |                              |
| 26441  | TERRENI AGRICOLI   | 1.2.2.02.13.01.001  | Indisponibile  | 101    | 13         | 5.580         | PG        | CITTA' DI CASTELLO |          | No                            | 10/07/1975           | TRASFERIMENTO A TITOLO GRATUITO | Valore catastale   | 1.805,38   | 1.805,38   | AGENZIA FORESTALE REGIONALE |                              |
| 26442  | TERRENI AGRICOLI   | 1.2.2.02.13.01.001  | Indisponibile  | 101    | 14         | 28.060        | PG        | CITTA' DI CASTELLO |          | No                            | 10/07/1975           | TRASFERIMENTO A TITOLO GRATUITO | Valore catastale   | 9.420,13   | 9.420,13   | AGENZIA FORESTALE REGIONALE |                              |
| 26443  | TERRENI AGRICOLI   | 1.2.2.02.13.01.001  | Indisponibile  | 101    | 15         | 1.850         | PG        | CITTA' DI CASTELLO |          | No                            | 10/07/1975           | TRASFERIMENTO A TITOLO GRATUITO | Valore catastale   | 620,75   | 620,75   | AGENZIA FORESTALE REGIONALE |                              |
| 26444  | TERRENI AGRICOLI   | 1.2.2.02.13.01.001  | Indisponibile  | 101    | 16         | 3.300         | PG        | CITTA' DI CASTELLO |          | No                            | 10/07/1975           | TRASFERIMENTO A TITOLO GRATUITO | Valore catastale   | 276,25   | 276,25   | AGENZIA FORESTALE REGIONALE |                              |
| 26445  | TERRENI AGRICOLI   | 1.2.2.02.13.01.001  | Indisponibile  | 101    | 17         | 4.510         | PG        | CITTA' DI CASTELLO |          | No                            | 10/07/1975           | TRASFERIMENTO A TITOLO GRATUITO | Valore catastale   | 378,63   | 378,63   | AGENZIA FORESTALE REGIONALE |                              |
| 26446  | TERRENI AGRICOLI   | 1.2.2.02.13.01.001  | Indisponibile  | 101    | 18         | 13.230        | PG        | CITTA' DI CASTELLO |          | No                            | 10/07/1975           | TRASFERIMENTO A TITOLO GRATUITO | Valore catastale   | 4.441,13   | 4.441,13   | AGENZIA FORESTALE REGIONALE |                              |
| 26447  | TERRENI AGRICOLI   | 1.2.2.02.13.01.001  | Indisponibile  | 101    | 19         | 25.040        | PG        | CITTA' DI CASTELLO |          | No                            | 10/07/1975           | TRASFERIMENTO A TITOLO GRATUITO | Valore catastale   | 6.920,88   | 6.920,88   | AGENZIA FORESTALE REGIONALE |                              |
| 26448  | TERRENI AGRICOLI   | 1.2.2.02.13.01.001  | Indisponibile  | 101    | 20         | 315.440       | PG        | CITTA' DI CASTELLO |          | No                            | 10/07/1975           | TRASFERIMENTO A TITOLO GRATUITO | Valore catastale   | 26.472,88  | 26.472,88  | AGENZIA FORESTALE REGIONALE |                              |
| 26449  | TERRENI AGRICOLI   | 1.2.2.02.13.01.001  | Indisponibile  | 101    | 22         | 1.810         | PG        | CITTA' DI CASTELLO |          | No                            | 10/07/1975           | TRASFERIMENTO A TITOLO GRATUITO | Valore catastale   | 121,88   | 121,88   | AGENZIA FORESTALE REGIONALE |                              |
| 26450  | TERRENI AGRICOLI   | 1.2.2.02.13.01.001  | Indisponibile  | 101    | 23         | 240.310       | PG        | CITTA' DI CASTELLO |          | No                            | 10/07/1975           | TRASFERIMENTO A TITOLO GRATUITO | Valore catastale   | 38.319,13  | 38.319,13  | AGENZIA FORESTALE REGIONALE |                              |
| 26451  | TERRENI AGRICOLI   | 1.2.2.02.13.01.001  | Indisponibile  | 101    | 24         | 9.620         | PG        | CITTA' DI CASTELLO |          | No                            | 10/07/1975           | TRASFERIMENTO A TITOLO GRATUITO | Valore catastale   | 807,63   | 807,63   | AGENZIA FORESTALE REGIONALE |                              |
| 26453  | TERRENI AGRICOLI   | 1.2.2.02.13.01.001  | Indisponibile  | 102    | 3          | 16.250        | PG        | CITTA' DI CASTELLO |          | No                            | 28/05/1980           | TRASFERIMENTO A TITOLO GRATUITO | Valore catastale   | 1.090,38   | 1.090,38   | AGENZIA FORESTALE REGIONALE |                              |
| 26454  | TERRENI AGRICOLI   | 1.2.2.02.13.01.001  | Indisponibile  | 102    | 4          | 177.400       | PG        | CITTA' DI CASTELLO |          | No                            | 28/05/1980           | TRASFERIMENTO A TITOLO GRATUITO | Valore catastale   | 14.888,25  | 14.888,25  | AGENZIA FORESTALE REGIONALE |                              |
| 26455  | TERRENI AGRICOLI   | 1.2.2.02.13.01.001  | Indisponibile  | 102    | 5          | 20.920        | PG        | CITTA' DI CASTELLO |          | No                            | 28/05/1980           | TRASFERIMENTO A TITOLO GRATUITO | Valore catastale   | 1.755,00   | 1.755,00   | AGENZIA FORESTALE REGIONALE |                              |
| 26456  | TERRENI AGRICOLI   | 1.2.2.02.13.01.001  | Indisponibile  | 102    | 8          | 8.440         | PG        | CITTA' DI CASTELLO |          | No                            | 28/05/1980           | TRASFERIMENTO A TITOLO GRATUITO | Valore catastale   | 3.521,38   | 3.521,38   | AGENZIA FORESTALE REGIONALE |                              |
| 26457  | TERRENI AGRICOLI   | 1.2.2.02.13.01.001  | Indisponibile  | 102    | 9          | 8.480         | PG        | CITTA' DI CASTELLO |          | No                            | 28/05/1980           | TRASFERIMENTO A TITOLO GRATUITO | Valore catastale   | 711,75   | 711,75   | AGENZIA FORESTALE REGIONALE |                              |
| 26458  | TERRENI AGRICOLI   | 1.2.2.02.13.01.001  | Indisponibile  | 102    | 10         | 930           | PG        | CITTA' DI CASTELLO |          | No                            | 28/05/1980           | TRASFERIMENTO A TITOLO GRATUITO | Valore catastale   | 429,00   | 429,00   | AGENZIA FORESTALE REGIONALE |                              |
| 26459  | TERRENI AGRICOLI   | 1.2.2.02.13.01.001  | Indisponibile  | 102    | 11         | 7.460         | PG        | CITTA' DI CASTELLO |          | No                            | 28/05/1980           | TRASFERIMENTO A TITOLO GRATUITO | Valore catastale   | 759,88   | 906,75   | AGENZIA FORESTALE REGIONALE | Valore al collaudo anno 2017 |
| 26460  | TERRENI AGRICOLI   | 1.2.2.02.13.01.001  | Indisponibile  | 102    | 12         | 75.450        | PG        | CITTA' DI CASTELLO |          | No                            | 28/05/1980           | TRASFERIMENTO A TITOLO GRATUITO | Valore catastale   | 16.878,88  | 16.878,88  | AGENZIA FORESTALE REGIONALE |                              |
| 26461  | TERRENI AGRICOLI   | 1.2.2.02.13.01.001  | Indisponibile  | 102    | 14         | 3.560         | PG        | CITTA' DI CASTELLO |          | No                            | 28/05/1980           | TRASFERIMENTO A TITOLO GRATUITO | Valore catastale   | 810,88   | 810,88   | AGENZIA FORESTALE REGIONALE |                              |
| 26462  | TERRENI AGRICOLI   | 1.2.2.02.13.01.001  | Indisponibile  | 102    | 15         | 3.080         | PG        | CITTA' DI CASTELLO |          | No                            | 28/05/1980           | TRASFERIMENTO A TITOLO GRATUITO | Valore catastale   | 264,38   | 264,38   | AGENZIA FORESTALE REGIONALE |                              |

**PATRIMONIO IMMOBILIARE REGIONE UMBRIA**  
**Prospetto Terreni al 31/12/2017**

| Numero identificativo (da sistema informativo) | Classificazione secondo il piano dei conti dello Stato Patrimoniale in base al D.lgs. 118/2011 (Descrizione) | Classificazione secondo il piano dei conti dello Stato Patrimoniale in base al D.lgs. 118/2011 (Codice) | Classificazione ai sensi del codice civile (demunitale, disponibile, indisponibile) | Foglio | Particella | Superficie mq | Provincia | Comune             | Località | Bene soggetto ad ammortamento | Data di acquisizione | Modalità di acquisizione        | Criterio di valutazione secondo i principi del D.lgs. 118/2011 | Valore dell'immobile secondo i principi del D.lgs. 118/2011 al 31/12/2017 (euro) | Valore dell'immobile secondo i principi del D.lgs. 118/2011 al 31/12/2016 (euro) | Eme Gestore                 | Note                           |
|--|--|---|---|--------|------------|---------------|-----------|--------------------|----------|-------------------------------|----------------------|---------------------------------|--|--|--|-----------------------------|--------------------------------|
| 26463  | TERRENI AGRICOLI   | 1.2.2.02.13.01.001  | Indisponibile   | 102    | 16         | 3.180         | PG        | CITTA' DI CASTELLO |          | No                            | 28/05/1980           | TRASFERIMENTO A TITOLO GRATUITO | Valore catastale   | 1.067,63   | 1.067,63   | AGENZIA FORESTALE REGIONALE |                                |
| 26464  | TERRENI AGRICOLI   | 1.2.2.02.13.01.001  | Indisponibile   | 102    | 17         | 3.310         | PG        | CITTA' DI CASTELLO |          | No                            | 28/05/1980           | TRASFERIMENTO A TITOLO GRATUITO | Valore catastale   | 167,38   | 167,38   | AGENZIA FORESTALE REGIONALE |                                |
| 26465  | TERRENI AGRICOLI   | 1.2.2.02.13.01.001  | Indisponibile   | 102    | 18         | 8.410         | PG        | CITTA' DI CASTELLO |          | No                            | 28/05/1980           | TRASFERIMENTO A TITOLO GRATUITO | Valore catastale   | 1.764,75   | 1.764,75   | AGENZIA FORESTALE REGIONALE |                                |
| 26466  | TERRENI AGRICOLI   | 1.2.2.02.13.01.001  | Indisponibile   | 102    | 19         | 9.400         | PG        | CITTA' DI CASTELLO |          | No                            | 28/05/1980           | TRASFERIMENTO A TITOLO GRATUITO | Valore catastale   | 630,50   | 630,50   | AGENZIA FORESTALE REGIONALE |                                |
| 26467  | TERRENI AGRICOLI   | 1.2.2.02.13.01.001  | Indisponibile   | 102    | 20         | 4.840         | PG        | CITTA' DI CASTELLO |          | No                            | 28/05/1980           | TRASFERIMENTO A TITOLO GRATUITO | Valore catastale   | 2.234,38   | 2.234,38   | AGENZIA FORESTALE REGIONALE |                                |
| 26468  | TERRENI AGRICOLI   | 1.2.2.02.13.01.001  | Indisponibile   | 102    | 21         | 89.260        | PG        | CITTA' DI CASTELLO |          | No                            | 28/05/1980           | TRASFERIMENTO A TITOLO GRATUITO | Valore catastale   | 7.491,25   | 7.491,25   | AGENZIA FORESTALE REGIONALE |                                |
| 26469  | TERRENI AGRICOLI   | 1.2.2.02.13.01.001  | Indisponibile   | 102    | 22         | 14.700        | PG        | CITTA' DI CASTELLO |          | No                            | 28/05/1980           | TRASFERIMENTO A TITOLO GRATUITO | Valore catastale   | 6.074,25   | 6.074,25   | AGENZIA FORESTALE REGIONALE |                                |
| 26470  | TERRENI AGRICOLI   | 1.2.2.02.13.01.001  | Indisponibile   | 102    | 23         | 10.960        | PG        | CITTA' DI CASTELLO |          | No                            | 28/05/1980           | TRASFERIMENTO A TITOLO GRATUITO | Valore catastale   | 944,13   | 944,13   | AGENZIA FORESTALE REGIONALE |                                |
| 26471  | TERRENI AGRICOLI   | 1.2.2.02.13.01.001  | Indisponibile   | 102    | 24         | 1.520         | PG        | CITTA' DI CASTELLO |          | No                            | 28/05/1980           | TRASFERIMENTO A TITOLO GRATUITO | Valore catastale   | 128,38   | 128,38   | AGENZIA FORESTALE REGIONALE |                                |
| 26472  | TERRENI AGRICOLI   | 1.2.2.02.13.01.001  | Indisponibile   | 102    | 25         | 3.650         | PG        | CITTA' DI CASTELLO |          | No                            | 28/05/1980           | TRASFERIMENTO A TITOLO GRATUITO | Valore catastale   | 303,88   | 303,88   | AGENZIA FORESTALE REGIONALE |                                |
| 26473  | TERRENI AGRICOLI   | 1.2.2.02.13.01.001  | Indisponibile   | 102    | 26         | 21.980        | PG        | CITTA' DI CASTELLO |          | No                            | 28/05/1980           | TRASFERIMENTO A TITOLO GRATUITO | Valore catastale   | 8.801,00   | 8.801,00   | AGENZIA FORESTALE REGIONALE |                                |
| 26474  | TERRENI AGRICOLI   | 1.2.2.02.13.01.001  | Indisponibile   | 102    | 27         | 6.660         | PG        | CITTA' DI CASTELLO |          | No                            | 28/05/1980           | TRASFERIMENTO A TITOLO GRATUITO | Valore catastale   | 2.236,00   | 2.236,00   | AGENZIA FORESTALE REGIONALE |                                |
| 26475  | TERRENI AGRICOLI   | 1.2.2.02.13.01.001  | Indisponibile   | 102    | 28         | 3.640         | PG        | CITTA' DI CASTELLO |          | No                            | 28/05/1980           | TRASFERIMENTO A TITOLO GRATUITO | Valore catastale   | 1.680,25   | 1.680,25   | AGENZIA FORESTALE REGIONALE |                                |
| 26476  | TERRENI AGRICOLI   | 1.2.2.02.13.01.001  | Indisponibile   | 102    | 29         | 720           | PG        | CITTA' DI CASTELLO |          | No                            | 28/05/1980           | TRASFERIMENTO A TITOLO GRATUITO | Valore catastale   | 60,13  | 60,13  | AGENZIA FORESTALE REGIONALE |                                |
| 26477  | TERRENI AGRICOLI   | 1.2.2.02.13.01.001  | Indisponibile   | 102    | 30         | 37.110        | PG        | CITTA' DI CASTELLO |          | No                            | 28/05/1980           | TRASFERIMENTO A TITOLO GRATUITO | Valore catastale   | 3.037,13   | 3.037,13   | AGENZIA FORESTALE REGIONALE | Variazione di valore anno 2017 |
| 26478  | TERRENI AGRICOLI   | 1.2.2.02.13.01.001  | Indisponibile   | 102    | 31         | 9.440         | PG        | CITTA' DI CASTELLO |          | No                            | 28/05/1980           | TRASFERIMENTO A TITOLO GRATUITO | Valore catastale   | 3.168,75   | 3.168,75   | AGENZIA FORESTALE REGIONALE |                                |
| 26479  | TERRENI AGRICOLI   | 1.2.2.02.13.01.001  | Indisponibile   | 102    | 32         | 2.310         | PG        | CITTA' DI CASTELLO |          | No                            | 28/05/1980           | TRASFERIMENTO A TITOLO GRATUITO | Valore catastale   | 775,13   | 775,13   | AGENZIA FORESTALE REGIONALE |                                |
| 26480  | TERRENI AGRICOLI   | 1.2.2.02.13.01.001  | Indisponibile   | 102    | 33         | 290           | PG        | CITTA' DI CASTELLO |          | No                            | 28/05/1980           | TRASFERIMENTO A TITOLO GRATUITO | Valore catastale   | 133,25   | 133,25   | AGENZIA FORESTALE REGIONALE |                                |
| 26481  | TERRENI AGRICOLI   | 1.2.2.02.13.01.001  | Indisponibile   | 102    | 34         | 18.650        | PG        | CITTA' DI CASTELLO |          | No                            | 28/05/1980           | TRASFERIMENTO A TITOLO GRATUITO | Valore catastale   | 1.740,38   | 1.740,38   | AGENZIA FORESTALE REGIONALE |                                |
| 26482  | TERRENI AGRICOLI   | 1.2.2.02.13.01.001  | Indisponibile   | 102    | 35         | 1.270         | PG        | CITTA' DI CASTELLO |          | No                            | 28/05/1980           | TRASFERIMENTO A TITOLO GRATUITO | Valore catastale   | 425,75   | 425,75   | AGENZIA FORESTALE REGIONALE |                                |
| 26483  | TERRENI AGRICOLI   | 1.2.2.02.13.01.001  | Indisponibile   | 102    | 36         | 3.160         | PG        | CITTA' DI CASTELLO |          | No                            | 28/05/1980           | TRASFERIMENTO A TITOLO GRATUITO | Valore catastale   | 1.459,25   | 1.459,25   | AGENZIA FORESTALE REGIONALE |                                |
| 26484  | TERRENI AGRICOLI   | 1.2.2.02.13.01.001  | Indisponibile   | 102    | 37         | 29.970        | PG        | CITTA' DI CASTELLO |          | No                            | 28/05/1980           | TRASFERIMENTO A TITOLO GRATUITO | Valore catastale   | 2.011,75   | 2.011,75   | AGENZIA FORESTALE REGIONALE |                                |
| 26485  | TERRENI AGRICOLI   | 1.2.2.02.13.01.001  | Indisponibile   | 102    | 38         | 8.590         | PG        | CITTA' DI CASTELLO |          | No                            | 10/07/1975           | TRASFERIMENTO A TITOLO GRATUITO | Valore catastale   | 3.965,00   | 3.965,00   | AGENZIA FORESTALE REGIONALE |                                |
| 26486  | TERRENI AGRICOLI   | 1.2.2.02.13.01.001  | Indisponibile   | 102    | 39         | 3.010         | PG        | CITTA' DI CASTELLO |          | No                            | 10/07/1975           | TRASFERIMENTO A TITOLO GRATUITO | Valore catastale   | 277,88   | 277,88   | AGENZIA FORESTALE REGIONALE |                                |
| 26487  | TERRENI AGRICOLI   | 1.2.2.02.13.01.001  | Indisponibile   | 102    | 40         | 6.110         | PG        | CITTA' DI CASTELLO |          | No                            | 28/05/1980           | TRASFERIMENTO A TITOLO GRATUITO | Valore catastale   | 409,50   | 409,50   | AGENZIA FORESTALE REGIONALE |                                |
| 26488  | TERRENI AGRICOLI   | 1.2.2.02.13.01.001  | Indisponibile   | 102    | 41         | 23.940        | PG        | CITTA' DI CASTELLO |          | No                            | 28/05/1980           | TRASFERIMENTO A TITOLO GRATUITO | Valore catastale   | 7.202,00   | 7.202,00   | AGENZIA FORESTALE REGIONALE |                                |
| 26489  | TERRENI AGRICOLI   | 1.2.2.02.13.01.001  | Indisponibile   | 102    | 42         | 2.240         | PG        | CITTA' DI CASTELLO |          | No                            | 28/05/1980           | TRASFERIMENTO A TITOLO GRATUITO | Valore catastale   | 347,75   | 347,75   | AGENZIA FORESTALE REGIONALE |                                |
| 26490  | TERRENI AGRICOLI   | 1.2.2.02.13.01.001  | Indisponibile   | 102    | 43         | 20.310        | PG        | CITTA' DI CASTELLO |          | No                            | 28/05/1980           | TRASFERIMENTO A TITOLO GRATUITO | Valore catastale   | 1.704,63   | 1.704,63   | AGENZIA FORESTALE REGIONALE |                                |
| 26492  | TERRENI AGRICOLI   | 1.2.2.02.13.01.001  | Indisponibile   | 103    | 2          | 1.600         | PG        | CITTA' DI CASTELLO |          | No                            | 28/05/1980           | TRASFERIMENTO A TITOLO GRATUITO | Valore catastale   | 81,25  | 81,25  | AGENZIA FORESTALE REGIONALE |                                |
| 26493  | TERRENI AGRICOLI   | 1.2.2.02.13.01.001  | Indisponibile   | 103    | 4          | 240           | PG        | CITTA' DI CASTELLO |          | No                            | 28/05/1980           | TRASFERIMENTO A TITOLO GRATUITO | Valore catastale   | 11,38  | 11,38  | AGENZIA FORESTALE REGIONALE |                                |
| 26494  | TERRENI AGRICOLI   | 1.2.2.02.13.01.001  | Indisponibile   | 103    | 5          | 2.870         | PG        | CITTA' DI CASTELLO |          | No                            | 28/05/1980           | TRASFERIMENTO A TITOLO GRATUITO | Valore catastale   | 144,63   | 144,63   | AGENZIA FORESTALE REGIONALE |                                |
| 26495  | TERRENI AGRICOLI   | 1.2.2.02.13.01.001  | Indisponibile   | 103    | 6          | 8.450         | PG        | CITTA' DI CASTELLO |          | No                            | 28/05/1980           | TRASFERIMENTO A TITOLO GRATUITO | Valore catastale   | 567,13   | 567,13   | AGENZIA FORESTALE REGIONALE |                                |
| 26496  | TERRENI AGRICOLI   | 1.2.2.02.13.01.001  | Indisponibile   | 103    | 7          | 22.990        | PG        | CITTA' DI CASTELLO |          | No                            | 28/05/1980           | TRASFERIMENTO A TITOLO GRATUITO | Valore catastale   | 10.611,25  | 10.611,25  | AGENZIA FORESTALE REGIONALE |                                |

**PATRIMONIO IMMOBILIARE REGIONE UMBRIA**  
**Prospetto Terreni al 31/12/2017**

| Numero identificativo (da sistema informativo) | Classificazione secondo il piano dei conti dello Stato Patrimoniale in base al D.lgs. 118/2011 (descrizione) | Classificazione secondo il piano dei conti dello Stato Patrimoniale in base al D.lgs. 118/2011 (Codice) | Classificazione ai sensi del codice civile (demaniale, disponibile, indisponibile) | Foglio | Particella | Superficie mq | Provincia | Comune             | Località | Bene soggetto ad ammortamento | Data di acquisizione | Modalità di acquisizione        | Criterio di valutazione secondo i principi del D.lgs. 118/2011 | Valore dell'immobile secondo i principi del D.lgs. 118/2011 al 31/12/2017 (euro) | Valore dell'immobile secondo i principi del D.lgs. 118/2011 al 31/12/2016 (euro) | Ente Gestore                | Note |
|--|--|---|--|--------|------------|---------------|-----------|--------------------|----------|-------------------------------|----------------------|---------------------------------|--|--|--|-----------------------------|------|
| 26497  | TERRENI AGRICOLI   | 1.2.2.02.13.01.001  | Indisponibile  | 103    | 8          | 4.190         | PG        | CITTA' DI CASTELLO |          | No                            | 28/05/1980           | TRASFERIMENTO A TITOLO GRATUITO | Valore catastale   | 1.407,25   | 1.407,25   | AGENZIA FORESTALE REGIONALE |      |
| 26498  | TERRENI AGRICOLI   | 1.2.2.02.13.01.001  | Indisponibile  | 103    | 9          | 66.260        | PG        | CITTA' DI CASTELLO |          | No                            | 28/05/1980           | TRASFERIMENTO A TITOLO GRATUITO | Valore catastale   | 10.455,25  | 10.455,25  | AGENZIA FORESTALE REGIONALE |      |
| 26499  | TERRENI AGRICOLI   | 1.2.2.02.13.01.001  | Indisponibile  | 103    | 10         | 46.860        | PG        | CITTA' DI CASTELLO |          | No                            | 28/05/1980           | TRASFERIMENTO A TITOLO GRATUITO | Valore catastale   | 21.630,38  | 21.630,38  | AGENZIA FORESTALE REGIONALE |      |
| 26500  | TERRENI AGRICOLI   | 1.2.2.02.13.01.001  | Indisponibile  | 103    | 33         | 2.310         | PG        | CITTA' DI CASTELLO |          | No                            | 28/05/1980           | TRASFERIMENTO A TITOLO GRATUITO | Valore catastale   | 775,13   | 775,13   | AGENZIA FORESTALE REGIONALE |      |
| 26501  | TERRENI AGRICOLI   | 1.2.2.02.13.01.001  | Indisponibile  | 103    | 34         | 5.460         | PG        | CITTA' DI CASTELLO |          | No                            | 28/05/1980           | TRASFERIMENTO A TITOLO GRATUITO | Valore catastale   | 2.520,38   | 2.520,38   | AGENZIA FORESTALE REGIONALE |      |
| 26502  | TERRENI AGRICOLI   | 1.2.2.02.13.01.001  | Indisponibile  | 103    | 35         | 2.800         | PG        | CITTA' DI CASTELLO |          | No                            | 28/05/1980           | TRASFERIMENTO A TITOLO GRATUITO | Valore catastale   | 983,13   | 983,13   | AGENZIA FORESTALE REGIONALE |      |
| 26504  | TERRENI AGRICOLI   | 1.2.2.02.13.01.001  | Indisponibile  | 103    | 37         | 9.780         | PG        | CITTA' DI CASTELLO |          | No                            | 28/05/1980           | TRASFERIMENTO A TITOLO GRATUITO | Valore catastale   | 819,00   | 819,00   | AGENZIA FORESTALE REGIONALE |      |
| 26505  | TERRENI AGRICOLI   | 1.2.2.02.13.01.001  | Indisponibile  | 103    | 38         | 12.380        | PG        | CITTA' DI CASTELLO |          | No                            | 28/05/1980           | TRASFERIMENTO A TITOLO GRATUITO | Valore catastale   | 5.715,13   | 5.715,13   | AGENZIA FORESTALE REGIONALE |      |
| 26506  | TERRENI AGRICOLI   | 1.2.2.02.13.01.001  | Indisponibile  | 103    | 39         | 5.510         | PG        | CITTA' DI CASTELLO |          | No                            | 28/05/1980           | TRASFERIMENTO A TITOLO GRATUITO | Valore catastale   | 1.849,25   | 1.849,25   | AGENZIA FORESTALE REGIONALE |      |
| 26509  | TERRENI AGRICOLI   | 1.2.2.02.13.01.001  | Indisponibile  | 103    | 44         | 12.050        | PG        | CITTA' DI CASTELLO |          | No                            | 28/05/1980           | TRASFERIMENTO A TITOLO GRATUITO | Valore catastale   | 3.285,75   | 3.285,75   | AGENZIA FORESTALE REGIONALE |      |
| 26510  | TERRENI AGRICOLI   | 1.2.2.02.13.01.001  | Indisponibile  | 103    | 45         | 4.780         | PG        | CITTA' DI CASTELLO |          | No                            | 28/05/1980           | TRASFERIMENTO A TITOLO GRATUITO | Valore catastale   | 2.208,75   | 2.208,75   | AGENZIA FORESTALE REGIONALE |      |
| 26511  | TERRENI AGRICOLI   | 1.2.2.02.13.01.001  | Indisponibile  | 103    | 46         | 320           | PG        | CITTA' DI CASTELLO |          | No                            | 28/05/1980           | TRASFERIMENTO A TITOLO GRATUITO | Valore catastale   | 21,13  | 21,13  | AGENZIA FORESTALE REGIONALE |      |
| 26512  | TERRENI AGRICOLI   | 1.2.2.02.13.01.001  | Indisponibile  | 103    | 47         | 5.170         | PG        | CITTA' DI CASTELLO |          | No                            | 28/05/1980           | TRASFERIMENTO A TITOLO GRATUITO | Valore catastale   | 433,88   | 433,88   | AGENZIA FORESTALE REGIONALE |      |
| 26513  | TERRENI AGRICOLI   | 1.2.2.02.13.01.001  | Indisponibile  | 103    | 49         | 4.290         | PG        | CITTA' DI CASTELLO |          | No                            | 28/05/1980           | TRASFERIMENTO A TITOLO GRATUITO | Valore catastale   | 417,63   | 417,63   | AGENZIA FORESTALE REGIONALE |      |
| 26514  | TERRENI AGRICOLI   | 1.2.2.02.13.01.001  | Indisponibile  | 103    | 50         | 12.410        | PG        | CITTA' DI CASTELLO |          | No                            | 28/05/1980           | TRASFERIMENTO A TITOLO GRATUITO | Valore catastale   | 4.166,50   | 4.166,50   | AGENZIA FORESTALE REGIONALE |      |
| 26515  | TERRENI AGRICOLI   | 1.2.2.02.13.01.001  | Indisponibile  | 103    | 51         | 3.590         | PG        | CITTA' DI CASTELLO |          | No                            | 28/05/1980           | TRASFERIMENTO A TITOLO GRATUITO | Valore catastale   | 1.056,25   | 1.056,25   | AGENZIA FORESTALE REGIONALE |      |
| 26516  | TERRENI AGRICOLI   | 1.2.2.02.13.01.001  | Indisponibile  | 103    | 52         | 30.726        | PG        | CITTA' DI CASTELLO |          | No                            | 28/05/1980           | TRASFERIMENTO A TITOLO GRATUITO | Valore catastale   | 2.062,13   | 2.062,13   | AGENZIA FORESTALE REGIONALE |      |
| 26517  | TERRENI AGRICOLI   | 1.2.2.02.13.01.001  | Indisponibile  | 103    | 53         | 7.370         | PG        | CITTA' DI CASTELLO |          | No                            | 28/05/1980           | TRASFERIMENTO A TITOLO GRATUITO | Valore catastale   | 2.474,88   | 2.474,88   | AGENZIA FORESTALE REGIONALE |      |
| 26518  | TERRENI AGRICOLI   | 1.2.2.02.13.01.001  | Indisponibile  | 103    | 54         | 4.000         | PG        | CITTA' DI CASTELLO |          | No                            | 28/05/1980           | TRASFERIMENTO A TITOLO GRATUITO | Valore catastale   | 1.846,00   | 1.846,00   | AGENZIA FORESTALE REGIONALE |      |
| 26519  | TERRENI AGRICOLI   | 1.2.2.02.13.01.001  | Indisponibile  | 103    | 55         | 4.560         | PG        | CITTA' DI CASTELLO |          | No                            | 28/05/1980           | TRASFERIMENTO A TITOLO GRATUITO | Valore catastale   | 1.036,75   | 1.036,75   | AGENZIA FORESTALE REGIONALE |      |
| 26520  | TERRENI AGRICOLI   | 1.2.2.02.13.01.001  | Indisponibile  | 103    | 56         | 7.750         | PG        | CITTA' DI CASTELLO |          | No                            | 28/05/1980           | TRASFERIMENTO A TITOLO GRATUITO | Valore catastale   | 2.171,00   | 2.171,00   | AGENZIA FORESTALE REGIONALE |      |
| 26521  | TERRENI AGRICOLI   | 1.2.2.02.13.01.001  | Indisponibile  | 103    | 57         | 46.930        | PG        | CITTA' DI CASTELLO |          | No                            | 28/05/1980           | TRASFERIMENTO A TITOLO GRATUITO | Valore catastale   | 5.120,38   | 5.120,38   | AGENZIA FORESTALE REGIONALE |      |
| 26522  | TERRENI AGRICOLI   | 1.2.2.02.13.01.001  | Indisponibile  | 115    | 17         | 1.140         | PG        | CITTA' DI CASTELLO |          | No                            | 10/07/1975           | TRASFERIMENTO A TITOLO GRATUITO | Valore catastale   | 19,50  | 19,50  | AGENZIA FORESTALE REGIONALE |      |
| 26523  | TERRENI AGRICOLI   | 1.2.2.02.13.01.001  | Indisponibile  | 115    | 18         | 2.230         | PG        | CITTA' DI CASTELLO |          | No                            | 10/07/1975           | TRASFERIMENTO A TITOLO GRATUITO | Valore catastale   | 148,50   | 148,50   | AGENZIA FORESTALE REGIONALE |      |
| 26524  | TERRENI AGRICOLI   | 1.2.2.02.13.01.001  | Indisponibile  | 115    | 19         | 13.090        | PG        | CITTA' DI CASTELLO |          | No                            | 10/07/1975           | TRASFERIMENTO A TITOLO GRATUITO | Valore catastale   | 7.140,25   | 7.140,25   | AGENZIA FORESTALE REGIONALE |      |
| 26525  | TERRENI AGRICOLI   | 1.2.2.02.13.01.001  | Indisponibile  | 116    | 19         | 19.160        | PG        | CITTA' DI CASTELLO |          | No                            | 10/07/1975           | TRASFERIMENTO A TITOLO GRATUITO | Valore catastale   | 1.608,75   | 1.608,75   | AGENZIA FORESTALE REGIONALE |      |
| 26526  | TERRENI AGRICOLI   | 1.2.2.02.13.01.001  | Indisponibile  | 116    | 23         | 20.440        | PG        | CITTA' DI CASTELLO |          | No                            | 10/07/1975           | TRASFERIMENTO A TITOLO GRATUITO | Valore catastale   | 1.373,13   | 1.373,13   | AGENZIA FORESTALE REGIONALE |      |
| 26527  | TERRENI AGRICOLI   | 1.2.2.02.13.01.001  | Indisponibile  | 116    | 532        | 295           | PG        | CITTA' DI CASTELLO |          | No                            | 10/07/1975           | TRASFERIMENTO A TITOLO GRATUITO | Valore catastale   | 136,50   | 136,50   | AGENZIA FORESTALE REGIONALE |      |
| 26528  | TERRENI AGRICOLI   | 1.2.2.02.13.01.001  | Indisponibile  | 117    | 3          | 7.660         | PG        | CITTA' DI CASTELLO |          | No                            | 10/07/1975           | TRASFERIMENTO A TITOLO GRATUITO | Valore catastale   | 3.488,88   | 3.488,88   | AGENZIA FORESTALE REGIONALE |      |
| 26529  | TERRENI AGRICOLI   | 1.2.2.02.13.01.001  | Indisponibile  | 117    | 4          | 14.210        | PG        | CITTA' DI CASTELLO |          | No                            | 10/07/1975           | TRASFERIMENTO A TITOLO GRATUITO | Valore catastale   | 4.771,00   | 4.771,00   | AGENZIA FORESTALE REGIONALE |      |
| 26530  | TERRENI AGRICOLI   | 1.2.2.02.13.01.001  | Indisponibile  | 117    | 5          | 4.700         | PG        | CITTA' DI CASTELLO |          | No                            | 10/07/1975           | TRASFERIMENTO A TITOLO GRATUITO | Valore catastale   | 1.577,88   | 1.577,88   | AGENZIA FORESTALE REGIONALE |      |
| 26531  | TERRENI AGRICOLI   | 1.2.2.02.13.01.001  | Indisponibile  | 117    | 6          | 16.890        | PG        | CITTA' DI CASTELLO |          | No                            | 10/07/1975           | TRASFERIMENTO A TITOLO GRATUITO | Valore catastale   | 5.669,63   | 5.669,63   | AGENZIA FORESTALE REGIONALE |      |
| 26532  | TERRENI AGRICOLI   | 1.2.2.02.13.01.001  | Indisponibile  | 117    | 7          | 1.660         | PG        | CITTA' DI CASTELLO |          | No                            | 10/07/1975           | TRASFERIMENTO A TITOLO GRATUITO | Valore catastale   | 557,38   | 557,38   | AGENZIA FORESTALE REGIONALE |      |

**PATRIMONIO IMMOBILIARE REGIONE UMBRIA**  
**Prospetto Terreni al 31/12/2017**

| Numero identificativo (da sistema) | Classificazione secondo il piano dei conti dello Stato Patrimoniale in base al D.lgs. 118/2011 (descrizione) | Classificazione secondo il piano dei conti dello Stato Patrimoniale in base al D.lgs. 118/2011 (Codice) | Classificazione ai sensi del codice civile (denominato disponibile, indisponibile) | Foglio | Particella | Superficie mq | Provincia | Comune             | Località | Bene soggetto ad ammortamento | Data di acquisizione | Modalità di acquisizione        | Criterio di valutazione secondo i principi del D.lgs. 118/2011 | Valore dell'immobile secondo i principi del D.lgs. 118/2011 al 31/12/2017 (euro) | Valore dell'immobile secondo i principi del D.lgs. 118/2011 al 31/12/2016 (euro) | Eme Gestore                 | Note                           |
|------------------------------------|--|---|--|--------|------------|---------------|-----------|--------------------|----------|-------------------------------|----------------------|---------------------------------|--|--|--|-----------------------------|--------------------------------|
| 26533                              | TERRENI AGRICOLI   | 1.2.2.02.13.01.001  | Indisponibile  | 117    | 8          | 494.215       | PG        | CITTA' DI CASTELLO |          | No                            | 10/07/1975           | TRASFERIMENTO A TITOLO GRATUITO | Valore catastale   | 103.891,25   | 103.891,25   | AGENZIA FORESTALE REGIONALE |                                |
| 26536                              | TERRENI AGRICOLI   | 1.2.2.02.13.01.001  | Indisponibile  | 117    | 13         | 14.410        | PG        | CITTA' DI CASTELLO |          | No                            | 28/05/1980           | TRASFERIMENTO A TITOLO GRATUITO | Valore catastale   | 6.651,13   | 6.651,13   | AGENZIA FORESTALE REGIONALE |                                |
| 26537                              | TERRENI AGRICOLI   | 1.2.2.02.13.01.001  | Indisponibile  | 117    | 14         | 1.980         | PG        | CITTA' DI CASTELLO |          | No                            | 28/05/1980           | TRASFERIMENTO A TITOLO GRATUITO | Valore catastale   | 165,75   | 165,75   | AGENZIA FORESTALE REGIONALE |                                |
| 26538                              | TERRENI AGRICOLI   | 1.2.2.02.13.01.001  | Indisponibile  | 117    | 15         | 35.980        | PG        | CITTA' DI CASTELLO |          | No                            | 28/05/1980           | TRASFERIMENTO A TITOLO GRATUITO | Valore catastale   | 6.685,25   | 6.685,25   | AGENZIA FORESTALE REGIONALE |                                |
| 26539                              | TERRENI AGRICOLI   | 1.2.2.02.13.01.001  | Indisponibile  | 117    | 16         | 1.270         | PG        | CITTA' DI CASTELLO |          | No                            | 28/05/1980           | TRASFERIMENTO A TITOLO GRATUITO | Valore catastale   | 596,63   | 596,63   | AGENZIA FORESTALE REGIONALE |                                |
| 26540                              | TERRENI AGRICOLI   | 1.2.2.02.13.01.001  | Indisponibile  | 117    | 17         | 680           | PG        | CITTA' DI CASTELLO |          | No                            | 28/05/1980           | TRASFERIMENTO A TITOLO GRATUITO | Valore catastale   | 68,25  | 68,25  | AGENZIA FORESTALE REGIONALE |                                |
| 26541                              | TERRENI AGRICOLI   | 1.2.2.02.13.01.001  | Indisponibile  | 117    | 18         | 14.860        | PG        | CITTA' DI CASTELLO |          | No                            | 28/05/1980           | TRASFERIMENTO A TITOLO GRATUITO | Valore catastale   | 4.873,38   | 4.873,38   | AGENZIA FORESTALE REGIONALE |                                |
| 26542                              | TERRENI AGRICOLI   | 1.2.2.02.13.01.001  | Indisponibile  | 117    | 19         | 490           | PG        | CITTA' DI CASTELLO |          | No                            | 28/05/1980           | TRASFERIMENTO A TITOLO GRATUITO | Valore catastale   | 69,88  | 69,88  | AGENZIA FORESTALE REGIONALE |                                |
| 26543                              | TERRENI AGRICOLI   | 1.2.2.02.13.01.001  | Indisponibile  | 117    | 20         | 1.940         | PG        | CITTA' DI CASTELLO |          | No                            | 28/05/1980           | TRASFERIMENTO A TITOLO GRATUITO | Valore catastale   | 651,63   | 651,63   | AGENZIA FORESTALE REGIONALE |                                |
| 26544                              | TERRENI AGRICOLI   | 1.2.2.02.13.01.001  | Indisponibile  | 117    | 21         | 154.065       | PG        | CITTA' DI CASTELLO |          | No                            | 28/05/1980           | TRASFERIMENTO A TITOLO GRATUITO | Valore catastale   | 10.343,13  | 10.343,13  | AGENZIA FORESTALE REGIONALE |                                |
| 26545                              | TERRENI AGRICOLI   | 1.2.2.02.13.01.001  | Indisponibile  | 117    | 25         | 20.920        | PG        | CITTA' DI CASTELLO |          | No                            | 28/05/1980           | TRASFERIMENTO A TITOLO GRATUITO | Valore catastale   | 11.788,25  | 11.788,25  | AGENZIA FORESTALE REGIONALE |                                |
| 26546                              | TERRENI AGRICOLI   | 1.2.2.02.13.01.001  | Indisponibile  | 117    | 26         | 885           | PG        | CITTA' DI CASTELLO |          | No                            | 28/05/1980           | TRASFERIMENTO A TITOLO GRATUITO | Valore catastale   | 81,25  | 81,25  | AGENZIA FORESTALE REGIONALE |                                |
| 26547                              | TERRENI AGRICOLI   | 1.2.2.02.13.01.001  | Indisponibile  | 117    | 27         | 3.360         | PG        | CITTA' DI CASTELLO |          | No                            | 28/05/1980           | TRASFERIMENTO A TITOLO GRATUITO | Valore catastale   | 1.967,88   | 1.967,88   | AGENZIA FORESTALE REGIONALE |                                |
| 26548                              | TERRENI AGRICOLI   | 1.2.2.02.13.01.001  | Indisponibile  | 117    | 28         | 525           | PG        | CITTA' DI CASTELLO |          | No                            | 28/05/1980           | TRASFERIMENTO A TITOLO GRATUITO | Valore catastale   | 48,75  | 48,75  | AGENZIA FORESTALE REGIONALE |                                |
| 26549                              | TERRENI AGRICOLI   | 1.2.2.02.13.01.001  | Indisponibile  | 117    | 30         | 3.050         | PG        | CITTA' DI CASTELLO |          | No                            | 28/05/1980           | TRASFERIMENTO A TITOLO GRATUITO | Valore catastale   | 1.792,38   | 1.792,38   | AGENZIA FORESTALE REGIONALE |                                |
| 26550                              | TERRENI AGRICOLI   | 1.2.2.02.13.01.001  | Indisponibile  | 117    | 32         | 15.850        | PG        | CITTA' DI CASTELLO |          | No                            | 10/07/1975           | TRASFERIMENTO A TITOLO GRATUITO | Valore catastale   | 5.219,50   | 5.219,50   | AGENZIA FORESTALE REGIONALE |                                |
| 26551                              | TERRENI AGRICOLI   | 1.2.2.02.13.01.001  | Indisponibile  | 117    | 33         | 3.220         | PG        | CITTA' DI CASTELLO |          | No                            | 28/05/1980           | TRASFERIMENTO A TITOLO GRATUITO | Valore catastale   | 945,75   | 945,75   | AGENZIA FORESTALE REGIONALE |                                |
| 26552                              | TERRENI AGRICOLI   | 1.2.2.02.13.01.001  | Indisponibile  | 117    | 34         | 1.095         | PG        | CITTA' DI CASTELLO |          | No                            | 28/05/1980           | TRASFERIMENTO A TITOLO GRATUITO | Valore catastale   | 505,38   | 505,38   | AGENZIA FORESTALE REGIONALE |                                |
| 26553                              | TERRENI AGRICOLI   | 1.2.2.02.13.01.001  | Indisponibile  | 117    | 35         | 2.280         | PG        | CITTA' DI CASTELLO |          | No                            | 28/05/1980           | TRASFERIMENTO A TITOLO GRATUITO | Valore catastale   | 1.053,00   | 1.053,00   | AGENZIA FORESTALE REGIONALE |                                |
| 26554                              | TERRENI AGRICOLI   | 1.2.2.02.13.01.001  | Indisponibile  | 117    | 36         | 30.000        | PG        | CITTA' DI CASTELLO |          | No                            | 28/05/1980           | TRASFERIMENTO A TITOLO GRATUITO | Valore catastale   | 12.647,38  | 12.647,38  | AGENZIA FORESTALE REGIONALE | Variazione di valore anno 2017 |
| 26555                              | TERRENI AGRICOLI   | 1.2.2.02.13.01.001  | Indisponibile  | 117    | 38         | 13            | PG        | CITTA' DI CASTELLO |          | No                            | 28/05/1980           | TRASFERIMENTO A TITOLO GRATUITO | Valore catastale   | 0,00   | 0,00   | AGENZIA FORESTALE REGIONALE |                                |
| 26556                              | TERRENI AGRICOLI   | 1.2.2.02.13.01.001  | Indisponibile  | 117    | 39         | 7.200         | PG        | CITTA' DI CASTELLO |          | No                            | 28/05/1980           | TRASFERIMENTO A TITOLO GRATUITO | Valore catastale   | 604,50   | 604,50   | AGENZIA FORESTALE REGIONALE |                                |
| 26557                              | TERRENI AGRICOLI   | 1.2.2.02.13.01.001  | Indisponibile  | 117    | 40         | 2.840         | PG        | CITTA' DI CASTELLO |          | No                            | 28/05/1980           | TRASFERIMENTO A TITOLO GRATUITO | Valore catastale   | 221,00   | 221,00   | AGENZIA FORESTALE REGIONALE |                                |
| 26558                              | TERRENI AGRICOLI   | 1.2.2.02.13.01.001  | Indisponibile  | 117    | 41         | 14.310        | PG        | CITTA' DI CASTELLO |          | No                            | 28/05/1980           | TRASFERIMENTO A TITOLO GRATUITO | Valore catastale   | 601,25   | 601,25   | AGENZIA FORESTALE REGIONALE |                                |
| 26559                              | TERRENI AGRICOLI   | 1.2.2.02.13.01.001  | Indisponibile  | 117    | 42         | 20.880        | PG        | CITTA' DI CASTELLO |          | No                            | 10/07/1975           | TRASFERIMENTO A TITOLO GRATUITO | Valore catastale   | 862,88   | 862,88   | AGENZIA FORESTALE REGIONALE |                                |
| 26560                              | TERRENI AGRICOLI   | 1.2.2.02.13.01.001  | Indisponibile  | 117    | 43         | 88.360        | PG        | CITTA' DI CASTELLO |          | No                            | 10/07/1975           | TRASFERIMENTO A TITOLO GRATUITO | Valore catastale   | 5.932,88   | 5.932,88   | AGENZIA FORESTALE REGIONALE |                                |
| 26561                              | TERRENI AGRICOLI   | 1.2.2.02.13.01.001  | Indisponibile  | 117    | 501        | 665           | PG        | CITTA' DI CASTELLO |          | No                            | 10/07/1975           | TRASFERIMENTO A TITOLO GRATUITO | Valore catastale   | 138,13   | 138,13   | AGENZIA FORESTALE REGIONALE |                                |
| 26562                              | TERRENI AGRICOLI   | 1.2.2.02.13.01.001  | Indisponibile  | 117    | 502        | 2.105         | PG        | CITTA' DI CASTELLO |          | No                            | 10/07/1975           | TRASFERIMENTO A TITOLO GRATUITO | Valore catastale   | 442,00   | 442,00   | AGENZIA FORESTALE REGIONALE |                                |
| 26563                              | TERRENI AGRICOLI   | 1.2.2.02.13.01.001  | Indisponibile  | 117    | 503        | 880           | PG        | CITTA' DI CASTELLO |          | No                            | 10/07/1975           | TRASFERIMENTO A TITOLO GRATUITO | Valore catastale   | 186,88   | 186,88   | AGENZIA FORESTALE REGIONALE |                                |
| 26564                              | TERRENI AGRICOLI   | 1.2.2.02.13.01.001  | Indisponibile  | 117    | 504        | 55            | PG        | CITTA' DI CASTELLO |          | No                            | 10/07/1975           | TRASFERIMENTO A TITOLO GRATUITO | Valore catastale   | 11,38  | 11,38  | AGENZIA FORESTALE REGIONALE |                                |
| 26565                              | TERRENI AGRICOLI   | 1.2.2.02.13.01.001  | Indisponibile  | 117    | 505        | 15            | PG        | CITTA' DI CASTELLO |          | No                            | 28/05/1980           | TRASFERIMENTO A TITOLO GRATUITO | Valore catastale   | 4,88   | 4,88   | AGENZIA FORESTALE REGIONALE |                                |
| 26566                              | TERRENI AGRICOLI   | 1.2.2.02.13.01.001  | Indisponibile  | 117    | 506        | 65            | PG        | CITTA' DI CASTELLO |          | No                            | 28/05/1980           | TRASFERIMENTO A TITOLO GRATUITO | Valore catastale   | 37,38  | 37,38  | AGENZIA FORESTALE REGIONALE |                                |
| 26567                              | TERRENI AGRICOLI   | 1.2.2.02.13.01.001  | Indisponibile  | 117    | 507        | 45            | PG        | CITTA' DI CASTELLO |          | No                            | 28/05/1980           | TRASFERIMENTO A TITOLO GRATUITO | Valore catastale   | 26,00  | 26,00  | AGENZIA FORESTALE REGIONALE |                                |

**PATRIMONIO IMMOBILIARE REGIONE UMBRIA**  
**Prospetto Terreni al 31/12/2017**

| Numero identificativo (da sistema informativo) | Classificazione secondo il piano dei conti dello Stato Patrimoniale in base al D.lgs. 118/2011 (descrizione) | Classificazione secondo il piano dei conti dello Stato Patrimoniale in base al D.lgs. 118/2011 (Codice) | Classificazione ai sensi del codice civile (demaniale, disponibile, indisponibile) | Foglio | Particella | Superficie mq | Provincia | Comune             | Località | Bene soggetto ad ammortamento | Data di acquisizione | Modalità di acquisizione        | Criterio di valutazione secondo i principi del D.lgs. 118/2011 | Valore dell'immobile secondo i principi del D.lgs. 118/2011 al 31/12/2017 (euro) | Valore dell'immobile secondo i principi del D.lgs. 118/2011 al 31/12/2016 (euro) | Eme Gestore                 | Note |
|--|--|---|--|--------|------------|---------------|-----------|--------------------|----------|-------------------------------|----------------------|---------------------------------|--|--|--|-----------------------------|------|
| 26568  | TERRENI AGRICOLI   | 1.2.2.02.13.01.001  | Indisponibile  | 117    | 508        | 295           | PG        | CITTA' DI CASTELLO |          | No                            | 28/05/1980           | TRASFERIMENTO A TITOLO GRATUITO | Valore catastale   | 173,88   | 173,88   | AGENZIA FORESTALE REGIONALE |      |
| 26569  | TERRENI AGRICOLI   | 1.2.2.02.13.01.001  | Indisponibile  | 117    | 509        | 290           | PG        | CITTA' DI CASTELLO |          | No                            | 28/05/1980           | TRASFERIMENTO A TITOLO GRATUITO | Valore catastale   | 170,63   | 170,63   | AGENZIA FORESTALE REGIONALE |      |
| 26570  | TERRENI AGRICOLI   | 1.2.2.02.13.01.001  | Indisponibile  | 117    | 510        | 620           | PG        | CITTA' DI CASTELLO |          | No                            | 10/07/1975           | TRASFERIMENTO A TITOLO GRATUITO | Valore catastale   | 286,00   | 286,00   | AGENZIA FORESTALE REGIONALE |      |
| 26571  | TERRENI AGRICOLI   | 1.2.2.02.13.01.001  | Indisponibile  | 117    | 511        | 215           | PG        | CITTA' DI CASTELLO |          | No                            | 28/05/1980           | TRASFERIMENTO A TITOLO GRATUITO | Valore catastale   | 126,75   | 126,75   | AGENZIA FORESTALE REGIONALE |      |
| 26572  | TERRENI AGRICOLI   | 1.2.2.02.13.01.001  | Indisponibile  | 117    | 512        | 1.135         | PG        | CITTA' DI CASTELLO |          | No                            | 28/05/1980           | TRASFERIMENTO A TITOLO GRATUITO | Valore catastale   | 666,25   | 666,25   | AGENZIA FORESTALE REGIONALE |      |
| 26573  | TERRENI AGRICOLI   | 1.2.2.02.13.01.001  | Indisponibile  | 117    | 513        | 280           | PG        | CITTA' DI CASTELLO |          | No                            | 28/05/1980           | TRASFERIMENTO A TITOLO GRATUITO | Valore catastale   | 164,13   | 164,13   | AGENZIA FORESTALE REGIONALE |      |
| 26574  | TERRENI AGRICOLI   | 1.2.2.02.13.01.001  | Indisponibile  | 117    | 514        | 670           | PG        | CITTA' DI CASTELLO |          | No                            | 28/05/1980           | TRASFERIMENTO A TITOLO GRATUITO | Valore catastale   | 61,75  | 61,75  | AGENZIA FORESTALE REGIONALE |      |
| 26575  | TERRENI AGRICOLI   | 1.2.2.02.13.01.001  | Indisponibile  | 117    | 515        | 255           | PG        | CITTA' DI CASTELLO |          | No                            | 28/05/1980           | TRASFERIMENTO A TITOLO GRATUITO | Valore catastale   | 22,75  | 22,75  | AGENZIA FORESTALE REGIONALE |      |
| 26576  | TERRENI AGRICOLI   | 1.2.2.02.13.01.001  | Indisponibile  | 117    | 516        | 255           | PG        | CITTA' DI CASTELLO |          | No                            | 28/05/1980           | TRASFERIMENTO A TITOLO GRATUITO | Valore catastale   | 17,88  | 17,88  | AGENZIA FORESTALE REGIONALE |      |
| 26577  | TERRENI AGRICOLI   | 1.2.2.02.13.01.001  | Indisponibile  | 117    | 517        | 15            | PG        | CITTA' DI CASTELLO |          | No                            | 28/05/1980           | TRASFERIMENTO A TITOLO GRATUITO | Valore catastale   | 8,13   | 8,13   | AGENZIA FORESTALE REGIONALE |      |
| 26578  | TERRENI AGRICOLI   | 1.2.2.02.13.01.001  | Indisponibile  | 117    | 518        | 470           | PG        | CITTA' DI CASTELLO |          | No                            | 28/05/1980           | TRASFERIMENTO A TITOLO GRATUITO | Valore catastale   | 19,50  | 19,50  | AGENZIA FORESTALE REGIONALE |      |
| 26579  | TERRENI AGRICOLI   | 1.2.2.02.13.01.001  | Indisponibile  | 117    | 519        | 65            | PG        | CITTA' DI CASTELLO |          | No                            | 28/05/1980           | TRASFERIMENTO A TITOLO GRATUITO | Valore catastale   | 3,25   | 3,25   | AGENZIA FORESTALE REGIONALE |      |
| 26580  | TERRENI AGRICOLI   | 1.2.2.02.13.01.001  | Indisponibile  | 117    | 520        | 335           | PG        | CITTA' DI CASTELLO |          | No                            | 28/05/1980           | TRASFERIMENTO A TITOLO GRATUITO | Valore catastale   | 14,63  | 14,63  | AGENZIA FORESTALE REGIONALE |      |
| 26581  | TERRENI AGRICOLI   | 1.2.2.02.13.01.001  | Indisponibile  | 117    | 521        | 90            | PG        | CITTA' DI CASTELLO |          | No                            | 28/05/1980           | TRASFERIMENTO A TITOLO GRATUITO | Valore catastale   | 3,25   | 3,25   | AGENZIA FORESTALE REGIONALE |      |
| 26582  | TERRENI AGRICOLI   | 1.2.2.02.13.01.001  | Indisponibile  | 117    | 522        | 285           | PG        | CITTA' DI CASTELLO |          | No                            | 28/05/1980           | TRASFERIMENTO A TITOLO GRATUITO | Valore catastale   | 131,63   | 131,63   | AGENZIA FORESTALE REGIONALE |      |
| 26583  | TERRENI AGRICOLI   | 1.2.2.02.13.01.001  | Indisponibile  | 117    | 523        | 580           | PG        | CITTA' DI CASTELLO |          | No                            | 28/05/1980           | TRASFERIMENTO A TITOLO GRATUITO | Valore catastale   | 268,13   | 268,13   | AGENZIA FORESTALE REGIONALE |      |
| 26584  | TERRENI AGRICOLI   | 1.2.2.02.13.01.001  | Indisponibile  | 117    | 524        | 520           | PG        | CITTA' DI CASTELLO |          | No                            | 28/05/1980           | TRASFERIMENTO A TITOLO GRATUITO | Valore catastale   | 43,88  | 43,88  | AGENZIA FORESTALE REGIONALE |      |
| 26585  | TERRENI AGRICOLI   | 1.2.2.02.13.01.001  | Indisponibile  | 117    | 525        | 185           | PG        | CITTA' DI CASTELLO |          | No                            | 28/05/1980           | TRASFERIMENTO A TITOLO GRATUITO | Valore catastale   | 16,25  | 16,25  | AGENZIA FORESTALE REGIONALE |      |
| 26586  | TERRENI AGRICOLI   | 1.2.2.02.13.01.001  | Indisponibile  | 117    | 527        | 1.135         | PG        | CITTA' DI CASTELLO |          | No                            | 28/05/1980           | TRASFERIMENTO A TITOLO GRATUITO | Valore catastale   | 76,38  | 76,38  | AGENZIA FORESTALE REGIONALE |      |
| 26587  | TERRENI AGRICOLI   | 1.2.2.02.13.01.001  | Indisponibile  | 117    | 530        | 14.352        | PG        | CITTA' DI CASTELLO |          | No                            | 28/05/1980           | TRASFERIMENTO A TITOLO GRATUITO | Valore catastale   | 8.432,13   | 8.432,13   | AGENZIA FORESTALE REGIONALE |      |
| 26588  | TERRENI AGRICOLI   | 1.2.2.02.13.01.001  | Indisponibile  | 118    | 1          | 1.830         | PG        | CITTA' DI CASTELLO |          | No                            | 28/05/1980           | TRASFERIMENTO A TITOLO GRATUITO | Valore catastale   | 154,38   | 154,38   | AGENZIA FORESTALE REGIONALE |      |
| 26589  | TERRENI AGRICOLI   | 1.2.2.02.13.01.001  | Indisponibile  | 118    | 2          | 10.980        | PG        | CITTA' DI CASTELLO |          | No                            | 28/05/1980           | TRASFERIMENTO A TITOLO GRATUITO | Valore catastale   | 3.679,00   | 3.679,00   | AGENZIA FORESTALE REGIONALE |      |
| 26590  | TERRENI AGRICOLI   | 1.2.2.02.13.01.001  | Indisponibile  | 118    | 3          | 430           | PG        | CITTA' DI CASTELLO |          | No                            | 28/05/1980           | TRASFERIMENTO A TITOLO GRATUITO | Valore catastale   | 66,25  | 66,25  | AGENZIA FORESTALE REGIONALE |      |
| 26591  | TERRENI AGRICOLI   | 1.2.2.02.13.01.001  | Indisponibile  | 118    | 4          | 45.990        | PG        | CITTA' DI CASTELLO |          | No                            | 10/07/1975           | TRASFERIMENTO A TITOLO GRATUITO | Valore catastale   | 15.439,13  | 15.439,13  | AGENZIA FORESTALE REGIONALE |      |
| 26593  | TERRENI AGRICOLI   | 1.2.2.02.13.01.001  | Indisponibile  | 118    | 6          | 32.270        | PG        | CITTA' DI CASTELLO |          | No                            | 28/05/1980           | TRASFERIMENTO A TITOLO GRATUITO | Valore catastale   | 2.708,88   | 2.708,88   | AGENZIA FORESTALE REGIONALE |      |
| 26594  | TERRENI AGRICOLI   | 1.2.2.02.13.01.001  | Indisponibile  | 118    | 7          | 1.610         | PG        | CITTA' DI CASTELLO |          | No                            | 28/05/1980           | TRASFERIMENTO A TITOLO GRATUITO | Valore catastale   | 742,63   | 742,63   | AGENZIA FORESTALE REGIONALE |      |
| 26595  | TERRENI AGRICOLI   | 1.2.2.02.13.01.001  | Indisponibile  | 118    | 9          | 470           | PG        | CITTA' DI CASTELLO |          | No                            | 28/05/1980           | TRASFERIMENTO A TITOLO GRATUITO | Valore catastale   | 30,88  | 30,88  | AGENZIA FORESTALE REGIONALE |      |
| 26596  | TERRENI AGRICOLI   | 1.2.2.02.13.01.001  | Indisponibile  | 118    | 10         | 11.900        | PG        | CITTA' DI CASTELLO |          | No                            | 28/05/1980           | TRASFERIMENTO A TITOLO GRATUITO | Valore catastale   | 3.893,50   | 3.893,50   | AGENZIA FORESTALE REGIONALE |      |
| 26597  | TERRENI AGRICOLI   | 1.2.2.02.13.01.001  | Indisponibile  | 118    | 11         | 1.480         | PG        | CITTA' DI CASTELLO |          | No                            | 28/05/1980           | TRASFERIMENTO A TITOLO GRATUITO | Valore catastale   | 407,25   | 407,25   | AGENZIA FORESTALE REGIONALE |      |
| 26598  | TERRENI AGRICOLI   | 1.2.2.02.13.01.001  | Indisponibile  | 118    | 12         | 270           | PG        | CITTA' DI CASTELLO |          | No                            | 28/05/1980           | TRASFERIMENTO A TITOLO GRATUITO | Valore catastale   | 13,00  | 13,00  | AGENZIA FORESTALE REGIONALE |      |
| 26599  | TERRENI AGRICOLI   | 1.2.2.02.13.01.001  | Indisponibile  | 118    | 13         | 720           | PG        | CITTA' DI CASTELLO |          | No                            | 28/05/1980           | TRASFERIMENTO A TITOLO GRATUITO | Valore catastale   | 30,88  | 30,88  | AGENZIA FORESTALE REGIONALE |      |
| 26600  | TERRENI AGRICOLI   | 1.2.2.02.13.01.001  | Indisponibile  | 118    | 14         | 7.850         | PG        | CITTA' DI CASTELLO |          | No                            | 28/05/1980           | TRASFERIMENTO A TITOLO GRATUITO | Valore catastale   | 526,50   | 526,50   | AGENZIA FORESTALE REGIONALE |      |
| 26601  | TERRENI AGRICOLI   | 1.2.2.02.13.01.001  | Indisponibile  | 118    | 15         | 15.990        | PG        | CITTA' DI CASTELLO |          | No                            | 28/05/1980           | TRASFERIMENTO A TITOLO GRATUITO | Valore catastale   | 5.367,38   | 5.367,38   | AGENZIA FORESTALE REGIONALE |      |

**PATRIMONIO IMMOBILIARE REGIONE UMBRIA**  
**Prospetto Terreni al 31/12/2017**

| Numero identificativo (da sistema informativo) | Classificazione secondo il piano dei conti dello Stato Patrimoniale in base al D.lgs. 118/2011 (descrizione) | Classificazione secondo il piano dei conti dello Stato Patrimoniale in base al D.lgs. 118/2011 (Codice) | Classificazione ai sensi del codice civile (demaniale, disponibile, indisponibile) | Foglio | Particella | Superficie mq | Provincia | Comune             | Località | Bene soggetto ad ammortamento | Data di acquisizione | Modalità di acquisizione        | Criterio di valutazione secondo i principi del D.lgs. 118/2011 | Valore dell'immobile secondo i principi del D.lgs. 118/2011 al 31/12/2017 (euro) | Valore dell'immobile secondo i principi del D.lgs. 118/2011 al 31/12/2016 (euro) | Eme Gestore                 | Note |
|--|--|---|--|--------|------------|---------------|-----------|--------------------|----------|-------------------------------|----------------------|---------------------------------|--|--|--|-----------------------------|------|
| 26602  | TERRENI AGRICOLI   | 1.2.2.02.13.01.001  | Indisponibile  | 118    | 16         | 57,260        | PG        | CITTA' DI CASTELLO |          | No                            | 28/05/1980           | TRASFERIMENTO A TITOLO GRATUITO | Valore catastale   | 17,416,75  | 17,416,75  | AGENZIA FORESTALE REGIONALE |      |
| 26603  | TERRENI AGRICOLI   | 1.2.2.02.13.01.001  | Indisponibile  | 118    | 17         | 3,890         | PG        | CITTA' DI CASTELLO |          | No                            | 28/05/1980           | TRASFERIMENTO A TITOLO GRATUITO | Valore catastale   | 261,63   | 261,63   | AGENZIA FORESTALE REGIONALE |      |
| 26604  | TERRENI AGRICOLI   | 1.2.2.02.13.01.001  | Indisponibile  | 118    | 18         | 10,640        | PG        | CITTA' DI CASTELLO |          | No                            | 28/05/1980           | TRASFERIMENTO A TITOLO GRATUITO | Valore catastale   | 715,00   | 715,00   | AGENZIA FORESTALE REGIONALE |      |
| 26606  | TERRENI AGRICOLI   | 1.2.2.02.13.01.001  | Indisponibile  | 118    | 22         | 880           | PG        | CITTA' DI CASTELLO |          | No                            | 10/07/1975           | TRASFERIMENTO A TITOLO GRATUITO | Valore catastale   | 139,75   | 139,75   | AGENZIA FORESTALE REGIONALE |      |
| 26623  | TERRENI AGRICOLI   | 1.2.2.02.13.01.001  | Indisponibile  | 118    | 50         | 3,940         | PG        | CITTA' DI CASTELLO |          | No                            | 10/07/1975           | TRASFERIMENTO A TITOLO GRATUITO | Valore catastale   | 198,25   | 198,25   | AGENZIA FORESTALE REGIONALE |      |
| 26625  | TERRENI AGRICOLI   | 1.2.2.02.13.01.001  | Indisponibile  | 118    | 53         | 10,910        | PG        | CITTA' DI CASTELLO |          | No                            | 10/07/1975           | TRASFERIMENTO A TITOLO GRATUITO | Valore catastale   | 5,035,88   | 5,035,88   | AGENZIA FORESTALE REGIONALE |      |
| 26626  | TERRENI AGRICOLI   | 1.2.2.02.13.01.001  | Indisponibile  | 118    | 54         | 2,140         | PG        | CITTA' DI CASTELLO |          | No                            | 10/07/1975           | TRASFERIMENTO A TITOLO GRATUITO | Valore catastale   | 107,25   | 107,25   | AGENZIA FORESTALE REGIONALE |      |
| 26627  | TERRENI AGRICOLI   | 1.2.2.02.13.01.001  | Indisponibile  | 118    | 55         | 8,405         | PG        | CITTA' DI CASTELLO |          | No                            | 10/07/1975           | TRASFERIMENTO A TITOLO GRATUITO | Valore catastale   | 2,821,00   | 2,821,00   | AGENZIA FORESTALE REGIONALE |      |
| 26630  | TERRENI AGRICOLI   | 1.2.2.02.13.01.001  | Indisponibile  | 118    | 60         | 120           | PG        | CITTA' DI CASTELLO |          | No                            | 10/07/1975           | TRASFERIMENTO A TITOLO GRATUITO | Valore catastale   | 6,50   | 6,50   | AGENZIA FORESTALE REGIONALE |      |
| 26631  | TERRENI AGRICOLI   | 1.2.2.02.13.01.001  | Indisponibile  | 118    | 61         | 760           | PG        | CITTA' DI CASTELLO |          | No                            | 10/07/1975           | TRASFERIMENTO A TITOLO GRATUITO | Valore catastale   | 159,25   | 159,25   | AGENZIA FORESTALE REGIONALE |      |
| 26632  | TERRENI AGRICOLI   | 1.2.2.02.13.01.001  | Indisponibile  | 118    | 63         | 8,240         | PG        | CITTA' DI CASTELLO |          | No                            | 10/07/1975           | TRASFERIMENTO A TITOLO GRATUITO | Valore catastale   | 3,804,13   | 3,804,13   | AGENZIA FORESTALE REGIONALE |      |
| 26633  | TERRENI AGRICOLI   | 1.2.2.02.13.01.001  | Indisponibile  | 118    | 64         | 2,813         | PG        | CITTA' DI CASTELLO |          | No                            | 10/07/1975           | TRASFERIMENTO A TITOLO GRATUITO | Valore catastale   | 235,63   | 235,63   | AGENZIA FORESTALE REGIONALE |      |
| 26634  | TERRENI AGRICOLI   | 1.2.2.02.13.01.001  | Indisponibile  | 118    | 65         | 123,665       | PG        | CITTA' DI CASTELLO |          | No                            | 10/07/1975           | TRASFERIMENTO A TITOLO GRATUITO | Valore catastale   | 10,378,88  | 10,378,88  | AGENZIA FORESTALE REGIONALE |      |
| 26635  | TERRENI AGRICOLI   | 1.2.2.02.13.01.001  | Indisponibile  | 118    | 66         | 6,010         | PG        | CITTA' DI CASTELLO |          | No                            | 10/07/1975           | TRASFERIMENTO A TITOLO GRATUITO | Valore catastale   | 2,018,25   | 2,018,25   | AGENZIA FORESTALE REGIONALE |      |
| 26636  | TERRENI AGRICOLI   | 1.2.2.02.13.01.001  | Indisponibile  | 118    | 67         | 74,910        | PG        | CITTA' DI CASTELLO |          | No                            | 10/07/1975           | TRASFERIMENTO A TITOLO GRATUITO | Valore catastale   | 5,022,88   | 5,022,88   | AGENZIA FORESTALE REGIONALE |      |
| 26637  | TERRENI AGRICOLI   | 1.2.2.02.13.01.001  | Indisponibile  | 118    | 68         | 2,540         | PG        | CITTA' DI CASTELLO |          | No                            | 10/07/1975           | TRASFERIMENTO A TITOLO GRATUITO | Valore catastale   | 170,63   | 170,63   | AGENZIA FORESTALE REGIONALE |      |
| 26638  | TERRENI AGRICOLI   | 1.2.2.02.13.01.001  | Indisponibile  | 118    | 69         | 2,940         | PG        | CITTA' DI CASTELLO |          | No                            | 10/07/1975           | TRASFERIMENTO A TITOLO GRATUITO | Valore catastale   | 196,63   | 196,63   | AGENZIA FORESTALE REGIONALE |      |
| 26639  | TERRENI AGRICOLI   | 1.2.2.02.13.01.001  | Indisponibile  | 118    | 70         | 2,140         | PG        | CITTA' DI CASTELLO |          | No                            | 10/07/1975           | TRASFERIMENTO A TITOLO GRATUITO | Valore catastale   | 143,00   | 143,00   | AGENZIA FORESTALE REGIONALE |      |
| 26640  | TERRENI AGRICOLI   | 1.2.2.02.13.01.001  | Indisponibile  | 118    | 71         | 1,220         | PG        | CITTA' DI CASTELLO |          | No                            | 10/07/1975           | TRASFERIMENTO A TITOLO GRATUITO | Valore catastale   | 81,25  | 81,25  | AGENZIA FORESTALE REGIONALE |      |
| 26641  | TERRENI AGRICOLI   | 1.2.2.02.13.01.001  | Indisponibile  | 118    | 73         | 1,070         | PG        | CITTA' DI CASTELLO |          | No                            | 10/07/1975           | TRASFERIMENTO A TITOLO GRATUITO | Valore catastale   | 73,13  | 73,13  | AGENZIA FORESTALE REGIONALE |      |
| 26642  | TERRENI AGRICOLI   | 1.2.2.02.13.01.001  | Indisponibile  | 118    | 74         | 7,710         | PG        | CITTA' DI CASTELLO |          | No                            | 10/07/1975           | TRASFERIMENTO A TITOLO GRATUITO | Valore catastale   | 601,25   | 601,25   | AGENZIA FORESTALE REGIONALE |      |
| 26643  | TERRENI AGRICOLI   | 1.2.2.02.13.01.001  | Indisponibile  | 118    | 75         | 80,190        | PG        | CITTA' DI CASTELLO |          | No                            | 10/07/1975           | TRASFERIMENTO A TITOLO GRATUITO | Valore catastale   | 5,383,63   | 5,383,63   | AGENZIA FORESTALE REGIONALE |      |
| 26644  | TERRENI AGRICOLI   | 1.2.2.02.13.01.001  | Indisponibile  | 118    | 77         | 810           | PG        | CITTA' DI CASTELLO |          | No                            | 10/07/1975           | TRASFERIMENTO A TITOLO GRATUITO | Valore catastale   | 68,25  | 68,25  | AGENZIA FORESTALE REGIONALE |      |
| 26645  | TERRENI AGRICOLI   | 1.2.2.02.13.01.001  | Indisponibile  | 118    | 80         | 340           | PG        | CITTA' DI CASTELLO |          | No                            | 10/07/1975           | TRASFERIMENTO A TITOLO GRATUITO | Valore catastale   | 0,00   | 0,00   | AGENZIA FORESTALE REGIONALE |      |
| 26646  | TERRENI AGRICOLI   | 1.2.2.02.13.01.001  | Indisponibile  | 118    | 81         | 670           | PG        | CITTA' DI CASTELLO |          | No                            | 10/07/1975           | TRASFERIMENTO A TITOLO GRATUITO | Valore catastale   | 46,50  | 46,50  | AGENZIA FORESTALE REGIONALE |      |
| 26647  | TERRENI AGRICOLI   | 1.2.2.02.13.01.001  | Indisponibile  | 118    | 82         | 4,610         | PG        | CITTA' DI CASTELLO |          | No                            | 10/07/1975           | TRASFERIMENTO A TITOLO GRATUITO | Valore catastale   | 2,127,13   | 2,127,13   | AGENZIA FORESTALE REGIONALE |      |
| 26648  | TERRENI AGRICOLI   | 1.2.2.02.13.01.001  | Indisponibile  | 118    | 83         | 900           | PG        | CITTA' DI CASTELLO |          | No                            | 10/07/1975           | TRASFERIMENTO A TITOLO GRATUITO | Valore catastale   | 416,00   | 416,00   | AGENZIA FORESTALE REGIONALE |      |
| 26649  | TERRENI AGRICOLI   | 1.2.2.02.13.01.001  | Indisponibile  | 118    | 84         | 900           | PG        | CITTA' DI CASTELLO |          | No                            | 10/07/1975           | TRASFERIMENTO A TITOLO GRATUITO | Valore catastale   | 74,75  | 74,75  | AGENZIA FORESTALE REGIONALE |      |
| 26650  | TERRENI AGRICOLI   | 1.2.2.02.13.01.001  | Indisponibile  | 118    | 85         | 13,290        | PG        | CITTA' DI CASTELLO |          | No                            | 10/07/1975           | TRASFERIMENTO A TITOLO GRATUITO | Valore catastale   | 1,114,75   | 1,114,75   | AGENZIA FORESTALE REGIONALE |      |
| 26651  | TERRENI AGRICOLI   | 1.2.2.02.13.01.001  | Indisponibile  | 118    | 86         | 5,975         | PG        | CITTA' DI CASTELLO |          | No                            | 10/07/1975           | TRASFERIMENTO A TITOLO GRATUITO | Valore catastale   | 2,712,13   | 2,712,13   | AGENZIA FORESTALE REGIONALE |      |
| 26652  | TERRENI AGRICOLI   | 1.2.2.02.13.01.001  | Indisponibile  | 118    | 87         | 1,065         | PG        | CITTA' DI CASTELLO |          | No                            | 10/07/1975           | TRASFERIMENTO A TITOLO GRATUITO | Valore catastale   | 55,25  | 55,25  | AGENZIA FORESTALE REGIONALE |      |
| 26653  | TERRENI AGRICOLI   | 1.2.2.02.13.01.001  | Indisponibile  | 118    | 90         | 1,810         | PG        | CITTA' DI CASTELLO |          | No                            | 10/07/1975           | TRASFERIMENTO A TITOLO GRATUITO | Valore catastale   | 835,25   | 835,25   | AGENZIA FORESTALE REGIONALE |      |
| 26654  | TERRENI AGRICOLI   | 1.2.2.02.13.01.001  | Indisponibile  | 118    | 91         | 2,210         | PG        | CITTA' DI CASTELLO |          | No                            | 10/07/1975           | TRASFERIMENTO A TITOLO GRATUITO | Valore catastale   | 185,25   | 185,25   | AGENZIA FORESTALE REGIONALE |      |

**PATRIMONIO IMMOBILIARE REGIONE UMBRIA**  
**Prospetto Terreni al 31/12/2017**

| Numero identificativo (da sistema) | Classificazione secondo il piano dei conti dello Stato Patrimoniale in base al D.lgs. 118/2011 (descrizione) | Classificazione secondo il piano dei conti dello Stato Patrimoniale in base al D.lgs. 118/2011 (Codice) | Classificazione ai sensi del codice civile (demaniale, disponibile, indisponibile) | Foglio | Particella | Superficie mq | Provincia | Comune             | Località | Bene soggetto ad ammortamento | Data di acquisizione | Modalità di acquisizione        | Criterio di valutazione secondo i principi del D.lgs. 118/2011 | Valore dell'immobile secondo i principi del D.lgs. 118/2011 al 31/12/2017 (euro) | Valore dell'immobile secondo i principi del D.lgs. 118/2011 al 31/12/2016 (euro) | Eme Gestore                 | Note |
|------------------------------------|--|---|--|--------|------------|---------------|-----------|--------------------|----------|-------------------------------|----------------------|---------------------------------|--|--|--|-----------------------------|------|
| 26655                              | TERRENI AGRICOLI   | 1.2.2.02.13.01.001  | Indisponibile  | 118    | 92         | 300           | PG        | CITTA' DI CASTELLO |          | No                            | 10/07/1975           | TRASFERIMENTO A TITOLO GRATUITO | Valore catastale   | 63,38  | 63,38  | AGENZIA FORESTALE REGIONALE |      |
| 26656                              | TERRENI AGRICOLI   | 1.2.2.02.13.01.001  | Indisponibile  | 118    | 93         | 1.080         | PG        | CITTA' DI CASTELLO |          | No                            | 10/07/1975           | TRASFERIMENTO A TITOLO GRATUITO | Valore catastale   | 498,88   | 498,88   | AGENZIA FORESTALE REGIONALE |      |
| 26657                              | TERRENI AGRICOLI   | 1.2.2.02.13.01.001  | Indisponibile  | 118    | 94         | 10.660        | PG        | CITTA' DI CASTELLO |          | No                            | 10/07/1975           | TRASFERIMENTO A TITOLO GRATUITO | Valore catastale   | 3.578,25   | 3.578,25   | AGENZIA FORESTALE REGIONALE |      |
| 26658                              | TERRENI AGRICOLI   | 1.2.2.02.13.01.001  | Indisponibile  | 118    | 95         | 19.910        | PG        | CITTA' DI CASTELLO |          | No                            | 10/07/1975           | TRASFERIMENTO A TITOLO GRATUITO | Valore catastale   | 6.683,63   | 6.683,63   | AGENZIA FORESTALE REGIONALE |      |
| 26660                              | TERRENI AGRICOLI   | 1.2.2.02.13.01.001  | Indisponibile  | 118    | 831        | 1.910         | PG        | CITTA' DI CASTELLO |          | No                            | 10/07/1975           | TRASFERIMENTO A TITOLO GRATUITO | Valore catastale   | 160,88   | 160,88   | AGENZIA FORESTALE REGIONALE |      |
| 26661                              | TERRENI AGRICOLI   | 1.2.2.02.13.01.001  | Indisponibile  | 118    | 832        | 2.805         | PG        | CITTA' DI CASTELLO |          | No                            | 10/07/1975           | TRASFERIMENTO A TITOLO GRATUITO | Valore catastale   | 235,63   | 235,63   | AGENZIA FORESTALE REGIONALE |      |
| 26662                              | TERRENI AGRICOLI   | 1.2.2.02.13.01.001  | Indisponibile  | 118    | 833        | 185           | PG        | CITTA' DI CASTELLO |          | No                            | 10/07/1975           | TRASFERIMENTO A TITOLO GRATUITO | Valore catastale   | 86,13  | 86,13  | AGENZIA FORESTALE REGIONALE |      |
| 26663                              | TERRENI AGRICOLI   | 1.2.2.02.13.01.001  | Indisponibile  | 118    | 834        | 405           | PG        | CITTA' DI CASTELLO |          | No                            | 10/07/1975           | TRASFERIMENTO A TITOLO GRATUITO | Valore catastale   | 21,13  | 21,13  | AGENZIA FORESTALE REGIONALE |      |
| 26664                              | TERRENI AGRICOLI   | 1.2.2.02.13.01.001  | Indisponibile  | 118    | 835        | 300           | PG        | CITTA' DI CASTELLO |          | No                            | 10/07/1975           | TRASFERIMENTO A TITOLO GRATUITO | Valore catastale   | 63,38  | 63,38  | AGENZIA FORESTALE REGIONALE |      |
| 26665                              | TERRENI AGRICOLI   | 1.2.2.02.13.01.001  | Indisponibile  | 118    | 836        | 150           | PG        | CITTA' DI CASTELLO |          | No                            | 10/07/1975           | TRASFERIMENTO A TITOLO GRATUITO | Valore catastale   | 69,88  | 69,88  | AGENZIA FORESTALE REGIONALE |      |
| 26666                              | TERRENI AGRICOLI   | 1.2.2.02.13.01.001  | Indisponibile  | 118    | 837        | 27            | PG        | CITTA' DI CASTELLO |          | No                            | 10/07/1975           | TRASFERIMENTO A TITOLO GRATUITO | Valore catastale   | 0,00   | 0,00   | AGENZIA FORESTALE REGIONALE |      |
| 26667                              | TERRENI AGRICOLI   | 1.2.2.02.13.01.001  | Indisponibile  | 118    | 838        | 800           | PG        | CITTA' DI CASTELLO |          | No                            | 10/07/1975           | TRASFERIMENTO A TITOLO GRATUITO | Valore catastale   | 53,63  | 53,63  | AGENZIA FORESTALE REGIONALE |      |
| 26668                              | TERRENI AGRICOLI   | 1.2.2.02.13.01.001  | Indisponibile  | 118    | 839        | 865           | PG        | CITTA' DI CASTELLO |          | No                            | 10/07/1975           | TRASFERIMENTO A TITOLO GRATUITO | Valore catastale   | 290,88   | 290,88   | AGENZIA FORESTALE REGIONALE |      |
| 26669                              | TERRENI AGRICOLI   | 1.2.2.02.13.01.001  | Indisponibile  | 118    | 840        | 180           | PG        | CITTA' DI CASTELLO |          | No                            | 10/07/1975           | TRASFERIMENTO A TITOLO GRATUITO | Valore catastale   | 82,88  | 82,88  | AGENZIA FORESTALE REGIONALE |      |
| 26670                              | TERRENI AGRICOLI   | 1.2.2.02.13.01.001  | Indisponibile  | 118    | 841        | 150           | PG        | CITTA' DI CASTELLO |          | No                            | 10/07/1975           | TRASFERIMENTO A TITOLO GRATUITO | Valore catastale   | 8,13   | 8,13   | AGENZIA FORESTALE REGIONALE |      |
| 26671                              | TERRENI AGRICOLI   | 1.2.2.02.13.01.001  | Indisponibile  | 118    | 842        | 367           | PG        | CITTA' DI CASTELLO |          | No                            | 10/07/1975           | TRASFERIMENTO A TITOLO GRATUITO | Valore catastale   | 29,25  | 29,25  | AGENZIA FORESTALE REGIONALE |      |
| 26672                              | TERRENI AGRICOLI   | 1.2.2.02.13.01.001  | Indisponibile  | 118    | 847        | 9.221         | PG        | CITTA' DI CASTELLO |          | No                            | 10/07/1975           | TRASFERIMENTO A TITOLO GRATUITO | Valore catastale   | 4.256,88   | 4.256,88   | AGENZIA FORESTALE REGIONALE |      |
| 26673                              | TERRENI AGRICOLI   | 1.2.2.02.13.01.001  | Indisponibile  | 119    | 1          | 27.170        | PG        | CITTA' DI CASTELLO |          | No                            | 28/05/1980           | TRASFERIMENTO A TITOLO GRATUITO | Valore catastale   | 9.121,13   | 9.121,13   | AGENZIA FORESTALE REGIONALE |      |
| 26674                              | TERRENI AGRICOLI   | 1.2.2.02.13.01.001  | Indisponibile  | 119    | 2          | 5.150         | PG        | CITTA' DI CASTELLO |          | No                            | 28/05/1980           | TRASFERIMENTO A TITOLO GRATUITO | Valore catastale   | 1.987,38   | 1.987,38   | AGENZIA FORESTALE REGIONALE |      |
| 26675                              | TERRENI AGRICOLI   | 1.2.2.02.13.01.001  | Indisponibile  | 119    | 3          | 4.500         | PG        | CITTA' DI CASTELLO |          | No                            | 28/05/1980           | TRASFERIMENTO A TITOLO GRATUITO | Valore catastale   | 2.076,75   | 2.076,75   | AGENZIA FORESTALE REGIONALE |      |
| 26676                              | TERRENI AGRICOLI   | 1.2.2.02.13.01.001  | Indisponibile  | 119    | 4          | 2.220         | PG        | CITTA' DI CASTELLO |          | No                            | 28/05/1980           | TRASFERIMENTO A TITOLO GRATUITO | Valore catastale   | 1.025,38   | 1.025,38   | AGENZIA FORESTALE REGIONALE |      |
| 26677                              | TERRENI AGRICOLI   | 1.2.2.02.13.01.001  | Indisponibile  | 119    | 5          | 7.120         | PG        | CITTA' DI CASTELLO |          | No                            | 28/05/1980           | TRASFERIMENTO A TITOLO GRATUITO | Valore catastale   | 482,63   | 482,63   | AGENZIA FORESTALE REGIONALE |      |
| 26678                              | TERRENI AGRICOLI   | 1.2.2.02.13.01.001  | Indisponibile  | 119    | 6          | 6.550         | PG        | CITTA' DI CASTELLO |          | No                            | 28/05/1980           | TRASFERIMENTO A TITOLO GRATUITO | Valore catastale   | 2.140,13   | 2.140,13   | AGENZIA FORESTALE REGIONALE |      |
| 26679                              | TERRENI AGRICOLI   | 1.2.2.02.13.01.001  | Indisponibile  | 119    | 7          | 13.260        | PG        | CITTA' DI CASTELLO |          | No                            | 28/05/1980           | TRASFERIMENTO A TITOLO GRATUITO | Valore catastale   | 2.073,50   | 2.073,50   | AGENZIA FORESTALE REGIONALE |      |
| 26680                              | TERRENI AGRICOLI   | 1.2.2.02.13.01.001  | Indisponibile  | 119    | 8          | 30.130        | PG        | CITTA' DI CASTELLO |          | No                            | 28/05/1980           | TRASFERIMENTO A TITOLO GRATUITO | Valore catastale   | 12.016,88  | 12.016,88  | AGENZIA FORESTALE REGIONALE |      |
| 26681                              | TERRENI AGRICOLI   | 1.2.2.02.13.01.001  | Indisponibile  | 119    | 9          | 2.680         | PG        | CITTA' DI CASTELLO |          | No                            | 28/05/1980           | TRASFERIMENTO A TITOLO GRATUITO | Valore catastale   | 112,13   | 112,13   | AGENZIA FORESTALE REGIONALE |      |
| 26682                              | TERRENI AGRICOLI   | 1.2.2.02.13.01.001  | Indisponibile  | 119    | 10         | 10.450        | PG        | CITTA' DI CASTELLO |          | No                            | 28/05/1980           | TRASFERIMENTO A TITOLO GRATUITO | Valore catastale   | 3.640,00   | 3.640,00   | AGENZIA FORESTALE REGIONALE |      |
| 26683                              | TERRENI AGRICOLI   | 1.2.2.02.13.01.001  | Indisponibile  | 119    | 11         | 1.330         | PG        | CITTA' DI CASTELLO |          | No                            | 28/05/1980           | TRASFERIMENTO A TITOLO GRATUITO | Valore catastale   | 112,13   | 112,13   | AGENZIA FORESTALE REGIONALE |      |
| 26684                              | TERRENI AGRICOLI   | 1.2.2.02.13.01.001  | Indisponibile  | 119    | 12         | 39.060        | PG        | CITTA' DI CASTELLO |          | No                            | 28/05/1980           | TRASFERIMENTO A TITOLO GRATUITO | Valore catastale   | 8.076,25   | 8.076,25   | AGENZIA FORESTALE REGIONALE |      |
| 26685                              | TERRENI AGRICOLI   | 1.2.2.02.13.01.001  | Indisponibile  | 119    | 13         | 94.920        | PG        | CITTA' DI CASTELLO |          | No                            | 28/05/1980           | TRASFERIMENTO A TITOLO GRATUITO | Valore catastale   | 9.873,50   | 9.873,50   | AGENZIA FORESTALE REGIONALE |      |
| 26686                              | TERRENI AGRICOLI   | 1.2.2.02.13.01.001  | Indisponibile  | 119    | 14         | 21.910        | PG        | CITTA' DI CASTELLO |          | No                            | 10/07/1975           | TRASFERIMENTO A TITOLO GRATUITO | Valore catastale   | 7.091,50   | 7.091,50   | AGENZIA FORESTALE REGIONALE |      |
| 26688                              | TERRENI AGRICOLI   | 1.2.2.02.13.01.001  | Indisponibile  | 119    | 16         | 2.780         | PG        | CITTA' DI CASTELLO |          | No                            | 10/07/1975           | TRASFERIMENTO A TITOLO GRATUITO | Valore catastale   | 234,00   | 234,00   | AGENZIA FORESTALE REGIONALE |      |
| 26691                              | TERRENI AGRICOLI   | 1.2.2.02.13.01.001  | Indisponibile  | 119    | 19         | 5.070         | PG        | CITTA' DI CASTELLO |          | No                            | 10/07/1975           | TRASFERIMENTO A TITOLO GRATUITO | Valore catastale   | 339,63   | 339,63   | AGENZIA FORESTALE REGIONALE |      |

**PATRIMONIO IMMOBILIARE REGIONE UMBRIA**  
**Prospetto Terreni al 31/12/2017**

| Numero identificativo (da sistema informativo) | Classificazione secondo il piano dei conti dello Stato Patrimoniale in base al D.lgs. 118/2011 (descrizione) | Classificazione secondo il piano dei conti dello Stato Patrimoniale in base al D.lgs. 118/2011 (Codice) | Classificazione ai sensi del codice civile (denominato disponibile, indisponibile) | Foglio | Particella | Superficie mq | Provincia | Comune             | Località | Bene soggetto ad ammortamento | Data di acquisizione | Modalità di acquisizione        | Criterio di valutazione secondo i principi del D.lgs. 118/2011 | Valore dell'immobile secondo i principi del D.lgs. 118/2011 al 31/12/2017 (euro) | Valore dell'immobile secondo i principi del D.lgs. 118/2011 al 31/12/2016 (euro) | Eme Gestore                 | Note |
|--|--|---|--|--------|------------|---------------|-----------|--------------------|----------|-------------------------------|----------------------|---------------------------------|--|--|--|-----------------------------|------|
| 26682  | TERRENI AGRICOLI   | 1.2.2.02.13.01.001  | Indisponibile  | 119    | 20         | 1.400         | PG        | CITTA' DI CASTELLO |          | No                            | 10/07/1975           | TRASFERIMENTO A TITOLO GRATUITO | Valore catastale   | 94,25  | 94,25  | AGENZIA FORESTALE REGIONALE |      |
| 26683  | TERRENI AGRICOLI   | 1.2.2.02.13.01.001  | Indisponibile  | 119    | 23         | 410           | PG        | CITTA' DI CASTELLO |          | No                            | 10/07/1975           | TRASFERIMENTO A TITOLO GRATUITO | Valore catastale   | 21,13  | 21,13  | AGENZIA FORESTALE REGIONALE |      |
| 26684  | TERRENI AGRICOLI   | 1.2.2.02.13.01.001  | Indisponibile  | 119    | 24         | 150           | PG        | CITTA' DI CASTELLO |          | No                            | 10/07/1975           | TRASFERIMENTO A TITOLO GRATUITO | Valore catastale   | 8,13   | 8,13   | AGENZIA FORESTALE REGIONALE |      |
| 26687  | TERRENI AGRICOLI   | 1.2.2.02.13.01.001  | Indisponibile  | 119    | 27         | 2.880         | PG        | CITTA' DI CASTELLO |          | No                            | 10/07/1975           | TRASFERIMENTO A TITOLO GRATUITO | Valore catastale   | 242,13   | 242,13   | AGENZIA FORESTALE REGIONALE |      |
| 26688  | TERRENI AGRICOLI   | 1.2.2.02.13.01.001  | Indisponibile  | 119    | 28         | 680           | PG        | CITTA' DI CASTELLO |          | No                            | 10/07/1975           | TRASFERIMENTO A TITOLO GRATUITO | Valore catastale   | 227,50   | 227,50   | AGENZIA FORESTALE REGIONALE |      |
| 26704  | TERRENI AGRICOLI   | 1.2.2.02.13.01.001  | Indisponibile  | 119    | 35         | 420           | PG        | CITTA' DI CASTELLO |          | No                            | 10/07/1975           | TRASFERIMENTO A TITOLO GRATUITO | Valore catastale   | 21,13  | 21,13  | AGENZIA FORESTALE REGIONALE |      |
| 26705  | TERRENI AGRICOLI   | 1.2.2.02.13.01.001  | Indisponibile  | 119    | 36         | 19.840        | PG        | CITTA' DI CASTELLO |          | No                            | 10/07/1975           | TRASFERIMENTO A TITOLO GRATUITO | Valore catastale   | 6.592,63   | 6.592,63   | AGENZIA FORESTALE REGIONALE |      |
| 26706  | TERRENI AGRICOLI   | 1.2.2.02.13.01.001  | Indisponibile  | 119    | 37         | 13.970        | PG        | CITTA' DI CASTELLO |          | No                            | 10/07/1975           | TRASFERIMENTO A TITOLO GRATUITO | Valore catastale   | 931,13   | 931,13   | AGENZIA FORESTALE REGIONALE |      |
| 26707  | TERRENI AGRICOLI   | 1.2.2.02.13.01.001  | Indisponibile  | 119    | 38         | 830           | PG        | CITTA' DI CASTELLO |          | No                            | 10/07/1975           | TRASFERIMENTO A TITOLO GRATUITO | Valore catastale   | 55,25  | 55,25  | AGENZIA FORESTALE REGIONALE |      |
| 26708  | TERRENI AGRICOLI   | 1.2.2.02.13.01.001  | Indisponibile  | 119    | 39         | 11.410        | PG        | CITTA' DI CASTELLO |          | No                            | 10/07/1975           | TRASFERIMENTO A TITOLO GRATUITO | Valore catastale   | 5.266,63   | 5.266,63   | AGENZIA FORESTALE REGIONALE |      |
| 26709  | TERRENI AGRICOLI   | 1.2.2.02.13.01.001  | Indisponibile  | 119    | 40         | 4.570         | PG        | CITTA' DI CASTELLO |          | No                            | 28/05/1980           | TRASFERIMENTO A TITOLO GRATUITO | Valore catastale   | 1.038,75   | 1.038,75   | AGENZIA FORESTALE REGIONALE |      |
| 26710  | TERRENI AGRICOLI   | 1.2.2.02.13.01.001  | Indisponibile  | 119    | 42         | 5.020         | PG        | CITTA' DI CASTELLO |          | No                            | 10/07/1975           | TRASFERIMENTO A TITOLO GRATUITO | Valore catastale   | 1.685,13   | 1.685,13   | AGENZIA FORESTALE REGIONALE |      |
| 26711  | TERRENI AGRICOLI   | 1.2.2.02.13.01.001  | Indisponibile  | 160    | 63         | 25.270        | PG        | CITTA' DI CASTELLO |          | No                            | 28/05/1980           | TRASFERIMENTO A TITOLO GRATUITO | Valore catastale   | 2.120,63   | 2.120,63   | AGENZIA FORESTALE REGIONALE |      |
| 26712  | TERRENI AGRICOLI   | 1.2.2.02.13.01.001  | Indisponibile  | 160    | 64         | 13.850        | PG        | CITTA' DI CASTELLO |          | No                            | 28/05/1980           | TRASFERIMENTO A TITOLO GRATUITO | Valore catastale   | 6.300,13   | 6.300,13   | AGENZIA FORESTALE REGIONALE |      |
| 26713  | TERRENI AGRICOLI   | 1.2.2.02.13.01.001  | Indisponibile  | 160    | 65         | 3.510         | PG        | CITTA' DI CASTELLO |          | No                            | 28/05/1980           | TRASFERIMENTO A TITOLO GRATUITO | Valore catastale   | 1.178,13   | 1.178,13   | AGENZIA FORESTALE REGIONALE |      |
| 26714  | TERRENI AGRICOLI   | 1.2.2.02.13.01.001  | Indisponibile  | 160    | 66         | 1.460         | PG        | CITTA' DI CASTELLO |          | No                            | 28/05/1980           | TRASFERIMENTO A TITOLO GRATUITO | Valore catastale   | 134,88   | 134,88   | AGENZIA FORESTALE REGIONALE |      |
| 26715  | TERRENI AGRICOLI   | 1.2.2.02.13.01.001  | Indisponibile  | 160    | 67         | 5.350         | PG        | CITTA' DI CASTELLO |          | No                            | 28/05/1980           | TRASFERIMENTO A TITOLO GRATUITO | Valore catastale   | 2.470,00   | 2.470,00   | AGENZIA FORESTALE REGIONALE |      |
| 26716  | TERRENI AGRICOLI   | 1.2.2.02.13.01.001  | Indisponibile  | 160    | 68         | 3.860         | PG        | CITTA' DI CASTELLO |          | No                            | 28/05/1980           | TRASFERIMENTO A TITOLO GRATUITO | Valore catastale   | 485,88   | 485,88   | AGENZIA FORESTALE REGIONALE |      |
| 26717  | TERRENI AGRICOLI   | 1.2.2.02.13.01.001  | Indisponibile  | 160    | 69         | 410           | PG        | CITTA' DI CASTELLO |          | No                            | 28/05/1980           | TRASFERIMENTO A TITOLO GRATUITO | Valore catastale   | 188,50   | 188,50   | AGENZIA FORESTALE REGIONALE |      |
| 26718  | TERRENI AGRICOLI   | 1.2.2.02.13.01.001  | Indisponibile  | 160    | 70         | 12.170        | PG        | CITTA' DI CASTELLO |          | No                            | 28/05/1980           | TRASFERIMENTO A TITOLO GRATUITO | Valore catastale   | 5.617,63   | 5.617,63   | AGENZIA FORESTALE REGIONALE |      |
| 26719  | TERRENI AGRICOLI   | 1.2.2.02.13.01.001  | Indisponibile  | 160    | 71         | 65.250        | PG        | CITTA' DI CASTELLO |          | No                            | 28/05/1980           | TRASFERIMENTO A TITOLO GRATUITO | Valore catastale   | 16.813,88  | 16.813,88  | AGENZIA FORESTALE REGIONALE |      |
| 26720  | TERRENI AGRICOLI   | 1.2.2.02.13.01.001  | Indisponibile  | 160    | 72         | 110           | PG        | CITTA' DI CASTELLO |          | No                            | 28/05/1980           | TRASFERIMENTO A TITOLO GRATUITO | Valore catastale   | 8,13   | 8,13   | AGENZIA FORESTALE REGIONALE |      |
| 26721  | TERRENI AGRICOLI   | 1.2.2.02.13.01.001  | Indisponibile  | 160    | 77         | 430           | PG        | CITTA' DI CASTELLO |          | No                            | 28/05/1980           | TRASFERIMENTO A TITOLO GRATUITO | Valore catastale   | 29,25  | 29,25  | AGENZIA FORESTALE REGIONALE |      |
| 26722  | TERRENI AGRICOLI   | 1.2.2.02.13.01.001  | Indisponibile  | 160    | 78         | 329.410       | PG        | CITTA' DI CASTELLO |          | No                            | 28/05/1980           | TRASFERIMENTO A TITOLO GRATUITO | Valore catastale   | 27.646,13  | 27.646,13  | AGENZIA FORESTALE REGIONALE |      |
| 26723  | TERRENI AGRICOLI   | 1.2.2.02.13.01.001  | Indisponibile  | 160    | 79         | 9.380         | PG        | CITTA' DI CASTELLO |          | No                            | 28/05/1980           | TRASFERIMENTO A TITOLO GRATUITO | Valore catastale   | 5.117,13   | 5.117,13   | AGENZIA FORESTALE REGIONALE |      |
| 26724  | TERRENI AGRICOLI   | 1.2.2.02.13.01.001  | Indisponibile  | 160    | 81         | 14.460        | PG        | CITTA' DI CASTELLO |          | No                            | 28/05/1980           | TRASFERIMENTO A TITOLO GRATUITO | Valore catastale   | 7.385,63   | 7.385,63   | AGENZIA FORESTALE REGIONALE |      |
| 26725  | TERRENI AGRICOLI   | 1.2.2.02.13.01.001  | Indisponibile  | 160    | 82         | 13.010        | PG        | CITTA' DI CASTELLO |          | No                            | 28/05/1980           | TRASFERIMENTO A TITOLO GRATUITO | Valore catastale   | 1.092,00   | 1.092,00   | AGENZIA FORESTALE REGIONALE |      |
| 26726  | TERRENI AGRICOLI   | 1.2.2.02.13.01.001  | Indisponibile  | 160    | 83         | 3.260         | PG        | CITTA' DI CASTELLO |          | No                            | 28/05/1980           | TRASFERIMENTO A TITOLO GRATUITO | Valore catastale   | 1.083,63   | 1.083,63   | AGENZIA FORESTALE REGIONALE |      |
| 26727  | TERRENI AGRICOLI   | 1.2.2.02.13.01.001  | Indisponibile  | 163    | 1          | 11.335        | PG        | CITTA' DI CASTELLO |          | No                            | 10/07/1975           | TRASFERIMENTO A TITOLO GRATUITO | Valore catastale   | 950,63   | 950,63   | AGENZIA FORESTALE REGIONALE |      |
| 26728  | TERRENI AGRICOLI   | 1.2.2.02.13.01.001  | Indisponibile  | 163    | 76         | 130           | PG        | CITTA' DI CASTELLO |          | No                            | 10/07/1975           | TRASFERIMENTO A TITOLO GRATUITO | Valore catastale   | 11,38  | 11,38  | AGENZIA FORESTALE REGIONALE |      |
| 26729  | TERRENI AGRICOLI   | 1.2.2.02.13.01.001  | Indisponibile  | 163    | 2          | 6.385         | PG        | CITTA' DI CASTELLO |          | No                            | 10/07/1975           | TRASFERIMENTO A TITOLO GRATUITO | Valore catastale   | 536,25   | 536,25   | AGENZIA FORESTALE REGIONALE |      |
| 26730  | TERRENI AGRICOLI   | 1.2.2.02.13.01.001  | Indisponibile  | 163    | 73         | 45            | PG        | CITTA' DI CASTELLO |          | No                            | 10/07/1975           | TRASFERIMENTO A TITOLO GRATUITO | Valore catastale   | 3,25   | 3,25   | AGENZIA FORESTALE REGIONALE |      |
| 26731  | TERRENI AGRICOLI   | 1.2.2.02.13.01.001  | Indisponibile  | 164    | 14         | 1.320         | PG        | CITTA' DI CASTELLO |          | No                            | 28/05/1980           | TRASFERIMENTO A TITOLO GRATUITO | Valore catastale   | 89,38  | 89,38  | AGENZIA FORESTALE REGIONALE |      |

**PATRIMONIO IMMOBILIARE REGIONE UMBRIA**  
**Prospetto Terreni al 31/12/2017**

| Numero identificativo (da sistema informativo) | Classificazione secondo il piano dei conti dello Stato Patrimoniale in base al D.lgs. 118/2011 (descrizione) | Classificazione secondo il piano dei conti dello Stato Patrimoniale in base al D.lgs. 118/2011 (Codice) | Classificazione ai sensi del codice civile (demaniale, disponibile, indisponibile) | Foglio | Particella | Superficie mq | Provincia | Comune             | Località | Bene soggetto ad ammortamento | Data di acquisizione | Modalità di acquisizione        | Criterio di valutazione secondo i principi del D.lgs. 118/2011 | Valore dell'immobile secondo i principi del D.lgs. 118/2011 al 31/12/2017 (euro) | Valore dell'immobile secondo i principi del D.lgs. 118/2011 al 31/12/2016 (euro) | Eme Gestore                 | Note                              |
|--|--|---|--|--------|------------|---------------|-----------|--------------------|----------|-------------------------------|----------------------|---------------------------------|--|--|--|-----------------------------|-----------------------------------|
| 26732  | TERRENI AGRICOLI   | 1.2.2.02.13.01.001  | Indisponibile  | 164    | 15         | 5.130         | PG        | CITTA' DI CASTELLO |          | No                            | 28/05/1980           | TRASFERIMENTO A TITOLO GRATUITO | Valore catastale   | 1.722,50   | 1.722,50   | AGENZIA FORESTALE REGIONALE |                                   |
| 26733  | TERRENI AGRICOLI   | 1.2.2.02.13.01.001  | Indisponibile  | 164    | 16         | 310           | PG        | CITTA' DI CASTELLO |          | No                            | 28/05/1980           | TRASFERIMENTO A TITOLO GRATUITO | Valore catastale   | 16,25  | 16,25  | AGENZIA FORESTALE REGIONALE |                                   |
| 26734  | TERRENI AGRICOLI   | 1.2.2.02.13.01.001  | Indisponibile  | 164    | 17         | 2.190         | PG        | CITTA' DI CASTELLO |          | No                            | 28/05/1980           | TRASFERIMENTO A TITOLO GRATUITO | Valore catastale   | 459,88   | 459,88   | AGENZIA FORESTALE REGIONALE |                                   |
| 26735  | TERRENI AGRICOLI   | 1.2.2.02.13.01.001  | Indisponibile  | 164    | 18         | 2.220         | PG        | CITTA' DI CASTELLO |          | No                            | 28/05/1980           | TRASFERIMENTO A TITOLO GRATUITO | Valore catastale   | 149,50   | 149,50   | AGENZIA FORESTALE REGIONALE |                                   |
| 26736  | TERRENI AGRICOLI   | 1.2.2.02.13.01.001  | Indisponibile  | 164    | 19         | 38.790        | PG        | CITTA' DI CASTELLO |          | No                            | 28/05/1980           | TRASFERIMENTO A TITOLO GRATUITO | Valore catastale   | 13.021,13  | 13.021,13  | AGENZIA FORESTALE REGIONALE |                                   |
| 26737  | TERRENI AGRICOLI   | 1.2.2.02.13.01.001  | Indisponibile  | 164    | 20         | 12.940        | PG        | CITTA' DI CASTELLO |          | No                            | 28/05/1980           | TRASFERIMENTO A TITOLO GRATUITO | Valore catastale   | 4.343,63   | 4.343,63   | AGENZIA FORESTALE REGIONALE |                                   |
| 26738  | TERRENI AGRICOLI   | 1.2.2.02.13.01.001  | Indisponibile  | 164    | 21         | 6.360         | PG        | CITTA' DI CASTELLO |          | No                            | 28/05/1980           | TRASFERIMENTO A TITOLO GRATUITO | Valore catastale   | 1.334,13   | 1.334,13   | AGENZIA FORESTALE REGIONALE |                                   |
| 26739  | TERRENI AGRICOLI   | 1.2.2.02.13.01.001  | Indisponibile  | 164    | 22         | 20.720        | PG        | CITTA' DI CASTELLO |          | No                            | 28/05/1980           | TRASFERIMENTO A TITOLO GRATUITO | Valore catastale   | 6.955,00   | 6.955,00   | AGENZIA FORESTALE REGIONALE |                                   |
| 26740  | TERRENI AGRICOLI   | 1.2.2.02.13.01.001  | Indisponibile  | 164    | 23         | 420           | PG        | CITTA' DI CASTELLO |          | No                            | 10/07/1975           | TRASFERIMENTO A TITOLO GRATUITO | Valore catastale   | 6,50   | 6,50   | AGENZIA FORESTALE REGIONALE |                                   |
| 26741  | TERRENI AGRICOLI   | 1.2.2.02.13.01.001  | Indisponibile  | 164    | 24         | 12.040        | PG        | CITTA' DI CASTELLO |          | No                            | 28/05/1980           | TRASFERIMENTO A TITOLO GRATUITO | Valore catastale   | 1.111,50   | 1.111,50   | AGENZIA FORESTALE REGIONALE |                                   |
| 26742  | TERRENI AGRICOLI   | 1.2.2.02.13.01.001  | Indisponibile  | 164    | 25         | 18.430        | PG        | CITTA' DI CASTELLO |          | No                            | 28/05/1980           | TRASFERIMENTO A TITOLO GRATUITO | Valore catastale   | 6.186,38   | 6.186,38   | AGENZIA FORESTALE REGIONALE |                                   |
| 26743  | TERRENI AGRICOLI   | 1.2.2.02.13.01.001  | Indisponibile  | 164    | 26         | 2.600         | PG        | CITTA' DI CASTELLO |          | No                            | 28/05/1980           | TRASFERIMENTO A TITOLO GRATUITO | Valore catastale   | 872,63   | 872,63   | AGENZIA FORESTALE REGIONALE |                                   |
| 26744  | TERRENI AGRICOLI   | 1.2.2.02.13.01.001  | Indisponibile  | 164    | 27         | 10.820        | PG        | CITTA' DI CASTELLO |          | No                            | 28/05/1980           | TRASFERIMENTO A TITOLO GRATUITO | Valore catastale   | 3.631,88   | 3.631,88   | AGENZIA FORESTALE REGIONALE |                                   |
| 26745  | TERRENI AGRICOLI   | 1.2.2.02.13.01.001  | Indisponibile  | 164    | 29         | 17.090        | PG        | CITTA' DI CASTELLO |          | No                            | 28/05/1980           | TRASFERIMENTO A TITOLO GRATUITO | Valore catastale   | 5.736,25   | 5.737,88   | AGENZIA FORESTALE REGIONALE | Variazione di contabile anno 2017 |
| 26746  | TERRENI AGRICOLI   | 1.2.2.02.13.01.001  | Indisponibile  | 164    | 30         | 2.580         | PG        | CITTA' DI CASTELLO |          | No                            | 28/05/1980           | TRASFERIMENTO A TITOLO GRATUITO | Valore catastale   | 869,38   | 869,38   | AGENZIA FORESTALE REGIONALE |                                   |
| 26747  | TERRENI AGRICOLI   | 1.2.2.02.13.01.001  | Indisponibile  | 164    | 31         | 1.450         | PG        | CITTA' DI CASTELLO |          | No                            | 28/05/1980           | TRASFERIMENTO A TITOLO GRATUITO | Valore catastale   | 487,50   | 487,50   | AGENZIA FORESTALE REGIONALE |                                   |
| 26748  | TERRENI AGRICOLI   | 1.2.2.02.13.01.001  | Indisponibile  | 164    | 32         | 960           | PG        | CITTA' DI CASTELLO |          | No                            | 28/05/1980           | TRASFERIMENTO A TITOLO GRATUITO | Valore catastale   | 201,50   | 201,50   | AGENZIA FORESTALE REGIONALE |                                   |
| 26749  | TERRENI AGRICOLI   | 1.2.2.02.13.01.001  | Indisponibile  | 164    | 33         | 5.940         | PG        | CITTA' DI CASTELLO |          | No                            | 28/05/1980           | TRASFERIMENTO A TITOLO GRATUITO | Valore catastale   | 498,88   | 498,88   | AGENZIA FORESTALE REGIONALE |                                   |
| 26750  | TERRENI AGRICOLI   | 1.2.2.02.13.01.001  | Indisponibile  | 164    | 36         | 1.010         | PG        | CITTA' DI CASTELLO |          | No                            | 28/05/1980           | TRASFERIMENTO A TITOLO GRATUITO | Valore catastale   | 84,50  | 84,50  | AGENZIA FORESTALE REGIONALE |                                   |
| 26751  | TERRENI AGRICOLI   | 1.2.2.02.13.01.001  | Indisponibile  | 164    | 37         | 3.420         | PG        | CITTA' DI CASTELLO |          | No                            | 28/05/1980           | TRASFERIMENTO A TITOLO GRATUITO | Valore catastale   | 1.148,88   | 1.148,88   | AGENZIA FORESTALE REGIONALE |                                   |
| 26752  | TERRENI AGRICOLI   | 1.2.2.02.13.01.001  | Indisponibile  | 164    | 38         | 2.570         | PG        | CITTA' DI CASTELLO |          | No                            | 28/05/1980           | TRASFERIMENTO A TITOLO GRATUITO | Valore catastale   | 130,00   | 130,00   | AGENZIA FORESTALE REGIONALE |                                   |
| 26753  | TERRENI AGRICOLI   | 1.2.2.02.13.01.001  | Indisponibile  | 164    | 39         | 8.290         | PG        | CITTA' DI CASTELLO |          | No                            | 28/05/1980           | TRASFERIMENTO A TITOLO GRATUITO | Valore catastale   | 695,50   | 695,50   | AGENZIA FORESTALE REGIONALE |                                   |
| 26754  | TERRENI AGRICOLI   | 1.2.2.02.13.01.001  | Indisponibile  | 164    | 40         | 1.590         | PG        | CITTA' DI CASTELLO |          | No                            | 28/05/1980           | TRASFERIMENTO A TITOLO GRATUITO | Valore catastale   | 79,63  | 79,63  | AGENZIA FORESTALE REGIONALE |                                   |
| 26755  | TERRENI AGRICOLI   | 1.2.2.02.13.01.001  | Indisponibile  | 164    | 41         | 15.380        | PG        | CITTA' DI CASTELLO |          | No                            | 28/05/1980           | TRASFERIMENTO A TITOLO GRATUITO | Valore catastale   | 5.162,63   | 5.162,63   | AGENZIA FORESTALE REGIONALE |                                   |
| 26756  | TERRENI AGRICOLI   | 1.2.2.02.13.01.001  | Indisponibile  | 164    | 42         | 1.810         | PG        | CITTA' DI CASTELLO |          | No                            | 28/05/1980           | TRASFERIMENTO A TITOLO GRATUITO | Valore catastale   | 380,25   | 380,25   | AGENZIA FORESTALE REGIONALE |                                   |
| 26757  | TERRENI AGRICOLI   | 1.2.2.02.13.01.001  | Indisponibile  | 164    | 43         | 910           | PG        | CITTA' DI CASTELLO |          | No                            | 28/05/1980           | TRASFERIMENTO A TITOLO GRATUITO | Valore catastale   | 76,38  | 76,38  | AGENZIA FORESTALE REGIONALE |                                   |
| 26758  | TERRENI AGRICOLI   | 1.2.2.02.13.01.001  | Indisponibile  | 164    | 44         | 1.820         | PG        | CITTA' DI CASTELLO |          | No                            | 28/05/1980           | TRASFERIMENTO A TITOLO GRATUITO | Valore catastale   | 381,88   | 381,88   | AGENZIA FORESTALE REGIONALE |                                   |
| 26759  | TERRENI AGRICOLI   | 1.2.2.02.13.01.001  | Indisponibile  | 164    | 45         | 24.090        | PG        | CITTA' DI CASTELLO |          | No                            | 28/05/1980           | TRASFERIMENTO A TITOLO GRATUITO | Valore catastale   | 8.087,63   | 8.087,63   | AGENZIA FORESTALE REGIONALE |                                   |
| 26760  | TERRENI AGRICOLI   | 1.2.2.02.13.01.001  | Indisponibile  | 164    | 46         | 820           | PG        | CITTA' DI CASTELLO |          | No                            | 28/05/1980           | TRASFERIMENTO A TITOLO GRATUITO | Valore catastale   | 55,25  | 55,25  | AGENZIA FORESTALE REGIONALE |                                   |
| 26761  | TERRENI AGRICOLI   | 1.2.2.02.13.01.001  | Indisponibile  | 164    | 47         | 17.700        | PG        | CITTA' DI CASTELLO |          | No                            | 28/05/1980           | TRASFERIMENTO A TITOLO GRATUITO | Valore catastale   | 5.942,63   | 5.942,63   | AGENZIA FORESTALE REGIONALE |                                   |
| 26762  | TERRENI AGRICOLI   | 1.2.2.02.13.01.001  | Indisponibile  | 164    | 48         | 8.610         | PG        | CITTA' DI CASTELLO |          | No                            | 28/05/1980           | TRASFERIMENTO A TITOLO GRATUITO | Valore catastale   | 576,50   | 576,50   | AGENZIA FORESTALE REGIONALE |                                   |
| 26763  | TERRENI AGRICOLI   | 1.2.2.02.13.01.001  | Indisponibile  | 164    | 49         | 11.200        | PG        | CITTA' DI CASTELLO |          | No                            | 28/05/1980           | TRASFERIMENTO A TITOLO GRATUITO | Valore catastale   | 563,88   | 563,88   | AGENZIA FORESTALE REGIONALE |                                   |
| 26764  | TERRENI AGRICOLI   | 1.2.2.02.13.01.001  | Indisponibile  | 164    | 50         | 3.910         | PG        | CITTA' DI CASTELLO |          | No                            | 28/05/1980           | TRASFERIMENTO A TITOLO GRATUITO | Valore catastale   | 1.313,00   | 1.313,00   | AGENZIA FORESTALE REGIONALE |                                   |

**PATRIMONIO IMMOBILIARE REGIONE UMBRIA**  
**Prospetto Terreni al 31/12/2017**

| Numero identificativo (da sistema informativo) | Classificazione secondo il piano dei conti dello Stato Patrimoniale in base al D.lgs. 118/2011 (Descrizione) | Classificazione secondo il piano dei conti dello Stato Patrimoniale in base al D.lgs. 118/2011 (Codice) | Classificazione ai sensi del codice civile (demaniale, disponibile, indisponibile) | Foglio | Particella | Superficie mq | Provincia | Comune             | Località | Bene soggetto ad ammortamento | Data di acquisizione | Modalità di acquisizione        | Criterio di valutazione secondo i principi del D.lgs. 118/2011 | Valore dell'immobile secondo i principi del D.lgs. 118/2011 al 31/12/2017 (euro) | Valore dell'immobile secondo i principi del D.lgs. 118/2011 al 31/12/2016 (euro) | Eme Gestore                 | Note |
|--|--|---|--|--------|------------|---------------|-----------|--------------------|----------|-------------------------------|----------------------|---------------------------------|--|--|--|-----------------------------|------|
| 26765  | TERRENI AGRICOLI   | 1.2.2.02.13.01.001  | Indisponibile  | 164    | 56         | 40.510        | PG        | CITTA' DI CASTELLO |          | No                            | 28/05/1980           | TRASFERIMENTO A TITOLO GRATUITO | Valore catastale   | 13.531,38  | 13.531,38  | AGENZIA FORESTALE REGIONALE |      |
| 26766  | TERRENI AGRICOLI   | 1.2.2.02.13.01.001  | Indisponibile  | 164    | 57         | 6.510         | PG        | CITTA' DI CASTELLO |          | No                            | 28/05/1980           | TRASFERIMENTO A TITOLO GRATUITO | Valore catastale   | 2.185,63   | 2.185,63   | AGENZIA FORESTALE REGIONALE |      |
| 26767  | TERRENI AGRICOLI   | 1.2.2.02.13.01.001  | Indisponibile  | 164    | 58         | 920           | PG        | CITTA' DI CASTELLO |          | No                            | 28/05/1980           | TRASFERIMENTO A TITOLO GRATUITO | Valore catastale   | 61,75  | 61,75  | AGENZIA FORESTALE REGIONALE |      |
| 26768  | TERRENI AGRICOLI   | 1.2.2.02.13.01.001  | Indisponibile  | 164    | 59         | 19.070        | PG        | CITTA' DI CASTELLO |          | No                            | 28/05/1980           | TRASFERIMENTO A TITOLO GRATUITO | Valore catastale   | 1.321,13   | 1.321,13   | AGENZIA FORESTALE REGIONALE |      |
| 26769  | TERRENI AGRICOLI   | 1.2.2.02.13.01.001  | Indisponibile  | 164    | 61         | 110           | PG        | CITTA' DI CASTELLO |          | No                            | 28/05/1980           | TRASFERIMENTO A TITOLO GRATUITO | Valore catastale   | 8,13   | 8,13   | AGENZIA FORESTALE REGIONALE |      |
| 26770  | TERRENI AGRICOLI   | 1.2.2.02.13.01.001  | Indisponibile  | 164    | 63         | 68            | PG        | CITTA' DI CASTELLO |          | No                            | 10/07/1975           | TRASFERIMENTO A TITOLO GRATUITO | Valore catastale   | 4,88   | 4,88   | AGENZIA FORESTALE REGIONALE |      |
| 26771  | TERRENI AGRICOLI   | 1.2.2.02.13.01.001  | Indisponibile  | 164    | 64         | 24.830        | PG        | CITTA' DI CASTELLO |          | No                            | 28/05/1980           | TRASFERIMENTO A TITOLO GRATUITO | Valore catastale   | 1.667,25   | 1.667,25   | AGENZIA FORESTALE REGIONALE |      |
| 26772  | TERRENI AGRICOLI   | 1.2.2.02.13.01.001  | Indisponibile  | 165    | 1          | 13.030        | PG        | CITTA' DI CASTELLO |          | No                            | 10/07/1975           | TRASFERIMENTO A TITOLO GRATUITO | Valore catastale   | 4.374,50   | 4.374,50   | AGENZIA FORESTALE REGIONALE |      |
| 26773  | TERRENI AGRICOLI   | 1.2.2.02.13.01.001  | Indisponibile  | 165    | 2          | 4.140         | PG        | CITTA' DI CASTELLO |          | No                            | 10/07/1975           | TRASFERIMENTO A TITOLO GRATUITO | Valore catastale   | 347,75   | 347,75   | AGENZIA FORESTALE REGIONALE |      |
| 26774  | TERRENI AGRICOLI   | 1.2.2.02.13.01.001  | Indisponibile  | 165    | 3          | 51.060        | PG        | CITTA' DI CASTELLO |          | No                            | 10/07/1975           | TRASFERIMENTO A TITOLO GRATUITO | Valore catastale   | 4.285,13   | 4.285,13   | AGENZIA FORESTALE REGIONALE |      |
| 26775  | TERRENI AGRICOLI   | 1.2.2.02.13.01.001  | Indisponibile  | 165    | 4          | 4.140         | PG        | CITTA' DI CASTELLO |          | No                            | 10/07/1975           | TRASFERIMENTO A TITOLO GRATUITO | Valore catastale   | 869,38   | 869,38   | AGENZIA FORESTALE REGIONALE |      |
| 26776  | TERRENI AGRICOLI   | 1.2.2.02.13.01.001  | Indisponibile  | 165    | 5          | 33.610        | PG        | CITTA' DI CASTELLO |          | No                            | 10/07/1975           | TRASFERIMENTO A TITOLO GRATUITO | Valore catastale   | 2.270,13   | 2.270,13   | AGENZIA FORESTALE REGIONALE |      |
| 26777  | TERRENI AGRICOLI   | 1.2.2.02.13.01.001  | Indisponibile  | 165    | 8          | 29.610        | PG        | CITTA' DI CASTELLO |          | No                            | 10/07/1975           | TRASFERIMENTO A TITOLO GRATUITO | Valore catastale   | 1.987,38   | 1.987,38   | AGENZIA FORESTALE REGIONALE |      |
| 26778  | TERRENI AGRICOLI   | 1.2.2.02.13.01.001  | Indisponibile  | 165    | 9          | 21.540        | PG        | CITTA' DI CASTELLO |          | No                            | 10/07/1975           | TRASFERIMENTO A TITOLO GRATUITO | Valore catastale   | 1.446,25   | 1.446,25   | AGENZIA FORESTALE REGIONALE |      |
| 26779  | TERRENI AGRICOLI   | 1.2.2.02.13.01.001  | Indisponibile  | 165    | 10         | 8.860         | PG        | CITTA' DI CASTELLO |          | No                            | 10/07/1975           | TRASFERIMENTO A TITOLO GRATUITO | Valore catastale   | 2.973,75   | 2.973,75   | AGENZIA FORESTALE REGIONALE |      |
| 26780  | TERRENI AGRICOLI   | 1.2.2.02.13.01.001  | Indisponibile  | 165    | 11         | 11.910        | PG        | CITTA' DI CASTELLO |          | No                            | 10/07/1975           | TRASFERIMENTO A TITOLO GRATUITO | Valore catastale   | 799,50   | 799,50   | AGENZIA FORESTALE REGIONALE |      |
| 26781  | TERRENI AGRICOLI   | 1.2.2.02.13.01.001  | Indisponibile  | 165    | 14         | 26.340        | PG        | CITTA' DI CASTELLO |          | No                            | 10/07/1975           | TRASFERIMENTO A TITOLO GRATUITO | Valore catastale   | 2.210,00   | 2.210,00   | AGENZIA FORESTALE REGIONALE |      |
| 26782  | TERRENI AGRICOLI   | 1.2.2.02.13.01.001  | Indisponibile  | 165    | 15         | 37.850        | PG        | CITTA' DI CASTELLO |          | No                            | 10/07/1975           | TRASFERIMENTO A TITOLO GRATUITO | Valore catastale   | 3.176,88   | 3.176,88   | AGENZIA FORESTALE REGIONALE |      |
| 26783  | TERRENI AGRICOLI   | 1.2.2.02.13.01.001  | Indisponibile  | 165    | 25         | 3.750         | PG        | CITTA' DI CASTELLO |          | No                            | 10/07/1975           | TRASFERIMENTO A TITOLO GRATUITO | Valore catastale   | 188,50   | 188,50   | AGENZIA FORESTALE REGIONALE |      |
| 26784  | TERRENI AGRICOLI   | 1.2.2.02.13.01.001  | Indisponibile  | 165    | 26         | 8.860         | PG        | CITTA' DI CASTELLO |          | No                            | 10/07/1975           | TRASFERIMENTO A TITOLO GRATUITO | Valore catastale   | 754,00   | 754,00   | AGENZIA FORESTALE REGIONALE |      |
| 26785  | TERRENI AGRICOLI   | 1.2.2.02.13.01.001  | Indisponibile  | 165    | 27         | 7.860         | PG        | CITTA' DI CASTELLO |          | No                            | 10/07/1975           | TRASFERIMENTO A TITOLO GRATUITO | Valore catastale   | 528,13   | 528,13   | AGENZIA FORESTALE REGIONALE |      |
| 26786  | TERRENI AGRICOLI   | 1.2.2.02.13.01.001  | Indisponibile  | 165    | 28         | 175.120       | PG        | CITTA' DI CASTELLO |          | No                            | 10/07/1975           | TRASFERIMENTO A TITOLO GRATUITO | Valore catastale   | 14.696,50  | 14.696,50  | AGENZIA FORESTALE REGIONALE |      |
| 26787  | TERRENI AGRICOLI   | 1.2.2.02.13.01.001  | Indisponibile  | 165    | 29         | 15.470        | PG        | CITTA' DI CASTELLO |          | No                            | 10/07/1975           | TRASFERIMENTO A TITOLO GRATUITO | Valore catastale   | 1.298,38   | 1.298,38   | AGENZIA FORESTALE REGIONALE |      |
| 26788  | TERRENI AGRICOLI   | 1.2.2.02.13.01.001  | Indisponibile  | 165    | 31         | 180           | PG        | CITTA' DI CASTELLO |          | No                            | 28/05/1980           | TRASFERIMENTO A TITOLO GRATUITO | Valore catastale   | 14,63  | 14,63  | AGENZIA FORESTALE REGIONALE |      |
| 26789  | TERRENI AGRICOLI   | 1.2.2.02.13.01.001  | Indisponibile  | 165    | 32         | 13.230        | PG        | CITTA' DI CASTELLO |          | No                            | 28/05/1980           | TRASFERIMENTO A TITOLO GRATUITO | Valore catastale   | 666,25   | 666,25   | AGENZIA FORESTALE REGIONALE |      |
| 26790  | TERRENI AGRICOLI   | 1.2.2.02.13.01.001  | Indisponibile  | 165    | 37         | 670           | PG        | CITTA' DI CASTELLO |          | No                            | 28/05/1980           | TRASFERIMENTO A TITOLO GRATUITO | Valore catastale   | 224,25   | 224,25   | AGENZIA FORESTALE REGIONALE |      |
| 26791  | TERRENI AGRICOLI   | 1.2.2.02.13.01.001  | Indisponibile  | 165    | 40         | 70.280        | PG        | CITTA' DI CASTELLO |          | No                            | 28/05/1980           | TRASFERIMENTO A TITOLO GRATUITO | Valore catastale   | 4.719,00   | 4.719,00   | AGENZIA FORESTALE REGIONALE |      |
| 26792  | TERRENI AGRICOLI   | 1.2.2.02.13.01.001  | Indisponibile  | 165    | 41         | 14.370        | PG        | CITTA' DI CASTELLO |          | No                            | 28/05/1980           | TRASFERIMENTO A TITOLO GRATUITO | Valore catastale   | 723,13   | 723,13   | AGENZIA FORESTALE REGIONALE |      |
| 26793  | TERRENI AGRICOLI   | 1.2.2.02.13.01.001  | Indisponibile  | 165    | 43         | 4.960         | PG        | CITTA' DI CASTELLO |          | No                            | 28/05/1980           | TRASFERIMENTO A TITOLO GRATUITO | Valore catastale   | 1.665,63   | 1.665,63   | AGENZIA FORESTALE REGIONALE |      |
| 26794  | TERRENI AGRICOLI   | 1.2.2.02.13.01.001  | Indisponibile  | 165    | 48         | 120.610       | PG        | CITTA' DI CASTELLO |          | No                            | 10/07/1975           | TRASFERIMENTO A TITOLO GRATUITO | Valore catastale   | 8.097,38   | 8.097,38   | AGENZIA FORESTALE REGIONALE |      |
| 26795  | TERRENI AGRICOLI   | 1.2.2.02.13.01.001  | Indisponibile  | 165    | 523        | 10.400        | PG        | CITTA' DI CASTELLO |          | No                            | 28/05/1980           | TRASFERIMENTO A TITOLO GRATUITO | Valore catastale   | 960,38   | 960,38   | AGENZIA FORESTALE REGIONALE |      |
| 26796  | TERRENI AGRICOLI   | 1.2.2.02.13.01.001  | Indisponibile  | 165    | 525        | 2.205         | PG        | CITTA' DI CASTELLO |          | No                            | 28/05/1980           | TRASFERIMENTO A TITOLO GRATUITO | Valore catastale   | 741,00   | 741,00   | AGENZIA FORESTALE REGIONALE |      |
| 26797  | TERRENI AGRICOLI   | 1.2.2.02.13.01.001  | Indisponibile  | 166    | 46         | 1.730         | PG        | CITTA' DI CASTELLO |          | No                            | 28/05/1980           | TRASFERIMENTO A TITOLO GRATUITO | Valore catastale   | 1.015,63   | 1.015,63   | AGENZIA FORESTALE REGIONALE |      |

**PATRIMONIO IMMOBILIARE REGIONE UMBRIA**  
**Prospetto Terreni al 31/12/2017**

| Numero identificativo (da sistema informativo) | Classificazione secondo il piano dei conti dello Stato Patrimoniale in base al D.lgs. 118/2011 (descrizione) | Classificazione secondo il piano dei conti dello Stato Patrimoniale in base al D.lgs. 118/2011 (Codice) | Classificazione ai sensi del codice civile (demaniale, disponibile, indisponibile) | Foglio | Particella | Superficie mq | Provincia | Comune            | Località | Bene soggetto ad ammortamento | Data di acquisizione | Modalità di acquisizione        | Criterio di valutazione secondo i principi del D.lgs. 118/2011 | Valore dell'immobile secondo i principi del D.lgs. 118/2011 al 31/12/2017 (euro) | Valore dell'immobile secondo i principi del D.lgs. 118/2011 al 31/12/2016 (euro) | Eme Gestore                 | Note                           |
|--|--|---|--|--------|------------|---------------|-----------|-------------------|----------|-------------------------------|----------------------|---------------------------------|--|--|--|-----------------------------|--------------------------------|
| 26798  | TERRENI AGRICOLI   | 1.2.2.02.13.01.001  | Indisponibile  | 166    | 47         | 8.850         | PG        | CITTA DI CASTELLO |          | No                            | 28/05/1980           | TRASFERIMENTO A TITOLO GRATUITO | Valore catastale   | 7.055,75   | 7.055,75   | AGENZIA FORESTALE REGIONALE |                                |
| 26799  | TERRENI AGRICOLI   | 1.2.2.02.13.01.001  | Indisponibile  | 166    | 48         | 40.960        | PG        | CITTA DI CASTELLO |          | No                            | 28/05/1980           | TRASFERIMENTO A TITOLO GRATUITO | Valore catastale   | 3.781,38   | 3.781,38   | AGENZIA FORESTALE REGIONALE |                                |
| 26800  | TERRENI AGRICOLI   | 1.2.2.02.13.01.001  | Indisponibile  | 166    | 49         | 5.200         | PG        | CITTA DI CASTELLO |          | No                            | 28/05/1980           | TRASFERIMENTO A TITOLO GRATUITO | Valore catastale   | 2.442,38   | 2.442,38   | AGENZIA FORESTALE REGIONALE |                                |
| 26801  | TERRENI AGRICOLI   | 1.2.2.02.13.01.001  | Indisponibile  | 166    | 51         | 9.580         | PG        | CITTA DI CASTELLO |          | No                            | 28/05/1980           | TRASFERIMENTO A TITOLO GRATUITO | Valore catastale   | 3.209,38   | 3.209,38   | AGENZIA FORESTALE REGIONALE |                                |
| 26802  | TERRENI AGRICOLI   | 1.2.2.02.13.01.001  | Indisponibile  | 166    | 52         | 92.160        | PG        | CITTA DI CASTELLO |          | No                            | 28/05/1980           | TRASFERIMENTO A TITOLO GRATUITO | Valore catastale   | 7.735,00   | 7.735,00   | AGENZIA FORESTALE REGIONALE |                                |
| 26803  | TERRENI AGRICOLI   | 1.2.2.02.13.01.001  | Indisponibile  | 166    | 56         | 8.590         | PG        | CITTA DI CASTELLO |          | No                            | 28/05/1980           | TRASFERIMENTO A TITOLO GRATUITO | Valore catastale   | 2.884,38   | 2.884,38   | AGENZIA FORESTALE REGIONALE |                                |
| 26804  | TERRENI AGRICOLI   | 1.2.2.02.13.01.001  | Indisponibile  | 166    | 57         | 3.600         | PG        | CITTA DI CASTELLO |          | No                            | 28/05/1980           | TRASFERIMENTO A TITOLO GRATUITO | Valore catastale   | 1.662,38   | 1.662,38   | AGENZIA FORESTALE REGIONALE |                                |
| 26805  | TERRENI AGRICOLI   | 1.2.2.02.13.01.001  | Indisponibile  | 166    | 58         | 5.500         | PG        | CITTA DI CASTELLO |          | No                            | 28/05/1980           | TRASFERIMENTO A TITOLO GRATUITO | Valore catastale   | 646,75   | 646,75   | AGENZIA FORESTALE REGIONALE |                                |
| 26806  | TERRENI AGRICOLI   | 1.2.2.02.13.01.001  | Indisponibile  | 166    | 59         | 9.190         | PG        | CITTA DI CASTELLO |          | No                            | 28/05/1980           | TRASFERIMENTO A TITOLO GRATUITO | Valore catastale   | 4.241,25   | 4.241,25   | AGENZIA FORESTALE REGIONALE |                                |
| 26807  | TERRENI AGRICOLI   | 1.2.2.02.13.01.001  | Indisponibile  | 166    | 62         | 5.130         | PG        | CITTA DI CASTELLO |          | No                            | 28/05/1980           | TRASFERIMENTO A TITOLO GRATUITO | Valore catastale   | 2.367,63   | 2.367,63   | AGENZIA FORESTALE REGIONALE |                                |
| 26808  | TERRENI AGRICOLI   | 1.2.2.02.13.01.001  | Indisponibile  | 166    | 63         | 31.720        | PG        | CITTA DI CASTELLO |          | No                            | 28/05/1980           | TRASFERIMENTO A TITOLO GRATUITO | Valore catastale   | 17.303,00  | 17.303,00  | AGENZIA FORESTALE REGIONALE |                                |
| 26809  | TERRENI AGRICOLI   | 1.2.2.02.13.01.001  | Indisponibile  | 166    | 64         | 6.360         | PG        | CITTA DI CASTELLO |          | No                            | 28/05/1980           | TRASFERIMENTO A TITOLO GRATUITO | Valore catastale   | 2.936,38   | 2.936,38   | AGENZIA FORESTALE REGIONALE |                                |
| 26810  | TERRENI AGRICOLI   | 1.2.2.02.13.01.001  | Indisponibile  | 166    | 65         | 54.920        | PG        | CITTA DI CASTELLO |          | No                            | 28/05/1980           | TRASFERIMENTO A TITOLO GRATUITO | Valore catastale   | 25.350,00  | 25.350,00  | AGENZIA FORESTALE REGIONALE |                                |
| 26811  | TERRENI AGRICOLI   | 1.2.2.02.13.01.001  | Indisponibile  | 166    | 71         | 15.730        | PG        | CITTA DI CASTELLO |          | No                            | 28/05/1980           | TRASFERIMENTO A TITOLO GRATUITO | Valore catastale   | 1.716,00   | 1.716,00   | AGENZIA FORESTALE REGIONALE |                                |
| 26812  | TERRENI AGRICOLI   | 1.2.2.02.13.01.001  | Indisponibile  | 166    | 72         | 287.190       | PG        | CITTA DI CASTELLO |          | No                            | 28/05/1980           | TRASFERIMENTO A TITOLO GRATUITO | Valore catastale   | 31.333,25  | 31.333,25  | AGENZIA FORESTALE REGIONALE |                                |
| 26813  | TERRENI AGRICOLI   | 1.2.2.02.13.01.001  | Indisponibile  | 166    | 73         | 14.710        | PG        | CITTA DI CASTELLO |          | No                            | 28/05/1980           | TRASFERIMENTO A TITOLO GRATUITO | Valore catastale   | 988,00   | 988,00   | AGENZIA FORESTALE REGIONALE |                                |
| 26814  | TERRENI AGRICOLI   | 1.2.2.02.13.01.001  | Indisponibile  | 166    | 78         | 29.760        | PG        | CITTA DI CASTELLO |          | No                            | 28/05/1980           | TRASFERIMENTO A TITOLO GRATUITO | Valore catastale   | 9.990,50   | 9.990,50   | AGENZIA FORESTALE REGIONALE |                                |
| 26815  | TERRENI AGRICOLI   | 1.2.2.02.13.01.001  | Indisponibile  | 167    | 14         | 4.630         | PG        | CITTA DI CASTELLO |          | No                            | 10/07/1975           | TRASFERIMENTO A TITOLO GRATUITO | Valore catastale   | 2.136,88   | 2.136,88   | AGENZIA FORESTALE REGIONALE |                                |
| 26816  | TERRENI AGRICOLI   | 1.2.2.02.13.01.001  | Indisponibile  | 167    | 17         | 19.750        | PG        | CITTA DI CASTELLO |          | No                            | 10/07/1975           | TRASFERIMENTO A TITOLO GRATUITO | Valore catastale   | 9.116,25   | 9.116,25   | AGENZIA FORESTALE REGIONALE |                                |
| 26817  | TERRENI AGRICOLI   | 1.2.2.02.13.01.001  | Indisponibile  | 167    | 19         | 3.750         | PG        | CITTA DI CASTELLO |          | No                            | 10/07/1975           | TRASFERIMENTO A TITOLO GRATUITO | Valore catastale   | 409,50   | 409,50   | AGENZIA FORESTALE REGIONALE |                                |
| 26818  | TERRENI AGRICOLI   | 1.2.2.02.13.01.001  | Indisponibile  | 167    | 26         | 126.270       | PG        | CITTA DI CASTELLO |          | No                            | 10/07/1975           | TRASFERIMENTO A TITOLO GRATUITO | Valore catastale   | 10.596,63  | 10.596,63  | AGENZIA FORESTALE REGIONALE |                                |
| 26819  | TERRENI AGRICOLI   | 1.2.2.02.13.01.001  | Indisponibile  | 167    | 27         | 6.940         | PG        | CITTA DI CASTELLO |          | No                            | 28/05/1980           | TRASFERIMENTO A TITOLO GRATUITO | Valore catastale   | 2.330,25   | 2.330,25   | AGENZIA FORESTALE REGIONALE |                                |
| 26820  | TERRENI AGRICOLI   | 1.2.2.02.13.01.001  | Indisponibile  | 167    | 29         | 6.090         | PG        | CITTA DI CASTELLO |          | No                            | 28/05/1980           | TRASFERIMENTO A TITOLO GRATUITO | Valore catastale   | 2.811,25   | 2.811,25   | AGENZIA FORESTALE REGIONALE |                                |
| 26821  | TERRENI AGRICOLI   | 1.2.2.02.13.01.001  | Indisponibile  | 167    | 31         | 5.020         | PG        | CITTA DI CASTELLO |          | No                            | 28/05/1980           | TRASFERIMENTO A TITOLO GRATUITO | Valore catastale   | 2.733,25   | 3.194,75   | AGENZIA FORESTALE REGIONALE | Variazione di valore anno 2017 |
| 26822  | TERRENI AGRICOLI   | 1.2.2.02.13.01.001  | Indisponibile  | 167    | 32         | 1.200         | PG        | CITTA DI CASTELLO |          | No                            | 10/07/1975           | TRASFERIMENTO A TITOLO GRATUITO | Valore catastale   | 100,75   | 100,75   | AGENZIA FORESTALE REGIONALE |                                |
| 26823  | TERRENI AGRICOLI   | 1.2.2.02.13.01.001  | Indisponibile  | 167    | 33         | 19.670        | PG        | CITTA DI CASTELLO |          | No                            | 10/07/1975           | TRASFERIMENTO A TITOLO GRATUITO | Valore catastale   | 9.078,88   | 9.078,88   | AGENZIA FORESTALE REGIONALE |                                |
| 26824  | TERRENI AGRICOLI   | 1.2.2.02.13.01.001  | Indisponibile  | 167    | 34         | 107.370       | PG        | CITTA DI CASTELLO |          | No                            | 28/05/1980           | TRASFERIMENTO A TITOLO GRATUITO | Valore catastale   | 13.516,75  | 13.516,75  | AGENZIA FORESTALE REGIONALE |                                |
| 26825  | TERRENI AGRICOLI   | 1.2.2.02.13.01.001  | Indisponibile  | 167    | 35         | 6.020         | PG        | CITTA DI CASTELLO |          | No                            | 28/05/1980           | TRASFERIMENTO A TITOLO GRATUITO | Valore catastale   | 2.778,75   | 2.778,75   | AGENZIA FORESTALE REGIONALE |                                |
| 26826  | TERRENI AGRICOLI   | 1.2.2.02.13.01.001  | Indisponibile  | 167    | 36         | 9.400         | PG        | CITTA DI CASTELLO |          | No                            | 28/05/1980           | TRASFERIMENTO A TITOLO GRATUITO | Valore catastale   | 4.338,75   | 4.338,75   | AGENZIA FORESTALE REGIONALE |                                |
| 26827  | TERRENI AGRICOLI   | 1.2.2.02.13.01.001  | Indisponibile  | 167    | 39         | 79.020        | PG        | CITTA DI CASTELLO |          | No                            | 10/07/1975           | TRASFERIMENTO A TITOLO GRATUITO | Valore catastale   | 8.620,63   | 8.620,63   | AGENZIA FORESTALE REGIONALE |                                |
| 26828  | TERRENI AGRICOLI   | 1.2.2.02.13.01.001  | Indisponibile  | 167    | 40         | 2.550         | PG        | CITTA DI CASTELLO |          | No                            | 28/05/1980           | TRASFERIMENTO A TITOLO GRATUITO | Valore catastale   | 1.391,00   | 1.391,00   | AGENZIA FORESTALE REGIONALE |                                |
| 26829  | TERRENI AGRICOLI   | 1.2.2.02.13.01.001  | Indisponibile  | 167    | 41         | 4.470         | PG        | CITTA DI CASTELLO |          | No                            | 28/05/1980           | TRASFERIMENTO A TITOLO GRATUITO | Valore catastale   | 2.063,75   | 2.063,75   | AGENZIA FORESTALE REGIONALE |                                |
| 26830  | TERRENI AGRICOLI   | 1.2.2.02.13.01.001  | Indisponibile  | 167    | 42         | 58.030        | PG        | CITTA DI CASTELLO |          | No                            | 28/05/1980           | TRASFERIMENTO A TITOLO GRATUITO | Valore catastale   | 6.331,00   | 6.331,00   | AGENZIA FORESTALE REGIONALE |                                |

**PATRIMONIO IMMOBILIARE REGIONE UMBRIA**  
**Prospetto Terreni al 31/12/2017**

| Numero identificativo (da sistema informativo) | Classificazione secondo il piano dei conti dello Stato Patrimoniale in base al D.lgs. 118/2011 (descrizione) | Classificazione secondo il piano dei conti dello Stato Patrimoniale in base al D.lgs. 118/2011 (Codice) | Classificazione ai sensi del codice civile (demaniale, disponibile, indisponibile) | Foglio | Particella | Superficie mq | Provincia | Comune             | Località | Bene soggetto ad ammortamento | Data di acquisizione | Modalità di acquisizione        | Criterio di valutazione secondo i principi del D.lgs. 118/2011 | Valore dell'immobile secondo i principi del D.lgs. 118/2011 al 31/12/2017 (euro) | Valore dell'immobile secondo i principi del D.lgs. 118/2011 al 31/12/2016 (euro) | Eme Gestore                 | Note |
|--|--|---|--|--------|------------|---------------|-----------|--------------------|----------|-------------------------------|----------------------|---------------------------------|--|--|--|-----------------------------|------|
| 26831  | TERRENI AGRICOLI   | 1.2.2.02.13.01.001  | Indisponibile  | 167    | 43         | 109.460       | PG        | CITTA' DI CASTELLO |          | No                            | 10/07/1975           | TRASFERIMENTO A TITOLO GRATUITO | Valore catastale   | 9.186,13   | 9.186,13   | AGENZIA FORESTALE REGIONALE |      |
| 26832  | TERRENI AGRICOLI   | 1.2.2.02.13.01.001  | Indisponibile  | 177    | 61         | 4.510         | PG        | CITTA' DI CASTELLO |          | No                            | 10/07/1975           | TRASFERIMENTO A TITOLO GRATUITO | Valore catastale   | 2.081,63   | 2.081,63   | AGENZIA FORESTALE REGIONALE |      |
| 26833  | TERRENI AGRICOLI   | 1.2.2.02.13.01.001  | Indisponibile  | 177    | 62         | 46.280        | PG        | CITTA' DI CASTELLO |          | No                            | 10/07/1975           | TRASFERIMENTO A TITOLO GRATUITO | Valore catastale   | 3.107,00   | 3.107,00   | AGENZIA FORESTALE REGIONALE |      |
| 26834  | TERRENI AGRICOLI   | 1.2.2.02.13.01.001  | Indisponibile  | 177    | 70         | 23.460        | PG        | CITTA' DI CASTELLO |          | No                            | 10/07/1975           | TRASFERIMENTO A TITOLO GRATUITO | Valore catastale   | 10.838,75  | 10.838,75  | AGENZIA FORESTALE REGIONALE |      |
| 26835  | TERRENI AGRICOLI   | 1.2.2.02.13.01.001  | Indisponibile  | 177    | 71         | 13.130        | PG        | CITTA' DI CASTELLO |          | No                            | 10/07/1975           | TRASFERIMENTO A TITOLO GRATUITO | Valore catastale   | 4.407,00   | 4.407,00   | AGENZIA FORESTALE REGIONALE |      |
| 26836  | TERRENI AGRICOLI   | 1.2.2.02.13.01.001  | Indisponibile  | 177    | 72         | 5.810         | PG        | CITTA' DI CASTELLO |          | No                            | 10/07/1975           | TRASFERIMENTO A TITOLO GRATUITO | Valore catastale   | 2.681,25   | 2.681,25   | AGENZIA FORESTALE REGIONALE |      |
| 26837  | TERRENI AGRICOLI   | 1.2.2.02.13.01.001  | Indisponibile  | 177    | 73         | 16.870        | PG        | CITTA' DI CASTELLO |          | No                            | 10/07/1975           | TRASFERIMENTO A TITOLO GRATUITO | Valore catastale   | 5.663,13   | 5.663,13   | AGENZIA FORESTALE REGIONALE |      |
| 26838  | TERRENI AGRICOLI   | 1.2.2.02.13.01.001  | Indisponibile  | 177    | 74         | 104.840       | PG        | CITTA' DI CASTELLO |          | No                            | 10/07/1975           | TRASFERIMENTO A TITOLO GRATUITO | Valore catastale   | 8.797,75   | 8.797,75   | AGENZIA FORESTALE REGIONALE |      |
| 26839  | TERRENI AGRICOLI   | 1.2.2.02.13.01.001  | Indisponibile  | 177    | 75         | 62            | PG        | CITTA' DI CASTELLO |          | No                            | 10/07/1975           | TRASFERIMENTO A TITOLO GRATUITO | Valore catastale   | 3,25   | 3,25   | AGENZIA FORESTALE REGIONALE |      |
| 26840  | TERRENI AGRICOLI   | 1.2.2.02.13.01.001  | Indisponibile  | 177    | 76         | 4.720         | PG        | CITTA' DI CASTELLO |          | No                            | 10/07/1975           | TRASFERIMENTO A TITOLO GRATUITO | Valore catastale   | 316,88   | 316,88   | AGENZIA FORESTALE REGIONALE |      |
| 26841  | TERRENI AGRICOLI   | 1.2.2.02.13.01.001  | Indisponibile  | 177    | 77         | 7.630         | PG        | CITTA' DI CASTELLO |          | No                            | 10/07/1975           | TRASFERIMENTO A TITOLO GRATUITO | Valore catastale   | 3.521,38   | 3.521,38   | AGENZIA FORESTALE REGIONALE |      |
| 26842  | TERRENI AGRICOLI   | 1.2.2.02.13.01.001  | Indisponibile  | 177    | 78         | 3.710         | PG        | CITTA' DI CASTELLO |          | No                            | 10/07/1975           | TRASFERIMENTO A TITOLO GRATUITO | Valore catastale   | 1.244,75   | 1.244,75   | AGENZIA FORESTALE REGIONALE |      |
| 26843  | TERRENI AGRICOLI   | 1.2.2.02.13.01.001  | Indisponibile  | 177    | 79         | 49.630        | PG        | CITTA' DI CASTELLO |          | No                            | 10/07/1975           | TRASFERIMENTO A TITOLO GRATUITO | Valore catastale   | 3.332,88   | 3.332,88   | AGENZIA FORESTALE REGIONALE |      |
| 26844  | TERRENI AGRICOLI   | 1.2.2.02.13.01.001  | Indisponibile  | 177    | 80         | 2.540         | PG        | CITTA' DI CASTELLO |          | No                            | 10/07/1975           | TRASFERIMENTO A TITOLO GRATUITO | Valore catastale   | 21,13  | 21,13  | AGENZIA FORESTALE REGIONALE |      |
| 26845  | TERRENI AGRICOLI   | 1.2.2.02.13.01.001  | Indisponibile  | 178    | 1          | 15.570        | PG        | CITTA' DI CASTELLO |          | No                            | 10/07/1975           | TRASFERIMENTO A TITOLO GRATUITO | Valore catastale   | 653,25   | 653,25   | AGENZIA FORESTALE REGIONALE |      |
| 26846  | TERRENI AGRICOLI   | 1.2.2.02.13.01.001  | Indisponibile  | 178    | 2          | 2.760         | PG        | CITTA' DI CASTELLO |          | No                            | 10/07/1975           | TRASFERIMENTO A TITOLO GRATUITO | Valore catastale   | 926,25   | 926,25   | AGENZIA FORESTALE REGIONALE |      |
| 26847  | TERRENI AGRICOLI   | 1.2.2.02.13.01.001  | Indisponibile  | 178    | 3          | 331.160       | PG        | CITTA' DI CASTELLO |          | No                            | 10/07/1975           | TRASFERIMENTO A TITOLO GRATUITO | Valore catastale   | 27.792,38  | 27.792,38  | AGENZIA FORESTALE REGIONALE |      |
| 26848  | TERRENI AGRICOLI   | 1.2.2.02.13.01.001  | Indisponibile  | 178    | 4          | 2.580         | PG        | CITTA' DI CASTELLO |          | No                            | 10/07/1975           | TRASFERIMENTO A TITOLO GRATUITO | Valore catastale   | 866,13   | 866,13   | AGENZIA FORESTALE REGIONALE |      |
| 26849  | TERRENI AGRICOLI   | 1.2.2.02.13.01.001  | Indisponibile  | 178    | 5          | 440           | PG        | CITTA' DI CASTELLO |          | No                            | 10/07/1975           | TRASFERIMENTO A TITOLO GRATUITO | Valore catastale   | 17,88  | 17,88  | AGENZIA FORESTALE REGIONALE |      |
| 26850  | TERRENI AGRICOLI   | 1.2.2.02.13.01.001  | Indisponibile  | 178    | 6          | 12.000        | PG        | CITTA' DI CASTELLO |          | No                            | 10/07/1975           | TRASFERIMENTO A TITOLO GRATUITO | Valore catastale   | 5.539,63   | 5.539,63   | AGENZIA FORESTALE REGIONALE |      |
| 26851  | TERRENI AGRICOLI   | 1.2.2.02.13.01.001  | Indisponibile  | 178    | 7          | 16.180        | PG        | CITTA' DI CASTELLO |          | No                            | 10/07/1975           | TRASFERIMENTO A TITOLO GRATUITO | Valore catastale   | 5.432,38   | 5.432,38   | AGENZIA FORESTALE REGIONALE |      |
| 26852  | TERRENI AGRICOLI   | 1.2.2.02.13.01.001  | Indisponibile  | 178    | 8          | 4.470         | PG        | CITTA' DI CASTELLO |          | No                            | 10/07/1975           | TRASFERIMENTO A TITOLO GRATUITO | Valore catastale   | 2.083,75   | 2.083,75   | AGENZIA FORESTALE REGIONALE |      |
| 26853  | TERRENI AGRICOLI   | 1.2.2.02.13.01.001  | Indisponibile  | 178    | 9          | 13.930        | PG        | CITTA' DI CASTELLO |          | No                            | 10/07/1975           | TRASFERIMENTO A TITOLO GRATUITO | Valore catastale   | 4.676,75   | 4.676,75   | AGENZIA FORESTALE REGIONALE |      |
| 26854  | TERRENI AGRICOLI   | 1.2.2.02.13.01.001  | Indisponibile  | 178    | 10         | 1.770         | PG        | CITTA' DI CASTELLO |          | No                            | 10/07/1975           | TRASFERIMENTO A TITOLO GRATUITO | Valore catastale   | 147,88   | 147,88   | AGENZIA FORESTALE REGIONALE |      |
| 26855  | TERRENI AGRICOLI   | 1.2.2.02.13.01.001  | Indisponibile  | 178    | 12         | 19.880        | PG        | CITTA' DI CASTELLO |          | No                            | 10/07/1975           | TRASFERIMENTO A TITOLO GRATUITO | Valore catastale   | 6.673,88   | 6.673,88   | AGENZIA FORESTALE REGIONALE |      |
| 26856  | TERRENI AGRICOLI   | 1.2.2.02.13.01.001  | Indisponibile  | 178    | 14         | 860           | PG        | CITTA' DI CASTELLO |          | No                            | 10/07/1975           | TRASFERIMENTO A TITOLO GRATUITO | Valore catastale   | 396,50   | 396,50   | AGENZIA FORESTALE REGIONALE |      |
| 26857  | TERRENI AGRICOLI   | 1.2.2.02.13.01.001  | Indisponibile  | 178    | 15         | 1.130         | PG        | CITTA' DI CASTELLO |          | No                            | 10/07/1975           | TRASFERIMENTO A TITOLO GRATUITO | Valore catastale   | 900,25   | 900,25   | AGENZIA FORESTALE REGIONALE |      |
| 26858  | TERRENI AGRICOLI   | 1.2.2.02.13.01.001  | Indisponibile  | 178    | 16         | 5.270         | PG        | CITTA' DI CASTELLO |          | No                            | 10/07/1975           | TRASFERIMENTO A TITOLO GRATUITO | Valore catastale   | 1.769,63   | 1.769,63   | AGENZIA FORESTALE REGIONALE |      |
| 26859  | TERRENI AGRICOLI   | 1.2.2.02.13.01.001  | Indisponibile  | 178    | 17         | 282.140       | PG        | CITTA' DI CASTELLO |          | No                            | 10/07/1975           | TRASFERIMENTO A TITOLO GRATUITO | Valore catastale   | 21.999,25  | 21.999,25  | AGENZIA FORESTALE REGIONALE |      |
| 26860  | TERRENI AGRICOLI   | 1.2.2.02.13.01.001  | Indisponibile  | 178    | 18         | 26.400        | PG        | CITTA' DI CASTELLO |          | No                            | 10/07/1975           | TRASFERIMENTO A TITOLO GRATUITO | Valore catastale   | 8.862,75   | 8.862,75   | AGENZIA FORESTALE REGIONALE |      |
| 26861  | TERRENI AGRICOLI   | 1.2.2.02.13.01.001  | Indisponibile  | 178    | 19         | 350           | PG        | CITTA' DI CASTELLO |          | No                            | 10/07/1975           | TRASFERIMENTO A TITOLO GRATUITO | Valore catastale   | 32,50  | 32,50  | AGENZIA FORESTALE REGIONALE |      |
| 26862  | TERRENI AGRICOLI   | 1.2.2.02.13.01.001  | Indisponibile  | 178    | 20         | 180           | PG        | CITTA' DI CASTELLO |          | No                            | 10/07/1975           | TRASFERIMENTO A TITOLO GRATUITO | Valore catastale   | 14,63  | 14,63  | AGENZIA FORESTALE REGIONALE |      |
| 26863  | TERRENI AGRICOLI   | 1.2.2.02.13.01.001  | Indisponibile  | 178    | 22         | 152.860       | PG        | CITTA' DI CASTELLO |          | No                            | 10/07/1975           | TRASFERIMENTO A TITOLO GRATUITO | Valore catastale   | 7.697,63   | 7.697,63   | AGENZIA FORESTALE REGIONALE |      |

**PATRIMONIO IMMOBILIARE REGIONE UMBRIA**  
**Prospetto Terreni al 31/12/2017**

| Numero identificativo (da sistema informativo) | Classificazione secondo il piano dei conti dello Stato Patrimoniale in base al D.lgs. 118/2011 (descrizione) | Classificazione secondo il piano dei conti dello Stato Patrimoniale in base al D.lgs. 118/2011 (Codice) | Classificazione ai sensi del codice civile (demaniale, disponibile, indisponibile) | Foglio | Particella | Superficie mq | Provincia | Comune             | Località | Bene soggetto ad ammortamento | Data di acquisizione | Modalità di acquisizione        | Criterio di valutazione secondo i principi del D.lgs. 118/2011 | Valore dell'immobile secondo i principi del D.lgs. 118/2011 al 31/12/2017 (euro) | Valore dell'immobile secondo i principi del D.lgs. 118/2011 al 31/12/2016 (euro) | Eme Gestore                 | Note |
|--|--|---|--|--------|------------|---------------|-----------|--------------------|----------|-------------------------------|----------------------|---------------------------------|--|--|--|-----------------------------|------|
| 26864  | TERRENI AGRICOLI   | 1.2.2.02.13.01.001  | Indisponibile  | 178    | 25         | 100,070       | PG        | CITTA' DI CASTELLO |          | No                            | 10/07/1975           | TRASFERIMENTO A TITOLO GRATUITO | Valore catastale   | 8.398,00   | 8.398,00   | AGENZIA FORESTALE REGIONALE |      |
| 26865  | TERRENI AGRICOLI   | 1.2.2.02.13.01.001  | Indisponibile  | 178    | 26         | 4,860         | PG        | CITTA' DI CASTELLO |          | No                            | 10/07/1975           | TRASFERIMENTO A TITOLO GRATUITO | Valore catastale   | 326,63   | 326,63   | AGENZIA FORESTALE REGIONALE |      |
| 26866  | TERRENI AGRICOLI   | 1.2.2.02.13.01.001  | Indisponibile  | 179    | 37         | 1,940         | PG        | CITTA' DI CASTELLO |          | No                            | 10/07/1975           | TRASFERIMENTO A TITOLO GRATUITO | Valore catastale   | 162,50   | 162,50   | AGENZIA FORESTALE REGIONALE |      |
| 26867  | TERRENI AGRICOLI   | 1.2.2.02.13.01.001  | Indisponibile  | 179    | 38         | 82,810        | PG        | CITTA' DI CASTELLO |          | No                            | 10/07/1975           | TRASFERIMENTO A TITOLO GRATUITO | Valore catastale   | 9.035,00   | 9.035,00   | AGENZIA FORESTALE REGIONALE |      |
| 26868  | TERRENI AGRICOLI   | 1.2.2.02.13.01.001  | Indisponibile  | 179    | 39         | 5,390         | PG        | CITTA' DI CASTELLO |          | No                            | 10/07/1975           | TRASFERIMENTO A TITOLO GRATUITO | Valore catastale   | 1.131,00   | 1.131,00   | AGENZIA FORESTALE REGIONALE |      |
| 26869  | TERRENI AGRICOLI   | 1.2.2.02.13.01.001  | Indisponibile  | 179    | 40         | 6,010         | PG        | CITTA' DI CASTELLO |          | No                            | 10/07/1975           | TRASFERIMENTO A TITOLO GRATUITO | Valore catastale   | 2.018,25   | 2.018,25   | AGENZIA FORESTALE REGIONALE |      |
| 26870  | TERRENI AGRICOLI   | 1.2.2.02.13.01.001  | Indisponibile  | 179    | 41         | 43,470        | PG        | CITTA' DI CASTELLO |          | No                            | 10/07/1975           | TRASFERIMENTO A TITOLO GRATUITO | Valore catastale   | 4.743,38   | 4.743,38   | AGENZIA FORESTALE REGIONALE |      |
| 26871  | TERRENI AGRICOLI   | 1.2.2.02.13.01.001  | Indisponibile  | 179    | 43         | 56,130        | PG        | CITTA' DI CASTELLO |          | No                            | 10/07/1975           | TRASFERIMENTO A TITOLO GRATUITO | Valore catastale   | 3.768,38   | 3.768,38   | AGENZIA FORESTALE REGIONALE |      |
| 26872  | TERRENI AGRICOLI   | 1.2.2.02.13.01.001  | Indisponibile  | 179    | 44         | 13,230        | PG        | CITTA' DI CASTELLO |          | No                            | 10/07/1975           | TRASFERIMENTO A TITOLO GRATUITO | Valore catastale   | 4.441,13   | 4.441,13   | AGENZIA FORESTALE REGIONALE |      |
| 26873  | TERRENI AGRICOLI   | 1.2.2.02.13.01.001  | Indisponibile  | 179    | 45         | 40,000        | PG        | CITTA' DI CASTELLO |          | No                            | 10/07/1975           | TRASFERIMENTO A TITOLO GRATUITO | Valore catastale   | 13.427,38  | 13.427,38  | AGENZIA FORESTALE REGIONALE |      |
| 26874  | TERRENI AGRICOLI   | 1.2.2.02.13.01.001  | Indisponibile  | 179    | 46         | 720           | PG        | CITTA' DI CASTELLO |          | No                            | 10/07/1975           | TRASFERIMENTO A TITOLO GRATUITO | Valore catastale   | 60,13  | 60,13  | AGENZIA FORESTALE REGIONALE |      |
| 26875  | TERRENI AGRICOLI   | 1.2.2.02.13.01.001  | Indisponibile  | 179    | 47         | 530           | PG        | CITTA' DI CASTELLO |          | No                            | 10/07/1975           | TRASFERIMENTO A TITOLO GRATUITO | Valore catastale   | 43,88  | 43,88  | AGENZIA FORESTALE REGIONALE |      |
| 26876  | TERRENI AGRICOLI   | 1.2.2.02.13.01.001  | Indisponibile  | 179    | 48         | 1,320         | PG        | CITTA' DI CASTELLO |          | No                            | 10/07/1975           | TRASFERIMENTO A TITOLO GRATUITO | Valore catastale   | 110,50   | 110,50   | AGENZIA FORESTALE REGIONALE |      |
| 26877  | TERRENI AGRICOLI   | 1.2.2.02.13.01.001  | Indisponibile  | 179    | 49         | 5,180         | PG        | CITTA' DI CASTELLO |          | No                            | 10/07/1975           | TRASFERIMENTO A TITOLO GRATUITO | Valore catastale   | 2.390,38   | 2.390,38   | AGENZIA FORESTALE REGIONALE |      |
| 26878  | TERRENI AGRICOLI   | 1.2.2.02.13.01.001  | Indisponibile  | 179    | 50         | 580           | PG        | CITTA' DI CASTELLO |          | No                            | 10/07/1975           | TRASFERIMENTO A TITOLO GRATUITO | Valore catastale   | 48,75  | 48,75  | AGENZIA FORESTALE REGIONALE |      |
| 26879  | TERRENI AGRICOLI   | 1.2.2.02.13.01.001  | Indisponibile  | 179    | 52         | 2,410         | PG        | CITTA' DI CASTELLO |          | No                            | 10/07/1975           | TRASFERIMENTO A TITOLO GRATUITO | Valore catastale   | 809,25   | 809,25   | AGENZIA FORESTALE REGIONALE |      |
| 26880  | TERRENI AGRICOLI   | 1.2.2.02.13.01.001  | Indisponibile  | 179    | 53         | 2,000         | PG        | CITTA' DI CASTELLO |          | No                            | 10/07/1975           | TRASFERIMENTO A TITOLO GRATUITO | Valore catastale   | 680,88   | 680,88   | AGENZIA FORESTALE REGIONALE |      |
| 26881  | TERRENI AGRICOLI   | 1.2.2.02.13.01.001  | Indisponibile  | 179    | 54         | 1,700         | PG        | CITTA' DI CASTELLO |          | No                            | 10/07/1975           | TRASFERIMENTO A TITOLO GRATUITO | Valore catastale   | 143,00   | 143,00   | AGENZIA FORESTALE REGIONALE |      |
| 26882  | TERRENI AGRICOLI   | 1.2.2.02.13.01.001  | Indisponibile  | 179    | 55         | 9,080         | PG        | CITTA' DI CASTELLO |          | No                            | 10/07/1975           | TRASFERIMENTO A TITOLO GRATUITO | Valore catastale   | 4.195,75   | 4.195,75   | AGENZIA FORESTALE REGIONALE |      |
| 26883  | TERRENI AGRICOLI   | 1.2.2.02.13.01.001  | Indisponibile  | 179    | 56         | 7,610         | PG        | CITTA' DI CASTELLO |          | No                            | 10/07/1975           | TRASFERIMENTO A TITOLO GRATUITO | Valore catastale   | 638,63   | 638,63   | AGENZIA FORESTALE REGIONALE |      |
| 26884  | TERRENI AGRICOLI   | 1.2.2.02.13.01.001  | Indisponibile  | 179    | 57         | 53,430        | PG        | CITTA' DI CASTELLO |          | No                            | 10/07/1975           | TRASFERIMENTO A TITOLO GRATUITO | Valore catastale   | 4.483,38   | 4.483,38   | AGENZIA FORESTALE REGIONALE |      |
| 26885  | TERRENI AGRICOLI   | 1.2.2.02.13.01.001  | Indisponibile  | 179    | 58         | 3,160         | PG        | CITTA' DI CASTELLO |          | No                            | 10/07/1975           | TRASFERIMENTO A TITOLO GRATUITO | Valore catastale   | 1.459,25   | 1.459,25   | AGENZIA FORESTALE REGIONALE |      |
| 26886  | TERRENI AGRICOLI   | 1.2.2.02.13.01.001  | Indisponibile  | 179    | 59         | 25,510        | PG        | CITTA' DI CASTELLO |          | No                            | 10/07/1975           | TRASFERIMENTO A TITOLO GRATUITO | Valore catastale   | 11.682,13  | 11.682,13  | AGENZIA FORESTALE REGIONALE |      |
| 26887  | TERRENI AGRICOLI   | 1.2.2.02.13.01.001  | Indisponibile  | 179    | 61         | 25,260        | PG        | CITTA' DI CASTELLO |          | No                            | 10/07/1975           | TRASFERIMENTO A TITOLO GRATUITO | Valore catastale   | 2.120,63   | 2.120,63   | AGENZIA FORESTALE REGIONALE |      |
| 26888  | TERRENI AGRICOLI   | 1.2.2.02.13.01.001  | Indisponibile  | 179    | 63         | 300           | PG        | CITTA' DI CASTELLO |          | No                            | 10/07/1975           | TRASFERIMENTO A TITOLO GRATUITO | Valore catastale   | 32,50  | 32,50  | AGENZIA FORESTALE REGIONALE |      |
| 26889  | TERRENI AGRICOLI   | 1.2.2.02.13.01.001  | Indisponibile  | 179    | 67         | 117,200       | PG        | CITTA' DI CASTELLO |          | No                            | 10/07/1975           | TRASFERIMENTO A TITOLO GRATUITO | Valore catastale   | 9.836,13   | 9.836,13   | AGENZIA FORESTALE REGIONALE |      |
| 26890  | TERRENI AGRICOLI   | 1.2.2.02.13.01.001  | Indisponibile  | 179    | 555        | 110,080       | PG        | CITTA' DI CASTELLO |          | No                            | 10/07/1975           | TRASFERIMENTO A TITOLO GRATUITO | Valore catastale   | 4.619,88   | 4.619,88   | AGENZIA FORESTALE REGIONALE |      |
| 26891  | TERRENI AGRICOLI   | 1.2.2.02.13.01.001  | Indisponibile  | 179    | 557        | 63,450        | PG        | CITTA' DI CASTELLO |          | No                            | 10/07/1975           | TRASFERIMENTO A TITOLO GRATUITO | Valore catastale   | 5.325,13   | 5.325,13   | AGENZIA FORESTALE REGIONALE |      |
| 26892  | TERRENI AGRICOLI   | 1.2.2.02.13.01.001  | Indisponibile  | 180    | 1          | 2,260         | PG        | CITTA' DI CASTELLO |          | No                            | 10/07/1975           | TRASFERIMENTO A TITOLO GRATUITO | Valore catastale   | 94,25  | 94,25  | AGENZIA FORESTALE REGIONALE |      |
| 26893  | TERRENI AGRICOLI   | 1.2.2.02.13.01.001  | Indisponibile  | 180    | 2          | 980           | PG        | CITTA' DI CASTELLO |          | No                            | 10/07/1975           | TRASFERIMENTO A TITOLO GRATUITO | Valore catastale   | 40,63  | 40,63  | AGENZIA FORESTALE REGIONALE |      |
| 26894  | TERRENI AGRICOLI   | 1.2.2.02.13.01.001  | Indisponibile  | 180    | 3          | 170           | PG        | CITTA' DI CASTELLO |          | No                            | 10/07/1975           | TRASFERIMENTO A TITOLO GRATUITO | Valore catastale   | 11,38  | 11,38  | AGENZIA FORESTALE REGIONALE |      |
| 26895  | TERRENI AGRICOLI   | 1.2.2.02.13.01.001  | Indisponibile  | 180    | 4          | 77,220        | PG        | CITTA' DI CASTELLO |          | No                            | 10/07/1975           | TRASFERIMENTO A TITOLO GRATUITO | Valore catastale   | 35.642,75  | 35.642,75  | AGENZIA FORESTALE REGIONALE |      |
| 26896  | TERRENI AGRICOLI   | 1.2.2.02.13.01.001  | Indisponibile  | 180    | 5          | 2,540         | PG        | CITTA' DI CASTELLO |          | No                            | 10/07/1975           | TRASFERIMENTO A TITOLO GRATUITO | Valore catastale   | 640,25   | 640,25   | AGENZIA FORESTALE REGIONALE |      |

**PATRIMONIO IMMOBILIARE REGIONE UMBRIA**  
**Prospetto Terreni al 31/12/2017**

| Numero identificativo (da sistema) | Classificazione secondo il piano dei conti dello Stato Patrimoniale in base al D.lgs. 118/2011 (descrizione) | Classificazione secondo il piano dei conti dello Stato Patrimoniale in base al D.lgs. 118/2011 (Codice) | Classificazione ai sensi del codice civile (demaniale, disponibile, indisponibile) | Foglio | Particella | Superficie mq | Provincia | Comune             | Località | Bene soggetto ad ammortamento | Data di acquisizione | Modalità di acquisizione        | Criterio di valutazione secondo i principi del D.lgs. 118/2011 | Valore dell'immobile secondo i principi del D.lgs. 118/2011 al 31/12/2017 (euro) | Valore dell'immobile secondo i principi del D.lgs. 118/2011 al 31/12/2016 (euro) | Eme Gestore                 | Note |
|------------------------------------|--|---|--|--------|------------|---------------|-----------|--------------------|----------|-------------------------------|----------------------|---------------------------------|--|--|--|-----------------------------|------|
| 26897                              | TERRENI AGRICOLI   | 1.2.2.02.13.01.001  | Indisponibile  | 180    | 6          | 3.660         | PG        | CITTA' DI CASTELLO |          | No                            | 10/07/1975           | TRASFERIMENTO A TITOLO GRATUITO | Valore catastale   | 2.013,38   | 2.013,38   | AGENZIA FORESTALE REGIONALE |      |
| 26898                              | TERRENI AGRICOLI   | 1.2.2.02.13.01.001  | Indisponibile  | 180    | 7          | 26.950        | PG        | CITTA' DI CASTELLO |          | No                            | 10/07/1975           | TRASFERIMENTO A TITOLO GRATUITO | Valore catastale   | 9.046,38   | 9.046,38   | AGENZIA FORESTALE REGIONALE |      |
| 26899                              | TERRENI AGRICOLI   | 1.2.2.02.13.01.001  | Indisponibile  | 180    | 8          | 2.360         | PG        | CITTA' DI CASTELLO |          | No                            | 10/07/1975           | TRASFERIMENTO A TITOLO GRATUITO | Valore catastale   | 159,25   | 159,25   | AGENZIA FORESTALE REGIONALE |      |
| 26900                              | TERRENI AGRICOLI   | 1.2.2.02.13.01.001  | Indisponibile  | 180    | 9          | 1.370         | PG        | CITTA' DI CASTELLO |          | No                            | 10/07/1975           | TRASFERIMENTO A TITOLO GRATUITO | Valore catastale   | 632,13   | 632,13   | AGENZIA FORESTALE REGIONALE |      |
| 26901                              | TERRENI AGRICOLI   | 1.2.2.02.13.01.001  | Indisponibile  | 180    | 10         | 360           | PG        | CITTA' DI CASTELLO |          | No                            | 10/07/1975           | TRASFERIMENTO A TITOLO GRATUITO | Valore catastale   | 165,75   | 165,75   | AGENZIA FORESTALE REGIONALE |      |
| 26902                              | TERRENI AGRICOLI   | 1.2.2.02.13.01.001  | Indisponibile  | 180    | 12         | 340           | PG        | CITTA' DI CASTELLO |          | No                            | 10/07/1975           | TRASFERIMENTO A TITOLO GRATUITO | Valore catastale   | 22,75  | 22,75  | AGENZIA FORESTALE REGIONALE |      |
| 26903                              | TERRENI AGRICOLI   | 1.2.2.02.13.01.001  | Indisponibile  | 180    | 13         | 500           | PG        | CITTA' DI CASTELLO |          | No                            | 10/07/1975           | TRASFERIMENTO A TITOLO GRATUITO | Valore catastale   | 21,13  | 21,13  | AGENZIA FORESTALE REGIONALE |      |
| 26904                              | TERRENI AGRICOLI   | 1.2.2.02.13.01.001  | Indisponibile  | 180    | 14         | 1.310         | PG        | CITTA' DI CASTELLO |          | No                            | 10/07/1975           | TRASFERIMENTO A TITOLO GRATUITO | Valore catastale   | 440,38   | 440,38   | AGENZIA FORESTALE REGIONALE |      |
| 26905                              | TERRENI AGRICOLI   | 1.2.2.02.13.01.001  | Indisponibile  | 180    | 15         | 4.040         | PG        | CITTA' DI CASTELLO |          | No                            | 10/07/1975           | TRASFERIMENTO A TITOLO GRATUITO | Valore catastale   | 373,75   | 373,75   | AGENZIA FORESTALE REGIONALE |      |
| 26906                              | TERRENI AGRICOLI   | 1.2.2.02.13.01.001  | Indisponibile  | 180    | 16         | 4.690         | PG        | CITTA' DI CASTELLO |          | No                            | 10/07/1975           | TRASFERIMENTO A TITOLO GRATUITO | Valore catastale   | 589,88   | 589,88   | AGENZIA FORESTALE REGIONALE |      |
| 26907                              | TERRENI AGRICOLI   | 1.2.2.02.13.01.001  | Indisponibile  | 180    | 17         | 5.790         | PG        | CITTA' DI CASTELLO |          | No                            | 10/07/1975           | TRASFERIMENTO A TITOLO GRATUITO | Valore catastale   | 2.668,25   | 2.668,25   | AGENZIA FORESTALE REGIONALE |      |
| 26908                              | TERRENI AGRICOLI   | 1.2.2.02.13.01.001  | Indisponibile  | 180    | 18         | 4.340         | PG        | CITTA' DI CASTELLO |          | No                            | 10/07/1975           | TRASFERIMENTO A TITOLO GRATUITO | Valore catastale   | 2.367,63   | 2.367,63   | AGENZIA FORESTALE REGIONALE |      |
| 26909                              | TERRENI AGRICOLI   | 1.2.2.02.13.01.001  | Indisponibile  | 180    | 19         | 235.780       | PG        | CITTA' DI CASTELLO |          | No                            | 10/07/1975           | TRASFERIMENTO A TITOLO GRATUITO | Valore catastale   | 15.830,75  | 15.830,75  | AGENZIA FORESTALE REGIONALE |      |
| 26910                              | TERRENI AGRICOLI   | 1.2.2.02.13.01.001  | Indisponibile  | 180    | 20         | 28.020        | PG        | CITTA' DI CASTELLO |          | No                            | 10/07/1975           | TRASFERIMENTO A TITOLO GRATUITO | Valore catastale   | 12.933,38  | 12.933,38  | AGENZIA FORESTALE REGIONALE |      |
| 26911                              | TERRENI AGRICOLI   | 1.2.2.02.13.01.001  | Indisponibile  | 180    | 21         | 15.190        | PG        | CITTA' DI CASTELLO |          | No                            | 10/07/1975           | TRASFERIMENTO A TITOLO GRATUITO | Valore catastale   | 1.274,00   | 1.274,00   | AGENZIA FORESTALE REGIONALE |      |
| 26912                              | TERRENI AGRICOLI   | 1.2.2.02.13.01.001  | Indisponibile  | 180    | 22         | 26.960        | PG        | CITTA' DI CASTELLO |          | No                            | 10/07/1975           | TRASFERIMENTO A TITOLO GRATUITO | Valore catastale   | 12.259,00  | 12.259,00  | AGENZIA FORESTALE REGIONALE |      |
| 26913                              | TERRENI AGRICOLI   | 1.2.2.02.13.01.001  | Indisponibile  | 180    | 23         | 369.560       | PG        | CITTA' DI CASTELLO |          | No                            | 10/07/1975           | TRASFERIMENTO A TITOLO GRATUITO | Valore catastale   | 31.014,75  | 31.014,75  | AGENZIA FORESTALE REGIONALE |      |
| 26914                              | TERRENI AGRICOLI   | 1.2.2.02.13.01.001  | Indisponibile  | 180    | 24         | 176.100       | PG        | CITTA' DI CASTELLO |          | No                            | 10/07/1975           | TRASFERIMENTO A TITOLO GRATUITO | Valore catastale   | 19.212,38  | 19.212,38  | AGENZIA FORESTALE REGIONALE |      |
| 26915                              | TERRENI AGRICOLI   | 1.2.2.02.13.01.001  | Indisponibile  | 181    | 1          | 63.990        | PG        | CITTA' DI CASTELLO |          | No                            | 10/07/1975           | TRASFERIMENTO A TITOLO GRATUITO | Valore catastale   | 6.971,25   | 6.971,25   | AGENZIA FORESTALE REGIONALE |      |
| 26916                              | TERRENI AGRICOLI   | 1.2.2.02.13.01.001  | Indisponibile  | 181    | 2          | 46.230        | PG        | CITTA' DI CASTELLO |          | No                            | 10/07/1975           | TRASFERIMENTO A TITOLO GRATUITO | Valore catastale   | 5.044,00   | 5.044,00   | AGENZIA FORESTALE REGIONALE |      |
| 26917                              | TERRENI AGRICOLI   | 1.2.2.02.13.01.001  | Indisponibile  | 181    | 3          | 25.360        | PG        | CITTA' DI CASTELLO |          | No                            | 10/07/1975           | TRASFERIMENTO A TITOLO GRATUITO | Valore catastale   | 11.706,50  | 11.706,50  | AGENZIA FORESTALE REGIONALE |      |
| 26918                              | TERRENI AGRICOLI   | 1.2.2.02.13.01.001  | Indisponibile  | 181    | 4          | 138.560       | PG        | CITTA' DI CASTELLO |          | No                            | 10/07/1975           | TRASFERIMENTO A TITOLO GRATUITO | Valore catastale   | 11.630,13  | 11.630,13  | AGENZIA FORESTALE REGIONALE |      |
| 26919                              | TERRENI AGRICOLI   | 1.2.2.02.13.01.001  | Indisponibile  | 181    | 5          | 16.950        | PG        | CITTA' DI CASTELLO |          | No                            | 10/07/1975           | TRASFERIMENTO A TITOLO GRATUITO | Valore catastale   | 5.555,88   | 5.555,88   | AGENZIA FORESTALE REGIONALE |      |
| 26920                              | TERRENI AGRICOLI   | 1.2.2.02.13.01.001  | Indisponibile  | 181    | 6          | 39.770        | PG        | CITTA' DI CASTELLO |          | No                            | 10/07/1975           | TRASFERIMENTO A TITOLO GRATUITO | Valore catastale   | 13.351,00  | 13.351,00  | AGENZIA FORESTALE REGIONALE |      |
| 26921                              | TERRENI AGRICOLI   | 1.2.2.02.13.01.001  | Indisponibile  | 181    | 8          | 11.980        | PG        | CITTA' DI CASTELLO |          | No                            | 10/07/1975           | TRASFERIMENTO A TITOLO GRATUITO | Valore catastale   | 5.484,38   | 5.484,38   | AGENZIA FORESTALE REGIONALE |      |
| 26922                              | TERRENI AGRICOLI   | 1.2.2.02.13.01.001  | Indisponibile  | 181    | 9          | 1.600         | PG        | CITTA' DI CASTELLO |          | No                            | 10/07/1975           | TRASFERIMENTO A TITOLO GRATUITO | Valore catastale   | 66,63  | 66,63  | AGENZIA FORESTALE REGIONALE |      |
| 26923                              | TERRENI AGRICOLI   | 1.2.2.02.13.01.001  | Indisponibile  | 181    | 10         | 2.830         | PG        | CITTA' DI CASTELLO |          | No                            | 10/07/1975           | TRASFERIMENTO A TITOLO GRATUITO | Valore catastale   | 261,63   | 261,63   | AGENZIA FORESTALE REGIONALE |      |
| 26924                              | TERRENI AGRICOLI   | 1.2.2.02.13.01.001  | Indisponibile  | 181    | 11         | 7.950         | PG        | CITTA' DI CASTELLO |          | No                            | 10/07/1975           | TRASFERIMENTO A TITOLO GRATUITO | Valore catastale   | 2.668,25   | 2.668,25   | AGENZIA FORESTALE REGIONALE |      |
| 26925                              | TERRENI AGRICOLI   | 1.2.2.02.13.01.001  | Indisponibile  | 181    | 12         | 2.920         | PG        | CITTA' DI CASTELLO |          | No                            | 10/07/1975           | TRASFERIMENTO A TITOLO GRATUITO | Valore catastale   | 1.347,13   | 1.347,13   | AGENZIA FORESTALE REGIONALE |      |
| 26926                              | TERRENI AGRICOLI   | 1.2.2.02.13.01.001  | Indisponibile  | 181    | 504        | 480.339       | PG        | CITTA' DI CASTELLO |          | No                            | 10/07/1975           | TRASFERIMENTO A TITOLO GRATUITO | Valore catastale   | 52.406,25  | 52.406,25  | AGENZIA FORESTALE REGIONALE |      |
| 26927                              | TERRENI AGRICOLI   | 1.2.2.02.13.01.001  | Indisponibile  | 181    | 14         | 700           | PG        | CITTA' DI CASTELLO |          | No                            | 10/07/1975           | TRASFERIMENTO A TITOLO GRATUITO | Valore catastale   | 235,63   | 235,63   | AGENZIA FORESTALE REGIONALE |      |
| 26928                              | TERRENI AGRICOLI   | 1.2.2.02.13.01.001  | Indisponibile  | 181    | 15         | 700           | PG        | CITTA' DI CASTELLO |          | No                            | 10/07/1975           | TRASFERIMENTO A TITOLO GRATUITO | Valore catastale   | 235,63   | 235,63   | AGENZIA FORESTALE REGIONALE |      |
| 26929                              | TERRENI AGRICOLI   | 1.2.2.02.13.01.001  | Indisponibile  | 181    | 16         | 300           | PG        | CITTA' DI CASTELLO |          | No                            | 10/07/1975           | TRASFERIMENTO A TITOLO GRATUITO | Valore catastale   | 0,00   | 0,00   | AGENZIA FORESTALE REGIONALE |      |

**PATRIMONIO IMMOBILIARE REGIONE UMBRIA**  
**Prospetto Terreni al 31/12/2017**

| Numero identificativo (da sistema) | Classificazione secondo il piano dei conti dello Stato Patrimoniale in base al D.lgs. 118/2011 (descrizione) | Classificazione secondo il piano dei conti dello Stato Patrimoniale in base al D.lgs. 118/2011 (Codice) | Classificazione ai sensi del codice civile (demaniale, disponibile, indisponibile) | Foglio | Particella | Superficie mq | Provincia | Comune             | Località | Bene soggetto ad ammortamento | Data di acquisizione | Modalità di acquisizione        | Criterio di valutazione secondo i principi del D.lgs. 118/2011 | Valore dell'immobile secondo i principi del D.lgs. 118/2011 al 31/12/2017 (euro) | Valore dell'immobile secondo i principi del D.lgs. 118/2011 al 31/12/2016 (euro) | Eme Gestore                 | Note |
|------------------------------------|--|---|--|--------|------------|---------------|-----------|--------------------|----------|-------------------------------|----------------------|---------------------------------|--|--|--|-----------------------------|------|
| 26630                              | TERRENI AGRICOLI   | 1.2.2.02.13.01.001  | Indisponibile  | 181    | 17         | 19.590        | PG        | CITTA' DI CASTELLO |          | No                            | 10/07/1975           | TRASFERIMENTO A TITOLO GRATUITO | Valore catastale   | 1.314,63   | 1.314,63   | AGENZIA FORESTALE REGIONALE |      |
| 26631                              | TERRENI AGRICOLI   | 1.2.2.02.13.01.001  | Indisponibile  | 181    | 19         | 190           | PG        | CITTA' DI CASTELLO |          | No                            | 10/07/1975           | TRASFERIMENTO A TITOLO GRATUITO | Valore catastale   | 87,75  | 87,75  | AGENZIA FORESTALE REGIONALE |      |
| 26632                              | TERRENI AGRICOLI   | 1.2.2.02.13.01.001  | Indisponibile  | 181    | 20         | 4.270         | PG        | CITTA' DI CASTELLO |          | No                            | 10/07/1975           | TRASFERIMENTO A TITOLO GRATUITO | Valore catastale   | 1.971,13   | 1.971,13   | AGENZIA FORESTALE REGIONALE |      |
| 26633                              | TERRENI AGRICOLI   | 1.2.2.02.13.01.001  | Indisponibile  | 181    | 21         | 2.870         | PG        | CITTA' DI CASTELLO |          | No                            | 10/07/1975           | TRASFERIMENTO A TITOLO GRATUITO | Valore catastale   | 193,38   | 193,38   | AGENZIA FORESTALE REGIONALE |      |
| 26634                              | TERRENI AGRICOLI   | 1.2.2.02.13.01.001  | Indisponibile  | 181    | 22         | 3.040         | PG        | CITTA' DI CASTELLO |          | No                            | 10/07/1975           | TRASFERIMENTO A TITOLO GRATUITO | Valore catastale   | 1.404,00   | 1.404,00   | AGENZIA FORESTALE REGIONALE |      |
| 26635                              | TERRENI AGRICOLI   | 1.2.2.02.13.01.001  | Indisponibile  | 181    | 23         | 12.930        | PG        | CITTA' DI CASTELLO |          | No                            | 10/07/1975           | TRASFERIMENTO A TITOLO GRATUITO | Valore catastale   | 4.340,38   | 4.340,38   | AGENZIA FORESTALE REGIONALE |      |
| 26636                              | TERRENI AGRICOLI   | 1.2.2.02.13.01.001  | Indisponibile  | 182    | 1          | 8.850         | PG        | CITTA' DI CASTELLO |          | No                            | 28/05/1980           | TRASFERIMENTO A TITOLO GRATUITO | Valore catastale   | 965,25   | 965,25   | AGENZIA FORESTALE REGIONALE |      |
| 26637                              | TERRENI AGRICOLI   | 1.2.2.02.13.01.001  | Indisponibile  | 182    | 2          | 4.010         | PG        | CITTA' DI CASTELLO |          | No                            | 28/05/1980           | TRASFERIMENTO A TITOLO GRATUITO | Valore catastale   | 269,75   | 269,75   | AGENZIA FORESTALE REGIONALE |      |
| 26638                              | TERRENI AGRICOLI   | 1.2.2.02.13.01.001  | Indisponibile  | 182    | 3          | 14.280        | PG        | CITTA' DI CASTELLO |          | No                            | 28/05/1980           | TRASFERIMENTO A TITOLO GRATUITO | Valore catastale   | 995,75   | 995,75   | AGENZIA FORESTALE REGIONALE |      |
| 26639                              | TERRENI AGRICOLI   | 1.2.2.02.13.01.001  | Indisponibile  | 182    | 4          | 30.170        | PG        | CITTA' DI CASTELLO |          | No                            | 28/05/1980           | TRASFERIMENTO A TITOLO GRATUITO | Valore catastale   | 3.292,25   | 3.292,25   | AGENZIA FORESTALE REGIONALE |      |
| 26640                              | TERRENI AGRICOLI   | 1.2.2.02.13.01.001  | Indisponibile  | 182    | 5          | 4.590         | PG        | CITTA' DI CASTELLO |          | No                            | 28/05/1980           | TRASFERIMENTO A TITOLO GRATUITO | Valore catastale   | 308,75   | 308,75   | AGENZIA FORESTALE REGIONALE |      |
| 26641                              | TERRENI AGRICOLI   | 1.2.2.02.13.01.001  | Indisponibile  | 182    | 6          | 8.660         | PG        | CITTA' DI CASTELLO |          | No                            | 28/05/1980           | TRASFERIMENTO A TITOLO GRATUITO | Valore catastale   | 3.997,50   | 3.997,50   | AGENZIA FORESTALE REGIONALE |      |
| 26642                              | TERRENI AGRICOLI   | 1.2.2.02.13.01.001  | Indisponibile  | 182    | 7          | 107.510       | PG        | CITTA' DI CASTELLO |          | No                            | 10/07/1975           | TRASFERIMENTO A TITOLO GRATUITO | Valore catastale   | 11.729,25  | 11.729,25  | AGENZIA FORESTALE REGIONALE |      |
| 26643                              | TERRENI AGRICOLI   | 1.2.2.02.13.01.001  | Indisponibile  | 182    | 8          | 1.750         | PG        | CITTA' DI CASTELLO |          | No                            | 10/07/1975           | TRASFERIMENTO A TITOLO GRATUITO | Valore catastale   | 190,13   | 190,13   | AGENZIA FORESTALE REGIONALE |      |
| 26644                              | TERRENI AGRICOLI   | 1.2.2.02.13.01.001  | Indisponibile  | 182    | 9          | 29.140        | PG        | CITTA' DI CASTELLO |          | No                            | 28/05/1980           | TRASFERIMENTO A TITOLO GRATUITO | Valore catastale   | 3.027,38   | 3.027,38   | AGENZIA FORESTALE REGIONALE |      |
| 26645                              | TERRENI AGRICOLI   | 1.2.2.02.13.01.001  | Indisponibile  | 182    | 10         | 14.960        | PG        | CITTA' DI CASTELLO |          | No                            | 28/05/1980           | TRASFERIMENTO A TITOLO GRATUITO | Valore catastale   | 1.631,50   | 1.631,50   | AGENZIA FORESTALE REGIONALE |      |
| 26646                              | TERRENI AGRICOLI   | 1.2.2.02.13.01.001  | Indisponibile  | 182    | 11         | 10.070        | PG        | CITTA' DI CASTELLO |          | No                            | 28/05/1980           | TRASFERIMENTO A TITOLO GRATUITO | Valore catastale   | 3.380,00   | 3.380,00   | AGENZIA FORESTALE REGIONALE |      |
| 26647                              | TERRENI AGRICOLI   | 1.2.2.02.13.01.001  | Indisponibile  | 182    | 12         | 2.130         | PG        | CITTA' DI CASTELLO |          | No                            | 28/05/1980           | TRASFERIMENTO A TITOLO GRATUITO | Valore catastale   | 536,25   | 536,25   | AGENZIA FORESTALE REGIONALE |      |
| 26648                              | TERRENI AGRICOLI   | 1.2.2.02.13.01.001  | Indisponibile  | 182    | 13         | 23.140        | PG        | CITTA' DI CASTELLO |          | No                            | 10/07/1975           | TRASFERIMENTO A TITOLO GRATUITO | Valore catastale   | 2.525,25   | 2.525,25   | AGENZIA FORESTALE REGIONALE |      |
| 26649                              | TERRENI AGRICOLI   | 1.2.2.02.13.01.001  | Indisponibile  | 182    | 14         | 117.560       | PG        | CITTA' DI CASTELLO |          | No                            | 10/07/1975           | TRASFERIMENTO A TITOLO GRATUITO | Valore catastale   | 7.892,63   | 7.892,63   | AGENZIA FORESTALE REGIONALE |      |
| 26650                              | TERRENI AGRICOLI   | 1.2.2.02.13.01.001  | Indisponibile  | 182    | 15         | 7.660         | PG        | CITTA' DI CASTELLO |          | No                            | 10/07/1975           | TRASFERIMENTO A TITOLO GRATUITO | Valore catastale   | 835,25   | 835,25   | AGENZIA FORESTALE REGIONALE |      |
| 26651                              | TERRENI AGRICOLI   | 1.2.2.02.13.01.001  | Indisponibile  | 182    | 16         | 101.540       | PG        | CITTA' DI CASTELLO |          | No                            | 10/07/1975           | TRASFERIMENTO A TITOLO GRATUITO | Valore catastale   | 11.077,63  | 11.077,63  | AGENZIA FORESTALE REGIONALE |      |
| 26652                              | TERRENI AGRICOLI   | 1.2.2.02.13.01.001  | Indisponibile  | 182    | 17         | 91.520        | PG        | CITTA' DI CASTELLO |          | No                            | 28/05/1980           | TRASFERIMENTO A TITOLO GRATUITO | Valore catastale   | 10.473,13  | 10.473,13  | AGENZIA FORESTALE REGIONALE |      |
| 26653                              | TERRENI AGRICOLI   | 1.2.2.02.13.01.001  | Indisponibile  | 182    | 18         | 17.800        | PG        | CITTA' DI CASTELLO |          | No                            | 10/07/1975           | TRASFERIMENTO A TITOLO GRATUITO | Valore catastale   | 1.941,88   | 1.941,88   | AGENZIA FORESTALE REGIONALE |      |
| 26654                              | TERRENI AGRICOLI   | 1.2.2.02.13.01.001  | Indisponibile  | 182    | 19         | 4.980         | PG        | CITTA' DI CASTELLO |          | No                            | 10/07/1975           | TRASFERIMENTO A TITOLO GRATUITO | Valore catastale   | 542,75   | 542,75   | AGENZIA FORESTALE REGIONALE |      |
| 26655                              | TERRENI AGRICOLI   | 1.2.2.02.13.01.001  | Indisponibile  | 182    | 20         | 4.450         | PG        | CITTA' DI CASTELLO |          | No                            | 28/05/1980           | TRASFERIMENTO A TITOLO GRATUITO | Valore catastale   | 37,38  | 37,38  | AGENZIA FORESTALE REGIONALE |      |
| 26656                              | TERRENI AGRICOLI   | 1.2.2.02.13.01.001  | Indisponibile  | 182    | 21         | 38.900        | PG        | CITTA' DI CASTELLO |          | No                            | 10/07/1975           | TRASFERIMENTO A TITOLO GRATUITO | Valore catastale   | 323,38   | 323,38   | AGENZIA FORESTALE REGIONALE |      |
| 26657                              | TERRENI AGRICOLI   | 1.2.2.02.13.01.001  | Indisponibile  | 182    | 22         | 78.750        | PG        | CITTA' DI CASTELLO |          | No                            | 10/07/1975           | TRASFERIMENTO A TITOLO GRATUITO | Valore catastale   | 8.591,38   | 8.591,38   | AGENZIA FORESTALE REGIONALE |      |
| 26658                              | TERRENI AGRICOLI   | 1.2.2.02.13.01.001  | Indisponibile  | 182    | 23         | 31.160        | PG        | CITTA' DI CASTELLO |          | No                            | 10/07/1975           | TRASFERIMENTO A TITOLO GRATUITO | Valore catastale   | 1.306,50   | 1.306,50   | AGENZIA FORESTALE REGIONALE |      |
| 26659                              | TERRENI AGRICOLI   | 1.2.2.02.13.01.001  | Indisponibile  | 182    | 24         | 3.310         | PG        | CITTA' DI CASTELLO |          | No                            | 28/05/1980           | TRASFERIMENTO A TITOLO GRATUITO | Valore catastale   | 1.111,50   | 1.111,50   | AGENZIA FORESTALE REGIONALE |      |
| 26660                              | TERRENI AGRICOLI   | 1.2.2.02.13.01.001  | Indisponibile  | 182    | 25         | 2.440         | PG        | CITTA' DI CASTELLO |          | No                            | 28/05/1980           | TRASFERIMENTO A TITOLO GRATUITO | Valore catastale   | 1.126,13   | 1.126,13   | AGENZIA FORESTALE REGIONALE |      |
| 26661                              | TERRENI AGRICOLI   | 1.2.2.02.13.01.001  | Indisponibile  | 182    | 26         | 900           | PG        | CITTA' DI CASTELLO |          | No                            | 28/05/1980           | TRASFERIMENTO A TITOLO GRATUITO | Valore catastale   | 113,75   | 113,75   | AGENZIA FORESTALE REGIONALE |      |
| 26662                              | TERRENI AGRICOLI   | 1.2.2.02.13.01.001  | Indisponibile  | 182    | 27         | 23.400        | PG        | CITTA' DI CASTELLO |          | No                            | 28/05/1980           | TRASFERIMENTO A TITOLO GRATUITO | Valore catastale   | 10.801,38  | 10.801,38  | AGENZIA FORESTALE REGIONALE |      |

**PATRIMONIO IMMOBILIARE REGIONE UMBRIA**  
**Prospetto Terreni al 31/12/2017**

| Numero identificativo (da sistema informativo) | Classificazione secondo il piano dei conti dello Stato Patrimoniale in base al D.lgs. 118/2011 (descrizione) | Classificazione secondo il piano dei conti dello Stato Patrimoniale in base al D.lgs. 118/2011 (Codice) | Classificazione ai sensi del codice civile (demaniale, disponibile, indisponibile) | Foglio | Particella | Superficie mq | Provincia | Comune             | Località | Bene soggetto ad ammortamento | Data di acquisizione | Modalità di acquisizione        | Criterio di valutazione secondo i principi del D.lgs. 118/2011 | Valore dell'immobile secondo i principi del D.lgs. 118/2011 al 31/12/2017 (euro) | Valore dell'immobile secondo i principi del D.lgs. 118/2011 al 31/12/2016 (euro) | Eme Gestore                 | Note |
|--|--|---|--|--------|------------|---------------|-----------|--------------------|----------|-------------------------------|----------------------|---------------------------------|--|--|--|-----------------------------|------|
| 26863  | TERRENI AGRICOLI   | 1.2.2.02.13.01.001  | Indisponibile  | 182    | 29         | 720           | PG        | CITTA' DI CASTELLO |          | No                            | 10/07/1975           | TRASFERIMENTO A TITOLO GRATUITO | Valore catastale   | 60,13  | 60,13  | AGENZIA FORESTALE REGIONALE |      |
| 26864  | TERRENI AGRICOLI   | 1.2.2.02.13.01.001  | Indisponibile  | 182    | 30         | 16.940        | PG        | CITTA' DI CASTELLO |          | No                            | 10/07/1975           | TRASFERIMENTO A TITOLO GRATUITO | Valore catastale   | 7.819,50   | 7.819,50   | AGENZIA FORESTALE REGIONALE |      |
| 26865  | TERRENI AGRICOLI   | 1.2.2.02.13.01.001  | Indisponibile  | 182    | 31         | 41.940        | PG        | CITTA' DI CASTELLO |          | No                            | 10/07/1975           | TRASFERIMENTO A TITOLO GRATUITO | Valore catastale   | 2.816,13   | 2.816,13   | AGENZIA FORESTALE REGIONALE |      |
| 26866  | TERRENI AGRICOLI   | 1.2.2.02.13.01.001  | Indisponibile  | 182    | 32         | 14.570        | PG        | CITTA' DI CASTELLO |          | No                            | 28/05/1980           | TRASFERIMENTO A TITOLO GRATUITO | Valore catastale   | 6.725,88   | 6.725,88   | AGENZIA FORESTALE REGIONALE |      |
| 26867  | TERRENI AGRICOLI   | 1.2.2.02.13.01.001  | Indisponibile  | 182    | 33         | 2.520         | PG        | CITTA' DI CASTELLO |          | No                            | 10/07/1975           | TRASFERIMENTO A TITOLO GRATUITO | Valore catastale   | 1.163,50   | 1.163,50   | AGENZIA FORESTALE REGIONALE |      |
| 26868  | TERRENI AGRICOLI   | 1.2.2.02.13.01.001  | Indisponibile  | 182    | 34         | 1.560         | PG        | CITTA' DI CASTELLO |          | No                            | 28/05/1980           | TRASFERIMENTO A TITOLO GRATUITO | Valore catastale   | 144,63   | 144,63   | AGENZIA FORESTALE REGIONALE |      |
| 26869  | TERRENI AGRICOLI   | 1.2.2.02.13.01.001  | Indisponibile  | 182    | 35         | 3.750         | PG        | CITTA' DI CASTELLO |          | No                            | 28/05/1980           | TRASFERIMENTO A TITOLO GRATUITO | Valore catastale   | 1.730,63   | 1.730,63   | AGENZIA FORESTALE REGIONALE |      |
| 26870  | TERRENI AGRICOLI   | 1.2.2.02.13.01.001  | Indisponibile  | 182    | 36         | 1.320         | PG        | CITTA' DI CASTELLO |          | No                            | 28/05/1980           | TRASFERIMENTO A TITOLO GRATUITO | Valore catastale   | 609,38   | 609,38   | AGENZIA FORESTALE REGIONALE |      |
| 26871  | TERRENI AGRICOLI   | 1.2.2.02.13.01.001  | Indisponibile  | 183    | 1          | 2.460         | PG        | CITTA' DI CASTELLO |          | No                            | 28/05/1980           | TRASFERIMENTO A TITOLO GRATUITO | Valore catastale   | 1.135,88   | 1.135,88   | AGENZIA FORESTALE REGIONALE |      |
| 26872  | TERRENI AGRICOLI   | 1.2.2.02.13.01.001  | Indisponibile  | 183    | 2          | 30.800        | PG        | CITTA' DI CASTELLO |          | No                            | 28/05/1980           | TRASFERIMENTO A TITOLO GRATUITO | Valore catastale   | 16.800,88  | 16.800,88  | AGENZIA FORESTALE REGIONALE |      |
| 26873  | TERRENI AGRICOLI   | 1.2.2.02.13.01.001  | Indisponibile  | 183    | 3          | 21.900        | PG        | CITTA' DI CASTELLO |          | No                            | 10/07/1975           | TRASFERIMENTO A TITOLO GRATUITO | Valore catastale   | 14.706,25  | 14.706,25  | AGENZIA FORESTALE REGIONALE |      |
| 26874  | TERRENI AGRICOLI   | 1.2.2.02.13.01.001  | Indisponibile  | 183    | 4          | 1.380         | PG        | CITTA' DI CASTELLO |          | No                            | 28/05/1980           | TRASFERIMENTO A TITOLO GRATUITO | Valore catastale   | 637,00   | 637,00   | AGENZIA FORESTALE REGIONALE |      |
| 26875  | TERRENI AGRICOLI   | 1.2.2.02.13.01.001  | Indisponibile  | 183    | 5          | 31.710        | PG        | CITTA' DI CASTELLO |          | No                            | 28/05/1980           | TRASFERIMENTO A TITOLO GRATUITO | Valore catastale   | 14.636,38  | 14.636,38  | AGENZIA FORESTALE REGIONALE |      |
| 26876  | TERRENI AGRICOLI   | 1.2.2.02.13.01.001  | Indisponibile  | 183    | 6          | 10.960        | PG        | CITTA' DI CASTELLO |          | No                            | 28/05/1980           | TRASFERIMENTO A TITOLO GRATUITO | Valore catastale   | 4.875,00   | 4.875,00   | AGENZIA FORESTALE REGIONALE |      |
| 26877  | TERRENI AGRICOLI   | 1.2.2.02.13.01.001  | Indisponibile  | 183    | 7          | 7.950         | PG        | CITTA' DI CASTELLO |          | No                            | 28/05/1980           | TRASFERIMENTO A TITOLO GRATUITO | Valore catastale   | 1.001,00   | 1.001,00   | AGENZIA FORESTALE REGIONALE |      |
| 26878  | TERRENI AGRICOLI   | 1.2.2.02.13.01.001  | Indisponibile  | 183    | 8          | 47.700        | PG        | CITTA' DI CASTELLO |          | No                            | 10/07/1975           | TRASFERIMENTO A TITOLO GRATUITO | Valore catastale   | 7.606,63   | 7.606,63   | AGENZIA FORESTALE REGIONALE |      |
| 26879  | TERRENI AGRICOLI   | 1.2.2.02.13.01.001  | Indisponibile  | 183    | 9          | 23.560        | PG        | CITTA' DI CASTELLO |          | No                            | 28/05/1980           | TRASFERIMENTO A TITOLO GRATUITO | Valore catastale   | 10.874,50  | 10.874,50  | AGENZIA FORESTALE REGIONALE |      |
| 26880  | TERRENI AGRICOLI   | 1.2.2.02.13.01.001  | Indisponibile  | 183    | 10         | 3.030         | PG        | CITTA' DI CASTELLO |          | No                            | 28/05/1980           | TRASFERIMENTO A TITOLO GRATUITO | Valore catastale   | 1.399,13   | 1.399,13   | AGENZIA FORESTALE REGIONALE |      |
| 26881  | TERRENI AGRICOLI   | 1.2.2.02.13.01.001  | Indisponibile  | 183    | 11         | 36.410        | PG        | CITTA' DI CASTELLO |          | No                            | 28/05/1980           | TRASFERIMENTO A TITOLO GRATUITO | Valore catastale   | 2.444,00   | 2.444,00   | AGENZIA FORESTALE REGIONALE |      |
| 26882  | TERRENI AGRICOLI   | 1.2.2.02.13.01.001  | Indisponibile  | 183    | 12         | 5.590         | PG        | CITTA' DI CASTELLO |          | No                            | 28/05/1980           | TRASFERIMENTO A TITOLO GRATUITO | Valore catastale   | 2.580,50   | 2.580,50   | AGENZIA FORESTALE REGIONALE |      |
| 26883  | TERRENI AGRICOLI   | 1.2.2.02.13.01.001  | Indisponibile  | 183    | 13         | 210           | PG        | CITTA' DI CASTELLO |          | No                            | 28/05/1980           | TRASFERIMENTO A TITOLO GRATUITO | Valore catastale   | 14,63  | 14,63  | AGENZIA FORESTALE REGIONALE |      |
| 26884  | TERRENI AGRICOLI   | 1.2.2.02.13.01.001  | Indisponibile  | 183    | 14         | 7.030         | PG        | CITTA' DI CASTELLO |          | No                            | 28/05/1980           | TRASFERIMENTO A TITOLO GRATUITO | Valore catastale   | 885,63   | 885,63   | AGENZIA FORESTALE REGIONALE |      |
| 26885  | TERRENI AGRICOLI   | 1.2.2.02.13.01.001  | Indisponibile  | 183    | 15         | 8.980         | PG        | CITTA' DI CASTELLO |          | No                            | 28/05/1980           | TRASFERIMENTO A TITOLO GRATUITO | Valore catastale   | 4.145,38   | 4.145,38   | AGENZIA FORESTALE REGIONALE |      |
| 26886  | TERRENI AGRICOLI   | 1.2.2.02.13.01.001  | Indisponibile  | 183    | 16         | 3.920         | PG        | CITTA' DI CASTELLO |          | No                            | 28/05/1980           | TRASFERIMENTO A TITOLO GRATUITO | Valore catastale   | 1.808,63   | 1.808,63   | AGENZIA FORESTALE REGIONALE |      |
| 26887  | TERRENI AGRICOLI   | 1.2.2.02.13.01.001  | Indisponibile  | 183    | 17         | 2.150         | PG        | CITTA' DI CASTELLO |          | No                            | 28/05/1980           | TRASFERIMENTO A TITOLO GRATUITO | Valore catastale   | 271,38   | 271,38   | AGENZIA FORESTALE REGIONALE |      |
| 26888  | TERRENI AGRICOLI   | 1.2.2.02.13.01.001  | Indisponibile  | 183    | 18         | 13.250        | PG        | CITTA' DI CASTELLO |          | No                            | 28/05/1980           | TRASFERIMENTO A TITOLO GRATUITO | Valore catastale   | 4.447,63   | 4.447,63   | AGENZIA FORESTALE REGIONALE |      |
| 26889  | TERRENI AGRICOLI   | 1.2.2.02.13.01.001  | Indisponibile  | 183    | 19         | 10.370        | PG        | CITTA' DI CASTELLO |          | No                            | 28/05/1980           | TRASFERIMENTO A TITOLO GRATUITO | Valore catastale   | 4.787,25   | 4.787,25   | AGENZIA FORESTALE REGIONALE |      |
| 26890  | TERRENI AGRICOLI   | 1.2.2.02.13.01.001  | Indisponibile  | 183    | 20         | 410           | PG        | CITTA' DI CASTELLO |          | No                            | 28/05/1980           | TRASFERIMENTO A TITOLO GRATUITO | Valore catastale   | 45,50  | 45,50  | AGENZIA FORESTALE REGIONALE |      |
| 26891  | TERRENI AGRICOLI   | 1.2.2.02.13.01.001  | Indisponibile  | 183    | 21         | 99.950        | PG        | CITTA' DI CASTELLO |          | No                            | 28/05/1980           | TRASFERIMENTO A TITOLO GRATUITO | Valore catastale   | 46.089,88  | 46.089,88  | AGENZIA FORESTALE REGIONALE |      |
| 26892  | TERRENI AGRICOLI   | 1.2.2.02.13.01.001  | Indisponibile  | 183    | 22         | 2.020         | PG        | CITTA' DI CASTELLO |          | No                            | 28/05/1980           | TRASFERIMENTO A TITOLO GRATUITO | Valore catastale   | 134,88   | 134,88   | AGENZIA FORESTALE REGIONALE |      |
| 26893  | TERRENI AGRICOLI   | 1.2.2.02.13.01.001  | Indisponibile  | 183    | 23         | 710           | PG        | CITTA' DI CASTELLO |          | No                            | 28/05/1980           | TRASFERIMENTO A TITOLO GRATUITO | Valore catastale   | 89,38  | 89,38  | AGENZIA FORESTALE REGIONALE |      |
| 26894  | TERRENI AGRICOLI   | 1.2.2.02.13.01.001  | Indisponibile  | 183    | 24         | 4.170         | PG        | CITTA' DI CASTELLO |          | No                            | 28/05/1980           | TRASFERIMENTO A TITOLO GRATUITO | Valore catastale   | 524,88   | 524,88   | AGENZIA FORESTALE REGIONALE |      |
| 26895  | TERRENI AGRICOLI   | 1.2.2.02.13.01.001  | Indisponibile  | 183    | 25         | 5.120         | PG        | CITTA' DI CASTELLO |          | No                            | 28/05/1980           | TRASFERIMENTO A TITOLO GRATUITO | Valore catastale   | 1.288,63   | 1.288,63   | AGENZIA FORESTALE REGIONALE |      |

**PATRIMONIO IMMOBILIARE REGIONE UMBRIA**  
**Prospetto Terreni al 31/12/2017**

| Numero identificativo (da sistema informativo) | Classificazione secondo il piano dei conti dello Stato Patrimoniale in base al D.lgs. 118/2011 (descrizione) | Classificazione secondo il piano dei conti dello Stato Patrimoniale in base al D.lgs. 118/2011 (Codice) | Classificazione ai sensi del codice civile (demaniale, disponibile, indisponibile) | Foglio | Particella | Superficie mq | Provincia | Comune             | Località | Bene soggetto ad ammortamento | Data di acquisizione | Modalità di acquisizione        | Criterio di valutazione secondo i principi del D.lgs. 118/2011 | Valore dell'immobile secondo i principi del D.lgs. 118/2011 al 31/12/2017 (euro) | Valore dell'immobile secondo i principi del D.lgs. 118/2011 al 31/12/2016 (euro) | Eme Gestore                 | Note |
|--|--|---|--|--------|------------|---------------|-----------|--------------------|----------|-------------------------------|----------------------|---------------------------------|--|--|--|-----------------------------|------|
| 26996  | TERRENI AGRICOLI   | 1.2.2.02.13.01.001  | Indisponibile  | 183    | 26         | 6.390         | PG        | CITTA' DI CASTELLO |          | No                            | 10/07/1975           | TRASFERIMENTO A TITOLO GRATUITO | Valore catastale   | 429,00   | 429,00   | AGENZIA FORESTALE REGIONALE |      |
| 26997  | TERRENI AGRICOLI   | 1.2.2.02.13.01.001  | Indisponibile  | 183    | 28         | 7.650         | PG        | CITTA' DI CASTELLO |          | No                            | 28/05/1980           | TRASFERIMENTO A TITOLO GRATUITO | Valore catastale   | 1.818,38   | 1.818,38   | AGENZIA FORESTALE REGIONALE |      |
| 26998  | TERRENI AGRICOLI   | 1.2.2.02.13.01.001  | Indisponibile  | 183    | 29         | 8.920         | PG        | CITTA' DI CASTELLO |          | No                            | 28/05/1980           | TRASFERIMENTO A TITOLO GRATUITO | Valore catastale   | 599,63   | 599,63   | AGENZIA FORESTALE REGIONALE |      |
| 26999  | TERRENI AGRICOLI   | 1.2.2.02.13.01.001  | Indisponibile  | 183    | 30         | 1.600         | PG        | CITTA' DI CASTELLO |          | No                            | 28/05/1980           | TRASFERIMENTO A TITOLO GRATUITO | Valore catastale   | 201,50   | 201,50   | AGENZIA FORESTALE REGIONALE |      |
| 27000  | TERRENI AGRICOLI   | 1.2.2.02.13.01.001  | Indisponibile  | 183    | 31         | 2.390         | PG        | CITTA' DI CASTELLO |          | No                            | 28/05/1980           | TRASFERIMENTO A TITOLO GRATUITO | Valore catastale   | 601,25   | 601,25   | AGENZIA FORESTALE REGIONALE |      |
| 27001  | TERRENI AGRICOLI   | 1.2.2.02.13.01.001  | Indisponibile  | 183    | 32         | 7.040         | PG        | CITTA' DI CASTELLO |          | No                            | 28/05/1980           | TRASFERIMENTO A TITOLO GRATUITO | Valore catastale   | 3.250,00   | 3.250,00   | AGENZIA FORESTALE REGIONALE |      |
| 27002  | TERRENI AGRICOLI   | 1.2.2.02.13.01.001  | Indisponibile  | 183    | 33         | 1.240         | PG        | CITTA' DI CASTELLO |          | No                            | 28/05/1980           | TRASFERIMENTO A TITOLO GRATUITO | Valore catastale   | 416,00   | 416,00   | AGENZIA FORESTALE REGIONALE |      |
| 27003  | TERRENI AGRICOLI   | 1.2.2.02.13.01.001  | Indisponibile  | 183    | 34         | 36.980        | PG        | CITTA' DI CASTELLO |          | No                            | 28/05/1980           | TRASFERIMENTO A TITOLO GRATUITO | Valore catastale   | 12.306,13  | 12.306,13  | AGENZIA FORESTALE REGIONALE |      |
| 27004  | TERRENI AGRICOLI   | 1.2.2.02.13.01.001  | Indisponibile  | 183    | 35         | 28.850        | PG        | CITTA' DI CASTELLO |          | No                            | 28/05/1980           | TRASFERIMENTO A TITOLO GRATUITO | Valore catastale   | 13.316,88  | 13.316,88  | AGENZIA FORESTALE REGIONALE |      |
| 27005  | TERRENI AGRICOLI   | 1.2.2.02.13.01.001  | Indisponibile  | 183    | 36         | 14.970        | PG        | CITTA' DI CASTELLO |          | No                            | 10/07/1975           | TRASFERIMENTO A TITOLO GRATUITO | Valore catastale   | 6.864,00   | 6.864,00   | AGENZIA FORESTALE REGIONALE |      |
| 27006  | TERRENI AGRICOLI   | 1.2.2.02.13.01.001  | Indisponibile  | 183    | 37         | 580           | PG        | CITTA' DI CASTELLO |          | No                            | 28/05/1980           | TRASFERIMENTO A TITOLO GRATUITO | Valore catastale   | 63,38  | 63,38  | AGENZIA FORESTALE REGIONALE |      |
| 27007  | TERRENI AGRICOLI   | 1.2.2.02.13.01.001  | Indisponibile  | 183    | 38         | 280           | PG        | CITTA' DI CASTELLO |          | No                            | 28/05/1980           | TRASFERIMENTO A TITOLO GRATUITO | Valore catastale   | 19,50  | 19,50  | AGENZIA FORESTALE REGIONALE |      |
| 27008  | TERRENI AGRICOLI   | 1.2.2.02.13.01.001  | Indisponibile  | 183    | 39         | 2.930         | PG        | CITTA' DI CASTELLO |          | No                            | 28/05/1980           | TRASFERIMENTO A TITOLO GRATUITO | Valore catastale   | 518,38   | 518,38   | AGENZIA FORESTALE REGIONALE |      |
| 27009  | TERRENI AGRICOLI   | 1.2.2.02.13.01.001  | Indisponibile  | 183    | 41         | 560           | PG        | CITTA' DI CASTELLO |          | No                            | 28/05/1980           | TRASFERIMENTO A TITOLO GRATUITO | Valore catastale   | 186,88   | 186,88   | AGENZIA FORESTALE REGIONALE |      |
| 27010  | TERRENI AGRICOLI   | 1.2.2.02.13.01.001  | Indisponibile  | 183    | 42         | 1.120         | PG        | CITTA' DI CASTELLO |          | No                            | 28/05/1980           | TRASFERIMENTO A TITOLO GRATUITO | Valore catastale   | 262,75   | 262,75   | AGENZIA FORESTALE REGIONALE |      |
| 27011  | TERRENI AGRICOLI   | 1.2.2.02.13.01.001  | Indisponibile  | 183    | 44         | 7.770         | PG        | CITTA' DI CASTELLO |          | No                            | 28/05/1980           | TRASFERIMENTO A TITOLO GRATUITO | Valore catastale   | 130,00   | 130,00   | AGENZIA FORESTALE REGIONALE |      |
| 27012  | TERRENI AGRICOLI   | 1.2.2.02.13.01.001  | Indisponibile  | 183    | 45         | 460           | PG        | CITTA' DI CASTELLO |          | No                            | 10/07/1975           | TRASFERIMENTO A TITOLO GRATUITO | Valore catastale   | 212,88   | 212,88   | AGENZIA FORESTALE REGIONALE |      |
| 27013  | TERRENI AGRICOLI   | 1.2.2.02.13.01.001  | Indisponibile  | 183    | 46         | 5.990         | PG        | CITTA' DI CASTELLO |          | No                            | 10/07/1975           | TRASFERIMENTO A TITOLO GRATUITO | Valore catastale   | 94,25  | 94,25  | AGENZIA FORESTALE REGIONALE |      |
| 27014  | TERRENI AGRICOLI   | 1.2.2.02.13.01.001  | Indisponibile  | 183    | 47         | 103.160       | PG        | CITTA' DI CASTELLO |          | No                            | 28/05/1980           | TRASFERIMENTO A TITOLO GRATUITO | Valore catastale   | 11.256,38  | 11.256,38  | AGENZIA FORESTALE REGIONALE |      |
| 27015  | TERRENI AGRICOLI   | 1.2.2.02.13.01.001  | Indisponibile  | 183    | 48         | 15.420        | PG        | CITTA' DI CASTELLO |          | No                            | 28/05/1980           | TRASFERIMENTO A TITOLO GRATUITO | Valore catastale   | 4.738,50   | 4.738,50   | AGENZIA FORESTALE REGIONALE |      |
| 27016  | TERRENI AGRICOLI   | 1.2.2.02.13.01.001  | Indisponibile  | 183    | 49         | 14.920        | PG        | CITTA' DI CASTELLO |          | No                            | 28/05/1980           | TRASFERIMENTO A TITOLO GRATUITO | Valore catastale   | 6.701,50   | 6.701,50   | AGENZIA FORESTALE REGIONALE |      |
| 27017  | TERRENI AGRICOLI   | 1.2.2.02.13.01.001  | Indisponibile  | 183    | 50         | 430           | PG        | CITTA' DI CASTELLO |          | No                            | 28/05/1980           | TRASFERIMENTO A TITOLO GRATUITO | Valore catastale   | 108,88   | 108,88   | AGENZIA FORESTALE REGIONALE |      |
| 27018  | TERRENI AGRICOLI   | 1.2.2.02.13.01.001  | Indisponibile  | 183    | 51         | 7.680         | PG        | CITTA' DI CASTELLO |          | No                            | 28/05/1980           | TRASFERIMENTO A TITOLO GRATUITO | Valore catastale   | 3.545,75   | 3.545,75   | AGENZIA FORESTALE REGIONALE |      |
| 27019  | TERRENI AGRICOLI   | 1.2.2.02.13.01.001  | Indisponibile  | 183    | 52         | 103.480       | PG        | CITTA' DI CASTELLO |          | No                            | 10/07/1975           | TRASFERIMENTO A TITOLO GRATUITO | Valore catastale   | 6.946,88   | 6.946,88   | AGENZIA FORESTALE REGIONALE |      |
| 27020  | TERRENI AGRICOLI   | 1.2.2.02.13.01.001  | Indisponibile  | 183    | 53         | 15.290        | PG        | CITTA' DI CASTELLO |          | No                            | 10/07/1975           | TRASFERIMENTO A TITOLO GRATUITO | Valore catastale   | 641,88   | 641,88   | AGENZIA FORESTALE REGIONALE |      |
| 27021  | TERRENI AGRICOLI   | 1.2.2.02.13.01.001  | Indisponibile  | 183    | 54         | 6.470         | PG        | CITTA' DI CASTELLO |          | No                            | 10/07/1975           | TRASFERIMENTO A TITOLO GRATUITO | Valore catastale   | 433,88   | 433,88   | AGENZIA FORESTALE REGIONALE |      |
| 27022  | TERRENI AGRICOLI   | 1.2.2.02.13.01.001  | Indisponibile  | 183    | 55         | 19.070        | PG        | CITTA' DI CASTELLO |          | No                            | 10/07/1975           | TRASFERIMENTO A TITOLO GRATUITO | Valore catastale   | 320,13   | 320,13   | AGENZIA FORESTALE REGIONALE |      |
| 27023  | TERRENI AGRICOLI   | 1.2.2.02.13.01.001  | Indisponibile  | 184    | 44         | 380           | PG        | CITTA' DI CASTELLO |          | No                            | 28/05/1980           | TRASFERIMENTO A TITOLO GRATUITO | Valore catastale   | 16,25  | 16,25  | AGENZIA FORESTALE REGIONALE |      |
| 27024  | TERRENI AGRICOLI   | 1.2.2.02.13.01.001  | Indisponibile  | 184    | 46         | 730           | PG        | CITTA' DI CASTELLO |          | No                            | 28/05/1980           | TRASFERIMENTO A TITOLO GRATUITO | Valore catastale   | 66,63  | 66,63  | AGENZIA FORESTALE REGIONALE |      |
| 27025  | TERRENI AGRICOLI   | 1.2.2.02.13.01.001  | Indisponibile  | 184    | 53         | 4.680         | PG        | CITTA' DI CASTELLO |          | No                            | 28/05/1980           | TRASFERIMENTO A TITOLO GRATUITO | Valore catastale   | 453,38   | 453,38   | AGENZIA FORESTALE REGIONALE |      |
| 27026  | TERRENI AGRICOLI   | 1.2.2.02.13.01.001  | Indisponibile  | 184    | 54         | 12.070        | PG        | CITTA' DI CASTELLO |          | No                            | 28/05/1980           | TRASFERIMENTO A TITOLO GRATUITO | Valore catastale   | 2.432,63   | 2.432,63   | AGENZIA FORESTALE REGIONALE |      |
| 27027  | TERRENI AGRICOLI   | 1.2.2.02.13.01.001  | Indisponibile  | 184    | 55         | 4.880         | PG        | CITTA' DI CASTELLO |          | No                            | 28/05/1980           | TRASFERIMENTO A TITOLO GRATUITO | Valore catastale   | 533,00   | 533,00   | AGENZIA FORESTALE REGIONALE |      |
| 27028  | TERRENI AGRICOLI   | 1.2.2.02.13.01.001  | Indisponibile  | 184    | 56         | 9.090         | PG        | CITTA' DI CASTELLO |          | No                            | 28/05/1980           | TRASFERIMENTO A TITOLO GRATUITO | Valore catastale   | 4.195,75   | 4.195,75   | AGENZIA FORESTALE REGIONALE |      |

**PATRIMONIO IMMOBILIARE REGIONE UMBRIA**  
**Prospetto Terreni al 31/12/2017**

| Numero identificativo (da sistema informativo) | Classificazione secondo il piano dei conti dello Stato Patrimoniale in base al D.lgs. 118/2011 (descrizione) | Classificazione secondo il piano dei conti dello Stato Patrimoniale in base al D.lgs. 118/2011 (Codice) | Classificazione ai sensi del codice civile (demaniale, disponibile, indisponibile) | Foglio | Particella | Superficie mq | Provincia | Comune            | Località | Bene soggetto ad ammortamento | Data di acquisizione | Modalità di acquisizione        | Criterio di valutazione secondo i principi del D.lgs. 118/2011 | Valore dell'immobile secondo i principi del D.lgs. 118/2011 al 31/12/2017 (euro) | Valore dell'immobile secondo i principi del D.lgs. 118/2011 al 31/12/2016 (euro) | Eme Gestore                 | Note |
|--|--|---|--|--------|------------|---------------|-----------|-------------------|----------|-------------------------------|----------------------|---------------------------------|--|--|--|-----------------------------|------|
| 27029  | TERRENI AGRICOLI   | 1.2.2.02.13.01.001  | Indisponibile  | 184    | 59         | 250           | PG        | CITTA DI CASTELLO |          | No                            | 28/05/1980           | TRASFERIMENTO A TITOLO GRATUITO | Valore catastale   | 53,63  | 53,63  | AGENZIA FORESTALE REGIONALE |      |
| 27030  | TERRENI AGRICOLI   | 1.2.2.02.13.01.001  | Indisponibile  | 184    | 60         | 15.540        | PG        | CITTA DI CASTELLO |          | No                            | 28/05/1980           | TRASFERIMENTO A TITOLO GRATUITO | Valore catastale   | 1.956,50   | 1.956,50   | AGENZIA FORESTALE REGIONALE |      |
| 27031  | TERRENI AGRICOLI   | 1.2.2.02.13.01.001  | Indisponibile  | 184    | 61         | 4.910         | PG        | CITTA DI CASTELLO |          | No                            | 28/05/1980           | TRASFERIMENTO A TITOLO GRATUITO | Valore catastale   | 247,00   | 247,00   | AGENZIA FORESTALE REGIONALE |      |
| 27032  | TERRENI AGRICOLI   | 1.2.2.02.13.01.001  | Indisponibile  | 184    | 62         | 4.810         | PG        | CITTA DI CASTELLO |          | No                            | 28/05/1980           | TRASFERIMENTO A TITOLO GRATUITO | Valore catastale   | 2.219,75   | 2.219,75   | AGENZIA FORESTALE REGIONALE |      |
| 27033  | TERRENI AGRICOLI   | 1.2.2.02.13.01.001  | Indisponibile  | 184    | 64         | 4.460         | PG        | CITTA DI CASTELLO |          | No                            | 28/05/1980           | TRASFERIMENTO A TITOLO GRATUITO | Valore catastale   | 485,88   | 485,88   | AGENZIA FORESTALE REGIONALE |      |
| 27034  | TERRENI AGRICOLI   | 1.2.2.02.13.01.001  | Indisponibile  | 184    | 65         | 8.350         | PG        | CITTA DI CASTELLO |          | No                            | 28/05/1980           | TRASFERIMENTO A TITOLO GRATUITO | Valore catastale   | 2.102,75   | 2.102,75   | AGENZIA FORESTALE REGIONALE |      |
| 27035  | TERRENI AGRICOLI   | 1.2.2.02.13.01.001  | Indisponibile  | 184    | 66         | 4.840         | PG        | CITTA DI CASTELLO |          | No                            | 28/05/1980           | TRASFERIMENTO A TITOLO GRATUITO | Valore catastale   | 325,00   | 325,00   | AGENZIA FORESTALE REGIONALE |      |
| 27036  | TERRENI AGRICOLI   | 1.2.2.02.13.01.001  | Indisponibile  | 184    | 68         | 40.050        | PG        | CITTA DI CASTELLO |          | No                            | 10/07/1975           | TRASFERIMENTO A TITOLO GRATUITO | Valore catastale   | 2.689,38   | 2.689,38   | AGENZIA FORESTALE REGIONALE |      |
| 27037  | TERRENI AGRICOLI   | 1.2.2.02.13.01.001  | Indisponibile  | 184    | 70         | 7.660         | PG        | CITTA DI CASTELLO |          | No                            | 28/05/1980           | TRASFERIMENTO A TITOLO GRATUITO | Valore catastale   | 643,50   | 643,50   | AGENZIA FORESTALE REGIONALE |      |
| 27038  | TERRENI AGRICOLI   | 1.2.2.02.13.01.001  | Indisponibile  | 184    | 71         | 1.110         | PG        | CITTA DI CASTELLO |          | No                            | 28/05/1980           | TRASFERIMENTO A TITOLO GRATUITO | Valore catastale   | 121,88   | 121,88   | AGENZIA FORESTALE REGIONALE |      |
| 27039  | TERRENI AGRICOLI   | 1.2.2.02.13.01.001  | Indisponibile  | 184    | 72         | 4.020         | PG        | CITTA DI CASTELLO |          | No                            | 28/05/1980           | TRASFERIMENTO A TITOLO GRATUITO | Valore catastale   | 269,75   | 269,75   | AGENZIA FORESTALE REGIONALE |      |
| 27040  | TERRENI AGRICOLI   | 1.2.2.02.13.01.001  | Indisponibile  | 184    | 76         | 5.920         | PG        | CITTA DI CASTELLO |          | No                            | 10/07/1975           | TRASFERIMENTO A TITOLO GRATUITO | Valore catastale   | 546,00   | 546,00   | AGENZIA FORESTALE REGIONALE |      |
| 27041  | TERRENI AGRICOLI   | 1.2.2.02.13.01.001  | Indisponibile  | 184    | 80         | 49.260        | PG        | CITTA DI CASTELLO |          | No                            | 10/07/1975           | TRASFERIMENTO A TITOLO GRATUITO | Valore catastale   | 4.134,00   | 4.134,00   | AGENZIA FORESTALE REGIONALE |      |
| 27042  | TERRENI AGRICOLI   | 1.2.2.02.13.01.001  | Indisponibile  | 184    | 81         | 3.200         | PG        | CITTA DI CASTELLO |          | No                            | 10/07/1975           | TRASFERIMENTO A TITOLO GRATUITO | Valore catastale   | 268,13   | 268,13   | AGENZIA FORESTALE REGIONALE |      |
| 27043  | TERRENI AGRICOLI   | 1.2.2.02.13.01.001  | Indisponibile  | 184    | 82         | 620           | PG        | CITTA DI CASTELLO |          | No                            | 10/07/1975           | TRASFERIMENTO A TITOLO GRATUITO | Valore catastale   | 286,00   | 286,00   | AGENZIA FORESTALE REGIONALE |      |
| 27044  | TERRENI AGRICOLI   | 1.2.2.02.13.01.001  | Indisponibile  | 184    | 83         | 10.740        | PG        | CITTA DI CASTELLO |          | No                            | 10/07/1975           | TRASFERIMENTO A TITOLO GRATUITO | Valore catastale   | 1.171,63   | 1.171,63   | AGENZIA FORESTALE REGIONALE |      |
| 27045  | TERRENI AGRICOLI   | 1.2.2.02.13.01.001  | Indisponibile  | 184    | 84         | 870           | PG        | CITTA DI CASTELLO |          | No                            | 10/07/1975           | TRASFERIMENTO A TITOLO GRATUITO | Valore catastale   | 14,63  | 14,63  | AGENZIA FORESTALE REGIONALE |      |
| 27046  | TERRENI AGRICOLI   | 1.2.2.02.13.01.001  | Indisponibile  | 184    | 85         | 2.540         | PG        | CITTA DI CASTELLO |          | No                            | 10/07/1975           | TRASFERIMENTO A TITOLO GRATUITO | Valore catastale   | 212,88   | 212,88   | AGENZIA FORESTALE REGIONALE |      |
| 27047  | TERRENI AGRICOLI   | 1.2.2.02.13.01.001  | Indisponibile  | 184    | 86         | 9.040         | PG        | CITTA DI CASTELLO |          | No                            | 28/05/1980           | TRASFERIMENTO A TITOLO GRATUITO | Valore catastale   | 1.014,00   | 1.014,00   | AGENZIA FORESTALE REGIONALE |      |
| 27048  | TERRENI AGRICOLI   | 1.2.2.02.13.01.001  | Indisponibile  | 184    | 87         | 9.870         | PG        | CITTA DI CASTELLO |          | No                            | 28/05/1980           | TRASFERIMENTO A TITOLO GRATUITO | Valore catastale   | 4.556,50   | 4.556,50   | AGENZIA FORESTALE REGIONALE |      |
| 27049  | TERRENI AGRICOLI   | 1.2.2.02.13.01.001  | Indisponibile  | 184    | 88         | 70.970        | PG        | CITTA DI CASTELLO |          | No                            | 10/07/1975           | TRASFERIMENTO A TITOLO GRATUITO | Valore catastale   | 7.743,13   | 7.743,13   | AGENZIA FORESTALE REGIONALE |      |
| 27050  | TERRENI AGRICOLI   | 1.2.2.02.13.01.001  | Indisponibile  | 184    | 89         | 6.100         | PG        | CITTA DI CASTELLO |          | No                            | 10/07/1975           | TRASFERIMENTO A TITOLO GRATUITO | Valore catastale   | 2.816,13   | 2.816,13   | AGENZIA FORESTALE REGIONALE |      |
| 27051  | TERRENI AGRICOLI   | 1.2.2.02.13.01.001  | Indisponibile  | 184    | 90         | 1.250         | PG        | CITTA DI CASTELLO |          | No                            | 10/07/1975           | TRASFERIMENTO A TITOLO GRATUITO | Valore catastale   | 108,88   | 108,88   | AGENZIA FORESTALE REGIONALE |      |
| 27052  | TERRENI AGRICOLI   | 1.2.2.02.13.01.001  | Indisponibile  | 184    | 91         | 54.300        | PG        | CITTA DI CASTELLO |          | No                            | 28/05/1980           | TRASFERIMENTO A TITOLO GRATUITO | Valore catastale   | 5.924,75   | 5.924,75   | AGENZIA FORESTALE REGIONALE |      |
| 27053  | TERRENI AGRICOLI   | 1.2.2.02.13.01.001  | Indisponibile  | 184    | 92         | 11.910        | PG        | CITTA DI CASTELLO |          | No                            | 28/05/1980           | TRASFERIMENTO A TITOLO GRATUITO | Valore catastale   | 5.497,38   | 5.497,38   | AGENZIA FORESTALE REGIONALE |      |
| 27054  | TERRENI AGRICOLI   | 1.2.2.02.13.01.001  | Indisponibile  | 185    | 26         | 2.050         | PG        | CITTA DI CASTELLO |          | No                            | 10/07/1975           | TRASFERIMENTO A TITOLO GRATUITO | Valore catastale   | 188,50   | 188,50   | AGENZIA FORESTALE REGIONALE |      |
| 27055  | TERRENI AGRICOLI   | 1.2.2.02.13.01.001  | Indisponibile  | 185    | 27         | 24.740        | PG        | CITTA DI CASTELLO |          | No                            | 10/07/1975           | TRASFERIMENTO A TITOLO GRATUITO | Valore catastale   | 1.735,50   | 1.735,50   | AGENZIA FORESTALE REGIONALE |      |
| 27056  | TERRENI AGRICOLI   | 1.2.2.02.13.01.001  | Indisponibile  | 185    | 28         | 2.070         | PG        | CITTA DI CASTELLO |          | No                            | 10/07/1975           | TRASFERIMENTO A TITOLO GRATUITO | Valore catastale   | 1.738,75   | 1.738,75   | AGENZIA FORESTALE REGIONALE |      |
| 27057  | TERRENI AGRICOLI   | 1.2.2.02.13.01.001  | Indisponibile  | 185    | 29         | 41.000        | PG        | CITTA DI CASTELLO |          | No                            | 10/07/1975           | TRASFERIMENTO A TITOLO GRATUITO | Valore catastale   | 13.763,75  | 13.763,75  | AGENZIA FORESTALE REGIONALE |      |
| 27058  | TERRENI AGRICOLI   | 1.2.2.02.13.01.001  | Indisponibile  | 185    | 30         | 250           | PG        | CITTA DI CASTELLO |          | No                            | 10/07/1975           | TRASFERIMENTO A TITOLO GRATUITO | Valore catastale   | 9,75   | 9,75   | AGENZIA FORESTALE REGIONALE |      |
| 27059  | TERRENI AGRICOLI   | 1.2.2.02.13.01.001  | Indisponibile  | 185    | 31         | 2.930         | PG        | CITTA DI CASTELLO |          | No                            | 10/07/1975           | TRASFERIMENTO A TITOLO GRATUITO | Valore catastale   | 196,63   | 196,63   | AGENZIA FORESTALE REGIONALE |      |
| 27060  | TERRENI AGRICOLI   | 1.2.2.02.13.01.001  | Indisponibile  | 185    | 32         | 4.520         | PG        | CITTA DI CASTELLO |          | No                            | 10/07/1975           | TRASFERIMENTO A TITOLO GRATUITO | Valore catastale   | 2.086,50   | 2.086,50   | AGENZIA FORESTALE REGIONALE |      |
| 27061  | TERRENI AGRICOLI   | 1.2.2.02.13.01.001  | Indisponibile  | 185    | 53         | 240           | PG        | CITTA DI CASTELLO |          | No                            | 10/07/1975           | TRASFERIMENTO A TITOLO GRATUITO | Valore catastale   | 11,38  | 11,38  | AGENZIA FORESTALE REGIONALE |      |

**PATRIMONIO IMMOBILIARE REGIONE UMBRIA**  
**Prospetto Terreni al 31/12/2017**

| Numero identificativo (da sistema informativo) | Classificazione secondo il piano dei conti dello Stato Patrimoniale in base al D.lgs. 118/2011 (descrizione) | Classificazione secondo il piano dei conti dello Stato Patrimoniale in base al D.lgs. 118/2011 (Codice) | Classificazione ai sensi del codice civile (demaniale, disponibile, indisponibile) | Foglio | Particella | Superficie mq | Provincia | Comune             | Località | Bene soggetto ad ammortamento | Data di acquisizione | Modalità di acquisizione        | Criterio di valutazione secondo i principi del D.lgs. 118/2011 | Valore dell'immobile secondo i principi del D.lgs. 118/2011 al 31/12/2017 (euro) | Valore dell'immobile secondo i principi del D.lgs. 118/2011 al 31/12/2016 (euro) | Eme Gestore                 | Note |
|--|--|---|--|--------|------------|---------------|-----------|--------------------|----------|-------------------------------|----------------------|---------------------------------|--|--|--|-----------------------------|------|
| 27682  | TERRENI AGRICOLI   | 1.2.2.02.13.01.001  | Indisponibile  | 185    | 54         | 1.370         | PG        | CITTA' DI CASTELLO |          | No                            | 10/07/1975           | TRASFERIMENTO A TITOLO GRATUITO | Valore catastale   | 56,88  | 56,88  | AGENZIA FORESTALE REGIONALE |      |
| 27683  | TERRENI AGRICOLI   | 1.2.2.02.13.01.001  | Indisponibile  | 185    | 55         | 110           | PG        | CITTA' DI CASTELLO |          | No                            | 10/07/1975           | TRASFERIMENTO A TITOLO GRATUITO | Valore catastale   | 9,75   | 9,75   | AGENZIA FORESTALE REGIONALE |      |
| 27684  | TERRENI AGRICOLI   | 1.2.2.02.13.01.001  | Indisponibile  | 185    | 76         | 11.950        | PG        | CITTA' DI CASTELLO |          | No                            | 10/07/1975           | TRASFERIMENTO A TITOLO GRATUITO | Valore catastale   | 775,13   | 775,13   | AGENZIA FORESTALE REGIONALE |      |
| 27685  | TERRENI AGRICOLI   | 1.2.2.02.13.01.001  | Indisponibile  | 185    | 78         | 13.460        | PG        | CITTA' DI CASTELLO |          | No                            | 28/05/1980           | TRASFERIMENTO A TITOLO GRATUITO | Valore catastale   | 1.139,13   | 1.139,13   | AGENZIA FORESTALE REGIONALE |      |
| 27686  | TERRENI AGRICOLI   | 1.2.2.02.13.01.001  | Indisponibile  | 185    | 79         | 5.470         | PG        | CITTA' DI CASTELLO |          | No                            | 28/05/1980           | TRASFERIMENTO A TITOLO GRATUITO | Valore catastale   | 505,38   | 505,38   | AGENZIA FORESTALE REGIONALE |      |
| 27687  | TERRENI AGRICOLI   | 1.2.2.02.13.01.001  | Indisponibile  | 185    | 83         | 470           | PG        | CITTA' DI CASTELLO |          | No                            | 28/05/1980           | TRASFERIMENTO A TITOLO GRATUITO | Valore catastale   | 30,88  | 30,88  | AGENZIA FORESTALE REGIONALE |      |
| 27688  | TERRENI AGRICOLI   | 1.2.2.02.13.01.001  | Indisponibile  | 185    | 84         | 2.370         | PG        | CITTA' DI CASTELLO |          | No                            | 28/05/1980           | TRASFERIMENTO A TITOLO GRATUITO | Valore catastale   | 796,25   | 796,25   | AGENZIA FORESTALE REGIONALE |      |
| 27689  | TERRENI AGRICOLI   | 1.2.2.02.13.01.001  | Indisponibile  | 185    | 87         | 96.630        | PG        | CITTA' DI CASTELLO |          | No                            | 10/07/1975           | TRASFERIMENTO A TITOLO GRATUITO | Valore catastale   | 8.921,25   | 8.921,25   | AGENZIA FORESTALE REGIONALE |      |
| 27070  | TERRENI AGRICOLI   | 1.2.2.02.13.01.001  | Indisponibile  | 185    | 88         | 2.990         | PG        | CITTA' DI CASTELLO |          | No                            | 10/07/1975           | TRASFERIMENTO A TITOLO GRATUITO | Valore catastale   | 1.004,25   | 1.004,25   | AGENZIA FORESTALE REGIONALE |      |
| 27071  | TERRENI AGRICOLI   | 1.2.2.02.13.01.001  | Indisponibile  | 185    | 90         | 3.120         | PG        | CITTA' DI CASTELLO |          | No                            | 28/05/1980           | TRASFERIMENTO A TITOLO GRATUITO | Valore catastale   | 1.048,13   | 1.048,13   | AGENZIA FORESTALE REGIONALE |      |
| 27072  | TERRENI AGRICOLI   | 1.2.2.02.13.01.001  | Indisponibile  | 185    | 91         | 32.280        | PG        | CITTA' DI CASTELLO |          | No                            | 28/05/1980           | TRASFERIMENTO A TITOLO GRATUITO | Valore catastale   | 10.835,50  | 10.835,50  | AGENZIA FORESTALE REGIONALE |      |
| 27073  | TERRENI AGRICOLI   | 1.2.2.02.13.01.001  | Indisponibile  | 185    | 92         | 2.590         | PG        | CITTA' DI CASTELLO |          | No                            | 28/05/1980           | TRASFERIMENTO A TITOLO GRATUITO | Valore catastale   | 869,38   | 869,38   | AGENZIA FORESTALE REGIONALE |      |
| 27074  | TERRENI AGRICOLI   | 1.2.2.02.13.01.001  | Indisponibile  | 185    | 93         | 19.670        | PG        | CITTA' DI CASTELLO |          | No                            | 28/05/1980           | TRASFERIMENTO A TITOLO GRATUITO | Valore catastale   | 1.321,13   | 1.321,13   | AGENZIA FORESTALE REGIONALE |      |
| 27075  | TERRENI AGRICOLI   | 1.2.2.02.13.01.001  | Indisponibile  | 185    | 94         | 6.480         | PG        | CITTA' DI CASTELLO |          | No                            | 28/05/1980           | TRASFERIMENTO A TITOLO GRATUITO | Valore catastale   | 2.176,88   | 2.176,88   | AGENZIA FORESTALE REGIONALE |      |
| 27076  | TERRENI AGRICOLI   | 1.2.2.02.13.01.001  | Indisponibile  | 185    | 95         | 1.170         | PG        | CITTA' DI CASTELLO |          | No                            | 28/05/1980           | TRASFERIMENTO A TITOLO GRATUITO | Valore catastale   | 227,50   | 227,50   | AGENZIA FORESTALE REGIONALE |      |
| 27078  | TERRENI AGRICOLI   | 1.2.2.02.13.01.001  | Indisponibile  | 185    | 97         | 59.620        | PG        | CITTA' DI CASTELLO |          | No                            | 28/05/1980           | TRASFERIMENTO A TITOLO GRATUITO | Valore catastale   | 3.935,75   | 3.935,75   | AGENZIA FORESTALE REGIONALE |      |
| 27079  | TERRENI AGRICOLI   | 1.2.2.02.13.01.001  | Indisponibile  | 185    | 98         | 2.460         | PG        | CITTA' DI CASTELLO |          | No                            | 28/05/1980           | TRASFERIMENTO A TITOLO GRATUITO | Valore catastale   | 825,50   | 825,50   | AGENZIA FORESTALE REGIONALE |      |
| 27080  | TERRENI AGRICOLI   | 1.2.2.02.13.01.001  | Indisponibile  | 185    | 99         | 3.320         | PG        | CITTA' DI CASTELLO |          | No                            | 28/05/1980           | TRASFERIMENTO A TITOLO GRATUITO | Valore catastale   | 1.532,38   | 1.532,38   | AGENZIA FORESTALE REGIONALE |      |
| 27081  | TERRENI AGRICOLI   | 1.2.2.02.13.01.001  | Indisponibile  | 185    | 100        | 4.890         | PG        | CITTA' DI CASTELLO |          | No                            | 28/05/1980           | TRASFERIMENTO A TITOLO GRATUITO | Valore catastale   | 1.641,25   | 1.641,25   | AGENZIA FORESTALE REGIONALE |      |
| 27082  | TERRENI AGRICOLI   | 1.2.2.02.13.01.001  | Indisponibile  | 185    | 101        | 7.700         | PG        | CITTA' DI CASTELLO |          | No                            | 28/05/1980           | TRASFERIMENTO A TITOLO GRATUITO | Valore catastale   | 2.585,38   | 2.585,38   | AGENZIA FORESTALE REGIONALE |      |
| 27083  | TERRENI AGRICOLI   | 1.2.2.02.13.01.001  | Indisponibile  | 185    | 102        | 16.260        | PG        | CITTA' DI CASTELLO |          | No                            | 28/05/1980           | TRASFERIMENTO A TITOLO GRATUITO | Valore catastale   | 1.092,00   | 1.092,00   | AGENZIA FORESTALE REGIONALE |      |
| 27084  | TERRENI AGRICOLI   | 1.2.2.02.13.01.001  | Indisponibile  | 185    | 103        | 8.570         | PG        | CITTA' DI CASTELLO |          | No                            | 28/05/1980           | TRASFERIMENTO A TITOLO GRATUITO | Valore catastale   | 741,00   | 741,00   | AGENZIA FORESTALE REGIONALE |      |
| 27085  | TERRENI AGRICOLI   | 1.2.2.02.13.01.001  | Indisponibile  | 185    | 104        | 2.850         | PG        | CITTA' DI CASTELLO |          | No                            | 28/05/1980           | TRASFERIMENTO A TITOLO GRATUITO | Valore catastale   | 237,25   | 237,25   | AGENZIA FORESTALE REGIONALE |      |
| 27086  | TERRENI AGRICOLI   | 1.2.2.02.13.01.001  | Indisponibile  | 185    | 105        | 10.640        | PG        | CITTA' DI CASTELLO |          | No                            | 28/05/1980           | TRASFERIMENTO A TITOLO GRATUITO | Valore catastale   | 924,63   | 924,63   | AGENZIA FORESTALE REGIONALE |      |
| 27087  | TERRENI AGRICOLI   | 1.2.2.02.13.01.001  | Indisponibile  | 185    | 106        | 18.960        | PG        | CITTA' DI CASTELLO |          | No                            | 28/05/1980           | TRASFERIMENTO A TITOLO GRATUITO | Valore catastale   | 8.747,38   | 8.747,38   | AGENZIA FORESTALE REGIONALE |      |
| 27088  | TERRENI AGRICOLI   | 1.2.2.02.13.01.001  | Indisponibile  | 185    | 107        | 7.580         | PG        | CITTA' DI CASTELLO |          | No                            | 28/05/1980           | TRASFERIMENTO A TITOLO GRATUITO | Valore catastale   | 2.544,75   | 2.544,75   | AGENZIA FORESTALE REGIONALE |      |
| 27089  | TERRENI AGRICOLI   | 1.2.2.02.13.01.001  | Indisponibile  | 185    | 108        | 590           | PG        | CITTA' DI CASTELLO |          | No                            | 28/05/1980           | TRASFERIMENTO A TITOLO GRATUITO | Valore catastale   | 273,00   | 273,00   | AGENZIA FORESTALE REGIONALE |      |
| 27090  | TERRENI AGRICOLI   | 1.2.2.02.13.01.001  | Indisponibile  | 185    | 111        | 1.160         | PG        | CITTA' DI CASTELLO |          | No                            | 28/05/1980           | TRASFERIMENTO A TITOLO GRATUITO | Valore catastale   | 107,25   | 107,25   | AGENZIA FORESTALE REGIONALE |      |
| 27091  | TERRENI AGRICOLI   | 1.2.2.02.13.01.001  | Indisponibile  | 185    | 112        | 140.310       | PG        | CITTA' DI CASTELLO |          | No                            | 28/05/1980           | TRASFERIMENTO A TITOLO GRATUITO | Valore catastale   | 5.887,38   | 5.887,38   | AGENZIA FORESTALE REGIONALE |      |
| 27092  | TERRENI AGRICOLI   | 1.2.2.02.13.01.001  | Indisponibile  | 185    | 113        | 3.130         | PG        | CITTA' DI CASTELLO |          | No                            | 28/05/1980           | TRASFERIMENTO A TITOLO GRATUITO | Valore catastale   | 1.444,63   | 1.444,63   | AGENZIA FORESTALE REGIONALE |      |
| 27093  | TERRENI AGRICOLI   | 1.2.2.02.13.01.001  | Indisponibile  | 185    | 114        | 27.750        | PG        | CITTA' DI CASTELLO |          | No                            | 28/05/1980           | TRASFERIMENTO A TITOLO GRATUITO | Valore catastale   | 2.328,63   | 2.328,63   | AGENZIA FORESTALE REGIONALE |      |
| 27094  | TERRENI AGRICOLI   | 1.2.2.02.13.01.001  | Indisponibile  | 185    | 115        | 360           | PG        | CITTA' DI CASTELLO |          | No                            | 28/05/1980           | TRASFERIMENTO A TITOLO GRATUITO | Valore catastale   | 14,63  | 14,63  | AGENZIA FORESTALE REGIONALE |      |
| 27095  | TERRENI AGRICOLI   | 1.2.2.02.13.01.001  | Indisponibile  | 185    | 116        | 800           | PG        | CITTA' DI CASTELLO |          | No                            | 28/05/1980           | TRASFERIMENTO A TITOLO GRATUITO | Valore catastale   | 47,13  | 47,13  | AGENZIA FORESTALE REGIONALE |      |

**PATRIMONIO IMMOBILIARE REGIONE UMBRIA**  
**Prospetto Terreni al 31/12/2017**

| Numero identificativo (da sistema di gestione) | Classificazione secondo il piano dei conti dello Stato Patrimoniale in base al D.lgs. 118/2011 (descrizione) | Classificazione secondo il piano dei conti dello Stato Patrimoniale in base al D.lgs. 118/2011 (Codice) | Classificazione ai sensi del codice civile (demaniale, disponibile, indisponibile) | Foglio | Particella | Superficie mq | Provincia | Comune             | Località | Bene soggetto ad ammortamento | Data di acquisizione | Modalità di acquisizione        | Criterio di valutazione secondo i principi del D.lgs. 118/2011 | Valore dell'immobile secondo i principi del D.lgs. 118/2011 al 31/12/2017 (euro) | Valore dell'immobile secondo i principi del D.lgs. 118/2011 al 31/12/2016 (euro) | Eme Gestore                 | Note |
|--|--|---|--|--------|------------|---------------|-----------|--------------------|----------|-------------------------------|----------------------|---------------------------------|--|--|--|-----------------------------|------|
| 27096  | TERRENI AGRICOLI   | 1.2.2.02.13.01.001  | Indisponibile  | 185    | 117        | 9.720         | PG        | CITTA' DI CASTELLO |          | No                            | 28/05/1980           | TRASFERIMENTO A TITOLO GRATUITO | Valore catastale   | 3.283,00   | 3.283,00   | AGENZIA FORESTALE REGIONALE |      |
| 27097  | TERRENI AGRICOLI   | 1.2.2.02.13.01.001  | Indisponibile  | 185    | 118        | 99.520        | PG        | CITTA' DI CASTELLO |          | No                            | 28/05/1980           | TRASFERIMENTO A TITOLO GRATUITO | Valore catastale   | 8.352,50   | 8.352,50   | AGENZIA FORESTALE REGIONALE |      |
| 27098  | TERRENI AGRICOLI   | 1.2.2.02.13.01.001  | Indisponibile  | 185    | 119        | 1.620         | PG        | CITTA' DI CASTELLO |          | No                            | 28/05/1980           | TRASFERIMENTO A TITOLO GRATUITO | Valore catastale   | 136,50   | 136,50   | AGENZIA FORESTALE REGIONALE |      |
| 27099  | TERRENI AGRICOLI   | 1.2.2.02.13.01.001  | Indisponibile  | 185    | 120        | 7.270         | PG        | CITTA' DI CASTELLO |          | No                            | 28/05/1980           | TRASFERIMENTO A TITOLO GRATUITO | Valore catastale   | 1.525,88   | 1.525,88   | AGENZIA FORESTALE REGIONALE |      |
| 27100  | TERRENI AGRICOLI   | 1.2.2.02.13.01.001  | Indisponibile  | 185    | 121        | 8.930         | PG        | CITTA' DI CASTELLO |          | No                            | 28/05/1980           | TRASFERIMENTO A TITOLO GRATUITO | Valore catastale   | 749,13   | 749,13   | AGENZIA FORESTALE REGIONALE |      |
| 27101  | TERRENI AGRICOLI   | 1.2.2.02.13.01.001  | Indisponibile  | 185    | 125        | 1.770         | PG        | CITTA' DI CASTELLO |          | No                            | 28/05/1980           | TRASFERIMENTO A TITOLO GRATUITO | Valore catastale   | 817,38   | 817,38   | AGENZIA FORESTALE REGIONALE |      |
| 27102  | TERRENI AGRICOLI   | 1.2.2.02.13.01.001  | Indisponibile  | 185    | 126        | 4.950         | PG        | CITTA' DI CASTELLO |          | No                            | 28/05/1980           | TRASFERIMENTO A TITOLO GRATUITO | Valore catastale   | 1.662,38   | 1.662,38   | AGENZIA FORESTALE REGIONALE |      |
| 27103  | TERRENI AGRICOLI   | 1.2.2.02.13.01.001  | Indisponibile  | 185    | 127        | 3.610         | PG        | CITTA' DI CASTELLO |          | No                            | 28/05/1980           | TRASFERIMENTO A TITOLO GRATUITO | Valore catastale   | 757,25   | 757,25   | AGENZIA FORESTALE REGIONALE |      |
| 27104  | TERRENI AGRICOLI   | 1.2.2.02.13.01.001  | Indisponibile  | 185    | 129        | 17.190        | PG        | CITTA' DI CASTELLO |          | No                            | 28/05/1980           | TRASFERIMENTO A TITOLO GRATUITO | Valore catastale   | 7.934,88   | 7.934,88   | AGENZIA FORESTALE REGIONALE |      |
| 27105  | TERRENI AGRICOLI   | 1.2.2.02.13.01.001  | Indisponibile  | 191    | 12         | 48.390        | PG        | CITTA' DI CASTELLO |          | No                            | 10/07/1975           | TRASFERIMENTO A TITOLO GRATUITO | Valore catastale   | 4.060,88   | 4.060,88   | AGENZIA FORESTALE REGIONALE |      |
| 27106  | TERRENI AGRICOLI   | 1.2.2.02.13.01.001  | Indisponibile  | 191    | 51         | 9.180         | PG        | CITTA' DI CASTELLO |          | No                            | 10/07/1975           | TRASFERIMENTO A TITOLO GRATUITO | Valore catastale   | 770,25   | 770,25   | AGENZIA FORESTALE REGIONALE |      |
| 27107  | TERRENI AGRICOLI   | 1.2.2.02.13.01.001  | Indisponibile  | 191    | 53         | 33.110        | PG        | CITTA' DI CASTELLO |          | No                            | 10/07/1975           | TRASFERIMENTO A TITOLO GRATUITO | Valore catastale   | 2.778,75   | 2.778,75   | AGENZIA FORESTALE REGIONALE |      |
| 27108  | TERRENI AGRICOLI   | 1.2.2.02.13.01.001  | Indisponibile  | 191    | 60         | 5.220         | PG        | CITTA' DI CASTELLO |          | No                            | 10/07/1975           | TRASFERIMENTO A TITOLO GRATUITO | Valore catastale   | 1.751,75   | 1.751,75   | AGENZIA FORESTALE REGIONALE |      |
| 27109  | TERRENI AGRICOLI   | 1.2.2.02.13.01.001  | Indisponibile  | 191    | 61         | 107.790       | PG        | CITTA' DI CASTELLO |          | No                            | 10/07/1975           | TRASFERIMENTO A TITOLO GRATUITO | Valore catastale   | 7.237,75   | 7.237,75   | AGENZIA FORESTALE REGIONALE |      |
| 27110  | TERRENI AGRICOLI   | 1.2.2.02.13.01.001  | Indisponibile  | 191    | 62         | 36.680        | PG        | CITTA' DI CASTELLO |          | No                            | 10/07/1975           | TRASFERIMENTO A TITOLO GRATUITO | Valore catastale   | 2.461,88   | 2.461,88   | AGENZIA FORESTALE REGIONALE |      |
| 27111  | TERRENI AGRICOLI   | 1.2.2.02.13.01.001  | Indisponibile  | 191    | 63         | 128.930       | PG        | CITTA' DI CASTELLO |          | No                            | 10/07/1975           | TRASFERIMENTO A TITOLO GRATUITO | Valore catastale   | 10.820,88  | 10.820,88  | AGENZIA FORESTALE REGIONALE |      |
| 27112  | TERRENI AGRICOLI   | 1.2.2.02.13.01.001  | Indisponibile  | 192    | 1          | 53.480        | PG        | CITTA' DI CASTELLO |          | No                            | 10/07/1975           | TRASFERIMENTO A TITOLO GRATUITO | Valore catastale   | 4.489,88   | 4.489,88   | AGENZIA FORESTALE REGIONALE |      |
| 27113  | TERRENI AGRICOLI   | 1.2.2.02.13.01.001  | Indisponibile  | 192    | 2          | 463.570       | PG        | CITTA' DI CASTELLO |          | No                            | 10/07/1975           | TRASFERIMENTO A TITOLO GRATUITO | Valore catastale   | 38.904,13  | 38.904,13  | AGENZIA FORESTALE REGIONALE |      |
| 27114  | TERRENI AGRICOLI   | 1.2.2.02.13.01.001  | Indisponibile  | 192    | 3          | 154.700       | PG        | CITTA' DI CASTELLO |          | No                            | 10/07/1975           | TRASFERIMENTO A TITOLO GRATUITO | Valore catastale   | 12.983,75  | 12.983,75  | AGENZIA FORESTALE REGIONALE |      |
| 27115  | TERRENI AGRICOLI   | 1.2.2.02.13.01.001  | Indisponibile  | 192    | 5          | 570           | PG        | CITTA' DI CASTELLO |          | No                            | 10/07/1975           | TRASFERIMENTO A TITOLO GRATUITO | Valore catastale   | 47,13  | 47,13  | AGENZIA FORESTALE REGIONALE |      |
| 27116  | TERRENI AGRICOLI   | 1.2.2.02.13.01.001  | Indisponibile  | 192    | 7          | 13.980        | PG        | CITTA' DI CASTELLO |          | No                            | 10/07/1975           | TRASFERIMENTO A TITOLO GRATUITO | Valore catastale   | 7.570,88   | 7.570,88   | AGENZIA FORESTALE REGIONALE |      |
| 27117  | TERRENI AGRICOLI   | 1.2.2.02.13.01.001  | Indisponibile  | 192    | 8          | 96            | PG        | CITTA' DI CASTELLO |          | No                            | 10/07/1975           | TRASFERIMENTO A TITOLO GRATUITO | Valore catastale   | 0,00   | 0,00   | AGENZIA FORESTALE REGIONALE |      |
| 27118  | TERRENI AGRICOLI   | 1.2.2.02.13.01.001  | Indisponibile  | 192    | 9          | 150           | PG        | CITTA' DI CASTELLO |          | No                            | 10/07/1975           | TRASFERIMENTO A TITOLO GRATUITO | Valore catastale   | 9,75   | 9,75   | AGENZIA FORESTALE REGIONALE |      |
| 27119  | TERRENI AGRICOLI   | 1.2.2.02.13.01.001  | Indisponibile  | 192    | 10         | 210           | PG        | CITTA' DI CASTELLO |          | No                            | 10/07/1975           | TRASFERIMENTO A TITOLO GRATUITO | Valore catastale   | 14,63  | 14,63  | AGENZIA FORESTALE REGIONALE |      |
| 27120  | TERRENI AGRICOLI   | 1.2.2.02.13.01.001  | Indisponibile  | 192    | 11         | 7.750         | PG        | CITTA' DI CASTELLO |          | No                            | 10/07/1975           | TRASFERIMENTO A TITOLO GRATUITO | Valore catastale   | 1.301,63   | 1.301,63   | AGENZIA FORESTALE REGIONALE |      |
| 27121  | TERRENI AGRICOLI   | 1.2.2.02.13.01.001  | Indisponibile  | 192    | 12         | 1.990         | PG        | CITTA' DI CASTELLO |          | No                            | 10/07/1975           | TRASFERIMENTO A TITOLO GRATUITO | Valore catastale   | 1.085,50   | 1.085,50   | AGENZIA FORESTALE REGIONALE |      |
| 27122  | TERRENI AGRICOLI   | 1.2.2.02.13.01.001  | Indisponibile  | 192    | 13         | 4.920         | PG        | CITTA' DI CASTELLO |          | No                            | 10/07/1975           | TRASFERIMENTO A TITOLO GRATUITO | Valore catastale   | 412,75   | 412,75   | AGENZIA FORESTALE REGIONALE |      |
| 27123  | TERRENI AGRICOLI   | 1.2.2.02.13.01.001  | Indisponibile  | 192    | 14         | 13.530        | PG        | CITTA' DI CASTELLO |          | No                            | 10/07/1975           | TRASFERIMENTO A TITOLO GRATUITO | Valore catastale   | 6.244,88   | 6.244,88   | AGENZIA FORESTALE REGIONALE |      |
| 27124  | TERRENI AGRICOLI   | 1.2.2.02.13.01.001  | Indisponibile  | 192    | 15         | 330           | PG        | CITTA' DI CASTELLO |          | No                            | 10/07/1975           | TRASFERIMENTO A TITOLO GRATUITO | Valore catastale   | 27,63  | 27,63  | AGENZIA FORESTALE REGIONALE |      |
| 27125  | TERRENI AGRICOLI   | 1.2.2.02.13.01.001  | Indisponibile  | 192    | 16         | 740           | PG        | CITTA' DI CASTELLO |          | No                            | 10/07/1975           | TRASFERIMENTO A TITOLO GRATUITO | Valore catastale   | 246,63   | 246,63   | AGENZIA FORESTALE REGIONALE |      |
| 27126  | TERRENI AGRICOLI   | 1.2.2.02.13.01.001  | Indisponibile  | 192    | 17         | 2.930         | PG        | CITTA' DI CASTELLO |          | No                            | 10/07/1975           | TRASFERIMENTO A TITOLO GRATUITO | Valore catastale   | 993,13   | 993,13   | AGENZIA FORESTALE REGIONALE |      |
| 27127  | TERRENI AGRICOLI   | 1.2.2.02.13.01.001  | Indisponibile  | 193    | 1          | 540           | PG        | CITTA' DI CASTELLO |          | No                            | 10/07/1975           | TRASFERIMENTO A TITOLO GRATUITO | Valore catastale   | 59,50  | 59,50  | AGENZIA FORESTALE REGIONALE |      |
| 27128  | TERRENI AGRICOLI   | 1.2.2.02.13.01.001  | Indisponibile  | 193    | 2          | 26.420        | PG        | CITTA' DI CASTELLO |          | No                            | 10/07/1975           | TRASFERIMENTO A TITOLO GRATUITO | Valore catastale   | 12.195,63  | 12.195,63  | AGENZIA FORESTALE REGIONALE |      |

**PATRIMONIO IMMOBILIARE REGIONE UMBRIA**  
**Prospetto Terreni al 31/12/2017**

| Numero identificativo (da sistema informativo) | Classificazione secondo il piano dei conti dello Stato Patrimoniale in base al D.lgs. 118/2011 (descrizione) | Classificazione secondo il piano dei conti dello Stato Patrimoniale in base al D.lgs. 118/2011 (Codice) | Classificazione ai sensi del codice civile (demaniale, disponibile, indisponibile) | Foglio | Particella | Superficie mq | Provincia | Comune             | Località | Bene soggetto ad ammortamento | Data di acquisizione | Modalità di acquisizione        | Criterio di valutazione secondo i principi del D.lgs. 118/2011 | Valore dell'immobile secondo i principi del D.lgs. 118/2011 al 31/12/2017 (euro) | Valore dell'immobile secondo i principi del D.lgs. 118/2011 al 31/12/2016 (euro) | Eme Gestore                 | Note |
|--|--|---|--|--------|------------|---------------|-----------|--------------------|----------|-------------------------------|----------------------|---------------------------------|--|--|--|-----------------------------|------|
| 27129  | TERRENI AGRICOLI   | 1.2.2.02.13.01.001  | Indisponibile  | 193    | 3          | 1.520         | PG        | CITTA' DI CASTELLO |          | No                            | 10/07/1975           | TRASFERIMENTO A TITOLO GRATUITO | Valore catastale   | 165,75   | 165,75   | AGENZIA FORESTALE REGIONALE |      |
| 27130  | TERRENI AGRICOLI   | 1.2.2.02.13.01.001  | Indisponibile  | 193    | 4          | 12.880        | PG        | CITTA' DI CASTELLO |          | No                            | 10/07/1975           | TRASFERIMENTO A TITOLO GRATUITO | Valore catastale   | 866,13   | 866,13   | AGENZIA FORESTALE REGIONALE |      |
| 27131  | TERRENI AGRICOLI   | 1.2.2.02.13.01.001  | Indisponibile  | 193    | 5          | 9.270         | PG        | CITTA' DI CASTELLO |          | No                            | 10/07/1975           | TRASFERIMENTO A TITOLO GRATUITO | Valore catastale   | 1.010,75   | 1.010,75   | AGENZIA FORESTALE REGIONALE |      |
| 27132  | TERRENI AGRICOLI   | 1.2.2.02.13.01.001  | Indisponibile  | 193    | 6          | 10.220        | PG        | CITTA' DI CASTELLO |          | No                            | 10/07/1975           | TRASFERIMENTO A TITOLO GRATUITO | Valore catastale   | 685,75   | 685,75   | AGENZIA FORESTALE REGIONALE |      |
| 27133  | TERRENI AGRICOLI   | 1.2.2.02.13.01.001  | Indisponibile  | 193    | 7          | 2.160         | PG        | CITTA' DI CASTELLO |          | No                            | 10/07/1975           | TRASFERIMENTO A TITOLO GRATUITO | Valore catastale   | 997,75   | 997,75   | AGENZIA FORESTALE REGIONALE |      |
| 27134  | TERRENI AGRICOLI   | 1.2.2.02.13.01.001  | Indisponibile  | 193    | 8          | 820           | PG        | CITTA' DI CASTELLO |          | No                            | 10/07/1975           | TRASFERIMENTO A TITOLO GRATUITO | Valore catastale   | 55,25  | 55,25  | AGENZIA FORESTALE REGIONALE |      |
| 27135  | TERRENI AGRICOLI   | 1.2.2.02.13.01.001  | Indisponibile  | 193    | 9          | 142.870       | PG        | CITTA' DI CASTELLO |          | No                            | 10/07/1975           | TRASFERIMENTO A TITOLO GRATUITO | Valore catastale   | 15.587,00  | 15.587,00  | AGENZIA FORESTALE REGIONALE |      |
| 27136  | TERRENI AGRICOLI   | 1.2.2.02.13.01.001  | Indisponibile  | 193    | 10         | 23.530        | PG        | CITTA' DI CASTELLO |          | No                            | 10/07/1975           | TRASFERIMENTO A TITOLO GRATUITO | Valore catastale   | 1.579,50   | 1.579,50   | AGENZIA FORESTALE REGIONALE |      |
| 27137  | TERRENI AGRICOLI   | 1.2.2.02.13.01.001  | Indisponibile  | 193    | 11         | 14.270        | PG        | CITTA' DI CASTELLO |          | No                            | 10/07/1975           | TRASFERIMENTO A TITOLO GRATUITO | Valore catastale   | 4.891,25   | 4.891,25   | AGENZIA FORESTALE REGIONALE |      |
| 27138  | TERRENI AGRICOLI   | 1.2.2.02.13.01.001  | Indisponibile  | 193    | 12         | 8.640         | PG        | CITTA' DI CASTELLO |          | No                            | 10/07/1975           | TRASFERIMENTO A TITOLO GRATUITO | Valore catastale   | 724,75   | 724,75   | AGENZIA FORESTALE REGIONALE |      |
| 27139  | TERRENI AGRICOLI   | 1.2.2.02.13.01.001  | Indisponibile  | 193    | 13         | 39.710        | PG        | CITTA' DI CASTELLO |          | No                            | 10/07/1975           | TRASFERIMENTO A TITOLO GRATUITO | Valore catastale   | 2.666,63   | 2.666,63   | AGENZIA FORESTALE REGIONALE |      |
| 27140  | TERRENI AGRICOLI   | 1.2.2.02.13.01.001  | Indisponibile  | 193    | 14         | 7.180         | PG        | CITTA' DI CASTELLO |          | No                            | 10/07/1975           | TRASFERIMENTO A TITOLO GRATUITO | Valore catastale   | 3.313,38   | 3.313,38   | AGENZIA FORESTALE REGIONALE |      |
| 27141  | TERRENI AGRICOLI   | 1.2.2.02.13.01.001  | Indisponibile  | 193    | 15         | 21.270        | PG        | CITTA' DI CASTELLO |          | No                            | 10/07/1975           | TRASFERIMENTO A TITOLO GRATUITO | Valore catastale   | 1.434,88   | 1.434,88   | AGENZIA FORESTALE REGIONALE |      |
| 27142  | TERRENI AGRICOLI   | 1.2.2.02.13.01.001  | Indisponibile  | 193    | 16         | 38.110        | PG        | CITTA' DI CASTELLO |          | No                            | 10/07/1975           | TRASFERIMENTO A TITOLO GRATUITO | Valore catastale   | 2.559,38   | 2.559,38   | AGENZIA FORESTALE REGIONALE |      |
| 27143  | TERRENI AGRICOLI   | 1.2.2.02.13.01.001  | Indisponibile  | 193    | 17         | 5.840         | PG        | CITTA' DI CASTELLO |          | No                            | 10/07/1975           | TRASFERIMENTO A TITOLO GRATUITO | Valore catastale   | 1.959,75   | 1.959,75   | AGENZIA FORESTALE REGIONALE |      |
| 27144  | TERRENI AGRICOLI   | 1.2.2.02.13.01.001  | Indisponibile  | 193    | 19         | 3.160         | PG        | CITTA' DI CASTELLO |          | No                            | 10/07/1975           | TRASFERIMENTO A TITOLO GRATUITO | Valore catastale   | 212,88   | 212,88   | AGENZIA FORESTALE REGIONALE |      |
| 27145  | TERRENI AGRICOLI   | 1.2.2.02.13.01.001  | Indisponibile  | 193    | 20         | 15.940        | PG        | CITTA' DI CASTELLO |          | No                            | 10/07/1975           | TRASFERIMENTO A TITOLO GRATUITO | Valore catastale   | 7.358,00   | 7.358,00   | AGENZIA FORESTALE REGIONALE |      |
| 27146  | TERRENI AGRICOLI   | 1.2.2.02.13.01.001  | Indisponibile  | 193    | 21         | 17.800        | PG        | CITTA' DI CASTELLO |          | No                            | 10/07/1975           | TRASFERIMENTO A TITOLO GRATUITO | Valore catastale   | 8.216,00   | 8.216,00   | AGENZIA FORESTALE REGIONALE |      |
| 27147  | TERRENI AGRICOLI   | 1.2.2.02.13.01.001  | Indisponibile  | 193    | 22         | 1.410         | PG        | CITTA' DI CASTELLO |          | No                            | 10/07/1975           | TRASFERIMENTO A TITOLO GRATUITO | Valore catastale   | 651,63   | 651,63   | AGENZIA FORESTALE REGIONALE |      |
| 27148  | TERRENI AGRICOLI   | 1.2.2.02.13.01.001  | Indisponibile  | 193    | 23         | 3.240         | PG        | CITTA' DI CASTELLO |          | No                            | 10/07/1975           | TRASFERIMENTO A TITOLO GRATUITO | Valore catastale   | 1.485,00   | 1.485,00   | AGENZIA FORESTALE REGIONALE |      |
| 27149  | TERRENI AGRICOLI   | 1.2.2.02.13.01.001  | Indisponibile  | 193    | 24         | 8.920         | PG        | CITTA' DI CASTELLO |          | No                            | 10/07/1975           | TRASFERIMENTO A TITOLO GRATUITO | Valore catastale   | 2.994,88   | 2.994,88   | AGENZIA FORESTALE REGIONALE |      |
| 27150  | TERRENI AGRICOLI   | 1.2.2.02.13.01.001  | Indisponibile  | 193    | 25         | 6.420         | PG        | CITTA' DI CASTELLO |          | No                            | 10/07/1975           | TRASFERIMENTO A TITOLO GRATUITO | Valore catastale   | 430,63   | 430,63   | AGENZIA FORESTALE REGIONALE |      |
| 27151  | TERRENI AGRICOLI   | 1.2.2.02.13.01.001  | Indisponibile  | 193    | 26         | 6.790         | PG        | CITTA' DI CASTELLO |          | No                            | 10/07/1975           | TRASFERIMENTO A TITOLO GRATUITO | Valore catastale   | 264,38   | 264,38   | AGENZIA FORESTALE REGIONALE |      |
| 27152  | TERRENI AGRICOLI   | 1.2.2.02.13.01.001  | Indisponibile  | 193    | 27         | 4.090         | PG        | CITTA' DI CASTELLO |          | No                            | 10/07/1975           | TRASFERIMENTO A TITOLO GRATUITO | Valore catastale   | 1.373,13   | 1.373,13   | AGENZIA FORESTALE REGIONALE |      |
| 27153  | TERRENI AGRICOLI   | 1.2.2.02.13.01.001  | Indisponibile  | 193    | 28         | 14.300        | PG        | CITTA' DI CASTELLO |          | No                            | 10/07/1975           | TRASFERIMENTO A TITOLO GRATUITO | Valore catastale   | 240,50   | 240,50   | AGENZIA FORESTALE REGIONALE |      |
| 27154  | TERRENI AGRICOLI   | 1.2.2.02.13.01.001  | Indisponibile  | 193    | 29         | 270           | PG        | CITTA' DI CASTELLO |          | No                            | 10/07/1975           | TRASFERIMENTO A TITOLO GRATUITO | Valore catastale   | 17,88  | 17,88  | AGENZIA FORESTALE REGIONALE |      |
| 27155  | TERRENI AGRICOLI   | 1.2.2.02.13.01.001  | Indisponibile  | 193    | 30         | 8.620         | PG        | CITTA' DI CASTELLO |          | No                            | 10/07/1975           | TRASFERIMENTO A TITOLO GRATUITO | Valore catastale   | 3.979,63   | 3.979,63   | AGENZIA FORESTALE REGIONALE |      |
| 27156  | TERRENI AGRICOLI   | 1.2.2.02.13.01.001  | Indisponibile  | 193    | 31         | 21.940        | PG        | CITTA' DI CASTELLO |          | No                            | 10/07/1975           | TRASFERIMENTO A TITOLO GRATUITO | Valore catastale   | 10.127,00  | 10.127,00  | AGENZIA FORESTALE REGIONALE |      |
| 27157  | TERRENI AGRICOLI   | 1.2.2.02.13.01.001  | Indisponibile  | 193    | 32         | 36.190        | PG        | CITTA' DI CASTELLO |          | No                            | 10/07/1975           | TRASFERIMENTO A TITOLO GRATUITO | Valore catastale   | 16.705,00  | 16.705,00  | AGENZIA FORESTALE REGIONALE |      |
| 27158  | TERRENI AGRICOLI   | 1.2.2.02.13.01.001  | Indisponibile  | 193    | 34         | 720           | PG        | CITTA' DI CASTELLO |          | No                            | 10/07/1975           | TRASFERIMENTO A TITOLO GRATUITO | Valore catastale   | 333,13   | 333,13   | AGENZIA FORESTALE REGIONALE |      |
| 27159  | TERRENI AGRICOLI   | 1.2.2.02.13.01.001  | Indisponibile  | 193    | 35         | 17.620        | PG        | CITTA' DI CASTELLO |          | No                            | 10/07/1975           | TRASFERIMENTO A TITOLO GRATUITO | Valore catastale   | 739,38   | 739,38   | AGENZIA FORESTALE REGIONALE |      |
| 27160  | TERRENI AGRICOLI   | 1.2.2.02.13.01.001  | Indisponibile  | 193    | 36         | 28.270        | PG        | CITTA' DI CASTELLO |          | No                            | 10/07/1975           | TRASFERIMENTO A TITOLO GRATUITO | Valore catastale   | 1.898,00   | 1.898,00   | AGENZIA FORESTALE REGIONALE |      |
| 27161  | TERRENI AGRICOLI   | 1.2.2.02.13.01.001  | Indisponibile  | 193    | 37         | 1.830         | PG        | CITTA' DI CASTELLO |          | No                            | 28/05/1980           | TRASFERIMENTO A TITOLO GRATUITO | Valore catastale   | 845,00   | 845,00   | AGENZIA FORESTALE REGIONALE |      |

**PATRIMONIO IMMOBILIARE REGIONE UMBRIA**  
**Prospetto Terreni al 31/12/2017**

| Numero identificativo (da sistema informativo) | Classificazione secondo il piano dei conti dello Stato Patrimoniale in base al D.lgs. 118/2011 (descrizione) | Classificazione secondo il piano dei conti dello Stato Patrimoniale in base al D.lgs. 118/2011 (Codice) | Classificazione ai sensi del codice civile (demunita, disponibile, indisponibile) | Foglio | Particella | Superficie mq | Provincia | Comune             | Località | Bene soggetto ad ammortamento | Data di acquisizione | Modalità di acquisizione        | Criterio di valutazione secondo i principi del D.lgs. 118/2011 | Valore dell'immobile secondo i principi del D.lgs. 118/2011 al 31/12/2017 (euro) | Valore dell'immobile secondo i principi del D.lgs. 118/2011 al 31/12/2016 (euro) | Ente Gestore                | Note |
|--|--|---|---|--------|------------|---------------|-----------|--------------------|----------|-------------------------------|----------------------|---------------------------------|--|--|--|-----------------------------|------|
| 27162  | TERRENI AGRICOLI   | 1.2.2.02.13.01.001  | Indisponibile   | 193    | 38         | 34.770        | PG        | CITTA' DI CASTELLO |          | No                            | 28/05/1980           | TRASFERIMENTO A TITOLO GRATUITO | Valore catastale   | 16.048,50  | 16.048,50  | AGENZIA FORESTALE REGIONALE |      |
| 27163  | TERRENI AGRICOLI   | 1.2.2.02.13.01.001  | Indisponibile   | 193    | 39         | 14.770        | PG        | CITTA' DI CASTELLO |          | No                            | 28/05/1980           | TRASFERIMENTO A TITOLO GRATUITO | Valore catastale   | 6.816,88   | 6.816,88   | AGENZIA FORESTALE REGIONALE |      |
| 27164  | TERRENI AGRICOLI   | 1.2.2.02.13.01.001  | Indisponibile   | 193    | 40         | 2.270         | PG        | CITTA' DI CASTELLO |          | No                            | 28/05/1980           | TRASFERIMENTO A TITOLO GRATUITO | Valore catastale   | 190,13   | 190,13   | AGENZIA FORESTALE REGIONALE |      |
| 27165  | TERRENI AGRICOLI   | 1.2.2.02.13.01.001  | Indisponibile   | 193    | 41         | 5.480         | PG        | CITTA' DI CASTELLO |          | No                            | 10/07/1975           | TRASFERIMENTO A TITOLO GRATUITO | Valore catastale   | 1.839,50   | 1.839,50   | AGENZIA FORESTALE REGIONALE |      |
| 27166  | TERRENI AGRICOLI   | 1.2.2.02.13.01.001  | Indisponibile   | 193    | 42         | 1.350         | PG        | CITTA' DI CASTELLO |          | No                            | 10/07/1975           | TRASFERIMENTO A TITOLO GRATUITO | Valore catastale   | 622,38   | 622,38   | AGENZIA FORESTALE REGIONALE |      |
| 27167  | TERRENI AGRICOLI   | 1.2.2.02.13.01.001  | Indisponibile   | 193    | 43         | 2.650         | PG        | CITTA' DI CASTELLO |          | No                            | 10/07/1975           | TRASFERIMENTO A TITOLO GRATUITO | Valore catastale   | 43,88  | 43,88  | AGENZIA FORESTALE REGIONALE |      |
| 27168  | TERRENI AGRICOLI   | 1.2.2.02.13.01.001  | Indisponibile   | 193    | 44         | 190           | PG        | CITTA' DI CASTELLO |          | No                            | 28/05/1980           | TRASFERIMENTO A TITOLO GRATUITO | Valore catastale   | 8,13   | 8,13   | AGENZIA FORESTALE REGIONALE |      |
| 27169  | TERRENI AGRICOLI   | 1.2.2.02.13.01.001  | Indisponibile   | 193    | 45         | 12.500        | PG        | CITTA' DI CASTELLO |          | No                            | 28/05/1980           | TRASFERIMENTO A TITOLO GRATUITO | Valore catastale   | 5.770,38   | 5.770,38   | AGENZIA FORESTALE REGIONALE |      |
| 27170  | TERRENI AGRICOLI   | 1.2.2.02.13.01.001  | Indisponibile   | 193    | 46         | 19.950        | PG        | CITTA' DI CASTELLO |          | No                            | 10/07/1975           | TRASFERIMENTO A TITOLO GRATUITO | Valore catastale   | 1.673,75   | 1.673,75   | AGENZIA FORESTALE REGIONALE |      |
| 27171  | TERRENI AGRICOLI   | 1.2.2.02.13.01.001  | Indisponibile   | 193    | 47         | 7.890         | PG        | CITTA' DI CASTELLO |          | No                            | 10/07/1975           | TRASFERIMENTO A TITOLO GRATUITO | Valore catastale   | 661,38   | 661,38   | AGENZIA FORESTALE REGIONALE |      |
| 27172  | TERRENI AGRICOLI   | 1.2.2.02.13.01.001  | Indisponibile   | 193    | 48         | 1.800         | PG        | CITTA' DI CASTELLO |          | No                            | 10/07/1975           | TRASFERIMENTO A TITOLO GRATUITO | Valore catastale   | 830,38   | 830,38   | AGENZIA FORESTALE REGIONALE |      |
| 27173  | TERRENI AGRICOLI   | 1.2.2.02.13.01.001  | Indisponibile   | 193    | 49         | 1.380         | PG        | CITTA' DI CASTELLO |          | No                            | 28/05/1980           | TRASFERIMENTO A TITOLO GRATUITO | Valore catastale   | 115,38   | 115,38   | AGENZIA FORESTALE REGIONALE |      |
| 27174  | TERRENI AGRICOLI   | 1.2.2.02.13.01.001  | Indisponibile   | 193    | 50         | 4.890         | PG        | CITTA' DI CASTELLO |          | No                            | 10/07/1975           | TRASFERIMENTO A TITOLO GRATUITO | Valore catastale   | 328,25   | 328,25   | AGENZIA FORESTALE REGIONALE |      |
| 27175  | TERRENI AGRICOLI   | 1.2.2.02.13.01.001  | Indisponibile   | 193    | 51         | 5.110         | PG        | CITTA' DI CASTELLO |          | No                            | 28/05/1980           | TRASFERIMENTO A TITOLO GRATUITO | Valore catastale   | 326,63   | 326,63   | AGENZIA FORESTALE REGIONALE |      |
| 27176  | TERRENI AGRICOLI   | 1.2.2.02.13.01.001  | Indisponibile   | 193    | 52         | 2.360         | PG        | CITTA' DI CASTELLO |          | No                            | 28/05/1980           | TRASFERIMENTO A TITOLO GRATUITO | Valore catastale   | 264,38   | 264,38   | AGENZIA FORESTALE REGIONALE |      |
| 27177  | TERRENI AGRICOLI   | 1.2.2.02.13.01.001  | Indisponibile   | 193    | 53         | 1.810         | PG        | CITTA' DI CASTELLO |          | No                            | 10/07/1975           | TRASFERIMENTO A TITOLO GRATUITO | Valore catastale   | 91,00  | 91,00  | AGENZIA FORESTALE REGIONALE |      |
| 27178  | TERRENI AGRICOLI   | 1.2.2.02.13.01.001  | Indisponibile   | 193    | 54         | 9.110         | PG        | CITTA' DI CASTELLO |          | No                            | 10/07/1975           | TRASFERIMENTO A TITOLO GRATUITO | Valore catastale   | 3.058,25   | 3.058,25   | AGENZIA FORESTALE REGIONALE |      |
| 27179  | TERRENI AGRICOLI   | 1.2.2.02.13.01.001  | Indisponibile   | 193    | 55         | 5.160         | PG        | CITTA' DI CASTELLO |          | No                            | 10/07/1975           | TRASFERIMENTO A TITOLO GRATUITO | Valore catastale   | 432,25   | 432,25   | AGENZIA FORESTALE REGIONALE |      |
| 27180  | TERRENI AGRICOLI   | 1.2.2.02.13.01.001  | Indisponibile   | 193    | 56         | 1.730         | PG        | CITTA' DI CASTELLO |          | No                            | 10/07/1975           | TRASFERIMENTO A TITOLO GRATUITO | Valore catastale   | 144,63   | 144,63   | AGENZIA FORESTALE REGIONALE |      |
| 27181  | TERRENI AGRICOLI   | 1.2.2.02.13.01.001  | Indisponibile   | 193    | 57         | 2.620         | PG        | CITTA' DI CASTELLO |          | No                            | 10/07/1975           | TRASFERIMENTO A TITOLO GRATUITO | Valore catastale   | 24,38  | 24,38  | AGENZIA FORESTALE REGIONALE |      |
| 27182  | TERRENI AGRICOLI   | 1.2.2.02.13.01.001  | Indisponibile   | 193    | 58         | 6.440         | PG        | CITTA' DI CASTELLO |          | No                            | 10/07/1975           | TRASFERIMENTO A TITOLO GRATUITO | Valore catastale   | 432,25   | 432,25   | AGENZIA FORESTALE REGIONALE |      |
| 27183  | TERRENI AGRICOLI   | 1.2.2.02.13.01.001  | Indisponibile   | 193    | 59         | 3.870         | PG        | CITTA' DI CASTELLO |          | No                            | 10/07/1975           | TRASFERIMENTO A TITOLO GRATUITO | Valore catastale   | 1.298,38   | 1.298,38   | AGENZIA FORESTALE REGIONALE |      |
| 27184  | TERRENI AGRICOLI   | 1.2.2.02.13.01.001  | Indisponibile   | 193    | 60         | 3.360         | PG        | CITTA' DI CASTELLO |          | No                            | 10/07/1975           | TRASFERIMENTO A TITOLO GRATUITO | Valore catastale   | 27,63  | 27,63  | AGENZIA FORESTALE REGIONALE |      |
| 27185  | TERRENI AGRICOLI   | 1.2.2.02.13.01.001  | Indisponibile   | 193    | 61         | 9.940         | PG        | CITTA' DI CASTELLO |          | No                            | 10/07/1975           | TRASFERIMENTO A TITOLO GRATUITO | Valore catastale   | 667,88   | 667,88   | AGENZIA FORESTALE REGIONALE |      |
| 27186  | TERRENI AGRICOLI   | 1.2.2.02.13.01.001  | Indisponibile   | 193    | 62         | 1.300         | PG        | CITTA' DI CASTELLO |          | No                            | 10/07/1975           | TRASFERIMENTO A TITOLO GRATUITO | Valore catastale   | 141,38   | 141,38   | AGENZIA FORESTALE REGIONALE |      |
| 27187  | TERRENI AGRICOLI   | 1.2.2.02.13.01.001  | Indisponibile   | 193    | 63         | 7.920         | PG        | CITTA' DI CASTELLO |          | No                            | 10/07/1975           | TRASFERIMENTO A TITOLO GRATUITO | Valore catastale   | 864,50   | 864,50   | AGENZIA FORESTALE REGIONALE |      |
| 27188  | TERRENI AGRICOLI   | 1.2.2.02.13.01.001  | Indisponibile   | 194    | 1          | 7.080         | PG        | CITTA' DI CASTELLO |          | No                            | 28/05/1980           | TRASFERIMENTO A TITOLO GRATUITO | Valore catastale   | 3.267,88   | 3.267,88   | AGENZIA FORESTALE REGIONALE |      |
| 27189  | TERRENI AGRICOLI   | 1.2.2.02.13.01.001  | Indisponibile   | 194    | 2          | 3.770         | PG        | CITTA' DI CASTELLO |          | No                            | 28/05/1980           | TRASFERIMENTO A TITOLO GRATUITO | Valore catastale   | 591,50   | 591,50   | AGENZIA FORESTALE REGIONALE |      |
| 27190  | TERRENI AGRICOLI   | 1.2.2.02.13.01.001  | Indisponibile   | 194    | 3          | 1.510         | PG        | CITTA' DI CASTELLO |          | No                            | 28/05/1980           | TRASFERIMENTO A TITOLO GRATUITO | Valore catastale   | 63,38  | 63,38  | AGENZIA FORESTALE REGIONALE |      |
| 27191  | TERRENI AGRICOLI   | 1.2.2.02.13.01.001  | Indisponibile   | 194    | 4          | 3.550         | PG        | CITTA' DI CASTELLO |          | No                            | 28/05/1980           | TRASFERIMENTO A TITOLO GRATUITO | Valore catastale   | 1.638,00   | 1.638,00   | AGENZIA FORESTALE REGIONALE |      |
| 27192  | TERRENI AGRICOLI   | 1.2.2.02.13.01.001  | Indisponibile   | 194    | 5          | 50.930        | PG        | CITTA' DI CASTELLO |          | No                            | 28/05/1980           | TRASFERIMENTO A TITOLO GRATUITO | Valore catastale   | 23.323,63  | 23.323,63  | AGENZIA FORESTALE REGIONALE |      |
| 27193  | TERRENI AGRICOLI   | 1.2.2.02.13.01.001  | Indisponibile   | 194    | 6          | 2.680         | PG        | CITTA' DI CASTELLO |          | No                            | 28/05/1980           | TRASFERIMENTO A TITOLO GRATUITO | Valore catastale   | 180,38   | 180,38   | AGENZIA FORESTALE REGIONALE |      |
| 27194  | TERRENI AGRICOLI   | 1.2.2.02.13.01.001  | Indisponibile   | 194    | 7          | 67.210        | PG        | CITTA' DI CASTELLO |          | No                            | 10/07/1975           | TRASFERIMENTO A TITOLO GRATUITO | Valore catastale   | 4.512,63   | 4.512,63   | AGENZIA FORESTALE REGIONALE |      |

**PATRIMONIO IMMOBILIARE REGIONE UMBRIA**  
**Prospetto Terreni al 31/12/2017**

| Numero identificativo (da sistema informativo) | Classificazione secondo il piano dei conti dello Stato Patrimoniale in base al D.lgs. 118/2011 (descrizione) | Classificazione secondo il piano dei conti dello Stato Patrimoniale in base al D.lgs. 118/2011 (Codice) | Classificazione ai sensi del codice civile (demaniale, disponibile, indisponibile) | Foglio | Particella | Superficie mq | Provincia | Comune             | Località | Bene soggetto ad ammortamento | Data di acquisizione | Modalità di acquisizione        | Criterio di valutazione secondo i principi del D.lgs. 118/2011 | Valore dell'immobile secondo i principi del D.lgs. 118/2011 al 31/12/2017 (euro) | Valore dell'immobile secondo i principi del D.lgs. 118/2011 al 31/12/2016 (euro) | Eme Gestore                 | Note |
|--|--|---|--|--------|------------|---------------|-----------|--------------------|----------|-------------------------------|----------------------|---------------------------------|--|--|--|-----------------------------|------|
| 27195  | TERRENI AGRICOLI   | 1.2.2.02.13.01.001  | Indisponibile  | 194    | 8          | 12.290        | PG        | CITTA' DI CASTELLO |          | No                            | 10/07/1975           | TRASFERIMENTO A TITOLO GRATUITO | Valore catastale   | 5.672,88   | 5.672,88   | AGENZIA FORESTALE REGIONALE |      |
| 27196  | TERRENI AGRICOLI   | 1.2.2.02.13.01.001  | Indisponibile  | 194    | 9          | 13.410        | PG        | CITTA' DI CASTELLO |          | No                            | 10/07/1975           | TRASFERIMENTO A TITOLO GRATUITO | Valore catastale   | 6.189,63   | 6.189,63   | AGENZIA FORESTALE REGIONALE |      |
| 27197  | TERRENI AGRICOLI   | 1.2.2.02.13.01.001  | Indisponibile  | 194    | 10         | 1.350         | PG        | CITTA' DI CASTELLO |          | No                            | 10/07/1975           | TRASFERIMENTO A TITOLO GRATUITO | Valore catastale   | 113,75   | 113,75   | AGENZIA FORESTALE REGIONALE |      |
| 27198  | TERRENI AGRICOLI   | 1.2.2.02.13.01.001  | Indisponibile  | 194    | 11         | 3.110         | PG        | CITTA' DI CASTELLO |          | No                            | 10/07/1975           | TRASFERIMENTO A TITOLO GRATUITO | Valore catastale   | 1.043,25   | 1.043,25   | AGENZIA FORESTALE REGIONALE |      |
| 27199  | TERRENI AGRICOLI   | 1.2.2.02.13.01.001  | Indisponibile  | 194    | 12         | 40.230        | PG        | CITTA' DI CASTELLO |          | No                            | 28/05/1980           | TRASFERIMENTO A TITOLO GRATUITO | Valore catastale   | 3.376,75   | 3.376,75   | AGENZIA FORESTALE REGIONALE |      |
| 27200  | TERRENI AGRICOLI   | 1.2.2.02.13.01.001  | Indisponibile  | 194    | 13         | 9.970         | PG        | CITTA' DI CASTELLO |          | No                            | 10/07/1975           | TRASFERIMENTO A TITOLO GRATUITO | Valore catastale   | 2.091,38   | 2.091,38   | AGENZIA FORESTALE REGIONALE |      |
| 27201  | TERRENI AGRICOLI   | 1.2.2.02.13.01.001  | Indisponibile  | 194    | 14         | 7.980         | PG        | CITTA' DI CASTELLO |          | No                            | 10/07/1975           | TRASFERIMENTO A TITOLO GRATUITO | Valore catastale   | 3.674,13   | 3.674,13   | AGENZIA FORESTALE REGIONALE |      |
| 27202  | TERRENI AGRICOLI   | 1.2.2.02.13.01.001  | Indisponibile  | 194    | 15         | 2.210         | PG        | CITTA' DI CASTELLO |          | No                            | 10/07/1975           | TRASFERIMENTO A TITOLO GRATUITO | Valore catastale   | 1.020,50   | 1.020,50   | AGENZIA FORESTALE REGIONALE |      |
| 27203  | TERRENI AGRICOLI   | 1.2.2.02.13.01.001  | Indisponibile  | 194    | 16         | 2.230         | PG        | CITTA' DI CASTELLO |          | No                            | 10/07/1975           | TRASFERIMENTO A TITOLO GRATUITO | Valore catastale   | 19,50  | 19,50  | AGENZIA FORESTALE REGIONALE |      |
| 27204  | TERRENI AGRICOLI   | 1.2.2.02.13.01.001  | Indisponibile  | 194    | 17         | 8.140         | PG        | CITTA' DI CASTELLO |          | No                            | 10/07/1975           | TRASFERIMENTO A TITOLO GRATUITO | Valore catastale   | 546,00   | 546,00   | AGENZIA FORESTALE REGIONALE |      |
| 27205  | TERRENI AGRICOLI   | 1.2.2.02.13.01.001  | Indisponibile  | 194    | 18         | 16.990        | PG        | CITTA' DI CASTELLO |          | No                            | 10/07/1975           | TRASFERIMENTO A TITOLO GRATUITO | Valore catastale   | 7.657,00   | 7.657,00   | AGENZIA FORESTALE REGIONALE |      |
| 27206  | TERRENI AGRICOLI   | 1.2.2.02.13.01.001  | Indisponibile  | 194    | 19         | 4.820         | PG        | CITTA' DI CASTELLO |          | No                            | 10/07/1975           | TRASFERIMENTO A TITOLO GRATUITO | Valore catastale   | 2.224,63   | 2.224,63   | AGENZIA FORESTALE REGIONALE |      |
| 27207  | TERRENI AGRICOLI   | 1.2.2.02.13.01.001  | Indisponibile  | 194    | 20         | 830           | PG        | CITTA' DI CASTELLO |          | No                            | 10/07/1975           | TRASFERIMENTO A TITOLO GRATUITO | Valore catastale   | 69,88  | 69,88  | AGENZIA FORESTALE REGIONALE |      |
| 27210  | TERRENI AGRICOLI   | 1.2.2.02.13.01.001  | Indisponibile  | 194    | 24         | 38.950        | PG        | CITTA' DI CASTELLO |          | No                            | 10/07/1975           | TRASFERIMENTO A TITOLO GRATUITO | Valore catastale   | 17.793,75  | 17.793,75  | AGENZIA FORESTALE REGIONALE |      |
| 27211  | TERRENI AGRICOLI   | 1.2.2.02.13.01.001  | Indisponibile  | 194    | 25         | 4.060         | PG        | CITTA' DI CASTELLO |          | No                            | 10/07/1975           | TRASFERIMENTO A TITOLO GRATUITO | Valore catastale   | 375,38   | 375,38   | AGENZIA FORESTALE REGIONALE |      |
| 27212  | TERRENI AGRICOLI   | 1.2.2.02.13.01.001  | Indisponibile  | 194    | 26         | 5.530         | PG        | CITTA' DI CASTELLO |          | No                            | 10/07/1975           | TRASFERIMENTO A TITOLO GRATUITO | Valore catastale   | 2.552,88   | 2.552,88   | AGENZIA FORESTALE REGIONALE |      |
| 27213  | TERRENI AGRICOLI   | 1.2.2.02.13.01.001  | Indisponibile  | 194    | 27         | 14.440        | PG        | CITTA' DI CASTELLO |          | No                            | 10/07/1975           | TRASFERIMENTO A TITOLO GRATUITO | Valore catastale   | 726,38   | 726,38   | AGENZIA FORESTALE REGIONALE |      |
| 27214  | TERRENI AGRICOLI   | 1.2.2.02.13.01.001  | Indisponibile  | 194    | 28         | 920           | PG        | CITTA' DI CASTELLO |          | No                            | 10/07/1975           | TRASFERIMENTO A TITOLO GRATUITO | Valore catastale   | 8,13   | 8,13   | AGENZIA FORESTALE REGIONALE |      |
| 27215  | TERRENI AGRICOLI   | 1.2.2.02.13.01.001  | Indisponibile  | 194    | 29         | 6.210         | PG        | CITTA' DI CASTELLO |          | No                            | 10/07/1975           | TRASFERIMENTO A TITOLO GRATUITO | Valore catastale   | 2.084,88   | 2.084,88   | AGENZIA FORESTALE REGIONALE |      |
| 27216  | TERRENI AGRICOLI   | 1.2.2.02.13.01.001  | Indisponibile  | 194    | 30         | 54.150        | PG        | CITTA' DI CASTELLO |          | No                            | 10/07/1975           | TRASFERIMENTO A TITOLO GRATUITO | Valore catastale   | 4.545,13   | 4.545,13   | AGENZIA FORESTALE REGIONALE |      |
| 27217  | TERRENI AGRICOLI   | 1.2.2.02.13.01.001  | Indisponibile  | 194    | 31         | 2.780         | PG        | CITTA' DI CASTELLO |          | No                            | 10/07/1975           | TRASFERIMENTO A TITOLO GRATUITO | Valore catastale   | 1.283,75   | 1.283,75   | AGENZIA FORESTALE REGIONALE |      |
| 27218  | TERRENI AGRICOLI   | 1.2.2.02.13.01.001  | Indisponibile  | 194    | 35         | 880           | PG        | CITTA' DI CASTELLO |          | No                            | 10/07/1975           | TRASFERIMENTO A TITOLO GRATUITO | Valore catastale   | 152,75   | 152,75   | AGENZIA FORESTALE REGIONALE |      |
| 27219  | TERRENI AGRICOLI   | 1.2.2.02.13.01.001  | Indisponibile  | 194    | 36         | 27.510        | PG        | CITTA' DI CASTELLO |          | No                            | 28/05/1980           | TRASFERIMENTO A TITOLO GRATUITO | Valore catastale   | 11.752,00  | 11.752,00  | AGENZIA FORESTALE REGIONALE |      |
| 27220  | TERRENI AGRICOLI   | 1.2.2.02.13.01.001  | Indisponibile  | 194    | 37         | 19.430        | PG        | CITTA' DI CASTELLO |          | No                            | 10/07/1975           | TRASFERIMENTO A TITOLO GRATUITO | Valore catastale   | 162,50   | 162,50   | AGENZIA FORESTALE REGIONALE |      |
| 27221  | TERRENI AGRICOLI   | 1.2.2.02.13.01.001  | Indisponibile  | 194    | 38         | 120.700       | PG        | CITTA' DI CASTELLO |          | No                            | 10/07/1975           | TRASFERIMENTO A TITOLO GRATUITO | Valore catastale   | 8.103,88   | 8.103,88   | AGENZIA FORESTALE REGIONALE |      |
| 27222  | TERRENI AGRICOLI   | 1.2.2.02.13.01.001  | Indisponibile  | 194    | 39         | 5.270         | PG        | CITTA' DI CASTELLO |          | No                            | 10/07/1975           | TRASFERIMENTO A TITOLO GRATUITO | Valore catastale   | 43,88  | 43,88  | AGENZIA FORESTALE REGIONALE |      |
| 27223  | TERRENI AGRICOLI   | 1.2.2.02.13.01.001  | Indisponibile  | 194    | 40         | 8.970         | PG        | CITTA' DI CASTELLO |          | No                            | 10/07/1975           | TRASFERIMENTO A TITOLO GRATUITO | Valore catastale   | 4.095,00   | 4.095,00   | AGENZIA FORESTALE REGIONALE |      |
| 27224  | TERRENI AGRICOLI   | 1.2.2.02.13.01.001  | Indisponibile  | 194    | 41         | 1.000         | PG        | CITTA' DI CASTELLO |          | No                            | 10/07/1975           | TRASFERIMENTO A TITOLO GRATUITO | Valore catastale   | 50,38  | 50,38  | AGENZIA FORESTALE REGIONALE |      |
| 27225  | TERRENI AGRICOLI   | 1.2.2.02.13.01.001  | Indisponibile  | 194    | 42         | 3.570         | PG        | CITTA' DI CASTELLO |          | No                            | 28/05/1980           | TRASFERIMENTO A TITOLO GRATUITO | Valore catastale   | 1.647,75   | 1.647,75   | AGENZIA FORESTALE REGIONALE |      |
| 27226  | TERRENI AGRICOLI   | 1.2.2.02.13.01.001  | Indisponibile  | 194    | 43         | 6.970         | PG        | CITTA' DI CASTELLO |          | No                            | 28/05/1980           | TRASFERIMENTO A TITOLO GRATUITO | Valore catastale   | 3.217,50   | 3.217,50   | AGENZIA FORESTALE REGIONALE |      |
| 27227  | TERRENI AGRICOLI   | 1.2.2.02.13.01.001  | Indisponibile  | 194    | 44         | 88.730        | PG        | CITTA' DI CASTELLO |          | No                            | 10/07/1975           | TRASFERIMENTO A TITOLO GRATUITO | Valore catastale   | 7.447,38   | 7.447,38   | AGENZIA FORESTALE REGIONALE |      |
| 27228  | TERRENI AGRICOLI   | 1.2.2.02.13.01.001  | Indisponibile  | 194    | 45         | 7.040         | PG        | CITTA' DI CASTELLO |          | No                            | 10/07/1975           | TRASFERIMENTO A TITOLO GRATUITO | Valore catastale   | 591,50   | 591,50   | AGENZIA FORESTALE REGIONALE |      |
| 27229  | TERRENI AGRICOLI   | 1.2.2.02.13.01.001  | Indisponibile  | 194    | 46         | 7.460         | PG        | CITTA' DI CASTELLO |          | No                            | 10/07/1975           | TRASFERIMENTO A TITOLO GRATUITO | Valore catastale   | 502,13   | 502,13   | AGENZIA FORESTALE REGIONALE |      |

**PATRIMONIO IMMOBILIARE REGIONE UMBRIA**  
**Prospetto Terreni al 31/12/2017**

| Numero identificativo (da sistema informativo) | Classificazione secondo il piano dei conti dello Stato Patrimoniale in base al D.lgs. 118/2011 (descrizione) | Classificazione secondo il piano dei conti dello Stato Patrimoniale in base al D.lgs. 118/2011 (Codice) | Classificazione ai sensi del codice civile (demaniale, disponibile, indisponibile) | Foglio | Particella | Superficie mq | Provincia | Comune             | Località | Bene soggetto ad ammortamento | Data di acquisizione | Modalità di acquisizione        | Criterio di valutazione secondo i principi del D.lgs. 118/2011 | Valore dell'immobile secondo i principi del D.lgs. 118/2011 al 31/12/2017 (euro) | Valore dell'immobile secondo i principi del D.lgs. 118/2011 al 31/12/2016 (euro) | Eme Gestore                 | Note                             |
|--|--|---|--|--------|------------|---------------|-----------|--------------------|----------|-------------------------------|----------------------|---------------------------------|--|--|--|-----------------------------|----------------------------------|
| 27230  | TERRENI AGRICOLI   | 1.2.2.02.13.01.001  | Indisponibile  | 194    | 47         | 16.170        | PG        | CITTA' DI CASTELLO |          | No                            | 10/07/1975           | TRASFERIMENTO A TITOLO GRATUITO | Valore catastale   | 1.764,75   | 1.764,75   | AGENZIA FORESTALE REGIONALE |                                  |
| 27231  | TERRENI AGRICOLI   | 1.2.2.02.13.01.001  | Indisponibile  | 194    | 48         | 36.470        | PG        | CITTA' DI CASTELLO |          | No                            | 10/07/1975           | TRASFERIMENTO A TITOLO GRATUITO | Valore catastale   | 3.061,50   | 3.061,50   | AGENZIA FORESTALE REGIONALE |                                  |
| 27232  | TERRENI AGRICOLI   | 1.2.2.02.13.01.001  | Indisponibile  | 194    | 49         | 52.730        | PG        | CITTA' DI CASTELLO |          | No                            | 10/07/1975           | TRASFERIMENTO A TITOLO GRATUITO | Valore catastale   | 3.540,88   | 3.540,88   | AGENZIA FORESTALE REGIONALE |                                  |
| 27233  | TERRENI AGRICOLI   | 1.2.2.02.13.01.001  | Indisponibile  | 199    | 18         | 68.080        | PG        | CITTA' DI CASTELLO |          | No                            | 10/07/1975           | TRASFERIMENTO A TITOLO GRATUITO | Valore catastale   | 7.427,88   | 7.427,88   | AGENZIA FORESTALE REGIONALE |                                  |
| 27234  | TERRENI AGRICOLI   | 1.2.2.02.13.01.001  | Indisponibile  | 199    | 19         | 6.800         | PG        | CITTA' DI CASTELLO |          | No                            | 10/07/1975           | TRASFERIMENTO A TITOLO GRATUITO | Valore catastale   | 2.283,13   | 2.283,13   | AGENZIA FORESTALE REGIONALE |                                  |
| 27235  | TERRENI AGRICOLI   | 1.2.2.02.13.01.001  | Indisponibile  | 199    | 20         | 23.790        | PG        | CITTA' DI CASTELLO |          | No                            | 10/07/1975           | TRASFERIMENTO A TITOLO GRATUITO | Valore catastale   | 1.997,13   | 1.997,13   | AGENZIA FORESTALE REGIONALE |                                  |
| 27236  | TERRENI AGRICOLI   | 1.2.2.02.13.01.001  | Indisponibile  | 199    | 21         | 3.600         | PG        | CITTA' DI CASTELLO |          | No                            | 10/07/1975           | TRASFERIMENTO A TITOLO GRATUITO | Valore catastale   | 1.209,00   | 1.209,00   | AGENZIA FORESTALE REGIONALE |                                  |
| 27237  | TERRENI AGRICOLI   | 1.2.2.02.13.01.001  | Indisponibile  | 199    | 22         | 3.000         | PG        | CITTA' DI CASTELLO |          | No                            | 10/07/1975           | TRASFERIMENTO A TITOLO GRATUITO | Valore catastale   | 1.384,50   | 1.384,50   | AGENZIA FORESTALE REGIONALE |                                  |
| 27238  | TERRENI AGRICOLI   | 1.2.2.02.13.01.001  | Indisponibile  | 199    | 23         | 4.180         | PG        | CITTA' DI CASTELLO |          | No                            | 10/07/1975           | TRASFERIMENTO A TITOLO GRATUITO | Valore catastale   | 1.928,88   | 1.928,88   | AGENZIA FORESTALE REGIONALE |                                  |
| 27239  | TERRENI AGRICOLI   | 1.2.2.02.13.01.001  | Indisponibile  | 199    | 24         | 19.420        | PG        | CITTA' DI CASTELLO |          | No                            | 10/07/1975           | TRASFERIMENTO A TITOLO GRATUITO | Valore catastale   | 8.963,50   | 8.963,50   | AGENZIA FORESTALE REGIONALE |                                  |
| 27240  | TERRENI AGRICOLI   | 1.2.2.02.13.01.001  | Indisponibile  | 199    | 25         | 13.980        | PG        | CITTA' DI CASTELLO |          | No                            | 10/07/1975           | TRASFERIMENTO A TITOLO GRATUITO | Valore catastale   | 6.305,00   | 6.305,00   | AGENZIA FORESTALE REGIONALE |                                  |
| 27241  | TERRENI AGRICOLI   | 1.2.2.02.13.01.001  | Indisponibile  | 199    | 26         | 20.120        | PG        | CITTA' DI CASTELLO |          | No                            | 10/07/1975           | TRASFERIMENTO A TITOLO GRATUITO | Valore catastale   | 6.753,50   | 6.753,50   | AGENZIA FORESTALE REGIONALE |                                  |
| 27242  | TERRENI AGRICOLI   | 1.2.2.02.13.01.001  | Indisponibile  | 199    | 27         | 28.840        | PG        | CITTA' DI CASTELLO |          | No                            | 10/07/1975           | TRASFERIMENTO A TITOLO GRATUITO | Valore catastale   | 3.146,00   | 3.146,00   | AGENZIA FORESTALE REGIONALE |                                  |
| 27243  | TERRENI AGRICOLI   | 1.2.2.02.13.01.001  | Indisponibile  | 199    | 77         | 28.420        | PG        | CITTA' DI CASTELLO |          | No                            | 10/07/1975           | TRASFERIMENTO A TITOLO GRATUITO | Valore catastale   | 2.624,38   | 2.624,38   | AGENZIA FORESTALE REGIONALE |                                  |
| 27244  | TERRENI AGRICOLI   | 1.2.2.02.13.01.001  | Indisponibile  | 200    | 1          | 304.970       | PG        | CITTA' DI CASTELLO |          | No                            | 10/07/1975           | TRASFERIMENTO A TITOLO GRATUITO | Valore catastale   | 33.273,50  | 33.273,50  | AGENZIA FORESTALE REGIONALE |                                  |
| 27245  | TERRENI AGRICOLI   | 1.2.2.02.13.01.001  | Indisponibile  | 200    | 3          | 38.890        | PG        | CITTA' DI CASTELLO |          | No                            | 10/07/1975           | TRASFERIMENTO A TITOLO GRATUITO | Valore catastale   | 4.242,88   | 4.242,88   | AGENZIA FORESTALE REGIONALE |                                  |
| 27246  | TERRENI AGRICOLI   | 1.2.2.02.13.01.001  | Indisponibile  | 201    | 1          | 520           | PG        | CITTA' DI CASTELLO |          | No                            | 28/05/1980           | TRASFERIMENTO A TITOLO GRATUITO | Valore catastale   | 43,88  | 43,88  | AGENZIA FORESTALE REGIONALE |                                  |
| 27247  | TERRENI AGRICOLI   | 1.2.2.02.13.01.001  | Indisponibile  | 201    | 2          | 2.180         | PG        | CITTA' DI CASTELLO |          | No                            | 28/05/1980           | TRASFERIMENTO A TITOLO GRATUITO | Valore catastale   | 1.005,88   | 1.005,88   | AGENZIA FORESTALE REGIONALE |                                  |
| 27248  | TERRENI AGRICOLI   | 1.2.2.02.13.01.001  | Indisponibile  | 201    | 3          | 5.940         | PG        | CITTA' DI CASTELLO |          | No                            | 28/05/1980           | TRASFERIMENTO A TITOLO GRATUITO | Valore catastale   | 398,13   | 398,13   | AGENZIA FORESTALE REGIONALE |                                  |
| 27249  | TERRENI AGRICOLI   | 1.2.2.02.13.01.001  | Indisponibile  | 201    | 5          | 5.940         | PG        | CITTA' DI CASTELLO |          | No                            | 28/05/1980           | TRASFERIMENTO A TITOLO GRATUITO | Valore catastale   | 999,38   | 999,38   | AGENZIA FORESTALE REGIONALE |                                  |
| 27250  | TERRENI AGRICOLI   | 1.2.2.02.13.01.001  | Indisponibile  | 201    | 6          | 2.370         | PG        | CITTA' DI CASTELLO |          | No                            | 28/05/1980           | TRASFERIMENTO A TITOLO GRATUITO | Valore catastale   | 1.093,63   | 1.093,63   | AGENZIA FORESTALE REGIONALE |                                  |
| 27251  | TERRENI AGRICOLI   | 1.2.2.02.13.01.001  | Indisponibile  | 201    | 7          | 8.830         | PG        | CITTA' DI CASTELLO |          | No                            | 28/05/1980           | TRASFERIMENTO A TITOLO GRATUITO | Valore catastale   | 2.964,00   | 2.964,00   | AGENZIA FORESTALE REGIONALE |                                  |
| 27252  | TERRENI AGRICOLI   | 1.2.2.02.13.01.001  | Indisponibile  | 201    | 8          | 1.860         | PG        | CITTA' DI CASTELLO |          | No                            | 28/05/1980           | TRASFERIMENTO A TITOLO GRATUITO | Valore catastale   | 172,25   | 196,00   | AGENZIA FORESTALE REGIONALE | Variazione di cubatura anno 2017 |
| 27253  | TERRENI AGRICOLI   | 1.2.2.02.13.01.001  | Indisponibile  | 201    | 9          | 52.930        | PG        | CITTA' DI CASTELLO |          | No                            | 28/05/1980           | TRASFERIMENTO A TITOLO GRATUITO | Valore catastale   | 24.431,88  | 24.431,88  | AGENZIA FORESTALE REGIONALE |                                  |
| 27254  | TERRENI AGRICOLI   | 1.2.2.02.13.01.001  | Indisponibile  | 201    | 10         | 1.970         | PG        | CITTA' DI CASTELLO |          | No                            | 28/05/1980           | TRASFERIMENTO A TITOLO GRATUITO | Valore catastale   | 165,75   | 165,75   | AGENZIA FORESTALE REGIONALE |                                  |
| 27255  | TERRENI AGRICOLI   | 1.2.2.02.13.01.001  | Indisponibile  | 201    | 11         | 7.300         | PG        | CITTA' DI CASTELLO |          | No                            | 28/05/1980           | TRASFERIMENTO A TITOLO GRATUITO | Valore catastale   | 3.370,25   | 3.370,25   | AGENZIA FORESTALE REGIONALE |                                  |
| 27256  | TERRENI AGRICOLI   | 1.2.2.02.13.01.001  | Indisponibile  | 201    | 12         | 1.960         | PG        | CITTA' DI CASTELLO |          | No                            | 28/05/1980           | TRASFERIMENTO A TITOLO GRATUITO | Valore catastale   | 905,13   | 905,13   | AGENZIA FORESTALE REGIONALE |                                  |
| 27257  | TERRENI AGRICOLI   | 1.2.2.02.13.01.001  | Indisponibile  | 201    | 13         | 384.720       | PG        | CITTA' DI CASTELLO |          | No                            | 28/05/1980           | TRASFERIMENTO A TITOLO GRATUITO | Valore catastale   | 30.610,13  | 30.610,13  | AGENZIA FORESTALE REGIONALE |                                  |
| 27258  | TERRENI AGRICOLI   | 1.2.2.02.13.01.001  | Indisponibile  | 201    | 14         | 6.620         | PG        | CITTA' DI CASTELLO |          | No                            | 28/05/1980           | TRASFERIMENTO A TITOLO GRATUITO | Valore catastale   | 3.055,00   | 3.055,00   | AGENZIA FORESTALE REGIONALE |                                  |
| 27259  | TERRENI AGRICOLI   | 1.2.2.02.13.01.001  | Indisponibile  | 201    | 15         | 1.040         | PG        | CITTA' DI CASTELLO |          | No                            | 28/05/1980           | TRASFERIMENTO A TITOLO GRATUITO | Valore catastale   | 479,38   | 479,38   | AGENZIA FORESTALE REGIONALE |                                  |
| 27260  | TERRENI AGRICOLI   | 1.2.2.02.13.01.001  | Indisponibile  | 201    | 16         | 4.640         | PG        | CITTA' DI CASTELLO |          | No                            | 28/05/1980           | TRASFERIMENTO A TITOLO GRATUITO | Valore catastale   | 2.141,75   | 2.141,75   | AGENZIA FORESTALE REGIONALE |                                  |
| 27261  | TERRENI AGRICOLI   | 1.2.2.02.13.01.001  | Indisponibile  | 201    | 17         | 17.480        | PG        | CITTA' DI CASTELLO |          | No                            | 28/05/1980           | TRASFERIMENTO A TITOLO GRATUITO | Valore catastale   | 880,75   | 880,75   | AGENZIA FORESTALE REGIONALE |                                  |
| 27262  | TERRENI AGRICOLI   | 1.2.2.02.13.01.001  | Indisponibile  | 201    | 18         | 6.620         | PG        | CITTA' DI CASTELLO |          | No                            | 28/05/1980           | TRASFERIMENTO A TITOLO GRATUITO | Valore catastale   | 55,25  | 55,25  | AGENZIA FORESTALE REGIONALE |                                  |

**PATRIMONIO IMMOBILIARE REGIONE UMBRIA**  
**Prospetto Terreni al 31/12/2017**

| Numero identificativo (da sistema informativo) | Classificazione secondo il piano dei conti dello Stato Patrimoniale in base al D.lgs. 118/2011 (descrizione) | Classificazione secondo il piano dei conti dello Stato Patrimoniale in base al D.lgs. 118/2011 (Codice) | Classificazione ai sensi del codice civile (demunitale, disponibile, indisponibile) | Foglio | Particella | Superficie mq | Provincia | Comune             | Località | Bene soggetto ad ammortamento | Data di acquisizione | Modalità di acquisizione        | Criterio di valutazione secondo i principi del D.lgs. 118/2011 | Valore dell'immobile secondo i principi del D.lgs. 118/2011 al 31/12/2017 (euro) | Valore dell'immobile secondo i principi del D.lgs. 118/2011 al 31/12/2016 (euro) | Eme Gestore                 | Note |
|--|--|---|---|--------|------------|---------------|-----------|--------------------|----------|-------------------------------|----------------------|---------------------------------|--|--|--|-----------------------------|------|
| 27263  | TERRENI AGRICOLI   | 1.2.2.02.13.01.001  | Indisponibile   | 201    | 28         | 8.730         | PG        | CITTA' DI CASTELLO |          | No                            | 28/05/1980           | TRASFERIMENTO A TITOLO GRATUITO | Valore catastale   | 1.235,00   | 1.235,00   | AGENZIA FORESTALE REGIONALE |      |
| 27264  | TERRENI AGRICOLI   | 1.2.2.02.13.01.001  | Indisponibile   | 202    | 1          | 2.660         | PG        | CITTA' DI CASTELLO |          | No                            | 28/05/1980           | TRASFERIMENTO A TITOLO GRATUITO | Valore catastale   | 575,25   | 575,25   | AGENZIA FORESTALE REGIONALE |      |
| 27265  | TERRENI AGRICOLI   | 1.2.2.02.13.01.001  | Indisponibile   | 202    | 2          | 650           | PG        | CITTA' DI CASTELLO |          | No                            | 28/05/1980           | TRASFERIMENTO A TITOLO GRATUITO | Valore catastale   | 81,25  | 81,25  | AGENZIA FORESTALE REGIONALE |      |
| 27266  | TERRENI AGRICOLI   | 1.2.2.02.13.01.001  | Indisponibile   | 202    | 3          | 7.620         | PG        | CITTA' DI CASTELLO |          | No                            | 28/05/1980           | TRASFERIMENTO A TITOLO GRATUITO | Valore catastale   | 2.557,75   | 2.557,75   | AGENZIA FORESTALE REGIONALE |      |
| 27267  | TERRENI AGRICOLI   | 1.2.2.02.13.01.001  | Indisponibile   | 202    | 4          | 1.160         | PG        | CITTA' DI CASTELLO |          | No                            | 28/05/1980           | TRASFERIMENTO A TITOLO GRATUITO | Valore catastale   | 236,88   | 236,88   | AGENZIA FORESTALE REGIONALE |      |
| 27268  | TERRENI AGRICOLI   | 1.2.2.02.13.01.001  | Indisponibile   | 202    | 5          | 3.810         | PG        | CITTA' DI CASTELLO |          | No                            | 28/05/1980           | TRASFERIMENTO A TITOLO GRATUITO | Valore catastale   | 1.758,25   | 1.758,25   | AGENZIA FORESTALE REGIONALE |      |
| 27269  | TERRENI AGRICOLI   | 1.2.2.02.13.01.001  | Indisponibile   | 202    | 6          | 5.540         | PG        | CITTA' DI CASTELLO |          | No                            | 28/05/1980           | TRASFERIMENTO A TITOLO GRATUITO | Valore catastale   | 372,13   | 372,13   | AGENZIA FORESTALE REGIONALE |      |
| 27270  | TERRENI AGRICOLI   | 1.2.2.02.13.01.001  | Indisponibile   | 202    | 7          | 300           | PG        | CITTA' DI CASTELLO |          | No                            | 28/05/1980           | TRASFERIMENTO A TITOLO GRATUITO | Valore catastale   | 19,50  | 19,50  | AGENZIA FORESTALE REGIONALE |      |
| 27271  | TERRENI AGRICOLI   | 1.2.2.02.13.01.001  | Indisponibile   | 202    | 8          | 2.070         | PG        | CITTA' DI CASTELLO |          | No                            | 28/05/1980           | TRASFERIMENTO A TITOLO GRATUITO | Valore catastale   | 448,50   | 448,50   | AGENZIA FORESTALE REGIONALE |      |
| 27272  | TERRENI AGRICOLI   | 1.2.2.02.13.01.001  | Indisponibile   | 202    | 9          | 2.670         | PG        | CITTA' DI CASTELLO |          | No                            | 28/05/1980           | TRASFERIMENTO A TITOLO GRATUITO | Valore catastale   | 897,00   | 897,00   | AGENZIA FORESTALE REGIONALE |      |
| 27273  | TERRENI AGRICOLI   | 1.2.2.02.13.01.001  | Indisponibile   | 202    | 10         | 2.550         | PG        | CITTA' DI CASTELLO |          | No                            | 28/05/1980           | TRASFERIMENTO A TITOLO GRATUITO | Valore catastale   | 856,38   | 856,38   | AGENZIA FORESTALE REGIONALE |      |
| 27274  | TERRENI AGRICOLI   | 1.2.2.02.13.01.001  | Indisponibile   | 202    | 11         | 4.480         | PG        | CITTA' DI CASTELLO |          | No                            | 28/05/1980           | TRASFERIMENTO A TITOLO GRATUITO | Valore catastale   | 2.088,63   | 2.088,63   | AGENZIA FORESTALE REGIONALE |      |
| 27275  | TERRENI AGRICOLI   | 1.2.2.02.13.01.001  | Indisponibile   | 202    | 12         | 20.840        | PG        | CITTA' DI CASTELLO |          | No                            | 28/05/1980           | TRASFERIMENTO A TITOLO GRATUITO | Valore catastale   | 2.273,38   | 2.273,38   | AGENZIA FORESTALE REGIONALE |      |
| 27276  | TERRENI AGRICOLI   | 1.2.2.02.13.01.001  | Indisponibile   | 202    | 13         | 39.290        | PG        | CITTA' DI CASTELLO |          | No                            | 28/05/1980           | TRASFERIMENTO A TITOLO GRATUITO | Valore catastale   | 18.135,00  | 18.135,00  | AGENZIA FORESTALE REGIONALE |      |
| 27277  | TERRENI AGRICOLI   | 1.2.2.02.13.01.001  | Indisponibile   | 202    | 14         | 22.510        | PG        | CITTA' DI CASTELLO |          | No                            | 28/05/1980           | TRASFERIMENTO A TITOLO GRATUITO | Valore catastale   | 7.556,25   | 7.556,25   | AGENZIA FORESTALE REGIONALE |      |
| 27278  | TERRENI AGRICOLI   | 1.2.2.02.13.01.001  | Indisponibile   | 202    | 15         | 6.780         | PG        | CITTA' DI CASTELLO |          | No                            | 28/05/1980           | TRASFERIMENTO A TITOLO GRATUITO | Valore catastale   | 2.276,63   | 2.276,63   | AGENZIA FORESTALE REGIONALE |      |
| 27279  | TERRENI AGRICOLI   | 1.2.2.02.13.01.001  | Indisponibile   | 202    | 16         | 1.250         | PG        | CITTA' DI CASTELLO |          | No                            | 28/05/1980           | TRASFERIMENTO A TITOLO GRATUITO | Valore catastale   | 105,63   | 105,63   | AGENZIA FORESTALE REGIONALE |      |
| 27280  | TERRENI AGRICOLI   | 1.2.2.02.13.01.001  | Indisponibile   | 202    | 17         | 10.410        | PG        | CITTA' DI CASTELLO |          | No                            | 28/05/1980           | TRASFERIMENTO A TITOLO GRATUITO | Valore catastale   | 874,25   | 874,25   | AGENZIA FORESTALE REGIONALE |      |
| 27281  | TERRENI AGRICOLI   | 1.2.2.02.13.01.001  | Indisponibile   | 202    | 18         | 1.620         | PG        | CITTA' DI CASTELLO |          | No                            | 28/05/1980           | TRASFERIMENTO A TITOLO GRATUITO | Valore catastale   | 544,38   | 544,38   | AGENZIA FORESTALE REGIONALE |      |
| 27282  | TERRENI AGRICOLI   | 1.2.2.02.13.01.001  | Indisponibile   | 202    | 19         | 510           | PG        | CITTA' DI CASTELLO |          | No                            | 28/05/1980           | TRASFERIMENTO A TITOLO GRATUITO | Valore catastale   | 170,63   | 170,63   | AGENZIA FORESTALE REGIONALE |      |
| 27283  | TERRENI AGRICOLI   | 1.2.2.02.13.01.001  | Indisponibile   | 202    | 20         | 4.570         | PG        | CITTA' DI CASTELLO |          | No                            | 28/05/1980           | TRASFERIMENTO A TITOLO GRATUITO | Valore catastale   | 1.534,00   | 1.534,00   | AGENZIA FORESTALE REGIONALE |      |
| 27284  | TERRENI AGRICOLI   | 1.2.2.02.13.01.001  | Indisponibile   | 202    | 21         | 8.370         | PG        | CITTA' DI CASTELLO |          | No                            | 28/05/1980           | TRASFERIMENTO A TITOLO GRATUITO | Valore catastale   | 2.809,63   | 2.809,63   | AGENZIA FORESTALE REGIONALE |      |
| 27285  | TERRENI AGRICOLI   | 1.2.2.02.13.01.001  | Indisponibile   | 202    | 22         | 760           | PG        | CITTA' DI CASTELLO |          | No                            | 28/05/1980           | TRASFERIMENTO A TITOLO GRATUITO | Valore catastale   | 255,13   | 255,13   | AGENZIA FORESTALE REGIONALE |      |
| 27286  | TERRENI AGRICOLI   | 1.2.2.02.13.01.001  | Indisponibile   | 202    | 24         | 2.820         | PG        | CITTA' DI CASTELLO |          | No                            | 10/07/1975           | TRASFERIMENTO A TITOLO GRATUITO | Valore catastale   | 190,13   | 190,13   | AGENZIA FORESTALE REGIONALE |      |
| 27287  | TERRENI AGRICOLI   | 1.2.2.02.13.01.001  | Indisponibile   | 202    | 25         | 3.240         | PG        | CITTA' DI CASTELLO |          | No                            | 10/07/1975           | TRASFERIMENTO A TITOLO GRATUITO | Valore catastale   | 1.495,00   | 1.495,00   | AGENZIA FORESTALE REGIONALE |      |
| 27288  | TERRENI AGRICOLI   | 1.2.2.02.13.01.001  | Indisponibile   | 202    | 26         | 8.290         | PG        | CITTA' DI CASTELLO |          | No                            | 10/07/1975           | TRASFERIMENTO A TITOLO GRATUITO | Valore catastale   | 2.763,63   | 2.763,63   | AGENZIA FORESTALE REGIONALE |      |
| 27289  | TERRENI AGRICOLI   | 1.2.2.02.13.01.001  | Indisponibile   | 202    | 27         | 1.340         | PG        | CITTA' DI CASTELLO |          | No                            | 10/07/1975           | TRASFERIMENTO A TITOLO GRATUITO | Valore catastale   | 450,13   | 450,13   | AGENZIA FORESTALE REGIONALE |      |
| 27290  | TERRENI AGRICOLI   | 1.2.2.02.13.01.001  | Indisponibile   | 202    | 28         | 270.860       | PG        | CITTA' DI CASTELLO |          | No                            | 10/07/1975           | TRASFERIMENTO A TITOLO GRATUITO | Valore catastale   | 22.732,13  | 22.732,13  | AGENZIA FORESTALE REGIONALE |      |
| 27291  | TERRENI AGRICOLI   | 1.2.2.02.13.01.001  | Indisponibile   | 202    | 29         | 65.460        | PG        | CITTA' DI CASTELLO |          | No                            | 10/07/1975           | TRASFERIMENTO A TITOLO GRATUITO | Valore catastale   | 4.394,00   | 4.394,00   | AGENZIA FORESTALE REGIONALE |      |
| 27292  | TERRENI AGRICOLI   | 1.2.2.02.13.01.001  | Indisponibile   | 202    | 30         | 16.760        | PG        | CITTA' DI CASTELLO |          | No                            | 10/07/1975           | TRASFERIMENTO A TITOLO GRATUITO | Valore catastale   | 141,38   | 141,38   | AGENZIA FORESTALE REGIONALE |      |
| 27293  | TERRENI AGRICOLI   | 1.2.2.02.13.01.001  | Indisponibile   | 202    | 31         | 17.630        | PG        | CITTA' DI CASTELLO |          | No                            | 10/07/1975           | TRASFERIMENTO A TITOLO GRATUITO | Valore catastale   | 295,75   | 295,75   | AGENZIA FORESTALE REGIONALE |      |
| 27294  | TERRENI AGRICOLI   | 1.2.2.02.13.01.001  | Indisponibile   | 202    | 32         | 13.100        | PG        | CITTA' DI CASTELLO |          | No                            | 10/07/1975           | TRASFERIMENTO A TITOLO GRATUITO | Valore catastale   | 4.397,25   | 4.397,25   | AGENZIA FORESTALE REGIONALE |      |
| 27295  | TERRENI AGRICOLI   | 1.2.2.02.13.01.001  | Indisponibile   | 202    | 33         | 6.860         | PG        | CITTA' DI CASTELLO |          | No                            | 10/07/1975           | TRASFERIMENTO A TITOLO GRATUITO | Valore catastale   | 3.167,13   | 3.167,13   | AGENZIA FORESTALE REGIONALE |      |

**PATRIMONIO IMMOBILIARE REGIONE UMBRIA**  
**Prospetto Terreni al 31/12/2017**

| Numero identificativo (da sistema informativo) | Classificazione secondo il piano dei conti dello Stato Patrimoniale in base al D.lgs. 118/2011 (descrizione) | Classificazione secondo il piano dei conti dello Stato Patrimoniale in base al D.lgs. 118/2011 (Codice) | Classificazione ai sensi del codice civile (demaniale, disponibile, indisponibile) | Foglio | Particella | Superficie mq | Provincia | Comune             | Località | Bene soggetto ad ammortamento | Data di acquisizione | Modalità di acquisizione        | Criterio di valutazione secondo i principi del D.lgs. 118/2011 | Valore dell'immobile secondo i principi del D.lgs. 118/2011 al 31/12/2017 (euro) | Valore dell'immobile secondo i principi del D.lgs. 118/2011 al 31/12/2016 (euro) | Eme Gestore                 | Note |
|--|--|---|--|--------|------------|---------------|-----------|--------------------|----------|-------------------------------|----------------------|---------------------------------|--|--|--|-----------------------------|------|
| 27296  | TERRENI AGRICOLI   | 1.2.2.02.13.01.001  | Indisponibile  | 202    | 34         | 76.690        | PG        | CITTA' DI CASTELLO |          | No                            | 10/07/1975           | TRASFERIMENTO A TITOLO GRATUITO | Valore catastale   | 5.149,63   | 5.149,63   | AGENZIA FORESTALE REGIONALE |      |
| 27297  | TERRENI AGRICOLI   | 1.2.2.02.13.01.001  | Indisponibile  | 202    | 35         | 88.170        | PG        | CITTA' DI CASTELLO |          | No                            | 10/07/1975           | TRASFERIMENTO A TITOLO GRATUITO | Valore catastale   | 9.620,00   | 9.620,00   | AGENZIA FORESTALE REGIONALE |      |
| 27298  | TERRENI AGRICOLI   | 1.2.2.02.13.01.001  | Indisponibile  | 202    | 36         | 2.410         | PG        | CITTA' DI CASTELLO |          | No                            | 10/07/1975           | TRASFERIMENTO A TITOLO GRATUITO | Valore catastale   | 263,25   | 263,25   | AGENZIA FORESTALE REGIONALE |      |
| 27299  | TERRENI AGRICOLI   | 1.2.2.02.13.01.001  | Indisponibile  | 203    | 1          | 2.960         | PG        | CITTA' DI CASTELLO |          | No                            | 10/07/1975           | TRASFERIMENTO A TITOLO GRATUITO | Valore catastale   | 1.366,63   | 1.366,63   | AGENZIA FORESTALE REGIONALE |      |
| 27300  | TERRENI AGRICOLI   | 1.2.2.02.13.01.001  | Indisponibile  | 203    | 3          | 8.590         | PG        | CITTA' DI CASTELLO |          | No                            | 10/07/1975           | TRASFERIMENTO A TITOLO GRATUITO | Valore catastale   | 2.757,63   | 2.757,63   | AGENZIA FORESTALE REGIONALE |      |
| 27301  | TERRENI AGRICOLI   | 1.2.2.02.13.01.001  | Indisponibile  | 203    | 4          | 11.270        | PG        | CITTA' DI CASTELLO |          | No                            | 10/07/1975           | TRASFERIMENTO A TITOLO GRATUITO | Valore catastale   | 1.230,13   | 1.230,13   | AGENZIA FORESTALE REGIONALE |      |
| 27302  | TERRENI AGRICOLI   | 1.2.2.02.13.01.001  | Indisponibile  | 203    | 5          | 5.730         | PG        | CITTA' DI CASTELLO |          | No                            | 10/07/1975           | TRASFERIMENTO A TITOLO GRATUITO | Valore catastale   | 2.645,50   | 2.645,50   | AGENZIA FORESTALE REGIONALE |      |
| 27303  | TERRENI AGRICOLI   | 1.2.2.02.13.01.001  | Indisponibile  | 203    | 6          | 1.400         | PG        | CITTA' DI CASTELLO |          | No                            | 10/07/1975           | TRASFERIMENTO A TITOLO GRATUITO | Valore catastale   | 646,75   | 646,75   | AGENZIA FORESTALE REGIONALE |      |
| 27304  | TERRENI AGRICOLI   | 1.2.2.02.13.01.001  | Indisponibile  | 203    | 7          | 158.920       | PG        | CITTA' DI CASTELLO |          | No                            | 10/07/1975           | TRASFERIMENTO A TITOLO GRATUITO | Valore catastale   | 13.338,00  | 13.338,00  | AGENZIA FORESTALE REGIONALE |      |
| 27305  | TERRENI AGRICOLI   | 1.2.2.02.13.01.001  | Indisponibile  | 203    | 8          | 330           | PG        | CITTA' DI CASTELLO |          | No                            | 10/07/1975           | TRASFERIMENTO A TITOLO GRATUITO | Valore catastale   | 152,75   | 152,75   | AGENZIA FORESTALE REGIONALE |      |
| 27306  | TERRENI AGRICOLI   | 1.2.2.02.13.01.001  | Indisponibile  | 203    | 9          | 4.520         | PG        | CITTA' DI CASTELLO |          | No                            | 10/07/1975           | TRASFERIMENTO A TITOLO GRATUITO | Valore catastale   | 37,38  | 37,38  | AGENZIA FORESTALE REGIONALE |      |
| 27307  | TERRENI AGRICOLI   | 1.2.2.02.13.01.001  | Indisponibile  | 203    | 10         | 600           | PG        | CITTA' DI CASTELLO |          | No                            | 10/07/1975           | TRASFERIMENTO A TITOLO GRATUITO | Valore catastale   | 30,88  | 30,88  | AGENZIA FORESTALE REGIONALE |      |
| 27308  | TERRENI AGRICOLI   | 1.2.2.02.13.01.001  | Indisponibile  | 203    | 11         | 930           | PG        | CITTA' DI CASTELLO |          | No                            | 10/07/1975           | TRASFERIMENTO A TITOLO GRATUITO | Valore catastale   | 78,00  | 78,00  | AGENZIA FORESTALE REGIONALE |      |
| 27309  | TERRENI AGRICOLI   | 1.2.2.02.13.01.001  | Indisponibile  | 203    | 12         | 1.200         | PG        | CITTA' DI CASTELLO |          | No                            | 10/07/1975           | TRASFERIMENTO A TITOLO GRATUITO | Valore catastale   | 60,13  | 60,13  | AGENZIA FORESTALE REGIONALE |      |
| 27310  | TERRENI AGRICOLI   | 1.2.2.02.13.01.001  | Indisponibile  | 203    | 13         | 5.530         | PG        | CITTA' DI CASTELLO |          | No                            | 10/07/1975           | TRASFERIMENTO A TITOLO GRATUITO | Valore catastale   | 47,13  | 47,13  | AGENZIA FORESTALE REGIONALE |      |
| 27311  | TERRENI AGRICOLI   | 1.2.2.02.13.01.001  | Indisponibile  | 203    | 14         | 5.240         | PG        | CITTA' DI CASTELLO |          | No                            | 10/07/1975           | TRASFERIMENTO A TITOLO GRATUITO | Valore catastale   | 43,88  | 43,88  | AGENZIA FORESTALE REGIONALE |      |
| 27312  | TERRENI AGRICOLI   | 1.2.2.02.13.01.001  | Indisponibile  | 203    | 15         | 20.810        | PG        | CITTA' DI CASTELLO |          | No                            | 28/05/1980           | TRASFERIMENTO A TITOLO GRATUITO | Valore catastale   | 1.746,88   | 1.746,88   | AGENZIA FORESTALE REGIONALE |      |
| 27313  | TERRENI AGRICOLI   | 1.2.2.02.13.01.001  | Indisponibile  | 203    | 16         | 50.540        | PG        | CITTA' DI CASTELLO |          | No                            | 10/07/1975           | TRASFERIMENTO A TITOLO GRATUITO | Valore catastale   | 3.393,00   | 3.393,00   | AGENZIA FORESTALE REGIONALE |      |
| 27314  | TERRENI AGRICOLI   | 1.2.2.02.13.01.001  | Indisponibile  | 203    | 17         | 88.730        | PG        | CITTA' DI CASTELLO |          | No                            | 10/07/1975           | TRASFERIMENTO A TITOLO GRATUITO | Valore catastale   | 27.108,25  | 27.108,25  | AGENZIA FORESTALE REGIONALE |      |
| 27315  | TERRENI AGRICOLI   | 1.2.2.02.13.01.001  | Indisponibile  | 203    | 18         | 1.380         | PG        | CITTA' DI CASTELLO |          | No                            | 10/07/1975           | TRASFERIMENTO A TITOLO GRATUITO | Valore catastale   | 58,50  | 58,50  | AGENZIA FORESTALE REGIONALE |      |
| 27316  | TERRENI AGRICOLI   | 1.2.2.02.13.01.001  | Indisponibile  | 203    | 19         | 130.200       | PG        | CITTA' DI CASTELLO |          | No                            | 10/07/1975           | TRASFERIMENTO A TITOLO GRATUITO | Valore catastale   | 10.026,50  | 10.026,50  | AGENZIA FORESTALE REGIONALE |      |
| 27317  | TERRENI AGRICOLI   | 1.2.2.02.13.01.001  | Indisponibile  | 203    | 20         | 12.070        | PG        | CITTA' DI CASTELLO |          | No                            | 10/07/1975           | TRASFERIMENTO A TITOLO GRATUITO | Valore catastale   | 1.062,75   | 1.062,75   | AGENZIA FORESTALE REGIONALE |      |
| 27318  | TERRENI AGRICOLI   | 1.2.2.02.13.01.001  | Indisponibile  | 203    | 21         | 2.610         | PG        | CITTA' DI CASTELLO |          | No                            | 28/05/1980           | TRASFERIMENTO A TITOLO GRATUITO | Valore catastale   | 21,13  | 21,13  | AGENZIA FORESTALE REGIONALE |      |
| 27319  | TERRENI AGRICOLI   | 1.2.2.02.13.01.001  | Indisponibile  | 203    | 22         | 3.830         | PG        | CITTA' DI CASTELLO |          | No                            | 28/05/1980           | TRASFERIMENTO A TITOLO GRATUITO | Valore catastale   | 321,75   | 321,75   | AGENZIA FORESTALE REGIONALE |      |
| 27320  | TERRENI AGRICOLI   | 1.2.2.02.13.01.001  | Indisponibile  | 203    | 23         | 9.010         | PG        | CITTA' DI CASTELLO |          | No                            | 10/07/1975           | TRASFERIMENTO A TITOLO GRATUITO | Valore catastale   | 3.024,13   | 3.024,13   | AGENZIA FORESTALE REGIONALE |      |
| 27321  | TERRENI AGRICOLI   | 1.2.2.02.13.01.001  | Indisponibile  | 203    | 24         | 11.650        | PG        | CITTA' DI CASTELLO |          | No                            | 28/05/1980           | TRASFERIMENTO A TITOLO GRATUITO | Valore catastale   | 5.377,13   | 5.377,13   | AGENZIA FORESTALE REGIONALE |      |
| 27322  | TERRENI AGRICOLI   | 1.2.2.02.13.01.001  | Indisponibile  | 203    | 25         | 1.570         | PG        | CITTA' DI CASTELLO |          | No                            | 28/05/1980           | TRASFERIMENTO A TITOLO GRATUITO | Valore catastale   | 199,88   | 199,88   | AGENZIA FORESTALE REGIONALE |      |
| 27323  | TERRENI AGRICOLI   | 1.2.2.02.13.01.001  | Indisponibile  | 203    | 26         | 4.210         | PG        | CITTA' DI CASTELLO |          | No                            | 28/05/1980           | TRASFERIMENTO A TITOLO GRATUITO | Valore catastale   | 1.332,50   | 1.332,50   | AGENZIA FORESTALE REGIONALE |      |
| 27324  | TERRENI AGRICOLI   | 1.2.2.02.13.01.001  | Indisponibile  | 203    | 27         | 10.070        | PG        | CITTA' DI CASTELLO |          | No                            | 28/05/1980           | TRASFERIMENTO A TITOLO GRATUITO | Valore catastale   | 3.380,00   | 3.380,00   | AGENZIA FORESTALE REGIONALE |      |
| 27325  | TERRENI AGRICOLI   | 1.2.2.02.13.01.001  | Indisponibile  | 203    | 28         | 1.590         | PG        | CITTA' DI CASTELLO |          | No                            | 28/05/1980           | TRASFERIMENTO A TITOLO GRATUITO | Valore catastale   | 146,25   | 146,25   | AGENZIA FORESTALE REGIONALE |      |
| 27326  | TERRENI AGRICOLI   | 1.2.2.02.13.01.001  | Indisponibile  | 203    | 29         | 12.680        | PG        | CITTA' DI CASTELLO |          | No                            | 28/05/1980           | TRASFERIMENTO A TITOLO GRATUITO | Valore catastale   | 5.853,25   | 5.853,25   | AGENZIA FORESTALE REGIONALE |      |
| 27327  | TERRENI AGRICOLI   | 1.2.2.02.13.01.001  | Indisponibile  | 203    | 30         | 19.310        | PG        | CITTA' DI CASTELLO |          | No                            | 28/05/1980           | TRASFERIMENTO A TITOLO GRATUITO | Valore catastale   | 1.782,63   | 1.782,63   | AGENZIA FORESTALE REGIONALE |      |
| 27328  | TERRENI AGRICOLI   | 1.2.2.02.13.01.001  | Indisponibile  | 203    | 31         | 1.570         | PG        | CITTA' DI CASTELLO |          | No                            | 28/05/1980           | TRASFERIMENTO A TITOLO GRATUITO | Valore catastale   | 105,63   | 105,63   | AGENZIA FORESTALE REGIONALE |      |

**PATRIMONIO IMMOBILIARE REGIONE UMBRIA**  
**Prospetto Terreni al 31/12/2017**

| Numero identificativo (da sistema) | Classificazione secondo il piano dei conti dello Stato Patrimoniale in base al D.lgs. 118/2011 (descrizione) | Classificazione secondo il piano dei conti dello Stato Patrimoniale in base al D.lgs. 118/2011 (Codice) | Classificazione ai sensi del codice civile (demaniale, disponibile, indisponibile) | Foglio | Particella | Superficie mq | Provincia | Comune             | Località | Bene soggetto ad ammortamento | Data di acquisizione | Modalità di acquisizione        | Criterio di valutazione secondo i principi del D.lgs. 118/2011 | Valore dell'immobile secondo i principi del D.lgs. 118/2011 al 31/12/2017 (euro) | Valore dell'immobile secondo i principi del D.lgs. 118/2011 al 31/12/2016 (euro) | Eme Gestore                 | Note |
|------------------------------------|--|---|--|--------|------------|---------------|-----------|--------------------|----------|-------------------------------|----------------------|---------------------------------|--|--|--|-----------------------------|------|
| 27329                              | TERRENI AGRICOLI   | 1.2.2.02.13.01.001  | Indisponibile  | 203    | 32         | 7.470         | PG        | CITTA' DI CASTELLO |          | No                            | 10/07/1975           | TRASFERIMENTO A TITOLO GRATUITO | Valore catastale   | 313,63   | 313,63   | AGENZIA FORESTALE REGIONALE |      |
| 27330                              | TERRENI AGRICOLI   | 1.2.2.02.13.01.001  | Indisponibile  | 203    | 33         | 5.960         | PG        | CITTA' DI CASTELLO |          | No                            | 28/05/1980           | TRASFERIMENTO A TITOLO GRATUITO | Valore catastale   | 2.000,38   | 2.000,38   | AGENZIA FORESTALE REGIONALE |      |
| 27331                              | TERRENI AGRICOLI   | 1.2.2.02.13.01.001  | Indisponibile  | 203    | 34         | 8.160         | PG        | CITTA' DI CASTELLO |          | No                            | 28/05/1980           | TRASFERIMENTO A TITOLO GRATUITO | Valore catastale   | 2.739,75   | 2.739,75   | AGENZIA FORESTALE REGIONALE |      |
| 27332                              | TERRENI AGRICOLI   | 1.2.2.02.13.01.001  | Indisponibile  | 203    | 35         | 1.740         | PG        | CITTA' DI CASTELLO |          | No                            | 10/07/1975           | TRASFERIMENTO A TITOLO GRATUITO | Valore catastale   | 802,75   | 802,75   | AGENZIA FORESTALE REGIONALE |      |
| 27333                              | TERRENI AGRICOLI   | 1.2.2.02.13.01.001  | Indisponibile  | 203    | 36         | 620           | PG        | CITTA' DI CASTELLO |          | No                            | 28/05/1980           | TRASFERIMENTO A TITOLO GRATUITO | Valore catastale   | 286,00   | 286,00   | AGENZIA FORESTALE REGIONALE |      |
| 27334                              | TERRENI AGRICOLI   | 1.2.2.02.13.01.001  | Indisponibile  | 203    | 37         | 5.920         | PG        | CITTA' DI CASTELLO |          | No                            | 10/07/1975           | TRASFERIMENTO A TITOLO GRATUITO | Valore catastale   | 546,00   | 546,00   | AGENZIA FORESTALE REGIONALE |      |
| 27335                              | TERRENI AGRICOLI   | 1.2.2.02.13.01.001  | Indisponibile  | 203    | 38         | 7.310         | PG        | CITTA' DI CASTELLO |          | No                            | 10/07/1975           | TRASFERIMENTO A TITOLO GRATUITO | Valore catastale   | 1.841,13   | 1.841,13   | AGENZIA FORESTALE REGIONALE |      |
| 27336                              | TERRENI AGRICOLI   | 1.2.2.02.13.01.001  | Indisponibile  | 203    | 39         | 6.640         | PG        | CITTA' DI CASTELLO |          | No                            | 10/07/1975           | TRASFERIMENTO A TITOLO GRATUITO | Valore catastale   | 835,25   | 835,25   | AGENZIA FORESTALE REGIONALE |      |
| 27337                              | TERRENI AGRICOLI   | 1.2.2.02.13.01.001  | Indisponibile  | 203    | 40         | 51.780        | PG        | CITTA' DI CASTELLO |          | No                            | 10/07/1975           | TRASFERIMENTO A TITOLO GRATUITO | Valore catastale   | 2.172,63   | 2.172,63   | AGENZIA FORESTALE REGIONALE |      |
| 27338                              | TERRENI AGRICOLI   | 1.2.2.02.13.01.001  | Indisponibile  | 203    | 41         | 74.550        | PG        | CITTA' DI CASTELLO |          | No                            | 28/05/1980           | TRASFERIMENTO A TITOLO GRATUITO | Valore catastale   | 5.005,00   | 5.005,00   | AGENZIA FORESTALE REGIONALE |      |
| 27339                              | TERRENI AGRICOLI   | 1.2.2.02.13.01.001  | Indisponibile  | 203    | 42         | 56.740        | PG        | CITTA' DI CASTELLO |          | No                            | 28/05/1980           | TRASFERIMENTO A TITOLO GRATUITO | Valore catastale   | 6.189,63   | 6.189,63   | AGENZIA FORESTALE REGIONALE |      |
| 27340                              | TERRENI AGRICOLI   | 1.2.2.02.13.01.001  | Indisponibile  | 203    | 43         | 126.420       | PG        | CITTA' DI CASTELLO |          | No                            | 28/05/1980           | TRASFERIMENTO A TITOLO GRATUITO | Valore catastale   | 10.609,63  | 10.609,63  | AGENZIA FORESTALE REGIONALE |      |
| 27341                              | TERRENI AGRICOLI   | 1.2.2.02.13.01.001  | Indisponibile  | 204    | 1          | 560           | PG        | CITTA' DI CASTELLO |          | No                            | 28/05/1980           | TRASFERIMENTO A TITOLO GRATUITO | Valore catastale   | 0,00   | 0,00   | AGENZIA FORESTALE REGIONALE |      |
| 27342                              | TERRENI AGRICOLI   | 1.2.2.02.13.01.001  | Indisponibile  | 204    | 2          | 1.970         | PG        | CITTA' DI CASTELLO |          | No                            | 10/07/1975           | TRASFERIMENTO A TITOLO GRATUITO | Valore catastale   | 214,50   | 214,50   | AGENZIA FORESTALE REGIONALE |      |
| 27343                              | TERRENI AGRICOLI   | 1.2.2.02.13.01.001  | Indisponibile  | 204    | 3          | 19.040        | PG        | CITTA' DI CASTELLO |          | No                            | 28/05/1980           | TRASFERIMENTO A TITOLO GRATUITO | Valore catastale   | 8.768,00   | 8.768,00   | AGENZIA FORESTALE REGIONALE |      |
| 27344                              | TERRENI AGRICOLI   | 1.2.2.02.13.01.001  | Indisponibile  | 204    | 4          | 990           | PG        | CITTA' DI CASTELLO |          | No                            | 28/05/1980           | TRASFERIMENTO A TITOLO GRATUITO | Valore catastale   | 82,88  | 82,88  | AGENZIA FORESTALE REGIONALE |      |
| 27345                              | TERRENI AGRICOLI   | 1.2.2.02.13.01.001  | Indisponibile  | 204    | 5          | 590           | PG        | CITTA' DI CASTELLO |          | No                            | 10/07/1975           | TRASFERIMENTO A TITOLO GRATUITO | Valore catastale   | 198,25   | 198,25   | AGENZIA FORESTALE REGIONALE |      |
| 27346                              | TERRENI AGRICOLI   | 1.2.2.02.13.01.001  | Indisponibile  | 204    | 6          | 8.400         | PG        | CITTA' DI CASTELLO |          | No                            | 10/07/1975           | TRASFERIMENTO A TITOLO GRATUITO | Valore catastale   | 2.819,38   | 2.819,38   | AGENZIA FORESTALE REGIONALE |      |
| 27347                              | TERRENI AGRICOLI   | 1.2.2.02.13.01.001  | Indisponibile  | 204    | 7          | 5.970         | PG        | CITTA' DI CASTELLO |          | No                            | 10/07/1975           | TRASFERIMENTO A TITOLO GRATUITO | Valore catastale   | 401,38   | 401,38   | AGENZIA FORESTALE REGIONALE |      |
| 27348                              | TERRENI AGRICOLI   | 1.2.2.02.13.01.001  | Indisponibile  | 204    | 8          | 45.800        | PG        | CITTA' DI CASTELLO |          | No                            | 10/07/1975           | TRASFERIMENTO A TITOLO GRATUITO | Valore catastale   | 3.074,50   | 3.074,50   | AGENZIA FORESTALE REGIONALE |      |
| 27349                              | TERRENI AGRICOLI   | 1.2.2.02.13.01.001  | Indisponibile  | 204    | 9          | 510           | PG        | CITTA' DI CASTELLO |          | No                            | 10/07/1975           | TRASFERIMENTO A TITOLO GRATUITO | Valore catastale   | 170,63   | 170,63   | AGENZIA FORESTALE REGIONALE |      |
| 27350                              | TERRENI AGRICOLI   | 1.2.2.02.13.01.001  | Indisponibile  | 204    | 10         | 710           | PG        | CITTA' DI CASTELLO |          | No                            | 10/07/1975           | TRASFERIMENTO A TITOLO GRATUITO | Valore catastale   | 328,25   | 328,25   | AGENZIA FORESTALE REGIONALE |      |
| 27351                              | TERRENI AGRICOLI   | 1.2.2.02.13.01.001  | Indisponibile  | 204    | 11         | 1.340         | PG        | CITTA' DI CASTELLO |          | No                            | 10/07/1975           | TRASFERIMENTO A TITOLO GRATUITO | Valore catastale   | 450,13   | 450,13   | AGENZIA FORESTALE REGIONALE |      |
| 27352                              | TERRENI AGRICOLI   | 1.2.2.02.13.01.001  | Indisponibile  | 204    | 12         | 2.010         | PG        | CITTA' DI CASTELLO |          | No                            | 10/07/1975           | TRASFERIMENTO A TITOLO GRATUITO | Valore catastale   | 1.096,88   | 1.096,88   | AGENZIA FORESTALE REGIONALE |      |
| 27353                              | TERRENI AGRICOLI   | 1.2.2.02.13.01.001  | Indisponibile  | 204    | 14         | 5.700         | PG        | CITTA' DI CASTELLO |          | No                            | 10/07/1975           | TRASFERIMENTO A TITOLO GRATUITO | Valore catastale   | 2.630,88   | 2.630,88   | AGENZIA FORESTALE REGIONALE |      |
| 27354                              | TERRENI AGRICOLI   | 1.2.2.02.13.01.001  | Indisponibile  | 204    | 15         | 2.010         | PG        | CITTA' DI CASTELLO |          | No                            | 10/07/1975           | TRASFERIMENTO A TITOLO GRATUITO | Valore catastale   | 674,38   | 674,38   | AGENZIA FORESTALE REGIONALE |      |
| 27355                              | TERRENI AGRICOLI   | 1.2.2.02.13.01.001  | Indisponibile  | 204    | 16         | 9.990         | PG        | CITTA' DI CASTELLO |          | No                            | 10/07/1975           | TRASFERIMENTO A TITOLO GRATUITO | Valore catastale   | 4.611,75   | 4.611,75   | AGENZIA FORESTALE REGIONALE |      |
| 27356                              | TERRENI AGRICOLI   | 1.2.2.02.13.01.001  | Indisponibile  | 204    | 17         | 1.350         | PG        | CITTA' DI CASTELLO |          | No                            | 10/07/1975           | TRASFERIMENTO A TITOLO GRATUITO | Valore catastale   | 56,88  | 56,88  | AGENZIA FORESTALE REGIONALE |      |
| 27357                              | TERRENI AGRICOLI   | 1.2.2.02.13.01.001  | Indisponibile  | 204    | 18         | 10.030        | PG        | CITTA' DI CASTELLO |          | No                            | 10/07/1975           | TRASFERIMENTO A TITOLO GRATUITO | Valore catastale   | 3.367,00   | 3.367,00   | AGENZIA FORESTALE REGIONALE |      |
| 27358                              | TERRENI AGRICOLI   | 1.2.2.02.13.01.001  | Indisponibile  | 204    | 19         | 9.350         | PG        | CITTA' DI CASTELLO |          | No                            | 10/07/1975           | TRASFERIMENTO A TITOLO GRATUITO | Valore catastale   | 4.316,00   | 4.316,00   | AGENZIA FORESTALE REGIONALE |      |
| 27359                              | TERRENI AGRICOLI   | 1.2.2.02.13.01.001  | Indisponibile  | 204    | 20         | 1.010         | PG        | CITTA' DI CASTELLO |          | No                            | 10/07/1975           | TRASFERIMENTO A TITOLO GRATUITO | Valore catastale   | 466,38   | 466,38   | AGENZIA FORESTALE REGIONALE |      |
| 27360                              | TERRENI AGRICOLI   | 1.2.2.02.13.01.001  | Indisponibile  | 204    | 21         | 5.840         | PG        | CITTA' DI CASTELLO |          | No                            | 10/07/1975           | TRASFERIMENTO A TITOLO GRATUITO | Valore catastale   | 2.695,88   | 2.695,88   | AGENZIA FORESTALE REGIONALE |      |
| 27361                              | TERRENI AGRICOLI   | 1.2.2.02.13.01.001  | Indisponibile  | 204    | 22         | 1.220         | PG        | CITTA' DI CASTELLO |          | No                            | 10/07/1975           | TRASFERIMENTO A TITOLO GRATUITO | Valore catastale   | 112,13   | 112,13   | AGENZIA FORESTALE REGIONALE |      |

**PATRIMONIO IMMOBILIARE REGIONE UMBRIA**  
**Prospetto Terreni al 31/12/2017**

| Numero identificativo (da sistema informativo) | Classificazione secondo il piano dei conti dello Stato Patrimoniale in base al D.lgs. 118/2011 (descrizione) | Classificazione secondo il piano dei conti dello Stato Patrimoniale in base al D.lgs. 118/2011 (Codice) | Classificazione ai sensi del codice civile (demaniale, disponibile, indisponibile) | Foglio | Particella | Superficie mq | Provincia | Comune             | Località | Bene soggetto ad ammortamento | Data di acquisizione | Modalità di acquisizione        | Criterio di valutazione secondo i principi del D.lgs. 118/2011 | Valore dell'immobile secondo i principi del D.lgs. 118/2011 al 31/12/2017 (euro) | Valore dell'immobile secondo i principi del D.lgs. 118/2011 al 31/12/2016 (euro) | Eme Gestore                 | Note |
|--|--|---|--|--------|------------|---------------|-----------|--------------------|----------|-------------------------------|----------------------|---------------------------------|--|--|--|-----------------------------|------|
| 2782   | TERRENI AGRICOLI   | 1.2.2.02.13.01.001  | Indisponibile  | 204    | 23         | 5.310         | PG        | CITTA' DI CASTELLO |          | No                            | 10/07/1975           | TRASFERIMENTO A TITOLO GRATUITO | Valore catastale   | 490,75   | 490,75   | AGENZIA FORESTALE REGIONALE |      |
| 2783   | TERRENI AGRICOLI   | 1.2.2.02.13.01.001  | Indisponibile  | 204    | 24         | 153.980       | PG        | CITTA' DI CASTELLO |          | No                            | 10/07/1975           | TRASFERIMENTO A TITOLO GRATUITO | Valore catastale   | 12.922,00  | 12.922,00  | AGENZIA FORESTALE REGIONALE |      |
| 2784   | TERRENI AGRICOLI   | 1.2.2.02.13.01.001  | Indisponibile  | 204    | 25         | 2.530         | PG        | CITTA' DI CASTELLO |          | No                            | 10/07/1975           | TRASFERIMENTO A TITOLO GRATUITO | Valore catastale   | 1.168,38   | 1.168,38   | AGENZIA FORESTALE REGIONALE |      |
| 2785   | TERRENI AGRICOLI   | 1.2.2.02.13.01.001  | Indisponibile  | 204    | 26         | 16.590        | PG        | CITTA' DI CASTELLO |          | No                            | 10/07/1975           | TRASFERIMENTO A TITOLO GRATUITO | Valore catastale   | 7.657,00   | 7.657,00   | AGENZIA FORESTALE REGIONALE |      |
| 2786   | TERRENI AGRICOLI   | 1.2.2.02.13.01.001  | Indisponibile  | 204    | 27         | 14.850        | PG        | CITTA' DI CASTELLO |          | No                            | 10/07/1975           | TRASFERIMENTO A TITOLO GRATUITO | Valore catastale   | 6.854,25   | 6.854,25   | AGENZIA FORESTALE REGIONALE |      |
| 2787   | TERRENI AGRICOLI   | 1.2.2.02.13.01.001  | Indisponibile  | 204    | 29         | 30.300        | PG        | CITTA' DI CASTELLO |          | No                            | 10/07/1975           | TRASFERIMENTO A TITOLO GRATUITO | Valore catastale   | 2.543,13   | 2.543,13   | AGENZIA FORESTALE REGIONALE |      |
| 2788   | TERRENI AGRICOLI   | 1.2.2.02.13.01.001  | Indisponibile  | 204    | 30         | 44.000        | PG        | CITTA' DI CASTELLO |          | No                            | 10/07/1975           | TRASFERIMENTO A TITOLO GRATUITO | Valore catastale   | 14.771,25  | 14.771,25  | AGENZIA FORESTALE REGIONALE |      |
| 2789   | TERRENI AGRICOLI   | 1.2.2.02.13.01.001  | Indisponibile  | 204    | 31         | 2.510         | PG        | CITTA' DI CASTELLO |          | No                            | 10/07/1975           | TRASFERIMENTO A TITOLO GRATUITO | Valore catastale   | 105,63   | 105,63   | AGENZIA FORESTALE REGIONALE |      |
| 2790   | TERRENI AGRICOLI   | 1.2.2.02.13.01.001  | Indisponibile  | 204    | 32         | 3.650         | PG        | CITTA' DI CASTELLO |          | No                            | 10/07/1975           | TRASFERIMENTO A TITOLO GRATUITO | Valore catastale   | 1.685,13   | 1.685,13   | AGENZIA FORESTALE REGIONALE |      |
| 2791   | TERRENI AGRICOLI   | 1.2.2.02.13.01.001  | Indisponibile  | 204    | 33         | 2.630         | PG        | CITTA' DI CASTELLO |          | No                            | 10/07/1975           | TRASFERIMENTO A TITOLO GRATUITO | Valore catastale   | 1.213,88   | 1.213,88   | AGENZIA FORESTALE REGIONALE |      |
| 2792   | TERRENI AGRICOLI   | 1.2.2.02.13.01.001  | Indisponibile  | 204    | 34         | 580           | PG        | CITTA' DI CASTELLO |          | No                            | 10/07/1975           | TRASFERIMENTO A TITOLO GRATUITO | Valore catastale   | 268,13   | 268,13   | AGENZIA FORESTALE REGIONALE |      |
| 2793   | TERRENI AGRICOLI   | 1.2.2.02.13.01.001  | Indisponibile  | 204    | 35         | 2.460         | PG        | CITTA' DI CASTELLO |          | No                            | 10/07/1975           | TRASFERIMENTO A TITOLO GRATUITO | Valore catastale   | 1.148,88   | 1.148,88   | AGENZIA FORESTALE REGIONALE |      |
| 2794   | TERRENI AGRICOLI   | 1.2.2.02.13.01.001  | Indisponibile  | 204    | 36         | 38.110        | PG        | CITTA' DI CASTELLO |          | No                            | 10/07/1975           | TRASFERIMENTO A TITOLO GRATUITO | Valore catastale   | 3.198,00   | 3.198,00   | AGENZIA FORESTALE REGIONALE |      |
| 2795   | TERRENI AGRICOLI   | 1.2.2.02.13.01.001  | Indisponibile  | 204    | 37         | 2.700         | PG        | CITTA' DI CASTELLO |          | No                            | 10/07/1975           | TRASFERIMENTO A TITOLO GRATUITO | Valore catastale   | 182,00   | 182,00   | AGENZIA FORESTALE REGIONALE |      |
| 2796   | TERRENI AGRICOLI   | 1.2.2.02.13.01.001  | Indisponibile  | 204    | 38         | 6.080         | PG        | CITTA' DI CASTELLO |          | No                            | 10/07/1975           | TRASFERIMENTO A TITOLO GRATUITO | Valore catastale   | 407,88   | 407,88   | AGENZIA FORESTALE REGIONALE |      |
| 2797   | TERRENI AGRICOLI   | 1.2.2.02.13.01.001  | Indisponibile  | 204    | 39         | 3.820         | PG        | CITTA' DI CASTELLO |          | No                            | 10/07/1975           | TRASFERIMENTO A TITOLO GRATUITO | Valore catastale   | 1.763,13   | 1.763,13   | AGENZIA FORESTALE REGIONALE |      |
| 2798   | TERRENI AGRICOLI   | 1.2.2.02.13.01.001  | Indisponibile  | 204    | 40         | 2.180         | PG        | CITTA' DI CASTELLO |          | No                            | 10/07/1975           | TRASFERIMENTO A TITOLO GRATUITO | Valore catastale   | 17,88  | 17,88  | AGENZIA FORESTALE REGIONALE |      |
| 2799   | TERRENI AGRICOLI   | 1.2.2.02.13.01.001  | Indisponibile  | 204    | 41         | 214.040       | PG        | CITTA' DI CASTELLO |          | No                            | 10/07/1975           | TRASFERIMENTO A TITOLO GRATUITO | Valore catastale   | 17.982,75  | 17.982,75  | AGENZIA FORESTALE REGIONALE |      |
| 2780   | TERRENI AGRICOLI   | 1.2.2.02.13.01.001  | Indisponibile  | 204    | 42         | 3.830         | PG        | CITTA' DI CASTELLO |          | No                            | 10/07/1975           | TRASFERIMENTO A TITOLO GRATUITO | Valore catastale   | 1.768,00   | 1.768,00   | AGENZIA FORESTALE REGIONALE |      |
| 2781   | TERRENI AGRICOLI   | 1.2.2.02.13.01.001  | Indisponibile  | 204    | 43         | 80.510        | PG        | CITTA' DI CASTELLO |          | No                            | 10/07/1975           | TRASFERIMENTO A TITOLO GRATUITO | Valore catastale   | 6.756,75   | 6.756,75   | AGENZIA FORESTALE REGIONALE |      |
| 2782   | TERRENI AGRICOLI   | 1.2.2.02.13.01.001  | Indisponibile  | 204    | 44         | 2.310         | PG        | CITTA' DI CASTELLO |          | No                            | 10/07/1975           | TRASFERIMENTO A TITOLO GRATUITO | Valore catastale   | 193,38   | 193,38   | AGENZIA FORESTALE REGIONALE |      |
| 2783   | TERRENI AGRICOLI   | 1.2.2.02.13.01.001  | Indisponibile  | 204    | 45         | 6.930         | PG        | CITTA' DI CASTELLO |          | No                            | 10/07/1975           | TRASFERIMENTO A TITOLO GRATUITO | Valore catastale   | 58,50  | 58,50  | AGENZIA FORESTALE REGIONALE |      |
| 2784   | TERRENI AGRICOLI   | 1.2.2.02.13.01.001  | Indisponibile  | 204    | 46         | 14.520        | PG        | CITTA' DI CASTELLO |          | No                            | 10/07/1975           | TRASFERIMENTO A TITOLO GRATUITO | Valore catastale   | 6.701,50   | 6.701,50   | AGENZIA FORESTALE REGIONALE |      |
| 2785   | TERRENI AGRICOLI   | 1.2.2.02.13.01.001  | Indisponibile  | 204    | 47         | 5.200         | PG        | CITTA' DI CASTELLO |          | No                            | 10/07/1975           | TRASFERIMENTO A TITOLO GRATUITO | Valore catastale   | 2.400,13   | 2.400,13   | AGENZIA FORESTALE REGIONALE |      |
| 2786   | TERRENI AGRICOLI   | 1.2.2.02.13.01.001  | Indisponibile  | 204    | 48         | 4.600         | PG        | CITTA' DI CASTELLO |          | No                            | 10/07/1975           | TRASFERIMENTO A TITOLO GRATUITO | Valore catastale   | 39,00  | 39,00  | AGENZIA FORESTALE REGIONALE |      |
| 2787   | TERRENI AGRICOLI   | 1.2.2.02.13.01.001  | Indisponibile  | 204    | 49         | 11.500        | PG        | CITTA' DI CASTELLO |          | No                            | 10/07/1975           | TRASFERIMENTO A TITOLO GRATUITO | Valore catastale   | 576,50   | 576,50   | AGENZIA FORESTALE REGIONALE |      |
| 2788   | TERRENI AGRICOLI   | 1.2.2.02.13.01.001  | Indisponibile  | 204    | 50         | 27.230        | PG        | CITTA' DI CASTELLO |          | No                            | 10/07/1975           | TRASFERIMENTO A TITOLO GRATUITO | Valore catastale   | 9.140,63   | 9.140,63   | AGENZIA FORESTALE REGIONALE |      |
| 2789   | TERRENI AGRICOLI   | 1.2.2.02.13.01.001  | Indisponibile  | 204    | 51         | 24.540        | PG        | CITTA' DI CASTELLO |          | No                            | 10/07/1975           | TRASFERIMENTO A TITOLO GRATUITO | Valore catastale   | 2.058,88   | 2.058,88   | AGENZIA FORESTALE REGIONALE |      |
| 2790   | TERRENI AGRICOLI   | 1.2.2.02.13.01.001  | Indisponibile  | 204    | 52         | 3.680         | PG        | CITTA' DI CASTELLO |          | No                            | 10/07/1975           | TRASFERIMENTO A TITOLO GRATUITO | Valore catastale   | 1.235,00   | 1.235,00   | AGENZIA FORESTALE REGIONALE |      |
| 2791   | TERRENI AGRICOLI   | 1.2.2.02.13.01.001  | Indisponibile  | 204    | 53         | 600           | PG        | CITTA' DI CASTELLO |          | No                            | 10/07/1975           | TRASFERIMENTO A TITOLO GRATUITO | Valore catastale   | 201,50   | 201,50   | AGENZIA FORESTALE REGIONALE |      |
| 2792   | TERRENI AGRICOLI   | 1.2.2.02.13.01.001  | Indisponibile  | 204    | 54         | 5.780         | PG        | CITTA' DI CASTELLO |          | No                            | 10/07/1975           | TRASFERIMENTO A TITOLO GRATUITO | Valore catastale   | 485,88   | 485,88   | AGENZIA FORESTALE REGIONALE |      |
| 2793   | TERRENI AGRICOLI   | 1.2.2.02.13.01.001  | Indisponibile  | 204    | 55         | 38.340        | PG        | CITTA' DI CASTELLO |          | No                            | 10/07/1975           | TRASFERIMENTO A TITOLO GRATUITO | Valore catastale   | 3.217,50   | 3.217,50   | AGENZIA FORESTALE REGIONALE |      |
| 2794   | TERRENI AGRICOLI   | 1.2.2.02.13.01.001  | Indisponibile  | 204    | 56         | 480           | PG        | CITTA' DI CASTELLO |          | No                            | 10/07/1975           | TRASFERIMENTO A TITOLO GRATUITO | Valore catastale   | 160,88   | 160,88   | AGENZIA FORESTALE REGIONALE |      |

**PATRIMONIO IMMOBILIARE REGIONE UMBRIA**  
**Prospetto Terreni al 31/12/2017**

| Numero identificativo (da sistema informativo) | Classificazione secondo il piano dei conti dello Stato Patrimoniale in base al D.lgs. 118/2011 (descrizione) | Classificazione secondo il piano dei conti dello Stato Patrimoniale in base al D.lgs. 118/2011 (Codice) | Classificazione ai sensi del codice civile (demaniale, disponibile, indisponibile) | Foglio | Particella | Superficie mq | Provincia | Comune             | Località | Bene soggetto ad ammortamento | Data di acquisizione | Modalità di acquisizione        | Criterio di valutazione secondo i principi del D.lgs. 118/2011 | Valore dell'immobile secondo i principi del D.lgs. 118/2011 al 31/12/2017 (euro) | Valore dell'immobile secondo i principi del D.lgs. 118/2011 al 31/12/2016 (euro) | Eme Gestore                 | Note |
|--|--|---|--|--------|------------|---------------|-----------|--------------------|----------|-------------------------------|----------------------|---------------------------------|--|--|--|-----------------------------|------|
| 27395  | TERRENI AGRICOLI   | 1.2.2.02.13.01.001  | Indisponibile  | 205    | 1          | 5.260         | PG        | CITTA' DI CASTELLO |          | No                            | 10/07/1975           | TRASFERIMENTO A TITOLO GRATUITO | Valore catastale   | 442,00   | 442,00   | AGENZIA FORESTALE REGIONALE |      |
| 27396  | TERRENI AGRICOLI   | 1.2.2.02.13.01.001  | Indisponibile  | 205    | 2          | 470           | PG        | CITTA' DI CASTELLO |          | No                            | 28/05/1980           | TRASFERIMENTO A TITOLO GRATUITO | Valore catastale   | 52,00  | 52,00  | AGENZIA FORESTALE REGIONALE |      |
| 27397  | TERRENI AGRICOLI   | 1.2.2.02.13.01.001  | Indisponibile  | 205    | 3          | 9.420         | PG        | CITTA' DI CASTELLO |          | No                            | 28/05/1980           | TRASFERIMENTO A TITOLO GRATUITO | Valore catastale   | 3.162,25   | 3.162,25   | AGENZIA FORESTALE REGIONALE |      |
| 27398  | TERRENI AGRICOLI   | 1.2.2.02.13.01.001  | Indisponibile  | 205    | 4          | 8.220         | PG        | CITTA' DI CASTELLO |          | No                            | 28/05/1980           | TRASFERIMENTO A TITOLO GRATUITO | Valore catastale   | 3.799,25   | 3.799,25   | AGENZIA FORESTALE REGIONALE |      |
| 27399  | TERRENI AGRICOLI   | 1.2.2.02.13.01.001  | Indisponibile  | 205    | 5          | 5.140         | PG        | CITTA' DI CASTELLO |          | No                            | 28/05/1980           | TRASFERIMENTO A TITOLO GRATUITO | Valore catastale   | 258,38   | 258,38   | AGENZIA FORESTALE REGIONALE |      |
| 27400  | TERRENI AGRICOLI   | 1.2.2.02.13.01.001  | Indisponibile  | 205    | 6          | 283.310       | PG        | CITTA' DI CASTELLO |          | No                            | 10/07/1975           | TRASFERIMENTO A TITOLO GRATUITO | Valore catastale   | 19.020,63  | 19.020,63  | AGENZIA FORESTALE REGIONALE |      |
| 27401  | TERRENI AGRICOLI   | 1.2.2.02.13.01.001  | Indisponibile  | 205    | 7          | 1.010         | PG        | CITTA' DI CASTELLO |          | No                            | 10/07/1975           | TRASFERIMENTO A TITOLO GRATUITO | Valore catastale   | 84,50  | 84,50  | AGENZIA FORESTALE REGIONALE |      |
| 27402  | TERRENI AGRICOLI   | 1.2.2.02.13.01.001  | Indisponibile  | 205    | 9          | 3.760         | PG        | CITTA' DI CASTELLO |          | No                            | 28/05/1980           | TRASFERIMENTO A TITOLO GRATUITO | Valore catastale   | 1.262,63   | 1.262,63   | AGENZIA FORESTALE REGIONALE |      |
| 27404  | TERRENI AGRICOLI   | 1.2.2.02.13.01.001  | Indisponibile  | 205    | 11         | 15.090        | PG        | CITTA' DI CASTELLO |          | No                            | 28/05/1980           | TRASFERIMENTO A TITOLO GRATUITO | Valore catastale   | 7.094,75   | 7.094,75   | AGENZIA FORESTALE REGIONALE |      |
| 27405  | TERRENI AGRICOLI   | 1.2.2.02.13.01.001  | Indisponibile  | 205    | 12         | 11.980        | PG        | CITTA' DI CASTELLO |          | No                            | 28/05/1980           | TRASFERIMENTO A TITOLO GRATUITO | Valore catastale   | 3.987,75   | 3.987,75   | AGENZIA FORESTALE REGIONALE |      |
| 27406  | TERRENI AGRICOLI   | 1.2.2.02.13.01.001  | Indisponibile  | 205    | 13         | 113.040       | PG        | CITTA' DI CASTELLO |          | No                            | 28/05/1980           | TRASFERIMENTO A TITOLO GRATUITO | Valore catastale   | 9.488,75   | 9.488,75   | AGENZIA FORESTALE REGIONALE |      |
| 27407  | TERRENI AGRICOLI   | 1.2.2.02.13.01.001  | Indisponibile  | 205    | 14         | 25.980        | PG        | CITTA' DI CASTELLO |          | No                            | 28/05/1980           | TRASFERIMENTO A TITOLO GRATUITO | Valore catastale   | 8.620,63   | 8.620,63   | AGENZIA FORESTALE REGIONALE |      |
| 27408  | TERRENI AGRICOLI   | 1.2.2.02.13.01.001  | Indisponibile  | 205    | 15         | 520           | PG        | CITTA' DI CASTELLO |          | No                            | 28/05/1980           | TRASFERIMENTO A TITOLO GRATUITO | Valore catastale   | 284,38   | 284,38   | AGENZIA FORESTALE REGIONALE |      |
| 27409  | TERRENI AGRICOLI   | 1.2.2.02.13.01.001  | Indisponibile  | 205    | 16         | 61.900        | PG        | CITTA' DI CASTELLO |          | No                            | 28/05/1980           | TRASFERIMENTO A TITOLO GRATUITO | Valore catastale   | 23.910,25  | 23.910,25  | AGENZIA FORESTALE REGIONALE |      |
| 27410  | TERRENI AGRICOLI   | 1.2.2.02.13.01.001  | Indisponibile  | 205    | 17         | 4.730         | PG        | CITTA' DI CASTELLO |          | No                            | 28/05/1980           | TRASFERIMENTO A TITOLO GRATUITO | Valore catastale   | 2.164,00   | 2.164,00   | AGENZIA FORESTALE REGIONALE |      |
| 27411  | TERRENI AGRICOLI   | 1.2.2.02.13.01.001  | Indisponibile  | 205    | 18         | 32.500        | PG        | CITTA' DI CASTELLO |          | No                            | 28/05/1980           | TRASFERIMENTO A TITOLO GRATUITO | Valore catastale   | 2.182,38   | 2.182,38   | AGENZIA FORESTALE REGIONALE |      |
| 27412  | TERRENI AGRICOLI   | 1.2.2.02.13.01.001  | Indisponibile  | 205    | 19         | 4.220         | PG        | CITTA' DI CASTELLO |          | No                            | 10/07/1975           | TRASFERIMENTO A TITOLO GRATUITO | Valore catastale   | 35,75  | 35,75  | AGENZIA FORESTALE REGIONALE |      |
| 27413  | TERRENI AGRICOLI   | 1.2.2.02.13.01.001  | Indisponibile  | 205    | 20         | 3.340         | PG        | CITTA' DI CASTELLO |          | No                            | 28/05/1980           | TRASFERIMENTO A TITOLO GRATUITO | Valore catastale   | 279,50   | 279,50   | AGENZIA FORESTALE REGIONALE |      |
| 27414  | TERRENI AGRICOLI   | 1.2.2.02.13.01.001  | Indisponibile  | 205    | 21         | 6.410         | PG        | CITTA' DI CASTELLO |          | No                            | 28/05/1980           | TRASFERIMENTO A TITOLO GRATUITO | Valore catastale   | 2.999,13   | 2.999,13   | AGENZIA FORESTALE REGIONALE |      |
| 27415  | TERRENI AGRICOLI   | 1.2.2.02.13.01.001  | Indisponibile  | 205    | 22         | 320           | PG        | CITTA' DI CASTELLO |          | No                            | 10/07/1975           | TRASFERIMENTO A TITOLO GRATUITO | Valore catastale   | 27,63  | 27,63  | AGENZIA FORESTALE REGIONALE |      |
| 27416  | TERRENI AGRICOLI   | 1.2.2.02.13.01.001  | Indisponibile  | 205    | 23         | 9.750         | PG        | CITTA' DI CASTELLO |          | No                            | 10/07/1975           | TRASFERIMENTO A TITOLO GRATUITO | Valore catastale   | 4.501,25   | 4.501,25   | AGENZIA FORESTALE REGIONALE |      |
| 27417  | TERRENI AGRICOLI   | 1.2.2.02.13.01.001  | Indisponibile  | 205    | 24         | 66.120        | PG        | CITTA' DI CASTELLO |          | No                            | 10/07/1975           | TRASFERIMENTO A TITOLO GRATUITO | Valore catastale   | 4.439,50   | 4.439,50   | AGENZIA FORESTALE REGIONALE |      |
| 27418  | TERRENI AGRICOLI   | 1.2.2.02.13.01.001  | Indisponibile  | 205    | 25         | 18.450        | PG        | CITTA' DI CASTELLO |          | No                            | 10/07/1975           | TRASFERIMENTO A TITOLO GRATUITO | Valore catastale   | 1.238,25   | 1.238,25   | AGENZIA FORESTALE REGIONALE |      |
| 27419  | TERRENI AGRICOLI   | 1.2.2.02.13.01.001  | Indisponibile  | 205    | 26         | 960           | PG        | CITTA' DI CASTELLO |          | No                            | 10/07/1975           | TRASFERIMENTO A TITOLO GRATUITO | Valore catastale   | 443,63   | 443,63   | AGENZIA FORESTALE REGIONALE |      |
| 27420  | TERRENI AGRICOLI   | 1.2.2.02.13.01.001  | Indisponibile  | 205    | 27         | 3.310         | PG        | CITTA' DI CASTELLO |          | No                            | 28/05/1980           | TRASFERIMENTO A TITOLO GRATUITO | Valore catastale   | 222,63   | 222,63   | AGENZIA FORESTALE REGIONALE |      |
| 27421  | TERRENI AGRICOLI   | 1.2.2.02.13.01.001  | Indisponibile  | 205    | 28         | 45.760        | PG        | CITTA' DI CASTELLO |          | No                            | 10/07/1975           | TRASFERIMENTO A TITOLO GRATUITO | Valore catastale   | 1.920,75   | 1.920,75   | AGENZIA FORESTALE REGIONALE |      |
| 27422  | TERRENI AGRICOLI   | 1.2.2.02.13.01.001  | Indisponibile  | 205    | 29         | 99.750        | PG        | CITTA' DI CASTELLO |          | No                            | 28/05/1980           | TRASFERIMENTO A TITOLO GRATUITO | Valore catastale   | 4.930,25   | 4.930,25   | AGENZIA FORESTALE REGIONALE |      |
| 27423  | TERRENI AGRICOLI   | 1.2.2.02.13.01.001  | Indisponibile  | 225    | 4          | 249.700       | PG        | CITTA' DI CASTELLO |          | No                            | 10/07/1975           | TRASFERIMENTO A TITOLO GRATUITO | Valore catastale   | 27.243,13  | 27.243,13  | AGENZIA FORESTALE REGIONALE |      |
| 27424  | TERRENI AGRICOLI   | 1.2.2.02.13.01.001  | Indisponibile  | 225    | 7          | 34.740        | PG        | CITTA' DI CASTELLO |          | No                            | 10/07/1975           | TRASFERIMENTO A TITOLO GRATUITO | Valore catastale   | 16.035,50  | 16.035,50  | AGENZIA FORESTALE REGIONALE |      |
| 27425  | TERRENI AGRICOLI   | 1.2.2.02.13.01.001  | Indisponibile  | 225    | 9          | 38.180        | PG        | CITTA' DI CASTELLO |          | No                            | 10/07/1975           | TRASFERIMENTO A TITOLO GRATUITO | Valore catastale   | 4.164,88   | 4.164,88   | AGENZIA FORESTALE REGIONALE |      |
| 27426  | TERRENI AGRICOLI   | 1.2.2.02.13.01.001  | Indisponibile  | 225    | 12         | 119.490       | PG        | CITTA' DI CASTELLO |          | No                            | 10/07/1975           | TRASFERIMENTO A TITOLO GRATUITO | Valore catastale   | 13.035,75  | 13.035,75  | AGENZIA FORESTALE REGIONALE |      |
| 27427  | TERRENI AGRICOLI   | 1.2.2.02.13.01.001  | Indisponibile  | 225    | 24         | 1.790         | PG        | CITTA' DI CASTELLO |          | No                            | 10/07/1975           | TRASFERIMENTO A TITOLO GRATUITO | Valore catastale   | 976,63   | 976,63   | AGENZIA FORESTALE REGIONALE |      |
| 27428  | TERRENI AGRICOLI   | 1.2.2.02.13.01.001  | Indisponibile  | 225    | 25         | 190           | PG        | CITTA' DI CASTELLO |          | No                            | 10/07/1975           | TRASFERIMENTO A TITOLO GRATUITO | Valore catastale   | 87,75  | 87,75  | AGENZIA FORESTALE REGIONALE |      |

**PATRIMONIO IMMOBILIARE REGIONE UMBRIA**  
**Prospetto Terreni al 31/12/2017**

| Numero identificativo (da sistema informativo) | Classificazione secondo il piano dei conti dello Stato Patrimoniale in base al D.lgs. 118/2011 (descrizione) | Classificazione secondo il piano dei conti dello Stato Patrimoniale in base al D.lgs. 118/2011 (Codice) | Classificazione ai sensi del codice civile (demaniale, disponibile, indisponibile) | Foglio | Particella | Superficie mq | Provincia | Comune             | Località | Bene soggetto ad ammortamento | Data di acquisizione | Modalità di acquisizione        | Criterio di valutazione secondo i principi del D.lgs. 118/2011 | Valore dell'immobile secondo i principi del D.lgs. 118/2011 al 31/12/2017 (euro) | Valore dell'immobile secondo i principi del D.lgs. 118/2011 al 31/12/2016 (euro) | Eme Gestore                 | Note |
|--|--|---|--|--------|------------|---------------|-----------|--------------------|----------|-------------------------------|----------------------|---------------------------------|--|--|--|-----------------------------|------|
| 27429  | TERRENI AGRICOLI   | 1.2.2.02.13.01.001  | Indisponibile  | 225    | 26         | 3.320         | PG        | CITTA' DI CASTELLO |          | No                            | 10/07/1975           | TRASFERIMENTO A TITOLO GRATUITO | Valore catastale   | 27,63  | 27,63  | AGENZIA FORESTALE REGIONALE |      |
| 27430  | TERRENI AGRICOLI   | 1.2.2.02.13.01.001  | Indisponibile  | 225    | 27         | 10.200        | PG        | CITTA' DI CASTELLO |          | No                            | 10/07/1975           | TRASFERIMENTO A TITOLO GRATUITO | Valore catastale   | 856,38   | 856,38   | AGENZIA FORESTALE REGIONALE |      |
| 27431  | TERRENI AGRICOLI   | 1.2.2.02.13.01.001  | Indisponibile  | 226    | 1          | 3.320         | PG        | CITTA' DI CASTELLO |          | No                            | 10/07/1975           | TRASFERIMENTO A TITOLO GRATUITO | Valore catastale   | 167,38   | 167,38   | AGENZIA FORESTALE REGIONALE |      |
| 27432  | TERRENI AGRICOLI   | 1.2.2.02.13.01.001  | Indisponibile  | 226    | 2          | 17.570        | PG        | CITTA' DI CASTELLO |          | No                            | 10/07/1975           | TRASFERIMENTO A TITOLO GRATUITO | Valore catastale   | 1.473,88   | 1.473,88   | AGENZIA FORESTALE REGIONALE |      |
| 27433  | TERRENI AGRICOLI   | 1.2.2.02.13.01.001  | Indisponibile  | 226    | 3          | 2.040         | PG        | CITTA' DI CASTELLO |          | No                            | 10/07/1975           | TRASFERIMENTO A TITOLO GRATUITO | Valore catastale   | 17,88  | 17,88  | AGENZIA FORESTALE REGIONALE |      |
| 27434  | TERRENI AGRICOLI   | 1.2.2.02.13.01.001  | Indisponibile  | 226    | 4          | 1.810         | PG        | CITTA' DI CASTELLO |          | No                            | 10/07/1975           | TRASFERIMENTO A TITOLO GRATUITO | Valore catastale   | 14,63  | 14,63  | AGENZIA FORESTALE REGIONALE |      |
| 27435  | TERRENI AGRICOLI   | 1.2.2.02.13.01.001  | Indisponibile  | 226    | 5          | 76.220        | PG        | CITTA' DI CASTELLO |          | No                            | 10/07/1975           | TRASFERIMENTO A TITOLO GRATUITO | Valore catastale   | 6.396,00   | 6.396,00   | AGENZIA FORESTALE REGIONALE |      |
| 27436  | TERRENI AGRICOLI   | 1.2.2.02.13.01.001  | Indisponibile  | 226    | 6          | 2.980         | PG        | CITTA' DI CASTELLO |          | No                            | 10/07/1975           | TRASFERIMENTO A TITOLO GRATUITO | Valore catastale   | 250,25   | 250,25   | AGENZIA FORESTALE REGIONALE |      |
| 27437  | TERRENI AGRICOLI   | 1.2.2.02.13.01.001  | Indisponibile  | 226    | 7          | 170           | PG        | CITTA' DI CASTELLO |          | No                            | 10/07/1975           | TRASFERIMENTO A TITOLO GRATUITO | Valore catastale   | 11,38  | 11,38  | AGENZIA FORESTALE REGIONALE |      |
| 27438  | TERRENI AGRICOLI   | 1.2.2.02.13.01.001  | Indisponibile  | 226    | 8          | 2.680         | PG        | CITTA' DI CASTELLO |          | No                            | 10/07/1975           | TRASFERIMENTO A TITOLO GRATUITO | Valore catastale   | 224,25   | 224,25   | AGENZIA FORESTALE REGIONALE |      |
| 27439  | TERRENI AGRICOLI   | 1.2.2.02.13.01.001  | Indisponibile  | 226    | 9          | 17.530        | PG        | CITTA' DI CASTELLO |          | No                            | 10/07/1975           | TRASFERIMENTO A TITOLO GRATUITO | Valore catastale   | 1.470,63   | 1.470,63   | AGENZIA FORESTALE REGIONALE |      |
| 27440  | TERRENI AGRICOLI   | 1.2.2.02.13.01.001  | Indisponibile  | 226    | 10         | 9.940         | PG        | CITTA' DI CASTELLO |          | No                            | 10/07/1975           | TRASFERIMENTO A TITOLO GRATUITO | Valore catastale   | 4.587,38   | 4.587,38   | AGENZIA FORESTALE REGIONALE |      |
| 27441  | TERRENI AGRICOLI   | 1.2.2.02.13.01.001  | Indisponibile  | 226    | 11         | 1.850         | PG        | CITTA' DI CASTELLO |          | No                            | 10/07/1975           | TRASFERIMENTO A TITOLO GRATUITO | Valore catastale   | 16,25  | 16,25  | AGENZIA FORESTALE REGIONALE |      |
| 27442  | TERRENI AGRICOLI   | 1.2.2.02.13.01.001  | Indisponibile  | 226    | 12         | 1.840         | PG        | CITTA' DI CASTELLO |          | No                            | 10/07/1975           | TRASFERIMENTO A TITOLO GRATUITO | Valore catastale   | 154,38   | 154,38   | AGENZIA FORESTALE REGIONALE |      |
| 27443  | TERRENI AGRICOLI   | 1.2.2.02.13.01.001  | Indisponibile  | 226    | 13         | 19.180        | PG        | CITTA' DI CASTELLO |          | No                            | 10/07/1975           | TRASFERIMENTO A TITOLO GRATUITO | Valore catastale   | 1.610,38   | 1.610,38   | AGENZIA FORESTALE REGIONALE |      |
| 27444  | TERRENI AGRICOLI   | 1.2.2.02.13.01.001  | Indisponibile  | 226    | 14         | 2.220         | PG        | CITTA' DI CASTELLO |          | No                            | 10/07/1975           | TRASFERIMENTO A TITOLO GRATUITO | Valore catastale   | 17,88  | 17,88  | AGENZIA FORESTALE REGIONALE |      |
| 27445  | TERRENI AGRICOLI   | 1.2.2.02.13.01.001  | Indisponibile  | 226    | 15         | 520           | PG        | CITTA' DI CASTELLO |          | No                            | 10/07/1975           | TRASFERIMENTO A TITOLO GRATUITO | Valore catastale   | 26,00  | 26,00  | AGENZIA FORESTALE REGIONALE |      |
| 27446  | TERRENI AGRICOLI   | 1.2.2.02.13.01.001  | Indisponibile  | 226    | 16         | 8.770         | PG        | CITTA' DI CASTELLO |          | No                            | 10/07/1975           | TRASFERIMENTO A TITOLO GRATUITO | Valore catastale   | 588,25   | 588,25   | AGENZIA FORESTALE REGIONALE |      |
| 27447  | TERRENI AGRICOLI   | 1.2.2.02.13.01.001  | Indisponibile  | 226    | 17         | 31.360        | PG        | CITTA' DI CASTELLO |          | No                            | 10/07/1975           | TRASFERIMENTO A TITOLO GRATUITO | Valore catastale   | 14.475,50  | 14.475,50  | AGENZIA FORESTALE REGIONALE |      |
| 27448  | TERRENI AGRICOLI   | 1.2.2.02.13.01.001  | Indisponibile  | 226    | 18         | 13.670        | PG        | CITTA' DI CASTELLO |          | No                            | 10/07/1975           | TRASFERIMENTO A TITOLO GRATUITO | Valore catastale   | 1.163,50   | 1.163,50   | AGENZIA FORESTALE REGIONALE |      |
| 27449  | TERRENI AGRICOLI   | 1.2.2.02.13.01.001  | Indisponibile  | 226    | 19         | 7.470         | PG        | CITTA' DI CASTELLO |          | No                            | 10/07/1975           | TRASFERIMENTO A TITOLO GRATUITO | Valore catastale   | 3.448,25   | 3.448,25   | AGENZIA FORESTALE REGIONALE |      |
| 27450  | TERRENI AGRICOLI   | 1.2.2.02.13.01.001  | Indisponibile  | 226    | 20         | 5.020         | PG        | CITTA' DI CASTELLO |          | No                            | 10/07/1975           | TRASFERIMENTO A TITOLO GRATUITO | Valore catastale   | 42,25  | 42,25  | AGENZIA FORESTALE REGIONALE |      |
| 27451  | TERRENI AGRICOLI   | 1.2.2.02.13.01.001  | Indisponibile  | 226    | 21         | 1.310         | PG        | CITTA' DI CASTELLO |          | No                            | 10/07/1975           | TRASFERIMENTO A TITOLO GRATUITO | Valore catastale   | 87,75  | 87,75  | AGENZIA FORESTALE REGIONALE |      |
| 27452  | TERRENI AGRICOLI   | 1.2.2.02.13.01.001  | Indisponibile  | 226    | 22         | 4.700         | PG        | CITTA' DI CASTELLO |          | No                            | 10/07/1975           | TRASFERIMENTO A TITOLO GRATUITO | Valore catastale   | 2.211,63   | 2.211,63   | AGENZIA FORESTALE REGIONALE |      |
| 27453  | TERRENI AGRICOLI   | 1.2.2.02.13.01.001  | Indisponibile  | 226    | 23         | 6.940         | PG        | CITTA' DI CASTELLO |          | No                            | 10/07/1975           | TRASFERIMENTO A TITOLO GRATUITO | Valore catastale   | 3.202,88   | 3.202,88   | AGENZIA FORESTALE REGIONALE |      |
| 27454  | TERRENI AGRICOLI   | 1.2.2.02.13.01.001  | Indisponibile  | 226    | 24         | 1.090         | PG        | CITTA' DI CASTELLO |          | No                            | 10/07/1975           | TRASFERIMENTO A TITOLO GRATUITO | Valore catastale   | 91,00  | 91,00  | AGENZIA FORESTALE REGIONALE |      |
| 27455  | TERRENI AGRICOLI   | 1.2.2.02.13.01.001  | Indisponibile  | 226    | 25         | 9.070         | PG        | CITTA' DI CASTELLO |          | No                            | 10/07/1975           | TRASFERIMENTO A TITOLO GRATUITO | Valore catastale   | 760,50   | 760,50   | AGENZIA FORESTALE REGIONALE |      |
| 27456  | TERRENI AGRICOLI   | 1.2.2.02.13.01.001  | Indisponibile  | 226    | 26         | 8.160         | PG        | CITTA' DI CASTELLO |          | No                            | 10/07/1975           | TRASFERIMENTO A TITOLO GRATUITO | Valore catastale   | 3.766,75   | 3.766,75   | AGENZIA FORESTALE REGIONALE |      |
| 27457  | TERRENI AGRICOLI   | 1.2.2.02.13.01.001  | Indisponibile  | 226    | 27         | 4.050         | PG        | CITTA' DI CASTELLO |          | No                            | 10/07/1975           | TRASFERIMENTO A TITOLO GRATUITO | Valore catastale   | 1.868,75   | 1.868,75   | AGENZIA FORESTALE REGIONALE |      |
| 27458  | TERRENI AGRICOLI   | 1.2.2.02.13.01.001  | Indisponibile  | 226    | 28         | 17.480        | PG        | CITTA' DI CASTELLO |          | No                            | 10/07/1975           | TRASFERIMENTO A TITOLO GRATUITO | Valore catastale   | 8.088,13   | 8.088,13   | AGENZIA FORESTALE REGIONALE |      |
| 27459  | TERRENI AGRICOLI   | 1.2.2.02.13.01.001  | Indisponibile  | 226    | 29         | 1.280         | PG        | CITTA' DI CASTELLO |          | No                            | 10/07/1975           | TRASFERIMENTO A TITOLO GRATUITO | Valore catastale   | 105,63   | 105,63   | AGENZIA FORESTALE REGIONALE |      |
| 27460  | TERRENI AGRICOLI   | 1.2.2.02.13.01.001  | Indisponibile  | 226    | 30         | 270           | PG        | CITTA' DI CASTELLO |          | No                            | 10/07/1975           | TRASFERIMENTO A TITOLO GRATUITO | Valore catastale   | 125,13   | 125,13   | AGENZIA FORESTALE REGIONALE |      |
| 27461  | TERRENI AGRICOLI   | 1.2.2.02.13.01.001  | Indisponibile  | 226    | 32         | 610           | PG        | CITTA' DI CASTELLO |          | No                            | 10/07/1975           | TRASFERIMENTO A TITOLO GRATUITO | Valore catastale   | 281,13   | 281,13   | AGENZIA FORESTALE REGIONALE |      |

**PATRIMONIO IMMOBILIARE REGIONE UMBRIA**  
**Prospetto Terreni al 31/12/2017**

| Numero identificativo (da sistema informativo) | Classificazione secondo il piano dei conti dello Stato Patrimoniale in base al D.lgs. 118/2011 (Descrizione) | Classificazione secondo il piano dei conti dello Stato Patrimoniale in base al D.lgs. 118/2011 (Codice) | Classificazione ai sensi del codice civile (demaniale, disponibile, indisponibile) | Foglio | Particella | Superficie mq | Provincia | Comune            | Località | Bene soggetto ad ammortamento | Data di acquisizione | Modalità di acquisizione        | Criterio di valutazione secondo i principi del D.lgs. 118/2011 | Valore dell'immobile secondo i principi del D.lgs. 118/2011 al 31/12/2017 (euro) | Valore dell'immobile secondo i principi del D.lgs. 118/2011 al 31/12/2016 (euro) | Eme Gestore                 | Note |
|--|--|---|--|--------|------------|---------------|-----------|-------------------|----------|-------------------------------|----------------------|---------------------------------|--|--|--|-----------------------------|------|
| 27462  | TERRENI AGRICOLI   | 1.2.2.02.13.01.001  | Indisponibile  | 226    | 33         | 4.190         | PG        | CITTA DI CASTELLO |          | No                            | 10/07/1975           | TRASFERIMENTO A TITOLO GRATUITO | Valore catastale   | 35,75  | 35,75  | AGENZIA FORESTALE REGIONALE |      |
| 27463  | TERRENI AGRICOLI   | 1.2.2.02.13.01.001  | Indisponibile  | 226    | 34         | 210           | PG        | CITTA DI CASTELLO |          | No                            | 10/07/1975           | TRASFERIMENTO A TITOLO GRATUITO | Valore catastale   | 1,63   | 1,63   | AGENZIA FORESTALE REGIONALE |      |
| 27464  | TERRENI AGRICOLI   | 1.2.2.02.13.01.001  | Indisponibile  | 226    | 35         | 6.050         | PG        | CITTA DI CASTELLO |          | No                            | 10/07/1975           | TRASFERIMENTO A TITOLO GRATUITO | Valore catastale   | 2.793,38   | 2.793,38   | AGENZIA FORESTALE REGIONALE |      |
| 27465  | TERRENI AGRICOLI   | 1.2.2.02.13.01.001  | Indisponibile  | 226    | 36         | 720           | PG        | CITTA DI CASTELLO |          | No                            | 10/07/1975           | TRASFERIMENTO A TITOLO GRATUITO | Valore catastale   | 30,88  | 30,88  | AGENZIA FORESTALE REGIONALE |      |
| 27466  | TERRENI AGRICOLI   | 1.2.2.02.13.01.001  | Indisponibile  | 226    | 37         | 3.560         | PG        | CITTA DI CASTELLO |          | No                            | 10/07/1975           | TRASFERIMENTO A TITOLO GRATUITO | Valore catastale   | 149,50   | 149,50   | AGENZIA FORESTALE REGIONALE |      |
| 27467  | TERRENI AGRICOLI   | 1.2.2.02.13.01.001  | Indisponibile  | 226    | 38         | 4.260         | PG        | CITTA DI CASTELLO |          | No                            | 10/07/1975           | TRASFERIMENTO A TITOLO GRATUITO | Valore catastale   | 286,00   | 286,00   | AGENZIA FORESTALE REGIONALE |      |
| 27468  | TERRENI AGRICOLI   | 1.2.2.02.13.01.001  | Indisponibile  | 226    | 39         | 21.670        | PG        | CITTA DI CASTELLO |          | No                            | 10/07/1975           | TRASFERIMENTO A TITOLO GRATUITO | Valore catastale   | 1.818,38   | 1.818,38   | AGENZIA FORESTALE REGIONALE |      |
| 27469  | TERRENI AGRICOLI   | 1.2.2.02.13.01.001  | Indisponibile  | 226    | 40         | 4.600         | PG        | CITTA DI CASTELLO |          | No                            | 10/07/1975           | TRASFERIMENTO A TITOLO GRATUITO | Valore catastale   | 411,13   | 411,13   | AGENZIA FORESTALE REGIONALE |      |
| 27470  | TERRENI AGRICOLI   | 1.2.2.02.13.01.001  | Indisponibile  | 226    | 41         | 510           | PG        | CITTA DI CASTELLO |          | No                            | 10/07/1975           | TRASFERIMENTO A TITOLO GRATUITO | Valore catastale   | 107,25   | 107,25   | AGENZIA FORESTALE REGIONALE |      |
| 27471  | TERRENI AGRICOLI   | 1.2.2.02.13.01.001  | Indisponibile  | 226    | 42         | 5.890         | PG        | CITTA DI CASTELLO |          | No                            | 10/07/1975           | TRASFERIMENTO A TITOLO GRATUITO | Valore catastale   | 48,75  | 48,75  | AGENZIA FORESTALE REGIONALE |      |
| 27472  | TERRENI AGRICOLI   | 1.2.2.02.13.01.001  | Indisponibile  | 226    | 43         | 2.190         | PG        | CITTA DI CASTELLO |          | No                            | 10/07/1975           | TRASFERIMENTO A TITOLO GRATUITO | Valore catastale   | 183,63   | 183,63   | AGENZIA FORESTALE REGIONALE |      |
| 27473  | TERRENI AGRICOLI   | 1.2.2.02.13.01.001  | Indisponibile  | 226    | 44         | 11.960        | PG        | CITTA DI CASTELLO |          | No                            | 10/07/1975           | TRASFERIMENTO A TITOLO GRATUITO | Valore catastale   | 5.336,50   | 5.336,50   | AGENZIA FORESTALE REGIONALE |      |
| 27474  | TERRENI AGRICOLI   | 1.2.2.02.13.01.001  | Indisponibile  | 226    | 45         | 3.100         | PG        | CITTA DI CASTELLO |          | No                            | 10/07/1975           | TRASFERIMENTO A TITOLO GRATUITO | Valore catastale   | 52,00  | 52,00  | AGENZIA FORESTALE REGIONALE |      |
| 27475  | TERRENI AGRICOLI   | 1.2.2.02.13.01.001  | Indisponibile  | 226    | 46         | 11.930        | PG        | CITTA DI CASTELLO |          | No                            | 10/07/1975           | TRASFERIMENTO A TITOLO GRATUITO | Valore catastale   | 5.460,00   | 5.460,00   | AGENZIA FORESTALE REGIONALE |      |
| 27476  | TERRENI AGRICOLI   | 1.2.2.02.13.01.001  | Indisponibile  | 226    | 50         | 3.880         | PG        | CITTA DI CASTELLO |          | No                            | 10/07/1975           | TRASFERIMENTO A TITOLO GRATUITO | Valore catastale   | 260,00   | 260,00   | AGENZIA FORESTALE REGIONALE |      |
| 27477  | TERRENI AGRICOLI   | 1.2.2.02.13.01.001  | Indisponibile  | 226    | 59         | 46.940        | PG        | CITTA DI CASTELLO |          | No                            | 10/07/1975           | TRASFERIMENTO A TITOLO GRATUITO | Valore catastale   | 3.150,88   | 3.150,88   | AGENZIA FORESTALE REGIONALE |      |
| 27478  | TERRENI AGRICOLI   | 1.2.2.02.13.01.001  | Indisponibile  | 226    | 60         | 1.580         | PG        | CITTA DI CASTELLO |          | No                            | 10/07/1975           | TRASFERIMENTO A TITOLO GRATUITO | Valore catastale   | 398,13   | 398,13   | AGENZIA FORESTALE REGIONALE |      |
| 27479  | TERRENI AGRICOLI   | 1.2.2.02.13.01.001  | Indisponibile  | 227    | 1          | 8.180         | PG        | CITTA DI CASTELLO |          | No                            | 10/07/1975           | TRASFERIMENTO A TITOLO GRATUITO | Valore catastale   | 2.739,75   | 2.739,75   | AGENZIA FORESTALE REGIONALE |      |
| 27480  | TERRENI AGRICOLI   | 1.2.2.02.13.01.001  | Indisponibile  | 227    | 2          | 4.500         | PG        | CITTA DI CASTELLO |          | No                            | 10/07/1975           | TRASFERIMENTO A TITOLO GRATUITO | Valore catastale   | 2.455,38   | 2.455,38   | AGENZIA FORESTALE REGIONALE |      |
| 27481  | TERRENI AGRICOLI   | 1.2.2.02.13.01.001  | Indisponibile  | 227    | 3          | 13.670        | PG        | CITTA DI CASTELLO |          | No                            | 10/07/1975           | TRASFERIMENTO A TITOLO GRATUITO | Valore catastale   | 115,38   | 115,38   | AGENZIA FORESTALE REGIONALE |      |
| 27482  | TERRENI AGRICOLI   | 1.2.2.02.13.01.001  | Indisponibile  | 227    | 4          | 6.620         | PG        | CITTA DI CASTELLO |          | No                            | 10/07/1975           | TRASFERIMENTO A TITOLO GRATUITO | Valore catastale   | 3.055,00   | 3.055,00   | AGENZIA FORESTALE REGIONALE |      |
| 27483  | TERRENI AGRICOLI   | 1.2.2.02.13.01.001  | Indisponibile  | 227    | 5          | 260           | PG        | CITTA DI CASTELLO |          | No                            | 10/07/1975           | TRASFERIMENTO A TITOLO GRATUITO | Valore catastale   | 141,38   | 141,38   | AGENZIA FORESTALE REGIONALE |      |
| 27484  | TERRENI AGRICOLI   | 1.2.2.02.13.01.001  | Indisponibile  | 227    | 6          | 14.880        | PG        | CITTA DI CASTELLO |          | No                            | 10/07/1975           | TRASFERIMENTO A TITOLO GRATUITO | Valore catastale   | 999,38   | 999,38   | AGENZIA FORESTALE REGIONALE |      |
| 27485  | TERRENI AGRICOLI   | 1.2.2.02.13.01.001  | Indisponibile  | 227    | 7          | 13.620        | PG        | CITTA DI CASTELLO |          | No                            | 10/07/1975           | TRASFERIMENTO A TITOLO GRATUITO | Valore catastale   | 4.572,75   | 4.572,75   | AGENZIA FORESTALE REGIONALE |      |
| 27486  | TERRENI AGRICOLI   | 1.2.2.02.13.01.001  | Indisponibile  | 227    | 8          | 4.910         | PG        | CITTA DI CASTELLO |          | No                            | 10/07/1975           | TRASFERIMENTO A TITOLO GRATUITO | Valore catastale   | 2.266,88   | 2.266,88   | AGENZIA FORESTALE REGIONALE |      |
| 27487  | TERRENI AGRICOLI   | 1.2.2.02.13.01.001  | Indisponibile  | 227    | 9          | 6.620         | PG        | CITTA DI CASTELLO |          | No                            | 10/07/1975           | TRASFERIMENTO A TITOLO GRATUITO | Valore catastale   | 3.194,75   | 3.194,75   | AGENZIA FORESTALE REGIONALE |      |
| 27488  | TERRENI AGRICOLI   | 1.2.2.02.13.01.001  | Indisponibile  | 227    | 10         | 460           | PG        | CITTA DI CASTELLO |          | No                            | 10/07/1975           | TRASFERIMENTO A TITOLO GRATUITO | Valore catastale   | 3,25   | 3,25   | AGENZIA FORESTALE REGIONALE |      |
| 27489  | TERRENI AGRICOLI   | 1.2.2.02.13.01.001  | Indisponibile  | 227    | 12         | 4.310         | PG        | CITTA DI CASTELLO |          | No                            | 10/07/1975           | TRASFERIMENTO A TITOLO GRATUITO | Valore catastale   | 362,38   | 362,38   | AGENZIA FORESTALE REGIONALE |      |
| 27490  | TERRENI AGRICOLI   | 1.2.2.02.13.01.001  | Indisponibile  | 227    | 13         | 300           | PG        | CITTA DI CASTELLO |          | No                            | 10/07/1975           | TRASFERIMENTO A TITOLO GRATUITO | Valore catastale   | 164,13   | 164,13   | AGENZIA FORESTALE REGIONALE |      |
| 27491  | TERRENI AGRICOLI   | 1.2.2.02.13.01.001  | Indisponibile  | 227    | 14         | 300           | PG        | CITTA DI CASTELLO |          | No                            | 10/07/1975           | TRASFERIMENTO A TITOLO GRATUITO | Valore catastale   | 100,75   | 100,75   | AGENZIA FORESTALE REGIONALE |      |
| 27492  | TERRENI AGRICOLI   | 1.2.2.02.13.01.001  | Indisponibile  | 227    | 15         | 3.690         | PG        | CITTA DI CASTELLO |          | No                            | 10/07/1975           | TRASFERIMENTO A TITOLO GRATUITO | Valore catastale   | 1.238,25   | 1.238,25   | AGENZIA FORESTALE REGIONALE |      |
| 27493  | TERRENI AGRICOLI   | 1.2.2.02.13.01.001  | Indisponibile  | 227    | 17         | 2.420         | PG        | CITTA DI CASTELLO |          | No                            | 10/07/1975           | TRASFERIMENTO A TITOLO GRATUITO | Valore catastale   | 203,13   | 203,13   | AGENZIA FORESTALE REGIONALE |      |
| 27494  | TERRENI AGRICOLI   | 1.2.2.02.13.01.001  | Indisponibile  | 227    | 18         | 8.090         | PG        | CITTA DI CASTELLO |          | No                            | 10/07/1975           | TRASFERIMENTO A TITOLO GRATUITO | Valore catastale   | 679,25   | 679,25   | AGENZIA FORESTALE REGIONALE |      |

**PATRIMONIO IMMOBILIARE REGIONE UMBRIA**  
**Prospetto Terreni al 31/12/2017**

| Numero identificativo (da sistema informativo) | Classificazione secondo il piano dei conti dello Stato Patrimoniale in base al D.lgs. 118/2011 (descrizione) | Classificazione secondo il piano dei conti dello Stato Patrimoniale in base al D.lgs. 118/2011 (Codice) | Classificazione ai sensi del codice civile (denominato disponibile, indisponibile) | Foglio | Particella | Superficie mq | Provincia | Comune             | Località | Bene soggetto ad ammortamento | Data di acquisizione | Modalità di acquisizione        | Criterio di valutazione secondo i principi del D.lgs. 118/2011 | Valore dell'immobile secondo i principi del D.lgs. 118/2011 al 31/12/2017 (euro) | Valore dell'immobile secondo i principi del D.lgs. 118/2011 al 31/12/2016 (euro) | Eme Gestore                 | Note |
|--|--|---|--|--------|------------|---------------|-----------|--------------------|----------|-------------------------------|----------------------|---------------------------------|--|--|--|-----------------------------|------|
| 27495  | TERRENI AGRICOLI   | 1.2.2.02.13.01.001  | Indisponibile  | 227    | 19         | 365,960       | PG        | CITTA' DI CASTELLO |          | No                            | 10/07/1975           | TRASFERIMENTO A TITOLO GRATUITO | Valore catastale   | 30.715,75  | 30.715,75  | AGENZIA FORESTALE REGIONALE |      |
| 27496  | TERRENI AGRICOLI   | 1.2.2.02.13.01.001  | Indisponibile  | 227    | 30         | 1,080         | PG        | CITTA' DI CASTELLO |          | No                            | 10/07/1975           | TRASFERIMENTO A TITOLO GRATUITO | Valore catastale   | 73,13  | 73,13  | AGENZIA FORESTALE REGIONALE |      |
| 27497  | TERRENI AGRICOLI   | 1.2.2.02.13.01.001  | Indisponibile  | 227    | 31         | 5,620         | PG        | CITTA' DI CASTELLO |          | No                            | 10/07/1975           | TRASFERIMENTO A TITOLO GRATUITO | Valore catastale   | 2.686,13   | 2.686,13   | AGENZIA FORESTALE REGIONALE |      |
| 27498  | TERRENI AGRICOLI   | 1.2.2.02.13.01.001  | Indisponibile  | 227    | 32         | 142,350       | PG        | CITTA' DI CASTELLO |          | No                            | 10/07/1975           | TRASFERIMENTO A TITOLO GRATUITO | Valore catastale   | 11.947,00  | 11.947,00  | AGENZIA FORESTALE REGIONALE |      |
| 27499  | TERRENI AGRICOLI   | 1.2.2.02.13.01.001  | Indisponibile  | 227    | 33         | 16,940        | PG        | CITTA' DI CASTELLO |          | No                            | 10/07/1975           | TRASFERIMENTO A TITOLO GRATUITO | Valore catastale   | 7.819,50   | 7.819,50   | AGENZIA FORESTALE REGIONALE |      |
| 27500  | TERRENI AGRICOLI   | 1.2.2.02.13.01.001  | Indisponibile  | 227    | 34         | 11,440        | PG        | CITTA' DI CASTELLO |          | No                            | 10/07/1975           | TRASFERIMENTO A TITOLO GRATUITO | Valore catastale   | 960,38   | 960,38   | AGENZIA FORESTALE REGIONALE |      |
| 27501  | TERRENI AGRICOLI   | 1.2.2.02.13.01.001  | Indisponibile  | 227    | 35         | 1,160         | PG        | CITTA' DI CASTELLO |          | No                            | 10/07/1975           | TRASFERIMENTO A TITOLO GRATUITO | Valore catastale   | 534,63   | 534,63   | AGENZIA FORESTALE REGIONALE |      |
| 27502  | TERRENI AGRICOLI   | 1.2.2.02.13.01.001  | Indisponibile  | 227    | 36         | 210           | PG        | CITTA' DI CASTELLO |          | No                            | 10/07/1975           | TRASFERIMENTO A TITOLO GRATUITO | Valore catastale   | 17,88  | 17,88  | AGENZIA FORESTALE REGIONALE |      |
| 27503  | TERRENI AGRICOLI   | 1.2.2.02.13.01.001  | Indisponibile  | 227    | 37         | 1,360         | PG        | CITTA' DI CASTELLO |          | No                            | 10/07/1975           | TRASFERIMENTO A TITOLO GRATUITO | Valore catastale   | 456,63   | 456,63   | AGENZIA FORESTALE REGIONALE |      |
| 27504  | TERRENI AGRICOLI   | 1.2.2.02.13.01.001  | Indisponibile  | 227    | 38         | 1,860         | PG        | CITTA' DI CASTELLO |          | No                            | 10/07/1975           | TRASFERIMENTO A TITOLO GRATUITO | Valore catastale   | 858,00   | 858,00   | AGENZIA FORESTALE REGIONALE |      |
| 27505  | TERRENI AGRICOLI   | 1.2.2.02.13.01.001  | Indisponibile  | 227    | 39         | 23,310        | PG        | CITTA' DI CASTELLO |          | No                            | 10/07/1975           | TRASFERIMENTO A TITOLO GRATUITO | Valore catastale   | 7.824,38   | 7.824,38   | AGENZIA FORESTALE REGIONALE |      |
| 27506  | TERRENI AGRICOLI   | 1.2.2.02.13.01.001  | Indisponibile  | 227    | 40         | 9,810         | PG        | CITTA' DI CASTELLO |          | No                            | 10/07/1975           | TRASFERIMENTO A TITOLO GRATUITO | Valore catastale   | 4.528,88   | 4.528,88   | AGENZIA FORESTALE REGIONALE |      |
| 27507  | TERRENI AGRICOLI   | 1.2.2.02.13.01.001  | Indisponibile  | 227    | 41         | 500           | PG        | CITTA' DI CASTELLO |          | No                            | 10/07/1975           | TRASFERIMENTO A TITOLO GRATUITO | Valore catastale   | 21,13  | 21,13  | AGENZIA FORESTALE REGIONALE |      |
| 27508  | TERRENI AGRICOLI   | 1.2.2.02.13.01.001  | Indisponibile  | 227    | 43         | 1,950         | PG        | CITTA' DI CASTELLO |          | No                            | 10/07/1975           | TRASFERIMENTO A TITOLO GRATUITO | Valore catastale   | 900,25   | 900,25   | AGENZIA FORESTALE REGIONALE |      |
| 27509  | TERRENI AGRICOLI   | 1.2.2.02.13.01.001  | Indisponibile  | 227    | 44         | 1,460         | PG        | CITTA' DI CASTELLO |          | No                            | 10/07/1975           | TRASFERIMENTO A TITOLO GRATUITO | Valore catastale   | 674,38   | 674,38   | AGENZIA FORESTALE REGIONALE |      |
| 27510  | TERRENI AGRICOLI   | 1.2.2.02.13.01.001  | Indisponibile  | 227    | 45         | 7,360         | PG        | CITTA' DI CASTELLO |          | No                            | 10/07/1975           | TRASFERIMENTO A TITOLO GRATUITO | Valore catastale   | 3.397,88   | 3.397,88   | AGENZIA FORESTALE REGIONALE |      |
| 27511  | TERRENI AGRICOLI   | 1.2.2.02.13.01.001  | Indisponibile  | 227    | 46         | 840           | PG        | CITTA' DI CASTELLO |          | No                            | 10/07/1975           | TRASFERIMENTO A TITOLO GRATUITO | Valore catastale   | 388,38   | 388,38   | AGENZIA FORESTALE REGIONALE |      |
| 27512  | TERRENI AGRICOLI   | 1.2.2.02.13.01.001  | Indisponibile  | 227    | 47         | 7,370         | PG        | CITTA' DI CASTELLO |          | No                            | 10/07/1975           | TRASFERIMENTO A TITOLO GRATUITO | Valore catastale   | 3.401,13   | 3.401,13   | AGENZIA FORESTALE REGIONALE |      |
| 27513  | TERRENI AGRICOLI   | 1.2.2.02.13.01.001  | Indisponibile  | 227    | 48         | 9,130         | PG        | CITTA' DI CASTELLO |          | No                            | 10/07/1975           | TRASFERIMENTO A TITOLO GRATUITO | Valore catastale   | 4.213,63   | 4.213,63   | AGENZIA FORESTALE REGIONALE |      |
| 27514  | TERRENI AGRICOLI   | 1.2.2.02.13.01.001  | Indisponibile  | 227    | 49         | 7,720         | PG        | CITTA' DI CASTELLO |          | No                            | 10/07/1975           | TRASFERIMENTO A TITOLO GRATUITO | Valore catastale   | 3.563,63   | 3.563,63   | AGENZIA FORESTALE REGIONALE |      |
| 27515  | TERRENI AGRICOLI   | 1.2.2.02.13.01.001  | Indisponibile  | 227    | 50         | 2,410         | PG        | CITTA' DI CASTELLO |          | No                            | 10/07/1975           | TRASFERIMENTO A TITOLO GRATUITO | Valore catastale   | 1.113,13   | 1.113,13   | AGENZIA FORESTALE REGIONALE |      |
| 27516  | TERRENI AGRICOLI   | 1.2.2.02.13.01.001  | Indisponibile  | 247    | 1          | 8,460         | PG        | CITTA' DI CASTELLO |          | No                            | 10/07/1975           | TRASFERIMENTO A TITOLO GRATUITO | Valore catastale   | 2.840,50   | 2.840,50   | AGENZIA FORESTALE REGIONALE |      |
| 27517  | TERRENI AGRICOLI   | 1.2.2.02.13.01.001  | Indisponibile  | 247    | 2          | 56,690        | PG        | CITTA' DI CASTELLO |          | No                            | 10/07/1975           | TRASFERIMENTO A TITOLO GRATUITO | Valore catastale   | 3.805,75   | 3.805,75   | AGENZIA FORESTALE REGIONALE |      |
| 27518  | TERRENI AGRICOLI   | 1.2.2.02.13.01.001  | Indisponibile  | 247    | 3          | 11,200        | PG        | CITTA' DI CASTELLO |          | No                            | 10/07/1975           | TRASFERIMENTO A TITOLO GRATUITO | Valore catastale   | 752,38   | 752,38   | AGENZIA FORESTALE REGIONALE |      |
| 27519  | TERRENI AGRICOLI   | 1.2.2.02.13.01.001  | Indisponibile  | 247    | 4          | 5,110         | PG        | CITTA' DI CASTELLO |          | No                            | 10/07/1975           | TRASFERIMENTO A TITOLO GRATUITO | Valore catastale   | 1.716,00   | 1.716,00   | AGENZIA FORESTALE REGIONALE |      |
| 27520  | TERRENI AGRICOLI   | 1.2.2.02.13.01.001  | Indisponibile  | 247    | 5          | 1,160         | PG        | CITTA' DI CASTELLO |          | No                            | 10/07/1975           | TRASFERIMENTO A TITOLO GRATUITO | Valore catastale   | 396,50   | 396,50   | AGENZIA FORESTALE REGIONALE |      |
| 27521  | TERRENI AGRICOLI   | 1.2.2.02.13.01.001  | Indisponibile  | 247    | 14         | 86            | PG        | CITTA' DI CASTELLO |          | No                            | 10/07/1975           | TRASFERIMENTO A TITOLO GRATUITO | Valore catastale   | 1,63   | 1,63   | AGENZIA FORESTALE REGIONALE |      |
| 27522  | TERRENI AGRICOLI   | 1.2.2.02.13.01.001  | Indisponibile  | 165    | 501        | 2,560         | PG        | CITTA' DI CASTELLO |          | No                            | 10/07/1975           | TRASFERIMENTO A TITOLO GRATUITO | Valore catastale   | 214,50   | 214,50   | AGENZIA FORESTALE REGIONALE |      |
| 27523  | TERRENI AGRICOLI   | 1.2.2.02.13.01.001  | Indisponibile  | 165    | 502        | 1,340         | PG        | CITTA' DI CASTELLO |          | No                            | 10/07/1975           | TRASFERIMENTO A TITOLO GRATUITO | Valore catastale   | 112,13   | 112,13   | AGENZIA FORESTALE REGIONALE |      |
| 27524  | TERRENI AGRICOLI   | 1.2.2.02.13.01.001  | Indisponibile  | 165    | 503        | 1,200         | PG        | CITTA' DI CASTELLO |          | No                            | 10/07/1975           | TRASFERIMENTO A TITOLO GRATUITO | Valore catastale   | 82,88  | 82,88  | AGENZIA FORESTALE REGIONALE |      |
| 27525  | TERRENI AGRICOLI   | 1.2.2.02.13.01.001  | Indisponibile  | 165    | 504        | 1,080         | PG        | CITTA' DI CASTELLO |          | No                            | 10/07/1975           | TRASFERIMENTO A TITOLO GRATUITO | Valore catastale   | 73,13  | 73,13  | AGENZIA FORESTALE REGIONALE |      |
| 27526  | TERRENI AGRICOLI   | 1.2.2.02.13.01.001  | Indisponibile  | 165    | 508        | 245           | PG        | CITTA' DI CASTELLO |          | No                            | 10/07/1975           | TRASFERIMENTO A TITOLO GRATUITO | Valore catastale   | 16,25  | 16,25  | AGENZIA FORESTALE REGIONALE |      |
| 27527  | TERRENI AGRICOLI   | 1.2.2.02.13.01.001  | Indisponibile  | 165    | 509        | 95            | PG        | CITTA' DI CASTELLO |          | No                            | 10/07/1975           | TRASFERIMENTO A TITOLO GRATUITO | Valore catastale   | 6,50   | 6,50   | AGENZIA FORESTALE REGIONALE |      |

**PATRIMONIO IMMOBILIARE REGIONE UMBRIA**  
**Prospetto Terreni al 31/12/2017**

| Numero identificativo (da sistema informativo) | Classificazione secondo il piano dei conti dello Stato Patrimoniale in base al D.lgs. 118/2011 (descrizione) | Classificazione secondo il piano dei conti dello Stato Patrimoniale in base al D.lgs. 118/2011 (Codice) | Classificazione ai sensi del codice civile (demaniale, disponibile, indisponibile) | Foglio | Particella | Superficie mq | Provincia | Comune             | Località | Bene soggetto ad ammortamento | Data di acquisizione | Modalità di acquisizione        | Criterio di valutazione secondo i principi del D.lgs. 118/2011 | Valore dell'immobile secondo i principi del D.lgs. 118/2011 al 31/12/2017 (euro) | Valore dell'immobile secondo i principi del D.lgs. 118/2011 al 31/12/2016 (euro) | Eme Gestore                 | Note |
|--|--|---|--|--------|------------|---------------|-----------|--------------------|----------|-------------------------------|----------------------|---------------------------------|--|--|--|-----------------------------|------|
| 27528  | TERRENI AGRICOLI   | 1.2.2.02.13.01.001  | Indisponibile  | 165    | 510        | 1.960         | PG        | CITTA' DI CASTELLO |          | No                            | 10/07/1975           | TRASFERIMENTO A TITOLO GRATUITO | Valore catastale   | 131,63   | 131,63   | AGENZIA FORESTALE REGIONALE |      |
| 27529  | TERRENI AGRICOLI   | 1.2.2.02.13.01.001  | Indisponibile  | 165    | 511        | 970           | PG        | CITTA' DI CASTELLO |          | No                            | 10/07/1975           | TRASFERIMENTO A TITOLO GRATUITO | Valore catastale   | 65,00  | 65,00  | AGENZIA FORESTALE REGIONALE |      |
| 27530  | TERRENI AGRICOLI   | 1.2.2.02.13.01.001  | Indisponibile  | 165    | 512        | 250           | PG        | CITTA' DI CASTELLO |          | No                            | 10/07/1975           | TRASFERIMENTO A TITOLO GRATUITO | Valore catastale   | 21,13  | 21,13  | AGENZIA FORESTALE REGIONALE |      |
| 27531  | TERRENI AGRICOLI   | 1.2.2.02.13.01.001  | Indisponibile  | 4      | 501        | 3.729         | PG        | CITTA' DI CASTELLO |          | No                            | 10/07/1975           | TRASFERIMENTO A TITOLO GRATUITO | Valore catastale   | 1.720,88   | 1.720,88   | AGENZIA FORESTALE REGIONALE |      |
| 27532  | TERRENI AGRICOLI   | 1.2.2.02.13.01.001  | Indisponibile  | 4      | 502        | 618           | PG        | CITTA' DI CASTELLO |          | No                            | 10/07/1975           | TRASFERIMENTO A TITOLO GRATUITO | Valore catastale   | 286,00   | 286,00   | AGENZIA FORESTALE REGIONALE |      |
| 27533  | TERRENI AGRICOLI   | 1.2.2.02.13.01.001  | Indisponibile  | 4      | 503        | 253           | PG        | CITTA' DI CASTELLO |          | No                            | 10/07/1975           | TRASFERIMENTO A TITOLO GRATUITO | Valore catastale   | 117,00   | 117,00   | AGENZIA FORESTALE REGIONALE |      |
| 27534  | TERRENI AGRICOLI   | 1.2.2.02.13.01.001  | Indisponibile  | 4      | 504        | 885           | PG        | CITTA' DI CASTELLO |          | No                            | 10/07/1975           | TRASFERIMENTO A TITOLO GRATUITO | Valore catastale   | 60,13  | 60,13  | AGENZIA FORESTALE REGIONALE |      |
| 27535  | TERRENI AGRICOLI   | 1.2.2.02.13.01.001  | Indisponibile  | 4      | 505        | 317           | PG        | CITTA' DI CASTELLO |          | No                            | 10/07/1975           | TRASFERIMENTO A TITOLO GRATUITO | Valore catastale   | 21,13  | 21,13  | AGENZIA FORESTALE REGIONALE |      |
| 27536  | TERRENI AGRICOLI   | 1.2.2.02.13.01.001  | Indisponibile  | 4      | 506        | 228           | PG        | CITTA' DI CASTELLO |          | No                            | 10/07/1975           | TRASFERIMENTO A TITOLO GRATUITO | Valore catastale   | 14,63  | 14,63  | AGENZIA FORESTALE REGIONALE |      |
| 27537  | TERRENI AGRICOLI   | 1.2.2.02.13.01.001  | Indisponibile  | 4      | 507        | 1.864         | PG        | CITTA' DI CASTELLO |          | No                            | 10/07/1975           | TRASFERIMENTO A TITOLO GRATUITO | Valore catastale   | 859,63   | 859,63   | AGENZIA FORESTALE REGIONALE |      |
| 27538  | TERRENI AGRICOLI   | 1.2.2.02.13.01.001  | Indisponibile  | 4      | 508        | 397           | PG        | CITTA' DI CASTELLO |          | No                            | 10/07/1975           | TRASFERIMENTO A TITOLO GRATUITO | Valore catastale   | 183,63   | 183,63   | AGENZIA FORESTALE REGIONALE |      |
| 27539  | TERRENI AGRICOLI   | 1.2.2.02.13.01.001  | Indisponibile  | 4      | 509        | 9             | PG        | CITTA' DI CASTELLO |          | No                            | 10/07/1975           | TRASFERIMENTO A TITOLO GRATUITO | Valore catastale   | 4,88   | 4,88   | AGENZIA FORESTALE REGIONALE |      |
| 27540  | TERRENI AGRICOLI   | 1.2.2.02.13.01.001  | Indisponibile  | 4      | 510        | 820           | PG        | CITTA' DI CASTELLO |          | No                            | 10/07/1975           | TRASFERIMENTO A TITOLO GRATUITO | Valore catastale   | 378,63   | 378,63   | AGENZIA FORESTALE REGIONALE |      |
| 27541  | TERRENI AGRICOLI   | 1.2.2.02.13.01.001  | Indisponibile  | 4      | 511        | 158           | PG        | CITTA' DI CASTELLO |          | No                            | 10/07/1975           | TRASFERIMENTO A TITOLO GRATUITO | Valore catastale   | 73,13  | 73,13  | AGENZIA FORESTALE REGIONALE |      |
| 27542  | TERRENI AGRICOLI   | 1.2.2.02.13.01.001  | Indisponibile  | 4      | 512        | 192           | PG        | CITTA' DI CASTELLO |          | No                            | 10/07/1975           | TRASFERIMENTO A TITOLO GRATUITO | Valore catastale   | 89,38  | 89,38  | AGENZIA FORESTALE REGIONALE |      |
| 27543  | TERRENI AGRICOLI   | 1.2.2.02.13.01.001  | Indisponibile  | 4      | 516        | 2.023         | PG        | CITTA' DI CASTELLO |          | No                            | 10/07/1975           | TRASFERIMENTO A TITOLO GRATUITO | Valore catastale   | 169,00   | 169,00   | AGENZIA FORESTALE REGIONALE |      |
| 27544  | TERRENI AGRICOLI   | 1.2.2.02.13.01.001  | Indisponibile  | 4      | 517        | 83            | PG        | CITTA' DI CASTELLO |          | No                            | 10/07/1975           | TRASFERIMENTO A TITOLO GRATUITO | Valore catastale   | 6,50   | 6,50   | AGENZIA FORESTALE REGIONALE |      |
| 27545  | TERRENI AGRICOLI   | 1.2.2.02.13.01.001  | Indisponibile  | 4      | 518        | 294           | PG        | CITTA' DI CASTELLO |          | No                            | 10/07/1975           | TRASFERIMENTO A TITOLO GRATUITO | Valore catastale   | 24,38  | 24,38  | AGENZIA FORESTALE REGIONALE |      |
| 27546  | TERRENI AGRICOLI   | 1.2.2.02.13.01.001  | Indisponibile  | 119    | 532        | 5.102         | PG        | CITTA' DI CASTELLO |          | No                            | 10/07/1975           | TRASFERIMENTO A TITOLO GRATUITO | Valore catastale   | 2.354,63   | 2.354,63   | AGENZIA FORESTALE REGIONALE |      |
| 27547  | TERRENI AGRICOLI   | 1.2.2.02.13.01.001  | Indisponibile  | 63     | 47         | 14.015        | PG        | CITTA' DI CASTELLO |          | No                            | 30/03/1982           | TRASFERIMENTO A TITOLO GRATUITO | Valore catastale   | 4.174,63   | 4.174,63   | AGENZIA FORESTALE REGIONALE |      |
| 27548  | TERRENI AGRICOLI   | 1.2.2.02.13.01.001  | Indisponibile  | 63     | 546        | 3.270         | PG        | CITTA' DI CASTELLO |          | No                            | 30/03/1982           | TRASFERIMENTO A TITOLO GRATUITO | Valore catastale   | 3.019,25   | 3.019,25   | AGENZIA FORESTALE REGIONALE |      |
| 27549  | TERRENI AGRICOLI   | 1.2.2.02.13.01.001  | Indisponibile  | 63     | 562        | 195           | PG        | CITTA' DI CASTELLO |          | No                            | 30/03/1982           | TRASFERIMENTO A TITOLO GRATUITO | Valore catastale   | 56,88  | 56,88  | AGENZIA FORESTALE REGIONALE |      |
| 27550  | TERRENI AGRICOLI   | 1.2.2.02.13.01.001  | Indisponibile  | 63     | 16         | 2.390         | PG        | CITTA' DI CASTELLO |          | No                            | 30/03/1982           | TRASFERIMENTO A TITOLO GRATUITO | Valore catastale   | 702,00   | 702,00   | AGENZIA FORESTALE REGIONALE |      |
| 27551  | TERRENI AGRICOLI   | 1.2.2.02.13.01.001  | Indisponibile  | 63     | 18         | 11.870        | PG        | CITTA' DI CASTELLO |          | No                            | 30/03/1982           | TRASFERIMENTO A TITOLO GRATUITO | Valore catastale   | 10.460,13  | 10.460,13  | AGENZIA FORESTALE REGIONALE |      |
| 27553  | TERRENI AGRICOLI   | 1.2.2.02.13.01.001  | Indisponibile  | 63     | 46         | 14.050        | PG        | CITTA' DI CASTELLO |          | No                            | 30/03/1982           | TRASFERIMENTO A TITOLO GRATUITO | Valore catastale   | 12.380,88  | 12.380,88  | AGENZIA FORESTALE REGIONALE |      |
| 27554  | TERRENI AGRICOLI   | 1.2.2.02.13.01.001  | Indisponibile  | 63     | 60         | 400           | PG        | CITTA' DI CASTELLO |          | No                            | 30/03/1982           | TRASFERIMENTO A TITOLO GRATUITO | Valore catastale   | 100,75   | 100,75   | AGENZIA FORESTALE REGIONALE |      |
| 27555  | TERRENI AGRICOLI   | 1.2.2.02.13.01.001  | Indisponibile  | 105    | 71         | 4.720         | PG        | CITTA' DI CASTELLO |          | No                            | 30/03/1982           | TRASFERIMENTO A TITOLO GRATUITO | Valore catastale   | 2.179,13   | 2.179,13   | AGENZIA FORESTALE REGIONALE |      |
| 27556  | TERRENI AGRICOLI   | 1.2.2.02.13.01.001  | Indisponibile  | 105    | 76         | 1.250         | PG        | CITTA' DI CASTELLO |          | No                            | 30/03/1982           | TRASFERIMENTO A TITOLO GRATUITO | Valore catastale   | 576,88   | 576,88   | AGENZIA FORESTALE REGIONALE |      |
| 27557  | TERRENI AGRICOLI   | 1.2.2.02.13.01.001  | Indisponibile  | 105    | 98         | 200           | PG        | CITTA' DI CASTELLO |          | No                            | 30/03/1982           | TRASFERIMENTO A TITOLO GRATUITO | Valore catastale   | 50,38  | 50,38  | AGENZIA FORESTALE REGIONALE |      |
| 27558  | TERRENI AGRICOLI   | 1.2.2.02.13.01.001  | Indisponibile  | 105    | 100        | 94.410        | PG        | CITTA' DI CASTELLO |          | No                            | 30/03/1982           | TRASFERIMENTO A TITOLO GRATUITO | Valore catastale   | 23.770,50  | 23.770,50  | AGENZIA FORESTALE REGIONALE |      |
| 27559  | TERRENI AGRICOLI   | 1.2.2.02.13.01.001  | Indisponibile  | 105    | 102        | 3.200         | PG        | CITTA' DI CASTELLO |          | No                            | 30/03/1982           | TRASFERIMENTO A TITOLO GRATUITO | Valore catastale   | 1.880,13   | 1.880,13   | AGENZIA FORESTALE REGIONALE |      |
| 27560  | TERRENI AGRICOLI   | 1.2.2.02.13.01.001  | Indisponibile  | 105    | 104        | 1.480         | PG        | CITTA' DI CASTELLO |          | No                            | 30/03/1982           | TRASFERIMENTO A TITOLO GRATUITO | Valore catastale   | 682,50   | 682,50   | AGENZIA FORESTALE REGIONALE |      |
| 27561  | TERRENI AGRICOLI   | 1.2.2.02.13.01.001  | Indisponibile  | 105    | 106        | 1.380         | PG        | CITTA' DI CASTELLO |          | No                            | 30/03/1982           | TRASFERIMENTO A TITOLO GRATUITO | Valore catastale   | 637,00   | 637,00   | AGENZIA FORESTALE REGIONALE |      |

**PATRIMONIO IMMOBILIARE REGIONE UMBRIA**  
**Prospetto Terreni al 31/12/2017**

| Numero identificativo (da sistema informativo) | Classificazione secondo il piano dei conti dello Stato Patrimoniale in base al D.lgs. 118/2011 (descrizione) | Classificazione secondo il piano dei conti dello Stato Patrimoniale in base al D.lgs. 118/2011 (Codice) | Classificazione ai sensi del codice civile (demaniale, disponibile, indisponibile) | Foglio | Particella | Superficie mq | Provincia | Comune             | Località | Bene soggetto ad ammortamento | Data di acquisizione | Modalità di acquisizione        | Criterio di valutazione secondo i principi del D.lgs. 118/2011 | Valore dell'immobile secondo i principi del D.lgs. 118/2011 al 31/12/2017 (euro) | Valore dell'immobile secondo i principi del D.lgs. 118/2011 al 31/12/2016 (euro) | Eme Gestore                 | Note |
|--|--|---|--|--------|------------|---------------|-----------|--------------------|----------|-------------------------------|----------------------|---------------------------------|--|--|--|-----------------------------|------|
| 27582  | TERRENI AGRICOLI   | 1.2.2.02.13.01.001  | Indisponibile  | 105    | 107        | 83.980        | PG        | CITTA' DI CASTELLO |          | No                            | 30/03/1982           | TRASFERIMENTO A TITOLO GRATUITO | Valore catastale   | 21.088,13  | 21.088,13  | AGENZIA FORESTALE REGIONALE |      |
| 27583  | TERRENI AGRICOLI   | 1.2.2.02.13.01.001  | Indisponibile  | 105    | 110        | 41.640        | PG        | CITTA' DI CASTELLO |          | No                            | 30/03/1982           | TRASFERIMENTO A TITOLO GRATUITO | Valore catastale   | 11.041,88  | 11.041,88  | AGENZIA FORESTALE REGIONALE |      |
| 27584  | TERRENI AGRICOLI   | 1.2.2.02.13.01.001  | Indisponibile  | 105    | 184        | 3.300         | PG        | CITTA' DI CASTELLO |          | No                            | 30/03/1982           | TRASFERIMENTO A TITOLO GRATUITO | Valore catastale   | 830,38   | 830,38   | AGENZIA FORESTALE REGIONALE |      |
| 27585  | TERRENI AGRICOLI   | 1.2.2.02.13.01.001  | Indisponibile  | 105    | 185        | 780           | PG        | CITTA' DI CASTELLO |          | No                            | 30/03/1982           | TRASFERIMENTO A TITOLO GRATUITO | Valore catastale   | 458,25   | 458,25   | AGENZIA FORESTALE REGIONALE |      |
| 27586  | TERRENI AGRICOLI   | 1.2.2.02.13.01.001  | Indisponibile  | 124    | 552        | 1.200         | PG        | CITTA' DI CASTELLO |          | No                            | 30/03/1982           | TRASFERIMENTO A TITOLO GRATUITO | Valore catastale   | 554,13   | 554,13   | AGENZIA FORESTALE REGIONALE |      |
| 27587  | TERRENI AGRICOLI   | 1.2.2.02.13.01.001  | Indisponibile  | 124    | 11         | 58.200        | PG        | CITTA' DI CASTELLO |          | No                            | 30/03/1982           | TRASFERIMENTO A TITOLO GRATUITO | Valore catastale   | 6.350,50   | 6.350,50   | AGENZIA FORESTALE REGIONALE |      |
| 27588  | TERRENI AGRICOLI   | 1.2.2.02.13.01.001  | Indisponibile  | 124    | 12         | 720           | PG        | CITTA' DI CASTELLO |          | No                            | 30/03/1982           | TRASFERIMENTO A TITOLO GRATUITO | Valore catastale   | 422,50   | 422,50   | AGENZIA FORESTALE REGIONALE |      |
| 27589  | TERRENI AGRICOLI   | 1.2.2.02.13.01.001  | Indisponibile  | 124    | 37         | 8.790         | PG        | CITTA' DI CASTELLO |          | No                            | 30/03/1982           | TRASFERIMENTO A TITOLO GRATUITO | Valore catastale   | 2.213,25   | 2.213,25   | AGENZIA FORESTALE REGIONALE |      |
| 27570  | TERRENI AGRICOLI   | 1.2.2.02.13.01.001  | Indisponibile  | 124    | 555        | 4.730         | PG        | CITTA' DI CASTELLO |          | No                            | 30/03/1982           | TRASFERIMENTO A TITOLO GRATUITO | Valore catastale   | 2.778,75   | 2.778,75   | AGENZIA FORESTALE REGIONALE |      |
| 27571  | TERRENI AGRICOLI   | 1.2.2.02.13.01.001  | Indisponibile  | 124    | 39         | 1.160         | PG        | CITTA' DI CASTELLO |          | No                            | 30/03/1982           | TRASFERIMENTO A TITOLO GRATUITO | Valore catastale   | 146,25   | 146,25   | AGENZIA FORESTALE REGIONALE |      |
| 27572  | TERRENI AGRICOLI   | 1.2.2.02.13.01.001  | Indisponibile  | 124    | 44         | 660           | PG        | CITTA' DI CASTELLO |          | No                            | 30/03/1982           | TRASFERIMENTO A TITOLO GRATUITO | Valore catastale   | 82,88  | 82,88  | AGENZIA FORESTALE REGIONALE |      |
| 27573  | TERRENI AGRICOLI   | 1.2.2.02.13.01.001  | Indisponibile  | 124    | 50         | 1.070         | PG        | CITTA' DI CASTELLO |          | No                            | 30/03/1982           | TRASFERIMENTO A TITOLO GRATUITO | Valore catastale   | 269,75   | 269,75   | AGENZIA FORESTALE REGIONALE |      |
| 27574  | TERRENI AGRICOLI   | 1.2.2.02.13.01.001  | Indisponibile  | 124    | 559        | 575           | PG        | CITTA' DI CASTELLO |          | No                            | 30/03/1982           | TRASFERIMENTO A TITOLO GRATUITO | Valore catastale   | 264,88   | 264,88   | AGENZIA FORESTALE REGIONALE |      |
| 27575  | TERRENI AGRICOLI   | 1.2.2.02.13.01.001  | Indisponibile  | 124    | 543        | 737           | PG        | CITTA' DI CASTELLO |          | No                            | 30/03/1982           | TRASFERIMENTO A TITOLO GRATUITO | Valore catastale   | 339,63   | 339,63   | AGENZIA FORESTALE REGIONALE |      |
| 27576  | TERRENI AGRICOLI   | 1.2.2.02.13.01.001  | Indisponibile  | 124    | 545        | 225           | PG        | CITTA' DI CASTELLO |          | No                            | 30/03/1982           | TRASFERIMENTO A TITOLO GRATUITO | Valore catastale   | 131,63   | 131,63   | AGENZIA FORESTALE REGIONALE |      |
| 27577  | TERRENI AGRICOLI   | 1.2.2.02.13.01.001  | Indisponibile  | 124    | 63         | 770           | PG        | CITTA' DI CASTELLO |          | No                            | 30/03/1982           | TRASFERIMENTO A TITOLO GRATUITO | Valore catastale   | 355,88   | 355,88   | AGENZIA FORESTALE REGIONALE |      |
| 27578  | TERRENI AGRICOLI   | 1.2.2.02.13.01.001  | Indisponibile  | 124    | 64         | 740           | PG        | CITTA' DI CASTELLO |          | No                            | 30/03/1982           | TRASFERIMENTO A TITOLO GRATUITO | Valore catastale   | 341,25   | 341,25   | AGENZIA FORESTALE REGIONALE |      |
| 27579  | TERRENI AGRICOLI   | 1.2.2.02.13.01.001  | Indisponibile  | 124    | 66         | 34.940        | PG        | CITTA' DI CASTELLO |          | No                            | 30/03/1982           | TRASFERIMENTO A TITOLO GRATUITO | Valore catastale   | 4.285,13   | 4.285,13   | AGENZIA FORESTALE REGIONALE |      |
| 27580  | TERRENI AGRICOLI   | 1.2.2.02.13.01.001  | Indisponibile  | 124    | 68         | 5.160         | PG        | CITTA' DI CASTELLO |          | No                            | 30/03/1982           | TRASFERIMENTO A TITOLO GRATUITO | Valore catastale   | 3.030,63   | 3.030,63   | AGENZIA FORESTALE REGIONALE |      |
| 27581  | TERRENI AGRICOLI   | 1.2.2.02.13.01.001  | Indisponibile  | 124    | 69         | 116.510       | PG        | CITTA' DI CASTELLO |          | No                            | 30/03/1982           | TRASFERIMENTO A TITOLO GRATUITO | Valore catastale   | 14.667,25  | 14.667,25  | AGENZIA FORESTALE REGIONALE |      |
| 27582  | TERRENI AGRICOLI   | 1.2.2.02.13.01.001  | Indisponibile  | 124    | 70         | 500           | PG        | CITTA' DI CASTELLO |          | No                            | 30/03/1982           | TRASFERIMENTO A TITOLO GRATUITO | Valore catastale   | 63,38  | 63,38  | AGENZIA FORESTALE REGIONALE |      |
| 27583  | TERRENI AGRICOLI   | 1.2.2.02.13.01.001  | Indisponibile  | 124    | 75         | 8.290         | PG        | CITTA' DI CASTELLO |          | No                            | 30/03/1982           | TRASFERIMENTO A TITOLO GRATUITO | Valore catastale   | 1.043,25   | 1.043,25   | AGENZIA FORESTALE REGIONALE |      |
| 27584  | TERRENI AGRICOLI   | 1.2.2.02.13.01.001  | Indisponibile  | 124    | 78         | 28.300        | PG        | CITTA' DI CASTELLO |          | No                            | 30/03/1982           | TRASFERIMENTO A TITOLO GRATUITO | Valore catastale   | 8.313,50   | 8.313,50   | AGENZIA FORESTALE REGIONALE |      |
| 27585  | TERRENI AGRICOLI   | 1.2.2.02.13.01.001  | Indisponibile  | 124    | 79         | 130.294       | PG        | CITTA' DI CASTELLO |          | No                            | 30/03/1982           | TRASFERIMENTO A TITOLO GRATUITO | Valore catastale   | 17.496,38  | 17.496,38  | AGENZIA FORESTALE REGIONALE |      |
| 27586  | TERRENI AGRICOLI   | 1.2.2.02.13.01.001  | Indisponibile  | 124    | 546        | 566           | PG        | CITTA' DI CASTELLO |          | No                            | 30/03/1982           | TRASFERIMENTO A TITOLO GRATUITO | Valore catastale   | 76,38  | 76,38  | AGENZIA FORESTALE REGIONALE |      |
| 27587  | TERRENI AGRICOLI   | 1.2.2.02.13.01.001  | Indisponibile  | 124    | 547        | 280           | PG        | CITTA' DI CASTELLO |          | No                            | 30/03/1982           | TRASFERIMENTO A TITOLO GRATUITO | Valore catastale   | 39,00  | 39,00  | AGENZIA FORESTALE REGIONALE |      |
| 27588  | TERRENI AGRICOLI   | 1.2.2.02.13.01.001  | Indisponibile  | 124    | 80         | 6.530         | PG        | CITTA' DI CASTELLO |          | No                            | 30/03/1982           | TRASFERIMENTO A TITOLO GRATUITO | Valore catastale   | 1.644,50   | 1.644,50   | AGENZIA FORESTALE REGIONALE |      |
| 27589  | TERRENI AGRICOLI   | 1.2.2.02.13.01.001  | Indisponibile  | 124    | 81         | 1.640         | PG        | CITTA' DI CASTELLO |          | No                            | 30/03/1982           | TRASFERIMENTO A TITOLO GRATUITO | Valore catastale   | 344,50   | 344,50   | AGENZIA FORESTALE REGIONALE |      |
| 27590  | TERRENI AGRICOLI   | 1.2.2.02.13.01.001  | Indisponibile  | 124    | 106        | 20.400        | PG        | CITTA' DI CASTELLO |          | No                            | 30/03/1982           | TRASFERIMENTO A TITOLO GRATUITO | Valore catastale   | 4.280,25   | 4.280,25   | AGENZIA FORESTALE REGIONALE |      |
| 27591  | TERRENI AGRICOLI   | 1.2.2.02.13.01.001  | Indisponibile  | 124    | 109        | 1.990         | PG        | CITTA' DI CASTELLO |          | No                            | 30/03/1982           | TRASFERIMENTO A TITOLO GRATUITO | Valore catastale   | 916,13   | 916,13   | AGENZIA FORESTALE REGIONALE |      |
| 27592  | TERRENI AGRICOLI   | 1.2.2.02.13.01.001  | Indisponibile  | 124    | 111        | 1.070         | PG        | CITTA' DI CASTELLO |          | No                            | 30/03/1982           | TRASFERIMENTO A TITOLO GRATUITO | Valore catastale   | 494,00   | 494,00   | AGENZIA FORESTALE REGIONALE |      |
| 27593  | TERRENI AGRICOLI   | 1.2.2.02.13.01.001  | Indisponibile  | 124    | 112        | 39.720        | PG        | CITTA' DI CASTELLO |          | No                            | 30/03/1982           | TRASFERIMENTO A TITOLO GRATUITO | Valore catastale   | 13.333,13  | 13.333,13  | AGENZIA FORESTALE REGIONALE |      |
| 27594  | TERRENI AGRICOLI   | 1.2.2.02.13.01.001  | Indisponibile  | 124    | 117        | 50            | PG        | CITTA' DI CASTELLO |          | No                            | 30/03/1982           | TRASFERIMENTO A TITOLO GRATUITO | Valore catastale   | 13,00  | 13,00  | AGENZIA FORESTALE REGIONALE |      |

**PATRIMONIO IMMOBILIARE REGIONE UMBRIA**  
**Prospetto Terreni al 31/12/2017**

| Numero identificativo (da sistema informativo) | Classificazione secondo il piano dei conti dello Stato Patrimoniale in base al D.lgs. 118/2011 (descrizione) | Classificazione secondo il piano dei conti dello Stato Patrimoniale in base al D.lgs. 118/2011 (Codice) | Classificazione ai sensi del codice civile (demunita, disponibile, indisponibile) | Foglio | Particella | Superficie mq | Provincia | Comune             | Località | Bene soggetto ad ammortamento | Data di acquisizione | Modalità di acquisizione        | Criterio di valutazione secondo i principi del D.lgs. 118/2011 | Valore dell'immobile secondo i principi del D.lgs. 118/2011 al 31/12/2017 (euro) | Valore dell'immobile secondo i principi del D.lgs. 118/2011 al 31/12/2016 (euro) | Ente Gestore                | Note   |
|--|--|---|---|--------|------------|---------------|-----------|--------------------|----------|-------------------------------|----------------------|---------------------------------|--|--|--|-----------------------------|--|
| 27595  | TERRENI AGRICOLI   | 1.2.2.02.13.01.001  | Indisponibile   | 124    | 118        | 380           | PG        | CITTA' DI CASTELLO |          | No                            | 30/03/1982           | TRASFERIMENTO A TITOLO GRATUITO | Valore catastale   | 175,50   | 175,50   | AGENZIA FORESTALE REGIONALE |  |
| 27596  | TERRENI AGRICOLI   | 1.2.2.02.13.01.001  | Indisponibile   | 124    | 162        | 1.820         | PG        | CITTA' DI CASTELLO |          | No                            | 31/01/1980           | PERMUTA                         | Valore catastale   | 840,13   | 840,13   | AGENZIA FORESTALE REGIONALE | Il valore del bene è stato determinato con il criterio "Valore catastale in quanto non si conosce il valore di acquisizione" |
| 27597  | TERRENI AGRICOLI   | 1.2.2.02.13.01.001  | Indisponibile   | 124    | 163        | 640           | PG        | CITTA' DI CASTELLO |          | No                            | 31/01/1980           | PERMUTA                         | Valore catastale   | 295,75   | 295,75   | AGENZIA FORESTALE REGIONALE | Il valore del bene è stato determinato con il criterio "Valore catastale in quanto non si conosce il valore di acquisizione" |
| 27598  | TERRENI AGRICOLI   | 1.2.2.02.13.01.001  | Indisponibile   | 124    | 546        | 128           | PG        | CITTA' DI CASTELLO |          | No                            | 30/03/1982           | TRASFERIMENTO A TITOLO GRATUITO | Valore catastale   | 58,50  | 58,50  | AGENZIA FORESTALE REGIONALE |  |
| 27599  | TERRENI AGRICOLI   | 1.2.2.02.13.01.001  | Indisponibile   | 125    | 8          | 5.490         | PG        | CITTA' DI CASTELLO |          | No                            | 30/03/1982           | TRASFERIMENTO A TITOLO GRATUITO | Valore catastale   | 2.533,38   | 2.533,38   | AGENZIA FORESTALE REGIONALE |  |
| 27600  | TERRENI AGRICOLI   | 1.2.2.02.13.01.001  | Indisponibile   | 125    | 9          | 4.010         | PG        | CITTA' DI CASTELLO |          | No                            | 30/03/1982           | TRASFERIMENTO A TITOLO GRATUITO | Valore catastale   | 336,38   | 336,38   | AGENZIA FORESTALE REGIONALE |  |
| 27601  | TERRENI AGRICOLI   | 1.2.2.02.13.01.001  | Indisponibile   | 125    | 11         | 1.140         | PG        | CITTA' DI CASTELLO |          | No                            | 30/03/1982           | TRASFERIMENTO A TITOLO GRATUITO | Valore catastale   | 669,50   | 669,50   | AGENZIA FORESTALE REGIONALE |  |
| 27602  | TERRENI AGRICOLI   | 1.2.2.02.13.01.001  | Indisponibile   | 125    | 12         | 1.150         | PG        | CITTA' DI CASTELLO |          | No                            | 30/03/1982           | TRASFERIMENTO A TITOLO GRATUITO | Valore catastale   | 125,13   | 125,13   | AGENZIA FORESTALE REGIONALE |  |
| 27603  | TERRENI AGRICOLI   | 1.2.2.02.13.01.001  | Indisponibile   | 125    | 13         | 92            | PG        | CITTA' DI CASTELLO |          | No                            | 30/03/1982           | TRASFERIMENTO A TITOLO GRATUITO | Valore catastale   | 4,88   | 4,88   | AGENZIA FORESTALE REGIONALE |  |
| 27604  | TERRENI AGRICOLI   | 1.2.2.02.13.01.001  | Indisponibile   | 125    | 14         | 5.210         | PG        | CITTA' DI CASTELLO |          | No                            | 30/03/1982           | TRASFERIMENTO A TITOLO GRATUITO | Valore catastale   | 568,75   | 568,75   | AGENZIA FORESTALE REGIONALE |  |
| 27605  | TERRENI AGRICOLI   | 1.2.2.02.13.01.001  | Indisponibile   | 125    | 51         | 13.980        | PG        | CITTA' DI CASTELLO |          | No                            | 30/03/1982           | TRASFERIMENTO A TITOLO GRATUITO | Valore catastale   | 1.759,88   | 1.759,88   | AGENZIA FORESTALE REGIONALE |  |
| 27606  | TERRENI AGRICOLI   | 1.2.2.02.13.01.001  | Indisponibile   | 125    | 54         | 860           | PG        | CITTA' DI CASTELLO |          | No                            | 30/03/1982           | TRASFERIMENTO A TITOLO GRATUITO | Valore catastale   | 505,38   | 505,38   | AGENZIA FORESTALE REGIONALE |  |
| 27607  | TERRENI AGRICOLI   | 1.2.2.02.13.01.001  | Indisponibile   | 125    | 86         | 2.250         | PG        | CITTA' DI CASTELLO |          | No                            | 30/03/1982           | TRASFERIMENTO A TITOLO GRATUITO | Valore catastale   | 472,88   | 472,88   | AGENZIA FORESTALE REGIONALE |  |
| 27608  | TERRENI AGRICOLI   | 1.2.2.02.13.01.001  | Indisponibile   | 125    | 101        | 4.140         | PG        | CITTA' DI CASTELLO |          | No                            | 30/03/1982           | TRASFERIMENTO A TITOLO GRATUITO | Valore catastale   | 277,88   | 277,88   | AGENZIA FORESTALE REGIONALE |  |
| 27609  | TERRENI AGRICOLI   | 1.2.2.02.13.01.001  | Indisponibile   | 125    | 107        | 2.060         | PG        | CITTA' DI CASTELLO |          | No                            | 30/03/1982           | TRASFERIMENTO A TITOLO GRATUITO | Valore catastale   | 432,25   | 432,25   | AGENZIA FORESTALE REGIONALE |  |
| 27610  | TERRENI AGRICOLI   | 1.2.2.02.13.01.001  | Indisponibile   | 125    | 118        | 1.740         | PG        | CITTA' DI CASTELLO |          | No                            | 30/03/1982           | TRASFERIMENTO A TITOLO GRATUITO | Valore catastale   | 190,13   | 190,13   | AGENZIA FORESTALE REGIONALE |  |
| 27611  | TERRENI AGRICOLI   | 1.2.2.02.13.01.001  | Indisponibile   | 125    | 131        | 590           | PG        | CITTA' DI CASTELLO |          | No                            | 30/03/1982           | TRASFERIMENTO A TITOLO GRATUITO | Valore catastale   | 346,13   | 346,13   | AGENZIA FORESTALE REGIONALE |  |
| 27612  | TERRENI AGRICOLI   | 1.2.2.02.13.01.001  | Indisponibile   | 125    | 132        | 1.460         | PG        | CITTA' DI CASTELLO |          | No                            | 30/03/1982           | TRASFERIMENTO A TITOLO GRATUITO | Valore catastale   | 307,13   | 307,13   | AGENZIA FORESTALE REGIONALE |  |
| 27613  | TERRENI AGRICOLI   | 1.2.2.02.13.01.001  | Indisponibile   | 125    | 144        | 570           | PG        | CITTA' DI CASTELLO |          | No                            | 30/03/1982           | TRASFERIMENTO A TITOLO GRATUITO | Valore catastale   | 143,00   | 143,00   | AGENZIA FORESTALE REGIONALE |  |
| 27614  | TERRENI AGRICOLI   | 1.2.2.02.13.01.001  | Indisponibile   | 125    | 153        | 21.170        | PG        | CITTA' DI CASTELLO |          | No                            | 30/03/1982           | TRASFERIMENTO A TITOLO GRATUITO | Valore catastale   | 1.421,88   | 1.421,88   | AGENZIA FORESTALE REGIONALE |  |
| 27615  | TERRENI AGRICOLI   | 1.2.2.02.13.01.001  | Indisponibile   | 125    | 154        | 7.750         | PG        | CITTA' DI CASTELLO |          | No                            | 30/03/1982           | TRASFERIMENTO A TITOLO GRATUITO | Valore catastale   | 1.626,63   | 1.626,63   | AGENZIA FORESTALE REGIONALE |  |
| 27616  | TERRENI AGRICOLI   | 1.2.2.02.13.01.001  | Indisponibile   | 125    | 161        | 390           | PG        | CITTA' DI CASTELLO |          | No                            | 30/03/1982           | TRASFERIMENTO A TITOLO GRATUITO | Valore catastale   | 180,38   | 180,38   | AGENZIA FORESTALE REGIONALE |  |
| 27617  | TERRENI AGRICOLI   | 1.2.2.02.13.01.001  | Indisponibile   | 125    | 162        | 1.140         | PG        | CITTA' DI CASTELLO |          | No                            | 30/03/1982           | TRASFERIMENTO A TITOLO GRATUITO | Valore catastale   | 526,50   | 526,50   | AGENZIA FORESTALE REGIONALE |  |
| 27618  | TERRENI AGRICOLI   | 1.2.2.02.13.01.001  | Indisponibile   | 125    | 166        | 138.680       | PG        | CITTA' DI CASTELLO |          | No                            | 30/03/1982           | TRASFERIMENTO A TITOLO GRATUITO | Valore catastale   | 15.130,38  | 15.130,38  | AGENZIA FORESTALE REGIONALE |  |
| 27619  | TERRENI AGRICOLI   | 1.2.2.02.13.01.001  | Indisponibile   | 125    | 169        | 7.040         | PG        | CITTA' DI CASTELLO |          | No                            | 30/03/1982           | TRASFERIMENTO A TITOLO GRATUITO | Valore catastale   | 1.477,13   | 1.477,13   | AGENZIA FORESTALE REGIONALE |  |
| 27620  | TERRENI AGRICOLI   | 1.2.2.02.13.01.001  | Indisponibile   | 125    | 180        | 18.030        | PG        | CITTA' DI CASTELLO |          | No                            | 30/03/1982           | TRASFERIMENTO A TITOLO GRATUITO | Valore catastale   | 3.763,00   | 3.763,00   | AGENZIA FORESTALE REGIONALE |  |
| 27621  | TERRENI AGRICOLI   | 1.2.2.02.13.01.001  | Indisponibile   | 125    | 215        | 480           | PG        | CITTA' DI CASTELLO |          | No                            | 30/03/1982           | TRASFERIMENTO A TITOLO GRATUITO | Valore catastale   | 40,63  | 40,63  | AGENZIA FORESTALE REGIONALE |  |
| 27622  | TERRENI AGRICOLI   | 1.2.2.02.13.01.001  | Indisponibile   | 125    | 217        | 460           | PG        | CITTA' DI CASTELLO |          | No                            | 30/03/1982           | TRASFERIMENTO A TITOLO GRATUITO | Valore catastale   | 212,88   | 212,88   | AGENZIA FORESTALE REGIONALE |  |
| 27623  | TERRENI AGRICOLI   | 1.2.2.02.13.01.001  | Indisponibile   | 125    | 219        | 4.790         | PG        | CITTA' DI CASTELLO |          | No                            | 30/03/1982           | TRASFERIMENTO A TITOLO GRATUITO | Valore catastale   | 523,25   | 523,25   | AGENZIA FORESTALE REGIONALE |  |
| 27624  | TERRENI AGRICOLI   | 1.2.2.02.13.01.001  | Indisponibile   | 125    | 551        | 1.293         | PG        | CITTA' DI CASTELLO |          | No                            | 30/03/1982           | TRASFERIMENTO A TITOLO GRATUITO | Valore catastale   | 759,88   | 759,88   | AGENZIA FORESTALE REGIONALE |  |
| 27625  | TERRENI AGRICOLI   | 1.2.2.02.13.01.001  | Indisponibile   | 125    | 552        | 1.067         | PG        | CITTA' DI CASTELLO |          | No                            | 30/03/1982           | TRASFERIMENTO A TITOLO GRATUITO | Valore catastale   | 620,75   | 620,75   | AGENZIA FORESTALE REGIONALE |  |
| 27626  | TERRENI AGRICOLI   | 1.2.2.02.13.01.001  | Indisponibile   | 125    | 554        | 1.300         | PG        | CITTA' DI CASTELLO |          | No                            | 30/03/1982           | TRASFERIMENTO A TITOLO GRATUITO | Valore catastale   | 763,75   | 763,75   | AGENZIA FORESTALE REGIONALE |  |
| 27627  | TERRENI AGRICOLI   | 1.2.2.02.13.01.001  | Indisponibile   | 126    | 58         | 74.620        | PG        | CITTA' DI CASTELLO |          | No                            | 30/03/1982           | TRASFERIMENTO A TITOLO GRATUITO | Valore catastale   | 5.022,88   | 5.022,88   | AGENZIA FORESTALE REGIONALE |  |

**PATRIMONIO IMMOBILIARE REGIONE UMBRIA**  
**Prospetto Terreni al 31/12/2017**

| Numero identificativo (da sistema informativo) | Classificazione secondo il piano dei conti dello Stato Patrimoniale in base al D.lgs. 118/2011 (descrizione) | Classificazione secondo il piano dei conti dello Stato Patrimoniale in base al D.lgs. 118/2011 (Codice) | Classificazione ai sensi del codice civile (demunitale, disponibile, indisponibile) | Foglio | Particella | Superficie mq | Provincia | Comune             | Località | Bene soggetto ad ammortamento | Data di acquisizione | Modalità di acquisizione        | Criterio di valutazione secondo i principi del D.lgs. 118/2011 | Valore dell'immobile secondo i principi del D.lgs. 118/2011 al 31/12/2017 (euro) | Valore dell'immobile secondo i principi del D.lgs. 118/2011 al 31/12/2016 (euro) | Eme Gestore                 | Note |
|--|--|---|---|--------|------------|---------------|-----------|--------------------|----------|-------------------------------|----------------------|---------------------------------|--|--|--|-----------------------------|------|
| 27628  | TERRENI AGRICOLI   | 1.2.2.02.13.01.001  | Indisponibile   | 126    | 60         | 10.720        | PG        | CITTA' DI CASTELLO |          | No                            | 30/03/1982           | TRASFERIMENTO A TITOLO GRATUITO | Valore catastale   | 719,88   | 719,88   | AGENZIA FORESTALE REGIONALE |      |
| 27629  | TERRENI AGRICOLI   | 1.2.2.02.13.01.001  | Indisponibile   | 126    | 70         | 210.540       | PG        | CITTA' DI CASTELLO |          | No                            | 30/03/1982           | TRASFERIMENTO A TITOLO GRATUITO | Valore catastale   | 44.174,00  | 44.174,00  | AGENZIA FORESTALE REGIONALE |      |
| 27630  | TERRENI AGRICOLI   | 1.2.2.02.13.01.001  | Indisponibile   | 126    | 566        | 910           | PG        | CITTA' DI CASTELLO |          | No                            | 30/03/1982           | TRASFERIMENTO A TITOLO GRATUITO | Valore catastale   | 419,25   | 419,25   | AGENZIA FORESTALE REGIONALE |      |
| 27631  | TERRENI AGRICOLI   | 1.2.2.02.13.01.001  | Indisponibile   | 127    | 38         | 510           | PG        | CITTA' DI CASTELLO |          | No                            | 30/03/1982           | TRASFERIMENTO A TITOLO GRATUITO | Valore catastale   | 21,13  | 21,13  | AGENZIA FORESTALE REGIONALE |      |
| 27632  | TERRENI AGRICOLI   | 1.2.2.02.13.01.001  | Indisponibile   | 140    | 5          | 1.100         | PG        | CITTA' DI CASTELLO |          | No                            | 30/03/1982           | TRASFERIMENTO A TITOLO GRATUITO | Valore catastale   | 507,00   | 507,00   | AGENZIA FORESTALE REGIONALE |      |
| 27633  | TERRENI AGRICOLI   | 1.2.2.02.13.01.001  | Indisponibile   | 140    | 7          | 370           | PG        | CITTA' DI CASTELLO |          | No                            | 30/03/1982           | TRASFERIMENTO A TITOLO GRATUITO | Valore catastale   | 78,00  | 78,00  | AGENZIA FORESTALE REGIONALE |      |
| 27634  | TERRENI AGRICOLI   | 1.2.2.02.13.01.001  | Indisponibile   | 140    | 15         | 1.250         | PG        | CITTA' DI CASTELLO |          | No                            | 30/03/1982           | TRASFERIMENTO A TITOLO GRATUITO | Valore catastale   | 576,88   | 576,88   | AGENZIA FORESTALE REGIONALE |      |
| 27635  | TERRENI AGRICOLI   | 1.2.2.02.13.01.001  | Indisponibile   | 140    | 17         | 680           | PG        | CITTA' DI CASTELLO |          | No                            | 30/03/1982           | TRASFERIMENTO A TITOLO GRATUITO | Valore catastale   | 313,63   | 313,63   | AGENZIA FORESTALE REGIONALE |      |
| 27636  | TERRENI AGRICOLI   | 1.2.2.02.13.01.001  | Indisponibile   | 140    | 18         | 320           | PG        | CITTA' DI CASTELLO |          | No                            | 30/03/1982           | TRASFERIMENTO A TITOLO GRATUITO | Valore catastale   | 147,88   | 147,88   | AGENZIA FORESTALE REGIONALE |      |
| 27637  | TERRENI AGRICOLI   | 1.2.2.02.13.01.001  | Indisponibile   | 140    | 20         | 830           | PG        | CITTA' DI CASTELLO |          | No                            | 30/03/1982           | TRASFERIMENTO A TITOLO GRATUITO | Valore catastale   | 383,50   | 383,50   | AGENZIA FORESTALE REGIONALE |      |
| 27638  | TERRENI AGRICOLI   | 1.2.2.02.13.01.001  | Indisponibile   | 140    | 23         | 7.260         | PG        | CITTA' DI CASTELLO |          | No                            | 30/03/1982           | TRASFERIMENTO A TITOLO GRATUITO | Valore catastale   | 791,38   | 791,38   | AGENZIA FORESTALE REGIONALE |      |
| 27639  | TERRENI AGRICOLI   | 1.2.2.02.13.01.001  | Indisponibile   | 140    | 24         | 800           | PG        | CITTA' DI CASTELLO |          | No                            | 30/03/1982           | TRASFERIMENTO A TITOLO GRATUITO | Valore catastale   | 368,88   | 368,88   | AGENZIA FORESTALE REGIONALE |      |
| 27640  | TERRENI AGRICOLI   | 1.2.2.02.13.01.001  | Indisponibile   | 140    | 35         | 96            | PG        | CITTA' DI CASTELLO |          | No                            | 30/03/1982           | TRASFERIMENTO A TITOLO GRATUITO | Valore catastale   | 9,75   | 9,75   | AGENZIA FORESTALE REGIONALE |      |
| 27641  | TERRENI AGRICOLI   | 1.2.2.02.13.01.001  | Indisponibile   | 140    | 40         | 7.670         | PG        | CITTA' DI CASTELLO |          | No                            | 30/03/1982           | TRASFERIMENTO A TITOLO GRATUITO | Valore catastale   | 1.930,50   | 1.930,50   | AGENZIA FORESTALE REGIONALE |      |
| 27642  | TERRENI AGRICOLI   | 1.2.2.02.13.01.001  | Indisponibile   | 140    | 59         | 1.220         | PG        | CITTA' DI CASTELLO |          | No                            | 30/03/1982           | TRASFERIMENTO A TITOLO GRATUITO | Valore catastale   | 563,88   | 563,88   | AGENZIA FORESTALE REGIONALE |      |
| 27643  | TERRENI AGRICOLI   | 1.2.2.02.13.01.001  | Indisponibile   | 140    | 101        | 7.950         | PG        | CITTA' DI CASTELLO |          | No                            | 30/03/1982           | TRASFERIMENTO A TITOLO GRATUITO | Valore catastale   | 867,75   | 867,75   | AGENZIA FORESTALE REGIONALE |      |
| 27644  | TERRENI AGRICOLI   | 1.2.2.02.13.01.001  | Indisponibile   | 140    | 103        | 460           | PG        | CITTA' DI CASTELLO |          | No                            | 30/03/1982           | TRASFERIMENTO A TITOLO GRATUITO | Valore catastale   | 212,88   | 212,88   | AGENZIA FORESTALE REGIONALE |      |
| 27645  | TERRENI AGRICOLI   | 1.2.2.02.13.01.001  | Indisponibile   | 140    | 119        | 2.520         | PG        | CITTA' DI CASTELLO |          | No                            | 30/03/1982           | TRASFERIMENTO A TITOLO GRATUITO | Valore catastale   | 1.163,50   | 1.163,50   | AGENZIA FORESTALE REGIONALE |      |
| 27646  | TERRENI AGRICOLI   | 1.2.2.02.13.01.001  | Indisponibile   | 140    | 120        | 860           | PG        | CITTA' DI CASTELLO |          | No                            | 30/03/1982           | TRASFERIMENTO A TITOLO GRATUITO | Valore catastale   | 396,50   | 396,50   | AGENZIA FORESTALE REGIONALE |      |
| 27647  | TERRENI AGRICOLI   | 1.2.2.02.13.01.001  | Indisponibile   | 140    | 123        | 300           | PG        | CITTA' DI CASTELLO |          | No                            | 30/03/1982           | TRASFERIMENTO A TITOLO GRATUITO | Valore catastale   | 138,13   | 138,13   | AGENZIA FORESTALE REGIONALE |      |
| 27648  | TERRENI AGRICOLI   | 1.2.2.02.13.01.001  | Indisponibile   | 140    | 125        | 1.780         | PG        | CITTA' DI CASTELLO |          | No                            | 30/03/1982           | TRASFERIMENTO A TITOLO GRATUITO | Valore catastale   | 822,25   | 822,25   | AGENZIA FORESTALE REGIONALE |      |
| 27649  | TERRENI AGRICOLI   | 1.2.2.02.13.01.001  | Indisponibile   | 140    | 126        | 1.940         | PG        | CITTA' DI CASTELLO |          | No                            | 30/03/1982           | TRASFERIMENTO A TITOLO GRATUITO | Valore catastale   | 895,38   | 895,38   | AGENZIA FORESTALE REGIONALE |      |
| 27650  | TERRENI AGRICOLI   | 1.2.2.02.13.01.001  | Indisponibile   | 140    | 128        | 4.140         | PG        | CITTA' DI CASTELLO |          | No                            | 30/03/1982           | TRASFERIMENTO A TITOLO GRATUITO | Valore catastale   | 2.432,63   | 2.432,63   | AGENZIA FORESTALE REGIONALE |      |
| 27651  | TERRENI AGRICOLI   | 1.2.2.02.13.01.001  | Indisponibile   | 140    | 128        | 49.920        | PG        | CITTA' DI CASTELLO |          | No                            | 30/03/1982           | TRASFERIMENTO A TITOLO GRATUITO | Valore catastale   | 3.352,38   | 3.352,38   | AGENZIA FORESTALE REGIONALE |      |
| 27652  | TERRENI AGRICOLI   | 1.2.2.02.13.01.001  | Indisponibile   | 140    | 139        | 1.450         | PG        | CITTA' DI CASTELLO |          | No                            | 30/03/1982           | TRASFERIMENTO A TITOLO GRATUITO | Valore catastale   | 669,50   | 669,50   | AGENZIA FORESTALE REGIONALE |      |
| 27653  | TERRENI AGRICOLI   | 1.2.2.02.13.01.001  | Indisponibile   | 140    | 141        | 1.110         | PG        | CITTA' DI CASTELLO |          | No                            | 30/03/1982           | TRASFERIMENTO A TITOLO GRATUITO | Valore catastale   | 511,88   | 511,88   | AGENZIA FORESTALE REGIONALE |      |
| 27654  | TERRENI AGRICOLI   | 1.2.2.02.13.01.001  | Indisponibile   | 140    | 142        | 194.140       | PG        | CITTA' DI CASTELLO |          | No                            | 30/03/1982           | TRASFERIMENTO A TITOLO GRATUITO | Valore catastale   | 21.180,25  | 21.180,25  | AGENZIA FORESTALE REGIONALE |      |
| 27655  | TERRENI AGRICOLI   | 1.2.2.02.13.01.001  | Indisponibile   | 140    | 143        | 1.930         | PG        | CITTA' DI CASTELLO |          | No                            | 30/03/1982           | TRASFERIMENTO A TITOLO GRATUITO | Valore catastale   | 890,50   | 890,50   | AGENZIA FORESTALE REGIONALE |      |
| 27656  | TERRENI AGRICOLI   | 1.2.2.02.13.01.001  | Indisponibile   | 140    | 147        | 670           | PG        | CITTA' DI CASTELLO |          | No                            | 30/03/1982           | TRASFERIMENTO A TITOLO GRATUITO | Valore catastale   | 169,00   | 169,00   | AGENZIA FORESTALE REGIONALE |      |
| 27657  | TERRENI AGRICOLI   | 1.2.2.02.13.01.001  | Indisponibile   | 140    | 149        | 580           | PG        | CITTA' DI CASTELLO |          | No                            | 30/03/1982           | TRASFERIMENTO A TITOLO GRATUITO | Valore catastale   | 268,13   | 268,13   | AGENZIA FORESTALE REGIONALE |      |
| 27658  | TERRENI AGRICOLI   | 1.2.2.02.13.01.001  | Indisponibile   | 140    | 150        | 1.020         | PG        | CITTA' DI CASTELLO |          | No                            | 30/03/1982           | TRASFERIMENTO A TITOLO GRATUITO | Valore catastale   | 110,50   | 110,50   | AGENZIA FORESTALE REGIONALE |      |
| 27659  | TERRENI AGRICOLI   | 1.2.2.02.13.01.001  | Indisponibile   | 140    | 151        | 830           | PG        | CITTA' DI CASTELLO |          | No                            | 30/03/1982           | TRASFERIMENTO A TITOLO GRATUITO | Valore catastale   | 383,50   | 383,50   | AGENZIA FORESTALE REGIONALE |      |
| 27660  | TERRENI AGRICOLI   | 1.2.2.02.13.01.001  | Indisponibile   | 140    | 153        | 130           | PG        | CITTA' DI CASTELLO |          | No                            | 30/03/1982           | TRASFERIMENTO A TITOLO GRATUITO | Valore catastale   | 60,13  | 60,13  | AGENZIA FORESTALE REGIONALE |      |

**PATRIMONIO IMMOBILIARE REGIONE UMBRIA**  
**Prospetto Terreni al 31/12/2017**

| Numero identificativo (da sistema informativo) | Classificazione secondo il piano dei conti dello Stato Patrimoniale in base al D.lgs. 118/2011 (descrizione) | Classificazione secondo il piano dei conti dello Stato Patrimoniale in base al D.lgs. 118/2011 (Codice) | Classificazione ai sensi del codice civile (demunitale, disponibile, indisponibile) | Foglio | Particella | Superficie mq | Provincia | Comune             | Località | Bene soggetto ad ammortamento | Data di acquisizione | Modalità di acquisizione        | Criterio di valutazione secondo i principi del D.lgs. 118/2011 | Valore dell'immobile secondo i principi del D.lgs. 118/2011 al 31/12/2017 (euro) | Valore dell'immobile secondo i principi del D.lgs. 118/2011 al 31/12/2016 (euro) | Eme Gestore                 | Note |
|--|--|---|---|--------|------------|---------------|-----------|--------------------|----------|-------------------------------|----------------------|---------------------------------|--|--|--|-----------------------------|------|
| 27661  | TERRENI AGRICOLI   | 1.2.2.02.13.01.001  | Indisponibile   | 140    | 154        | 213.260       | PG        | CITTA' DI CASTELLO |          | No                            | 30/03/1982           | TRASFERIMENTO A TITOLO GRATUITO | Valore catastale   | 23.270,00  | 23.270,00  | AGENZIA FORESTALE REGIONALE |      |
| 27662  | TERRENI AGRICOLI   | 1.2.2.02.13.01.001  | Indisponibile   | 140    | 155        | 10.470        | PG        | CITTA' DI CASTELLO |          | No                            | 30/03/1982           | TRASFERIMENTO A TITOLO GRATUITO | Valore catastale   | 1.317,88   | 1.317,88   | AGENZIA FORESTALE REGIONALE |      |
| 27663  | TERRENI AGRICOLI   | 1.2.2.02.13.01.001  | Indisponibile   | 140    | 156        | 950           | PG        | CITTA' DI CASTELLO |          | No                            | 30/03/1982           | TRASFERIMENTO A TITOLO GRATUITO | Valore catastale   | 104,00   | 104,00   | AGENZIA FORESTALE REGIONALE |      |
| 27664  | TERRENI AGRICOLI   | 1.2.2.02.13.01.001  | Indisponibile   | 140    | 159        | 1.610         | PG        | CITTA' DI CASTELLO |          | No                            | 30/03/1982           | TRASFERIMENTO A TITOLO GRATUITO | Valore catastale   | 175,50   | 175,50   | AGENZIA FORESTALE REGIONALE |      |
| 27665  | TERRENI AGRICOLI   | 1.2.2.02.13.01.001  | Indisponibile   | 140    | 164        | 1.200         | PG        | CITTA' DI CASTELLO |          | No                            | 30/03/1982           | TRASFERIMENTO A TITOLO GRATUITO | Valore catastale   | 554,13   | 554,13   | AGENZIA FORESTALE REGIONALE |      |
| 27666  | TERRENI AGRICOLI   | 1.2.2.02.13.01.001  | Indisponibile   | 140    | 165        | 9.480         | PG        | CITTA' DI CASTELLO |          | No                            | 30/03/1982           | TRASFERIMENTO A TITOLO GRATUITO | Valore catastale   | 1.989,00   | 1.989,00   | AGENZIA FORESTALE REGIONALE |      |
| 27667  | TERRENI AGRICOLI   | 1.2.2.02.13.01.001  | Indisponibile   | 140    | 168        | 2.220         | PG        | CITTA' DI CASTELLO |          | No                            | 30/03/1982           | TRASFERIMENTO A TITOLO GRATUITO | Valore catastale   | 242,13   | 242,13   | AGENZIA FORESTALE REGIONALE |      |
| 27668  | TERRENI AGRICOLI   | 1.2.2.02.13.01.001  | Indisponibile   | 140    | 169        | 140           | PG        | CITTA' DI CASTELLO |          | No                            | 30/03/1982           | TRASFERIMENTO A TITOLO GRATUITO | Valore catastale   | 65,00  | 65,00  | AGENZIA FORESTALE REGIONALE |      |
| 27669  | TERRENI AGRICOLI   | 1.2.2.02.13.01.001  | Indisponibile   | 140    | 170        | 860           | PG        | CITTA' DI CASTELLO |          | No                            | 30/03/1982           | TRASFERIMENTO A TITOLO GRATUITO | Valore catastale   | 396,50   | 396,50   | AGENZIA FORESTALE REGIONALE |      |
| 27670  | TERRENI AGRICOLI   | 1.2.2.02.13.01.001  | Indisponibile   | 140    | 173        | 790           | PG        | CITTA' DI CASTELLO |          | No                            | 30/03/1982           | TRASFERIMENTO A TITOLO GRATUITO | Valore catastale   | 364,00   | 364,00   | AGENZIA FORESTALE REGIONALE |      |
| 27671  | TERRENI AGRICOLI   | 1.2.2.02.13.01.001  | Indisponibile   | 140    | 174        | 370           | PG        | CITTA' DI CASTELLO |          | No                            | 30/03/1982           | TRASFERIMENTO A TITOLO GRATUITO | Valore catastale   | 170,63   | 170,63   | AGENZIA FORESTALE REGIONALE |      |
| 27672  | TERRENI AGRICOLI   | 1.2.2.02.13.01.001  | Indisponibile   | 140    | 175        | 5.710         | PG        | CITTA' DI CASTELLO |          | No                            | 30/03/1982           | TRASFERIMENTO A TITOLO GRATUITO | Valore catastale   | 622,38   | 622,38   | AGENZIA FORESTALE REGIONALE |      |
| 27673  | TERRENI AGRICOLI   | 1.2.2.02.13.01.001  | Indisponibile   | 140    | 176        | 730           | PG        | CITTA' DI CASTELLO |          | No                            | 30/03/1982           | TRASFERIMENTO A TITOLO GRATUITO | Valore catastale   | 336,38   | 336,38   | AGENZIA FORESTALE REGIONALE |      |
| 27674  | TERRENI AGRICOLI   | 1.2.2.02.13.01.001  | Indisponibile   | 140    | 178        | 4.920         | PG        | CITTA' DI CASTELLO |          | No                            | 30/03/1982           | TRASFERIMENTO A TITOLO GRATUITO | Valore catastale   | 536,25   | 536,25   | AGENZIA FORESTALE REGIONALE |      |
| 27675  | TERRENI AGRICOLI   | 1.2.2.02.13.01.001  | Indisponibile   | 140    | 181        | 300           | PG        | CITTA' DI CASTELLO |          | No                            | 30/03/1982           | TRASFERIMENTO A TITOLO GRATUITO | Valore catastale   | 138,13   | 138,13   | AGENZIA FORESTALE REGIONALE |      |
| 27676  | TERRENI AGRICOLI   | 1.2.2.02.13.01.001  | Indisponibile   | 140    | 182        | 6.580         | PG        | CITTA' DI CASTELLO |          | No                            | 30/03/1982           | TRASFERIMENTO A TITOLO GRATUITO | Valore catastale   | 442,00   | 442,00   | AGENZIA FORESTALE REGIONALE |      |
| 27677  | TERRENI AGRICOLI   | 1.2.2.02.13.01.001  | Indisponibile   | 140    | 192        | 55.900        | PG        | CITTA' DI CASTELLO |          | No                            | 30/03/1982           | TRASFERIMENTO A TITOLO GRATUITO | Valore catastale   | 6.207,50   | 6.207,50   | AGENZIA FORESTALE REGIONALE |      |
| 27678  | TERRENI AGRICOLI   | 1.2.2.02.13.01.001  | Indisponibile   | 140    | 193        | 2.900         | PG        | CITTA' DI CASTELLO |          | No                            | 30/03/1982           | TRASFERIMENTO A TITOLO GRATUITO | Valore catastale   | 316,88   | 316,88   | AGENZIA FORESTALE REGIONALE |      |
| 27679  | TERRENI AGRICOLI   | 1.2.2.02.13.01.001  | Indisponibile   | 140    | 195        | 530           | PG        | CITTA' DI CASTELLO |          | No                            | 30/03/1982           | TRASFERIMENTO A TITOLO GRATUITO | Valore catastale   | 245,38   | 245,38   | AGENZIA FORESTALE REGIONALE |      |
| 27680  | TERRENI AGRICOLI   | 1.2.2.02.13.01.001  | Indisponibile   | 140    | 204        | 1.040         | PG        | CITTA' DI CASTELLO |          | No                            | 30/03/1982           | TRASFERIMENTO A TITOLO GRATUITO | Valore catastale   | 217,75   | 217,75   | AGENZIA FORESTALE REGIONALE |      |
| 27681  | TERRENI AGRICOLI   | 1.2.2.02.13.01.001  | Indisponibile   | 140    | 237        | 700           | PG        | CITTA' DI CASTELLO |          | No                            | 30/03/1982           | TRASFERIMENTO A TITOLO GRATUITO | Valore catastale   | 411,13   | 411,13   | AGENZIA FORESTALE REGIONALE |      |
| 27682  | TERRENI AGRICOLI   | 1.2.2.02.13.01.001  | Indisponibile   | 140    | 238        | 1.010         | PG        | CITTA' DI CASTELLO |          | No                            | 30/03/1982           | TRASFERIMENTO A TITOLO GRATUITO | Valore catastale   | 466,38   | 466,38   | AGENZIA FORESTALE REGIONALE |      |
| 27683  | TERRENI AGRICOLI   | 1.2.2.02.13.01.001  | Indisponibile   | 140    | 240        | 310           | PG        | CITTA' DI CASTELLO |          | No                            | 30/03/1982           | TRASFERIMENTO A TITOLO GRATUITO | Valore catastale   | 26,00  | 26,00  | AGENZIA FORESTALE REGIONALE |      |
| 27684  | TERRENI AGRICOLI   | 1.2.2.02.13.01.001  | Indisponibile   | 140    | 242        | 80            | PG        | CITTA' DI CASTELLO |          | No                            | 30/03/1982           | TRASFERIMENTO A TITOLO GRATUITO | Valore catastale   | 8,13   | 8,13   | AGENZIA FORESTALE REGIONALE |      |
| 27685  | TERRENI AGRICOLI   | 1.2.2.02.13.01.001  | Indisponibile   | 141    | 6          | 450           | PG        | CITTA' DI CASTELLO |          | No                            | 30/03/1982           | TRASFERIMENTO A TITOLO GRATUITO | Valore catastale   | 208,00   | 208,00   | AGENZIA FORESTALE REGIONALE |      |
| 27686  | TERRENI AGRICOLI   | 1.2.2.02.13.01.001  | Indisponibile   | 141    | 7          | 350           | PG        | CITTA' DI CASTELLO |          | No                            | 30/03/1982           | TRASFERIMENTO A TITOLO GRATUITO | Valore catastale   | 160,88   | 160,88   | AGENZIA FORESTALE REGIONALE |      |
| 27687  | TERRENI AGRICOLI   | 1.2.2.02.13.01.001  | Indisponibile   | 141    | 10         | 11.800        | PG        | CITTA' DI CASTELLO |          | No                            | 30/03/1982           | TRASFERIMENTO A TITOLO GRATUITO | Valore catastale   | 2.476,50   | 2.476,50   | AGENZIA FORESTALE REGIONALE |      |
| 27688  | TERRENI AGRICOLI   | 1.2.2.02.13.01.001  | Indisponibile   | 141    | 19         | 300           | PG        | CITTA' DI CASTELLO |          | No                            | 30/03/1982           | TRASFERIMENTO A TITOLO GRATUITO | Valore catastale   | 100,75   | 100,75   | AGENZIA FORESTALE REGIONALE |      |
| 27689  | TERRENI AGRICOLI   | 1.2.2.02.13.01.001  | Indisponibile   | 141    | 20         | 16.720        | PG        | CITTA' DI CASTELLO |          | No                            | 30/03/1982           | TRASFERIMENTO A TITOLO GRATUITO | Valore catastale   | 3.508,38   | 3.508,38   | AGENZIA FORESTALE REGIONALE |      |
| 27690  | TERRENI AGRICOLI   | 1.2.2.02.13.01.001  | Indisponibile   | 141    | 27         | 21.370        | PG        | CITTA' DI CASTELLO |          | No                            | 30/03/1982           | TRASFERIMENTO A TITOLO GRATUITO | Valore catastale   | 2.331,88   | 2.331,88   | AGENZIA FORESTALE REGIONALE |      |
| 27691  | TERRENI AGRICOLI   | 1.2.2.02.13.01.001  | Indisponibile   | 141    | 38         | 8.490         | PG        | CITTA' DI CASTELLO |          | No                            | 30/03/1982           | TRASFERIMENTO A TITOLO GRATUITO | Valore catastale   | 926,25   | 926,25   | AGENZIA FORESTALE REGIONALE |      |
| 27692  | TERRENI AGRICOLI   | 1.2.2.02.13.01.001  | Indisponibile   | 141    | 41         | 900           | PG        | CITTA' DI CASTELLO |          | No                            | 30/03/1982           | TRASFERIMENTO A TITOLO GRATUITO | Valore catastale   | 302,25   | 302,25   | AGENZIA FORESTALE REGIONALE |      |
| 27693  | TERRENI AGRICOLI   | 1.2.2.02.13.01.001  | Indisponibile   | 141    | 64         | 21.300        | PG        | CITTA' DI CASTELLO |          | No                            | 30/03/1982           | TRASFERIMENTO A TITOLO GRATUITO | Valore catastale   | 2.344,88   | 2.344,88   | AGENZIA FORESTALE REGIONALE |      |

**PATRIMONIO IMMOBILIARE REGIONE UMBRIA**  
**Prospetto Terreni al 31/12/2017**

| Numero identificativo (da sistema) | Classificazione secondo il piano dei conti dello Stato Patrimoniale in base al D.lgs. 118/2011 (descrizione) | Classificazione secondo il piano dei conti dello Stato Patrimoniale in base al D.lgs. 118/2011 (Codice) | Classificazione ai sensi del codice civile (demaniale, disponibile, indisponibile) | Foglio | Particella | Superficie mq | Provincia | Comune             | Località | Bene soggetto ad ammortamento | Data di acquisizione | Modalità di acquisizione        | Criterio di valutazione secondo i principi del D.lgs. 118/2011 | Valore dell'immobile secondo i principi del D.lgs. 118/2011 al 31/12/2017 (euro) | Valore dell'immobile secondo i principi del D.lgs. 118/2011 al 31/12/2016 (euro) | Eme Gestore                 | Note |
|------------------------------------|--|---|--|--------|------------|---------------|-----------|--------------------|----------|-------------------------------|----------------------|---------------------------------|--|--|--|-----------------------------|------|
| 27684                              | TERRENI AGRICOLI   | 1.2.2.02.13.01.001  | Indisponibile  | 141    | 67         | 2.510         | PG        | CITTA' DI CASTELLO |          | No                            | 30/03/1982           | TRASFERIMENTO A TITOLO GRATUITO | Valore catastale   | 211,25   | 211,25   | AGENZIA FORESTALE REGIONALE |      |
| 27685                              | TERRENI AGRICOLI   | 1.2.2.02.13.01.001  | Indisponibile  | 141    | 71         | 8.500         | PG        | CITTA' DI CASTELLO |          | No                            | 30/03/1982           | TRASFERIMENTO A TITOLO GRATUITO | Valore catastale   | 927,88   | 927,88   | AGENZIA FORESTALE REGIONALE |      |
| 27686                              | TERRENI AGRICOLI   | 1.2.2.02.13.01.001  | Indisponibile  | 141    | 85         | 1.200         | PG        | CITTA' DI CASTELLO |          | No                            | 30/03/1982           | TRASFERIMENTO A TITOLO GRATUITO | Valore catastale   | 108,88   | 108,88   | AGENZIA FORESTALE REGIONALE |      |
| 27687                              | TERRENI AGRICOLI   | 1.2.2.02.13.01.001  | Indisponibile  | 141    | 104        | 5.810         | PG        | CITTA' DI CASTELLO |          | No                            | 30/03/1982           | TRASFERIMENTO A TITOLO GRATUITO | Valore catastale   | 536,25   | 536,25   | AGENZIA FORESTALE REGIONALE |      |
| 27688                              | TERRENI AGRICOLI   | 1.2.2.02.13.01.001  | Indisponibile  | 141    | 542        | 340           | PG        | CITTA' DI CASTELLO |          | No                            | 30/03/1982           | TRASFERIMENTO A TITOLO GRATUITO | Valore catastale   | 113,75   | 113,75   | AGENZIA FORESTALE REGIONALE |      |
| 27689                              | TERRENI AGRICOLI   | 1.2.2.02.13.01.001  | Indisponibile  | 143    | 91         | 7.130         | PG        | CITTA' DI CASTELLO |          | No                            | 30/03/1982           | TRASFERIMENTO A TITOLO GRATUITO | Valore catastale   | 1.496,63   | 1.496,63   | AGENZIA FORESTALE REGIONALE |      |
| 27700                              | TERRENI AGRICOLI   | 1.2.2.02.13.01.001  | Indisponibile  | 143    | 92         | 1.720         | PG        | CITTA' DI CASTELLO |          | No                            | 30/03/1982           | TRASFERIMENTO A TITOLO GRATUITO | Valore catastale   | 794,63   | 794,63   | AGENZIA FORESTALE REGIONALE |      |
| 27701                              | TERRENI AGRICOLI   | 1.2.2.02.13.01.001  | Indisponibile  | 143    | 119        | 710           | PG        | CITTA' DI CASTELLO |          | No                            | 30/03/1982           | TRASFERIMENTO A TITOLO GRATUITO | Valore catastale   | 328,25   | 328,25   | AGENZIA FORESTALE REGIONALE |      |
| 27702                              | TERRENI AGRICOLI   | 1.2.2.02.13.01.001  | Indisponibile  | 143    | 136        | 1.080         | PG        | CITTA' DI CASTELLO |          | No                            | 30/03/1982           | TRASFERIMENTO A TITOLO GRATUITO | Valore catastale   | 225,88   | 225,88   | AGENZIA FORESTALE REGIONALE |      |
| 27703                              | TERRENI AGRICOLI   | 1.2.2.02.13.01.001  | Indisponibile  | 143    | 138        | 300           | PG        | CITTA' DI CASTELLO |          | No                            | 30/03/1982           | TRASFERIMENTO A TITOLO GRATUITO | Valore catastale   | 63,38  | 63,38  | AGENZIA FORESTALE REGIONALE |      |
| 27704                              | TERRENI AGRICOLI   | 1.2.2.02.13.01.001  | Indisponibile  | 143    | 140        | 1.160         | PG        | CITTA' DI CASTELLO |          | No                            | 30/03/1982           | TRASFERIMENTO A TITOLO GRATUITO | Valore catastale   | 243,75   | 243,75   | AGENZIA FORESTALE REGIONALE |      |
| 27705                              | TERRENI AGRICOLI   | 1.2.2.02.13.01.001  | Indisponibile  | 144    | 21         | 1.570         | PG        | CITTA' DI CASTELLO |          | No                            | 30/03/1982           | TRASFERIMENTO A TITOLO GRATUITO | Valore catastale   | 105,63   | 105,63   | AGENZIA FORESTALE REGIONALE |      |
| 27706                              | TERRENI AGRICOLI   | 1.2.2.02.13.01.001  | Indisponibile  | 144    | 26         | 10.160        | PG        | CITTA' DI CASTELLO |          | No                            | 30/03/1982           | TRASFERIMENTO A TITOLO GRATUITO | Valore catastale   | 1.108,25   | 1.108,25   | AGENZIA FORESTALE REGIONALE |      |
| 27707                              | TERRENI AGRICOLI   | 1.2.2.02.13.01.001  | Indisponibile  | 144    | 43         | 1.380         | PG        | CITTA' DI CASTELLO |          | No                            | 30/03/1982           | TRASFERIMENTO A TITOLO GRATUITO | Valore catastale   | 637,00   | 637,00   | AGENZIA FORESTALE REGIONALE |      |
| 27708                              | TERRENI AGRICOLI   | 1.2.2.02.13.01.001  | Indisponibile  | 144    | 45         | 720           | PG        | CITTA' DI CASTELLO |          | No                            | 30/03/1982           | TRASFERIMENTO A TITOLO GRATUITO | Valore catastale   | 333,13   | 333,13   | AGENZIA FORESTALE REGIONALE |      |
| 27709                              | TERRENI AGRICOLI   | 1.2.2.02.13.01.001  | Indisponibile  | 144    | 49         | 130           | PG        | CITTA' DI CASTELLO |          | No                            | 30/03/1982           | TRASFERIMENTO A TITOLO GRATUITO | Valore catastale   | 60,13  | 60,13  | AGENZIA FORESTALE REGIONALE |      |
| 27710                              | TERRENI AGRICOLI   | 1.2.2.02.13.01.001  | Indisponibile  | 144    | 50         | 190           | PG        | CITTA' DI CASTELLO |          | No                            | 30/03/1982           | TRASFERIMENTO A TITOLO GRATUITO | Valore catastale   | 87,75  | 87,75  | AGENZIA FORESTALE REGIONALE |      |
| 27711                              | TERRENI AGRICOLI   | 1.2.2.02.13.01.001  | Indisponibile  | 144    | 51         | 3.310         | PG        | CITTA' DI CASTELLO |          | No                            | 30/03/1982           | TRASFERIMENTO A TITOLO GRATUITO | Valore catastale   | 693,88   | 693,88   | AGENZIA FORESTALE REGIONALE |      |
| 27712                              | TERRENI AGRICOLI   | 1.2.2.02.13.01.001  | Indisponibile  | 144    | 52         | 5.400         | PG        | CITTA' DI CASTELLO |          | No                            | 30/03/1982           | TRASFERIMENTO A TITOLO GRATUITO | Valore catastale   | 2.492,75   | 2.492,75   | AGENZIA FORESTALE REGIONALE |      |
| 27713                              | TERRENI AGRICOLI   | 1.2.2.02.13.01.001  | Indisponibile  | 144    | 59         | 1.340         | PG        | CITTA' DI CASTELLO |          | No                            | 30/03/1982           | TRASFERIMENTO A TITOLO GRATUITO | Valore catastale   | 619,13   | 619,13   | AGENZIA FORESTALE REGIONALE |      |
| 27714                              | TERRENI AGRICOLI   | 1.2.2.02.13.01.001  | Indisponibile  | 144    | 60         | 610           | PG        | CITTA' DI CASTELLO |          | No                            | 30/03/1982           | TRASFERIMENTO A TITOLO GRATUITO | Valore catastale   | 281,13   | 281,13   | AGENZIA FORESTALE REGIONALE |      |
| 27715                              | TERRENI AGRICOLI   | 1.2.2.02.13.01.001  | Indisponibile  | 144    | 61         | 750           | PG        | CITTA' DI CASTELLO |          | No                            | 30/03/1982           | TRASFERIMENTO A TITOLO GRATUITO | Valore catastale   | 63,38  | 63,38  | AGENZIA FORESTALE REGIONALE |      |
| 27716                              | TERRENI AGRICOLI   | 1.2.2.02.13.01.001  | Indisponibile  | 144    | 63         | 380           | PG        | CITTA' DI CASTELLO |          | No                            | 30/03/1982           | TRASFERIMENTO A TITOLO GRATUITO | Valore catastale   | 180,38   | 180,38   | AGENZIA FORESTALE REGIONALE |      |
| 27717                              | TERRENI AGRICOLI   | 1.2.2.02.13.01.001  | Indisponibile  | 144    | 64         | 1.130         | PG        | CITTA' DI CASTELLO |          | No                            | 30/03/1982           | TRASFERIMENTO A TITOLO GRATUITO | Valore catastale   | 521,63   | 521,63   | AGENZIA FORESTALE REGIONALE |      |
| 27718                              | TERRENI AGRICOLI   | 1.2.2.02.13.01.001  | Indisponibile  | 144    | 65         | 2.430         | PG        | CITTA' DI CASTELLO |          | No                            | 30/03/1982           | TRASFERIMENTO A TITOLO GRATUITO | Valore catastale   | 1.121,25   | 1.121,25   | AGENZIA FORESTALE REGIONALE |      |
| 27719                              | TERRENI AGRICOLI   | 1.2.2.02.13.01.001  | Indisponibile  | 144    | 88         | 3.300         | PG        | CITTA' DI CASTELLO |          | No                            | 30/03/1982           | TRASFERIMENTO A TITOLO GRATUITO | Valore catastale   | 1.108,25   | 1.108,25   | AGENZIA FORESTALE REGIONALE |      |
| 27720                              | TERRENI AGRICOLI   | 1.2.2.02.13.01.001  | Indisponibile  | 144    | 97         | 1.380         | PG        | CITTA' DI CASTELLO |          | No                            | 30/03/1982           | TRASFERIMENTO A TITOLO GRATUITO | Valore catastale   | 637,00   | 637,00   | AGENZIA FORESTALE REGIONALE |      |
| 27721                              | TERRENI AGRICOLI   | 1.2.2.02.13.01.001  | Indisponibile  | 144    | 119        | 1.770         | PG        | CITTA' DI CASTELLO |          | No                            | 30/03/1982           | TRASFERIMENTO A TITOLO GRATUITO | Valore catastale   | 817,38   | 817,38   | AGENZIA FORESTALE REGIONALE |      |
| 27722                              | TERRENI AGRICOLI   | 1.2.2.02.13.01.001  | Indisponibile  | 144    | 120        | 149.990       | PG        | CITTA' DI CASTELLO |          | No                            | 30/03/1982           | TRASFERIMENTO A TITOLO GRATUITO | Valore catastale   | 16.963,75  | 16.963,75  | AGENZIA FORESTALE REGIONALE |      |
| 27723                              | TERRENI AGRICOLI   | 1.2.2.02.13.01.001  | Indisponibile  | 144    | 128        | 2.040         | PG        | CITTA' DI CASTELLO |          | No                            | 30/03/1982           | TRASFERIMENTO A TITOLO GRATUITO | Valore catastale   | 940,88   | 940,88   | AGENZIA FORESTALE REGIONALE |      |
| 27724                              | TERRENI AGRICOLI   | 1.2.2.02.13.01.001  | Indisponibile  | 144    | 132        | 320           | PG        | CITTA' DI CASTELLO |          | No                            | 30/03/1982           | TRASFERIMENTO A TITOLO GRATUITO | Valore catastale   | 107,25   | 107,25   | AGENZIA FORESTALE REGIONALE |      |
| 27725                              | TERRENI AGRICOLI   | 1.2.2.02.13.01.001  | Indisponibile  | 144    | 133        | 290           | PG        | CITTA' DI CASTELLO |          | No                            | 30/03/1982           | TRASFERIMENTO A TITOLO GRATUITO | Valore catastale   | 97,50  | 97,50  | AGENZIA FORESTALE REGIONALE |      |
| 27726                              | TERRENI AGRICOLI   | 1.2.2.02.13.01.001  | Indisponibile  | 144    | 134        | 560           | PG        | CITTA' DI CASTELLO |          | No                            | 30/03/1982           | TRASFERIMENTO A TITOLO GRATUITO | Valore catastale   | 258,38   | 258,38   | AGENZIA FORESTALE REGIONALE |      |

**PATRIMONIO IMMOBILIARE REGIONE UMBRIA**  
**Prospetto Terreni al 31/12/2017**

| Numero identificativo (da sistema informativo) | Classificazione secondo il piano dei conti dello Stato Patrimoniale in base al D.lgs. 118/2011 (descrizione) | Classificazione secondo il piano dei conti dello Stato Patrimoniale in base al D.lgs. 118/2011 (Codice) | Classificazione ai sensi del codice civile (demaniale, disponibile, indisponibile) | Foglio | Particella | Superficie mq | Provincia | Comune             | Località | Bene soggetto ad ammortamento | Data di acquisizione | Modalità di acquisizione        | Criterio di valutazione secondo i principi del D.lgs. 118/2011 | Valore dell'immobile secondo i principi del D.lgs. 118/2011 al 31/12/2017 (euro) | Valore dell'immobile secondo i principi del D.lgs. 118/2011 al 31/12/2016 (euro) | Eme Gestore                 | Note |
|--|--|---|--|--------|------------|---------------|-----------|--------------------|----------|-------------------------------|----------------------|---------------------------------|--|--|--|-----------------------------|------|
| 27727  | TERRENI AGRICOLI   | 1.2.2.02.13.01.001  | Indisponibile  | 144    | 136        | 700           | PG        | CITTA' DI CASTELLO |          | No                            | 30/03/1982           | TRASFERIMENTO A TITOLO GRATUITO | Valore catastale   | 323,38   | 323,38   | AGENZIA FORESTALE REGIONALE |      |
| 27728  | TERRENI AGRICOLI   | 1.2.2.02.13.01.001  | Indisponibile  | 144    | 137        | 700           | PG        | CITTA' DI CASTELLO |          | No                            | 30/03/1982           | TRASFERIMENTO A TITOLO GRATUITO | Valore catastale   | 235,63   | 235,63   | AGENZIA FORESTALE REGIONALE |      |
| 27729  | TERRENI AGRICOLI   | 1.2.2.02.13.01.001  | Indisponibile  | 144    | 139        | 390           | PG        | CITTA' DI CASTELLO |          | No                            | 30/03/1982           | TRASFERIMENTO A TITOLO GRATUITO | Valore catastale   | 180,38   | 180,38   | AGENZIA FORESTALE REGIONALE |      |
| 27730  | TERRENI AGRICOLI   | 1.2.2.02.13.01.001  | Indisponibile  | 144    | 140        | 30.270        | PG        | CITTA' DI CASTELLO |          | No                            | 30/03/1982           | TRASFERIMENTO A TITOLO GRATUITO | Valore catastale   | 6.350,50   | 6.350,50   | AGENZIA FORESTALE REGIONALE |      |
| 27731  | TERRENI AGRICOLI   | 1.2.2.02.13.01.001  | Indisponibile  | 144    | 141        | 6.020         | PG        | CITTA' DI CASTELLO |          | No                            | 30/03/1982           | TRASFERIMENTO A TITOLO GRATUITO | Valore catastale   | 404,63   | 404,63   | AGENZIA FORESTALE REGIONALE |      |
| 27732  | TERRENI AGRICOLI   | 1.2.2.02.13.01.001  | Indisponibile  | 144    | 181        | 460           | PG        | CITTA' DI CASTELLO |          | No                            | 30/03/1982           | TRASFERIMENTO A TITOLO GRATUITO | Valore catastale   | 50,38  | 50,38  | AGENZIA FORESTALE REGIONALE |      |
| 27733  | TERRENI AGRICOLI   | 1.2.2.02.13.01.001  | Indisponibile  | 144    | 184        | 610           | PG        | CITTA' DI CASTELLO |          | No                            | 30/03/1982           | TRASFERIMENTO A TITOLO GRATUITO | Valore catastale   | 204,75   | 204,75   | AGENZIA FORESTALE REGIONALE |      |
| 27734  | TERRENI AGRICOLI   | 1.2.2.02.13.01.001  | Indisponibile  | 144    | 185        | 260           | PG        | CITTA' DI CASTELLO |          | No                            | 30/03/1982           | TRASFERIMENTO A TITOLO GRATUITO | Valore catastale   | 120,25   | 120,25   | AGENZIA FORESTALE REGIONALE |      |
| 27735  | TERRENI AGRICOLI   | 1.2.2.02.13.01.001  | Indisponibile  | 144    | 187        | 440           | PG        | CITTA' DI CASTELLO |          | No                            | 30/03/1982           | TRASFERIMENTO A TITOLO GRATUITO | Valore catastale   | 110,50   | 110,50   | AGENZIA FORESTALE REGIONALE |      |
| 27736  | TERRENI AGRICOLI   | 1.2.2.02.13.01.001  | Indisponibile  | 145    | 120        | 3.830         | PG        | CITTA' DI CASTELLO |          | No                            | 30/03/1982           | TRASFERIMENTO A TITOLO GRATUITO | Valore catastale   | 804,38   | 804,38   | AGENZIA FORESTALE REGIONALE |      |
| 27739  | TERRENI AGRICOLI   | 1.2.2.02.13.01.001  | Indisponibile  | 145    | 133        | 9.730         | PG        | CITTA' DI CASTELLO |          | No                            | 30/03/1982           | TRASFERIMENTO A TITOLO GRATUITO | Valore catastale   | 1.061,13   | 1.061,13   | AGENZIA FORESTALE REGIONALE |      |
| 27741  | TERRENI AGRICOLI   | 1.2.2.02.13.01.001  | Indisponibile  | 145    | 139        | 3.100         | PG        | CITTA' DI CASTELLO |          | No                            | 30/03/1982           | TRASFERIMENTO A TITOLO GRATUITO | Valore catastale   | 1.821,63   | 1.821,63   | AGENZIA FORESTALE REGIONALE |      |
| 27742  | TERRENI AGRICOLI   | 1.2.2.02.13.01.001  | Indisponibile  | 145    | 147        | 2.350         | PG        | CITTA' DI CASTELLO |          | No                            | 30/03/1982           | TRASFERIMENTO A TITOLO GRATUITO | Valore catastale   | 1.381,25   | 1.381,25   | AGENZIA FORESTALE REGIONALE |      |
| 27745  | TERRENI AGRICOLI   | 1.2.2.02.13.01.001  | Indisponibile  | 146    | 115        | 1.290         | PG        | CITTA' DI CASTELLO |          | No                            | 30/03/1982           | TRASFERIMENTO A TITOLO GRATUITO | Valore catastale   | 594,75   | 594,75   | AGENZIA FORESTALE REGIONALE |      |
| 27746  | TERRENI AGRICOLI   | 1.2.2.02.13.01.001  | Indisponibile  | 146    | 138        | 4.140         | PG        | CITTA' DI CASTELLO |          | No                            | 30/03/1982           | TRASFERIMENTO A TITOLO GRATUITO | Valore catastale   | 451,75   | 451,75   | AGENZIA FORESTALE REGIONALE |      |
| 27747  | TERRENI AGRICOLI   | 1.2.2.02.13.01.001  | Indisponibile  | 146    | 607        | 20            | PG        | CITTA' DI CASTELLO |          | No                            | 30/03/1982           | TRASFERIMENTO A TITOLO GRATUITO | Valore catastale   | 1,63   | 1,63   | AGENZIA FORESTALE REGIONALE |      |
| 27748  | TERRENI AGRICOLI   | 1.2.2.02.13.01.001  | Indisponibile  | 146    | 144        | 880           | PG        | CITTA' DI CASTELLO |          | No                            | 30/03/1982           | TRASFERIMENTO A TITOLO GRATUITO | Valore catastale   | 411,13   | 411,13   | AGENZIA FORESTALE REGIONALE |      |
| 27750  | TERRENI AGRICOLI   | 1.2.2.02.13.01.001  | Indisponibile  | 146    | 149        | 14.530        | PG        | CITTA' DI CASTELLO |          | No                            | 30/03/1982           | TRASFERIMENTO A TITOLO GRATUITO | Valore catastale   | 1.340,63   | 1.340,63   | AGENZIA FORESTALE REGIONALE |      |
| 27751  | TERRENI AGRICOLI   | 1.2.2.02.13.01.001  | Indisponibile  | 146    | 1164       | 20            | PG        | CITTA' DI CASTELLO |          | No                            | 30/03/1982           | TRASFERIMENTO A TITOLO GRATUITO | Valore catastale   | 1,63   | 1,63   | AGENZIA FORESTALE REGIONALE |      |
| 27752  | TERRENI AGRICOLI   | 1.2.2.02.13.01.001  | Indisponibile  | 146    | 1165       | 170           | PG        | CITTA' DI CASTELLO |          | No                            | 30/03/1982           | TRASFERIMENTO A TITOLO GRATUITO | Valore catastale   | 16,25  | 16,25  | AGENZIA FORESTALE REGIONALE |      |
| 27753  | TERRENI AGRICOLI   | 1.2.2.02.13.01.001  | Indisponibile  | 146    | 157        | 210           | PG        | CITTA' DI CASTELLO |          | No                            | 30/03/1982           | TRASFERIMENTO A TITOLO GRATUITO | Valore catastale   | 14,63  | 14,63  | AGENZIA FORESTALE REGIONALE |      |
| 27754  | TERRENI AGRICOLI   | 1.2.2.02.13.01.001  | Indisponibile  | 146    | 608        | 15            | PG        | CITTA' DI CASTELLO |          | No                            | 30/03/1982           | TRASFERIMENTO A TITOLO GRATUITO | Valore catastale   | 1,63   | 1,63   | AGENZIA FORESTALE REGIONALE |      |
| 27755  | TERRENI AGRICOLI   | 1.2.2.02.13.01.001  | Indisponibile  | 146    | 609        | 140           | PG        | CITTA' DI CASTELLO |          | No                            | 30/03/1982           | TRASFERIMENTO A TITOLO GRATUITO | Valore catastale   | 9,75   | 9,75   | AGENZIA FORESTALE REGIONALE |      |
| 27756  | TERRENI AGRICOLI   | 1.2.2.02.13.01.001  | Indisponibile  | 146    | 610        | 160           | PG        | CITTA' DI CASTELLO |          | No                            | 30/03/1982           | TRASFERIMENTO A TITOLO GRATUITO | Valore catastale   | 11,38  | 11,38  | AGENZIA FORESTALE REGIONALE |      |
| 27757  | TERRENI AGRICOLI   | 1.2.2.02.13.01.001  | Indisponibile  | 146    | 1200       | 60            | PG        | CITTA' DI CASTELLO |          | No                            | 30/03/1982           | TRASFERIMENTO A TITOLO GRATUITO | Valore catastale   | 3,25   | 3,25   | AGENZIA FORESTALE REGIONALE |      |
| 27758  | TERRENI AGRICOLI   | 1.2.2.02.13.01.001  | Indisponibile  | 146    | 158        | 20            | PG        | CITTA' DI CASTELLO |          | No                            | 30/03/1982           | TRASFERIMENTO A TITOLO GRATUITO | Valore catastale   | 469,63   | 469,63   | AGENZIA FORESTALE REGIONALE |      |
| 27759  | TERRENI AGRICOLI   | 1.2.2.02.13.01.001  | Indisponibile  | 146    | 1166       | 5             | PG        | CITTA' DI CASTELLO |          | No                            | 30/03/1982           | TRASFERIMENTO A TITOLO GRATUITO | Valore catastale   | 1,63   | 1,63   | AGENZIA FORESTALE REGIONALE |      |
| 27760  | TERRENI AGRICOLI   | 1.2.2.02.13.01.001  | Indisponibile  | 146    | 1207       | 240           | PG        | CITTA' DI CASTELLO |          | No                            | 30/03/1982           | TRASFERIMENTO A TITOLO GRATUITO | Valore catastale   | 16,25  | 16,25  | AGENZIA FORESTALE REGIONALE |      |
| 27761  | TERRENI AGRICOLI   | 1.2.2.02.13.01.001  | Indisponibile  | 146    | 172        | 450           | PG        | CITTA' DI CASTELLO |          | No                            | 30/03/1982           | TRASFERIMENTO A TITOLO GRATUITO | Valore catastale   | 56,88  | 56,88  | AGENZIA FORESTALE REGIONALE |      |
| 27762  | TERRENI AGRICOLI   | 1.2.2.02.13.01.001  | Indisponibile  | 146    | 263        | 140           | PG        | CITTA' DI CASTELLO |          | No                            | 30/03/1982           | TRASFERIMENTO A TITOLO GRATUITO | Valore catastale   | 11,38  | 11,38  | AGENZIA FORESTALE REGIONALE |      |
| 27763  | TERRENI AGRICOLI   | 1.2.2.02.13.01.001  | Indisponibile  | 146    | 613        | 345           | PG        | CITTA' DI CASTELLO |          | No                            | 30/03/1982           | TRASFERIMENTO A TITOLO GRATUITO | Valore catastale   | 11,38  | 11,38  | AGENZIA FORESTALE REGIONALE |      |
| 27764  | TERRENI AGRICOLI   | 1.2.2.02.13.01.001  | Indisponibile  | 146    | 614        | 5             | PG        | CITTA' DI CASTELLO |          | No                            | 30/03/1982           | TRASFERIMENTO A TITOLO GRATUITO | Valore catastale   | 11,38  | 11,38  | AGENZIA FORESTALE REGIONALE |      |
| 27765  | TERRENI AGRICOLI   | 1.2.2.02.13.01.001  | Indisponibile  | 146    | 615        | 35            | PG        | CITTA' DI CASTELLO |          | No                            | 30/03/1982           | TRASFERIMENTO A TITOLO GRATUITO | Valore catastale   | 11,38  | 11,38  | AGENZIA FORESTALE REGIONALE |      |

**PATRIMONIO IMMOBILIARE REGIONE UMBRIA**  
**Prospetto Terreni al 31/12/2017**

| Numero identificativo (da sistema informativo) | Classificazione secondo il piano dei conti dello Stato Patrimoniale in base al D.lgs. 118/2011 (descrizione) | Classificazione secondo il piano dei conti dello Stato Patrimoniale in base al D.lgs. 118/2011 (Codice) | Classificazione ai sensi del codice civile (demaniale, disponibile, indisponibile) | Foglio | Particella | Superficie mq | Provincia | Comune             | Località | Bene soggetto ad ammortamento | Data di acquisizione | Modalità di acquisizione        | Criterio di valutazione secondo i principi del D.lgs. 118/2011 | Valore dell'immobile secondo i principi del D.lgs. 118/2011 al 31/12/2017 (euro) | Valore dell'immobile secondo i principi del D.lgs. 118/2011 al 31/12/2016 (euro) | Eme Gestore                 | Note |
|--|--|---|--|--------|------------|---------------|-----------|--------------------|----------|-------------------------------|----------------------|---------------------------------|--|--|--|-----------------------------|------|
| 27766  | TERRENI AGRICOLI   | 1.2.2.02.13.01.001  | Indisponibile  | 146    | 1194       | 45            | PG        | CITTA' DI CASTELLO |          | No                            | 30/03/1982           | TRASFERIMENTO A TITOLO GRATUITO | Valore catastale   | 3,25   | 3,25   | AGENZIA FORESTALE REGIONALE |      |
| 27767  | TERRENI AGRICOLI   | 1.2.2.02.13.01.001  | Indisponibile  | 146    | 1195       | 85            | PG        | CITTA' DI CASTELLO |          | No                            | 30/03/1982           | TRASFERIMENTO A TITOLO GRATUITO | Valore catastale   | 6,50   | 6,50   | AGENZIA FORESTALE REGIONALE |      |
| 27768  | TERRENI AGRICOLI   | 1.2.2.02.13.01.001  | Indisponibile  | 146    | 269        | 310           | PG        | CITTA' DI CASTELLO |          | No                            | 30/03/1982           | TRASFERIMENTO A TITOLO GRATUITO | Valore catastale   | 21,13  | 21,13  | AGENZIA FORESTALE REGIONALE |      |
| 27769  | TERRENI AGRICOLI   | 1.2.2.02.13.01.001  | Indisponibile  | 146    | 1202       | 20            | PG        | CITTA' DI CASTELLO |          | No                            | 30/03/1982           | TRASFERIMENTO A TITOLO GRATUITO | Valore catastale   | 1,63   | 1,63   | AGENZIA FORESTALE REGIONALE |      |
| 27770  | TERRENI AGRICOLI   | 1.2.2.02.13.01.001  | Indisponibile  | 146    | 1204       | 205           | PG        | CITTA' DI CASTELLO |          | No                            | 30/03/1982           | TRASFERIMENTO A TITOLO GRATUITO | Valore catastale   | 13,00  | 13,00  | AGENZIA FORESTALE REGIONALE |      |
| 27771  | TERRENI AGRICOLI   | 1.2.2.02.13.01.001  | Indisponibile  | 146    | 1205       | 70            | PG        | CITTA' DI CASTELLO |          | No                            | 30/03/1982           | TRASFERIMENTO A TITOLO GRATUITO | Valore catastale   | 4,88   | 4,88   | AGENZIA FORESTALE REGIONALE |      |
| 27772  | TERRENI AGRICOLI   | 1.2.2.02.13.01.001  | Indisponibile  | 146    | 1206       | 80            | PG        | CITTA' DI CASTELLO |          | No                            | 30/03/1982           | TRASFERIMENTO A TITOLO GRATUITO | Valore catastale   | 3,25   | 3,25   | AGENZIA FORESTALE REGIONALE |      |
| 27773  | TERRENI AGRICOLI   | 1.2.2.02.13.01.001  | Indisponibile  | 146    | 1212       | 1.272         | PG        | CITTA' DI CASTELLO |          | No                            | 30/03/1982           | TRASFERIMENTO A TITOLO GRATUITO | Valore catastale   | 596,63   | 596,63   | AGENZIA FORESTALE REGIONALE |      |
| 27774  | TERRENI AGRICOLI   | 1.2.2.02.13.01.001  | Indisponibile  | 146    | 1214       | 438           | PG        | CITTA' DI CASTELLO |          | No                            | 30/03/1982           | TRASFERIMENTO A TITOLO GRATUITO | Valore catastale   | 201,50   | 201,50   | AGENZIA FORESTALE REGIONALE |      |
| 27777  | TERRENI AGRICOLI   | 1.2.2.02.13.01.001  | Indisponibile  | 153    | 1          | 2.260         | PG        | CITTA' DI CASTELLO |          | No                            | 30/03/1982           | TRASFERIMENTO A TITOLO GRATUITO | Valore catastale   | 759,88   | 759,88   | AGENZIA FORESTALE REGIONALE |      |
| 27778  | TERRENI AGRICOLI   | 1.2.2.02.13.01.001  | Indisponibile  | 153    | 8          | 3.440         | PG        | CITTA' DI CASTELLO |          | No                            | 30/03/1982           | TRASFERIMENTO A TITOLO GRATUITO | Valore catastale   | 1.155,38   | 1.155,38   | AGENZIA FORESTALE REGIONALE |      |
| 27779  | TERRENI AGRICOLI   | 1.2.2.02.13.01.001  | Indisponibile  | 153    | 10         | 770           | PG        | CITTA' DI CASTELLO |          | No                            | 30/03/1982           | TRASFERIMENTO A TITOLO GRATUITO | Valore catastale   | 259,38   | 259,38   | AGENZIA FORESTALE REGIONALE |      |
| 27780  | TERRENI AGRICOLI   | 1.2.2.02.13.01.001  | Indisponibile  | 153    | 17         | 7.450         | PG        | CITTA' DI CASTELLO |          | No                            | 30/03/1982           | TRASFERIMENTO A TITOLO GRATUITO | Valore catastale   | 1.563,25   | 1.563,25   | AGENZIA FORESTALE REGIONALE |      |
| 27781  | TERRENI AGRICOLI   | 1.2.2.02.13.01.001  | Indisponibile  | 153    | 25         | 1.800         | PG        | CITTA' DI CASTELLO |          | No                            | 30/03/1982           | TRASFERIMENTO A TITOLO GRATUITO | Valore catastale   | 151,13   | 151,13   | AGENZIA FORESTALE REGIONALE |      |
| 27782  | TERRENI AGRICOLI   | 1.2.2.02.13.01.001  | Indisponibile  | 153    | 868        | 328.892       | PG        | CITTA' DI CASTELLO |          | No                            | 30/03/1982           | TRASFERIMENTO A TITOLO GRATUITO | Valore catastale   | 69.005,63  | 69.005,63  | AGENZIA FORESTALE REGIONALE |      |
| 27783  | TERRENI AGRICOLI   | 1.2.2.02.13.01.001  | Indisponibile  | 153    | 869        | 670           | PG        | CITTA' DI CASTELLO |          | No                            | 30/03/1982           | TRASFERIMENTO A TITOLO GRATUITO | Valore catastale   | 141,38   | 141,38   | AGENZIA FORESTALE REGIONALE |      |
| 27784  | TERRENI AGRICOLI   | 1.2.2.02.13.01.001  | Indisponibile  | 153    | 870        | 5.430         | PG        | CITTA' DI CASTELLO |          | No                            | 30/03/1982           | TRASFERIMENTO A TITOLO GRATUITO | Valore catastale   | 2.505,75   | 2.505,75   | AGENZIA FORESTALE REGIONALE |      |
| 27785  | TERRENI AGRICOLI   | 1.2.2.02.13.01.001  | Indisponibile  | 153    | 871        | 10            | PG        | CITTA' DI CASTELLO |          | No                            | 30/03/1982           | TRASFERIMENTO A TITOLO GRATUITO | Valore catastale   | 4,88   | 4,88   | AGENZIA FORESTALE REGIONALE |      |
| 27786  | TERRENI AGRICOLI   | 1.2.2.02.13.01.001  | Indisponibile  | 153    | 32         | 1.020         | PG        | CITTA' DI CASTELLO |          | No                            | 30/03/1982           | TRASFERIMENTO A TITOLO GRATUITO | Valore catastale   | 471,25   | 471,25   | AGENZIA FORESTALE REGIONALE |      |
| 27787  | TERRENI AGRICOLI   | 1.2.2.02.13.01.001  | Indisponibile  | 153    | 33         | 220           | PG        | CITTA' DI CASTELLO |          | No                            | 30/03/1982           | TRASFERIMENTO A TITOLO GRATUITO | Valore catastale   | 17,88  | 17,88  | AGENZIA FORESTALE REGIONALE |      |
| 27788  | TERRENI AGRICOLI   | 1.2.2.02.13.01.001  | Indisponibile  | 153    | 34         | 780           | PG        | CITTA' DI CASTELLO |          | No                            | 30/03/1982           | TRASFERIMENTO A TITOLO GRATUITO | Valore catastale   | 196,63   | 196,63   | AGENZIA FORESTALE REGIONALE |      |
| 27789  | TERRENI AGRICOLI   | 1.2.2.02.13.01.001  | Indisponibile  | 153    | 36         | 500           | PG        | CITTA' DI CASTELLO |          | No                            | 30/03/1982           | TRASFERIMENTO A TITOLO GRATUITO | Valore catastale   | 105,63   | 105,63   | AGENZIA FORESTALE REGIONALE |      |
| 27790  | TERRENI AGRICOLI   | 1.2.2.02.13.01.001  | Indisponibile  | 153    | 39         | 370           | PG        | CITTA' DI CASTELLO | Montesca | No                            | 30/03/1982           | TRASFERIMENTO A TITOLO GRATUITO | Valore catastale   | 16,25  | 16,25  | AGENZIA FORESTALE REGIONALE |      |
| 27791  | TERRENI AGRICOLI   | 1.2.2.02.13.01.001  | Indisponibile  | 153    | 40         | 6.860         | PG        | CITTA' DI CASTELLO | Montesca | No                            | 30/03/1982           | TRASFERIMENTO A TITOLO GRATUITO | Valore catastale   | 3.742,38   | 3.742,38   | AGENZIA FORESTALE REGIONALE |      |
| 27792  | TERRENI AGRICOLI   | 1.2.2.02.13.01.001  | Indisponibile  | 153    | 41         | 1.690         | PG        | CITTA' DI CASTELLO | Montesca | No                            | 30/03/1982           | TRASFERIMENTO A TITOLO GRATUITO | Valore catastale   | 921,38   | 921,38   | AGENZIA FORESTALE REGIONALE |      |
| 27793  | TERRENI AGRICOLI   | 1.2.2.02.13.01.001  | Indisponibile  | 153    | 670        | 1.036         | PG        | CITTA' DI CASTELLO | Montesca | No                            | 30/03/1982           | TRASFERIMENTO A TITOLO GRATUITO | Valore catastale   | 217,75   | 217,75   | AGENZIA FORESTALE REGIONALE |      |
| 27794  | TERRENI AGRICOLI   | 1.2.2.02.13.01.001  | Indisponibile  | 153    | 44         | 970           | PG        | CITTA' DI CASTELLO | Montesca | No                            | 30/03/1982           | TRASFERIMENTO A TITOLO GRATUITO | Valore catastale   | 65,00  | 65,00  | AGENZIA FORESTALE REGIONALE |      |
| 27795  | TERRENI AGRICOLI   | 1.2.2.02.13.01.001  | Indisponibile  | 153    | 672        | 7.050         | PG        | CITTA' DI CASTELLO | Montesca | No                            | 30/03/1982           | TRASFERIMENTO A TITOLO GRATUITO | Valore catastale   | 7.395,38   | 7.395,38   | AGENZIA FORESTALE REGIONALE |      |
| 27796  | TERRENI AGRICOLI   | 1.2.2.02.13.01.001  | Indisponibile  | 153    | 48         | 480           | PG        | CITTA' DI CASTELLO | Montesca | No                            | 30/03/1982           | TRASFERIMENTO A TITOLO GRATUITO | Valore catastale   | 141,38   | 141,38   | AGENZIA FORESTALE REGIONALE |      |
| 27797  | TERRENI AGRICOLI   | 1.2.2.02.13.01.001  | Indisponibile  | 153    | 674        | 2.039         | PG        | CITTA' DI CASTELLO | Montesca | No                            | 30/03/1982           | TRASFERIMENTO A TITOLO GRATUITO | Valore catastale   | 1.439,75   | 1.439,75   | AGENZIA FORESTALE REGIONALE |      |
| 27798  | TERRENI AGRICOLI   | 1.2.2.02.13.01.001  | Indisponibile  | 153    | 676        | 4.407         | PG        | CITTA' DI CASTELLO | Montesca | No                            | 30/03/1982           | TRASFERIMENTO A TITOLO GRATUITO | Valore catastale   | 2.403,38   | 2.403,38   | AGENZIA FORESTALE REGIONALE |      |
| 27799  | TERRENI AGRICOLI   | 1.2.2.02.13.01.001  | Indisponibile  | 153    | 51         | 2.760         | PG        | CITTA' DI CASTELLO | Montesca | No                            | 30/03/1982           | TRASFERIMENTO A TITOLO GRATUITO | Valore catastale   | 1.506,38   | 1.506,38   | AGENZIA FORESTALE REGIONALE |      |
| 27800  | TERRENI AGRICOLI   | 1.2.2.02.13.01.001  | Indisponibile  | 153    | 52         | 1.710         | PG        | CITTA' DI CASTELLO | Montesca | No                            | 30/03/1982           | TRASFERIMENTO A TITOLO GRATUITO | Valore catastale   | 1.004,25   | 1.004,25   | AGENZIA FORESTALE REGIONALE |      |

**PATRIMONIO IMMOBILIARE REGIONE UMBRIA**  
**Prospetto Terreni al 31/12/2017**

| Numero identificativo (da sistema informativo) | Classificazione secondo il piano dei conti dello Stato Patrimoniale in base al D.lgs. 118/2011 (descrizione) | Classificazione secondo il piano dei conti dello Stato Patrimoniale in base al D.lgs. 118/2011 (Codice) | Classificazione ai sensi del codice civile (demaniale, disponibile, indisponibile) | Foglio | Particella | Superficie mq | Provincia | Comune             | Località | Bene soggetto ad ammortamento | Data di acquisizione | Modalità di acquisizione        | Criterio di valutazione secondo i principi del D.lgs. 118/2011 | Valore dell'immobile secondo i principi del D.lgs. 118/2011 al 31/12/2017 (euro) | Valore dell'immobile secondo i principi del D.lgs. 118/2011 al 31/12/2016 (euro) | Eme Gestore                 | Note   |
|--|--|---|--|--------|------------|---------------|-----------|--------------------|----------|-------------------------------|----------------------|---------------------------------|--|--|--|-----------------------------|--|
| 27801  | TERRENI AGRICOLI   | 1.2.2.02.13.01.001  | Indisponibile  | 153    | 54         | 17.540        | PG        | CITTA' DI CASTELLO |          | No                            | 30/03/1982           | TRASFERIMENTO A TITOLO GRATUITO | Valore catastale   | 3.680,63   | 3.680,63   | AGENZIA FORESTALE REGIONALE |  |
| 27802  | TERRENI AGRICOLI   | 1.2.2.02.13.01.001  | Indisponibile  | 153    | 55         | 6.360         | PG        | CITTA' DI CASTELLO |          | No                            | 30/03/1982           | TRASFERIMENTO A TITOLO GRATUITO | Valore catastale   | 2.936,38   | 2.936,38   | AGENZIA FORESTALE REGIONALE |  |
| 27803  | TERRENI AGRICOLI   | 1.2.2.02.13.01.001  | Indisponibile  | 153    | 56         | 7.090         | PG        | CITTA' DI CASTELLO |          | No                            | 30/03/1982           | TRASFERIMENTO A TITOLO GRATUITO | Valore catastale   | 1.486,88   | 1.486,88   | AGENZIA FORESTALE REGIONALE |  |
| 27804  | TERRENI AGRICOLI   | 1.2.2.02.13.01.001  | Indisponibile  | 153    | 57         | 1.390         | PG        | CITTA' DI CASTELLO |          | No                            | 30/03/1982           | TRASFERIMENTO A TITOLO GRATUITO | Valore catastale   | 641,88   | 641,88   | AGENZIA FORESTALE REGIONALE |  |
| 27805  | TERRENI AGRICOLI   | 1.2.2.02.13.01.001  | Indisponibile  | 153    | 59         | 230           | PG        | CITTA' DI CASTELLO |          | No                            | 30/03/1982           | TRASFERIMENTO A TITOLO GRATUITO | Valore catastale   | 9,75   | 9,75   | AGENZIA FORESTALE REGIONALE |  |
| 27806  | TERRENI AGRICOLI   | 1.2.2.02.13.01.001  | Indisponibile  | 153    | 59         | 2.640         | PG        | CITTA' DI CASTELLO |          | No                            | 30/03/1982           | TRASFERIMENTO A TITOLO GRATUITO | Valore catastale   | 1.218,75   | 1.218,75   | AGENZIA FORESTALE REGIONALE |  |
| 27807  | TERRENI AGRICOLI   | 1.2.2.02.13.01.001  | Indisponibile  | 153    | 785        | 80.980        | PG        | CITTA' DI CASTELLO |          | No                            | 30/03/1982           | TRASFERIMENTO A TITOLO GRATUITO | Valore catastale   | 44.184,25  | 44.184,25  | AGENZIA FORESTALE REGIONALE |  |
| 27808  | TERRENI AGRICOLI   | 1.2.2.02.13.01.001  | Indisponibile  | 153    | 75         | 425           | PG        | CITTA' DI CASTELLO |          | No                            | 30/03/1982           | TRASFERIMENTO A TITOLO GRATUITO | Valore catastale   | 232,38   | 232,38   | AGENZIA FORESTALE REGIONALE |  |
| 27809  | TERRENI AGRICOLI   | 1.2.2.02.13.01.001  | Indisponibile  | 153    | 876        | 317           | PG        | CITTA' DI CASTELLO |          | No                            | 30/03/1982           | TRASFERIMENTO A TITOLO GRATUITO | Valore catastale   | 146,25   | 146,25   | AGENZIA FORESTALE REGIONALE |  |
| 27810  | TERRENI AGRICOLI   | 1.2.2.02.13.01.001  | Indisponibile  | 153    | 877        | 173           | PG        | CITTA' DI CASTELLO |          | No                            | 30/03/1982           | TRASFERIMENTO A TITOLO GRATUITO | Valore catastale   | 79,63  | 79,63  | AGENZIA FORESTALE REGIONALE |  |
| 27811  | TERRENI AGRICOLI   | 1.2.2.02.13.01.001  | Indisponibile  | 153    | 721        | 15            | PG        | CITTA' DI CASTELLO |          | No                            | 30/03/1982           | TRASFERIMENTO A TITOLO GRATUITO | Valore catastale   | 6,50   | 6,50   | AGENZIA FORESTALE REGIONALE |  |
| 27812  | ALTRI TERRENI INAC   | 1.2.2.02.13.99.999  | Indisponibile  | 153    | 87         | 5.200         | PG        | CITTA' DI CASTELLO |          | No                            | 25/01/2006           | ACQUISIZIONE                    | Valore acquisizione  | 41.600,00  | 41.600,00  | REGIONE                     |  |
| 27813  | TERRENI AGRICOLI   | 1.2.2.02.13.01.001  | Indisponibile  | 153    | 120        | 1.330         | PG        | CITTA' DI CASTELLO |          | No                            | 30/03/1982           | TRASFERIMENTO A TITOLO GRATUITO | Valore catastale   | 446,88   | 446,88   | AGENZIA FORESTALE REGIONALE |  |
| 27814  | TERRENI AGRICOLI   | 1.2.2.02.13.01.001  | Indisponibile  | 153    | 124        | 360           | PG        | CITTA' DI CASTELLO |          | No                            | 30/03/1982           | TRASFERIMENTO A TITOLO GRATUITO | Valore catastale   | 22,75  | 22,75  | AGENZIA FORESTALE REGIONALE |  |
| 27815  | TERRENI AGRICOLI   | 1.2.2.02.13.01.001  | Indisponibile  | 153    | 132        | 75.690        | PG        | CITTA' DI CASTELLO |          | No                            | 30/03/1982           | TRASFERIMENTO A TITOLO GRATUITO | Valore catastale   | 19.056,38  | 19.056,38  | AGENZIA FORESTALE REGIONALE |  |
| 27816  | TERRENI AGRICOLI   | 1.2.2.02.13.01.001  | Indisponibile  | 153    | 138        | 61.450        | PG        | CITTA' DI CASTELLO |          | No                            | 30/03/1982           | TRASFERIMENTO A TITOLO GRATUITO | Valore catastale   | 15.471,63  | 15.471,63  | AGENZIA FORESTALE REGIONALE |  |
| 27817  | TERRENI AGRICOLI   | 1.2.2.02.13.01.001  | Indisponibile  | 153    | 688        | 135           | PG        | CITTA' DI CASTELLO |          | No                            | 30/03/1982           | TRASFERIMENTO A TITOLO GRATUITO | Valore catastale   | 0,00   | 34,13  | AGENZIA FORESTALE REGIONALE | Segreteria di una alla statale con variazione del 2017 |
| 27819  | TERRENI AGRICOLI   | 1.2.2.02.13.01.001  | Indisponibile  | 153    | 140        | 480           | PG        | CITTA' DI CASTELLO |          | No                            | 30/03/1982           | TRASFERIMENTO A TITOLO GRATUITO | Valore catastale   | 221,00   | 221,00   | AGENZIA FORESTALE REGIONALE |  |
| 27820  | TERRENI AGRICOLI   | 1.2.2.02.13.01.001  | Indisponibile  | 153    | 778        | 1.850         | PG        | CITTA' DI CASTELLO |          | No                            | 30/03/1982           | TRASFERIMENTO A TITOLO GRATUITO | Valore catastale   | 853,13   | 853,13   | AGENZIA FORESTALE REGIONALE |  |
| 27821  | TERRENI AGRICOLI   | 1.2.2.02.13.01.001  | Indisponibile  | 153    | 145        | 12.165        | PG        | CITTA' DI CASTELLO |          | No                            | 30/03/1982           | TRASFERIMENTO A TITOLO GRATUITO | Valore catastale   | 2.552,88   | 2.552,88   | AGENZIA FORESTALE REGIONALE |  |
| 27822  | TERRENI AGRICOLI   | 1.2.2.02.13.01.001  | Indisponibile  | 153    | 152        | 1.510         | PG        | CITTA' DI CASTELLO |          | No                            | 30/03/1982           | TRASFERIMENTO A TITOLO GRATUITO | Valore catastale   | 164,13   | 164,13   | AGENZIA FORESTALE REGIONALE |  |
| 27823  | TERRENI AGRICOLI   | 1.2.2.02.13.01.001  | Indisponibile  | 153    | 153        | 6.660         | PG        | CITTA' DI CASTELLO |          | No                            | 30/03/1982           | TRASFERIMENTO A TITOLO GRATUITO | Valore catastale   | 3.074,50   | 3.074,50   | AGENZIA FORESTALE REGIONALE |  |
| 27824  | TERRENI AGRICOLI   | 1.2.2.02.13.01.001  | Indisponibile  | 153    | 178        | 620           | PG        | CITTA' DI CASTELLO |          | No                            | 30/03/1982           | TRASFERIMENTO A TITOLO GRATUITO | Valore catastale   | 26,00  | 26,00  | AGENZIA FORESTALE REGIONALE |  |
| 27825  | TERRENI AGRICOLI   | 1.2.2.02.13.01.001  | Indisponibile  | 153    | 179        | 880           | PG        | CITTA' DI CASTELLO |          | No                            | 30/03/1982           | TRASFERIMENTO A TITOLO GRATUITO | Valore catastale   | 185,25   | 185,25   | AGENZIA FORESTALE REGIONALE |  |
| 27826  | TERRENI AGRICOLI   | 1.2.2.02.13.01.001  | Indisponibile  | 153    | 780        | 420           | PG        | CITTA' DI CASTELLO |          | No                            | 30/03/1982           | TRASFERIMENTO A TITOLO GRATUITO | Valore catastale   | 141,38   | 141,38   | AGENZIA FORESTALE REGIONALE |  |
| 27827  | TERRENI AGRICOLI   | 1.2.2.02.13.01.001  | Indisponibile  | 153    | 782        | 300           | PG        | CITTA' DI CASTELLO |          | No                            | 30/03/1982           | TRASFERIMENTO A TITOLO GRATUITO | Valore catastale   | 100,75   | 100,75   | AGENZIA FORESTALE REGIONALE |  |
| 27828  | TERRENI AGRICOLI   | 1.2.2.02.13.01.001  | Indisponibile  | 153    | 784        | 237           | PG        | CITTA' DI CASTELLO |          | No                            | 30/03/1982           | TRASFERIMENTO A TITOLO GRATUITO | Valore catastale   | 79,63  | 79,63  | AGENZIA FORESTALE REGIONALE |  |
| 27829  | TERRENI AGRICOLI   | 1.2.2.02.13.01.001  | Indisponibile  | 170    | 2          | 45            | PG        | CITTA' DI CASTELLO |          | No                            | 30/03/1982           | TRASFERIMENTO A TITOLO GRATUITO | Valore catastale   | 1,63   | 1,63   | AGENZIA FORESTALE REGIONALE |  |
| 27830  | TERRENI AGRICOLI   | 1.2.2.02.13.01.001  | Indisponibile  | 170    | 13         | 220           | PG        | CITTA' DI CASTELLO |          | No                            | 30/03/1982           | TRASFERIMENTO A TITOLO GRATUITO | Valore catastale   | 73,13  | 73,13  | AGENZIA FORESTALE REGIONALE |  |
| 27831  | TERRENI AGRICOLI   | 1.2.2.02.13.01.001  | Indisponibile  | 170    | 15         | 4.130         | PG        | CITTA' DI CASTELLO |          | No                            | 30/03/1982           | TRASFERIMENTO A TITOLO GRATUITO | Valore catastale   | 173,88   | 173,88   | AGENZIA FORESTALE REGIONALE |  |
| 27832  | TERRENI AGRICOLI   | 1.2.2.02.13.01.001  | Indisponibile  | 170    | 17         | 24.140        | PG        | CITTA' DI CASTELLO |          | No                            | 30/03/1982           | TRASFERIMENTO A TITOLO GRATUITO | Valore catastale   | 2.227,88   | 2.227,88   | AGENZIA FORESTALE REGIONALE |  |
| 27833  | TERRENI AGRICOLI   | 1.2.2.02.13.01.001  | Indisponibile  | 170    | 19         | 12.330        | PG        | CITTA' DI CASTELLO |          | No                            | 30/03/1982           | TRASFERIMENTO A TITOLO GRATUITO | Valore catastale   | 1.137,50   | 1.137,50   | AGENZIA FORESTALE REGIONALE |  |
| 27834  | TERRENI AGRICOLI   | 1.2.2.02.13.01.001  | Indisponibile  | 170    | 43         | 41.420        | PG        | CITTA' DI CASTELLO |          | No                            | 30/03/1982           | TRASFERIMENTO A TITOLO GRATUITO | Valore catastale   | 2.780,38   | 2.780,38   | AGENZIA FORESTALE REGIONALE |  |

**PATRIMONIO IMMOBILIARE REGIONE UMBRIA**  
**Prospetto Terreni al 31/12/2017**

| Numero identificativo (da sistema) | Classificazione secondo il piano dei conti dello Stato Patrimoniale in base al D.lgs. 118/2011 (descrizione) | Classificazione secondo il piano dei conti dello Stato Patrimoniale in base al D.lgs. 118/2011 (Codice) | Classificazione ai sensi del codice civile (demaniale, disponibile, indisponibile) | Foglio | Particella | Superficie mq | Provincia | Comune             | Località | Bene soggetto ad ammortamento | Data di acquisizione | Modalità di acquisizione        | Criterio di valutazione secondo i principi del D.lgs. 118/2011 | Valore dell'immobile secondo i principi del D.lgs. 118/2011 al 31/12/2017 (euro) | Valore dell'immobile secondo i principi del D.lgs. 118/2011 al 31/12/2016 (euro) | Eme Gestore                 | Note |
|------------------------------------|--|---|--|--------|------------|---------------|-----------|--------------------|----------|-------------------------------|----------------------|---------------------------------|--|--|--|-----------------------------|------|
| 27835                              | TERRENI AGRICOLI   | 1.2.2.02.13.01.001  | Indisponibile  | 170    | 64         | 570           | PG        | CITTA' DI CASTELLO |          | No                            | 30/03/1982           | TRASFERIMENTO A TITOLO GRATUITO | Valore catastale   | 263,25   | 263,25   | AGENZIA FORESTALE REGIONALE |      |
| 27836                              | TERRENI AGRICOLI   | 1.2.2.02.13.01.001  | Indisponibile  | 170    | 68         | 740           | PG        | CITTA' DI CASTELLO |          | No                            | 30/03/1982           | TRASFERIMENTO A TITOLO GRATUITO | Valore catastale   | 341,25   | 341,25   | AGENZIA FORESTALE REGIONALE |      |
| 27837                              | TERRENI AGRICOLI   | 1.2.2.02.13.01.001  | Indisponibile  | 170    | 98         | 5.880         | PG        | CITTA' DI CASTELLO |          | No                            | 30/03/1982           | TRASFERIMENTO A TITOLO GRATUITO | Valore catastale   | 394,88   | 394,88   | AGENZIA FORESTALE REGIONALE |      |
| 27838                              | TERRENI AGRICOLI   | 1.2.2.02.13.01.001  | Indisponibile  | 170    | 100        | 10.280        | PG        | CITTA' DI CASTELLO |          | No                            | 30/03/1982           | TRASFERIMENTO A TITOLO GRATUITO | Valore catastale   | 690,63   | 690,63   | AGENZIA FORESTALE REGIONALE |      |
| 27839                              | TERRENI AGRICOLI   | 1.2.2.02.13.01.001  | Indisponibile  | 170    | 102        | 14.540        | PG        | CITTA' DI CASTELLO |          | No                            | 30/03/1982           | TRASFERIMENTO A TITOLO GRATUITO | Valore catastale   | 976,63   | 976,63   | AGENZIA FORESTALE REGIONALE |      |
| 27840                              | TERRENI AGRICOLI   | 1.2.2.02.13.01.001  | Indisponibile  | 170    | 103        | 11.960        | PG        | CITTA' DI CASTELLO |          | No                            | 30/03/1982           | TRASFERIMENTO A TITOLO GRATUITO | Valore catastale   | 802,75   | 802,75   | AGENZIA FORESTALE REGIONALE |      |
| 27841                              | TERRENI AGRICOLI   | 1.2.2.02.13.01.001  | Indisponibile  | 170    | 105        | 42.070        | PG        | CITTA' DI CASTELLO |          | No                            | 30/03/1982           | TRASFERIMENTO A TITOLO GRATUITO | Valore catastale   | 2.824,25   | 2.824,25   | AGENZIA FORESTALE REGIONALE |      |
| 27842                              | TERRENI AGRICOLI   | 1.2.2.02.13.01.001  | Indisponibile  | 170    | 107        | 20.040        | PG        | CITTA' DI CASTELLO |          | No                            | 30/03/1982           | TRASFERIMENTO A TITOLO GRATUITO | Valore catastale   | 1.345,50   | 1.345,50   | AGENZIA FORESTALE REGIONALE |      |
| 27843                              | TERRENI AGRICOLI   | 1.2.2.02.13.01.001  | Indisponibile  | 170    | 109        | 3.030         | PG        | CITTA' DI CASTELLO |          | No                            | 30/03/1982           | TRASFERIMENTO A TITOLO GRATUITO | Valore catastale   | 1.399,13   | 1.399,13   | AGENZIA FORESTALE REGIONALE |      |
| 27844                              | TERRENI AGRICOLI   | 1.2.2.02.13.01.001  | Indisponibile  | 170    | 110        | 730           | PG        | CITTA' DI CASTELLO |          | No                            | 30/03/1982           | TRASFERIMENTO A TITOLO GRATUITO | Valore catastale   | 117,00   | 117,00   | AGENZIA FORESTALE REGIONALE |      |
| 27845                              | TERRENI AGRICOLI   | 1.2.2.02.13.01.001  | Indisponibile  | 170    | 114        | 1.250         | PG        | CITTA' DI CASTELLO |          | No                            | 30/03/1982           | TRASFERIMENTO A TITOLO GRATUITO | Valore catastale   | 84,50  | 84,50  | AGENZIA FORESTALE REGIONALE |      |
| 27846                              | TERRENI AGRICOLI   | 1.2.2.02.13.01.001  | Indisponibile  | 170    | 119        | 580           | PG        | CITTA' DI CASTELLO |          | No                            | 30/03/1982           | TRASFERIMENTO A TITOLO GRATUITO | Valore catastale   | 268,13   | 268,13   | AGENZIA FORESTALE REGIONALE |      |
| 27847                              | TERRENI AGRICOLI   | 1.2.2.02.13.01.001  | Indisponibile  | 170    | 120        | 18.070        | PG        | CITTA' DI CASTELLO |          | No                            | 30/03/1982           | TRASFERIMENTO A TITOLO GRATUITO | Valore catastale   | 1.213,88   | 1.213,88   | AGENZIA FORESTALE REGIONALE |      |
| 27848                              | TERRENI AGRICOLI   | 1.2.2.02.13.01.001  | Indisponibile  | 170    | 124        | 8.000         | PG        | CITTA' DI CASTELLO |          | No                            | 30/03/1982           | TRASFERIMENTO A TITOLO GRATUITO | Valore catastale   | 537,88   | 537,88   | AGENZIA FORESTALE REGIONALE |      |
| 27849                              | TERRENI AGRICOLI   | 1.2.2.02.13.01.001  | Indisponibile  | 170    | 126        | 9.590         | PG        | CITTA' DI CASTELLO |          | No                            | 30/03/1982           | TRASFERIMENTO A TITOLO GRATUITO | Valore catastale   | 1.046,50   | 1.046,50   | AGENZIA FORESTALE REGIONALE |      |
| 27850                              | TERRENI AGRICOLI   | 1.2.2.02.13.01.001  | Indisponibile  | 170    | 129        | 2.670         | PG        | CITTA' DI CASTELLO |          | No                            | 30/03/1982           | TRASFERIMENTO A TITOLO GRATUITO | Valore catastale   | 1.231,75   | 1.231,75   | AGENZIA FORESTALE REGIONALE |      |
| 27851                              | TERRENI AGRICOLI   | 1.2.2.02.13.01.001  | Indisponibile  | 170    | 130        | 13.710        | PG        | CITTA' DI CASTELLO |          | No                            | 30/03/1982           | TRASFERIMENTO A TITOLO GRATUITO | Valore catastale   | 1.495,00   | 1.495,00   | AGENZIA FORESTALE REGIONALE |      |
| 27852                              | TERRENI AGRICOLI   | 1.2.2.02.13.01.001  | Indisponibile  | 170    | 136        | 32.700        | PG        | CITTA' DI CASTELLO |          | No                            | 30/03/1982           | TRASFERIMENTO A TITOLO GRATUITO | Valore catastale   | 3.566,88   | 3.566,88   | AGENZIA FORESTALE REGIONALE |      |
| 27853                              | TERRENI AGRICOLI   | 1.2.2.02.13.01.001  | Indisponibile  | 170    | 144        | 1.930         | PG        | CITTA' DI CASTELLO |          | No                            | 30/03/1982           | TRASFERIMENTO A TITOLO GRATUITO | Valore catastale   | 162,50   | 162,50   | AGENZIA FORESTALE REGIONALE |      |
| 27854                              | TERRENI AGRICOLI   | 1.2.2.02.13.01.001  | Indisponibile  | 171    | 3          | 10.730        | PG        | CITTA' DI CASTELLO |          | No                            | 30/03/1982           | TRASFERIMENTO A TITOLO GRATUITO | Valore catastale   | 2.250,63   | 2.250,63   | AGENZIA FORESTALE REGIONALE |      |
| 27855                              | TERRENI AGRICOLI   | 1.2.2.02.13.01.001  | Indisponibile  | 171    | 4          | 690           | PG        | CITTA' DI CASTELLO |          | No                            | 30/03/1982           | TRASFERIMENTO A TITOLO GRATUITO | Valore catastale   | 318,50   | 318,50   | AGENZIA FORESTALE REGIONALE |      |
| 27856                              | TERRENI AGRICOLI   | 1.2.2.02.13.01.001  | Indisponibile  | 171    | 7          | 170           | PG        | CITTA' DI CASTELLO |          | No                            | 30/03/1982           | TRASFERIMENTO A TITOLO GRATUITO | Valore catastale   | 11,38  | 11,38  | AGENZIA FORESTALE REGIONALE |      |
| 27857                              | TERRENI AGRICOLI   | 1.2.2.02.13.01.001  | Indisponibile  | 171    | 14         | 1.010         | PG        | CITTA' DI CASTELLO |          | No                            | 30/03/1982           | TRASFERIMENTO A TITOLO GRATUITO | Valore catastale   | 466,38   | 466,38   | AGENZIA FORESTALE REGIONALE |      |
| 27858                              | TERRENI AGRICOLI   | 1.2.2.02.13.01.001  | Indisponibile  | 171    | 15         | 320           | PG        | CITTA' DI CASTELLO |          | No                            | 30/03/1982           | TRASFERIMENTO A TITOLO GRATUITO | Valore catastale   | 13,00  | 13,00  | AGENZIA FORESTALE REGIONALE |      |
| 27859                              | TERRENI AGRICOLI   | 1.2.2.02.13.01.001  | Indisponibile  | 171    | 23         | 20.855        | PG        | CITTA' DI CASTELLO |          | No                            | 30/03/1982           | TRASFERIMENTO A TITOLO GRATUITO | Valore catastale   | 2.275,00   | 2.275,00   | AGENZIA FORESTALE REGIONALE |      |
| 27860                              | TERRENI AGRICOLI   | 1.2.2.02.13.01.001  | Indisponibile  | 171    | 24         | 1.390         | PG        | CITTA' DI CASTELLO |          | No                            | 30/03/1982           | TRASFERIMENTO A TITOLO GRATUITO | Valore catastale   | 641,88   | 641,88   | AGENZIA FORESTALE REGIONALE |      |
| 27861                              | TERRENI AGRICOLI   | 1.2.2.02.13.01.001  | Indisponibile  | 171    | 25         | 2.280         | PG        | CITTA' DI CASTELLO |          | No                            | 30/03/1982           | TRASFERIMENTO A TITOLO GRATUITO | Valore catastale   | 1.053,00   | 1.053,00   | AGENZIA FORESTALE REGIONALE |      |
| 27862                              | TERRENI AGRICOLI   | 1.2.2.02.13.01.001  | Indisponibile  | 171    | 28         | 57            | PG        | CITTA' DI CASTELLO |          | No                            | 30/03/1982           | TRASFERIMENTO A TITOLO GRATUITO | Valore catastale   | 1,63   | 1,63   | AGENZIA FORESTALE REGIONALE |      |
| 27863                              | TERRENI AGRICOLI   | 1.2.2.02.13.01.001  | Indisponibile  | 171    | 29         | 820           | PG        | CITTA' DI CASTELLO |          | No                            | 30/03/1982           | TRASFERIMENTO A TITOLO GRATUITO | Valore catastale   | 34,13  | 34,13  | AGENZIA FORESTALE REGIONALE |      |
| 27864                              | TERRENI AGRICOLI   | 1.2.2.02.13.01.001  | Indisponibile  | 171    | 30         | 1.890         | PG        | CITTA' DI CASTELLO |          | No                            | 30/03/1982           | TRASFERIMENTO A TITOLO GRATUITO | Valore catastale   | 95,88  | 95,88  | AGENZIA FORESTALE REGIONALE |      |
| 27865                              | TERRENI AGRICOLI   | 1.2.2.02.13.01.001  | Indisponibile  | 171    | 32         | 15.750        | PG        | CITTA' DI CASTELLO |          | No                            | 30/03/1982           | TRASFERIMENTO A TITOLO GRATUITO | Valore catastale   | 3.965,00   | 3.965,00   | AGENZIA FORESTALE REGIONALE |      |
| 27866                              | TERRENI AGRICOLI   | 1.2.2.02.13.01.001  | Indisponibile  | 171    | 48         | 1.300         | PG        | CITTA' DI CASTELLO |          | No                            | 30/03/1982           | TRASFERIMENTO A TITOLO GRATUITO | Valore catastale   | 599,63   | 599,63   | AGENZIA FORESTALE REGIONALE |      |
| 27867                              | TERRENI AGRICOLI   | 1.2.2.02.13.01.001  | Indisponibile  | 171    | 49         | 5.230         | PG        | CITTA' DI CASTELLO |          | No                            | 30/03/1982           | TRASFERIMENTO A TITOLO GRATUITO | Valore catastale   | 1.316,25   | 1.316,25   | AGENZIA FORESTALE REGIONALE |      |

**PATRIMONIO IMMOBILIARE REGIONE UMBRIA**  
**Prospetto Terreni al 31/12/2017**

| Numero identificativo (da sistema informativo) | Classificazione secondo il piano dei conti dello Stato Patrimoniale in base al D.lgs. 118/2011 (descrizione) | Classificazione secondo il piano dei conti dello Stato Patrimoniale in base al D.lgs. 118/2011 (Codice) | Classificazione ai sensi del codice civile (demunitale, disponibile, indisponibile) | Foglio | Particella | Superficie mq | Provincia | Comune             | Località | Bene soggetto ad ammortamento | Data di acquisizione | Modalità di acquisizione        | Criterio di valutazione secondo i principi del D.lgs. 118/2011 | Valore dell'immobile secondo i principi del D.lgs. 118/2011 al 31/12/2017 (euro) | Valore dell'immobile secondo i principi del D.lgs. 118/2011 al 31/12/2016 (euro) | Ente Gestore                | Note   |
|--|--|---|---|--------|------------|---------------|-----------|--------------------|----------|-------------------------------|----------------------|---------------------------------|--|--|--|-----------------------------|--|
| 27868  | TERRENI AGRICOLI   | 1.2.2.02.13.01.001  | Indisponibile   | 171    | 51         | 1.220         | PG        | CITTA' DI CASTELLO |          | No                            | 30/03/1982           | TRASFERIMENTO A TITOLO GRATUITO | Valore catastale   | 307,13   | 307,13   | AGENZIA FORESTALE REGIONALE |  |
| 27869  | TERRENI AGRICOLI   | 1.2.2.02.13.01.001  | Indisponibile   | 171    | 54         | 1.520         | PG        | CITTA' DI CASTELLO |          | No                            | 30/03/1982           | TRASFERIMENTO A TITOLO GRATUITO | Valore catastale   | 893,75   | 893,75   | AGENZIA FORESTALE REGIONALE |  |
| 27870  | TERRENI AGRICOLI   | 1.2.2.02.13.01.001  | Indisponibile   | 171    | 55         | 3.510         | PG        | CITTA' DI CASTELLO |          | No                            | 30/03/1982           | TRASFERIMENTO A TITOLO GRATUITO | Valore catastale   | 383,50   | 383,50   | AGENZIA FORESTALE REGIONALE |  |
| 27871  | TERRENI AGRICOLI   | 1.2.2.02.13.01.001  | Indisponibile   | 171    | 57         | 870           | PG        | CITTA' DI CASTELLO |          | No                            | 30/03/1982           | TRASFERIMENTO A TITOLO GRATUITO | Valore catastale   | 511,88   | 511,88   | AGENZIA FORESTALE REGIONALE |  |
| 27872  | TERRENI AGRICOLI   | 1.2.2.02.13.01.001  | Indisponibile   | 171    | 59         | 1.590         | PG        | CITTA' DI CASTELLO |          | No                            | 30/03/1982           | TRASFERIMENTO A TITOLO GRATUITO | Valore catastale   | 934,38   | 934,38   | AGENZIA FORESTALE REGIONALE |  |
| 27873  | TERRENI AGRICOLI   | 1.2.2.02.13.01.001  | Indisponibile   | 171    | 59         | 5.940         | PG        | CITTA' DI CASTELLO |          | No                            | 30/03/1982           | TRASFERIMENTO A TITOLO GRATUITO | Valore catastale   | 648,38   | 648,38   | AGENZIA FORESTALE REGIONALE |  |
| 27874  | TERRENI AGRICOLI   | 1.2.2.02.13.01.001  | Indisponibile   | 171    | 64         | 7.140         | PG        | CITTA' DI CASTELLO |          | No                            | 30/03/1982           | TRASFERIMENTO A TITOLO GRATUITO | Valore catastale   | 599,63   | 599,63   | AGENZIA FORESTALE REGIONALE |  |
| 27875  | TERRENI AGRICOLI   | 1.2.2.02.13.01.001  | Indisponibile   | 171    | 76         | 14.480        | PG        | CITTA' DI CASTELLO |          | No                            | 30/03/1982           | TRASFERIMENTO A TITOLO GRATUITO | Valore catastale   | 971,75   | 971,75   | AGENZIA FORESTALE REGIONALE |  |
| 27876  | TERRENI AGRICOLI   | 1.2.2.02.13.01.001  | Indisponibile   | 172    | 57         | 2.180         | PG        | CITTA' DI CASTELLO |          | No                            | 30/03/1982           | TRASFERIMENTO A TITOLO GRATUITO | Valore catastale   | 1.005,88   | 1.005,88   | AGENZIA FORESTALE REGIONALE |  |
| 27877  | TERRENI AGRICOLI   | 1.2.2.02.13.01.001  | Indisponibile   | 172    | 59         | 8.300         | PG        | CITTA' DI CASTELLO |          | No                            | 30/03/1982           | TRASFERIMENTO A TITOLO GRATUITO | Valore catastale   | 3.831,75   | 3.831,75   | AGENZIA FORESTALE REGIONALE |  |
| 27878  | TERRENI AGRICOLI   | 1.2.2.02.13.01.001  | Indisponibile   | 172    | 59         | 56.930        | PG        | CITTA' DI CASTELLO |          | No                            | 30/03/1982           | TRASFERIMENTO A TITOLO GRATUITO | Valore catastale   | 14.334,13  | 14.334,13  | AGENZIA FORESTALE REGIONALE |  |
| 27879  | TERRENI AGRICOLI   | 1.2.2.02.13.01.001  | Indisponibile   | 172    | 60         | 2.390         | PG        | CITTA' DI CASTELLO |          | No                            | 30/03/1982           | TRASFERIMENTO A TITOLO GRATUITO | Valore catastale   | 1.103,38   | 1.103,38   | AGENZIA FORESTALE REGIONALE |  |
| 39658  | TERRENI AGRICOLI   | 1.2.2.02.13.01.001  | Indisponibile   | 4      | 40         | 570           | PG        | CITTA' DI CASTELLO |          | No                            | 10/07/1975           | TRASFERIMENTO A TITOLO GRATUITO | Valore catastale   | 47,13  | 47,13  | AGENZIA FORESTALE REGIONALE |  |
| 40442  | TERRENI AGRICOLI   | 1.2.2.02.13.01.001  | Indisponibile   | 78     | 537        | 8.930         | PG        | CITTA' DI CASTELLO |          | No                            | 28/05/1980           | TRASFERIMENTO A TITOLO GRATUITO | Valore catastale   | 2.998,13   | 2.998,13   | AGENZIA FORESTALE REGIONALE |  |
| 40443  | TERRENI AGRICOLI   | 1.2.2.02.13.01.001  | Indisponibile   | 78     | 538        | 5.040         | PG        | CITTA' DI CASTELLO |          | No                            | 28/05/1980           | TRASFERIMENTO A TITOLO GRATUITO | Valore catastale   | 1.691,63   | 1.691,63   | AGENZIA FORESTALE REGIONALE |  |
| 40445  | TERRENI AGRICOLI   | 1.2.2.02.13.01.001  | Indisponibile   | 75     | 999        | 10.775        | PG        | CITTA' DI CASTELLO |          | No                            | 10/07/1975           | TRASFERIMENTO A TITOLO GRATUITO | Valore catastale   | 3.617,25   | 3.617,25   | AGENZIA FORESTALE REGIONALE |  |
| 40447  | TERRENI AGRICOLI   | 1.2.2.02.13.01.001  | Indisponibile   | 75     | 971        | 3.080         | PG        | CITTA' DI CASTELLO |          | No                            | 10/07/1975           | TRASFERIMENTO A TITOLO GRATUITO | Valore catastale   | 1.033,50   | 1.033,50   | AGENZIA FORESTALE REGIONALE |  |
| 40448  | TERRENI AGRICOLI   | 1.2.2.02.13.01.001  | Indisponibile   | 58     | 538        | 8.210         | PG        | CITTA' DI CASTELLO |          | No                            | 10/07/1975           | TRASFERIMENTO A TITOLO GRATUITO | Valore catastale   | 3.243,50   | 3.243,50   | AGENZIA FORESTALE REGIONALE |  |
| 40450  | TERRENI AGRICOLI   | 1.2.2.02.13.01.001  | Indisponibile   | 52     | 563        | 11.740        | PG        | CITTA' DI CASTELLO |          | No                            | 10/07/1975           | TRASFERIMENTO A TITOLO GRATUITO | Valore catastale   | 3.940,63   | 3.940,63   | AGENZIA FORESTALE REGIONALE |  |
| 40453  | TERRENI AGRICOLI   | 1.2.2.02.13.01.001  | Indisponibile   | 145    | 753        | 1.505         | PG        | CITTA' DI CASTELLO |          | No                            | 30/03/1982           | TRASFERIMENTO A TITOLO GRATUITO | Valore catastale   | 894,00   | 894,00   | AGENZIA FORESTALE REGIONALE |  |
| 40454  | TERRENI AGRICOLI   | 1.2.2.02.13.01.001  | Indisponibile   | 145    | 754        | 135           | PG        | CITTA' DI CASTELLO |          | No                            | 30/03/1982           | TRASFERIMENTO A TITOLO GRATUITO | Valore catastale   | 79,63  | 79,63  | AGENZIA FORESTALE REGIONALE |  |
| 40455  | TERRENI AGRICOLI   | 1.2.2.02.13.01.001  | Indisponibile   | 145    | 755        | 20            | PG        | CITTA' DI CASTELLO |          | No                            | 30/03/1982           | TRASFERIMENTO A TITOLO GRATUITO | Valore catastale   | 11,38  | 11,38  | AGENZIA FORESTALE REGIONALE |  |
| 40456  | TERRENI AGRICOLI   | 1.2.2.02.13.01.001  | Indisponibile   | 145    | 756        | 329           | PG        | CITTA' DI CASTELLO |          | No                            | 30/03/1982           | TRASFERIMENTO A TITOLO GRATUITO | Valore catastale   | 193,38   | 193,38   | AGENZIA FORESTALE REGIONALE |  |
| 40465  | TERRENI AGRICOLI   | 1.2.2.02.13.01.001  | Indisponibile   | 119    | 544        | 446.659       | PG        | CITTA' DI CASTELLO |          | No                            | 10/07/1975           | ACQUISIZIONE                    | Valore catastale   | 93.713,75  | 93.713,75  | AGENZIA FORESTALE REGIONALE | Il valore del bene è stato determinato con il metodo Valore catastale in quanto non è presente sulla mappa catastale |
| 40467  | TERRENI AGRICOLI   | 1.2.2.02.13.01.001  | Indisponibile   | 145    | 757        | 11            | PG        | CITTA' DI CASTELLO |          | No                            | 30/03/1982           | TRASFERIMENTO A TITOLO GRATUITO | Valore catastale   | 6,50   | 6,50   | AGENZIA FORESTALE REGIONALE |  |
| 40470  | TERRENI AGRICOLI   | 1.2.2.02.13.01.001  | Indisponibile   | 146    | 1400       | 6.866         | PG        | CITTA' DI CASTELLO |          | No                            | 30/03/1982           | TRASFERIMENTO A TITOLO GRATUITO | Valore catastale   | 1.729,00   | 1.729,00   | AGENZIA FORESTALE REGIONALE |  |
| 40471  | TERRENI AGRICOLI   | 1.2.2.02.13.01.001  | Indisponibile   | 57     | 45         | 570           | PG        | CITTA' DI CASTELLO |          | No                            | 10/07/1975           | TRASFERIMENTO A TITOLO GRATUITO | Valore catastale   | 47,13  | 47,13  | AGENZIA FORESTALE REGIONALE |  |
| 40472  | TERRENI AGRICOLI   | 1.2.2.02.13.01.001  | Indisponibile   | 59     | 87         | 680           | PG        | CITTA' DI CASTELLO |          | No                            | 10/07/1975           | TRASFERIMENTO A TITOLO GRATUITO | Valore catastale   | 56,88  | 56,88  | AGENZIA FORESTALE REGIONALE |  |
| 40473  | TERRENI AGRICOLI   | 1.2.2.02.13.01.001  | Indisponibile   | 102    | 501        | 230.890       | PG        | CITTA' DI CASTELLO |          | No                            | 10/07/1975           | TRASFERIMENTO A TITOLO GRATUITO | Valore catastale   | 19.376,50  | 19.376,50  | AGENZIA FORESTALE REGIONALE |  |
| 40479  | TERRENI AGRICOLI   | 1.2.2.02.13.01.001  | Indisponibile   | 194    | 504        | 237.534       | PG        | CITTA' DI CASTELLO |          | No                            | 10/07/1975           | TRASFERIMENTO A TITOLO GRATUITO | Valore catastale   | 19.935,50  | 19.935,50  | AGENZIA FORESTALE REGIONALE |  |
| 40480  | TERRENI AGRICOLI   | 1.2.2.02.13.01.001  | Indisponibile   | 145    | 758        | 2.290         | PG        | CITTA' DI CASTELLO |          | No                            | 30/03/1982           | TRASFERIMENTO A TITOLO GRATUITO | Valore catastale   | 250,25   | 250,25   | AGENZIA FORESTALE REGIONALE |  |
| 40481  | TERRENI AGRICOLI   | 1.2.2.02.13.01.001  | Indisponibile   | 145    | 759        | 140           | PG        | CITTA' DI CASTELLO |          | No                            | 30/03/1982           | TRASFERIMENTO A TITOLO GRATUITO | Valore catastale   | 14,63  | 14,63  | AGENZIA FORESTALE REGIONALE |  |
| 40482  | TERRENI AGRICOLI   | 1.2.2.02.13.01.001  | Indisponibile   | 145    | 760        | 28.127        | PG        | CITTA' DI CASTELLO |          | No                            | 30/03/1982           | TRASFERIMENTO A TITOLO GRATUITO | Valore catastale   | 3.289,00   | 3.289,00   | AGENZIA FORESTALE REGIONALE |  |

**PATRIMONIO IMMOBILIARE REGIONE UMBRIA**  
**Prospetto Terreni al 31/12/2017**

| Numero identificativo (da sistema informativo) | Classificazione secondo il piano dei conti dello Stato Patrimoniale in base al D.lgs. 118/2011 (Descrizione) | Classificazione secondo il piano dei conti dello Stato Patrimoniale in base al D.lgs. 118/2011 (Codice) | Classificazione ai sensi del codice civile (demunitale, disponibile, indisponibile) | Foglio | Particella | Superficie mq | Provincia | Comune             | Località                       | Bene soggetto ad ammortamento | Data di acquisizione | Modalità di acquisizione        | Criterio di valutazione secondo i principi del D.lgs. 118/2011 | Valore dell'immobile secondo i principi del D.lgs. 118/2011 al 31/12/2017 (euro) | Valore dell'immobile secondo i principi del D.lgs. 118/2011 al 31/12/2016 (euro) | Ente Gestore                | Note   |
|--|--|---|---|--------|------------|---------------|-----------|--------------------|--------------------------------|-------------------------------|----------------------|---------------------------------|--|--|--|-----------------------------|--|
| 40183  | TERRENI AGRICOLI   | 1.2.2.02.13.01.001  | Indisponibile   | 145    | 761        | 74            | PG        | CITTA' DI CASTELLO |                                | No                            | 30/03/1982           | TRASFERIMENTO A TITOLO GRATUITO | Valore catastale   | 9,75   | 9,75   | AGENZIA FORESTALE REGIONALE |  |
| 40184  | TERRENI AGRICOLI   | 1.2.2.02.13.01.001  | Indisponibile   | 145    | 762        | 19            | PG        | CITTA' DI CASTELLO |                                | No                            | 30/03/1982           | TRASFERIMENTO A TITOLO GRATUITO | Valore catastale   | 1,63   | 1,63   | AGENZIA FORESTALE REGIONALE |  |
| 40185  | TERRENI AGRICOLI   | 1.2.2.02.13.01.001  | Indisponibile   | 78     | 532        | 220           | PG        | CITTA' DI CASTELLO |                                | No                            | 10/07/1975           | TRASFERIMENTO A TITOLO GRATUITO | Valore catastale   | 0,00   | 0,00   | AGENZIA FORESTALE REGIONALE |  |
| 40190  | TERRENI AGRICOLI   | 1.2.2.02.13.01.001  | Indisponibile   | 60     | 533        | 430           | PG        | CITTA' DI CASTELLO | Vocabolo Carinotol anc piano T | No                            | 10/07/1975           | TRASFERIMENTO A TITOLO GRATUITO | Valore catastale   | 0,00   | 0,00   | AGENZIA FORESTALE REGIONALE |  |
| 40191  | TERRENI AGRICOLI   | 1.2.2.02.13.01.001  | Indisponibile   | 56     | 560        | 130           | PG        | CITTA' DI CASTELLO | Località Friccano Sic piano T  | No                            | 10/07/1975           | TRASFERIMENTO A TITOLO GRATUITO | Valore catastale   | 0,00   | 0,00   | AGENZIA FORESTALE REGIONALE |  |
| 40192  | TERRENI AGRICOLI   | 1.2.2.02.13.01.001  | Indisponibile   | 78     | 540        | 8.405         | PG        | CITTA' DI CASTELLO |                                | No                            | 28/05/1980           | TRASFERIMENTO A TITOLO GRATUITO | Valore catastale   | 705,25   | 705,25   | AGENZIA FORESTALE REGIONALE |  |
| 40194  | TERRENI AGRICOLI   | 1.2.2.02.13.01.001  | Indisponibile   | 102    | 13         | 3.120         | PG        | CITTA' DI CASTELLO |                                | No                            | 28/05/1980           | TRASFERIMENTO A TITOLO GRATUITO | Valore catastale   | 261,63   | 261,63   | AGENZIA FORESTALE REGIONALE |  |
| 40195  | TERRENI AGRICOLI   | 1.2.2.02.13.01.001  | Indisponibile   | 145    | 751        | 459           | PG        | CITTA' DI CASTELLO |                                | No                            | 30/03/1982           | TRASFERIMENTO A TITOLO GRATUITO | Valore catastale   | 269,75   | 269,75   | AGENZIA FORESTALE REGIONALE |  |
| 40205  | TERRENI AGRICOLI   | 1.2.2.02.13.01.001  | Indisponibile   | 145    | 752        | 71            | PG        | CITTA' DI CASTELLO |                                | No                            | 30/03/1982           | TRASFERIMENTO A TITOLO GRATUITO | Valore catastale   | 42,25  | 42,25  | AGENZIA FORESTALE REGIONALE |  |
| 40206  | TERRENI AGRICOLI   | 1.2.2.02.13.01.001  | Indisponibile   | 119    | 549        | 61.237        | PG        | CITTA' DI CASTELLO |                                | No                            | 10/07/1975           | TRASFERIMENTO A TITOLO GRATUITO | Valore catastale   | 28.265,25  | 28.265,25  | AGENZIA FORESTALE REGIONALE |  |
| 40208  | TERRENI AGRICOLI   | 1.2.2.02.13.01.001  | Indisponibile   | 119    | 546        | 13.751        | PG        | CITTA' DI CASTELLO |                                | No                            | 10/07/1975           | TRASFERIMENTO A TITOLO GRATUITO | Valore catastale   | 6.347,25   | 6.347,25   | AGENZIA FORESTALE REGIONALE |  |
| 40211  | TERRENI AGRICOLI   | 1.2.2.02.13.01.001  | Indisponibile   | 103    | 538        | 91.007        | PG        | CITTA' DI CASTELLO |                                | No                            | 28/05/1980           | TRASFERIMENTO A TITOLO GRATUITO | Valore catastale   | 71.420,38  | 71.420,38  | AGENZIA FORESTALE REGIONALE |  |
| 40213  | TERRENI AGRICOLI   | 1.2.2.02.13.01.001  | Indisponibile   | 102    | 503        | 1.460         | PG        | CITTA' DI CASTELLO |                                | No                            | 10/07/1975           | TRASFERIMENTO A TITOLO GRATUITO | Valore catastale   | 490,75   | 490,75   | AGENZIA FORESTALE REGIONALE |  |
| 40215  | TERRENI AGRICOLI   | 1.2.2.02.13.01.001  | Indisponibile   | 79     | 536        | 53.635        | PG        | CITTA' DI CASTELLO |                                | No                            | 28/05/1980           | TRASFERIMENTO A TITOLO GRATUITO | Valore catastale   | 24.756,88  | 24.756,88  | AGENZIA FORESTALE REGIONALE |  |
| 40267  | TERRENI AGRICOLI   | 1.2.2.02.13.01.001  | Indisponibile   | 118    | 853        | 166.370       | PG        | CITTA' DI CASTELLO |                                | No                            | 10/07/1975           | TRASFERIMENTO A TITOLO GRATUITO | Valore catastale   | 13.962,00  | 13.962,00  | AGENZIA FORESTALE REGIONALE |  |
| 40498  | TERRENI AGRICOLI   | 1.2.2.02.13.01.001  | Indisponibile   | 118    | 854        | 29.560        | PG        | CITTA' DI CASTELLO |                                | No                            | 10/07/1975           | TRASFERIMENTO A TITOLO GRATUITO | Valore catastale   | 2.481,38   | 2.481,38   | AGENZIA FORESTALE REGIONALE |  |
| 40500  | TERRENI AGRICOLI   | 1.2.2.02.13.01.001  | Indisponibile   | 118    | 858        | 1.313         | PG        | CITTA' DI CASTELLO |                                | No                            | 10/07/1975           | TRASFERIMENTO A TITOLO GRATUITO | Valore catastale   | 110,50   | 110,50   | AGENZIA FORESTALE REGIONALE |  |
| 40501  | TERRENI AGRICOLI   | 1.2.2.02.13.01.001  | Indisponibile   | 118    | 859        | 5.265         | PG        | CITTA' DI CASTELLO |                                | No                            | 10/07/1975           | TRASFERIMENTO A TITOLO GRATUITO | Valore catastale   | 442,00   | 442,00   | AGENZIA FORESTALE REGIONALE |  |
| 40602  | TERRENI EDIFICABILI  | 1.2.2.02.13.02.001  | Indisponibile   | 65     | 51         | 13.000        | PG        | CITTA' DI CASTELLO |                                | No                            | 15/07/2015           | ESPROPRIO                       | Valore acquisizione  | 73.362,26  | 73.362,26  | REGIONE                     | Riferito al 2016 è stato assegnata la corretta classificazione secondo il piano dei conti dello Stato Patrimoniale in base al D.lgs. 118/2011. La precedente classificazione era "ALTRI TERRENI NAC" |
| 40603  | TERRENI EDIFICABILI  | 1.2.2.02.13.02.001  | Indisponibile   | 65     | 606        | 81            | PG        | CITTA' DI CASTELLO |                                | No                            | 15/07/2015           | ESPROPRIO                       | Valore acquisizione  | 535,01   | 535,01   | REGIONE                     | Riferito al 2016 è stato assegnata la corretta classificazione secondo il piano dei conti dello Stato Patrimoniale in base al D.lgs. 118/2011. La precedente classificazione era "ALTRI TERRENI NAC" |
| 40604  | TERRENI EDIFICABILI  | 1.2.2.02.13.02.001  | Indisponibile   | 65     | 591        | 484           | PG        | CITTA' DI CASTELLO |                                | No                            | 15/07/2015           | ESPROPRIO                       | Valore acquisizione  | 2.267,54   | 2.267,54   | REGIONE                     | Riferito al 2016 è stato assegnata la corretta classificazione secondo il piano dei conti dello Stato Patrimoniale in base al D.lgs. 118/2011. La precedente classificazione era "ALTRI TERRENI NAC" |
| 40605  | TERRENI EDIFICABILI  | 1.2.2.02.13.02.001  | Indisponibile   | 65     | 589        | 45.680        | PG        | CITTA' DI CASTELLO |                                | No                            | 15/07/2015           | ESPROPRIO                       | Valore acquisizione  | 211.200,11   | 211.200,11   | REGIONE                     | Riferito al 2016 è stato assegnata la corretta classificazione secondo il piano dei conti dello Stato Patrimoniale in base al D.lgs. 118/2011. La precedente classificazione era "ALTRI TERRENI NAC" |
| 40606  | TERRENI EDIFICABILI  | 1.2.2.02.13.02.001  | Indisponibile   | 65     | 590        | 418           | PG        | CITTA' DI CASTELLO |                                | No                            | 15/07/2015           | ESPROPRIO                       | Valore acquisizione  | 1.958,33   | 1.958,33   | REGIONE                     | Riferito al 2016 è stato assegnata la corretta classificazione secondo il piano dei conti dello Stato Patrimoniale in base al D.lgs. 118/2011. La precedente classificazione era "ALTRI TERRENI NAC" |
| 40607  | ALTRI TERRENI NAC  | 1.2.2.02.13.99.999  | Indisponibile   | 65     | 600        | 253           | PG        | CITTA' DI CASTELLO |                                | No                            | 15/07/2015           | ESPROPRIO                       | Valore acquisizione  | 3.705,77   | 3.705,77   | REGIONE                     | Riferito al 2016 è stato assegnata la corretta classificazione secondo il piano dei conti dello Stato Patrimoniale in base al D.lgs. 118/2011. La precedente classificazione era "ALTRI TERRENI NAC" |
| 40608  | TERRENI EDIFICABILI  | 1.2.2.02.13.02.001  | Indisponibile   | 65     | 53         | 11.840        | PG        | CITTA' DI CASTELLO |                                | No                            | 15/07/2015           | ESPROPRIO                       | Valore acquisizione  | 80.088,81  | 80.088,81  | REGIONE                     | Riferito al 2016 è stato assegnata la corretta classificazione secondo il piano dei conti dello Stato Patrimoniale in base al D.lgs. 118/2011. La precedente classificazione era "ALTRI TERRENI NAC" |
| 40609  | TERRENI EDIFICABILI  | 1.2.2.02.13.02.001  | Indisponibile   | 65     | 594        | 16.789        | PG        | CITTA' DI CASTELLO |                                | No                            | 15/07/2015           | ESPROPRIO                       | Valore acquisizione  | 115.516,12   | 115.516,12   | REGIONE                     | Riferito al 2016 è stato assegnata la corretta classificazione secondo il piano dei conti dello Stato Patrimoniale in base al D.lgs. 118/2011. La precedente classificazione era "ALTRI TERRENI NAC" |
| 40610  | ALTRI TERRENI NAC  | 1.2.2.02.13.99.999  | Indisponibile   | 65     | 56         | 5.050         | PG        | CITTA' DI CASTELLO |                                | No                            | 15/07/2015           | ESPROPRIO                       | Valore acquisizione  | 18.437,07  | 18.437,07  | REGIONE                     | Riferito al 2016 è stato assegnata la corretta classificazione secondo il piano dei conti dello Stato Patrimoniale in base al D.lgs. 118/2011. La precedente classificazione era "ALTRI TERRENI NAC" |
| 40611  | ALTRI TERRENI NAC  | 1.2.2.02.13.99.999  | Indisponibile   | 65     | 73         | 180           | PG        | CITTA' DI CASTELLO |                                | No                            | 15/07/2015           | ESPROPRIO                       | Valore acquisizione  | 657,16   | 657,16   | REGIONE                     | Riferito al 2016 è stato assegnata la corretta classificazione secondo il piano dei conti dello Stato Patrimoniale in base al D.lgs. 118/2011. La precedente classificazione era "ALTRI TERRENI NAC" |
| 40614  | ALTRI TERRENI NAC  | 1.2.2.02.13.99.999  | Indisponibile   | 65     | 572        | 568           | PG        | CITTA' DI CASTELLO |                                | No                            | 15/07/2015           | ESPROPRIO                       | Valore acquisizione  | 9.712,48   | 9.712,48   | REGIONE                     | Riferito al 2016 è stato assegnata la corretta classificazione secondo il piano dei conti dello Stato Patrimoniale in base al D.lgs. 118/2011. La precedente classificazione era "ALTRI TERRENI NAC" |
| 40615  | ALTRI TERRENI NAC  | 1.2.2.02.13.99.999  | Indisponibile   | 66     | 1837       | 647           | PG        | CITTA' DI CASTELLO |                                | No                            | 15/07/2015           | ESPROPRIO                       | Valore acquisizione  | 11.063,34  | 11.063,34  | REGIONE                     | Riferito al 2016 è stato assegnata la corretta classificazione secondo il piano dei conti dello Stato Patrimoniale in base al D.lgs. 118/2011. La precedente classificazione era "ALTRI TERRENI NAC" |
| 40616  | ALTRI TERRENI NAC  | 1.2.2.02.13.99.999  | Indisponibile   | 66     | 1838       | 73            | PG        | CITTA' DI CASTELLO |                                | No                            | 15/07/2015           | ESPROPRIO                       | Valore acquisizione  | 1.248,26   | 1.248,26   | REGIONE                     | Riferito al 2016 è stato assegnata la corretta classificazione secondo il piano dei conti dello Stato Patrimoniale in base al D.lgs. 118/2011. La precedente classificazione era "ALTRI TERRENI NAC" |
| 40618  | ALTRI TERRENI NAC  | 1.2.2.02.13.99.999  | Indisponibile   | 66     | 1840       | 637           | PG        | CITTA' DI CASTELLO |                                | No                            | 15/07/2015           | ESPROPRIO                       | Valore acquisizione  | 10.892,34  | 10.892,34  | REGIONE                     | Riferito al 2016 è stato assegnata la corretta classificazione secondo il piano dei conti dello Stato Patrimoniale in base al D.lgs. 118/2011. La precedente classificazione era "ALTRI TERRENI NAC" |
| 40619  | ALTRI TERRENI NAC  | 1.2.2.02.13.99.999  | Indisponibile   | 66     | 1842       | 3.040         | PG        | CITTA' DI CASTELLO |                                | No                            | 15/07/2015           | ESPROPRIO                       | Valore acquisizione  | 51.982,30  | 51.982,30  | REGIONE                     | Riferito al 2016 è stato assegnata la corretta classificazione secondo il piano dei conti dello Stato Patrimoniale in base al D.lgs. 118/2011. La precedente classificazione era "ALTRI TERRENI NAC" |

**PATRIMONIO IMMOBILIARE REGIONE UMBRIA**  
**Prospetto Terreni al 31/12/2017**

| Numero identificativo (da sistema di gestione informativo) | Classificazione secondo il piano dei conti dello Stato Patrimoniale in base al D.lgs. 118/2011 (descrizione) | Classificazione secondo il piano dei conti dello Stato Patrimoniale in base al D.lgs. 118/2011 (Codice) | Classificazione ai sensi del codice civile (denominato disponibile, indisponibile) | Foglio | Particella | Superficie mq | Provincia | Comune             | Località    | Bene soggetto ad ammortamento | Data di acquisizione | Modalità di acquisizione        | Criterio di valutazione secondo i principi del D.lgs. 118/2011 | Valore dell'immobile secondo i principi del D.lgs. 118/2011 al 31/12/2017 (euro) | Valore dell'immobile secondo i principi del D.lgs. 118/2011 al 31/12/2016 (euro) | Eme Gestore                 | Note   |
|--|--|---|--|--------|------------|---------------|-----------|--------------------|-------------|-------------------------------|----------------------|---------------------------------|--|--|--|-----------------------------|--|
| 40620  | ALTRI TERRENI INAC   | 1.2.2.02.13.99.999  | Indisponibile  | 66     | 1843       | 534           | PG        | CITTA' DI CASTELLO |             | No                            | 15/07/2015           | ESPROPRIO                       | Valore acquisizione  | 9.131,10   | 9.131,10   | REGIONE                     |  |
| 40621  | ALTRI TERRENI INAC   | 1.2.2.02.13.99.999  | Indisponibile  | 65     | 608        | 32            | PG        | CITTA' DI CASTELLO |             | No                            | 15/07/2015           | ESPROPRIO                       | Valore acquisizione  | 547,18   | 547,18   | REGIONE                     |  |
| 40622  | ALTRI TERRENI INAC   | 1.2.2.02.13.99.999  | Indisponibile  | 65     | 116        | 2.280         | PG        | CITTA' DI CASTELLO |             | No                            | 15/07/2015           | ESPROPRIO                       | Valore acquisizione  | 8.553,44   | 8.553,44   | REGIONE                     |  |
| 40623  | ALTRI TERRENI INAC   | 1.2.2.02.13.99.999  | Indisponibile  | 65     | 587        | 1.390         | PG        | CITTA' DI CASTELLO |             | No                            | 15/07/2015           | ESPROPRIO                       | Valore acquisizione  | 5.740,17   | 5.740,17   | REGIONE                     |  |
| 40624  | ALTRI TERRENI INAC   | 1.2.2.02.13.99.999  | Indisponibile  | 65     | 596        | 245           | PG        | CITTA' DI CASTELLO |             | No                            | 15/07/2015           | ESPROPRIO                       | Valore acquisizione  | 1.229,60   | 1.229,60   | REGIONE                     |  |
| 40625  | ALTRI TERRENI INAC   | 1.2.2.02.13.99.999  | Indisponibile  | 65     | 598        | 271           | PG        | CITTA' DI CASTELLO |             | No                            | 15/07/2015           | ESPROPRIO                       | Valore acquisizione  | 1.239,08   | 1.239,08   | REGIONE                     |  |
| 40626  | ALTRI TERRENI INAC   | 1.2.2.02.13.99.999  | Indisponibile  | 65     | 600        | 267           | PG        | CITTA' DI CASTELLO |             | No                            | 15/07/2015           | ESPROPRIO                       | Valore acquisizione  | 1.186,58   | 1.186,58   | REGIONE                     |  |
| 40627  | ALTRI TERRENI INAC   | 1.2.2.02.13.99.999  | Indisponibile  | 65     | 602        | 126           | PG        | CITTA' DI CASTELLO |             | No                            | 15/07/2015           | ESPROPRIO                       | Valore acquisizione  | 547,15   | 547,15   | REGIONE                     |  |
| 40628  | ALTRI TERRENI INAC   | 1.2.2.02.13.99.999  | Indisponibile  | 66     | 1782       | 523           | PG        | CITTA' DI CASTELLO |             | No                            | 15/07/2015           | ESPROPRIO                       | Valore acquisizione  | 1.899,49   | 1.899,49   | REGIONE                     |  |
| 40629  | ALTRI TERRENI INAC   | 1.2.2.02.13.99.999  | Indisponibile  | 65     | 604        | 3.662         | PG        | CITTA' DI CASTELLO |             | No                            | 15/07/2015           | ESPROPRIO                       | Valore acquisizione  | 13.300,02  | 13.300,02  | REGIONE                     |  |
| 40630  | ALTRI TERRENI INAC   | 1.2.2.02.13.99.999  | Indisponibile  | 66     | 249        | 20            | PG        | CITTA' DI CASTELLO |             | No                            | 15/07/2015           | ESPROPRIO                       | Valore acquisizione  | 91,86  | 91,86  | REGIONE                     |  |
| 40631  | ALTRI TERRENI INAC   | 1.2.2.02.13.99.999  | Indisponibile  | 66     | 1852       | 568           | PG        | CITTA' DI CASTELLO |             | No                            | 15/07/2015           | ESPROPRIO                       | Valore acquisizione  | 2.608,74   | 2.608,74   | REGIONE                     |  |
| 40632  | ALTRI TERRENI INAC   | 1.2.2.02.13.99.999  | Indisponibile  | 66     | 1846       | 305           | PG        | CITTA' DI CASTELLO |             | No                            | 15/07/2015           | ESPROPRIO                       | Valore acquisizione  | 1.132,24   | 1.132,24   | REGIONE                     |  |
| 40633  | ALTRI TERRENI INAC   | 1.2.2.02.13.99.999  | Indisponibile  | 66     | 1847       | 322           | PG        | CITTA' DI CASTELLO |             | No                            | 15/07/2015           | ESPROPRIO                       | Valore acquisizione  | 1.196,35   | 1.196,35   | REGIONE                     |  |
| 40634  | ALTRI TERRENI INAC   | 1.2.2.02.13.99.999  | Indisponibile  | 66     | 1848       | 113           | PG        | CITTA' DI CASTELLO |             | No                            | 15/07/2015           | ESPROPRIO                       | Valore acquisizione  | 419,48   | 419,48   | REGIONE                     |  |
| 40635  | ALTRI TERRENI INAC   | 1.2.2.02.13.99.999  | Indisponibile  | 66     | 1845       | 920           | PG        | CITTA' DI CASTELLO |             | No                            | 15/07/2015           | ESPROPRIO                       | Valore acquisizione  | 15.880,97  | 15.880,97  | REGIONE                     |  |
| 40636  | ALTRI TERRENI INAC   | 1.2.2.02.13.99.999  | Indisponibile  | 66     | 1850       | 1.703         | PG        | CITTA' DI CASTELLO |             | No                            | 15/07/2015           | ESPROPRIO                       | Valore acquisizione  | 29.397,06  | 29.397,06  | REGIONE                     |  |
| 40637  | ALTRI TERRENI INAC   | 1.2.2.02.13.99.999  | Indisponibile  | 66     | 1835       | 669           | PG        | CITTA' DI CASTELLO |             | No                            | 15/07/2015           | ESPROPRIO                       | Valore acquisizione  | 5.204,99   | 5.204,99   | REGIONE                     |  |
| 40638  | ALTRI TERRENI INAC   | 1.2.2.02.13.99.999  | Indisponibile  | 66     | 1794       | 119           | PG        | CITTA' DI CASTELLO |             | No                            | 15/07/2015           | ESPROPRIO                       | Valore acquisizione  | 333,04   | 333,04   | REGIONE                     |  |
| 40639  | ALTRI TERRENI INAC   | 1.2.2.02.13.99.999  | Indisponibile  | 66     | 1797       | 81            | PG        | CITTA' DI CASTELLO |             | No                            | 15/07/2015           | ESPROPRIO                       | Valore acquisizione  | 226,68   | 226,68   | REGIONE                     |  |
| 40640  | ALTRI TERRENI INAC   | 1.2.2.02.13.99.999  | Indisponibile  | 66     | 1800       | 39            | PG        | CITTA' DI CASTELLO |             | No                            | 15/07/2015           | ESPROPRIO                       | Valore acquisizione  | 109,15   | 109,15   | REGIONE                     |  |
| 40642  | ALTRI TERRENI INAC   | 1.2.2.02.13.99.999  | Indisponibile  | 66     | 1804       | 463           | PG        | CITTA' DI CASTELLO |             | No                            | 15/07/2015           | ESPROPRIO                       | Valore acquisizione  | 1.274,29   | 1.274,29   | REGIONE                     |  |
| 40643  | ALTRI TERRENI INAC   | 1.2.2.02.13.99.999  | Indisponibile  | 65     | 592        | 2.412         | PG        | CITTA' DI CASTELLO |             | No                            | 15/07/2015           | ESPROPRIO                       | Valore acquisizione  | 43.788,01  | 43.788,01  | REGIONE                     |  |
| 40613  | TERRENI AGRICOLI   | 1.2.2.02.13.01.001  | Indisponibile  | 148    | 857        | 200           | PG        | CITTA' DI CASTELLO |             | No                            | 30/03/1982           | TRASFERIMENTO A TITOLO GRATUITO | Valore catastale   | 1,63   | 1,63   | AGENZIA FORESTALE REGIONALE | FRAZIONAMENTO del 10/05/2016 - Deriva dalla spartizione della p.4.536. |
| 40614  | TERRENI AGRICOLI   | 1.2.2.02.13.01.001  | Indisponibile  | 148    | 1475       | 3.308         | PG        | CITTA' DI CASTELLO |             | No                            | 30/03/1982           | TRASFERIMENTO A TITOLO GRATUITO | Valore catastale   | 27,63  | 27,63  | AGENZIA FORESTALE REGIONALE | FRAZIONAMENTO del 10/05/2016 - Deriva dalla spartizione della p.193    |
| 40615  | TERRENI AGRICOLI   | 1.2.2.02.13.01.001  | Indisponibile  | 148    | 1476       | 1.177         | PG        | CITTA' DI CASTELLO |             | No                            | 30/03/1982           | TRASFERIMENTO A TITOLO GRATUITO | Valore catastale   | 9,75   | 9,75   | AGENZIA FORESTALE REGIONALE | FRAZIONAMENTO del 10/05/2016 - Deriva dalla spartizione della p.193    |
| 40616  | TERRENI AGRICOLI   | 1.2.2.02.13.01.001  | Indisponibile  | 148    | 1477       | 2.895         | PG        | CITTA' DI CASTELLO |             | No                            | 30/03/1982           | TRASFERIMENTO A TITOLO GRATUITO | Valore catastale   | 24,38  | 24,38  | AGENZIA FORESTALE REGIONALE | FRAZIONAMENTO del 10/05/2016 - Deriva dalla spartizione della p.193    |
| 40617  | TERRENI AGRICOLI   | 1.2.2.02.13.01.001  | Indisponibile  | 148    | 1478       | 6             | PG        | CITTA' DI CASTELLO |             | No                            | 30/03/1982           | TRASFERIMENTO A TITOLO GRATUITO | Valore catastale   | 1,63   | 1,63   | AGENZIA FORESTALE REGIONALE | FRAZIONAMENTO del 10/05/2016 - Deriva dalla spartizione della p.193    |
| 41005  | TERRENI AGRICOLI   | 1.2.2.02.13.01.001  | Indisponibile  | 148    | 1482       | 374           | PG        | CITTA' DI CASTELLO |             | No                            | 30/03/1982           | TRASFERIMENTO A TITOLO GRATUITO | Valore catastale   | 40,63  | 0,00   | AGENZIA FORESTALE REGIONALE | FRAZIONAMENTO del 10/05/2016 - Deriva dalla spartizione della p.4.536. |
| 41006  | TERRENI AGRICOLI   | 1.2.2.02.13.01.001  | Indisponibile  | 148    | 1483       | 16            | PG        | CITTA' DI CASTELLO |             | No                            | 30/03/1982           | TRASFERIMENTO A TITOLO GRATUITO | Valore catastale   | 1,63   | 1,63   | AGENZIA FORESTALE REGIONALE | FRAZIONAMENTO del 10/05/2016 - Deriva dalla spartizione della p.4.536. |
| 40725  | TERRENI AGRICOLI   | 1.2.2.02.13.01.001  | Indisponibile  | 25     | 67         | 62.960        | PG        | CORCIANO           | Monte Malbe | No                            | 31/12/2015           | ACQUISIZIONE                    | Valore acquisizione  | 20.099,92  | 20.099,92  | AGENZIA FORESTALE REGIONALE |  |
| 40726  | TERRENI AGRICOLI   | 1.2.2.02.13.01.001  | Indisponibile  | 25     | 68         | 50.640        | PG        | CORCIANO           | Monte Malbe | No                            | 31/12/2015           | ACQUISIZIONE                    | Valore acquisizione  | 16.137,16  | 16.137,16  | AGENZIA FORESTALE REGIONALE |  |
| 40730  | TERRENI AGRICOLI   | 1.2.2.02.13.01.001  | Indisponibile  | 29     | 22         | 480           | PG        | CORCIANO           | Monte Malbe | No                            | 31/12/2015           | ACQUISIZIONE                    | Valore acquisizione  | 152,96   | 152,96   | AGENZIA FORESTALE REGIONALE |  |

**PATRIMONIO IMMOBILIARE REGIONE UMBRIA**  
**Prospetto Terreni al 31/12/2017**

| Numero identificativo (da sistema informativo) | Classificazione secondo il piano dei conti dello Stato Patrimoniale in base al D.lgs. 118/2011 (descrizione) | Classificazione secondo il piano dei conti dello Stato Patrimoniale in base al D.lgs. 118/2011 (Codice) | Classificazione ai sensi del codice civile (denominata disponibile, indisponibile) | Foglio | Particella | Superficie mq | Provincia | Comune   | Località    | Bene soggetto ad ammortamento | Data di acquisizione | Modalità di acquisizione | Criterio di valutazione secondo i principi del D.lgs. 118/2011 | Valore dell'immobile secondo i principi del D.lgs. 118/2011 al 31/12/2017 (euro) | Valore dell'immobile secondo i principi del D.lgs. 118/2011 al 31/12/2016 (euro) | Eme Gestore                 | Note  |
|--|--|---|--|--------|------------|---------------|-----------|----------|-------------|-------------------------------|----------------------|--------------------------|--|--|--|-----------------------------|---|
| 40736  | TERRENI AGRICOLI   | 1.2.2.02.13.01.001  | Indisponibile  | 29     | 24         | 8.010         | PG        | CORCIANO | Monte Malbe | No                            | 31/12/2015           | ACQUISIZIONE             | Valore acquisizione  | 2.552,50   | 2.552,50   | AGENZIA FORESTALE REGIONALE |   |
| 40738  | TERRENI AGRICOLI   | 1.2.2.02.13.01.001  | Indisponibile  | 29     | 25         | 33.270        | PG        | CORCIANO | Monte Malbe | No                            | 31/12/2015           | ACQUISIZIONE             | Valore acquisizione  | 10.601,96  | 10.601,96  | AGENZIA FORESTALE REGIONALE |   |
| 40740  | TERRENI EDIFICABILI  | 1.2.2.02.13.02.001  | Indisponibile  | 30     | 1324       | 477.728       | PG        | CORCIANO | Monte Malbe | No                            | 31/12/2015           | ACQUISIZIONE             | Valore acquisizione  | 159.690,10   | 159.690,10   | AGENZIA FORESTALE REGIONALE | Finanziato al 2018 e sotto ammortamento in base al D.lgs. 118/2011 - La precedente classificazione era "TERRENI AGRICOLI" |
| 40742  | TERRENI AGRICOLI   | 1.2.2.02.13.01.001  | Indisponibile  | 30     | 19         | 24.260        | PG        | CORCIANO | Monte Malbe | No                            | 31/12/2015           | ACQUISIZIONE             | Valore acquisizione  | 7.832,77   | 7.832,77   | AGENZIA FORESTALE REGIONALE |   |
| 40745  | TERRENI AGRICOLI   | 1.2.2.02.13.01.001  | Indisponibile  | 30     | 20         | 4.590         | PG        | CORCIANO | Monte Malbe | No                            | 31/12/2015           | ACQUISIZIONE             | Valore acquisizione  | 1.462,67   | 1.462,67   | AGENZIA FORESTALE REGIONALE |   |
| 40747  | TERRENI AGRICOLI   | 1.2.2.02.13.01.001  | Indisponibile  | 30     | 23         | 1.940         | PG        | CORCIANO | Monte Malbe | No                            | 31/12/2015           | ACQUISIZIONE             | Valore acquisizione  | 596,34   | 596,34   | AGENZIA FORESTALE REGIONALE |   |
| 40748  | TERRENI AGRICOLI   | 1.2.2.02.13.01.001  | Indisponibile  | 30     | 39         | 129.960       | PG        | CORCIANO | Monte Malbe | No                            | 31/12/2015           | ACQUISIZIONE             | Valore acquisizione  | 41.413,61  | 41.413,61  | AGENZIA FORESTALE REGIONALE |   |
| 40753  | TERRENI AGRICOLI   | 1.2.2.02.13.01.001  | Indisponibile  | 30     | 43         | 43.280        | PG        | CORCIANO | Monte Malbe | No                            | 31/12/2015           | ACQUISIZIONE             | Valore acquisizione  | 13.791,79  | 13.791,79  | AGENZIA FORESTALE REGIONALE |   |
| 40760  | TERRENI EDIFICABILI  | 1.2.2.02.13.02.001  | Indisponibile  | 30     | 125        | 12.270        | PG        | CORCIANO | Monte Malbe | No                            | 31/12/2015           | ACQUISIZIONE             | Valore acquisizione  | 11.219,81  | 11.219,81  | AGENZIA FORESTALE REGIONALE | Finanziato al 2018 e sotto ammortamento in base al D.lgs. 118/2011 - La precedente classificazione era "TERRENI AGRICOLI" |
| 40763  | TERRENI EDIFICABILI  | 1.2.2.02.13.02.001  | Indisponibile  | 30     | 33         | 50.693        | PG        | CORCIANO | Monte Malbe | No                            | 31/12/2015           | ACQUISIZIONE             | Valore acquisizione  | 22.887,70  | 22.887,70  | AGENZIA FORESTALE REGIONALE | Finanziato al 2018 e sotto ammortamento in base al D.lgs. 118/2011 - La precedente classificazione era "TERRENI AGRICOLI" |
| 40766  | TERRENI AGRICOLI   | 1.2.2.02.13.01.001  | Indisponibile  | 30     | 35         | 3.310         | PG        | CORCIANO | Monte Malbe | No                            | 31/12/2015           | ACQUISIZIONE             | Valore acquisizione  | 2.694,46   | 2.694,46   | AGENZIA FORESTALE REGIONALE |   |
| 40769  | TERRENI AGRICOLI   | 1.2.2.02.13.01.001  | Indisponibile  | 30     | 395        | 960           | PG        | CORCIANO | Monte Malbe | No                            | 31/12/2015           | ACQUISIZIONE             | Valore acquisizione  | 323,60   | 323,60   | AGENZIA FORESTALE REGIONALE |   |
| 40774  | TERRENI AGRICOLI   | 1.2.2.02.13.01.001  | Indisponibile  | 30     | 397        | 230           | PG        | CORCIANO | Monte Malbe | No                            | 31/12/2015           | ACQUISIZIONE             | Valore acquisizione  | 73,29  | 73,29  | AGENZIA FORESTALE REGIONALE |   |
| 40776  | TERRENI AGRICOLI   | 1.2.2.02.13.01.001  | Indisponibile  | 30     | 398        | 50            | PG        | CORCIANO | Monte Malbe | No                            | 31/12/2015           | ACQUISIZIONE             | Valore acquisizione  | 15,93  | 15,93  | AGENZIA FORESTALE REGIONALE |   |
| 40778  | TERRENI AGRICOLI   | 1.2.2.02.13.01.001  | Indisponibile  | 30     | 399        | 1.140         | PG        | CORCIANO | Monte Malbe | No                            | 31/12/2015           | ACQUISIZIONE             | Valore acquisizione  | 452,20   | 452,20   | AGENZIA FORESTALE REGIONALE |   |
| 40780  | TERRENI AGRICOLI   | 1.2.2.02.13.01.001  | Indisponibile  | 30     | 400        | 2.050         | PG        | CORCIANO | Monte Malbe | No                            | 31/12/2015           | ACQUISIZIONE             | Valore acquisizione  | 653,26   | 653,26   | AGENZIA FORESTALE REGIONALE |   |
| 40782  | TERRENI EDIFICABILI  | 1.2.2.02.13.02.001  | Indisponibile  | 30     | 447        | 16.590        | PG        | CORCIANO | Monte Malbe | No                            | 31/12/2015           | ACQUISIZIONE             | Valore acquisizione  | 22.577,80  | 22.577,80  | AGENZIA FORESTALE REGIONALE | Finanziato al 2018 e sotto ammortamento in base al D.lgs. 118/2011 - La precedente classificazione era "TERRENI AGRICOLI" |
| 40785  | TERRENI AGRICOLI   | 1.2.2.02.13.01.001  | Indisponibile  | 16     | 115        | 6.220         | PG        | CORCIANO | Monte Malbe | No                            | 31/12/2015           | ACQUISIZIONE             | Valore acquisizione  | 1.982,09   | 1.982,09   | AGENZIA FORESTALE REGIONALE |   |
| 40788  | TERRENI AGRICOLI   | 1.2.2.02.13.01.001  | Indisponibile  | 22     | 25         | 689.260       | PG        | CORCIANO | Monte Malbe | No                            | 31/12/2015           | ACQUISIZIONE             | Valore acquisizione  | 220.926,77   | 220.926,77   | AGENZIA FORESTALE REGIONALE |   |
| 40790  | TERRENI AGRICOLI   | 1.2.2.02.13.01.001  | Indisponibile  | 22     | 26         | 156.280       | PG        | CORCIANO | Monte Malbe | No                            | 31/12/2015           | ACQUISIZIONE             | Valore acquisizione  | 49.800,86  | 49.800,86  | AGENZIA FORESTALE REGIONALE |   |
| 40794  | TERRENI AGRICOLI   | 1.2.2.02.13.01.001  | Indisponibile  | 22     | 3          | 257.970       | PG        | CORCIANO | Monte Malbe | No                            | 31/12/2015           | ACQUISIZIONE             | Valore acquisizione  | 82.205,83  | 82.205,83  | AGENZIA FORESTALE REGIONALE |   |
| 40799  | TERRENI AGRICOLI   | 1.2.2.02.13.01.001  | Indisponibile  | 22     | 85         | 43.120        | PG        | CORCIANO | Monte Malbe | No                            | 31/12/2015           | ACQUISIZIONE             | Valore acquisizione  | 13.740,80  | 13.740,80  | AGENZIA FORESTALE REGIONALE |   |
| 40804  | TERRENI AGRICOLI   | 1.2.2.02.13.01.001  | Indisponibile  | 22     | 88         | 1.180         | PG        | CORCIANO | Monte Malbe | No                            | 31/12/2015           | ACQUISIZIONE             | Valore acquisizione  | 376,02   | 376,02   | AGENZIA FORESTALE REGIONALE |   |
| 40807  | TERRENI AGRICOLI   | 1.2.2.02.13.01.001  | Indisponibile  | 22     | 89         | 370           | PG        | CORCIANO | Monte Malbe | No                            | 31/12/2015           | ACQUISIZIONE             | Valore acquisizione  | 117,91   | 117,91   | AGENZIA FORESTALE REGIONALE |   |
| 40810  | TERRENI AGRICOLI   | 1.2.2.02.13.01.001  | Indisponibile  | 17     | 39         | 104.960       | PG        | CORCIANO | Monte Malbe | No                            | 31/12/2015           | ACQUISIZIONE             | Valore acquisizione  | 33.447,00  | 33.447,00  | AGENZIA FORESTALE REGIONALE |   |
| 40813  | TERRENI AGRICOLI   | 1.2.2.02.13.01.001  | Indisponibile  | 17     | 45         | 671.368       | PG        | CORCIANO | Monte Malbe | No                            | 31/12/2015           | ACQUISIZIONE             | Valore acquisizione  | 213.941,01   | 213.941,01   | AGENZIA FORESTALE REGIONALE |   |
| 40816  | TERRENI AGRICOLI   | 1.2.2.02.13.01.001  | Indisponibile  | 18     | 16         | 483.200       | PG        | CORCIANO | Monte Malbe | No                            | 31/12/2015           | ACQUISIZIONE             | Valore acquisizione  | 153.976,59   | 153.976,59   | AGENZIA FORESTALE REGIONALE |   |
| 40818  | TERRENI AGRICOLI   | 1.2.2.02.13.01.001  | Indisponibile  | 19     | 17         | 240.430       | PG        | CORCIANO | Monte Malbe | No                            | 31/12/2015           | ACQUISIZIONE             | Valore acquisizione  | 76.616,46  | 76.616,46  | AGENZIA FORESTALE REGIONALE |   |
| 40821  | TERRENI AGRICOLI   | 1.2.2.02.13.01.001  | Indisponibile  | 16     | 104        | 59.580        | PG        | CORCIANO | Monte Malbe | No                            | 31/12/2015           | ACQUISIZIONE             | Valore acquisizione  | 18.986,02  | 18.986,02  | AGENZIA FORESTALE REGIONALE |   |
| 40823  | TERRENI AGRICOLI   | 1.2.2.02.13.01.001  | Indisponibile  | 16     | 105        | 10.960        | PG        | CORCIANO | Monte Malbe | No                            | 31/12/2015           | ACQUISIZIONE             | Valore acquisizione  | 3.496,93   | 3.496,93   | AGENZIA FORESTALE REGIONALE |   |
| 40826  | TERRENI AGRICOLI   | 1.2.2.02.13.01.001  | Indisponibile  | 16     | 111        | 300.600       | PG        | CORCIANO | Monte Malbe | No                            | 31/12/2015           | ACQUISIZIONE             | Valore acquisizione  | 95.790,49  | 95.790,49  | AGENZIA FORESTALE REGIONALE |   |
| 40830  | TERRENI AGRICOLI   | 1.2.2.02.13.01.001  | Indisponibile  | 16     | 112        | 6.220         | PG        | CORCIANO | Monte Malbe | No                            | 31/12/2015           | ACQUISIZIONE             | Valore acquisizione  | 1.982,09   | 1.982,09   | AGENZIA FORESTALE REGIONALE |   |
| 40706  | TERRENI AGRICOLI   | 1.2.2.02.13.01.001  | Indisponibile  | 23     | 6          | 1.330         | PG        | DERUTA   |             | No                            | 31/12/2015           | ACQUISIZIONE             | Valore acquisizione  | 463,72   | 463,72   | AGENZIA FORESTALE REGIONALE |   |

**PATRIMONIO IMMOBILIARE REGIONE UMBRIA**  
**Prospetto Terreni al 31/12/2017**

| Numero identificativo (da sistema informativo) | Classificazione secondo il piano dei conti dello Stato Patrimoniale in base al D.lgs. 118/2011 (descrizione) | Classificazione secondo il piano dei conti dello Stato Patrimoniale in base al D.lgs. 118/2011 (Codice) | Classificazione ai sensi del codice civile (dennominata disponibile, indisponibile) | Foglio | Particella | Superficie mq | Provincia | Comune  | Località | Bene soggetto ad ammortamento | Data di acquisizione | Modalità di acquisizione        | Criterio di valutazione secondo i principi del D.lgs. 118/2011 | Valore dell'immobile secondo i principi del D.lgs. 118/2011 al 31/12/2017 (euro) | Valore dell'immobile secondo i principi del D.lgs. 118/2011 al 31/12/2016 (euro) | Eme Gestore                 | Note  |
|--|--|---|---|--------|------------|---------------|-----------|---------|----------|-------------------------------|----------------------|---------------------------------|--|--|--|-----------------------------|---|
| 40707  | TERRENI AGRICOLI   | 1.2.2.02.13.01.001  | Indisponibile   | 23     | 72         | 132.460       | PG        | DERUTA  |          | No                            | 31/12/2015           | ACQUISIZIONE                    | Valore acquisizione  | 46.184,07  | 46.184,07  | AGENZIA FORESTALE REGIONALE |   |
| 40711  | TERRENI AGRICOLI   | 1.2.2.02.13.01.001  | Indisponibile   | 28     | 3          | 83.610        | PG        | DERUTA  |          | No                            | 31/12/2015           | ACQUISIZIONE                    | Valore acquisizione  | 29.151,82  | 29.151,82  | AGENZIA FORESTALE REGIONALE |   |
| 40714  | TERRENI AGRICOLI   | 1.2.2.02.13.01.001  | Indisponibile   | 28     | 83         | 77.575        | PG        | DERUTA  |          | No                            | 31/12/2015           | ACQUISIZIONE                    | Valore acquisizione  | 27.047,63  | 27.047,63  | AGENZIA FORESTALE REGIONALE |   |
| 40717  | TERRENI AGRICOLI   | 1.2.2.02.13.01.001  | Indisponibile   | 28     | 87         | 28.020        | PG        | DERUTA  |          | No                            | 31/12/2015           | ACQUISIZIONE                    | Valore acquisizione  | 9.072,24   | 9.072,24   | AGENZIA FORESTALE REGIONALE |   |
| 40719  | TERRENI AGRICOLI   | 1.2.2.02.13.01.001  | Indisponibile   | 28     | 88         | 71.235        | PG        | DERUTA  |          | No                            | 31/12/2015           | ACQUISIZIONE                    | Valore acquisizione  | 24.837,10  | 24.837,10  | AGENZIA FORESTALE REGIONALE |   |
| 40720  | TERRENI AGRICOLI   | 1.2.2.02.13.01.001  | Indisponibile   | 29     | 33         | 387.880       | PG        | DERUTA  |          | No                            | 31/12/2015           | ACQUISIZIONE                    | Valore acquisizione  | 128.266,62   | 128.266,62   | AGENZIA FORESTALE REGIONALE |   |
| 40721  | TERRENI AGRICOLI   | 1.2.2.02.13.01.001  | Indisponibile   | 29     | 520        | 477.449       | PG        | DERUTA  |          | No                            | 31/12/2015           | ACQUISIZIONE                    | Valore acquisizione  | 166.469,42   | 166.469,42   | AGENZIA FORESTALE REGIONALE |   |
| 40722  | TERRENI AGRICOLI   | 1.2.2.02.13.01.001  | Indisponibile   | 35     | 6          | 284.570       | PG        | DERUTA  |          | No                            | 31/12/2015           | ACQUISIZIONE                    | Valore acquisizione  | 99.219,40  | 99.219,40  | AGENZIA FORESTALE REGIONALE |   |
| 40723  | TERRENI AGRICOLI   | 1.2.2.02.13.01.001  | Indisponibile   | 35     | 7          | 17.040        | PG        | DERUTA  |          | No                            | 31/12/2015           | ACQUISIZIONE                    | Valore acquisizione  | 5.941,24   | 5.941,24   | AGENZIA FORESTALE REGIONALE |   |
| 37005  | TERRENI AGRICOLI   | 1.2.2.02.13.01.001  | Indisponibile   | 42     | 14         | 212.350       | TR        | FIGULLE |          | No                            | 10/07/1975           | TRASFERIMENTO A TITOLO GRATUITO | Valore catastale   | 17.821,38  | 17.821,38  | AGENZIA FORESTALE REGIONALE |   |
| 37007  | TERRENI AGRICOLI   | 1.2.2.02.13.01.001  | Indisponibile   | 42     | 17         | 2.930         | TR        | FIGULLE |          | No                            | 10/07/1975           | TRASFERIMENTO A TITOLO GRATUITO | Valore catastale   | 492,38   | 492,38   | AGENZIA FORESTALE REGIONALE |   |
| 37008  | TERRENI AGRICOLI   | 1.2.2.02.13.01.001  | Indisponibile   | 42     | 18         | 22.800        | TR        | FIGULLE |          | No                            | 10/07/1975           | TRASFERIMENTO A TITOLO GRATUITO | Valore catastale   | 17.070,63  | 17.070,63  | AGENZIA FORESTALE REGIONALE |   |
| 37009  | TERRENI AGRICOLI   | 1.2.2.02.13.01.001  | Indisponibile   | 42     | 20         | 47.260        | TR        | FIGULLE |          | No                            | 10/07/1975           | TRASFERIMENTO A TITOLO GRATUITO | Valore catastale   | 1.982,50   | 1.982,50   | AGENZIA FORESTALE REGIONALE |   |
| 40768  | TERRENI AGRICOLI   | 1.2.2.02.13.01.001  | Indisponibile   | 42     | 59         | 25.889        | TR        | FIGULLE |          | No                            | 10/07/1975           | TRASFERIMENTO A TITOLO GRATUITO | Valore catastale   | 13.086,13  | 13.086,13  | AGENZIA FORESTALE REGIONALE |   |
| 27971  | TERRENI AGRICOLI   | 1.2.2.02.13.01.001  | Indisponibile   | 31     | 45         | 931.775       | PG        | FOLIGNO |          | No                            | 11/12/1989           | ACQUISIZIONE                    | Valore acquisizione  | 55.729,80  | 55.729,80  | REGIONE                     |   |
| 27972  | TERRENI AGRICOLI   | 1.2.2.02.13.01.001  | Indisponibile   | 31     | 502        | 795           | PG        | FOLIGNO |          | No                            | 11/12/1989           | ACQUISIZIONE                    | Valore acquisizione  | 47,55  | 47,55  | REGIONE                     |   |
| 27973  | TERRENI AGRICOLI   | 1.2.2.02.13.01.001  | Indisponibile   | 116    | 46         | 2.073         | PG        | FOLIGNO |          | No                            | 16/09/1991           | ACQUISIZIONE                    | Valore acquisizione  | 2.192,88   | 2.192,88   | REGIONE                     |   |
| 27974  | TERRENI AGRICOLI   | 1.2.2.02.13.01.001  | Indisponibile   | 116    | 286        | 10.080        | PG        | FOLIGNO |          | No                            | 16/09/1991           | ACQUISIZIONE                    | Valore acquisizione  | 8.269,45   | 8.269,45   | REGIONE                     |   |
| 27975  | TERRENI AGRICOLI   | 1.2.2.02.13.01.001  | Indisponibile   | 116    | 287        | 511           | PG        | FOLIGNO |          | No                            | 16/09/1991           | ACQUISIZIONE                    | Valore acquisizione  | 419,22   | 419,22   | REGIONE                     |   |
| 27976  | TERRENI AGRICOLI   | 1.2.2.02.13.01.001  | Indisponibile   | 116    | 288        | 125           | PG        | FOLIGNO |          | No                            | 16/09/1991           | ACQUISIZIONE                    | Valore acquisizione  | 102,55   | 102,55   | REGIONE                     |   |
| 27977  | TERRENI AGRICOLI   | 1.2.2.02.13.01.001  | Indisponibile   | 116    | 289        | 51            | PG        | FOLIGNO |          | No                            | 16/09/1991           | ACQUISIZIONE                    | Valore acquisizione  | 41,84  | 41,84  | REGIONE                     |   |
| 27978  | TERRENI AGRICOLI   | 1.2.2.02.13.01.001  | Indisponibile   | 116    | 290        | 1.733         | PG        | FOLIGNO |          | No                            | 16/09/1991           | ACQUISIZIONE                    | Valore acquisizione  | 1.421,72   | 1.421,72   | REGIONE                     |   |
| 27979  | TERRENI AGRICOLI   | 1.2.2.02.13.01.001  | Indisponibile   | 116    | 291        | 1.453         | PG        | FOLIGNO |          | No                            | 16/09/1991           | ACQUISIZIONE                    | Valore acquisizione  | 1.192,01   | 1.192,01   | REGIONE                     |   |
| 27980  | TERRENI AGRICOLI   | 1.2.2.02.13.01.001  | Indisponibile   | 116    | 592        | 63            | PG        | FOLIGNO |          | No                            | 16/09/1991           | ACQUISIZIONE                    | Valore acquisizione  | 51,68  | 51,68  | REGIONE                     |   |
| 27981  | TERRENI AGRICOLI   | 1.2.2.02.13.01.001  | Indisponibile   | 117    | 3714       | 10.692        | PG        | FOLIGNO |          | No                            | 27/01/2003           | ACQUISIZIONE                    | Valore acquisizione  | 125.789,83   | 125.789,83   | REGIONE                     | ATTO DI CESSIONE GRATUITA A FAVORE DEL DEMANIO DELLO STATO NEL 2017   |
| 27984  | TERRENI AGRICOLI   | 1.2.2.02.13.01.001  | Indisponibile   | 117    | 4024       | 18.372        | PG        | FOLIGNO |          | No                            | 27/01/2003           | ACQUISIZIONE                    | Valore acquisizione  | 217.963,16   | 217.963,16   | REGIONE                     |   |
| 27985  | TERRENI AGRICOLI   | 1.2.2.02.13.01.001  | Indisponibile   | 117    | 4143       | 22.729        | PG        | FOLIGNO |          | No                            | 27/01/2003           | ACQUISIZIONE                    | Valore acquisizione  | 269.654,10   | 269.654,10   | REGIONE                     |   |
| 27986  | TERRENI AGRICOLI   | 1.2.2.02.13.01.001  | Indisponibile   | 117    | 3724       | 140           | PG        | FOLIGNO |          | No                            | 27/01/2003           | ACQUISIZIONE                    | Valore acquisizione  | 1.660,94   | 1.660,94   | REGIONE                     | ATTO DI CESSIONE GRATUITA A FAVORE DEL DEMANIO DELLO STATO NEL 2017   |
| 27987  | TERRENI AGRICOLI   | 1.2.2.02.13.01.001  | Indisponibile   | 117    | 4141       | 10.633        | PG        | FOLIGNO |          | No                            | 27/01/2003           | ACQUISIZIONE                    | Valore acquisizione  | 124.962,22   | 124.962,22   | REGIONE                     |   |
| 27988  | TERRENI AGRICOLI   | 1.2.2.02.13.01.001  | Indisponibile   | 119    | 559        | 199           | PG        | FOLIGNO |          | No                            | 16/09/1991           | ACQUISIZIONE                    | Valore acquisizione  | 57,04  | 57,04  | REGIONE                     |   |
| 27989  | TERRENI AGRICOLI   | 1.2.2.02.13.01.001  | Indisponibile   | 224    | 502        | 23            | PG        | FOLIGNO |          | No                            | 28/11/1997           | ACQUISIZIONE                    | Valore catastale   | 17,88  | 17,88  | REGIONE                     | Il valore del bene è stato determinato con il catasto Unione Catastale in quanto non è conosciuta il valore di acquisizione |
| 27990  | TERRENI AGRICOLI   | 1.2.2.02.13.01.001  | Indisponibile   | 224    | 504        | 297           | PG        | FOLIGNO |          | No                            | 28/11/1997           | ACQUISIZIONE                    | Valore catastale   | 398,13   | 398,13   | REGIONE                     | Il valore del bene è stato determinato con il catasto Unione Catastale in quanto non è conosciuta il valore di acquisizione |
| 27991  | TERRENI AGRICOLI   | 1.2.2.02.13.01.001  | Indisponibile   | 224    | 506        | 258           | PG        | FOLIGNO |          | No                            | 28/11/1997           | ACQUISIZIONE                    | Valore catastale   | 193,38   | 193,38   | REGIONE                     | Il valore del bene è stato determinato con il catasto Unione Catastale in quanto non è conosciuta il valore di acquisizione |

**PATRIMONIO IMMOBILIARE REGIONE UMBRIA**  
**Prospetto Terreni al 31/12/2017**

| Numero identificativo (da sistema informativo) | Classificazione secondo il piano dei conti dello Stato Patrimoniale in base al D.lgs. 118/2011 (Descrizione) | Classificazione secondo il piano dei conti dello Stato Patrimoniale in base al D.lgs. 118/2011 (Codice) | Classificazione ai sensi del codice civile (demunita, disponibile, indisponibile) | Foglio | Particella | Superficie mq | Provincia | Comune        | Località    | Bene soggetto ad ammortamento | Data di acquisizione | Modalità di acquisizione        | Criterio di valutazione secondo i principi del D.lgs. 118/2011 | Valore dell'immobile secondo i principi del D.lgs. 118/2011 al 31/12/2017 (euro) | Valore dell'immobile secondo i principi del D.lgs. 118/2011 al 31/12/2016 (euro) | Eme Gestore                     | Note   |
|--|--|---|---|--------|------------|---------------|-----------|---------------|-------------|-------------------------------|----------------------|---------------------------------|--|--|--|---------------------------------|--|
| 27892  | TERRENI AGRICOLI   | 1.2.2.02.13.01.001  | Indisponibile   | 224    | 508        | 463           | PG        | FOLIGNO       |             | No                            | 28/11/1987           | ACQUISIZIONE                    | Valore catastale   | 622,38   | 622,38   | REGIONE                         | Il valore del bene è stato determinato con il Catasto Unico Comunale in quanto non è ancora in corso la procedura di acquisizione.   |
| 27893  | TERRENI AGRICOLI   | 1.2.2.02.13.01.001  | Indisponibile   | 250    | 68         | 260           | PG        | FOLIGNO       |             | No                            | 25/05/1985           | ACQUISIZIONE                    | Valore acquisizione  | 15,55  | 0,00   | VUS - VALE UMBRA SERVIZI S.p.A. | Il valore è stato determinato applicando il coefficiente di 1,5 (Art. 10, comma 1, lett. a) del D.lgs. 118/2011).  |
| 27894  | TERRENI AGRICOLI   | 1.2.2.02.13.01.001  | Indisponibile   | 117    | 3725       | 2.050         | PG        | FOLIGNO       |             | No                            | 22/06/2011           | PERMUTA                         | Valore acquisizione  | 9.667,86   | 9.667,86   | REGIONE                         | Il valore è quello indicato nell'atto di permuta tra Regione Umbria e Comune di Foligno.   |
| 27895  | TERRENI AGRICOLI   | 1.2.2.02.13.01.001  | Indisponibile   | 117    | 3727       | 45            | PG        | FOLIGNO       |             | No                            | 22/06/2011           | PERMUTA                         | Valore acquisizione  | 212,22   | 212,22   | REGIONE                         | Il valore è quello indicato nell'atto di permuta tra Regione Umbria e Comune di Foligno.   |
| 27896  | TERRENI AGRICOLI   | 1.2.2.02.13.01.001  | Indisponibile   | 117    | 3728       | 360           | PG        | FOLIGNO       |             | No                            | 22/06/2011           | PERMUTA                         | Valore acquisizione  | 1.697,77   | 1.697,77   | REGIONE                         | Il valore è quello indicato nell'atto di permuta tra Regione Umbria e Comune di Foligno.   |
| 27897  | TERRENI AGRICOLI   | 1.2.2.02.13.01.001  | Indisponibile   | 117    | 3732       | 425           | PG        | FOLIGNO       |             | No                            | 22/06/2011           | PERMUTA                         | Valore acquisizione  | 2.004,31   | 2.004,31   | REGIONE                         | Il valore è quello indicato nell'atto di permuta tra Regione Umbria e Comune di Foligno.   |
| 27898  | TERRENI AGRICOLI   | 1.2.2.02.13.01.001  | Indisponibile   | 117    | 3736       | 935           | PG        | FOLIGNO       |             | No                            | 22/06/2011           | PERMUTA                         | Valore acquisizione  | 4.409,49   | 4.409,49   | REGIONE                         | Il valore è quello indicato nell'atto di permuta tra Regione Umbria e Comune di Foligno.   |
| 27899  | TERRENI AGRICOLI   | 1.2.2.02.13.01.001  | Indisponibile   | 117    | 3741       | 325           | PG        | FOLIGNO       |             | No                            | 22/06/2011           | PERMUTA                         | Valore acquisizione  | 1.532,71   | 1.532,71   | REGIONE                         | Il valore è quello indicato nell'atto di permuta tra Regione Umbria e Comune di Foligno.   |
| 41028  | TERRENI EDIFICABILI  | 1.2.2.02.13.02.001  | Indisponibile   | 250    | 430        | 9.900         | PG        | FOLIGNO       | Casavecchie | No                            | 25/05/1985           | ACQUISIZIONE                    | Valore catastale   | 0,00   | 0,00   | VUS - VALE UMBRA SERVIZI S.p.A. | Valore non preso con il tabulato catastale in quanto non è ancora in corso la procedura di acquisizione. Il valore è quello indicato nell'atto di acquisto di un terreno di 9.900 mq. (D.Lgs. 118/2011). |
| 28432  | TERRENI EDIFICABILI  | 1.2.2.02.13.02.001  | Indisponibile   | 39     | 34         | 15.700        | PG        | GUALDO TADINO |             | No                            | 12/05/1980           | TRASFERIMENTO A TITOLO GRATUITO | Valore catastale   | 7.005,63   | 7.005,63   | AGENZIA FORESTALE REGIONALE     | Il valore è quello indicato nell'atto di permuta tra Regione Umbria e Comune di Foligno.   |
| 28431  | TERRENI AGRICOLI   | 1.2.2.02.13.01.001  | Indisponibile   | 39     | 18         | 16.182        | PG        | GUALDO TADINO |             | No                            | 12/05/1980           | TRASFERIMENTO A TITOLO GRATUITO | Valore catastale   | 10.185,50  | 10.185,50  | AGENZIA FORESTALE REGIONALE     | Il valore è quello indicato nell'atto di permuta tra Regione Umbria e Comune di Foligno.   |
| 40169  | TERRENI AGRICOLI   | 1.2.2.02.13.01.001  | Indisponibile   | 39     | 1394       | 8             | PG        | GUALDO TADINO |             | No                            | 12/05/1980           | TRASFERIMENTO A TITOLO GRATUITO | Valore catastale   | 4,88   | 4,88   | AGENZIA FORESTALE REGIONALE     | Il valore è quello indicato nell'atto di permuta tra Regione Umbria e Comune di Foligno.   |
| 29715  | TERRENI AGRICOLI   | 1.2.2.02.13.01.001  | Indisponibile   | 17     | 18         | 800           | PG        | GUBBIO        |             | No                            | 10/07/1975           | TRASFERIMENTO A TITOLO GRATUITO | Valore catastale   | 53,63  | 53,63  | AGENZIA FORESTALE REGIONALE     | Il valore è quello indicato nell'atto di permuta tra Regione Umbria e Comune di Foligno.   |
| 29716  | TERRENI AGRICOLI   | 1.2.2.02.13.01.001  | Indisponibile   | 17     | 22         | 17.180        | PG        | GUBBIO        |             | No                            | 10/07/1975           | TRASFERIMENTO A TITOLO GRATUITO | Valore catastale   | 4.938,38   | 4.938,38   | AGENZIA FORESTALE REGIONALE     | Il valore è quello indicato nell'atto di permuta tra Regione Umbria e Comune di Foligno.   |
| 29717  | TERRENI AGRICOLI   | 1.2.2.02.13.01.001  | Indisponibile   | 17     | 23         | 19.470        | PG        | GUBBIO        |             | No                            | 10/07/1975           | TRASFERIMENTO A TITOLO GRATUITO | Valore catastale   | 1.306,50   | 1.306,50   | AGENZIA FORESTALE REGIONALE     | Il valore è quello indicato nell'atto di permuta tra Regione Umbria e Comune di Foligno.   |
| 29718  | TERRENI AGRICOLI   | 1.2.2.02.13.01.001  | Indisponibile   | 17     | 24         | 9.070         | PG        | GUBBIO        |             | No                            | 10/07/1975           | TRASFERIMENTO A TITOLO GRATUITO | Valore catastale   | 609,38   | 609,38   | AGENZIA FORESTALE REGIONALE     | Il valore è quello indicato nell'atto di permuta tra Regione Umbria e Comune di Foligno.   |
| 29719  | TERRENI AGRICOLI   | 1.2.2.02.13.01.001  | Indisponibile   | 17     | 25         | 1.120         | PG        | GUBBIO        |             | No                            | 10/07/1975           | TRASFERIMENTO A TITOLO GRATUITO | Valore catastale   | 74,75  | 74,75  | AGENZIA FORESTALE REGIONALE     | Il valore è quello indicato nell'atto di permuta tra Regione Umbria e Comune di Foligno.   |
| 29720  | TERRENI AGRICOLI   | 1.2.2.02.13.01.001  | Indisponibile   | 17     | 30         | 12.890        | PG        | GUBBIO        |             | No                            | 10/07/1975           | TRASFERIMENTO A TITOLO GRATUITO | Valore catastale   | 1.064,38   | 1.064,38   | AGENZIA FORESTALE REGIONALE     | Il valore è quello indicato nell'atto di permuta tra Regione Umbria e Comune di Foligno.   |
| 29721  | TERRENI AGRICOLI   | 1.2.2.02.13.01.001  | Indisponibile   | 17     | 33         | 7.780         | PG        | GUBBIO        |             | No                            | 10/07/1975           | TRASFERIMENTO A TITOLO GRATUITO | Valore catastale   | 914,88   | 914,88   | AGENZIA FORESTALE REGIONALE     | Il valore è quello indicato nell'atto di permuta tra Regione Umbria e Comune di Foligno.   |
| 29722  | TERRENI AGRICOLI   | 1.2.2.02.13.01.001  | Indisponibile   | 17     | 34         | 15.720        | PG        | GUBBIO        |             | No                            | 10/07/1975           | TRASFERIMENTO A TITOLO GRATUITO | Valore catastale   | 1.054,63   | 1.054,63   | AGENZIA FORESTALE REGIONALE     | Il valore è quello indicato nell'atto di permuta tra Regione Umbria e Comune di Foligno.   |
| 29723  | TERRENI AGRICOLI   | 1.2.2.02.13.01.001  | Indisponibile   | 17     | 35         | 7.000         | PG        | GUBBIO        |             | No                            | 10/07/1975           | TRASFERIMENTO A TITOLO GRATUITO | Valore catastale   | 588,25   | 588,25   | AGENZIA FORESTALE REGIONALE     | Il valore è quello indicato nell'atto di permuta tra Regione Umbria e Comune di Foligno.   |
| 29724  | TERRENI AGRICOLI   | 1.2.2.02.13.01.001  | Indisponibile   | 17     | 36         | 1.720         | PG        | GUBBIO        |             | No                            | 10/07/1975           | TRASFERIMENTO A TITOLO GRATUITO | Valore catastale   | 432,25   | 432,25   | AGENZIA FORESTALE REGIONALE     | Il valore è quello indicato nell'atto di permuta tra Regione Umbria e Comune di Foligno.   |
| 29725  | TERRENI AGRICOLI   | 1.2.2.02.13.01.001  | Indisponibile   | 17     | 37         | 1.860         | PG        | GUBBIO        |             | No                            | 10/07/1975           | TRASFERIMENTO A TITOLO GRATUITO | Valore catastale   | 196,00   | 196,00   | AGENZIA FORESTALE REGIONALE     | Il valore è quello indicato nell'atto di permuta tra Regione Umbria e Comune di Foligno.   |
| 29726  | TERRENI AGRICOLI   | 1.2.2.02.13.01.001  | Indisponibile   | 17     | 45         | 42.240        | PG        | GUBBIO        |             | No                            | 10/07/1975           | TRASFERIMENTO A TITOLO GRATUITO | Valore catastale   | 9.561,50   | 9.561,50   | AGENZIA FORESTALE REGIONALE     | Il valore è quello indicato nell'atto di permuta tra Regione Umbria e Comune di Foligno.   |
| 29727  | TERRENI AGRICOLI   | 1.2.2.02.13.01.001  | Indisponibile   | 17     | 46         | 31.730        | PG        | GUBBIO        |             | No                            | 10/07/1975           | TRASFERIMENTO A TITOLO GRATUITO | Valore catastale   | 2.663,38   | 2.663,38   | AGENZIA FORESTALE REGIONALE     | Il valore è quello indicato nell'atto di permuta tra Regione Umbria e Comune di Foligno.   |
| 29728  | TERRENI AGRICOLI   | 1.2.2.02.13.01.001  | Indisponibile   | 17     | 47         | 21.730        | PG        | GUBBIO        |             | No                            | 10/07/1975           | TRASFERIMENTO A TITOLO GRATUITO | Valore catastale   | 1.823,25   | 1.823,25   | AGENZIA FORESTALE REGIONALE     | Il valore è quello indicato nell'atto di permuta tra Regione Umbria e Comune di Foligno.   |
| 29729  | TERRENI AGRICOLI   | 1.2.2.02.13.01.001  | Indisponibile   | 17     | 49         | 6.810         | PG        | GUBBIO        |             | No                            | 10/07/1975           | TRASFERIMENTO A TITOLO GRATUITO | Valore catastale   | 572,00   | 572,00   | AGENZIA FORESTALE REGIONALE     | Il valore è quello indicato nell'atto di permuta tra Regione Umbria e Comune di Foligno.   |
| 29730  | TERRENI AGRICOLI   | 1.2.2.02.13.01.001  | Indisponibile   | 17     | 51         | 4.210         | PG        | GUBBIO        |             | No                            | 10/07/1975           | TRASFERIMENTO A TITOLO GRATUITO | Valore catastale   | 105,63   | 105,63   | AGENZIA FORESTALE REGIONALE     | Il valore è quello indicato nell'atto di permuta tra Regione Umbria e Comune di Foligno.   |
| 29731  | TERRENI AGRICOLI   | 1.2.2.02.13.01.001  | Indisponibile   | 17     | 52         | 4.010         | PG        | GUBBIO        |             | No                            | 10/07/1975           | TRASFERIMENTO A TITOLO GRATUITO | Valore catastale   | 134,88   | 134,88   | AGENZIA FORESTALE REGIONALE     | Il valore è quello indicato nell'atto di permuta tra Regione Umbria e Comune di Foligno.   |
| 29732  | TERRENI AGRICOLI   | 1.2.2.02.13.01.001  | Indisponibile   | 17     | 53         | 6.370         | PG        | GUBBIO        |             | No                            | 10/07/1975           | TRASFERIMENTO A TITOLO GRATUITO | Valore catastale   | 160,88   | 160,88   | AGENZIA FORESTALE REGIONALE     | Il valore è quello indicato nell'atto di permuta tra Regione Umbria e Comune di Foligno.   |
| 29733  | TERRENI AGRICOLI   | 1.2.2.02.13.01.001  | Indisponibile   | 17     | 54         | 16.970        | PG        | GUBBIO        |             | No                            | 10/07/1975           | TRASFERIMENTO A TITOLO GRATUITO | Valore catastale   | 427,38   | 427,38   | AGENZIA FORESTALE REGIONALE     | Il valore è quello indicato nell'atto di permuta tra Regione Umbria e Comune di Foligno.   |
| 29734  | TERRENI AGRICOLI   | 1.2.2.02.13.01.001  | Indisponibile   | 17     | 55         | 1.880         | PG        | GUBBIO        |             | No                            | 10/07/1975           | TRASFERIMENTO A TITOLO GRATUITO | Valore catastale   | 47,13  | 47,13  | AGENZIA FORESTALE REGIONALE     | Il valore è quello indicato nell'atto di permuta tra Regione Umbria e Comune di Foligno.   |
| 29735  | TERRENI AGRICOLI   | 1.2.2.02.13.01.001  | Indisponibile   | 17     | 56         | 2.130         | PG        | GUBBIO        |             | No                            | 10/07/1975           | TRASFERIMENTO A TITOLO GRATUITO | Valore catastale   | 143,00   | 143,00   | AGENZIA FORESTALE REGIONALE     | Il valore è quello indicato nell'atto di permuta tra Regione Umbria e Comune di Foligno.   |

**PATRIMONIO IMMOBILIARE REGIONE UMBRIA**  
**Prospetto Terreni al 31/12/2017**

| Numero identificativo (da sistema informativo) | Classificazione secondo il piano dei conti dello Stato Patrimoniale in base al D.lgs. 118/2011 (descrizione) | Classificazione secondo il piano dei conti dello Stato Patrimoniale in base al D.lgs. 118/2011 (Codice) | Classificazione ai sensi del codice civile (dennominata disponibile, indisponibile) | Foglio | Particella | Superficie mq | Provincia | Comune | Località | Bene soggetto ad ammortamento | Data di acquisizione | Modalità di acquisizione        | Criterio di valutazione secondo i principi del D.lgs. 118/2011 | Valore dell'immobile secondo i principi del D.lgs. 118/2011 al 31/12/2017 (euro) | Valore dell'immobile secondo i principi del D.lgs. 118/2011 al 31/12/2016 (euro) | Eme Gestore                 | Note |
|--|--|---|---|--------|------------|---------------|-----------|--------|----------|-------------------------------|----------------------|---------------------------------|--|--|--|-----------------------------|------|
| 29736  | TERRENI AGRICOLI   | 1.2.2.02.13.01.001  | Indisponibile   | 17     | 57         | 1.000         | PG        | GUBBIO |          | No                            | 10/07/1975           | TRASFERIMENTO A TITOLO GRATUITO | Valore catastale   | 89,38  | 89,38  | AGENZIA FORESTALE REGIONALE |      |
| 29737  | TERRENI AGRICOLI   | 1.2.2.02.13.01.001  | Indisponibile   | 17     | 59         | 26.140        | PG        | GUBBIO |          | No                            | 10/07/1975           | TRASFERIMENTO A TITOLO GRATUITO | Valore catastale   | 6.581,25   | 6.581,25   | AGENZIA FORESTALE REGIONALE |      |
| 29738  | TERRENI AGRICOLI   | 1.2.2.02.13.01.001  | Indisponibile   | 17     | 65         | 1.480         | PG        | GUBBIO |          | No                            | 10/07/1975           | TRASFERIMENTO A TITOLO GRATUITO | Valore catastale   | 169,00   | 169,00   | AGENZIA FORESTALE REGIONALE |      |
| 29739  | TERRENI AGRICOLI   | 1.2.2.02.13.01.001  | Indisponibile   | 17     | 66         | 14.980        | PG        | GUBBIO |          | No                            | 10/07/1975           | TRASFERIMENTO A TITOLO GRATUITO | Valore catastale   | 3.040,38   | 3.040,38   | AGENZIA FORESTALE REGIONALE |      |
| 29740  | TERRENI AGRICOLI   | 1.2.2.02.13.01.001  | Indisponibile   | 17     | 67         | 3.610         | PG        | GUBBIO |          | No                            | 10/07/1975           | TRASFERIMENTO A TITOLO GRATUITO | Valore catastale   | 242,13   | 242,13   | AGENZIA FORESTALE REGIONALE |      |
| 29741  | TERRENI AGRICOLI   | 1.2.2.02.13.01.001  | Indisponibile   | 17     | 68         | 960           | PG        | GUBBIO |          | No                            | 10/07/1975           | TRASFERIMENTO A TITOLO GRATUITO | Valore catastale   | 65,00  | 65,00  | AGENZIA FORESTALE REGIONALE |      |
| 29742  | TERRENI AGRICOLI   | 1.2.2.02.13.01.001  | Indisponibile   | 17     | 69         | 16.540        | PG        | GUBBIO |          | No                            | 10/07/1975           | TRASFERIMENTO A TITOLO GRATUITO | Valore catastale   | 1.109,88   | 1.109,88   | AGENZIA FORESTALE REGIONALE |      |
| 29743  | TERRENI AGRICOLI   | 1.2.2.02.13.01.001  | Indisponibile   | 17     | 75         | 12.080        | PG        | GUBBIO |          | No                            | 10/07/1975           | TRASFERIMENTO A TITOLO GRATUITO | Valore catastale   | 809,25   | 809,25   | AGENZIA FORESTALE REGIONALE |      |
| 29744  | TERRENI AGRICOLI   | 1.2.2.02.13.01.001  | Indisponibile   | 17     | 76         | 1.300         | PG        | GUBBIO |          | No                            | 10/07/1975           | TRASFERIMENTO A TITOLO GRATUITO | Valore catastale   | 87,75  | 87,75  | AGENZIA FORESTALE REGIONALE |      |
| 29745  | TERRENI AGRICOLI   | 1.2.2.02.13.01.001  | Indisponibile   | 17     | 78         | 8.150         | PG        | GUBBIO |          | No                            | 10/07/1975           | TRASFERIMENTO A TITOLO GRATUITO | Valore catastale   | 2.052,38   | 2.052,38   | AGENZIA FORESTALE REGIONALE |      |
| 29746  | TERRENI AGRICOLI   | 1.2.2.02.13.01.001  | Indisponibile   | 17     | 79         | 11.020        | PG        | GUBBIO |          | No                            | 10/07/1975           | TRASFERIMENTO A TITOLO GRATUITO | Valore catastale   | 2.858,38   | 2.858,38   | AGENZIA FORESTALE REGIONALE |      |
| 29747  | TERRENI AGRICOLI   | 1.2.2.02.13.01.001  | Indisponibile   | 17     | 80         | 6.480         | PG        | GUBBIO |          | No                            | 10/07/1975           | TRASFERIMENTO A TITOLO GRATUITO | Valore catastale   | 435,50   | 435,50   | AGENZIA FORESTALE REGIONALE |      |
| 29748  | TERRENI AGRICOLI   | 1.2.2.02.13.01.001  | Indisponibile   | 17     | 81         | 20.430        | PG        | GUBBIO |          | No                            | 10/07/1975           | TRASFERIMENTO A TITOLO GRATUITO | Valore catastale   | 1.371,50   | 1.371,50   | AGENZIA FORESTALE REGIONALE |      |
| 29749  | TERRENI AGRICOLI   | 1.2.2.02.13.01.001  | Indisponibile   | 17     | 82         | 16.350        | PG        | GUBBIO |          | No                            | 10/07/1975           | TRASFERIMENTO A TITOLO GRATUITO | Valore catastale   | 3.914,63   | 3.914,63   | AGENZIA FORESTALE REGIONALE |      |
| 29750  | TERRENI AGRICOLI   | 1.2.2.02.13.01.001  | Indisponibile   | 17     | 85         | 2.220         | PG        | GUBBIO |          | No                            | 10/07/1975           | TRASFERIMENTO A TITOLO GRATUITO | Valore catastale   | 117,00   | 117,00   | AGENZIA FORESTALE REGIONALE |      |
| 29751  | TERRENI AGRICOLI   | 1.2.2.02.13.01.001  | Indisponibile   | 17     | 93         | 1.150         | PG        | GUBBIO |          | No                            | 10/07/1975           | TRASFERIMENTO A TITOLO GRATUITO | Valore catastale   | 39,00  | 39,00  | AGENZIA FORESTALE REGIONALE |      |
| 29752  | TERRENI AGRICOLI   | 1.2.2.02.13.01.001  | Indisponibile   | 18     | 33         | 1.640         | PG        | GUBBIO |          | No                            | 10/07/1975           | TRASFERIMENTO A TITOLO GRATUITO | Valore catastale   | 138,13   | 138,13   | AGENZIA FORESTALE REGIONALE |      |
| 29753  | TERRENI AGRICOLI   | 1.2.2.02.13.01.001  | Indisponibile   | 18     | 34         | 54.230        | PG        | GUBBIO |          | No                            | 10/07/1975           | TRASFERIMENTO A TITOLO GRATUITO | Valore catastale   | 12.395,50  | 12.395,50  | AGENZIA FORESTALE REGIONALE |      |
| 29754  | TERRENI AGRICOLI   | 1.2.2.02.13.01.001  | Indisponibile   | 18     | 35         | 480           | PG        | GUBBIO |          | No                            | 10/07/1975           | TRASFERIMENTO A TITOLO GRATUITO | Valore catastale   | 120,25   | 120,25   | AGENZIA FORESTALE REGIONALE |      |
| 29755  | TERRENI AGRICOLI   | 1.2.2.02.13.01.001  | Indisponibile   | 18     | 41         | 1.910         | PG        | GUBBIO |          | No                            | 10/07/1975           | TRASFERIMENTO A TITOLO GRATUITO | Valore catastale   | 160,88   | 160,88   | AGENZIA FORESTALE REGIONALE |      |
| 29756  | TERRENI AGRICOLI   | 1.2.2.02.13.01.001  | Indisponibile   | 18     | 42         | 810           | PG        | GUBBIO |          | No                            | 10/07/1975           | TRASFERIMENTO A TITOLO GRATUITO | Valore catastale   | 53,63  | 53,63  | AGENZIA FORESTALE REGIONALE |      |
| 29757  | TERRENI AGRICOLI   | 1.2.2.02.13.01.001  | Indisponibile   | 18     | 43         | 1.050         | PG        | GUBBIO |          | No                            | 10/07/1975           | TRASFERIMENTO A TITOLO GRATUITO | Valore catastale   | 69,88  | 69,88  | AGENZIA FORESTALE REGIONALE |      |
| 29758  | TERRENI AGRICOLI   | 1.2.2.02.13.01.001  | Indisponibile   | 18     | 46         | 2.020         | PG        | GUBBIO |          | No                            | 10/07/1975           | TRASFERIMENTO A TITOLO GRATUITO | Valore catastale   | 134,88   | 134,88   | AGENZIA FORESTALE REGIONALE |      |
| 29759  | TERRENI AGRICOLI   | 1.2.2.02.13.01.001  | Indisponibile   | 18     | 48         | 5.730         | PG        | GUBBIO |          | No                            | 10/07/1975           | TRASFERIMENTO A TITOLO GRATUITO | Valore catastale   | 1.443,00   | 1.443,00   | AGENZIA FORESTALE REGIONALE |      |
| 29760  | TERRENI AGRICOLI   | 1.2.2.02.13.01.001  | Indisponibile   | 18     | 50         | 1.990         | PG        | GUBBIO |          | No                            | 10/07/1975           | TRASFERIMENTO A TITOLO GRATUITO | Valore catastale   | 133,25   | 133,25   | AGENZIA FORESTALE REGIONALE |      |
| 29761  | TERRENI AGRICOLI   | 1.2.2.02.13.01.001  | Indisponibile   | 18     | 51         | 20.480        | PG        | GUBBIO |          | No                            | 10/07/1975           | TRASFERIMENTO A TITOLO GRATUITO | Valore catastale   | 4.299,75   | 4.299,75   | AGENZIA FORESTALE REGIONALE |      |
| 29762  | TERRENI AGRICOLI   | 1.2.2.02.13.01.001  | Indisponibile   | 18     | 52         | 900           | PG        | GUBBIO |          | No                            | 10/07/1975           | TRASFERIMENTO A TITOLO GRATUITO | Valore catastale   | 188,50   | 188,50   | AGENZIA FORESTALE REGIONALE |      |
| 29763  | TERRENI AGRICOLI   | 1.2.2.02.13.01.001  | Indisponibile   | 18     | 53         | 13.480        | PG        | GUBBIO |          | No                            | 10/07/1975           | TRASFERIMENTO A TITOLO GRATUITO | Valore catastale   | 905,13   | 905,13   | AGENZIA FORESTALE REGIONALE |      |
| 29764  | TERRENI AGRICOLI   | 1.2.2.02.13.01.001  | Indisponibile   | 18     | 54         | 11.980        | PG        | GUBBIO |          | No                            | 10/07/1975           | TRASFERIMENTO A TITOLO GRATUITO | Valore catastale   | 2.790,13   | 2.790,13   | AGENZIA FORESTALE REGIONALE |      |
| 29765  | TERRENI AGRICOLI   | 1.2.2.02.13.01.001  | Indisponibile   | 18     | 59         | 2.440         | PG        | GUBBIO |          | No                            | 10/07/1975           | TRASFERIMENTO A TITOLO GRATUITO | Valore catastale   | 164,13   | 164,13   | AGENZIA FORESTALE REGIONALE |      |
| 29766  | TERRENI AGRICOLI   | 1.2.2.02.13.01.001  | Indisponibile   | 18     | 63         | 3.830         | PG        | GUBBIO |          | No                            | 10/07/1975           | TRASFERIMENTO A TITOLO GRATUITO | Valore catastale   | 295,75   | 295,75   | AGENZIA FORESTALE REGIONALE |      |
| 29767  | TERRENI AGRICOLI   | 1.2.2.02.13.01.001  | Indisponibile   | 18     | 64         | 23.810        | PG        | GUBBIO |          | No                            | 10/07/1975           | TRASFERIMENTO A TITOLO GRATUITO | Valore catastale   | 5.994,63   | 5.994,63   | AGENZIA FORESTALE REGIONALE |      |
| 29768  | TERRENI AGRICOLI   | 1.2.2.02.13.01.001  | Indisponibile   | 18     | 65         | 8.830         | PG        | GUBBIO |          | No                            | 10/07/1975           | TRASFERIMENTO A TITOLO GRATUITO | Valore catastale   | 825,50   | 825,50   | AGENZIA FORESTALE REGIONALE |      |

**PATRIMONIO IMMOBILIARE REGIONE UMBRIA**  
**Prospetto Terreni al 31/12/2017**

| Numero identificativo (da sistema informativo) | Classificazione secondo il piano dei conti dello Stato Patrimoniale in base al D.lgs. 118/2011 (descrizione) | Classificazione secondo il piano dei conti dello Stato Patrimoniale in base al D.lgs. 118/2011 (Codice) | Classificazione ai sensi del codice civile (denominato disponibile, indisponibile) | Foglio | Particella | Superficie mq | Provincia | Comune | Località | Bene soggetto ad ammortamento | Data di acquisizione | Modalità di acquisizione        | Criterio di valutazione secondo i principi del D.lgs. 118/2011 | Valore dell'immobile secondo i principi del D.lgs. 118/2011 al 31/12/2017 (euro) | Valore dell'immobile secondo i principi del D.lgs. 118/2011 al 31/12/2016 (euro) | Eme Gestore                 | Note |
|--|--|---|--|--------|------------|---------------|-----------|--------|----------|-------------------------------|----------------------|---------------------------------|--|--|--|-----------------------------|------|
| 29769  | TERRENI AGRICOLI   | 1.2.2.02.13.01.001  | Indisponibile  | 18     | 67         | 2.060         | PG        | GUBBIO |          | No                            | 10/07/1975           | TRASFERIMENTO A TITOLO GRATUITO | Valore catastale   | 139,75   | 139,75   | AGENZIA FORESTALE REGIONALE |      |
| 29770  | TERRENI AGRICOLI   | 1.2.2.02.13.01.001  | Indisponibile  | 18     | 68         | 7.560         | PG        | GUBBIO |          | No                            | 10/07/1975           | TRASFERIMENTO A TITOLO GRATUITO | Valore catastale   | 1.586,00   | 1.586,00   | AGENZIA FORESTALE REGIONALE |      |
| 29771  | TERRENI AGRICOLI   | 1.2.2.02.13.01.001  | Indisponibile  | 18     | 69         | 190           | PG        | GUBBIO |          | No                            | 10/07/1975           | TRASFERIMENTO A TITOLO GRATUITO | Valore catastale   | 16,25  | 16,25  | AGENZIA FORESTALE REGIONALE |      |
| 29772  | TERRENI AGRICOLI   | 1.2.2.02.13.01.001  | Indisponibile  | 18     | 70         | 520           | PG        | GUBBIO |          | No                            | 10/07/1975           | TRASFERIMENTO A TITOLO GRATUITO | Valore catastale   | 34,13  | 34,13  | AGENZIA FORESTALE REGIONALE |      |
| 29773  | TERRENI AGRICOLI   | 1.2.2.02.13.01.001  | Indisponibile  | 18     | 77         | 12.480        | PG        | GUBBIO |          | No                            | 10/07/1975           | TRASFERIMENTO A TITOLO GRATUITO | Valore catastale   | 419,25   | 419,25   | AGENZIA FORESTALE REGIONALE |      |
| 29774  | TERRENI AGRICOLI   | 1.2.2.02.13.01.001  | Indisponibile  | 18     | 78         | 9.690         | PG        | GUBBIO |          | No                            | 10/07/1975           | TRASFERIMENTO A TITOLO GRATUITO | Valore catastale   | 650,00   | 650,00   | AGENZIA FORESTALE REGIONALE |      |
| 29775  | TERRENI AGRICOLI   | 1.2.2.02.13.01.001  | Indisponibile  | 18     | 81         | 2.400         | PG        | GUBBIO |          | No                            | 10/07/1975           | TRASFERIMENTO A TITOLO GRATUITO | Valore catastale   | 604,50   | 604,50   | AGENZIA FORESTALE REGIONALE |      |
| 29776  | TERRENI AGRICOLI   | 1.2.2.02.13.01.001  | Indisponibile  | 18     | 85         | 170           | PG        | GUBBIO |          | No                            | 10/07/1975           | TRASFERIMENTO A TITOLO GRATUITO | Valore catastale   | 6,50   | 6,50   | AGENZIA FORESTALE REGIONALE |      |
| 29777  | TERRENI AGRICOLI   | 1.2.2.02.13.01.001  | Indisponibile  | 23     | 1          | 470           | PG        | GUBBIO |          | No                            | 10/07/1975           | TRASFERIMENTO A TITOLO GRATUITO | Valore catastale   | 3,25   | 3,25   | AGENZIA FORESTALE REGIONALE |      |
| 29778  | TERRENI AGRICOLI   | 1.2.2.02.13.01.001  | Indisponibile  | 23     | 20         | 520           | PG        | GUBBIO |          | No                            | 10/07/1975           | TRASFERIMENTO A TITOLO GRATUITO | Valore catastale   | 4,88   | 4,88   | AGENZIA FORESTALE REGIONALE |      |
| 29779  | TERRENI AGRICOLI   | 1.2.2.02.13.01.001  | Indisponibile  | 23     | 21         | 400           | PG        | GUBBIO |          | No                            | 10/07/1975           | TRASFERIMENTO A TITOLO GRATUITO | Valore catastale   | 13,00  | 13,00  | AGENZIA FORESTALE REGIONALE |      |
| 29780  | TERRENI AGRICOLI   | 1.2.2.02.13.01.001  | Indisponibile  | 23     | 22         | 400           | PG        | GUBBIO |          | No                            | 10/07/1975           | TRASFERIMENTO A TITOLO GRATUITO | Valore catastale   | 3,25   | 3,25   | AGENZIA FORESTALE REGIONALE |      |
| 29781  | TERRENI AGRICOLI   | 1.2.2.02.13.01.001  | Indisponibile  | 23     | 23         | 580           | PG        | GUBBIO |          | No                            | 10/07/1975           | TRASFERIMENTO A TITOLO GRATUITO | Valore catastale   | 14,63  | 14,63  | AGENZIA FORESTALE REGIONALE |      |
| 29782  | TERRENI AGRICOLI   | 1.2.2.02.13.01.001  | Indisponibile  | 23     | 24         | 2.560         | PG        | GUBBIO |          | No                            | 10/07/1975           | TRASFERIMENTO A TITOLO GRATUITO | Valore catastale   | 21,13  | 21,13  | AGENZIA FORESTALE REGIONALE |      |
| 29783  | TERRENI AGRICOLI   | 1.2.2.02.13.01.001  | Indisponibile  | 23     | 25         | 9.290         | PG        | GUBBIO |          | No                            | 10/07/1975           | TRASFERIMENTO A TITOLO GRATUITO | Valore catastale   | 312,00   | 312,00   | AGENZIA FORESTALE REGIONALE |      |
| 29784  | TERRENI AGRICOLI   | 1.2.2.02.13.01.001  | Indisponibile  | 23     | 39         | 5.790         | PG        | GUBBIO |          | No                            | 10/07/1975           | TRASFERIMENTO A TITOLO GRATUITO | Valore catastale   | 146,25   | 146,25   | AGENZIA FORESTALE REGIONALE |      |
| 29785  | TERRENI AGRICOLI   | 1.2.2.02.13.01.001  | Indisponibile  | 23     | 40         | 13.480        | PG        | GUBBIO |          | No                            | 10/07/1975           | TRASFERIMENTO A TITOLO GRATUITO | Valore catastale   | 113,75   | 113,75   | AGENZIA FORESTALE REGIONALE |      |
| 29786  | TERRENI AGRICOLI   | 1.2.2.02.13.01.001  | Indisponibile  | 23     | 41         | 3.140         | PG        | GUBBIO |          | No                            | 10/07/1975           | TRASFERIMENTO A TITOLO GRATUITO | Valore catastale   | 26,00  | 26,00  | AGENZIA FORESTALE REGIONALE |      |
| 29787  | TERRENI AGRICOLI   | 1.2.2.02.13.01.001  | Indisponibile  | 23     | 42         | 4.040         | PG        | GUBBIO |          | No                            | 10/07/1975           | TRASFERIMENTO A TITOLO GRATUITO | Valore catastale   | 134,88   | 134,88   | AGENZIA FORESTALE REGIONALE |      |
| 29788  | TERRENI AGRICOLI   | 1.2.2.02.13.01.001  | Indisponibile  | 23     | 43         | 3.710         | PG        | GUBBIO |          | No                            | 10/07/1975           | TRASFERIMENTO A TITOLO GRATUITO | Valore catastale   | 30,88  | 30,88  | AGENZIA FORESTALE REGIONALE |      |
| 29789  | TERRENI AGRICOLI   | 1.2.2.02.13.01.001  | Indisponibile  | 23     | 51         | 6.810         | PG        | GUBBIO |          | No                            | 10/07/1975           | TRASFERIMENTO A TITOLO GRATUITO | Valore catastale   | 1.714,38   | 1.714,38   | AGENZIA FORESTALE REGIONALE |      |
| 29790  | TERRENI AGRICOLI   | 1.2.2.02.13.01.001  | Indisponibile  | 23     | 52         | 6.010         | PG        | GUBBIO |          | No                            | 10/07/1975           | TRASFERIMENTO A TITOLO GRATUITO | Valore catastale   | 1.512,88   | 1.512,88   | AGENZIA FORESTALE REGIONALE |      |
| 29791  | TERRENI AGRICOLI   | 1.2.2.02.13.01.001  | Indisponibile  | 23     | 60         | 1.800         | PG        | GUBBIO |          | No                            | 10/07/1975           | TRASFERIMENTO A TITOLO GRATUITO | Valore catastale   | 211,25   | 211,25   | AGENZIA FORESTALE REGIONALE |      |
| 29792  | TERRENI AGRICOLI   | 1.2.2.02.13.01.001  | Indisponibile  | 23     | 61         | 510           | PG        | GUBBIO |          | No                            | 10/07/1975           | TRASFERIMENTO A TITOLO GRATUITO | Valore catastale   | 13,00  | 13,00  | AGENZIA FORESTALE REGIONALE |      |
| 29793  | TERRENI AGRICOLI   | 1.2.2.02.13.01.001  | Indisponibile  | 23     | 62         | 220           | PG        | GUBBIO |          | No                            | 10/07/1975           | TRASFERIMENTO A TITOLO GRATUITO | Valore catastale   | 14,63  | 14,63  | AGENZIA FORESTALE REGIONALE |      |
| 29794  | TERRENI AGRICOLI   | 1.2.2.02.13.01.001  | Indisponibile  | 23     | 63         | 42.250        | PG        | GUBBIO |          | No                            | 10/07/1975           | TRASFERIMENTO A TITOLO GRATUITO | Valore catastale   | 10.679,50  | 10.679,50  | AGENZIA FORESTALE REGIONALE |      |
| 29795  | TERRENI AGRICOLI   | 1.2.2.02.13.01.001  | Indisponibile  | 23     | 64         | 4.690         | PG        | GUBBIO |          | No                            | 10/07/1975           | TRASFERIMENTO A TITOLO GRATUITO | Valore catastale   | 393,25   | 393,25   | AGENZIA FORESTALE REGIONALE |      |
| 29796  | TERRENI AGRICOLI   | 1.2.2.02.13.01.001  | Indisponibile  | 23     | 65         | 17.020        | PG        | GUBBIO |          | No                            | 10/07/1975           | TRASFERIMENTO A TITOLO GRATUITO | Valore catastale   | 1.428,38   | 1.428,38   | AGENZIA FORESTALE REGIONALE |      |
| 29797  | TERRENI AGRICOLI   | 1.2.2.02.13.01.001  | Indisponibile  | 23     | 66         | 135.610       | PG        | GUBBIO |          | No                            | 10/07/1975           | TRASFERIMENTO A TITOLO GRATUITO | Valore catastale   | 4.551,63   | 4.551,63   | AGENZIA FORESTALE REGIONALE |      |
| 29798  | TERRENI AGRICOLI   | 1.2.2.02.13.01.001  | Indisponibile  | 23     | 67         | 21.200        | PG        | GUBBIO |          | No                            | 10/07/1975           | TRASFERIMENTO A TITOLO GRATUITO | Valore catastale   | 5.338,13   | 5.338,13   | AGENZIA FORESTALE REGIONALE |      |
| 29799  | TERRENI AGRICOLI   | 1.2.2.02.13.01.001  | Indisponibile  | 23     | 68         | 5.750         | PG        | GUBBIO |          | No                            | 10/07/1975           | TRASFERIMENTO A TITOLO GRATUITO | Valore catastale   | 1.447,88   | 1.447,88   | AGENZIA FORESTALE REGIONALE |      |
| 29800  | TERRENI AGRICOLI   | 1.2.2.02.13.01.001  | Indisponibile  | 23     | 71         | 16            | PG        | GUBBIO |          | No                            | 10/07/1975           | TRASFERIMENTO A TITOLO GRATUITO | Valore catastale   | 3,25   | 3,25   | AGENZIA FORESTALE REGIONALE |      |
| 29801  | TERRENI AGRICOLI   | 1.2.2.02.13.01.001  | Indisponibile  | 23     | 87         | 8.280         | PG        | GUBBIO |          | No                            | 10/07/1975           | TRASFERIMENTO A TITOLO GRATUITO | Valore catastale   | 973,38   | 973,38   | AGENZIA FORESTALE REGIONALE |      |

**PATRIMONIO IMMOBILIARE REGIONE UMBRIA**  
**Prospetto Terreni al 31/12/2017**

| Numero identificativo (da sistema informativo) | Classificazione secondo il piano dei conti dello Stato Patrimoniale in base al D.lgs. 118/2011 (descrizione) | Classificazione secondo il piano dei conti dello Stato Patrimoniale in base al D.lgs. 118/2011 (Codice) | Classificazione ai sensi del codice civile (demunitale, disponibile, indisponibile) | Foglio | Particella | Superficie mq | Provincia | Comune | Località | Bene soggetto ad ammortamento | Data di acquisizione | Modalità di acquisizione        | Criterio di valutazione secondo i principi del D.lgs. 118/2011 | Valore dell'immobile secondo i principi del D.lgs. 118/2011 al 31/12/2017 (euro) | Valore dell'immobile secondo i principi del D.lgs. 118/2011 al 31/12/2016 (euro) | Eme Gestore                 | Note   |
|--|--|---|---|--------|------------|---------------|-----------|--------|----------|-------------------------------|----------------------|---------------------------------|--|--|--|-----------------------------|--|
| 29602  | TERRENI AGRICOLI   | 1.2.2.02.13.01.001  | Indisponibile   | 23     | 88         | 20            | PG        | GUBBIO |          | No                            | 10/07/1975           | TRASFERIMENTO A TITOLO GRATUITO | Valore catastale   | 1,63   | 1,63   | AGENZIA FORESTALE REGIONALE |  |
| 29603  | TERRENI AGRICOLI   | 1.2.2.02.13.01.001  | Indisponibile   | 23     | 89         | 960           | PG        | GUBBIO |          | No                            | 10/07/1975           | TRASFERIMENTO A TITOLO GRATUITO | Valore catastale   | 32,50  | 32,50  | AGENZIA FORESTALE REGIONALE |  |
| 29604  | TERRENI AGRICOLI   | 1.2.2.02.13.01.001  | Indisponibile   | 23     | 90         | 5.190         | PG        | GUBBIO |          | No                            | 10/07/1975           | TRASFERIMENTO A TITOLO GRATUITO | Valore catastale   | 1.306,50   | 1.306,50   | AGENZIA FORESTALE REGIONALE |  |
| 29605  | TERRENI AGRICOLI   | 1.2.2.02.13.01.001  | Indisponibile   | 23     | 91         | 42.410        | PG        | GUBBIO |          | No                            | 10/07/1975           | TRASFERIMENTO A TITOLO GRATUITO | Valore catastale   | 10.677,88  | 10.677,88  | AGENZIA FORESTALE REGIONALE |  |
| 29606  | TERRENI AGRICOLI   | 1.2.2.02.13.01.001  | Indisponibile   | 23     | 93         | 940           | PG        | GUBBIO |          | No                            | 10/07/1975           | TRASFERIMENTO A TITOLO GRATUITO | Valore catastale   | 30,88  | 30,88  | AGENZIA FORESTALE REGIONALE |  |
| 29607  | TERRENI AGRICOLI   | 1.2.2.02.13.01.001  | Indisponibile   | 23     | 94         | 4.800         | PG        | GUBBIO |          | No                            | 10/07/1975           | TRASFERIMENTO A TITOLO GRATUITO | Valore catastale   | 403,00   | 403,00   | AGENZIA FORESTALE REGIONALE |  |
| 29608  | TERRENI AGRICOLI   | 1.2.2.02.13.01.001  | Indisponibile   | 23     | 95         | 480           | PG        | GUBBIO |          | No                            | 10/07/1975           | TRASFERIMENTO A TITOLO GRATUITO | Valore catastale   | 16,25  | 16,25  | AGENZIA FORESTALE REGIONALE |  |
| 29609  | TERRENI AGRICOLI   | 1.2.2.02.13.01.001  | Indisponibile   | 23     | 96         | 750           | PG        | GUBBIO |          | No                            | 10/07/1975           | TRASFERIMENTO A TITOLO GRATUITO | Valore catastale   | 24,38  | 24,38  | AGENZIA FORESTALE REGIONALE |  |
| 29610  | TERRENI AGRICOLI   | 1.2.2.02.13.01.001  | Indisponibile   | 23     | 97         | 7.660         | PG        | GUBBIO |          | No                            | 10/07/1975           | TRASFERIMENTO A TITOLO GRATUITO | Valore catastale   | 1.928,88   | 1.928,88   | AGENZIA FORESTALE REGIONALE |  |
| 29611  | TERRENI AGRICOLI   | 1.2.2.02.13.01.001  | Indisponibile   | 23     | 98         | 34.460        | PG        | GUBBIO |          | No                            | 10/07/1975           | TRASFERIMENTO A TITOLO GRATUITO | Valore catastale   | 3.181,75   | 3.181,75   | AGENZIA FORESTALE REGIONALE |  |
| 29612  | TERRENI AGRICOLI   | 1.2.2.02.13.01.001  | Indisponibile   | 23     | 99         | 3.010         | PG        | GUBBIO |          | No                            | 10/07/1975           | TRASFERIMENTO A TITOLO GRATUITO | Valore catastale   | 277,88   | 277,88   | AGENZIA FORESTALE REGIONALE |  |
| 29613  | TERRENI AGRICOLI   | 1.2.2.02.13.01.001  | Indisponibile   | 23     | 100        | 760           | PG        | GUBBIO |          | No                            | 10/07/1975           | TRASFERIMENTO A TITOLO GRATUITO | Valore catastale   | 159,25   | 159,25   | AGENZIA FORESTALE REGIONALE |  |
| 29614  | TERRENI AGRICOLI   | 1.2.2.02.13.01.001  | Indisponibile   | 23     | 101        | 8.520         | PG        | GUBBIO |          | No                            | 10/07/1975           | TRASFERIMENTO A TITOLO GRATUITO | Valore catastale   | 1.787,50   | 1.787,50   | AGENZIA FORESTALE REGIONALE |  |
| 29615  | TERRENI AGRICOLI   | 1.2.2.02.13.01.001  | Indisponibile   | 23     | 102        | 720           | PG        | GUBBIO |          | No                            | 10/07/1975           | TRASFERIMENTO A TITOLO GRATUITO | Valore catastale   | 151,13   | 151,13   | AGENZIA FORESTALE REGIONALE |  |
| 29616  | TERRENI AGRICOLI   | 1.2.2.02.13.01.001  | Indisponibile   | 23     | 103        | 14.020        | PG        | GUBBIO |          | No                            | 10/07/1975           | TRASFERIMENTO A TITOLO GRATUITO | Valore catastale   | 940,88   | 940,88   | AGENZIA FORESTALE REGIONALE |  |
| 29617  | TERRENI AGRICOLI   | 1.2.2.02.13.01.001  | Indisponibile   | 23     | 104        | 33.720        | PG        | GUBBIO |          | No                            | 10/07/1975           | TRASFERIMENTO A TITOLO GRATUITO | Valore catastale   | 2.263,63   | 2.263,63   | AGENZIA FORESTALE REGIONALE |  |
| 29618  | TERRENI AGRICOLI   | 1.2.2.02.13.01.001  | Indisponibile   | 23     | 105        | 1.310         | PG        | GUBBIO |          | No                            | 10/07/1975           | TRASFERIMENTO A TITOLO GRATUITO | Valore catastale   | 274,63   | 274,63   | AGENZIA FORESTALE REGIONALE |  |
| 29619  | TERRENI AGRICOLI   | 1.2.2.02.13.01.001  | Indisponibile   | 23     | 106        | 40            | PG        | GUBBIO |          | No                            | 10/07/1975           | TRASFERIMENTO A TITOLO GRATUITO | Valore catastale   | 8,13   | 8,13   | AGENZIA FORESTALE REGIONALE |  |
| 29620  | TERRENI AGRICOLI   | 1.2.2.02.13.01.001  | Indisponibile   | 23     | 112        | 2.470         | PG        | GUBBIO |          | No                            | 10/07/1975           | TRASFERIMENTO A TITOLO GRATUITO | Valore catastale   | 165,75   | 165,75   | AGENZIA FORESTALE REGIONALE |  |
| 29621  | TERRENI AGRICOLI   | 1.2.2.02.13.01.001  | Indisponibile   | 23     | 113        | 4.410         | PG        | GUBBIO |          | No                            | 10/07/1975           | TRASFERIMENTO A TITOLO GRATUITO | Valore catastale   | 295,75   | 295,75   | AGENZIA FORESTALE REGIONALE |  |
| 29622  | TERRENI AGRICOLI   | 1.2.2.02.13.01.001  | Indisponibile   | 23     | 114        | 2.200         | PG        | GUBBIO |          | No                            | 10/07/1975           | TRASFERIMENTO A TITOLO GRATUITO | Valore catastale   | 147,88   | 147,88   | AGENZIA FORESTALE REGIONALE |  |
| 29623  | TERRENI AGRICOLI   | 1.2.2.02.13.01.001  | Indisponibile   | 23     | 115        | 1.860         | PG        | GUBBIO |          | No                            | 10/07/1975           | TRASFERIMENTO A TITOLO GRATUITO | Valore catastale   | 125,13   | 125,13   | AGENZIA FORESTALE REGIONALE |  |
| 29624  | TERRENI AGRICOLI   | 1.2.2.02.13.01.001  | Indisponibile   | 23     | 116        | 16.600        | PG        | GUBBIO |          | No                            | 10/07/1975           | TRASFERIMENTO A TITOLO GRATUITO | Valore catastale   | 1.114,75   | 1.114,75   | AGENZIA FORESTALE REGIONALE |  |
| 29625  | TERRENI AGRICOLI   | 1.2.2.02.13.01.001  | Indisponibile   | 23     | 117        | 8.730         | PG        | GUBBIO |          | No                            | 10/07/1975           | TRASFERIMENTO A TITOLO GRATUITO | Valore catastale   | 1.831,38   | 1.831,38   | AGENZIA FORESTALE REGIONALE |  |
| 29626  | TERRENI AGRICOLI   | 1.2.2.02.13.01.001  | Indisponibile   | 23     | 118        | 1.930         | PG        | GUBBIO |          | No                            | 10/07/1975           | TRASFERIMENTO A TITOLO GRATUITO | Valore catastale   | 175,19   | 0,00   | AGENZIA FORESTALE REGIONALE | Il valore è stato determinato applicando il criterio del D. 26/04/2012 art. 10 della Circolare BOCOMERIO |
| 29627  | TERRENI AGRICOLI   | 1.2.2.02.13.01.001  | Indisponibile   | 23     | 119        | 1.270         | PG        | GUBBIO |          | No                            | 10/07/1975           | TRASFERIMENTO A TITOLO GRATUITO | Valore catastale   | 266,50   | 266,50   | AGENZIA FORESTALE REGIONALE |  |
| 29628  | TERRENI AGRICOLI   | 1.2.2.02.13.01.001  | Indisponibile   | 23     | 120        | 8.660         | PG        | GUBBIO |          | No                            | 10/07/1975           | TRASFERIMENTO A TITOLO GRATUITO | Valore catastale   | 799,50   | 799,50   | AGENZIA FORESTALE REGIONALE |  |
| 29629  | TERRENI AGRICOLI   | 1.2.2.02.13.01.001  | Indisponibile   | 23     | 121        | 2.900         | PG        | GUBBIO |          | No                            | 10/07/1975           | TRASFERIMENTO A TITOLO GRATUITO | Valore catastale   | 268,13   | 268,13   | AGENZIA FORESTALE REGIONALE |  |
| 29630  | TERRENI AGRICOLI   | 1.2.2.02.13.01.001  | Indisponibile   | 23     | 122        | 9.820         | PG        | GUBBIO |          | No                            | 10/07/1975           | TRASFERIMENTO A TITOLO GRATUITO | Valore catastale   | 906,75   | 906,75   | AGENZIA FORESTALE REGIONALE |  |
| 29631  | TERRENI AGRICOLI   | 1.2.2.02.13.01.001  | Indisponibile   | 23     | 123        | 900           | PG        | GUBBIO |          | No                            | 10/07/1975           | TRASFERIMENTO A TITOLO GRATUITO | Valore catastale   | 82,88  | 82,88  | AGENZIA FORESTALE REGIONALE |  |
| 29632  | TERRENI AGRICOLI   | 1.2.2.02.13.01.001  | Indisponibile   | 23     | 131        | 9.560         | PG        | GUBBIO |          | No                            | 10/07/1975           | TRASFERIMENTO A TITOLO GRATUITO | Valore catastale   | 641,88   | 641,88   | AGENZIA FORESTALE REGIONALE |  |
| 29633  | TERRENI AGRICOLI   | 1.2.2.02.13.01.001  | Indisponibile   | 23     | 132        | 1.030         | PG        | GUBBIO |          | No                            | 10/07/1975           | TRASFERIMENTO A TITOLO GRATUITO | Valore catastale   | 120,25   | 120,25   | AGENZIA FORESTALE REGIONALE |  |
| 29634  | TERRENI AGRICOLI   | 1.2.2.02.13.01.001  | Indisponibile   | 23     | 133        | 3.280         | PG        | GUBBIO |          | No                            | 10/07/1975           | TRASFERIMENTO A TITOLO GRATUITO | Valore catastale   | 385,13   | 385,13   | AGENZIA FORESTALE REGIONALE |  |

**PATRIMONIO IMMOBILIARE REGIONE UMBRIA**  
**Prospetto Terreni al 31/12/2017**

| Numero identificativo (da sistema informativo) | Classificazione secondo il piano dei conti dello Stato Patrimoniale in base al D.lgs. 118/2011 (descrizione) | Classificazione secondo il piano dei conti dello Stato Patrimoniale in base al D.lgs. 118/2011 (Codice) | Classificazione ai sensi del codice civile (demaniale, disponibile, indisponibile) | Foglio | Particella | Superficie mq | Provincia | Comune | Località | Bene soggetto ad ammortamento | Data di acquisizione | Modalità di acquisizione        | Criterio di valutazione secondo i principi del D.lgs. 118/2011 | Valore dell'immobile secondo i principi del D.lgs. 118/2011 al 31/12/2017 (euro) | Valore dell'immobile secondo i principi del D.lgs. 118/2011 al 31/12/2016 (euro) | Eme Gestore                 | Note   |
|--|--|---|--|--------|------------|---------------|-----------|--------|----------|-------------------------------|----------------------|---------------------------------|--|--|--|-----------------------------|--|
| 29635  | TERRENI AGRICOLI   | 1.2.2.02.13.01.001  | Indisponibile  | 23     | 134        | 3.470         | PG        | GUBBIO |          | No                            | 10/07/1975           | TRASFERIMENTO A TITOLO GRATUITO | Valore catastale   | 407,88   | 407,88   | AGENZIA FORESTALE REGIONALE |  |
| 29636  | TERRENI AGRICOLI   | 1.2.2.02.13.01.001  | Indisponibile  | 23     | 135        | 8.700         | PG        | GUBBIO |          | No                            | 10/07/1975           | TRASFERIMENTO A TITOLO GRATUITO | Valore catastale   | 802,75   | 802,75   | AGENZIA FORESTALE REGIONALE |  |
| 29637  | TERRENI AGRICOLI   | 1.2.2.02.13.01.001  | Indisponibile  | 23     | 136        | 700           | PG        | GUBBIO |          | No                            | 10/07/1975           | TRASFERIMENTO A TITOLO GRATUITO | Valore catastale   | 65,00  | 65,00  | AGENZIA FORESTALE REGIONALE |  |
| 29638  | TERRENI AGRICOLI   | 1.2.2.02.13.01.001  | Indisponibile  | 23     | 137        | 5.460         | PG        | GUBBIO |          | No                            | 10/07/1975           | TRASFERIMENTO A TITOLO GRATUITO | Valore catastale   | 503,75   | 503,75   | AGENZIA FORESTALE REGIONALE |  |
| 29639  | TERRENI AGRICOLI   | 1.2.2.02.13.01.001  | Indisponibile  | 23     | 139        | 6.290         | PG        | GUBBIO |          | No                            | 10/07/1975           | TRASFERIMENTO A TITOLO GRATUITO | Valore catastale   | 590,13   | 590,13   | AGENZIA FORESTALE REGIONALE |  |
| 29640  | TERRENI AGRICOLI   | 1.2.2.02.13.01.001  | Indisponibile  | 23     | 140        | 3.500         | PG        | GUBBIO |          | No                            | 10/07/1975           | TRASFERIMENTO A TITOLO GRATUITO | Valore catastale   | 323,38   | 323,38   | AGENZIA FORESTALE REGIONALE |  |
| 29641  | TERRENI AGRICOLI   | 1.2.2.02.13.01.001  | Indisponibile  | 23     | 149        | 1.700         | PG        | GUBBIO |          | No                            | 10/07/1975           | TRASFERIMENTO A TITOLO GRATUITO | Valore catastale   | 113,75   | 113,75   | AGENZIA FORESTALE REGIONALE |  |
| 29642  | TERRENI AGRICOLI   | 1.2.2.02.13.01.001  | Indisponibile  | 23     | 150        | 11.270        | PG        | GUBBIO |          | No                            | 10/07/1975           | TRASFERIMENTO A TITOLO GRATUITO | Valore catastale   | 757,25   | 757,25   | AGENZIA FORESTALE REGIONALE |  |
| 29643  | TERRENI AGRICOLI   | 1.2.2.02.13.01.001  | Indisponibile  | 23     | 151        | 2.470         | PG        | GUBBIO |          | No                            | 10/07/1975           | TRASFERIMENTO A TITOLO GRATUITO | Valore catastale   | 165,75   | 165,75   | AGENZIA FORESTALE REGIONALE |  |
| 29644  | TERRENI AGRICOLI   | 1.2.2.02.13.01.001  | Indisponibile  | 23     | 152        | 400           | PG        | GUBBIO |          | No                            | 10/07/1975           | TRASFERIMENTO A TITOLO GRATUITO | Valore catastale   | 27,63  | 27,63  | AGENZIA FORESTALE REGIONALE |  |
| 29645  | TERRENI AGRICOLI   | 1.2.2.02.13.01.001  | Indisponibile  | 23     | 153        | 610           | PG        | GUBBIO |          | No                            | 10/07/1975           | TRASFERIMENTO A TITOLO GRATUITO | Valore catastale   | 71,50  | 71,50  | AGENZIA FORESTALE REGIONALE |  |
| 29646  | TERRENI AGRICOLI   | 1.2.2.02.13.01.001  | Indisponibile  | 23     | 154        | 230           | PG        | GUBBIO |          | No                            | 10/07/1975           | TRASFERIMENTO A TITOLO GRATUITO | Valore catastale   | 16,25  | 16,25  | AGENZIA FORESTALE REGIONALE |  |
| 29647  | TERRENI AGRICOLI   | 1.2.2.02.13.01.001  | Indisponibile  | 23     | 155        | 74.780        | PG        | GUBBIO |          | No                            | 10/07/1975           | TRASFERIMENTO A TITOLO GRATUITO | Valore catastale   | 5.021,25   | 5.021,25   | AGENZIA FORESTALE REGIONALE |  |
| 29648  | TERRENI AGRICOLI   | 1.2.2.02.13.01.001  | Indisponibile  | 23     | 156        | 500           | PG        | GUBBIO |          | No                            | 10/07/1975           | TRASFERIMENTO A TITOLO GRATUITO | Valore catastale   | 34,13  | 34,13  | AGENZIA FORESTALE REGIONALE |  |
| 29649  | TERRENI AGRICOLI   | 1.2.2.02.13.01.001  | Indisponibile  | 23     | 157        | 1.320         | PG        | GUBBIO |          | No                            | 10/07/1975           | TRASFERIMENTO A TITOLO GRATUITO | Valore catastale   | 86,63  | 0,00   | AGENZIA FORESTALE REGIONALE | Il bene è stato determinato appalto di lavori per il D. della pubblica amministrazione in forma obbligatoria BOCCO CEDUO |
| 29650  | TERRENI AGRICOLI   | 1.2.2.02.13.01.001  | Indisponibile  | 23     | 158        | 1.900         | PG        | GUBBIO |          | No                            | 10/07/1975           | TRASFERIMENTO A TITOLO GRATUITO | Valore catastale   | 128,38   | 128,38   | AGENZIA FORESTALE REGIONALE |  |
| 29651  | TERRENI AGRICOLI   | 1.2.2.02.13.01.001  | Indisponibile  | 23     | 171        | 10.440        | PG        | GUBBIO |          | No                            | 10/07/1975           | TRASFERIMENTO A TITOLO GRATUITO | Valore catastale   | 2.629,25   | 2.629,25   | AGENZIA FORESTALE REGIONALE |  |
| 29652  | TERRENI AGRICOLI   | 1.2.2.02.13.01.001  | Indisponibile  | 23     | 172        | 280           | PG        | GUBBIO |          | No                            | 10/07/1975           | TRASFERIMENTO A TITOLO GRATUITO | Valore catastale   | 26,00  | 26,00  | AGENZIA FORESTALE REGIONALE |  |
| 29653  | TERRENI AGRICOLI   | 1.2.2.02.13.01.001  | Indisponibile  | 23     | 165        | 2.740         | PG        | GUBBIO |          | No                            | 10/07/1975           | TRASFERIMENTO A TITOLO GRATUITO | Valore catastale   | 575,25   | 575,25   | AGENZIA FORESTALE REGIONALE |  |
| 29654  | TERRENI AGRICOLI   | 1.2.2.02.13.01.001  | Indisponibile  | 23     | 196        | 370           | PG        | GUBBIO |          | No                            | 10/07/1975           | TRASFERIMENTO A TITOLO GRATUITO | Valore catastale   | 78,00  | 78,00  | AGENZIA FORESTALE REGIONALE |  |
| 29655  | TERRENI AGRICOLI   | 1.2.2.02.13.01.001  | Indisponibile  | 23     | 197        | 13.740        | PG        | GUBBIO |          | No                            | 10/07/1975           | TRASFERIMENTO A TITOLO GRATUITO | Valore catastale   | 923,00   | 923,00   | AGENZIA FORESTALE REGIONALE |  |
| 29656  | TERRENI AGRICOLI   | 1.2.2.02.13.01.001  | Indisponibile  | 23     | 198        | 1.260         | PG        | GUBBIO |          | No                            | 10/07/1975           | TRASFERIMENTO A TITOLO GRATUITO | Valore catastale   | 264,88   | 264,88   | AGENZIA FORESTALE REGIONALE |  |
| 29657  | TERRENI AGRICOLI   | 1.2.2.02.13.01.001  | Indisponibile  | 23     | 199        | 15.990        | PG        | GUBBIO |          | No                            | 10/07/1975           | TRASFERIMENTO A TITOLO GRATUITO | Valore catastale   | 1.046,50   | 1.046,50   | AGENZIA FORESTALE REGIONALE |  |
| 29658  | TERRENI AGRICOLI   | 1.2.2.02.13.01.001  | Indisponibile  | 24     | 1          | 41.320        | PG        | GUBBIO |          | No                            | 10/07/1975           | TRASFERIMENTO A TITOLO GRATUITO | Valore catastale   | 3.467,75   | 3.467,75   | AGENZIA FORESTALE REGIONALE |  |
| 29659  | TERRENI AGRICOLI   | 1.2.2.02.13.01.001  | Indisponibile  | 24     | 2          | 1.700         | PG        | GUBBIO |          | No                            | 10/07/1975           | TRASFERIMENTO A TITOLO GRATUITO | Valore catastale   | 143,00   | 143,00   | AGENZIA FORESTALE REGIONALE |  |
| 29660  | TERRENI AGRICOLI   | 1.2.2.02.13.01.001  | Indisponibile  | 24     | 3          | 800           | PG        | GUBBIO |          | No                            | 10/07/1975           | TRASFERIMENTO A TITOLO GRATUITO | Valore catastale   | 67,14  | 0,00   | AGENZIA FORESTALE REGIONALE | Il bene è stato determinato appalto di lavori per il D. della pubblica amministrazione in forma obbligatoria BOCCO CEDUO |
| 29662  | TERRENI AGRICOLI   | 1.2.2.02.13.01.001  | Indisponibile  | 24     | 6          | 280           | PG        | GUBBIO |          | No                            | 10/07/1975           | TRASFERIMENTO A TITOLO GRATUITO | Valore catastale   | 24,38  | 24,38  | AGENZIA FORESTALE REGIONALE |  |
| 29663  | TERRENI AGRICOLI   | 1.2.2.02.13.01.001  | Indisponibile  | 24     | 7          | 2.680         | PG        | GUBBIO |          | No                            | 10/07/1975           | TRASFERIMENTO A TITOLO GRATUITO | Valore catastale   | 224,25   | 224,25   | AGENZIA FORESTALE REGIONALE |  |
| 29664  | TERRENI AGRICOLI   | 1.2.2.02.13.01.001  | Indisponibile  | 24     | 8          | 22.470        | PG        | GUBBIO |          | No                            | 10/07/1975           | TRASFERIMENTO A TITOLO GRATUITO | Valore catastale   | 1.508,00   | 1.508,00   | AGENZIA FORESTALE REGIONALE |  |
| 29665  | TERRENI AGRICOLI   | 1.2.2.02.13.01.001  | Indisponibile  | 24     | 9          | 580           | PG        | GUBBIO |          | No                            | 10/07/1975           | TRASFERIMENTO A TITOLO GRATUITO | Valore catastale   | 48,75  | 48,75  | AGENZIA FORESTALE REGIONALE |  |
| 29666  | TERRENI AGRICOLI   | 1.2.2.02.13.01.001  | Indisponibile  | 24     | 10         | 7.920         | PG        | GUBBIO |          | No                            | 10/07/1975           | TRASFERIMENTO A TITOLO GRATUITO | Valore catastale   | 664,63   | 664,63   | AGENZIA FORESTALE REGIONALE |  |
| 29667  | TERRENI AGRICOLI   | 1.2.2.02.13.01.001  | Indisponibile  | 24     | 11         | 790           | PG        | GUBBIO |          | No                            | 10/07/1975           | TRASFERIMENTO A TITOLO GRATUITO | Valore catastale   | 53,63  | 53,63  | AGENZIA FORESTALE REGIONALE |  |
| 29668  | TERRENI AGRICOLI   | 1.2.2.02.13.01.001  | Indisponibile  | 24     | 12         | 12.140        | PG        | GUBBIO |          | No                            | 10/07/1975           | TRASFERIMENTO A TITOLO GRATUITO | Valore catastale   | 815,75   | 815,75   | AGENZIA FORESTALE REGIONALE |  |

**PATRIMONIO IMMOBILIARE REGIONE UMBRIA**  
**Prospetto Terreni al 31/12/2017**

| Numero identificativo (da sistema informativo) | Classificazione secondo il piano dei conti dello Stato Patrimoniale in base al D.lgs. 118/2011 (descrizione) | Classificazione secondo il piano dei conti dello Stato Patrimoniale in base al D.lgs. 118/2011 (Codice) | Classificazione ai sensi del codice civile (demunitale, disponibile, indisponibile) | Foglio | Particella | Superficie mq | Provincia | Comune | Località | Bene soggetto ad ammortamento | Data di acquisizione | Modalità di acquisizione        | Criterio di valutazione secondo i principi del D.lgs. 118/2011 | Valore dell'immobile secondo i principi del D.lgs. 118/2011 al 31/12/2017 (euro) | Valore dell'immobile secondo i principi del D.lgs. 118/2011 al 31/12/2016 (euro) | Eme Gestore                 | Note |
|--|--|---|---|--------|------------|---------------|-----------|--------|----------|-------------------------------|----------------------|---------------------------------|--|--|--|-----------------------------|------|
| 29669  | TERRENI AGRICOLI   | 1.2.2.02.13.01.001  | Indisponibile   | 24     | 13         | 220           | PG        | GUBBIO |          | No                            | 10/07/1975           | TRASFERIMENTO A TITOLO GRATUITO | Valore catastale   | 45,50  | 45,50  | AGENZIA FORESTALE REGIONALE |      |
| 29670  | TERRENI AGRICOLI   | 1.2.2.02.13.01.001  | Indisponibile   | 24     | 15         | 3.100         | PG        | GUBBIO |          | No                            | 10/07/1975           | TRASFERIMENTO A TITOLO GRATUITO | Valore catastale   | 650,00   | 650,00   | AGENZIA FORESTALE REGIONALE |      |
| 29671  | TERRENI AGRICOLI   | 1.2.2.02.13.01.001  | Indisponibile   | 24     | 16         | 8.070         | PG        | GUBBIO |          | No                            | 10/07/1975           | TRASFERIMENTO A TITOLO GRATUITO | Valore catastale   | 1.693,25   | 1.693,25   | AGENZIA FORESTALE REGIONALE |      |
| 29672  | TERRENI AGRICOLI   | 1.2.2.02.13.01.001  | Indisponibile   | 24     | 17         | 1.960         | PG        | GUBBIO |          | No                            | 10/07/1975           | TRASFERIMENTO A TITOLO GRATUITO | Valore catastale   | 411,13   | 411,13   | AGENZIA FORESTALE REGIONALE |      |
| 29673  | TERRENI AGRICOLI   | 1.2.2.02.13.01.001  | Indisponibile   | 24     | 18         | 7.380         | PG        | GUBBIO |          | No                            | 10/07/1975           | TRASFERIMENTO A TITOLO GRATUITO | Valore catastale   | 619,13   | 619,13   | AGENZIA FORESTALE REGIONALE |      |
| 29674  | TERRENI AGRICOLI   | 1.2.2.02.13.01.001  | Indisponibile   | 24     | 19         | 3.520         | PG        | GUBBIO |          | No                            | 10/07/1975           | TRASFERIMENTO A TITOLO GRATUITO | Valore catastale   | 295,75   | 295,75   | AGENZIA FORESTALE REGIONALE |      |
| 29675  | TERRENI AGRICOLI   | 1.2.2.02.13.01.001  | Indisponibile   | 24     | 20         | 1.960         | PG        | GUBBIO |          | No                            | 10/07/1975           | TRASFERIMENTO A TITOLO GRATUITO | Valore catastale   | 131,63   | 131,63   | AGENZIA FORESTALE REGIONALE |      |
| 29676  | TERRENI AGRICOLI   | 1.2.2.02.13.01.001  | Indisponibile   | 24     | 21         | 21.650        | PG        | GUBBIO |          | No                            | 10/07/1975           | TRASFERIMENTO A TITOLO GRATUITO | Valore catastale   | 1.833,00   | 1.833,00   | AGENZIA FORESTALE REGIONALE |      |
| 29677  | TERRENI AGRICOLI   | 1.2.2.02.13.01.001  | Indisponibile   | 24     | 22         | 1.120         | PG        | GUBBIO |          | No                            | 10/07/1975           | TRASFERIMENTO A TITOLO GRATUITO | Valore catastale   | 94,25  | 94,25  | AGENZIA FORESTALE REGIONALE |      |
| 29678  | TERRENI AGRICOLI   | 1.2.2.02.13.01.001  | Indisponibile   | 24     | 23         | 18.310        | PG        | GUBBIO |          | No                            | 10/07/1975           | TRASFERIMENTO A TITOLO GRATUITO | Valore catastale   | 1.537,25   | 1.537,25   | AGENZIA FORESTALE REGIONALE |      |
| 29679  | TERRENI AGRICOLI   | 1.2.2.02.13.01.001  | Indisponibile   | 24     | 24         | 940           | PG        | GUBBIO |          | No                            | 10/07/1975           | TRASFERIMENTO A TITOLO GRATUITO | Valore catastale   | 79,63  | 79,63  | AGENZIA FORESTALE REGIONALE |      |
| 29680  | TERRENI AGRICOLI   | 1.2.2.02.13.01.001  | Indisponibile   | 24     | 25         | 1.410         | PG        | GUBBIO |          | No                            | 10/07/1975           | TRASFERIMENTO A TITOLO GRATUITO | Valore catastale   | 94,25  | 94,25  | AGENZIA FORESTALE REGIONALE |      |
| 29681  | TERRENI AGRICOLI   | 1.2.2.02.13.01.001  | Indisponibile   | 24     | 26         | 42.370        | PG        | GUBBIO |          | No                            | 10/07/1975           | TRASFERIMENTO A TITOLO GRATUITO | Valore catastale   | 3.555,50   | 3.555,50   | AGENZIA FORESTALE REGIONALE |      |
| 29682  | TERRENI AGRICOLI   | 1.2.2.02.13.01.001  | Indisponibile   | 24     | 27         | 104.800       | PG        | GUBBIO |          | No                            | 10/07/1975           | TRASFERIMENTO A TITOLO GRATUITO | Valore catastale   | 7.036,25   | 7.036,25   | AGENZIA FORESTALE REGIONALE |      |
| 29683  | TERRENI AGRICOLI   | 1.2.2.02.13.01.001  | Indisponibile   | 24     | 28         | 10.360        | PG        | GUBBIO |          | No                            | 10/07/1975           | TRASFERIMENTO A TITOLO GRATUITO | Valore catastale   | 869,38   | 869,38   | AGENZIA FORESTALE REGIONALE |      |
| 29684  | TERRENI AGRICOLI   | 1.2.2.02.13.01.001  | Indisponibile   | 24     | 29         | 37.160        | PG        | GUBBIO |          | No                            | 10/07/1975           | TRASFERIMENTO A TITOLO GRATUITO | Valore catastale   | 3.118,38   | 3.118,38   | AGENZIA FORESTALE REGIONALE |      |
| 29685  | TERRENI AGRICOLI   | 1.2.2.02.13.01.001  | Indisponibile   | 24     | 30         | 62.830        | PG        | GUBBIO |          | No                            | 10/07/1975           | TRASFERIMENTO A TITOLO GRATUITO | Valore catastale   | 5.273,13   | 5.273,13   | AGENZIA FORESTALE REGIONALE |      |
| 29686  | TERRENI AGRICOLI   | 1.2.2.02.13.01.001  | Indisponibile   | 24     | 31         | 860           | PG        | GUBBIO |          | No                            | 10/07/1975           | TRASFERIMENTO A TITOLO GRATUITO | Valore catastale   | 71,50  | 71,50  | AGENZIA FORESTALE REGIONALE |      |
| 29687  | TERRENI AGRICOLI   | 1.2.2.02.13.01.001  | Indisponibile   | 24     | 32         | 3.940         | PG        | GUBBIO |          | No                            | 10/07/1975           | TRASFERIMENTO A TITOLO GRATUITO | Valore catastale   | 329,88   | 329,88   | AGENZIA FORESTALE REGIONALE |      |
| 29688  | TERRENI AGRICOLI   | 1.2.2.02.13.01.001  | Indisponibile   | 24     | 33         | 19.680        | PG        | GUBBIO |          | No                            | 10/07/1975           | TRASFERIMENTO A TITOLO GRATUITO | Valore catastale   | 1.321,13   | 1.321,13   | AGENZIA FORESTALE REGIONALE |      |
| 29689  | TERRENI AGRICOLI   | 1.2.2.02.13.01.001  | Indisponibile   | 24     | 34         | 14.370        | PG        | GUBBIO |          | No                            | 10/07/1975           | TRASFERIMENTO A TITOLO GRATUITO | Valore catastale   | 3.014,38   | 3.014,38   | AGENZIA FORESTALE REGIONALE |      |
| 29690  | TERRENI AGRICOLI   | 1.2.2.02.13.01.001  | Indisponibile   | 24     | 35         | 8.820         | PG        | GUBBIO |          | No                            | 10/07/1975           | TRASFERIMENTO A TITOLO GRATUITO | Valore catastale   | 741,00   | 741,00   | AGENZIA FORESTALE REGIONALE |      |
| 29691  | TERRENI AGRICOLI   | 1.2.2.02.13.01.001  | Indisponibile   | 24     | 36         | 1.550         | PG        | GUBBIO |          | No                            | 10/07/1975           | TRASFERIMENTO A TITOLO GRATUITO | Valore catastale   | 128,38   | 128,38   | AGENZIA FORESTALE REGIONALE |      |
| 29692  | TERRENI AGRICOLI   | 1.2.2.02.13.01.001  | Indisponibile   | 24     | 37         | 3.220         | PG        | GUBBIO |          | No                            | 10/07/1975           | TRASFERIMENTO A TITOLO GRATUITO | Valore catastale   | 216,13   | 216,13   | AGENZIA FORESTALE REGIONALE |      |
| 29693  | TERRENI AGRICOLI   | 1.2.2.02.13.01.001  | Indisponibile   | 24     | 38         | 600           | PG        | GUBBIO |          | No                            | 10/07/1975           | TRASFERIMENTO A TITOLO GRATUITO | Valore catastale   | 50,38  | 50,38  | AGENZIA FORESTALE REGIONALE |      |
| 29694  | TERRENI AGRICOLI   | 1.2.2.02.13.01.001  | Indisponibile   | 24     | 39         | 1.190         | PG        | GUBBIO |          | No                            | 10/07/1975           | TRASFERIMENTO A TITOLO GRATUITO | Valore catastale   | 99,13  | 99,13  | AGENZIA FORESTALE REGIONALE |      |
| 29696  | TERRENI AGRICOLI   | 1.2.2.02.13.01.001  | Indisponibile   | 24     | 43         | 20.090        | PG        | GUBBIO |          | No                            | 10/07/1975           | TRASFERIMENTO A TITOLO GRATUITO | Valore catastale   | 1.686,75   | 1.686,75   | AGENZIA FORESTALE REGIONALE |      |
| 29697  | TERRENI AGRICOLI   | 1.2.2.02.13.01.001  | Indisponibile   | 24     | 44         | 9.460         | PG        | GUBBIO |          | No                            | 10/07/1975           | TRASFERIMENTO A TITOLO GRATUITO | Valore catastale   | 643,50   | 643,50   | AGENZIA FORESTALE REGIONALE |      |
| 29698  | TERRENI AGRICOLI   | 1.2.2.02.13.01.001  | Indisponibile   | 24     | 45         | 54.980        | PG        | GUBBIO |          | No                            | 10/07/1975           | TRASFERIMENTO A TITOLO GRATUITO | Valore catastale   | 4.605,25   | 4.605,25   | AGENZIA FORESTALE REGIONALE |      |
| 29699  | TERRENI AGRICOLI   | 1.2.2.02.13.01.001  | Indisponibile   | 24     | 46         | 11.640        | PG        | GUBBIO |          | No                            | 10/07/1975           | TRASFERIMENTO A TITOLO GRATUITO | Valore catastale   | 761,63   | 761,63   | AGENZIA FORESTALE REGIONALE |      |
| 29900  | TERRENI AGRICOLI   | 1.2.2.02.13.01.001  | Indisponibile   | 24     | 47         | 12.460        | PG        | GUBBIO |          | No                            | 10/07/1975           | TRASFERIMENTO A TITOLO GRATUITO | Valore catastale   | 836,50   | 836,50   | AGENZIA FORESTALE REGIONALE |      |
| 29901  | TERRENI AGRICOLI   | 1.2.2.02.13.01.001  | Indisponibile   | 24     | 48         | 92.790        | PG        | GUBBIO |          | No                            | 10/07/1975           | TRASFERIMENTO A TITOLO GRATUITO | Valore catastale   | 7.787,00   | 7.787,00   | AGENZIA FORESTALE REGIONALE |      |
| 29902  | TERRENI AGRICOLI   | 1.2.2.02.13.01.001  | Indisponibile   | 24     | 49         | 4.380         | PG        | GUBBIO |          | No                            | 10/07/1975           | TRASFERIMENTO A TITOLO GRATUITO | Valore catastale   | 294,13   | 294,13   | AGENZIA FORESTALE REGIONALE |      |

**PATRIMONIO IMMOBILIARE REGIONE UMBRIA**  
**Prospetto Terreni al 31/12/2017**

| Numero identificativo (da sistema informativo) | Classificazione secondo il piano dei conti dello Stato Patrimoniale in base al D.lgs. 118/2011 (descrizione) | Classificazione secondo il piano dei conti dello Stato Patrimoniale in base al D.lgs. 118/2011 (Codice) | Classificazione ai sensi del codice civile (denominato disponibile, indisponibile) | Foglio | Particella | Superficie mq | Provincia | Comune | Località | Bene soggetto ad ammortamento | Data di acquisizione | Modalità di acquisizione        | Criterio di valutazione secondo i principi del D.lgs. 118/2011 | Valore dell'immobile secondo i principi del D.lgs. 118/2011 al 31/12/2017 (euro) | Valore dell'immobile secondo i principi del D.lgs. 118/2011 al 31/12/2016 (euro) | Eme Gestore                 | Note |
|--|--|---|--|--------|------------|---------------|-----------|--------|----------|-------------------------------|----------------------|---------------------------------|--|--|--|-----------------------------|------|
| 29603  | TERRENI AGRICOLI   | 1.2.2.02.13.01.001  | Indisponibile  | 24     | 50         | 5.800         | PG        | GUBBIO |          | No                            | 10/07/1975           | TRASFERIMENTO A TITOLO GRATUITO | Valore catastale   | 390,00   | 390,00   | AGENZIA FORESTALE REGIONALE |      |
| 29605  | TERRENI AGRICOLI   | 1.2.2.02.13.01.001  | Indisponibile  | 24     | 53         | 29.940        | PG        | GUBBIO |          | No                            | 10/07/1975           | TRASFERIMENTO A TITOLO GRATUITO | Valore catastale   | 133,25   | 133,25   | AGENZIA FORESTALE REGIONALE |      |
| 29606  | TERRENI AGRICOLI   | 1.2.2.02.13.01.001  | Indisponibile  | 24     | 54         | 3.980         | PG        | GUBBIO |          | No                            | 10/07/1975           | TRASFERIMENTO A TITOLO GRATUITO | Valore catastale   | 2.010,13   | 2.010,13   | AGENZIA FORESTALE REGIONALE |      |
| 29607  | TERRENI AGRICOLI   | 1.2.2.02.13.01.001  | Indisponibile  | 24     | 55         | 380           | PG        | GUBBIO |          | No                            | 10/07/1975           | TRASFERIMENTO A TITOLO GRATUITO | Valore catastale   | 266,50   | 266,50   | AGENZIA FORESTALE REGIONALE |      |
| 29608  | TERRENI AGRICOLI   | 1.2.2.02.13.01.001  | Indisponibile  | 24     | 56         | 16.900        | PG        | GUBBIO |          | No                            | 10/07/1975           | TRASFERIMENTO A TITOLO GRATUITO | Valore catastale   | 1.134,25   | 1.134,25   | AGENZIA FORESTALE REGIONALE |      |
| 29609  | TERRENI AGRICOLI   | 1.2.2.02.13.01.001  | Indisponibile  | 24     | 57         | 210           | PG        | GUBBIO |          | No                            | 10/07/1975           | TRASFERIMENTO A TITOLO GRATUITO | Valore catastale   | 17,88  | 17,88  | AGENZIA FORESTALE REGIONALE |      |
| 29610  | TERRENI AGRICOLI   | 1.2.2.02.13.01.001  | Indisponibile  | 24     | 58         | 3.190         | PG        | GUBBIO |          | No                            | 10/07/1975           | TRASFERIMENTO A TITOLO GRATUITO | Valore catastale   | 214,50   | 214,50   | AGENZIA FORESTALE REGIONALE |      |
| 29611  | TERRENI AGRICOLI   | 1.2.2.02.13.01.001  | Indisponibile  | 24     | 59         | 4.530         | PG        | GUBBIO |          | No                            | 10/07/1975           | TRASFERIMENTO A TITOLO GRATUITO | Valore catastale   | 303,88   | 303,88   | AGENZIA FORESTALE REGIONALE |      |
| 29612  | TERRENI AGRICOLI   | 1.2.2.02.13.01.001  | Indisponibile  | 24     | 60         | 1.100         | PG        | GUBBIO |          | No                            | 10/07/1975           | TRASFERIMENTO A TITOLO GRATUITO | Valore catastale   | 73,13  | 73,13  | AGENZIA FORESTALE REGIONALE |      |
| 29613  | TERRENI AGRICOLI   | 1.2.2.02.13.01.001  | Indisponibile  | 24     | 61         | 82.570        | PG        | GUBBIO |          | No                            | 10/07/1975           | TRASFERIMENTO A TITOLO GRATUITO | Valore catastale   | 5.544,50   | 5.544,50   | AGENZIA FORESTALE REGIONALE |      |
| 29614  | TERRENI AGRICOLI   | 1.2.2.02.13.01.001  | Indisponibile  | 24     | 62         | 6.350         | PG        | GUBBIO |          | No                            | 10/07/1975           | TRASFERIMENTO A TITOLO GRATUITO | Valore catastale   | 212,88   | 212,88   | AGENZIA FORESTALE REGIONALE |      |
| 29615  | TERRENI AGRICOLI   | 1.2.2.02.13.01.001  | Indisponibile  | 24     | 63         | 280           | PG        | GUBBIO |          | No                            | 10/07/1975           | TRASFERIMENTO A TITOLO GRATUITO | Valore catastale   | 9,75   | 9,75   | AGENZIA FORESTALE REGIONALE |      |
| 29616  | TERRENI AGRICOLI   | 1.2.2.02.13.01.001  | Indisponibile  | 24     | 67         | 33.620        | PG        | GUBBIO |          | No                            | 10/07/1975           | TRASFERIMENTO A TITOLO GRATUITO | Valore catastale   | 1.129,38   | 1.129,38   | AGENZIA FORESTALE REGIONALE |      |
| 29617  | TERRENI AGRICOLI   | 1.2.2.02.13.01.001  | Indisponibile  | 24     | 68         | 5.500         | PG        | GUBBIO |          | No                            | 10/07/1975           | TRASFERIMENTO A TITOLO GRATUITO | Valore catastale   | 199,88   | 199,88   | AGENZIA FORESTALE REGIONALE |      |
| 29618  | TERRENI AGRICOLI   | 1.2.2.02.13.01.001  | Indisponibile  | 24     | 69         | 7.220         | PG        | GUBBIO |          | No                            | 10/07/1975           | TRASFERIMENTO A TITOLO GRATUITO | Valore catastale   | 484,25   | 484,25   | AGENZIA FORESTALE REGIONALE |      |
| 29619  | TERRENI AGRICOLI   | 1.2.2.02.13.01.001  | Indisponibile  | 24     | 77         | 2.080         | PG        | GUBBIO |          | No                            | 10/07/1975           | TRASFERIMENTO A TITOLO GRATUITO | Valore catastale   | 139,75   | 139,75   | AGENZIA FORESTALE REGIONALE |      |
| 29620  | TERRENI AGRICOLI   | 1.2.2.02.13.01.001  | Indisponibile  | 24     | 78         | 870           | PG        | GUBBIO |          | No                            | 10/07/1975           | TRASFERIMENTO A TITOLO GRATUITO | Valore catastale   | 73,13  | 73,13  | AGENZIA FORESTALE REGIONALE |      |
| 29621  | TERRENI AGRICOLI   | 1.2.2.02.13.01.001  | Indisponibile  | 24     | 79         | 3.930         | PG        | GUBBIO |          | No                            | 10/07/1975           | TRASFERIMENTO A TITOLO GRATUITO | Valore catastale   | 329,88   | 329,88   | AGENZIA FORESTALE REGIONALE |      |
| 29622  | TERRENI AGRICOLI   | 1.2.2.02.13.01.001  | Indisponibile  | 24     | 80         | 18.420        | PG        | GUBBIO |          | No                            | 10/07/1975           | TRASFERIMENTO A TITOLO GRATUITO | Valore catastale   | 1.236,63   | 1.236,63   | AGENZIA FORESTALE REGIONALE |      |
| 29623  | TERRENI AGRICOLI   | 1.2.2.02.13.01.001  | Indisponibile  | 24     | 81         | 14.270        | PG        | GUBBIO |          | No                            | 10/07/1975           | TRASFERIMENTO A TITOLO GRATUITO | Valore catastale   | 998,75   | 998,75   | AGENZIA FORESTALE REGIONALE |      |
| 29624  | TERRENI AGRICOLI   | 1.2.2.02.13.01.001  | Indisponibile  | 24     | 82         | 19.180        | PG        | GUBBIO |          | No                            | 10/07/1975           | TRASFERIMENTO A TITOLO GRATUITO | Valore catastale   | 160,88   | 160,88   | AGENZIA FORESTALE REGIONALE |      |
| 29626  | TERRENI AGRICOLI   | 1.2.2.02.13.01.001  | Indisponibile  | 24     | 84         | 300           | PG        | GUBBIO |          | No                            | 10/07/1975           | TRASFERIMENTO A TITOLO GRATUITO | Valore catastale   | 19,50  | 19,50  | AGENZIA FORESTALE REGIONALE |      |
| 29627  | TERRENI AGRICOLI   | 1.2.2.02.13.01.001  | Indisponibile  | 24     | 85         | 810           | PG        | GUBBIO |          | No                            | 10/07/1975           | TRASFERIMENTO A TITOLO GRATUITO | Valore catastale   | 53,63  | 53,63  | AGENZIA FORESTALE REGIONALE |      |
| 29628  | TERRENI AGRICOLI   | 1.2.2.02.13.01.001  | Indisponibile  | 24     | 86         | 380           | PG        | GUBBIO |          | No                            | 10/07/1975           | TRASFERIMENTO A TITOLO GRATUITO | Valore catastale   | 32,50  | 32,50  | AGENZIA FORESTALE REGIONALE |      |
| 29629  | TERRENI AGRICOLI   | 1.2.2.02.13.01.001  | Indisponibile  | 24     | 87         | 3.460         | PG        | GUBBIO |          | No                            | 10/07/1975           | TRASFERIMENTO A TITOLO GRATUITO | Valore catastale   | 232,38   | 232,38   | AGENZIA FORESTALE REGIONALE |      |
| 29630  | TERRENI AGRICOLI   | 1.2.2.02.13.01.001  | Indisponibile  | 24     | 88         | 1.630         | PG        | GUBBIO |          | No                            | 10/07/1975           | TRASFERIMENTO A TITOLO GRATUITO | Valore catastale   | 136,50   | 136,50   | AGENZIA FORESTALE REGIONALE |      |
| 29631  | TERRENI AGRICOLI   | 1.2.2.02.13.01.001  | Indisponibile  | 25     | 3          | 4.880         | PG        | GUBBIO |          | No                            | 10/07/1975           | TRASFERIMENTO A TITOLO GRATUITO | Valore catastale   | 1.509,63   | 1.509,63   | AGENZIA FORESTALE REGIONALE |      |
| 29632  | TERRENI AGRICOLI   | 1.2.2.02.13.01.001  | Indisponibile  | 25     | 5          | 6.710         | PG        | GUBBIO |          | No                            | 10/07/1975           | TRASFERIMENTO A TITOLO GRATUITO | Valore catastale   | 1.522,63   | 1.522,63   | AGENZIA FORESTALE REGIONALE |      |
| 29633  | TERRENI AGRICOLI   | 1.2.2.02.13.01.001  | Indisponibile  | 25     | 6          | 2.580         | PG        | GUBBIO |          | No                            | 10/07/1975           | TRASFERIMENTO A TITOLO GRATUITO | Valore catastale   | 615,88   | 615,88   | AGENZIA FORESTALE REGIONALE |      |
| 29634  | TERRENI AGRICOLI   | 1.2.2.02.13.01.001  | Indisponibile  | 25     | 7          | 9.000         | PG        | GUBBIO |          | No                            | 10/07/1975           | TRASFERIMENTO A TITOLO GRATUITO | Valore catastale   | 961,50   | 961,50   | AGENZIA FORESTALE REGIONALE |      |
| 29635  | TERRENI AGRICOLI   | 1.2.2.02.13.01.001  | Indisponibile  | 25     | 8          | 1.090         | PG        | GUBBIO |          | No                            | 10/07/1975           | TRASFERIMENTO A TITOLO GRATUITO | Valore catastale   | 118,63   | 118,63   | AGENZIA FORESTALE REGIONALE |      |
| 29636  | TERRENI AGRICOLI   | 1.2.2.02.13.01.001  | Indisponibile  | 25     | 9          | 270           | PG        | GUBBIO |          | No                            | 10/07/1975           | TRASFERIMENTO A TITOLO GRATUITO | Valore catastale   | 56,88  | 56,88  | AGENZIA FORESTALE REGIONALE |      |
| 29637  | TERRENI AGRICOLI   | 1.2.2.02.13.01.001  | Indisponibile  | 25     | 10         | 36            | PG        | GUBBIO |          | No                            | 10/07/1975           | TRASFERIMENTO A TITOLO GRATUITO | Valore catastale   | 8,13   | 8,13   | AGENZIA FORESTALE REGIONALE |      |

**PATRIMONIO IMMOBILIARE REGIONE UMBRIA**  
**Prospetto Terreni al 31/12/2017**

| Numero identificativo (da sistema informativo) | Classificazione secondo il piano dei conti dello Stato Patrimoniale in base al D.lgs. 118/2011 (descrizione) | Classificazione secondo il piano dei conti dello Stato Patrimoniale in base al D.lgs. 118/2011 (Codice) | Classificazione ai sensi del codice civile (demaniale, disponibile, indisponibile) | Foglio | Particella | Superficie mq | Provincia | Comune | Località | Bene soggetto ad ammortamento | Data di acquisizione | Modalità di acquisizione        | Criterio di valutazione secondo i principi del D.lgs. 118/2011 | Valore dell'immobile secondo i principi del D.lgs. 118/2011 al 31/12/2017 (euro) | Valore dell'immobile secondo i principi del D.lgs. 118/2011 al 31/12/2016 (euro) | Eme Gestore                 | Note |
|--|--|---|--|--------|------------|---------------|-----------|--------|----------|-------------------------------|----------------------|---------------------------------|--|--|--|-----------------------------|------|
| 29638  | TERRENI AGRICOLI   | 1.2.2.02.13.01.001  | Indisponibile  | 25     | 11         | 80            | PG        | GUBBIO |          | No                            | 10/07/1975           | TRASFERIMENTO A TITOLO GRATUITO | Valore catastale   | 8,13   | 8,13   | AGENZIA FORESTALE REGIONALE |      |
| 29639  | TERRENI AGRICOLI   | 1.2.2.02.13.01.001  | Indisponibile  | 25     | 12         | 5.720         | PG        | GUBBIO |          | No                            | 10/07/1975           | TRASFERIMENTO A TITOLO GRATUITO | Valore catastale   | 565,50   | 565,50   | AGENZIA FORESTALE REGIONALE |      |
| 29640  | TERRENI AGRICOLI   | 1.2.2.02.13.01.001  | Indisponibile  | 25     | 13         | 630           | PG        | GUBBIO |          | No                            | 10/07/1975           | TRASFERIMENTO A TITOLO GRATUITO | Valore catastale   | 53,63  | 53,63  | AGENZIA FORESTALE REGIONALE |      |
| 29641  | TERRENI AGRICOLI   | 1.2.2.02.13.01.001  | Indisponibile  | 25     | 14         | 3.540         | PG        | GUBBIO |          | No                            | 10/07/1975           | TRASFERIMENTO A TITOLO GRATUITO | Valore catastale   | 297,38   | 297,38   | AGENZIA FORESTALE REGIONALE |      |
| 29642  | TERRENI AGRICOLI   | 1.2.2.02.13.01.001  | Indisponibile  | 25     | 17         | 1.710         | PG        | GUBBIO |          | No                            | 10/07/1975           | TRASFERIMENTO A TITOLO GRATUITO | Valore catastale   | 196,88   | 196,88   | AGENZIA FORESTALE REGIONALE |      |
| 29643  | TERRENI AGRICOLI   | 1.2.2.02.13.01.001  | Indisponibile  | 25     | 18         | 520           | PG        | GUBBIO |          | No                            | 10/07/1975           | TRASFERIMENTO A TITOLO GRATUITO | Valore catastale   | 43,88  | 43,88  | AGENZIA FORESTALE REGIONALE |      |
| 29644  | TERRENI AGRICOLI   | 1.2.2.02.13.01.001  | Indisponibile  | 25     | 19         | 14.320        | PG        | GUBBIO |          | No                            | 10/07/1975           | TRASFERIMENTO A TITOLO GRATUITO | Valore catastale   | 1.202,50   | 1.202,50   | AGENZIA FORESTALE REGIONALE |      |
| 29645  | TERRENI AGRICOLI   | 1.2.2.02.13.01.001  | Indisponibile  | 25     | 20         | 2.050         | PG        | GUBBIO |          | No                            | 10/07/1975           | TRASFERIMENTO A TITOLO GRATUITO | Valore catastale   | 172,25   | 172,25   | AGENZIA FORESTALE REGIONALE |      |
| 29646  | TERRENI AGRICOLI   | 1.2.2.02.13.01.001  | Indisponibile  | 25     | 21         | 570           | PG        | GUBBIO |          | No                            | 10/07/1975           | TRASFERIMENTO A TITOLO GRATUITO | Valore catastale   | 47,13  | 47,13  | AGENZIA FORESTALE REGIONALE |      |
| 29647  | TERRENI AGRICOLI   | 1.2.2.02.13.01.001  | Indisponibile  | 25     | 22         | 18.850        | PG        | GUBBIO |          | No                            | 10/07/1975           | TRASFERIMENTO A TITOLO GRATUITO | Valore catastale   | 2.057,25   | 2.057,25   | AGENZIA FORESTALE REGIONALE |      |
| 29648  | TERRENI AGRICOLI   | 1.2.2.02.13.01.001  | Indisponibile  | 25     | 23         | 10.810        | PG        | GUBBIO |          | No                            | 10/07/1975           | TRASFERIMENTO A TITOLO GRATUITO | Valore catastale   | 1.179,75   | 1.179,75   | AGENZIA FORESTALE REGIONALE |      |
| 29649  | TERRENI AGRICOLI   | 1.2.2.02.13.01.001  | Indisponibile  | 25     | 25         | 33.210        | PG        | GUBBIO |          | No                            | 10/07/1975           | TRASFERIMENTO A TITOLO GRATUITO | Valore catastale   | 3.623,75   | 3.623,75   | AGENZIA FORESTALE REGIONALE |      |
| 29650  | TERRENI AGRICOLI   | 1.2.2.02.13.01.001  | Indisponibile  | 25     | 26         | 220           | PG        | GUBBIO |          | No                            | 10/07/1975           | TRASFERIMENTO A TITOLO GRATUITO | Valore catastale   | 24,38  | 24,38  | AGENZIA FORESTALE REGIONALE |      |
| 29651  | TERRENI AGRICOLI   | 1.2.2.02.13.01.001  | Indisponibile  | 25     | 27         | 1.670         | PG        | GUBBIO |          | No                            | 10/07/1975           | TRASFERIMENTO A TITOLO GRATUITO | Valore catastale   | 351,00   | 351,00   | AGENZIA FORESTALE REGIONALE |      |
| 29652  | TERRENI AGRICOLI   | 1.2.2.02.13.01.001  | Indisponibile  | 25     | 28         | 680           | PG        | GUBBIO |          | No                            | 10/07/1975           | TRASFERIMENTO A TITOLO GRATUITO | Valore catastale   | 143,00   | 143,00   | AGENZIA FORESTALE REGIONALE |      |
| 29653  | TERRENI AGRICOLI   | 1.2.2.02.13.01.001  | Indisponibile  | 25     | 29         | 10.240        | PG        | GUBBIO |          | No                            | 10/07/1975           | TRASFERIMENTO A TITOLO GRATUITO | Valore catastale   | 2.169,38   | 2.169,38   | AGENZIA FORESTALE REGIONALE |      |
| 29654  | TERRENI AGRICOLI   | 1.2.2.02.13.01.001  | Indisponibile  | 25     | 30         | 920           | PG        | GUBBIO |          | No                            | 10/07/1975           | TRASFERIMENTO A TITOLO GRATUITO | Valore catastale   | 193,38   | 193,38   | AGENZIA FORESTALE REGIONALE |      |
| 29655  | TERRENI AGRICOLI   | 1.2.2.02.13.01.001  | Indisponibile  | 25     | 31         | 6.830         | PG        | GUBBIO |          | No                            | 10/07/1975           | TRASFERIMENTO A TITOLO GRATUITO | Valore catastale   | 1.433,25   | 1.433,25   | AGENZIA FORESTALE REGIONALE |      |
| 29656  | TERRENI AGRICOLI   | 1.2.2.02.13.01.001  | Indisponibile  | 25     | 32         | 30.470        | PG        | GUBBIO |          | No                            | 10/07/1975           | TRASFERIMENTO A TITOLO GRATUITO | Valore catastale   | 2.045,88   | 2.045,88   | AGENZIA FORESTALE REGIONALE |      |
| 29657  | TERRENI AGRICOLI   | 1.2.2.02.13.01.001  | Indisponibile  | 25     | 33         | 33.300        | PG        | GUBBIO |          | No                            | 10/07/1975           | TRASFERIMENTO A TITOLO GRATUITO | Valore catastale   | 8.383,38   | 8.383,38   | AGENZIA FORESTALE REGIONALE |      |
| 29658  | TERRENI AGRICOLI   | 1.2.2.02.13.01.001  | Indisponibile  | 25     | 34         | 360           | PG        | GUBBIO |          | No                            | 10/07/1975           | TRASFERIMENTO A TITOLO GRATUITO | Valore catastale   | 24,38  | 24,38  | AGENZIA FORESTALE REGIONALE |      |
| 29659  | TERRENI AGRICOLI   | 1.2.2.02.13.01.001  | Indisponibile  | 25     | 35         | 120           | PG        | GUBBIO |          | No                            | 10/07/1975           | TRASFERIMENTO A TITOLO GRATUITO | Valore catastale   | 8,13   | 8,13   | AGENZIA FORESTALE REGIONALE |      |
| 29660  | TERRENI AGRICOLI   | 1.2.2.02.13.01.001  | Indisponibile  | 25     | 36         | 160           | PG        | GUBBIO |          | No                            | 10/07/1975           | TRASFERIMENTO A TITOLO GRATUITO | Valore catastale   | 11,38  | 11,38  | AGENZIA FORESTALE REGIONALE |      |
| 29661  | TERRENI AGRICOLI   | 1.2.2.02.13.01.001  | Indisponibile  | 25     | 37         | 24.900        | PG        | GUBBIO |          | No                            | 10/07/1975           | TRASFERIMENTO A TITOLO GRATUITO | Valore catastale   | 6.269,25   | 6.269,25   | AGENZIA FORESTALE REGIONALE |      |
| 29662  | TERRENI AGRICOLI   | 1.2.2.02.13.01.001  | Indisponibile  | 25     | 38         | 1.760         | PG        | GUBBIO |          | No                            | 10/07/1975           | TRASFERIMENTO A TITOLO GRATUITO | Valore catastale   | 443,63   | 443,63   | AGENZIA FORESTALE REGIONALE |      |
| 29663  | TERRENI AGRICOLI   | 1.2.2.02.13.01.001  | Indisponibile  | 25     | 39         | 12.450        | PG        | GUBBIO |          | No                            | 10/07/1975           | TRASFERIMENTO A TITOLO GRATUITO | Valore catastale   | 1.358,50   | 1.358,50   | AGENZIA FORESTALE REGIONALE |      |
| 29664  | TERRENI AGRICOLI   | 1.2.2.02.13.01.001  | Indisponibile  | 25     | 41         | 27.850        | PG        | GUBBIO |          | No                            | 10/07/1975           | TRASFERIMENTO A TITOLO GRATUITO | Valore catastale   | 3.038,75   | 3.038,75   | AGENZIA FORESTALE REGIONALE |      |
| 29665  | TERRENI AGRICOLI   | 1.2.2.02.13.01.001  | Indisponibile  | 25     | 42         | 87.890        | PG        | GUBBIO |          | No                            | 10/07/1975           | TRASFERIMENTO A TITOLO GRATUITO | Valore catastale   | 9.735,38   | 9.735,38   | AGENZIA FORESTALE REGIONALE |      |
| 29666  | TERRENI AGRICOLI   | 1.2.2.02.13.01.001  | Indisponibile  | 25     | 43         | 1.580         | PG        | GUBBIO |          | No                            | 10/07/1975           | TRASFERIMENTO A TITOLO GRATUITO | Valore catastale   | 331,50   | 331,50   | AGENZIA FORESTALE REGIONALE |      |
| 29667  | TERRENI AGRICOLI   | 1.2.2.02.13.01.001  | Indisponibile  | 25     | 44         | 79.060        | PG        | GUBBIO |          | No                            | 10/07/1975           | TRASFERIMENTO A TITOLO GRATUITO | Valore catastale   | 6.634,88   | 6.634,88   | AGENZIA FORESTALE REGIONALE |      |
| 29668  | TERRENI AGRICOLI   | 1.2.2.02.13.01.001  | Indisponibile  | 25     | 45         | 5.340         | PG        | GUBBIO |          | No                            | 10/07/1975           | TRASFERIMENTO A TITOLO GRATUITO | Valore catastale   | 1.119,63   | 1.119,63   | AGENZIA FORESTALE REGIONALE |      |
| 29669  | TERRENI AGRICOLI   | 1.2.2.02.13.01.001  | Indisponibile  | 25     | 46         | 140           | PG        | GUBBIO |          | No                            | 10/07/1975           | TRASFERIMENTO A TITOLO GRATUITO | Valore catastale   | 8,13   | 8,13   | AGENZIA FORESTALE REGIONALE |      |
| 29670  | TERRENI AGRICOLI   | 1.2.2.02.13.01.001  | Indisponibile  | 25     | 47         | 10.700        | PG        | GUBBIO |          | No                            | 10/07/1975           | TRASFERIMENTO A TITOLO GRATUITO | Valore catastale   | 2.660,13   | 2.660,13   | AGENZIA FORESTALE REGIONALE |      |

**PATRIMONIO IMMOBILIARE REGIONE UMBRIA**  
**Prospetto Terreni al 31/12/2017**

| Numero identificativo (da sistema informativo) | Classificazione secondo il piano dei conti dello Stato Patrimoniale in base al D.lgs. 118/2011 (descrizione) | Classificazione secondo il piano dei conti dello Stato Patrimoniale in base al D.lgs. 118/2011 (Codice) | Classificazione ai sensi del codice civile (demaniale, disponibile, indisponibile) | Foglio | Particella | Superficie mq | Provincia | Comune | Località | Bene soggetto ad ammortamento | Data di acquisizione | Modalità di acquisizione        | Criterio di valutazione secondo i principi del D.lgs. 118/2011 | Valore dell'immobile secondo i principi del D.lgs. 118/2011 al 31/12/2017 (euro) | Valore dell'immobile secondo i principi del D.lgs. 118/2011 al 31/12/2016 (euro) | Eme Gestore                 | Note |
|--|--|---|--|--------|------------|---------------|-----------|--------|----------|-------------------------------|----------------------|---------------------------------|--|--|--|-----------------------------|------|
| 29671  | TERRENI AGRICOLI   | 1.2.2.02.13.01.001  | Indisponibile  | 25     | 48         | 1.370         | PG        | GUBBIO |          | No                            | 10/07/1975           | TRASFERIMENTO A TITOLO GRATUITO | Valore catastale   | 149,50   |  | AGENZIA FORESTALE REGIONALE |      |
| 29672  | TERRENI AGRICOLI   | 1.2.2.02.13.01.001  | Indisponibile  | 25     | 49         | 28.590        | PG        | GUBBIO |          | No                            | 10/07/1975           | TRASFERIMENTO A TITOLO GRATUITO | Valore catastale   | 3.120,00   |  | AGENZIA FORESTALE REGIONALE |      |
| 29673  | TERRENI AGRICOLI   | 1.2.2.02.13.01.001  | Indisponibile  | 25     | 50         | 2.240         | PG        | GUBBIO |          | No                            | 10/07/1975           | TRASFERIMENTO A TITOLO GRATUITO | Valore catastale   | 243,75   |  | AGENZIA FORESTALE REGIONALE |      |
| 29674  | TERRENI AGRICOLI   | 1.2.2.02.13.01.001  | Indisponibile  | 25     | 51         | 12.660        | PG        | GUBBIO |          | No                            | 10/07/1975           | TRASFERIMENTO A TITOLO GRATUITO | Valore catastale   | 1.062,75   |  | AGENZIA FORESTALE REGIONALE |      |
| 29675  | TERRENI AGRICOLI   | 1.2.2.02.13.01.001  | Indisponibile  | 25     | 52         | 1.500         | PG        | GUBBIO |          | No                            | 10/07/1975           | TRASFERIMENTO A TITOLO GRATUITO | Valore catastale   | 164,13   |  | AGENZIA FORESTALE REGIONALE |      |
| 29676  | TERRENI AGRICOLI   | 1.2.2.02.13.01.001  | Indisponibile  | 25     | 53         | 29.190        | PG        | GUBBIO |          | No                            | 10/07/1975           | TRASFERIMENTO A TITOLO GRATUITO | Valore catastale   | 7.349,88   |  | AGENZIA FORESTALE REGIONALE |      |
| 29677  | TERRENI AGRICOLI   | 1.2.2.02.13.01.001  | Indisponibile  | 25     | 54         | 6.330         | PG        | GUBBIO |          | No                            | 10/07/1975           | TRASFERIMENTO A TITOLO GRATUITO | Valore catastale   | 531,38   |  | AGENZIA FORESTALE REGIONALE |      |
| 29678  | TERRENI AGRICOLI   | 1.2.2.02.13.01.001  | Indisponibile  | 25     | 55         | 14.200        | PG        | GUBBIO |          | No                            | 10/07/1975           | TRASFERIMENTO A TITOLO GRATUITO | Valore catastale   | 2.978,63   |  | AGENZIA FORESTALE REGIONALE |      |
| 29679  | TERRENI AGRICOLI   | 1.2.2.02.13.01.001  | Indisponibile  | 25     | 56         | 3.330         | PG        | GUBBIO |          | No                            | 10/07/1975           | TRASFERIMENTO A TITOLO GRATUITO | Valore catastale   | 364,00   |  | AGENZIA FORESTALE REGIONALE |      |
| 29680  | TERRENI AGRICOLI   | 1.2.2.02.13.01.001  | Indisponibile  | 25     | 57         | 330           | PG        | GUBBIO |          | No                            | 10/07/1975           | TRASFERIMENTO A TITOLO GRATUITO | Valore catastale   | 35,75  |  | AGENZIA FORESTALE REGIONALE |      |
| 29681  | TERRENI AGRICOLI   | 1.2.2.02.13.01.001  | Indisponibile  | 25     | 58         | 10.810        | PG        | GUBBIO |          | No                            | 10/07/1975           | TRASFERIMENTO A TITOLO GRATUITO | Valore catastale   | 2.268,50   |  | AGENZIA FORESTALE REGIONALE |      |
| 29682  | TERRENI AGRICOLI   | 1.2.2.02.13.01.001  | Indisponibile  | 25     | 59         | 680           | PG        | GUBBIO |          | No                            | 10/07/1975           | TRASFERIMENTO A TITOLO GRATUITO | Valore catastale   | 144,63   |  | AGENZIA FORESTALE REGIONALE |      |
| 29683  | TERRENI AGRICOLI   | 1.2.2.02.13.01.001  | Indisponibile  | 25     | 64         | 8.430         | PG        | GUBBIO |          | No                            | 10/07/1975           | TRASFERIMENTO A TITOLO GRATUITO | Valore catastale   | 565,50   |  | AGENZIA FORESTALE REGIONALE |      |
| 29684  | TERRENI AGRICOLI   | 1.2.2.02.13.01.001  | Indisponibile  | 25     | 65         | 600           | PG        | GUBBIO |          | No                            | 10/07/1975           | TRASFERIMENTO A TITOLO GRATUITO | Valore catastale   | 50,38  |  | AGENZIA FORESTALE REGIONALE |      |
| 29685  | TERRENI AGRICOLI   | 1.2.2.02.13.01.001  | Indisponibile  | 25     | 66         | 320           | PG        | GUBBIO |          | No                            | 10/07/1975           | TRASFERIMENTO A TITOLO GRATUITO | Valore catastale   | 11,38  |  | AGENZIA FORESTALE REGIONALE |      |
| 29686  | TERRENI AGRICOLI   | 1.2.2.02.13.01.001  | Indisponibile  | 25     | 67         | 329.700       | PG        | GUBBIO |          | No                            | 10/07/1975           | TRASFERIMENTO A TITOLO GRATUITO | Valore catastale   | 27.670,50  |  | AGENZIA FORESTALE REGIONALE |      |
| 29687  | TERRENI AGRICOLI   | 1.2.2.02.13.01.001  | Indisponibile  | 25     | 68         | 58.850        | PG        | GUBBIO |          | No                            | 10/07/1975           | TRASFERIMENTO A TITOLO GRATUITO | Valore catastale   | 4.938,38   |  | AGENZIA FORESTALE REGIONALE |      |
| 29688  | TERRENI AGRICOLI   | 1.2.2.02.13.01.001  | Indisponibile  | 25     | 69         | 5.260         | PG        | GUBBIO |          | No                            | 10/07/1975           | TRASFERIMENTO A TITOLO GRATUITO | Valore catastale   | 442,00   |  | AGENZIA FORESTALE REGIONALE |      |
| 29689  | TERRENI AGRICOLI   | 1.2.2.02.13.01.001  | Indisponibile  | 25     | 70         | 5.340         | PG        | GUBBIO |          | No                            | 10/07/1975           | TRASFERIMENTO A TITOLO GRATUITO | Valore catastale   | 1.119,63   |  | AGENZIA FORESTALE REGIONALE |      |
| 29690  | TERRENI AGRICOLI   | 1.2.2.02.13.01.001  | Indisponibile  | 25     | 71         | 10.300        | PG        | GUBBIO |          | No                            | 10/07/1975           | TRASFERIMENTO A TITOLO GRATUITO | Valore catastale   | 2.161,25   |  | AGENZIA FORESTALE REGIONALE |      |
| 29691  | TERRENI AGRICOLI   | 1.2.2.02.13.01.001  | Indisponibile  | 25     | 72         | 320           | PG        | GUBBIO |          | No                            | 10/07/1975           | TRASFERIMENTO A TITOLO GRATUITO | Valore catastale   | 11,38  |  | AGENZIA FORESTALE REGIONALE |      |
| 29692  | TERRENI AGRICOLI   | 1.2.2.02.13.01.001  | Indisponibile  | 25     | 73         | 2.720         | PG        | GUBBIO |          | No                            | 10/07/1975           | TRASFERIMENTO A TITOLO GRATUITO | Valore catastale   | 550,88   | 0,00   | AGENZIA FORESTALE REGIONALE |      |
| 29693  | TERRENI AGRICOLI   | 1.2.2.02.13.01.001  | Indisponibile  | 25     | 75         | 8.550         | PG        | GUBBIO |          | No                            | 10/07/1975           | TRASFERIMENTO A TITOLO GRATUITO | Valore catastale   | 718,25   | 718,25   | AGENZIA FORESTALE REGIONALE |      |
| 29694  | TERRENI AGRICOLI   | 1.2.2.02.13.01.001  | Indisponibile  | 25     | 76         | 700           | PG        | GUBBIO |          | No                            | 10/07/1975           | TRASFERIMENTO A TITOLO GRATUITO | Valore catastale   | 146,88   | 0,00   | AGENZIA FORESTALE REGIONALE |      |
| 29695  | TERRENI AGRICOLI   | 1.2.2.02.13.01.001  | Indisponibile  | 25     | 77         | 3.590         | PG        | GUBBIO |          | No                            | 10/07/1975           | TRASFERIMENTO A TITOLO GRATUITO | Valore catastale   | 391,63   | 391,63   | AGENZIA FORESTALE REGIONALE |      |
| 29696  | TERRENI AGRICOLI   | 1.2.2.02.13.01.001  | Indisponibile  | 25     | 78         | 8.850         | PG        | GUBBIO |          | No                            | 10/07/1975           | TRASFERIMENTO A TITOLO GRATUITO | Valore catastale   | 965,25   | 965,25   | AGENZIA FORESTALE REGIONALE |      |
| 29697  | TERRENI AGRICOLI   | 1.2.2.02.13.01.001  | Indisponibile  | 25     | 79         | 7.760         | PG        | GUBBIO |          | No                            | 10/07/1975           | TRASFERIMENTO A TITOLO GRATUITO | Valore catastale   | 846,63   | 846,63   | AGENZIA FORESTALE REGIONALE |      |
| 29698  | TERRENI AGRICOLI   | 1.2.2.02.13.01.001  | Indisponibile  | 25     | 80         | 6.060         | PG        | GUBBIO |          | No                            | 10/07/1975           | TRASFERIMENTO A TITOLO GRATUITO | Valore catastale   | 1.270,75   | 1.270,75   | AGENZIA FORESTALE REGIONALE |      |
| 29699  | TERRENI AGRICOLI   | 1.2.2.02.13.01.001  | Indisponibile  | 25     | 81         | 32.980        | PG        | GUBBIO |          | No                            | 10/07/1975           | TRASFERIMENTO A TITOLO GRATUITO | Valore catastale   | 3.566,88   | 3.566,88   | AGENZIA FORESTALE REGIONALE |      |
| 30000  | TERRENI AGRICOLI   | 1.2.2.02.13.01.001  | Indisponibile  | 25     | 83         | 4.320         | PG        | GUBBIO |          | No                            | 10/07/1975           | TRASFERIMENTO A TITOLO GRATUITO | Valore catastale   | 362,38   | 362,38   | AGENZIA FORESTALE REGIONALE |      |
| 30001  | TERRENI AGRICOLI   | 1.2.2.02.13.01.001  | Indisponibile  | 26     | 1          | 27.670        | PG        | GUBBIO |          | No                            | 10/07/1975           | TRASFERIMENTO A TITOLO GRATUITO | Valore catastale   | 2.338,38   | 2.338,38   | AGENZIA FORESTALE REGIONALE |      |
| 30002  | TERRENI AGRICOLI   | 1.2.2.02.13.01.001  | Indisponibile  | 26     | 2          | 6.740         | PG        | GUBBIO |          | No                            | 10/07/1975           | TRASFERIMENTO A TITOLO GRATUITO | Valore catastale   | 1.413,75   | 1.413,75   | AGENZIA FORESTALE REGIONALE |      |
| 30003  | TERRENI AGRICOLI   | 1.2.2.02.13.01.001  | Indisponibile  | 26     | 3          | 56            | PG        | GUBBIO |          | No                            | 10/07/1975           | TRASFERIMENTO A TITOLO GRATUITO | Valore catastale   | 6,50   | 6,50   | AGENZIA FORESTALE REGIONALE |      |

**PATRIMONIO IMMOBILIARE REGIONE UMBRIA**  
**Prospetto Terreni al 31/12/2017**

| Numero identificativo (da sistema informativo) | Classificazione secondo il piano dei conti dello Stato Patrimoniale in base al D.lgs. 118/2011 (descrizione) | Classificazione secondo il piano dei conti dello Stato Patrimoniale in base al D.lgs. 118/2011 (Codice) | Classificazione ai sensi del codice civile (dennominata disponibile, indisponibile) | Foglio | Particella | Superficie mq | Provincia | Comune | Località | Bene soggetto ad ammortamento | Data di acquisizione | Modalità di acquisizione        | Criterio di valutazione secondo i principi del D.lgs. 118/2011 | Valore dell'immobile secondo i principi del D.lgs. 118/2011 al 31/12/2017 (euro) | Valore dell'immobile secondo i principi del D.lgs. 118/2011 al 31/12/2016 (euro) | Eme Gestore                 | Note |
|--|--|---|---|--------|------------|---------------|-----------|--------|----------|-------------------------------|----------------------|---------------------------------|--|--|--|-----------------------------|------|
| 30004  | TERRENI AGRICOLI   | 1.2.2.02.13.01.001  | Indisponibile   | 26     | 4          | 2.750         | PG        | GUBBIO |          | No                            | 10/07/1975           | TRASFERIMENTO A TITOLO GRATUITO | Valore catastale   | 300,63   | 300,63   | AGENZIA FORESTALE REGIONALE |      |
| 30005  | TERRENI AGRICOLI   | 1.2.2.02.13.01.001  | Indisponibile   | 26     | 5          | 6.770         | PG        | GUBBIO |          | No                            | 10/07/1975           | TRASFERIMENTO A TITOLO GRATUITO | Valore catastale   | 739,38   | 739,38   | AGENZIA FORESTALE REGIONALE |      |
| 30006  | TERRENI AGRICOLI   | 1.2.2.02.13.01.001  | Indisponibile   | 26     | 6          | 23.170        | PG        | GUBBIO |          | No                            | 10/07/1975           | TRASFERIMENTO A TITOLO GRATUITO | Valore catastale   | 3.443,38   | 3.443,38   | AGENZIA FORESTALE REGIONALE |      |
| 30007  | TERRENI AGRICOLI   | 1.2.2.02.13.01.001  | Indisponibile   | 26     | 10         | 3.260         | PG        | GUBBIO |          | No                            | 10/07/1975           | TRASFERIMENTO A TITOLO GRATUITO | Valore catastale   | 684,13   | 684,13   | AGENZIA FORESTALE REGIONALE |      |
| 30008  | TERRENI AGRICOLI   | 1.2.2.02.13.01.001  | Indisponibile   | 26     | 11         | 15.480        | PG        | GUBBIO |          | No                            | 10/07/1975           | TRASFERIMENTO A TITOLO GRATUITO | Valore catastale   | 2.567,50   | 2.567,50   | AGENZIA FORESTALE REGIONALE |      |
| 30009  | TERRENI AGRICOLI   | 1.2.2.02.13.01.001  | Indisponibile   | 26     | 12         | 12.900        | PG        | GUBBIO |          | No                            | 10/07/1975           | TRASFERIMENTO A TITOLO GRATUITO | Valore catastale   | 1.046,75   | 1.046,75   | AGENZIA FORESTALE REGIONALE |      |
| 30010  | TERRENI AGRICOLI   | 1.2.2.02.13.01.001  | Indisponibile   | 26     | 13         | 2.550         | PG        | GUBBIO |          | No                            | 10/07/1975           | TRASFERIMENTO A TITOLO GRATUITO | Valore catastale   | 170,63   | 170,63   | AGENZIA FORESTALE REGIONALE |      |
| 30011  | TERRENI AGRICOLI   | 1.2.2.02.13.01.001  | Indisponibile   | 26     | 14         | 160           | PG        | GUBBIO |          | No                            | 10/07/1975           | TRASFERIMENTO A TITOLO GRATUITO | Valore catastale   | 13,00  | 13,00  | AGENZIA FORESTALE REGIONALE |      |
| 30012  | TERRENI AGRICOLI   | 1.2.2.02.13.01.001  | Indisponibile   | 26     | 15         | 30.750        | PG        | GUBBIO |          | No                            | 10/07/1975           | TRASFERIMENTO A TITOLO GRATUITO | Valore catastale   | 3.355,63   | 3.355,63   | AGENZIA FORESTALE REGIONALE |      |
| 30013  | TERRENI AGRICOLI   | 1.2.2.02.13.01.001  | Indisponibile   | 26     | 16         | 33.650        | PG        | GUBBIO |          | No                            | 10/07/1975           | TRASFERIMENTO A TITOLO GRATUITO | Valore catastale   | 2.816,13   | 2.816,13   | AGENZIA FORESTALE REGIONALE |      |
| 30014  | TERRENI AGRICOLI   | 1.2.2.02.13.01.001  | Indisponibile   | 26     | 17         | 4.200         | PG        | GUBBIO |          | No                            | 10/07/1975           | TRASFERIMENTO A TITOLO GRATUITO | Valore catastale   | 352,63   | 352,63   | AGENZIA FORESTALE REGIONALE |      |
| 30015  | TERRENI AGRICOLI   | 1.2.2.02.13.01.001  | Indisponibile   | 26     | 18         | 1.660         | PG        | GUBBIO |          | No                            | 10/07/1975           | TRASFERIMENTO A TITOLO GRATUITO | Valore catastale   | 180,38   | 180,38   | AGENZIA FORESTALE REGIONALE |      |
| 30016  | TERRENI AGRICOLI   | 1.2.2.02.13.01.001  | Indisponibile   | 26     | 19         | 810           | PG        | GUBBIO |          | No                            | 10/07/1975           | TRASFERIMENTO A TITOLO GRATUITO | Valore catastale   | 87,75  | 87,75  | AGENZIA FORESTALE REGIONALE |      |
| 30017  | TERRENI AGRICOLI   | 1.2.2.02.13.01.001  | Indisponibile   | 26     | 20         | 3.270         | PG        | GUBBIO |          | No                            | 10/07/1975           | TRASFERIMENTO A TITOLO GRATUITO | Valore catastale   | 357,50   | 357,50   | AGENZIA FORESTALE REGIONALE |      |
| 30018  | TERRENI AGRICOLI   | 1.2.2.02.13.01.001  | Indisponibile   | 26     | 21         | 550           | PG        | GUBBIO |          | No                            | 10/07/1975           | TRASFERIMENTO A TITOLO GRATUITO | Valore catastale   | 60,13  | 60,13  | AGENZIA FORESTALE REGIONALE |      |
| 30019  | TERRENI AGRICOLI   | 1.2.2.02.13.01.001  | Indisponibile   | 26     | 22         | 160           | PG        | GUBBIO |          | No                            | 10/07/1975           | TRASFERIMENTO A TITOLO GRATUITO | Valore catastale   | 4,88   | 4,88   | AGENZIA FORESTALE REGIONALE |      |
| 30020  | TERRENI AGRICOLI   | 1.2.2.02.13.01.001  | Indisponibile   | 26     | 23         | 250           | PG        | GUBBIO |          | No                            | 10/07/1975           | TRASFERIMENTO A TITOLO GRATUITO | Valore catastale   | 27,63  | 27,63  | AGENZIA FORESTALE REGIONALE |      |
| 30021  | TERRENI AGRICOLI   | 1.2.2.02.13.01.001  | Indisponibile   | 26     | 24         | 8.170         | PG        | GUBBIO |          | No                            | 10/07/1975           | TRASFERIMENTO A TITOLO GRATUITO | Valore catastale   | 2.743,00   | 2.743,00   | AGENZIA FORESTALE REGIONALE |      |
| 30022  | TERRENI AGRICOLI   | 1.2.2.02.13.01.001  | Indisponibile   | 26     | 25         | 41            | PG        | GUBBIO |          | No                            | 10/07/1975           | TRASFERIMENTO A TITOLO GRATUITO | Valore catastale   | 3,25   | 3,25   | AGENZIA FORESTALE REGIONALE |      |
| 30023  | TERRENI AGRICOLI   | 1.2.2.02.13.01.001  | Indisponibile   | 26     | 29         | 9.000         | PG        | GUBBIO |          | No                            | 10/07/1975           | TRASFERIMENTO A TITOLO GRATUITO | Valore catastale   | 991,50   | 991,50   | AGENZIA FORESTALE REGIONALE |      |
| 30024  | TERRENI AGRICOLI   | 1.2.2.02.13.01.001  | Indisponibile   | 26     | 30         | 9.330         | PG        | GUBBIO |          | No                            | 10/07/1975           | TRASFERIMENTO A TITOLO GRATUITO | Valore catastale   | 1.017,25   | 1.017,25   | AGENZIA FORESTALE REGIONALE |      |
| 30025  | TERRENI AGRICOLI   | 1.2.2.02.13.01.001  | Indisponibile   | 26     | 31         | 5.930         | PG        | GUBBIO |          | No                            | 10/07/1975           | TRASFERIMENTO A TITOLO GRATUITO | Valore catastale   | 646,75   | 646,75   | AGENZIA FORESTALE REGIONALE |      |
| 30026  | TERRENI AGRICOLI   | 1.2.2.02.13.01.001  | Indisponibile   | 26     | 32         | 20.610        | PG        | GUBBIO |          | No                            | 10/07/1975           | TRASFERIMENTO A TITOLO GRATUITO | Valore catastale   | 3.071,25   | 3.071,25   | AGENZIA FORESTALE REGIONALE |      |
| 30027  | TERRENI AGRICOLI   | 1.2.2.02.13.01.001  | Indisponibile   | 26     | 33         | 880           | PG        | GUBBIO |          | No                            | 10/07/1975           | TRASFERIMENTO A TITOLO GRATUITO | Valore catastale   | 95,88  | 95,88  | AGENZIA FORESTALE REGIONALE |      |
| 30028  | TERRENI AGRICOLI   | 1.2.2.02.13.01.001  | Indisponibile   | 26     | 34         | 1.170         | PG        | GUBBIO |          | No                            | 10/07/1975           | TRASFERIMENTO A TITOLO GRATUITO | Valore catastale   | 128,38   | 128,38   | AGENZIA FORESTALE REGIONALE |      |
| 30029  | TERRENI AGRICOLI   | 1.2.2.02.13.01.001  | Indisponibile   | 26     | 37         | 31.740        | PG        | GUBBIO |          | No                            | 10/07/1975           | TRASFERIMENTO A TITOLO GRATUITO | Valore catastale   | 3.462,88   | 3.462,88   | AGENZIA FORESTALE REGIONALE |      |
| 30030  | TERRENI AGRICOLI   | 1.2.2.02.13.01.001  | Indisponibile   | 26     | 46         | 4.880         | PG        | GUBBIO |          | No                            | 10/07/1975           | TRASFERIMENTO A TITOLO GRATUITO | Valore catastale   | 409,50   | 409,50   | AGENZIA FORESTALE REGIONALE |      |
| 30031  | TERRENI AGRICOLI   | 1.2.2.02.13.01.001  | Indisponibile   | 26     | 72         | 4.070         | PG        | GUBBIO |          | No                            | 10/07/1975           | TRASFERIMENTO A TITOLO GRATUITO | Valore catastale   | 341,25   | 341,25   | AGENZIA FORESTALE REGIONALE |      |
| 30032  | TERRENI AGRICOLI   | 1.2.2.02.13.01.001  | Indisponibile   | 26     | 73         | 6.480         | PG        | GUBBIO |          | No                            | 10/07/1975           | TRASFERIMENTO A TITOLO GRATUITO | Valore catastale   | 1.012,38   | 1.012,38   | AGENZIA FORESTALE REGIONALE |      |
| 30033  | TERRENI AGRICOLI   | 1.2.2.02.13.01.001  | Indisponibile   | 26     | 74         | 6.310         | PG        | GUBBIO |          | No                            | 10/07/1975           | TRASFERIMENTO A TITOLO GRATUITO | Valore catastale   | 529,75   | 529,75   | AGENZIA FORESTALE REGIONALE |      |
| 30034  | TERRENI AGRICOLI   | 1.2.2.02.13.01.001  | Indisponibile   | 26     | 75         | 1.360         | PG        | GUBBIO |          | No                            | 10/07/1975           | TRASFERIMENTO A TITOLO GRATUITO | Valore catastale   | 113,75   | 113,75   | AGENZIA FORESTALE REGIONALE |      |
| 30035  | TERRENI AGRICOLI   | 1.2.2.02.13.01.001  | Indisponibile   | 26     | 83         | 2.310         | PG        | GUBBIO |          | No                            | 10/07/1975           | TRASFERIMENTO A TITOLO GRATUITO | Valore catastale   | 154,38   | 154,38   | AGENZIA FORESTALE REGIONALE |      |
| 30036  | TERRENI AGRICOLI   | 1.2.2.02.13.01.001  | Indisponibile   | 26     | 84         | 28.920        | PG        | GUBBIO |          | No                            | 10/07/1975           | TRASFERIMENTO A TITOLO GRATUITO | Valore catastale   | 2.250,63   | 2.250,63   | AGENZIA FORESTALE REGIONALE |      |

**PATRIMONIO IMMOBILIARE REGIONE UMBRIA**  
**Prospetto Terreni al 31/12/2017**

| Numero identificativo (da sistema informativo) | Classificazione secondo il piano dei conti dello Stato Patrimoniale in base al D.lgs. 118/2011 (descrizione) | Classificazione secondo il piano dei conti dello Stato Patrimoniale in base al D.lgs. 118/2011 (Codice) | Classificazione ai sensi del codice civile (denominato disponibile, indisponibile) | Foglio | Particella | Superficie mq | Provincia | Comune | Località | Bene soggetto ad ammortamento | Data di acquisizione | Modalità di acquisizione        | Criterio di valutazione secondo i principi del D.lgs. 118/2011 | Valore dell'immobile secondo i principi del D.lgs. 118/2011 al 31/12/2017 (euro) | Valore dell'immobile secondo i principi del D.lgs. 118/2011 al 31/12/2016 (euro) | Eme Gestore                 | Note  |
|--|--|---|--|--------|------------|---------------|-----------|--------|----------|-------------------------------|----------------------|---------------------------------|--|--|--|-----------------------------|---|
| 30037  | TERRENI AGRICOLI   | 1.2.2.02.13.01.001  | Indisponibile  | 26     | 85         | 950           | PG        | GUBBIO |          | No                            | 10/07/1975           | TRASFERIMENTO A TITOLO GRATUITO | Valore catastale   | 104,00   | 104,00   | AGENZIA FORESTALE REGIONALE |   |
| 30038  | TERRENI AGRICOLI   | 1.2.2.02.13.01.001  | Indisponibile  | 26     | 100        | 70.870        | PG        | GUBBIO |          | No                            | 10/07/1975           | TRASFERIMENTO A TITOLO GRATUITO | Valore catastale   | 5.947,50   | 5.947,50   | AGENZIA FORESTALE REGIONALE |   |
| 30039  | TERRENI AGRICOLI   | 1.2.2.02.13.01.001  | Indisponibile  | 26     | 101        | 14.930        | PG        | GUBBIO |          | No                            | 10/07/1975           | TRASFERIMENTO A TITOLO GRATUITO | Valore catastale   | 3.758,63   | 3.758,63   | AGENZIA FORESTALE REGIONALE |   |
| 30040  | TERRENI AGRICOLI   | 1.2.2.02.13.01.001  | Indisponibile  | 26     | 109        | 8.470         | PG        | GUBBIO |          | No                            | 10/07/1975           | TRASFERIMENTO A TITOLO GRATUITO | Valore catastale   | 924,63   | 924,63   | AGENZIA FORESTALE REGIONALE |   |
| 30041  | TERRENI AGRICOLI   | 1.2.2.02.13.01.001  | Indisponibile  | 26     | 110        | 1.090         | PG        | GUBBIO |          | No                            | 10/07/1975           | TRASFERIMENTO A TITOLO GRATUITO | Valore catastale   | 91,00  | 91,00  | AGENZIA FORESTALE REGIONALE |   |
| 30042  | TERRENI AGRICOLI   | 1.2.2.02.13.01.001  | Indisponibile  | 26     | 111        | 7.120         | PG        | GUBBIO |          | No                            | 10/07/1975           | TRASFERIMENTO A TITOLO GRATUITO | Valore catastale   | 477,75   | 477,75   | AGENZIA FORESTALE REGIONALE |   |
| 30043  | TERRENI AGRICOLI   | 1.2.2.02.13.01.001  | Indisponibile  | 26     | 112        | 830           | PG        | GUBBIO |          | No                            | 10/07/1975           | TRASFERIMENTO A TITOLO GRATUITO | Valore catastale   | 69,88  | 69,88  | AGENZIA FORESTALE REGIONALE |   |
| 30044  | TERRENI AGRICOLI   | 1.2.2.02.13.01.001  | Indisponibile  | 26     | 123        | 4.400         | PG        | GUBBIO |          | No                            | 10/07/1975           | TRASFERIMENTO A TITOLO GRATUITO | Valore catastale   | 295,75   | 295,75   | AGENZIA FORESTALE REGIONALE |   |
| 30045  | TERRENI AGRICOLI   | 1.2.2.02.13.01.001  | Indisponibile  | 26     | 124        | 1.080         | PG        | GUBBIO |          | No                            | 10/07/1975           | TRASFERIMENTO A TITOLO GRATUITO | Valore catastale   | 91,00  | 91,00  | AGENZIA FORESTALE REGIONALE |   |
| 30046  | TERRENI AGRICOLI   | 1.2.2.02.13.01.001  | Indisponibile  | 26     | 125        | 560           | PG        | GUBBIO |          | No                            | 10/07/1975           | TRASFERIMENTO A TITOLO GRATUITO | Valore catastale   | 61,75  | 61,75  | AGENZIA FORESTALE REGIONALE |   |
| 30047  | TERRENI AGRICOLI   | 1.2.2.02.13.01.001  | Indisponibile  | 26     | 126        | 12.030        | PG        | GUBBIO |          | No                            | 10/07/1975           | TRASFERIMENTO A TITOLO GRATUITO | Valore catastale   | 1.313,00   | 1.313,00   | AGENZIA FORESTALE REGIONALE |   |
| 30048  | TERRENI AGRICOLI   | 1.2.2.02.13.01.001  | Indisponibile  | 26     | 127        | 2.280         | PG        | GUBBIO |          | No                            | 10/07/1975           | TRASFERIMENTO A TITOLO GRATUITO | Valore catastale   | 191,75   | 191,75   | AGENZIA FORESTALE REGIONALE |   |
| 30049  | TERRENI AGRICOLI   | 1.2.2.02.13.01.001  | Indisponibile  | 26     | 136        | 1.560         | PG        | GUBBIO |          | No                            | 10/07/1975           | TRASFERIMENTO A TITOLO GRATUITO | Valore catastale   | 104,00   | 104,00   | AGENZIA FORESTALE REGIONALE |   |
| 30050  | TERRENI AGRICOLI   | 1.2.2.02.13.01.001  | Indisponibile  | 26     | 141        | 3.840         | PG        | GUBBIO |          | No                            | 10/07/1975           | TRASFERIMENTO A TITOLO GRATUITO | Valore catastale   | 258,38   | 258,38   | AGENZIA FORESTALE REGIONALE |   |
| 30051  | TERRENI AGRICOLI   | 1.2.2.02.13.01.001  | Indisponibile  | 26     | 142        | 550           | PG        | GUBBIO |          | No                            | 10/07/1975           | TRASFERIMENTO A TITOLO GRATUITO | Valore catastale   | 60,00  | 0,00   | AGENZIA FORESTALE REGIONALE | Il bene è stato determinato appalti n. 1 e n. 2 del 10/07/2017 in favore della BORGOCEDUO |
| 30052  | TERRENI AGRICOLI   | 1.2.2.02.13.01.001  | Indisponibile  | 26     | 143        | 39.700        | PG        | GUBBIO |          | No                            | 10/07/1975           | TRASFERIMENTO A TITOLO GRATUITO | Valore catastale   | 4.330,63   | 4.330,63   | AGENZIA FORESTALE REGIONALE |   |
| 30053  | TERRENI AGRICOLI   | 1.2.2.02.13.01.001  | Indisponibile  | 27     | 27         | 1.130         | PG        | GUBBIO |          | No                            | 10/07/1975           | TRASFERIMENTO A TITOLO GRATUITO | Valore catastale   | 94,25  | 94,25  | AGENZIA FORESTALE REGIONALE |   |
| 30074  | TERRENI AGRICOLI   | 1.2.2.02.13.01.001  | Indisponibile  | 31     | 23         | 1.040         | PG        | GUBBIO |          | No                            | 28/05/1980           | TRASFERIMENTO A TITOLO GRATUITO | Valore catastale   | 69,88  | 69,88  | AGENZIA FORESTALE REGIONALE |   |
| 30080  | TERRENI AGRICOLI   | 1.2.2.02.13.01.001  | Indisponibile  | 31     | 29         | 7.370         | PG        | GUBBIO |          | No                            | 28/05/1980           | TRASFERIMENTO A TITOLO GRATUITO | Valore catastale   | 494,00   | 494,00   | AGENZIA FORESTALE REGIONALE |   |
| 30081  | TERRENI AGRICOLI   | 1.2.2.02.13.01.001  | Indisponibile  | 31     | 31         | 34.130        | PG        | GUBBIO |          | No                            | 28/05/1980           | TRASFERIMENTO A TITOLO GRATUITO | Valore catastale   | 1.145,63   | 1.145,63   | AGENZIA FORESTALE REGIONALE |   |
| 30092  | TERRENI AGRICOLI   | 1.2.2.02.13.01.001  | Indisponibile  | 31     | 44         | 1.330         | PG        | GUBBIO |          | No                            | 28/05/1980           | TRASFERIMENTO A TITOLO GRATUITO | Valore catastale   | 89,38  | 89,38  | AGENZIA FORESTALE REGIONALE |   |
| 30102  | TERRENI AGRICOLI   | 1.2.2.02.13.01.001  | Indisponibile  | 33     | 13         | 5.630         | PG        | GUBBIO |          | No                            | 28/05/1980           | TRASFERIMENTO A TITOLO GRATUITO | Valore catastale   | 378,63   | 378,63   | AGENZIA FORESTALE REGIONALE |   |
| 30103  | TERRENI AGRICOLI   | 1.2.2.02.13.01.001  | Indisponibile  | 33     | 14         | 8.010         | PG        | GUBBIO |          | No                            | 28/05/1980           | TRASFERIMENTO A TITOLO GRATUITO | Valore catastale   | 672,75   | 672,75   | AGENZIA FORESTALE REGIONALE |   |
| 30114  | TERRENI AGRICOLI   | 1.2.2.02.13.01.001  | Indisponibile  | 33     | 92         | 240           | PG        | GUBBIO |          | No                            | 28/05/1980           | TRASFERIMENTO A TITOLO GRATUITO | Valore catastale   | 19,50  | 19,50  | AGENZIA FORESTALE REGIONALE |   |
| 30115  | TERRENI AGRICOLI   | 1.2.2.02.13.01.001  | Indisponibile  | 34     | 1          | 65.790        | PG        | GUBBIO |          | No                            | 10/07/1975           | TRASFERIMENTO A TITOLO GRATUITO | Valore catastale   | 5.521,75   | 5.521,75   | AGENZIA FORESTALE REGIONALE |   |
| 30116  | TERRENI AGRICOLI   | 1.2.2.02.13.01.001  | Indisponibile  | 34     | 2          | 190           | PG        | GUBBIO |          | No                            | 28/05/1980           | TRASFERIMENTO A TITOLO GRATUITO | Valore catastale   | 16,25  | 16,25  | AGENZIA FORESTALE REGIONALE |   |
| 30117  | TERRENI AGRICOLI   | 1.2.2.02.13.01.001  | Indisponibile  | 34     | 3          | 9.650         | PG        | GUBBIO |          | No                            | 28/05/1980           | TRASFERIMENTO A TITOLO GRATUITO | Valore catastale   | 809,25   | 809,25   | AGENZIA FORESTALE REGIONALE |   |
| 30118  | TERRENI AGRICOLI   | 1.2.2.02.13.01.001  | Indisponibile  | 34     | 4          | 15.690        | PG        | GUBBIO |          | No                            | 28/05/1980           | TRASFERIMENTO A TITOLO GRATUITO | Valore catastale   | 394,88   | 394,88   | AGENZIA FORESTALE REGIONALE |   |
| 30119  | TERRENI AGRICOLI   | 1.2.2.02.13.01.001  | Indisponibile  | 34     | 5          | 930           | PG        | GUBBIO |          | No                            | 28/05/1980           | TRASFERIMENTO A TITOLO GRATUITO | Valore catastale   | 22,75  | 22,75  | AGENZIA FORESTALE REGIONALE |   |
| 30120  | TERRENI AGRICOLI   | 1.2.2.02.13.01.001  | Indisponibile  | 34     | 6          | 5.060         | PG        | GUBBIO |          | No                            | 28/05/1980           | TRASFERIMENTO A TITOLO GRATUITO | Valore catastale   | 126,75   | 126,75   | AGENZIA FORESTALE REGIONALE |   |
| 30123  | TERRENI AGRICOLI   | 1.2.2.02.13.01.001  | Indisponibile  | 34     | 10         | 22.180        | PG        | GUBBIO |          | No                            | 28/05/1980           | TRASFERIMENTO A TITOLO GRATUITO | Valore catastale   | 559,00   | 559,00   | AGENZIA FORESTALE REGIONALE |   |
| 30124  | TERRENI AGRICOLI   | 1.2.2.02.13.01.001  | Indisponibile  | 34     | 11         | 20.140        | PG        | GUBBIO |          | No                            | 28/05/1980           | TRASFERIMENTO A TITOLO GRATUITO | Valore catastale   | 1.690,00   | 1.690,00   | AGENZIA FORESTALE REGIONALE |   |
| 30127  | TERRENI AGRICOLI   | 1.2.2.02.13.01.001  | Indisponibile  | 34     | 14         | 14.420        | PG        | GUBBIO |          | No                            | 28/05/1980           | TRASFERIMENTO A TITOLO GRATUITO | Valore catastale   | 3.025,75   | 3.025,75   | AGENZIA FORESTALE REGIONALE |   |

**PATRIMONIO IMMOBILIARE REGIONE UMBRIA**  
**Prospetto Terreni al 31/12/2017**

| Numero identificativo (da sistema informativo) | Classificazione secondo il piano dei conti dello Stato Patrimoniale in base al D.lgs. 118/2011 (descrizione) | Classificazione secondo il piano dei conti dello Stato Patrimoniale in base al D.lgs. 118/2011 (Codice) | Classificazione ai sensi del codice civile (demunitale, disponibile, indisponibile) | Foglio | Particella | Superficie mq | Provincia | Comune | Località | Bene soggetto ad ammortamento | Data di acquisizione | Modalità di acquisizione        | Criterio di valutazione secondo i principi del D.lgs. 118/2011 | Valore dell'immobile secondo i principi del D.lgs. 118/2011 al 31/12/2017 (euro) | Valore dell'immobile secondo i principi del D.lgs. 118/2011 al 31/12/2016 (euro) | Eme Gestore                 | Note  |
|--|--|---|---|--------|------------|---------------|-----------|--------|----------|-------------------------------|----------------------|---------------------------------|--|--|--|-----------------------------|---|
| 30128  | TERRENI AGRICOLI   | 1.2.2.02.13.01.001  | Indisponibile   | 34     | 15         | 1.400         | PG        | GUBBIO |          | No                            | 28/05/1980           | TRASFERIMENTO A TITOLO GRATUITO | Valore catastale   | 35,75  | 35,75  | AGENZIA FORESTALE REGIONALE |   |
| 30129  | TERRENI AGRICOLI   | 1.2.2.02.13.01.001  | Indisponibile   | 34     | 16         | 850           | PG        | GUBBIO |          | No                            | 28/05/1980           | TRASFERIMENTO A TITOLO GRATUITO | Valore catastale   | 21,13  | 21,13  | AGENZIA FORESTALE REGIONALE |   |
| 30130  | TERRENI AGRICOLI   | 1.2.2.02.13.01.001  | Indisponibile   | 34     | 17         | 11.450        | PG        | GUBBIO |          | No                            | 28/05/1980           | TRASFERIMENTO A TITOLO GRATUITO | Valore catastale   | 3.843,13   | 3.843,13   | AGENZIA FORESTALE REGIONALE |   |
| 30131  | TERRENI AGRICOLI   | 1.2.2.02.13.01.001  | Indisponibile   | 34     | 18         | 1.080         | PG        | GUBBIO |          | No                            | 28/05/1980           | TRASFERIMENTO A TITOLO GRATUITO | Valore catastale   | 73,13  | 73,13  | AGENZIA FORESTALE REGIONALE |   |
| 30132  | TERRENI AGRICOLI   | 1.2.2.02.13.01.001  | Indisponibile   | 34     | 19         | 1.000         | PG        | GUBBIO |          | No                            | 28/05/1980           | TRASFERIMENTO A TITOLO GRATUITO | Valore catastale   | 336,38   | 336,38   | AGENZIA FORESTALE REGIONALE |   |
| 30138  | TERRENI AGRICOLI   | 1.2.2.02.13.01.001  | Indisponibile   | 34     | 23         | 48.060        | PG        | GUBBIO |          | No                            | 28/05/1980           | TRASFERIMENTO A TITOLO GRATUITO | Valore catastale   | 3.227,25   | 3.227,25   | AGENZIA FORESTALE REGIONALE |   |
| 30141  | TERRENI AGRICOLI   | 1.2.2.02.13.01.001  | Indisponibile   | 34     | 29         | 20.530        | PG        | GUBBIO |          | No                            | 28/05/1980           | TRASFERIMENTO A TITOLO GRATUITO | Valore catastale   | 1.722,50   | 1.722,50   | AGENZIA FORESTALE REGIONALE |   |
| 30142  | TERRENI AGRICOLI   | 1.2.2.02.13.01.001  | Indisponibile   | 34     | 30         | 1.080         | PG        | GUBBIO |          | No                            | 28/05/1980           | TRASFERIMENTO A TITOLO GRATUITO | Valore catastale   | 91,00  | 91,00  | AGENZIA FORESTALE REGIONALE |   |
| 30146  | TERRENI AGRICOLI   | 1.2.2.02.13.01.001  | Indisponibile   | 34     | 34         | 13.400        | PG        | GUBBIO |          | No                            | 28/05/1980           | TRASFERIMENTO A TITOLO GRATUITO | Valore catastale   | 1.124,50   | 1.124,50   | AGENZIA FORESTALE REGIONALE |   |
| 30149  | TERRENI AGRICOLI   | 1.2.2.02.13.01.001  | Indisponibile   | 35     | 1          | 6.120         | PG        | GUBBIO |          | No                            | 28/05/1980           | TRASFERIMENTO A TITOLO GRATUITO | Valore catastale   | 1.540,50   | 1.540,50   | AGENZIA FORESTALE REGIONALE |   |
| 30150  | TERRENI AGRICOLI   | 1.2.2.02.13.01.001  | Indisponibile   | 35     | 513        | 5.809         | PG        | GUBBIO |          | No                            | 28/05/1980           | TRASFERIMENTO A TITOLO GRATUITO | Valore catastale   | 1.708,25   | 1.708,25   | AGENZIA FORESTALE REGIONALE |   |
| 30151  | TERRENI AGRICOLI   | 1.2.2.02.13.01.001  | Indisponibile   | 35     | 5          | 5.260         | PG        | GUBBIO |          | No                            | 28/05/1980           | TRASFERIMENTO A TITOLO GRATUITO | Valore catastale   | 442,00   | 442,00   | AGENZIA FORESTALE REGIONALE |   |
| 30152  | TERRENI AGRICOLI   | 1.2.2.02.13.01.001  | Indisponibile   | 35     | 6          | 1.780         | PG        | GUBBIO |          | No                            | 28/05/1980           | TRASFERIMENTO A TITOLO GRATUITO | Valore catastale   | 448,50   | 448,50   | AGENZIA FORESTALE REGIONALE |   |
| 30156  | TERRENI AGRICOLI   | 1.2.2.02.13.01.001  | Indisponibile   | 35     | 12         | 4.430         | PG        | GUBBIO |          | No                            | 28/05/1980           | TRASFERIMENTO A TITOLO GRATUITO | Valore catastale   | 520,00   | 520,00   | AGENZIA FORESTALE REGIONALE |   |
| 30157  | TERRENI AGRICOLI   | 1.2.2.02.13.01.001  | Indisponibile   | 35     | 13         | 90.720        | PG        | GUBBIO |          | No                            | 28/05/1980           | TRASFERIMENTO A TITOLO GRATUITO | Valore catastale   | 16.568,50  | 16.568,50  | AGENZIA FORESTALE REGIONALE |   |
| 30158  | TERRENI AGRICOLI   | 1.2.2.02.13.01.001  | Indisponibile   | 35     | 14         | 19.850        | PG        | GUBBIO |          | No                            | 28/05/1980           | TRASFERIMENTO A TITOLO GRATUITO | Valore catastale   | 4.948,13   | 4.948,13   | AGENZIA FORESTALE REGIONALE |   |
| 30159  | TERRENI AGRICOLI   | 1.2.2.02.13.01.001  | Indisponibile   | 35     | 15         | 27.810        | PG        | GUBBIO |          | No                            | 28/05/1980           | TRASFERIMENTO A TITOLO GRATUITO | Valore catastale   | 6.951,75   | 6.951,75   | AGENZIA FORESTALE REGIONALE |   |
| 30164  | TERRENI AGRICOLI   | 1.2.2.02.13.01.001  | Indisponibile   | 35     | 27         | 270           | PG        | GUBBIO |          | No                            | 28/05/1980           | TRASFERIMENTO A TITOLO GRATUITO | Valore catastale   | 22,63  | 0,00   | AGENZIA FORESTALE REGIONALE | Il valore è stato determinato applicando il valore di R.D. della particella indicata per la stessa natura PACCOLO |
| 30165  | TERRENI AGRICOLI   | 1.2.2.02.13.01.001  | Indisponibile   | 35     | 28         | 2.870         | PG        | GUBBIO |          | No                            | 28/05/1980           | TRASFERIMENTO A TITOLO GRATUITO | Valore catastale   | 240,50   | 240,50   | AGENZIA FORESTALE REGIONALE |   |
| 30166  | TERRENI AGRICOLI   | 1.2.2.02.13.01.001  | Indisponibile   | 35     | 29         | 2.140         | PG        | GUBBIO |          | No                            | 28/05/1980           | TRASFERIMENTO A TITOLO GRATUITO | Valore catastale   | 53,63  | 53,63  | AGENZIA FORESTALE REGIONALE |   |
| 30167  | TERRENI AGRICOLI   | 1.2.2.02.13.01.001  | Indisponibile   | 35     | 30         | 1.610         | PG        | GUBBIO |          | No                            | 28/05/1980           | TRASFERIMENTO A TITOLO GRATUITO | Valore catastale   | 40,63  | 40,63  | AGENZIA FORESTALE REGIONALE |   |
| 30168  | TERRENI AGRICOLI   | 1.2.2.02.13.01.001  | Indisponibile   | 35     | 31         | 47.070        | PG        | GUBBIO |          | No                            | 28/05/1980           | TRASFERIMENTO A TITOLO GRATUITO | Valore catastale   | 1.184,63   | 1.184,63   | AGENZIA FORESTALE REGIONALE |   |
| 30169  | TERRENI AGRICOLI   | 1.2.2.02.13.01.001  | Indisponibile   | 35     | 33         | 2.190         | PG        | GUBBIO |          | No                            | 28/05/1980           | TRASFERIMENTO A TITOLO GRATUITO | Valore catastale   | 55,25  | 55,25  | AGENZIA FORESTALE REGIONALE |   |
| 30170  | TERRENI AGRICOLI   | 1.2.2.02.13.01.001  | Indisponibile   | 35     | 35         | 460           | PG        | GUBBIO |          | No                            | 28/05/1980           | TRASFERIMENTO A TITOLO GRATUITO | Valore catastale   | 16,25  | 16,25  | AGENZIA FORESTALE REGIONALE |   |
| 30171  | TERRENI AGRICOLI   | 1.2.2.02.13.01.001  | Indisponibile   | 35     | 36         | 1.730         | PG        | GUBBIO |          | No                            | 28/05/1980           | TRASFERIMENTO A TITOLO GRATUITO | Valore catastale   | 144,63   | 144,63   | AGENZIA FORESTALE REGIONALE |   |
| 30172  | TERRENI AGRICOLI   | 1.2.2.02.13.01.001  | Indisponibile   | 35     | 40         | 15.240        | PG        | GUBBIO |          | No                            | 28/05/1980           | TRASFERIMENTO A TITOLO GRATUITO | Valore catastale   | 1.278,88   | 1.278,88   | AGENZIA FORESTALE REGIONALE |   |
| 30173  | TERRENI AGRICOLI   | 1.2.2.02.13.01.001  | Indisponibile   | 35     | 41         | 39.890        | PG        | GUBBIO |          | No                            | 28/05/1980           | TRASFERIMENTO A TITOLO GRATUITO | Valore catastale   | 3.331,25   | 3.331,25   | AGENZIA FORESTALE REGIONALE |   |
| 30174  | TERRENI AGRICOLI   | 1.2.2.02.13.01.001  | Indisponibile   | 35     | 42         | 110           | PG        | GUBBIO |          | No                            | 28/05/1980           | TRASFERIMENTO A TITOLO GRATUITO | Valore catastale   | 8,13   | 8,13   | AGENZIA FORESTALE REGIONALE |   |
| 30175  | TERRENI AGRICOLI   | 1.2.2.02.13.01.001  | Indisponibile   | 35     | 43         | 157.870       | PG        | GUBBIO |          | No                            | 28/05/1980           | TRASFERIMENTO A TITOLO GRATUITO | Valore catastale   | 29.823,63  | 29.823,63  | AGENZIA FORESTALE REGIONALE |   |
| 30177  | TERRENI AGRICOLI   | 1.2.2.02.13.01.001  | Indisponibile   | 35     | 45         | 6.840         | PG        | GUBBIO |          | No                            | 28/05/1980           | TRASFERIMENTO A TITOLO GRATUITO | Valore catastale   | 573,63   | 573,63   | AGENZIA FORESTALE REGIONALE |   |
| 30178  | TERRENI AGRICOLI   | 1.2.2.02.13.01.001  | Indisponibile   | 35     | 46         | 6.470         | PG        | GUBBIO |          | No                            | 28/05/1980           | TRASFERIMENTO A TITOLO GRATUITO | Valore catastale   | 542,75   | 542,75   | AGENZIA FORESTALE REGIONALE |   |
| 30179  | TERRENI AGRICOLI   | 1.2.2.02.13.01.001  | Indisponibile   | 35     | 47         | 1.170         | PG        | GUBBIO |          | No                            | 28/05/1980           | TRASFERIMENTO A TITOLO GRATUITO | Valore catastale   | 97,50  | 97,50  | AGENZIA FORESTALE REGIONALE |   |
| 30180  | TERRENI AGRICOLI   | 1.2.2.02.13.01.001  | Indisponibile   | 35     | 48         | 510           | PG        | GUBBIO |          | No                            | 28/05/1980           | TRASFERIMENTO A TITOLO GRATUITO | Valore catastale   | 34,13  | 34,13  | AGENZIA FORESTALE REGIONALE |   |

**PATRIMONIO IMMOBILIARE REGIONE UMBRIA**  
**Prospetto Terreni al 31/12/2017**

| Numero identificativo (da sistema informativo) | Classificazione secondo il piano dei conti dello Stato Patrimoniale in base al D.lgs. 118/2011 (descrizione) | Classificazione secondo il piano dei conti dello Stato Patrimoniale in base al D.lgs. 118/2011 (Codice) | Classificazione ai sensi del codice civile (dennominato disponibile, indisponibile) | Foglio | Particella | Superficie mq | Provincia | Comune | Località | Bene soggetto ad ammortamento | Data di acquisizione | Modalità di acquisizione        | Criterio di valutazione secondo i principi del D.lgs. 118/2011 | Valore dell'immobile secondo i principi del D.lgs. 118/2011 al 31/12/2017 (euro) | Valore dell'immobile secondo i principi del D.lgs. 118/2011 al 31/12/2016 (euro) | Eme Gestore                 | Note |
|--|--|---|---|--------|------------|---------------|-----------|--------|----------|-------------------------------|----------------------|---------------------------------|--|--|--|-----------------------------|------|
| 30181  | TERRENI AGRICOLI   | 1.2.2.02.13.01.001  | Indisponibile   | 35     | 49         | 370           | PG        | GUBBIO |          | No                            | 28/05/1980           | TRASFERIMENTO A TITOLO GRATUITO | Valore catastale   | 24,38  | 24,38  | AGENZIA FORESTALE REGIONALE |      |
| 30182  | TERRENI AGRICOLI   | 1.2.2.02.13.01.001  | Indisponibile   | 35     | 50         | 1.960         | PG        | GUBBIO |          | No                            | 28/05/1980           | TRASFERIMENTO A TITOLO GRATUITO | Valore catastale   | 164,13   | 164,13   | AGENZIA FORESTALE REGIONALE |      |
| 30183  | TERRENI AGRICOLI   | 1.2.2.02.13.01.001  | Indisponibile   | 35     | 54         | 26.170        | PG        | GUBBIO |          | No                            | 28/05/1980           | TRASFERIMENTO A TITOLO GRATUITO | Valore catastale   | 2.197,00   | 2.197,00   | AGENZIA FORESTALE REGIONALE |      |
| 30184  | TERRENI AGRICOLI   | 1.2.2.02.13.01.001  | Indisponibile   | 35     | 55         | 8.660         | PG        | GUBBIO |          | No                            | 28/05/1980           | TRASFERIMENTO A TITOLO GRATUITO | Valore catastale   | 726,38   | 726,38   | AGENZIA FORESTALE REGIONALE |      |
| 30185  | TERRENI AGRICOLI   | 1.2.2.02.13.01.001  | Indisponibile   | 35     | 56         | 19.160        | PG        | GUBBIO |          | No                            | 28/05/1980           | TRASFERIMENTO A TITOLO GRATUITO | Valore catastale   | 1.608,75   | 1.608,75   | AGENZIA FORESTALE REGIONALE |      |
| 30186  | TERRENI AGRICOLI   | 1.2.2.02.13.01.001  | Indisponibile   | 35     | 57         | 39.090        | PG        | GUBBIO |          | No                            | 28/05/1980           | TRASFERIMENTO A TITOLO GRATUITO | Valore catastale   | 3.280,88   | 3.280,88   | AGENZIA FORESTALE REGIONALE |      |
| 30187  | TERRENI AGRICOLI   | 1.2.2.02.13.01.001  | Indisponibile   | 35     | 59         | 2.610         | PG        | GUBBIO |          | No                            | 28/05/1980           | TRASFERIMENTO A TITOLO GRATUITO | Valore catastale   | 175,50   | 175,50   | AGENZIA FORESTALE REGIONALE |      |
| 30188  | TERRENI AGRICOLI   | 1.2.2.02.13.01.001  | Indisponibile   | 35     | 60         | 2.660         | PG        | GUBBIO |          | No                            | 28/05/1980           | TRASFERIMENTO A TITOLO GRATUITO | Valore catastale   | 222,63   | 222,63   | AGENZIA FORESTALE REGIONALE |      |
| 30189  | TERRENI AGRICOLI   | 1.2.2.02.13.01.001  | Indisponibile   | 36     | 1          | 44.050        | PG        | GUBBIO |          | No                            | 10/07/1975           | TRASFERIMENTO A TITOLO GRATUITO | Valore catastale   | 2.957,50   | 2.957,50   | AGENZIA FORESTALE REGIONALE |      |
| 30190  | TERRENI AGRICOLI   | 1.2.2.02.13.01.001  | Indisponibile   | 36     | 2          | 8.800         | PG        | GUBBIO |          | No                            | 10/07/1975           | TRASFERIMENTO A TITOLO GRATUITO | Valore catastale   | 328,25   | 328,25   | AGENZIA FORESTALE REGIONALE |      |
| 30191  | TERRENI AGRICOLI   | 1.2.2.02.13.01.001  | Indisponibile   | 36     | 3          | 1.970         | PG        | GUBBIO |          | No                            | 10/07/1975           | TRASFERIMENTO A TITOLO GRATUITO | Valore catastale   | 50,38  | 50,38  | AGENZIA FORESTALE REGIONALE |      |
| 30192  | TERRENI AGRICOLI   | 1.2.2.02.13.01.001  | Indisponibile   | 36     | 4          | 7.920         | PG        | GUBBIO |          | No                            | 10/07/1975           | TRASFERIMENTO A TITOLO GRATUITO | Valore catastale   | 531,38   | 531,38   | AGENZIA FORESTALE REGIONALE |      |
| 30193  | TERRENI AGRICOLI   | 1.2.2.02.13.01.001  | Indisponibile   | 36     | 5          | 150           | PG        | GUBBIO |          | No                            | 10/07/1975           | TRASFERIMENTO A TITOLO GRATUITO | Valore catastale   | 13,00  | 13,00  | AGENZIA FORESTALE REGIONALE |      |
| 30194  | TERRENI AGRICOLI   | 1.2.2.02.13.01.001  | Indisponibile   | 36     | 6          | 41.270        | PG        | GUBBIO |          | No                            | 10/07/1975           | TRASFERIMENTO A TITOLO GRATUITO | Valore catastale   | 2.770,63   | 2.770,63   | AGENZIA FORESTALE REGIONALE |      |
| 30195  | TERRENI AGRICOLI   | 1.2.2.02.13.01.001  | Indisponibile   | 36     | 7          | 10.370        | PG        | GUBBIO |          | No                            | 10/07/1975           | TRASFERIMENTO A TITOLO GRATUITO | Valore catastale   | 871,00   | 871,00   | AGENZIA FORESTALE REGIONALE |      |
| 30196  | TERRENI AGRICOLI   | 1.2.2.02.13.01.001  | Indisponibile   | 36     | 8          | 3.590         | PG        | GUBBIO |          | No                            | 10/07/1975           | TRASFERIMENTO A TITOLO GRATUITO | Valore catastale   | 300,63   | 300,63   | AGENZIA FORESTALE REGIONALE |      |
| 30197  | TERRENI AGRICOLI   | 1.2.2.02.13.01.001  | Indisponibile   | 36     | 9          | 2.280         | PG        | GUBBIO |          | No                            | 10/07/1975           | TRASFERIMENTO A TITOLO GRATUITO | Valore catastale   | 211,25   | 211,25   | AGENZIA FORESTALE REGIONALE |      |
| 30201  | TERRENI AGRICOLI   | 1.2.2.02.13.01.001  | Indisponibile   | 36     | 13         | 3.060         | PG        | GUBBIO |          | No                            | 28/05/1980           | TRASFERIMENTO A TITOLO GRATUITO | Valore catastale   | 204,75   | 204,75   | AGENZIA FORESTALE REGIONALE |      |
| 30202  | TERRENI AGRICOLI   | 1.2.2.02.13.01.001  | Indisponibile   | 36     | 14         | 17.320        | PG        | GUBBIO |          | No                            | 10/07/1975           | TRASFERIMENTO A TITOLO GRATUITO | Valore catastale   | 1.470,63   | 1.470,63   | AGENZIA FORESTALE REGIONALE |      |
| 30203  | TERRENI AGRICOLI   | 1.2.2.02.13.01.001  | Indisponibile   | 36     | 15         | 7.180         | PG        | GUBBIO |          | No                            | 10/07/1975           | TRASFERIMENTO A TITOLO GRATUITO | Valore catastale   | 663,00   | 663,00   | AGENZIA FORESTALE REGIONALE |      |
| 30204  | TERRENI AGRICOLI   | 1.2.2.02.13.01.001  | Indisponibile   | 36     | 16         | 101.900       | PG        | GUBBIO |          | No                            | 10/07/1975           | TRASFERIMENTO A TITOLO GRATUITO | Valore catastale   | 8.552,38   | 8.552,38   | AGENZIA FORESTALE REGIONALE |      |
| 30205  | TERRENI AGRICOLI   | 1.2.2.02.13.01.001  | Indisponibile   | 36     | 17         | 4.040         | PG        | GUBBIO |          | No                            | 10/07/1975           | TRASFERIMENTO A TITOLO GRATUITO | Valore catastale   | 339,63   | 339,63   | AGENZIA FORESTALE REGIONALE |      |
| 30206  | TERRENI AGRICOLI   | 1.2.2.02.13.01.001  | Indisponibile   | 36     | 18         | 16.510        | PG        | GUBBIO |          | No                            | 10/07/1975           | TRASFERIMENTO A TITOLO GRATUITO | Valore catastale   | 1.108,25   | 1.108,25   | AGENZIA FORESTALE REGIONALE |      |
| 30207  | TERRENI AGRICOLI   | 1.2.2.02.13.01.001  | Indisponibile   | 36     | 19         | 44.980        | PG        | GUBBIO |          | No                            | 10/07/1975           | TRASFERIMENTO A TITOLO GRATUITO | Valore catastale   | 3.774,88   | 3.774,88   | AGENZIA FORESTALE REGIONALE |      |
| 30208  | TERRENI AGRICOLI   | 1.2.2.02.13.01.001  | Indisponibile   | 36     | 20         | 1.440         | PG        | GUBBIO |          | No                            | 10/07/1975           | TRASFERIMENTO A TITOLO GRATUITO | Valore catastale   | 120,25   | 120,25   | AGENZIA FORESTALE REGIONALE |      |
| 30209  | TERRENI AGRICOLI   | 1.2.2.02.13.01.001  | Indisponibile   | 36     | 21         | 4.360         | PG        | GUBBIO |          | No                            | 10/07/1975           | TRASFERIMENTO A TITOLO GRATUITO | Valore catastale   | 292,50   | 292,50   | AGENZIA FORESTALE REGIONALE |      |
| 30210  | TERRENI AGRICOLI   | 1.2.2.02.13.01.001  | Indisponibile   | 36     | 22         | 660           | PG        | GUBBIO |          | No                            | 10/07/1975           | TRASFERIMENTO A TITOLO GRATUITO | Valore catastale   | 55,25  | 55,25  | AGENZIA FORESTALE REGIONALE |      |
| 30211  | TERRENI AGRICOLI   | 1.2.2.02.13.01.001  | Indisponibile   | 36     | 23         | 3.380         | PG        | GUBBIO |          | No                            | 10/07/1975           | TRASFERIMENTO A TITOLO GRATUITO | Valore catastale   | 312,00   | 312,00   | AGENZIA FORESTALE REGIONALE |      |
| 30212  | TERRENI AGRICOLI   | 1.2.2.02.13.01.001  | Indisponibile   | 36     | 25         | 55.370        | PG        | GUBBIO |          | No                            | 10/07/1975           | TRASFERIMENTO A TITOLO GRATUITO | Valore catastale   | 4.647,50   | 4.647,50   | AGENZIA FORESTALE REGIONALE |      |
| 30213  | TERRENI AGRICOLI   | 1.2.2.02.13.01.001  | Indisponibile   | 36     | 26         | 10.340        | PG        | GUBBIO |          | No                            | 10/07/1975           | TRASFERIMENTO A TITOLO GRATUITO | Valore catastale   | 2.603,25   | 2.603,25   | AGENZIA FORESTALE REGIONALE |      |
| 30215  | TERRENI AGRICOLI   | 1.2.2.02.13.01.001  | Indisponibile   | 36     | 28         | 16.280        | PG        | GUBBIO |          | No                            | 10/07/1975           | TRASFERIMENTO A TITOLO GRATUITO | Valore catastale   | 1.501,50   | 1.501,50   | AGENZIA FORESTALE REGIONALE |      |
| 30216  | TERRENI AGRICOLI   | 1.2.2.02.13.01.001  | Indisponibile   | 36     | 29         | 3.550         | PG        | GUBBIO |          | No                            | 10/07/1975           | TRASFERIMENTO A TITOLO GRATUITO | Valore catastale   | 328,25   | 328,25   | AGENZIA FORESTALE REGIONALE |      |
| 30217  | TERRENI AGRICOLI   | 1.2.2.02.13.01.001  | Indisponibile   | 36     | 30         | 25.750        | PG        | GUBBIO |          | No                            | 28/05/1980           | TRASFERIMENTO A TITOLO GRATUITO | Valore catastale   | 1.729,00   | 1.729,00   | AGENZIA FORESTALE REGIONALE |      |

**PATRIMONIO IMMOBILIARE REGIONE UMBRIA**  
**Prospetto Terreni al 31/12/2017**

| Numero identificativo (da sistema di riferimento) | Classificazione secondo il piano dei conti dello Stato Patrimoniale in base al D.lgs. 118/2011 (descrizione) | Classificazione secondo il piano dei conti dello Stato Patrimoniale in base al D.lgs. 118/2011 (Codice) | Classificazione ai sensi del codice civile (denominato disponibile, indisponibile) | Foglio | Particella | Superficie mq | Provincia | Comune | Località | Bene soggetto ad ammortamento | Data di acquisizione | Modalità di acquisizione        | Criterio di valutazione secondo i principi del D.lgs. 118/2011 | Valore dell'immobile secondo i principi del D.lgs. 118/2011 al 31/12/2017 (euro) | Valore dell'immobile secondo i principi del D.lgs. 118/2011 al 31/12/2016 (euro) | Eme Gestore                 | Note |
|---|--|---|--|--------|------------|---------------|-----------|--------|----------|-------------------------------|----------------------|---------------------------------|--|--|--|-----------------------------|------|
| 30218   | TERRENI AGRICOLI   | 1.2.2.02.13.01.001  | Indisponibile  | 36     | 31         | 19.000        | PG        | GUBBIO |          | No                            | 10/07/1975           | TRASFERIMENTO A TITOLO GRATUITO | Valore catastale   | 1.753,38   | 1.753,38   | AGENZIA FORESTALE REGIONALE |      |
| 30219   | TERRENI AGRICOLI   | 1.2.2.02.13.01.001  | Indisponibile  | 36     | 32         | 4.530         | PG        | GUBBIO |          | No                            | 28/05/1980           | TRASFERIMENTO A TITOLO GRATUITO | Valore catastale   | 380,25   | 380,25   | AGENZIA FORESTALE REGIONALE |      |
| 30220   | TERRENI AGRICOLI   | 1.2.2.02.13.01.001  | Indisponibile  | 36     | 33         | 1.190         | PG        | GUBBIO |          | No                            | 10/07/1975           | TRASFERIMENTO A TITOLO GRATUITO | Valore catastale   | 99,13  | 99,13  | AGENZIA FORESTALE REGIONALE |      |
| 30221   | TERRENI AGRICOLI   | 1.2.2.02.13.01.001  | Indisponibile  | 36     | 34         | 9.380         | PG        | GUBBIO |          | No                            | 10/07/1975           | TRASFERIMENTO A TITOLO GRATUITO | Valore catastale   | 786,50   | 786,50   | AGENZIA FORESTALE REGIONALE |      |
| 30222   | TERRENI AGRICOLI   | 1.2.2.02.13.01.001  | Indisponibile  | 36     | 35         | 300           | PG        | GUBBIO |          | No                            | 10/07/1975           | TRASFERIMENTO A TITOLO GRATUITO | Valore catastale   | 24,38  | 24,38  | AGENZIA FORESTALE REGIONALE |      |
| 30223   | TERRENI AGRICOLI   | 1.2.2.02.13.01.001  | Indisponibile  | 36     | 36         | 35.480        | PG        | GUBBIO |          | No                            | 10/07/1975           | TRASFERIMENTO A TITOLO GRATUITO | Valore catastale   | 2.978,63   | 2.978,63   | AGENZIA FORESTALE REGIONALE |      |
| 30225   | TERRENI AGRICOLI   | 1.2.2.02.13.01.001  | Indisponibile  | 36     | 38         | 5.270         | PG        | GUBBIO |          | No                            | 10/07/1975           | TRASFERIMENTO A TITOLO GRATUITO | Valore catastale   | 354,25   | 354,25   | AGENZIA FORESTALE REGIONALE |      |
| 30226   | TERRENI AGRICOLI   | 1.2.2.02.13.01.001  | Indisponibile  | 36     | 40         | 16.030        | PG        | GUBBIO |          | No                            | 10/07/1975           | TRASFERIMENTO A TITOLO GRATUITO | Valore catastale   | 1.480,38   | 1.480,38   | AGENZIA FORESTALE REGIONALE |      |
| 30227   | TERRENI AGRICOLI   | 1.2.2.02.13.01.001  | Indisponibile  | 36     | 41         | 1.760         | PG        | GUBBIO |          | No                            | 10/07/1975           | TRASFERIMENTO A TITOLO GRATUITO | Valore catastale   | 162,50   | 162,50   | AGENZIA FORESTALE REGIONALE |      |
| 30228   | TERRENI AGRICOLI   | 1.2.2.02.13.01.001  | Indisponibile  | 36     | 42         | 290           | PG        | GUBBIO |          | No                            | 10/07/1975           | TRASFERIMENTO A TITOLO GRATUITO | Valore catastale   | 9,75   | 9,75   | AGENZIA FORESTALE REGIONALE |      |
| 30229   | TERRENI AGRICOLI   | 1.2.2.02.13.01.001  | Indisponibile  | 36     | 43         | 9.250         | PG        | GUBBIO |          | No                            | 10/07/1975           | TRASFERIMENTO A TITOLO GRATUITO | Valore catastale   | 620,75   | 620,75   | AGENZIA FORESTALE REGIONALE |      |
| 30230   | TERRENI AGRICOLI   | 1.2.2.02.13.01.001  | Indisponibile  | 36     | 46         | 27.480        | PG        | GUBBIO |          | No                            | 10/07/1975           | TRASFERIMENTO A TITOLO GRATUITO | Valore catastale   | 2.195,38   | 2.195,38   | AGENZIA FORESTALE REGIONALE |      |
| 30231   | TERRENI AGRICOLI   | 1.2.2.02.13.01.001  | Indisponibile  | 36     | 47         | 11.790        | PG        | GUBBIO |          | No                            | 10/07/1975           | TRASFERIMENTO A TITOLO GRATUITO | Valore catastale   | 2.577,25   | 2.577,25   | AGENZIA FORESTALE REGIONALE |      |
| 30232   | TERRENI AGRICOLI   | 1.2.2.02.13.01.001  | Indisponibile  | 36     | 48         | 600           | PG        | GUBBIO |          | No                            | 10/07/1975           | TRASFERIMENTO A TITOLO GRATUITO | Valore catastale   | 55,25  | 55,25  | AGENZIA FORESTALE REGIONALE |      |
| 30234   | TERRENI AGRICOLI   | 1.2.2.02.13.01.001  | Indisponibile  | 36     | 50         | 8.250         | PG        | GUBBIO |          | No                            | 10/07/1975           | TRASFERIMENTO A TITOLO GRATUITO | Valore catastale   | 1.738,75   | 1.738,75   | AGENZIA FORESTALE REGIONALE |      |
| 30235   | TERRENI AGRICOLI   | 1.2.2.02.13.01.001  | Indisponibile  | 37     | 1          | 81.020        | PG        | GUBBIO |          | No                            | 10/07/1975           | TRASFERIMENTO A TITOLO GRATUITO | Valore catastale   | 5.438,88   | 5.438,88   | AGENZIA FORESTALE REGIONALE |      |
| 30236   | TERRENI AGRICOLI   | 1.2.2.02.13.01.001  | Indisponibile  | 37     | 10         | 1.980         | PG        | GUBBIO |          | No                            | 10/07/1975           | TRASFERIMENTO A TITOLO GRATUITO | Valore catastale   | 133,25   | 133,25   | AGENZIA FORESTALE REGIONALE |      |
| 30237   | TERRENI AGRICOLI   | 1.2.2.02.13.01.001  | Indisponibile  | 37     | 20         | 8.290         | PG        | GUBBIO |          | No                            | 10/07/1975           | TRASFERIMENTO A TITOLO GRATUITO | Valore catastale   | 557,38   | 557,38   | AGENZIA FORESTALE REGIONALE |      |
| 30238   | TERRENI AGRICOLI   | 1.2.2.02.13.01.001  | Indisponibile  | 37     | 23         | 86.610        | PG        | GUBBIO |          | No                            | 10/07/1975           | TRASFERIMENTO A TITOLO GRATUITO | Valore catastale   | 7.288,63   | 7.288,63   | AGENZIA FORESTALE REGIONALE |      |
| 30239   | TERRENI AGRICOLI   | 1.2.2.02.13.01.001  | Indisponibile  | 37     | 24         | 9.180         | PG        | GUBBIO |          | No                            | 10/07/1975           | TRASFERIMENTO A TITOLO GRATUITO | Valore catastale   | 615,88   | 615,88   | AGENZIA FORESTALE REGIONALE |      |
| 30240   | TERRENI AGRICOLI   | 1.2.2.02.13.01.001  | Indisponibile  | 37     | 25         | 7.800         | PG        | GUBBIO |          | No                            | 10/07/1975           | TRASFERIMENTO A TITOLO GRATUITO | Valore catastale   | 523,25   | 523,25   | AGENZIA FORESTALE REGIONALE |      |
| 30241   | TERRENI AGRICOLI   | 1.2.2.02.13.01.001  | Indisponibile  | 37     | 31         | 8.510         | PG        | GUBBIO |          | No                            | 10/07/1975           | TRASFERIMENTO A TITOLO GRATUITO | Valore catastale   | 572,00   | 572,00   | AGENZIA FORESTALE REGIONALE |      |
| 30242   | TERRENI AGRICOLI   | 1.2.2.02.13.01.001  | Indisponibile  | 37     | 42         | 5.100         | PG        | GUBBIO |          | No                            | 10/07/1975           | TRASFERIMENTO A TITOLO GRATUITO | Valore catastale   | 427,38   | 427,38   | AGENZIA FORESTALE REGIONALE |      |
| 30243   | TERRENI AGRICOLI   | 1.2.2.02.13.01.001  | Indisponibile  | 37     | 43         | 65.310        | PG        | GUBBIO |          | No                            | 10/07/1975           | TRASFERIMENTO A TITOLO GRATUITO | Valore catastale   | 5.481,13   | 5.481,13   | AGENZIA FORESTALE REGIONALE |      |
| 30244   | TERRENI AGRICOLI   | 1.2.2.02.13.01.001  | Indisponibile  | 37     | 62         | 2.000         | PG        | GUBBIO |          | No                            | 10/07/1975           | TRASFERIMENTO A TITOLO GRATUITO | Valore catastale   | 134,88   | 134,88   | AGENZIA FORESTALE REGIONALE |      |
| 30245   | TERRENI AGRICOLI   | 1.2.2.02.13.01.001  | Indisponibile  | 37     | 63         | 10.170        | PG        | GUBBIO |          | No                            | 10/07/1975           | TRASFERIMENTO A TITOLO GRATUITO | Valore catastale   | 256,75   | 256,75   | AGENZIA FORESTALE REGIONALE |      |
| 30246   | TERRENI AGRICOLI   | 1.2.2.02.13.01.001  | Indisponibile  | 37     | 64         | 2.310         | PG        | GUBBIO |          | No                            | 10/07/1975           | TRASFERIMENTO A TITOLO GRATUITO | Valore catastale   | 494,25   | 494,25   | AGENZIA FORESTALE REGIONALE |      |
| 30247   | TERRENI AGRICOLI   | 1.2.2.02.13.01.001  | Indisponibile  | 37     | 65         | 49.800        | PG        | GUBBIO |          | No                            | 10/07/1975           | TRASFERIMENTO A TITOLO GRATUITO | Valore catastale   | 12.023,38  | 12.023,38  | AGENZIA FORESTALE REGIONALE |      |
| 30248   | TERRENI AGRICOLI   | 1.2.2.02.13.01.001  | Indisponibile  | 37     | 66         | 34.410        | PG        | GUBBIO |          | No                            | 10/07/1975           | TRASFERIMENTO A TITOLO GRATUITO | Valore catastale   | 2.887,63   | 2.887,63   | AGENZIA FORESTALE REGIONALE |      |
| 30249   | TERRENI AGRICOLI   | 1.2.2.02.13.01.001  | Indisponibile  | 37     | 67         | 8.770         | PG        | GUBBIO |          | No                            | 10/07/1975           | TRASFERIMENTO A TITOLO GRATUITO | Valore catastale   | 588,25   | 588,25   | AGENZIA FORESTALE REGIONALE |      |
| 30250   | TERRENI AGRICOLI   | 1.2.2.02.13.01.001  | Indisponibile  | 37     | 68         | 23.930        | PG        | GUBBIO |          | No                            | 10/07/1975           | TRASFERIMENTO A TITOLO GRATUITO | Valore catastale   | 4.688,63   | 4.688,63   | AGENZIA FORESTALE REGIONALE |      |
| 30251   | TERRENI AGRICOLI   | 1.2.2.02.13.01.001  | Indisponibile  | 37     | 69         | 1.130         | PG        | GUBBIO |          | No                            | 10/07/1975           | TRASFERIMENTO A TITOLO GRATUITO | Valore catastale   | 237,25   | 237,25   | AGENZIA FORESTALE REGIONALE |      |
| 30252   | TERRENI AGRICOLI   | 1.2.2.02.13.01.001  | Indisponibile  | 37     | 67         | 13.470        | PG        | GUBBIO |          | No                            | 10/07/1975           | TRASFERIMENTO A TITOLO GRATUITO | Valore catastale   | 3.737,50   | 3.737,50   | AGENZIA FORESTALE REGIONALE |      |

**PATRIMONIO IMMOBILIARE REGIONE UMBRIA**  
**Prospetto Terreni al 31/12/2017**

| Numero identificativo (da sistema informativo) | Classificazione secondo il piano dei conti dello Stato Patrimoniale in base al D.lgs. 118/2011 (descrizione) | Classificazione secondo il piano dei conti dello Stato Patrimoniale in base al D.lgs. 118/2011 (Codice) | Classificazione ai sensi del codice civile (demaniale, disponibile, indisponibile) | Foglio | Particella | Superficie mq | Provincia | Comune                     | Località        | Bene soggetto ad ammortamento | Data di acquisizione | Modalità di acquisizione        | Criterio di valutazione secondo i principi del D.lgs. 118/2011 | Valore dell'immobile secondo i principi del D.lgs. 118/2011 al 31/12/2017 (euro) | Valore dell'immobile secondo i principi del D.lgs. 118/2011 al 31/12/2016 (euro) | Eme Gestore                 | Note  |
|--|--|---|--|--------|------------|---------------|-----------|----------------------------|-----------------|-------------------------------|----------------------|---------------------------------|--|--|--|-----------------------------|---|
| 30253  | TERRENI AGRICOLI   | 1.2.2.02.13.01.001  | Indisponibile  | 37     | 88         | 11.380        | PG        | GUBBIO                     |                 | No                            | 10/07/1975           | TRASFERIMENTO A TITOLO GRATUITO | Valore catastale   | 823,88   | 823,88   | AGENZIA FORESTALE REGIONALE |   |
| 30254  | TERRENI AGRICOLI   | 1.2.2.02.13.01.001  | Indisponibile  | 56     | 23         | 840           | PG        | GUBBIO                     |                 | No                            | 28/05/1980           | TRASFERIMENTO A TITOLO GRATUITO | Valore catastale   | 91,00  | 91,00  | AGENZIA FORESTALE REGIONALE |   |
| 30255  | TERRENI AGRICOLI   | 1.2.2.02.13.01.001  | Indisponibile  | 56     | 24         | 5.880         | PG        | GUBBIO                     |                 | No                            | 28/05/1980           | TRASFERIMENTO A TITOLO GRATUITO | Valore catastale   | 641,88   | 641,88   | AGENZIA FORESTALE REGIONALE |   |
| 30256  | TERRENI AGRICOLI   | 1.2.2.02.13.01.001  | Indisponibile  | 56     | 28         | 30.870        | PG        | GUBBIO                     |                 | No                            | 28/05/1980           | TRASFERIMENTO A TITOLO GRATUITO | Valore catastale   | 2.590,25   | 2.590,25   | AGENZIA FORESTALE REGIONALE |   |
| 30257  | TERRENI AGRICOLI   | 1.2.2.02.13.01.001  | Indisponibile  | 56     | 29         | 6.070         | PG        | GUBBIO                     |                 | No                            | 28/05/1980           | TRASFERIMENTO A TITOLO GRATUITO | Valore catastale   | 663,00   | 663,00   | AGENZIA FORESTALE REGIONALE |   |
| 30258  | TERRENI AGRICOLI   | 1.2.2.02.13.01.001  | Indisponibile  | 56     | 30         | 15.090        | PG        | GUBBIO                     |                 | No                            | 28/05/1980           | TRASFERIMENTO A TITOLO GRATUITO | Valore catastale   | 5.065,13   | 5.065,13   | AGENZIA FORESTALE REGIONALE |   |
| 30259  | TERRENI AGRICOLI   | 1.2.2.02.13.01.001  | Indisponibile  | 56     | 31         | 45.820        | PG        | GUBBIO                     |                 | No                            | 28/05/1980           | TRASFERIMENTO A TITOLO GRATUITO | Valore catastale   | 4.977,38   | 4.977,38   | AGENZIA FORESTALE REGIONALE |   |
| 30260  | TERRENI AGRICOLI   | 1.2.2.02.13.01.001  | Indisponibile  | 56     | 33         | 11.460        | PG        | GUBBIO                     |                 | No                            | 28/05/1980           | TRASFERIMENTO A TITOLO GRATUITO | Valore catastale   | 962,00   | 962,00   | AGENZIA FORESTALE REGIONALE |   |
| 30261  | TERRENI AGRICOLI   | 1.2.2.02.13.01.001  | Indisponibile  | 56     | 34         | 24.190        | PG        | GUBBIO                     |                 | No                            | 28/05/1980           | TRASFERIMENTO A TITOLO GRATUITO | Valore catastale   | 1.623,38   | 1.623,38   | AGENZIA FORESTALE REGIONALE |   |
| 30262  | TERRENI AGRICOLI   | 1.2.2.02.13.01.001  | Indisponibile  | 56     | 35         | 16.280        | PG        | GUBBIO                     |                 | No                            | 28/05/1980           | TRASFERIMENTO A TITOLO GRATUITO | Valore catastale   | 1.366,63   | 1.366,63   | AGENZIA FORESTALE REGIONALE |   |
| 30263  | TERRENI AGRICOLI   | 1.2.2.02.13.01.001  | Indisponibile  | 56     | 36         | 13.870        | PG        | GUBBIO                     |                 | No                            | 28/05/1980           | TRASFERIMENTO A TITOLO GRATUITO | Valore catastale   | 918,13   | 918,13   | AGENZIA FORESTALE REGIONALE |   |
| 30264  | TERRENI AGRICOLI   | 1.2.2.02.13.01.001  | Indisponibile  | 56     | 37         | 9.080         | PG        | GUBBIO                     |                 | No                            | 28/05/1980           | TRASFERIMENTO A TITOLO GRATUITO | Valore catastale   | 762,13   | 762,13   | AGENZIA FORESTALE REGIONALE |   |
| 30265  | TERRENI AGRICOLI   | 1.2.2.02.13.01.001  | Indisponibile  | 56     | 38         | 160           | PG        | GUBBIO                     |                 | No                            | 28/05/1980           | TRASFERIMENTO A TITOLO GRATUITO | Valore catastale   | 17,88  | 17,88  | AGENZIA FORESTALE REGIONALE |   |
| 30266  | TERRENI AGRICOLI   | 1.2.2.02.13.01.001  | Indisponibile  | 56     | 44         | 85.700        | PG        | GUBBIO                     |                 | No                            | 28/05/1980           | TRASFERIMENTO A TITOLO GRATUITO | Valore catastale   | 28.769,00  | 28.769,00  | AGENZIA FORESTALE REGIONALE |   |
| 40220  | TERRENI AGRICOLI   | 1.2.2.02.13.01.001  | Indisponibile  | 36     | 505        | 87.800        | PG        | GUBBIO                     |                 | No                            | 10/07/1975           | TRASFERIMENTO A TITOLO GRATUITO | Valore catastale   | 5.880,88   | 5.880,88   | AGENZIA FORESTALE REGIONALE |   |
| 40221  | TERRENI AGRICOLI   | 1.2.2.02.13.01.001  | Indisponibile  | 31     | 30         | 880           | PG        | GUBBIO                     |                 | No                            | 28/05/1980           | TRASFERIMENTO A TITOLO GRATUITO | Valore catastale   | 29,25  | 29,25  | AGENZIA FORESTALE REGIONALE |   |
| 40223  | TERRENI AGRICOLI   | 1.2.2.02.13.01.001  | Indisponibile  | 34     | 120        | 207.910       | PG        | GUBBIO                     |                 | No                            | 28/05/1980           | TRASFERIMENTO A TITOLO GRATUITO | Valore catastale   | 17.449,25  | 17.449,25  | AGENZIA FORESTALE REGIONALE |   |
| 40224  | TERRENI AGRICOLI   | 1.2.2.02.13.01.001  | Indisponibile  | 34     | 114        | 30.200        | PG        | GUBBIO                     |                 | No                            | 28/05/1980           | TRASFERIMENTO A TITOLO GRATUITO | Valore catastale   | 2.535,00   | 2.535,00   | AGENZIA FORESTALE REGIONALE |   |
| 40228  | TERRENI AGRICOLI   | 1.2.2.02.13.01.001  | Indisponibile  | 35     | 518        | 7.865         | PG        | GUBBIO                     |                 | No                            | 28/05/1980           | TRASFERIMENTO A TITOLO GRATUITO | Valore catastale   | 659,75   | 659,75   | AGENZIA FORESTALE REGIONALE |   |
| 40230  | TERRENI AGRICOLI   | 1.2.2.02.13.01.001  | Indisponibile  | 36     | 507        | 10.775        | PG        | GUBBIO                     |                 | No                            | 10/07/1975           | TRASFERIMENTO A TITOLO GRATUITO | Valore catastale   | 903,50   | 903,50   | AGENZIA FORESTALE REGIONALE |   |
| 40231  | TERRENI AGRICOLI   | 1.2.2.02.13.01.001  | Indisponibile  | 36     | 508        | 18.870        | PG        | GUBBIO                     |                 | No                            | 10/07/1975           | TRASFERIMENTO A TITOLO GRATUITO | Valore catastale   | 1.584,38   | 1.584,38   | AGENZIA FORESTALE REGIONALE |   |
| 40232  | TERRENI AGRICOLI   | 1.2.2.02.13.01.001  | Indisponibile  | 36     | 509        | 8.825         | PG        | GUBBIO                     |                 | No                            | 10/07/1975           | TRASFERIMENTO A TITOLO GRATUITO | Valore catastale   | 723,13   | 723,13   | AGENZIA FORESTALE REGIONALE |   |
| 40234  | TERRENI AGRICOLI   | 1.2.2.02.13.01.001  | Indisponibile  | 31     | 509        | 37.443        | PG        | GUBBIO                     |                 | No                            | 28/05/1980           | TRASFERIMENTO A TITOLO GRATUITO | Valore catastale   | 2.494,38   | 2.494,38   | AGENZIA FORESTALE REGIONALE |   |
| 40236  | TERRENI AGRICOLI   | 1.2.2.02.13.01.001  | Indisponibile  | 35     | 58         | 1.940         | PG        | GUBBIO                     |                 | No                            | 28/05/1980           | TRASFERIMENTO A TITOLO GRATUITO | Valore catastale   | 162,50   | 162,50   | AGENZIA FORESTALE REGIONALE |   |
| 40238  | TERRENI AGRICOLI   | 1.2.2.02.13.01.001  | Indisponibile  | 31     | 511        | 26.800        | PG        | GUBBIO                     |                 | No                            | 28/05/1980           | TRASFERIMENTO A TITOLO GRATUITO | Valore catastale   | 2.232,75   | 2.232,75   | AGENZIA FORESTALE REGIONALE |   |
| 40240  | TERRENI AGRICOLI   | 1.2.2.02.13.01.001  | Indisponibile  | 34     | 118        | 36.865        | PG        | GUBBIO                     |                 | No                            | 28/05/1980           | TRASFERIMENTO A TITOLO GRATUITO | Valore catastale   | 3.027,38   | 3.027,38   | AGENZIA FORESTALE REGIONALE |   |
| 40241  | TERRENI AGRICOLI   | 1.2.2.02.13.01.001  | Indisponibile  | 31     | 512        | 32.995        | PG        | GUBBIO                     |                 | No                            | 28/05/1980           | TRASFERIMENTO A TITOLO GRATUITO | Valore catastale   | 2.214,88   | 2.214,88   | AGENZIA FORESTALE REGIONALE |   |
| 40245  | TERRENI AGRICOLI   | 1.2.2.02.13.01.001  | Indisponibile  | 34     | 113        | 113.280       | PG        | GUBBIO                     |                 | No                            | 28/05/1980           | TRASFERIMENTO A TITOLO GRATUITO | Valore catastale   | 7.605,00   | 7.605,00   | AGENZIA FORESTALE REGIONALE |   |
| 40247  | TERRENI AGRICOLI   | 1.2.2.02.13.01.001  | Indisponibile  | 36     | 503        | 10.040        | PG        | GUBBIO                     |                 | No                            | 28/05/1980           | TRASFERIMENTO A TITOLO GRATUITO | Valore catastale   | 674,38   | 674,38   | AGENZIA FORESTALE REGIONALE |   |
| 40283  | TERRENI AGRICOLI   | 1.2.2.02.13.01.001  | Indisponibile  | 29     | 603        | 51            | PG        | MAGIONE                    |                 | No                            | 13/03/2002           | ACQUISIZIONE                    | Valore catastale   | 8,13   | 8,13   | COMUNE                      | Il valore del bene è stato determinato con il calcolo valore Catastale in quanto non è conosciuta il valore di acquisizione |
| 40289  | TERRENI AGRICOLI   | 1.2.2.02.13.01.001  | Indisponibile  | 62     | 637        | 13.190        | PG        | MAGIONE                    | LOC. MONTEBUONO | No                            | 23/12/2016           | ACQUISIZIONE                    | Valore acquisizione  | 31.909,00  | 31.909,00  | REGIONE                     |   |
| 30288  | TERRENI AGRICOLI   | 1.2.2.02.13.01.001  | Indisponibile  | 1      | 28         | 19.100        | PG        | MONTE SANTA MARIA TIBERINA |                 | No                            | 30/03/1982           | TRASFERIMENTO A TITOLO GRATUITO | Valore catastale   | 2.405,00   | 2.405,00   | AGENZIA FORESTALE REGIONALE |   |
| 30289  | TERRENI AGRICOLI   | 1.2.2.02.13.01.001  | Indisponibile  | 1      | 34         | 650           | PG        | MONTE SANTA MARIA TIBERINA |                 | No                            | 30/03/1982           | TRASFERIMENTO A TITOLO GRATUITO | Valore catastale   | 60,13  | 60,13  | AGENZIA FORESTALE REGIONALE |   |

**PATRIMONIO IMMOBILIARE REGIONE UMBRIA**  
**Prospetto Terreni al 31/12/2017**

| Numero identificativo (da sistema informativo) | Classificazione secondo il piano dei conti dello Stato Patrimoniale in base al D.lgs. 118/2011 (descrizione) | Classificazione secondo il piano dei conti dello Stato Patrimoniale in base al D.lgs. 118/2011 (Codice) | Classificazione ai sensi del codice civile (demaniale, disponibile, indisponibile) | Foglio | Particella | Superficie mq | Provincia | Comune                     | Località | Bene soggetto ad ammortamento | Data di acquisizione | Modalità di acquisizione        | Criterio di valutazione secondo i principi del D.lgs. 118/2011 | Valore dell'immobile secondo i principi del D.lgs. 118/2011 al 31/12/2017 (euro) | Valore dell'immobile secondo i principi del D.lgs. 118/2011 al 31/12/2016 (euro) | Ente Gestore                | Note |
|--|--|---|--|--------|------------|---------------|-----------|----------------------------|----------|-------------------------------|----------------------|---------------------------------|--|--|--|-----------------------------|------|
| 30600  | TERRENI AGRICOLI   | 1.2.2.02.13.01.001  | Indisponibile  | 1      | 35         | 14.870        | PG        | MONTE SANTA MARIA TIBERINA |          | No                            | 30/03/1982           | TRASFERIMENTO A TITOLO GRATUITO | Valore catastale   | 1.872,00   | 1.872,00   | AGENZIA FORESTALE REGIONALE |      |
| 30601  | TERRENI AGRICOLI   | 1.2.2.02.13.01.001  | Indisponibile  | 1      | 36         | 3.820         | PG        | MONTE SANTA MARIA TIBERINA |          | No                            | 30/03/1982           | TRASFERIMENTO A TITOLO GRATUITO | Valore catastale   | 1.443,00   | 1.443,00   | AGENZIA FORESTALE REGIONALE |      |
| 30602  | TERRENI AGRICOLI   | 1.2.2.02.13.01.001  | Indisponibile  | 1      | 44         | 220           | PG        | MONTE SANTA MARIA TIBERINA |          | No                            | 30/03/1982           | TRASFERIMENTO A TITOLO GRATUITO | Valore catastale   | 27,63  | 27,63  | AGENZIA FORESTALE REGIONALE |      |
| 30603  | TERRENI AGRICOLI   | 1.2.2.02.13.01.001  | Indisponibile  | 1      | 45         | 550           | PG        | MONTE SANTA MARIA TIBERINA |          | No                            | 30/03/1982           | TRASFERIMENTO A TITOLO GRATUITO | Valore catastale   | 208,00   | 208,00   | AGENZIA FORESTALE REGIONALE |      |
| 30604  | TERRENI AGRICOLI   | 1.2.2.02.13.01.001  | Indisponibile  | 1      | 46         | 1.210         | PG        | MONTE SANTA MARIA TIBERINA |          | No                            | 30/03/1982           | TRASFERIMENTO A TITOLO GRATUITO | Valore catastale   | 152,75   | 152,75   | AGENZIA FORESTALE REGIONALE |      |
| 30605  | TERRENI AGRICOLI   | 1.2.2.02.13.01.001  | Indisponibile  | 1      | 48         | 450           | PG        | MONTE SANTA MARIA TIBERINA |          | No                            | 30/03/1982           | TRASFERIMENTO A TITOLO GRATUITO | Valore catastale   | 37,38  | 37,38  | AGENZIA FORESTALE REGIONALE |      |
| 30606  | TERRENI AGRICOLI   | 1.2.2.02.13.01.001  | Indisponibile  | 1      | 49         | 21            | PG        | MONTE SANTA MARIA TIBERINA |          | No                            | 30/03/1982           | TRASFERIMENTO A TITOLO GRATUITO | Valore catastale   | 11,38  | 11,38  | AGENZIA FORESTALE REGIONALE |      |
| 30607  | TERRENI AGRICOLI   | 1.2.2.02.13.01.001  | Indisponibile  | 1      | 52         | 84            | PG        | MONTE SANTA MARIA TIBERINA |          | No                            | 30/03/1982           | TRASFERIMENTO A TITOLO GRATUITO | Valore catastale   | 6,50   | 6,50   | AGENZIA FORESTALE REGIONALE |      |
| 30608  | TERRENI AGRICOLI   | 1.2.2.02.13.01.001  | Indisponibile  | 1      | 54         | 550           | PG        | MONTE SANTA MARIA TIBERINA |          | No                            | 30/03/1982           | TRASFERIMENTO A TITOLO GRATUITO | Valore catastale   | 45,50  | 45,50  | AGENZIA FORESTALE REGIONALE |      |
| 30609  | TERRENI AGRICOLI   | 1.2.2.02.13.01.001  | Indisponibile  | 1      | 55         | 3.080         | PG        | MONTE SANTA MARIA TIBERINA |          | No                            | 30/03/1982           | TRASFERIMENTO A TITOLO GRATUITO | Valore catastale   | 362,38   | 362,38   | AGENZIA FORESTALE REGIONALE |      |
| 30610  | TERRENI AGRICOLI   | 1.2.2.02.13.01.001  | Indisponibile  | 1      | 62         | 420           | PG        | MONTE SANTA MARIA TIBERINA |          | No                            | 30/03/1982           | TRASFERIMENTO A TITOLO GRATUITO | Valore catastale   | 159,25   | 159,25   | AGENZIA FORESTALE REGIONALE |      |
| 30611  | TERRENI AGRICOLI   | 1.2.2.02.13.01.001  | Indisponibile  | 1      | 64         | 13.950        | PG        | MONTE SANTA MARIA TIBERINA |          | No                            | 30/03/1982           | TRASFERIMENTO A TITOLO GRATUITO | Valore catastale   | 1.478,75   | 1.478,75   | AGENZIA FORESTALE REGIONALE |      |
| 30612  | TERRENI AGRICOLI   | 1.2.2.02.13.01.001  | Indisponibile  | 1      | 65         | 2.040         | PG        | MONTE SANTA MARIA TIBERINA |          | No                            | 30/03/1982           | TRASFERIMENTO A TITOLO GRATUITO | Valore catastale   | 856,38   | 856,38   | AGENZIA FORESTALE REGIONALE |      |
| 30613  | TERRENI AGRICOLI   | 1.2.2.02.13.01.001  | Indisponibile  | 1      | 67         | 1.780         | PG        | MONTE SANTA MARIA TIBERINA |          | No                            | 30/03/1982           | TRASFERIMENTO A TITOLO GRATUITO | Valore catastale   | 209,63   | 209,63   | AGENZIA FORESTALE REGIONALE |      |
| 30614  | TERRENI AGRICOLI   | 1.2.2.02.13.01.001  | Indisponibile  | 1      | 82         | 300           | PG        | MONTE SANTA MARIA TIBERINA |          | No                            | 30/03/1982           | TRASFERIMENTO A TITOLO GRATUITO | Valore catastale   | 35,75  | 35,75  | AGENZIA FORESTALE REGIONALE |      |
| 30615  | TERRENI AGRICOLI   | 1.2.2.02.13.01.001  | Indisponibile  | 1      | 83         | 210           | PG        | MONTE SANTA MARIA TIBERINA |          | No                            | 30/03/1982           | TRASFERIMENTO A TITOLO GRATUITO | Valore catastale   | 24,38  | 24,38  | AGENZIA FORESTALE REGIONALE |      |
| 30616  | TERRENI AGRICOLI   | 1.2.2.02.13.01.001  | Indisponibile  | 1      | 85         | 480           | PG        | MONTE SANTA MARIA TIBERINA |          | No                            | 30/03/1982           | TRASFERIMENTO A TITOLO GRATUITO | Valore catastale   | 56,88  | 56,88  | AGENZIA FORESTALE REGIONALE |      |
| 30617  | TERRENI AGRICOLI   | 1.2.2.02.13.01.001  | Indisponibile  | 1      | 86         | 1.100         | PG        | MONTE SANTA MARIA TIBERINA |          | No                            | 30/03/1982           | TRASFERIMENTO A TITOLO GRATUITO | Valore catastale   | 130,00   | 130,00   | AGENZIA FORESTALE REGIONALE |      |
| 30618  | TERRENI AGRICOLI   | 1.2.2.02.13.01.001  | Indisponibile  | 1      | 377        | 798           | PG        | MONTE SANTA MARIA TIBERINA |          | No                            | 30/03/1982           | TRASFERIMENTO A TITOLO GRATUITO | Valore catastale   | 401,38   | 401,38   | AGENZIA FORESTALE REGIONALE |      |
| 30619  | TERRENI AGRICOLI   | 1.2.2.02.13.01.001  | Indisponibile  | 1      | 379        | 482           | PG        | MONTE SANTA MARIA TIBERINA |          | No                            | 30/03/1982           | TRASFERIMENTO A TITOLO GRATUITO | Valore catastale   | 247,00   | 247,00   | AGENZIA FORESTALE REGIONALE |      |
| 30620  | TERRENI AGRICOLI   | 1.2.2.02.13.01.001  | Indisponibile  | 4      | 106        | 41.120        | PG        | MONTE SANTA MARIA TIBERINA |          | No                            | 30/03/1982           | TRASFERIMENTO A TITOLO GRATUITO | Valore catastale   | 4.486,63   | 4.486,63   | AGENZIA FORESTALE REGIONALE |      |
| 30621  | TERRENI AGRICOLI   | 1.2.2.02.13.01.001  | Indisponibile  | 4      | 107        | 510           | PG        | MONTE SANTA MARIA TIBERINA |          | No                            | 30/03/1982           | TRASFERIMENTO A TITOLO GRATUITO | Valore catastale   | 55,25  | 55,25  | AGENZIA FORESTALE REGIONALE |      |
| 30622  | TERRENI AGRICOLI   | 1.2.2.02.13.01.001  | Indisponibile  | 4      | 109        | 680           | PG        | MONTE SANTA MARIA TIBERINA |          | No                            | 30/03/1982           | TRASFERIMENTO A TITOLO GRATUITO | Valore catastale   | 256,75   | 256,75   | AGENZIA FORESTALE REGIONALE |      |
| 30623  | TERRENI AGRICOLI   | 1.2.2.02.13.01.001  | Indisponibile  | 4      | 114        | 1.620         | PG        | MONTE SANTA MARIA TIBERINA |          | No                            | 30/03/1982           | TRASFERIMENTO A TITOLO GRATUITO | Valore catastale   | 68,25  | 68,25  | AGENZIA FORESTALE REGIONALE |      |
| 30624  | TERRENI AGRICOLI   | 1.2.2.02.13.01.001  | Indisponibile  | 4      | 115        | 870           | PG        | MONTE SANTA MARIA TIBERINA |          | No                            | 30/03/1982           | TRASFERIMENTO A TITOLO GRATUITO | Valore catastale   | 58,50  | 58,50  | AGENZIA FORESTALE REGIONALE |      |
| 30625  | TERRENI AGRICOLI   | 1.2.2.02.13.01.001  | Indisponibile  | 7      | 52         | 30.450        | PG        | MONTE SANTA MARIA TIBERINA |          | No                            | 30/03/1982           | TRASFERIMENTO A TITOLO GRATUITO | Valore catastale   | 3.321,50   | 3.321,50   | AGENZIA FORESTALE REGIONALE |      |
| 30626  | TERRENI AGRICOLI   | 1.2.2.02.13.01.001  | Indisponibile  | 7      | 53         | 1.670         | PG        | MONTE SANTA MARIA TIBERINA |          | No                            | 30/03/1982           | TRASFERIMENTO A TITOLO GRATUITO | Valore catastale   | 630,50   | 630,50   | AGENZIA FORESTALE REGIONALE |      |
| 30627  | TERRENI AGRICOLI   | 1.2.2.02.13.01.001  | Indisponibile  | 8      | 24         | 23.240        | PG        | MONTE SANTA MARIA TIBERINA |          | No                            | 30/03/1982           | TRASFERIMENTO A TITOLO GRATUITO | Valore catastale   | 2.535,00   | 2.535,00   | AGENZIA FORESTALE REGIONALE |      |
| 30628  | TERRENI AGRICOLI   | 1.2.2.02.13.01.001  | Indisponibile  | 8      | 25         | 2.840         | PG        | MONTE SANTA MARIA TIBERINA |          | No                            | 30/03/1982           | TRASFERIMENTO A TITOLO GRATUITO | Valore catastale   | 261,63   | 261,63   | AGENZIA FORESTALE REGIONALE |      |
| 30629  | TERRENI AGRICOLI   | 1.2.2.02.13.01.001  | Indisponibile  | 8      | 32         | 3.130         | PG        | MONTE SANTA MARIA TIBERINA |          | No                            | 30/03/1982           | TRASFERIMENTO A TITOLO GRATUITO | Valore catastale   | 393,25   | 393,25   | AGENZIA FORESTALE REGIONALE |      |
| 30630  | TERRENI AGRICOLI   | 1.2.2.02.13.01.001  | Indisponibile  | 8      | 36         | 2.270         | PG        | MONTE SANTA MARIA TIBERINA |          | No                            | 30/03/1982           | TRASFERIMENTO A TITOLO GRATUITO | Valore catastale   | 286,00   | 286,00   | AGENZIA FORESTALE REGIONALE |      |
| 30631  | TERRENI AGRICOLI   | 1.2.2.02.13.01.001  | Indisponibile  | 8      | 37         | 160           | PG        | MONTE SANTA MARIA TIBERINA |          | No                            | 30/03/1982           | TRASFERIMENTO A TITOLO GRATUITO | Valore catastale   | 60,13  | 60,13  | AGENZIA FORESTALE REGIONALE |      |
| 30632  | TERRENI AGRICOLI   | 1.2.2.02.13.01.001  | Indisponibile  | 9      | 2          | 976           | PG        | MONTE SANTA MARIA TIBERINA |          | No                            | 30/03/1982           | TRASFERIMENTO A TITOLO GRATUITO | Valore catastale   | 409,50   | 409,50   | AGENZIA FORESTALE REGIONALE |      |

**PATRIMONIO IMMOBILIARE REGIONE UMBRIA**  
**Prospetto Terreni al 31/12/2017**

| Numero identificativo (da sistema informativo) | Classificazione secondo il piano dei conti dello Stato Patrimoniale in base al D.lgs. 118/2011 (descrizione) | Classificazione secondo il piano dei conti dello Stato Patrimoniale in base al D.lgs. 118/2011 (Codice) | Classificazione ai sensi del codice civile (demaniale, disponibile, indisponibile) | Foglio | Particella | Superficie mq | Provincia | Comune                     | Località | Bene soggetto ad ammortamento | Data di acquisizione | Modalità di acquisizione        | Criterio di valutazione secondo i principi del D.lgs. 118/2011 | Valore dell'immobile secondo i principi del D.lgs. 118/2011 al 31/12/2017 (euro) | Valore dell'immobile secondo i principi del D.lgs. 118/2011 al 31/12/2016 (euro) | Eme Gestore                 | Note |
|--|--|---|--|--------|------------|---------------|-----------|----------------------------|----------|-------------------------------|----------------------|---------------------------------|--|--|--|-----------------------------|------|
| 30633  | TERRENI AGRICOLI   | 1.2.2.02.13.01.001  | Indisponibile  | 9      | 520        | 49            | PG        | MONTE SANTA MARIA TIBERINA |          | No                            | 30/03/1982           | TRASFERIMENTO A TITOLO GRATUITO | Valore catastale   | 21,13  | 21,13  | AGENZIA FORESTALE REGIONALE |      |
| 30634  | TERRENI AGRICOLI   | 1.2.2.02.13.01.001  | Indisponibile  | 9      | 521        | 175           | PG        | MONTE SANTA MARIA TIBERINA |          | No                            | 30/03/1982           | TRASFERIMENTO A TITOLO GRATUITO | Valore catastale   | 73,13  | 73,13  | AGENZIA FORESTALE REGIONALE |      |
| 30635  | TERRENI AGRICOLI   | 1.2.2.02.13.01.001  | Indisponibile  | 13     | 67         | 270           | PG        | MONTE SANTA MARIA TIBERINA |          | No                            | 30/03/1982           | TRASFERIMENTO A TITOLO GRATUITO | Valore catastale   | 102,38   | 102,38   | AGENZIA FORESTALE REGIONALE |      |
| 30636  | TERRENI AGRICOLI   | 1.2.2.02.13.01.001  | Indisponibile  | 13     | 69         | 550           | PG        | MONTE SANTA MARIA TIBERINA |          | No                            | 30/03/1982           | TRASFERIMENTO A TITOLO GRATUITO | Valore catastale   | 208,00   | 208,00   | AGENZIA FORESTALE REGIONALE |      |
| 30637  | TERRENI AGRICOLI   | 1.2.2.02.13.01.001  | Indisponibile  | 13     | 71         | 1.610         | PG        | MONTE SANTA MARIA TIBERINA |          | No                            | 30/03/1982           | TRASFERIMENTO A TITOLO GRATUITO | Valore catastale   | 607,75   | 607,75   | AGENZIA FORESTALE REGIONALE |      |
| 30638  | TERRENI AGRICOLI   | 1.2.2.02.13.01.001  | Indisponibile  | 13     | 73         | 11.550        | PG        | MONTE SANTA MARIA TIBERINA |          | No                            | 30/03/1982           | TRASFERIMENTO A TITOLO GRATUITO | Valore catastale   | 1.259,38   | 1.259,38   | AGENZIA FORESTALE REGIONALE |      |
| 30639  | TERRENI AGRICOLI   | 1.2.2.02.13.01.001  | Indisponibile  | 13     | 108        | 143.130       | PG        | MONTE SANTA MARIA TIBERINA |          | No                            | 30/03/1982           | TRASFERIMENTO A TITOLO GRATUITO | Valore catastale   | 9.610,25   | 9.610,25   | AGENZIA FORESTALE REGIONALE |      |
| 30640  | TERRENI AGRICOLI   | 1.2.2.02.13.01.001  | Indisponibile  | 13     | 111        | 280           | PG        | MONTE SANTA MARIA TIBERINA |          | No                            | 30/03/1982           | TRASFERIMENTO A TITOLO GRATUITO | Valore catastale   | 69,88  | 69,88  | AGENZIA FORESTALE REGIONALE |      |
| 30641  | TERRENI AGRICOLI   | 1.2.2.02.13.01.001  | Indisponibile  | 13     | 112        | 10.770        | PG        | MONTE SANTA MARIA TIBERINA |          | No                            | 30/03/1982           | TRASFERIMENTO A TITOLO GRATUITO | Valore catastale   | 1.355,25   | 1.355,25   | AGENZIA FORESTALE REGIONALE |      |
| 30642  | TERRENI AGRICOLI   | 1.2.2.02.13.01.001  | Indisponibile  | 13     | 113        | 220           | PG        | MONTE SANTA MARIA TIBERINA |          | No                            | 30/03/1982           | TRASFERIMENTO A TITOLO GRATUITO | Valore catastale   | 24,38  | 24,38  | AGENZIA FORESTALE REGIONALE |      |
| 30643  | TERRENI AGRICOLI   | 1.2.2.02.13.01.001  | Indisponibile  | 13     | 114        | 1.750         | PG        | MONTE SANTA MARIA TIBERINA |          | No                            | 30/03/1982           | TRASFERIMENTO A TITOLO GRATUITO | Valore catastale   | 440,38   | 440,38   | AGENZIA FORESTALE REGIONALE |      |
| 30644  | TERRENI AGRICOLI   | 1.2.2.02.13.01.001  | Indisponibile  | 13     | 115        | 1.140         | PG        | MONTE SANTA MARIA TIBERINA |          | No                            | 30/03/1982           | TRASFERIMENTO A TITOLO GRATUITO | Valore catastale   | 287,63   | 287,63   | AGENZIA FORESTALE REGIONALE |      |
| 30645  | TERRENI AGRICOLI   | 1.2.2.02.13.01.001  | Indisponibile  | 13     | 116        | 24.890        | PG        | MONTE SANTA MARIA TIBERINA |          | No                            | 30/03/1982           | TRASFERIMENTO A TITOLO GRATUITO | Valore catastale   | 2.715,38   | 2.715,38   | AGENZIA FORESTALE REGIONALE |      |
| 30646  | TERRENI AGRICOLI   | 1.2.2.02.13.01.001  | Indisponibile  | 13     | 117        | 330           | PG        | MONTE SANTA MARIA TIBERINA |          | No                            | 30/03/1982           | TRASFERIMENTO A TITOLO GRATUITO | Valore catastale   | 82,88  | 82,88  | AGENZIA FORESTALE REGIONALE |      |
| 30647  | TERRENI AGRICOLI   | 1.2.2.02.13.01.001  | Indisponibile  | 13     | 119        | 240           | PG        | MONTE SANTA MARIA TIBERINA |          | No                            | 30/03/1982           | TRASFERIMENTO A TITOLO GRATUITO | Valore catastale   | 9,75   | 9,75   | AGENZIA FORESTALE REGIONALE |      |
| 30648  | TERRENI AGRICOLI   | 1.2.2.02.13.01.001  | Indisponibile  | 13     | 121        | 9.570         | PG        | MONTE SANTA MARIA TIBERINA |          | No                            | 30/03/1982           | TRASFERIMENTO A TITOLO GRATUITO | Valore catastale   | 1.044,88   | 1.044,88   | AGENZIA FORESTALE REGIONALE |      |
| 30649  | TERRENI AGRICOLI   | 1.2.2.02.13.01.001  | Indisponibile  | 13     | 122        | 470           | PG        | MONTE SANTA MARIA TIBERINA |          | No                            | 30/03/1982           | TRASFERIMENTO A TITOLO GRATUITO | Valore catastale   | 118,63   | 118,63   | AGENZIA FORESTALE REGIONALE |      |
| 30650  | TERRENI AGRICOLI   | 1.2.2.02.13.01.001  | Indisponibile  | 23     | 50         | 750           | PG        | MONTE SANTA MARIA TIBERINA |          | No                            | 30/03/1982           | TRASFERIMENTO A TITOLO GRATUITO | Valore catastale   | 81,25  | 81,25  | AGENZIA FORESTALE REGIONALE |      |
| 30651  | TERRENI AGRICOLI   | 1.2.2.02.13.01.001  | Indisponibile  | 23     | 63         | 8.600         | PG        | MONTE SANTA MARIA TIBERINA |          | No                            | 30/03/1982           | TRASFERIMENTO A TITOLO GRATUITO | Valore catastale   | 937,63   | 937,63   | AGENZIA FORESTALE REGIONALE |      |
| 30652  | TERRENI AGRICOLI   | 1.2.2.02.13.01.001  | Indisponibile  | 23     | 65         | 8.540         | PG        | MONTE SANTA MARIA TIBERINA |          | No                            | 30/03/1982           | TRASFERIMENTO A TITOLO GRATUITO | Valore catastale   | 931,13   | 931,13   | AGENZIA FORESTALE REGIONALE |      |
| 30653  | TERRENI AGRICOLI   | 1.2.2.02.13.01.001  | Indisponibile  | 23     | 66         | 680           | PG        | MONTE SANTA MARIA TIBERINA |          | No                            | 30/03/1982           | TRASFERIMENTO A TITOLO GRATUITO | Valore catastale   | 170,63   | 170,63   | AGENZIA FORESTALE REGIONALE |      |
| 30654  | TERRENI AGRICOLI   | 1.2.2.02.13.01.001  | Indisponibile  | 23     | 133        | 6.080         | PG        | MONTE SANTA MARIA TIBERINA |          | No                            | 30/03/1982           | TRASFERIMENTO A TITOLO GRATUITO | Valore catastale   | 407,88   | 407,88   | AGENZIA FORESTALE REGIONALE |      |
| 30655  | TERRENI AGRICOLI   | 1.2.2.02.13.01.001  | Indisponibile  | 23     | 135        | 4.920         | PG        | MONTE SANTA MARIA TIBERINA |          | No                            | 30/03/1982           | TRASFERIMENTO A TITOLO GRATUITO | Valore catastale   | 1.238,25   | 1.238,25   | AGENZIA FORESTALE REGIONALE |      |
| 30656  | TERRENI AGRICOLI   | 1.2.2.02.13.01.001  | Indisponibile  | 23     | 136        | 2.850         | PG        | MONTE SANTA MARIA TIBERINA |          | No                            | 30/03/1982           | TRASFERIMENTO A TITOLO GRATUITO | Valore catastale   | 191,75   | 191,75   | AGENZIA FORESTALE REGIONALE |      |
| 30657  | TERRENI AGRICOLI   | 1.2.2.02.13.01.001  | Indisponibile  | 23     | 137        | 83            | PG        | MONTE SANTA MARIA TIBERINA |          | No                            | 30/03/1982           | TRASFERIMENTO A TITOLO GRATUITO | Valore catastale   | 21,13  | 21,13  | AGENZIA FORESTALE REGIONALE |      |
| 30658  | TERRENI AGRICOLI   | 1.2.2.02.13.01.001  | Indisponibile  | 23     | 141        | 2.360         | PG        | MONTE SANTA MARIA TIBERINA |          | No                            | 30/03/1982           | TRASFERIMENTO A TITOLO GRATUITO | Valore catastale   | 99,13  | 99,13  | AGENZIA FORESTALE REGIONALE |      |
| 30659  | TERRENI AGRICOLI   | 1.2.2.02.13.01.001  | Indisponibile  | 23     | 143        | 680           | PG        | MONTE SANTA MARIA TIBERINA |          | No                            | 30/03/1982           | TRASFERIMENTO A TITOLO GRATUITO | Valore catastale   | 170,63   | 170,63   | AGENZIA FORESTALE REGIONALE |      |
| 30660  | TERRENI AGRICOLI   | 1.2.2.02.13.01.001  | Indisponibile  | 23     | 144        | 2.770         | PG        | MONTE SANTA MARIA TIBERINA |          | No                            | 30/03/1982           | TRASFERIMENTO A TITOLO GRATUITO | Valore catastale   | 302,25   | 302,25   | AGENZIA FORESTALE REGIONALE |      |
| 30661  | TERRENI AGRICOLI   | 1.2.2.02.13.01.001  | Indisponibile  | 23     | 146        | 130           | PG        | MONTE SANTA MARIA TIBERINA |          | No                            | 30/03/1982           | TRASFERIMENTO A TITOLO GRATUITO | Valore catastale   | 32,50  | 32,50  | AGENZIA FORESTALE REGIONALE |      |
| 30662  | TERRENI AGRICOLI   | 1.2.2.02.13.01.001  | Indisponibile  | 23     | 147        | 1.220         | PG        | MONTE SANTA MARIA TIBERINA |          | No                            | 30/03/1982           | TRASFERIMENTO A TITOLO GRATUITO | Valore catastale   | 112,13   | 112,13   | AGENZIA FORESTALE REGIONALE |      |
| 30663  | TERRENI AGRICOLI   | 1.2.2.02.13.01.001  | Indisponibile  | 23     | 173        | 140           | PG        | MONTE SANTA MARIA TIBERINA |          | No                            | 30/03/1982           | TRASFERIMENTO A TITOLO GRATUITO | Valore catastale   | 35,75  | 35,75  | AGENZIA FORESTALE REGIONALE |      |
| 30710  | TERRENI AGRICOLI   | 1.2.2.02.13.01.001  | Indisponibile  | 1      | 51         | 19.940        | PG        | MONTE S. MARIA TIBERINA    |          | No                            | 10/07/1975           | TRASFERIMENTO A TITOLO GRATUITO | Valore catastale   | 1.665,63   | 1.665,63   | AGENZIA FORESTALE REGIONALE |      |
| 30711  | TERRENI AGRICOLI   | 1.2.2.02.13.01.001  | Indisponibile  | 1      | 52         | 4.990         | PG        | MONTE S. MARIA TIBERINA    |          | No                            | 10/07/1975           | TRASFERIMENTO A TITOLO GRATUITO | Valore catastale   | 2.302,63   | 2.302,63   | AGENZIA FORESTALE REGIONALE |      |

**PATRIMONIO IMMOBILIARE REGIONE UMBRIA**  
**Prospetto Terreni al 31/12/2017**

| Numero identificativo (da sistema informativo) | Classificazione secondo il piano dei conti dello Stato Patrimoniale in base al D.lgs. 118/2011 (descrizione) | Classificazione secondo il piano dei conti dello Stato Patrimoniale in base al D.lgs. 118/2011 (Codice) | Classificazione ai sensi del codice civile (demaniale, disponibile, indisponibile) | Foglio | Particella | Superficie mq | Provincia | Comune  | Località | Bene soggetto ad ammortamento | Data di acquisizione | Modalità di acquisizione        | Criterio di valutazione secondo i principi del D.lgs. 118/2011 | Valore dell'immobile secondo i principi del D.lgs. 118/2011 al 31/12/2017 (euro) | Valore dell'immobile secondo i principi del D.lgs. 118/2011 al 31/12/2016 (euro) | Eme Gestore                 | Note |
|--|--|---|--|--------|------------|---------------|-----------|---------|----------|-------------------------------|----------------------|---------------------------------|--|--|--|-----------------------------|------|
| 30712  | TERRENI AGRICOLI   | 1.2.2.02.13.01.001  | Indisponibile  | 1      | 53         | 3.200         | PG        | MONTONE |          | No                            | 10/07/1975           | TRASFERIMENTO A TITOLO GRATUITO | Valore catastale   | 1.477,13   | 1.477,13   | AGENZIA FORESTALE REGIONALE |      |
| 30713  | TERRENI AGRICOLI   | 1.2.2.02.13.01.001  | Indisponibile  | 1      | 55         | 2.210         | PG        | MONTONE |          | No                            | 10/07/1975           | TRASFERIMENTO A TITOLO GRATUITO | Valore catastale   | 19,50  | 19,50  | AGENZIA FORESTALE REGIONALE |      |
| 30714  | TERRENI AGRICOLI   | 1.2.2.02.13.01.001  | Indisponibile  | 1      | 56         | 15.960        | PG        | MONTONE |          | No                            | 10/07/1975           | TRASFERIMENTO A TITOLO GRATUITO | Valore catastale   | 1.044,88   | 1.044,88   | AGENZIA FORESTALE REGIONALE |      |
| 30715  | TERRENI AGRICOLI   | 1.2.2.02.13.01.001  | Indisponibile  | 1      | 57         | 3.960         | PG        | MONTONE |          | No                            | 10/07/1975           | TRASFERIMENTO A TITOLO GRATUITO | Valore catastale   | 34,13  | 34,13  | AGENZIA FORESTALE REGIONALE |      |
| 30716  | TERRENI AGRICOLI   | 1.2.2.02.13.01.001  | Indisponibile  | 1      | 59         | 6.720         | PG        | MONTONE |          | No                            | 10/07/1975           | TRASFERIMENTO A TITOLO GRATUITO | Valore catastale   | 225,88   | 225,88   | AGENZIA FORESTALE REGIONALE |      |
| 30717  | TERRENI AGRICOLI   | 1.2.2.02.13.01.001  | Indisponibile  | 1      | 59         | 4.320         | PG        | MONTONE |          | No                            | 10/07/1975           | TRASFERIMENTO A TITOLO GRATUITO | Valore catastale   | 1.993,88   | 1.993,88   | AGENZIA FORESTALE REGIONALE |      |
| 30718  | TERRENI AGRICOLI   | 1.2.2.02.13.01.001  | Indisponibile  | 1      | 60         | 7.860         | PG        | MONTONE |          | No                            | 10/07/1975           | TRASFERIMENTO A TITOLO GRATUITO | Valore catastale   | 3.628,63   | 3.628,63   | AGENZIA FORESTALE REGIONALE |      |
| 30719  | TERRENI AGRICOLI   | 1.2.2.02.13.01.001  | Indisponibile  | 1      | 61         | 1.760         | PG        | MONTONE |          | No                            | 10/07/1975           | TRASFERIMENTO A TITOLO GRATUITO | Valore catastale   | 118,63   | 118,63   | AGENZIA FORESTALE REGIONALE |      |
| 30720  | TERRENI AGRICOLI   | 1.2.2.02.13.01.001  | Indisponibile  | 2      | 1          | 29.280        | PG        | MONTONE |          | No                            | 10/07/1975           | TRASFERIMENTO A TITOLO GRATUITO | Valore catastale   | 1.966,25   | 1.966,25   | AGENZIA FORESTALE REGIONALE |      |
| 30721  | TERRENI AGRICOLI   | 1.2.2.02.13.01.001  | Indisponibile  | 2      | 2          | 8.960         | PG        | MONTONE |          | No                            | 10/07/1975           | TRASFERIMENTO A TITOLO GRATUITO | Valore catastale   | 451,75   | 451,75   | AGENZIA FORESTALE REGIONALE |      |
| 30722  | TERRENI AGRICOLI   | 1.2.2.02.13.01.001  | Indisponibile  | 2      | 3          | 47.630        | PG        | MONTONE |          | No                            | 10/07/1975           | TRASFERIMENTO A TITOLO GRATUITO | Valore catastale   | 4.013,75   | 4.013,75   | AGENZIA FORESTALE REGIONALE |      |
| 30723  | TERRENI AGRICOLI   | 1.2.2.02.13.01.001  | Indisponibile  | 2      | 4          | 105.950       | PG        | MONTONE |          | No                            | 10/07/1975           | TRASFERIMENTO A TITOLO GRATUITO | Valore catastale   | 7.112,63   | 7.112,63   | AGENZIA FORESTALE REGIONALE |      |
| 30724  | TERRENI AGRICOLI   | 1.2.2.02.13.01.001  | Indisponibile  | 2      | 5          | 23.650        | PG        | MONTONE |          | No                            | 10/07/1975           | TRASFERIMENTO A TITOLO GRATUITO | Valore catastale   | 7.939,75   | 7.939,75   | AGENZIA FORESTALE REGIONALE |      |
| 30725  | TERRENI AGRICOLI   | 1.2.2.02.13.01.001  | Indisponibile  | 2      | 6          | 14.300        | PG        | MONTONE |          | No                            | 10/07/1975           | TRASFERIMENTO A TITOLO GRATUITO | Valore catastale   | 960,38   | 960,38   | AGENZIA FORESTALE REGIONALE |      |
| 30726  | TERRENI AGRICOLI   | 1.2.2.02.13.01.001  | Indisponibile  | 2      | 7          | 2.210         | PG        | MONTONE |          | No                            | 10/07/1975           | TRASFERIMENTO A TITOLO GRATUITO | Valore catastale   | 17,88  | 17,88  | AGENZIA FORESTALE REGIONALE |      |
| 30727  | TERRENI AGRICOLI   | 1.2.2.02.13.01.001  | Indisponibile  | 2      | 8          | 1.470         | PG        | MONTONE |          | No                            | 10/07/1975           | TRASFERIMENTO A TITOLO GRATUITO | Valore catastale   | 48,75  | 48,75  | AGENZIA FORESTALE REGIONALE |      |
| 30728  | TERRENI AGRICOLI   | 1.2.2.02.13.01.001  | Indisponibile  | 2      | 9          | 124.550       | PG        | MONTONE |          | No                            | 10/07/1975           | TRASFERIMENTO A TITOLO GRATUITO | Valore catastale   | 8.362,25   | 8.362,25   | AGENZIA FORESTALE REGIONALE |      |
| 30729  | TERRENI AGRICOLI   | 1.2.2.02.13.01.001  | Indisponibile  | 2      | 10         | 19.300        | PG        | MONTONE |          | No                            | 10/07/1975           | TRASFERIMENTO A TITOLO GRATUITO | Valore catastale   | 2.429,38   | 2.429,38   | AGENZIA FORESTALE REGIONALE |      |
| 30730  | TERRENI AGRICOLI   | 1.2.2.02.13.01.001  | Indisponibile  | 2      | 11         | 11.910        | PG        | MONTONE |          | No                            | 10/07/1975           | TRASFERIMENTO A TITOLO GRATUITO | Valore catastale   | 799,50   | 799,50   | AGENZIA FORESTALE REGIONALE |      |
| 30731  | TERRENI AGRICOLI   | 1.2.2.02.13.01.001  | Indisponibile  | 2      | 12         | 4.560         | PG        | MONTONE |          | No                            | 10/07/1975           | TRASFERIMENTO A TITOLO GRATUITO | Valore catastale   | 308,75   | 308,75   | AGENZIA FORESTALE REGIONALE |      |
| 30732  | TERRENI AGRICOLI   | 1.2.2.02.13.01.001  | Indisponibile  | 2      | 13         | 1.000         | PG        | MONTONE |          | No                            | 10/07/1975           | TRASFERIMENTO A TITOLO GRATUITO | Valore catastale   | 0,00   | 0,00   | AGENZIA FORESTALE REGIONALE |      |
| 30733  | TERRENI AGRICOLI   | 1.2.2.02.13.01.001  | Indisponibile  | 2      | 14         | 750           | PG        | MONTONE |          | No                            | 10/07/1975           | TRASFERIMENTO A TITOLO GRATUITO | Valore catastale   | 30,88  | 30,88  | AGENZIA FORESTALE REGIONALE |      |
| 30734  | TERRENI AGRICOLI   | 1.2.2.02.13.01.001  | Indisponibile  | 2      | 15         | 1.620         | PG        | MONTONE |          | No                            | 10/07/1975           | TRASFERIMENTO A TITOLO GRATUITO | Valore catastale   | 53,63  | 53,63  | AGENZIA FORESTALE REGIONALE |      |
| 30735  | TERRENI AGRICOLI   | 1.2.2.02.13.01.001  | Indisponibile  | 2      | 16         | 7.330         | PG        | MONTONE |          | No                            | 10/07/1975           | TRASFERIMENTO A TITOLO GRATUITO | Valore catastale   | 2.460,25   | 2.460,25   | AGENZIA FORESTALE REGIONALE |      |
| 30736  | TERRENI AGRICOLI   | 1.2.2.02.13.01.001  | Indisponibile  | 2      | 17         | 1.640         | PG        | MONTONE |          | No                            | 10/07/1975           | TRASFERIMENTO A TITOLO GRATUITO | Valore catastale   | 550,88   | 550,88   | AGENZIA FORESTALE REGIONALE |      |
| 30737  | TERRENI AGRICOLI   | 1.2.2.02.13.01.001  | Indisponibile  | 2      | 18         | 6.650         | PG        | MONTONE |          | No                            | 10/07/1975           | TRASFERIMENTO A TITOLO GRATUITO | Valore catastale   | 2.031,25   | 2.031,25   | AGENZIA FORESTALE REGIONALE |      |
| 30738  | TERRENI AGRICOLI   | 1.2.2.02.13.01.001  | Indisponibile  | 2      | 20         | 4.380         | PG        | MONTONE |          | No                            | 10/07/1975           | TRASFERIMENTO A TITOLO GRATUITO | Valore catastale   | 1.470,63   | 1.470,63   | AGENZIA FORESTALE REGIONALE |      |
| 30739  | TERRENI AGRICOLI   | 1.2.2.02.13.01.001  | Indisponibile  | 2      | 21         | 2.760         | PG        | MONTONE |          | No                            | 10/07/1975           | TRASFERIMENTO A TITOLO GRATUITO | Valore catastale   | 932,75   | 932,75   | AGENZIA FORESTALE REGIONALE |      |
| 30740  | TERRENI AGRICOLI   | 1.2.2.02.13.01.001  | Indisponibile  | 2      | 22         | 2.270         | PG        | MONTONE |          | No                            | 10/07/1975           | TRASFERIMENTO A TITOLO GRATUITO | Valore catastale   | 762,13   | 762,13   | AGENZIA FORESTALE REGIONALE |      |
| 30741  | TERRENI AGRICOLI   | 1.2.2.02.13.01.001  | Indisponibile  | 2      | 23         | 60.460        | PG        | MONTONE |          | No                            | 10/07/1975           | TRASFERIMENTO A TITOLO GRATUITO | Valore catastale   | 27.907,75  | 27.907,75  | AGENZIA FORESTALE REGIONALE |      |
| 30742  | TERRENI AGRICOLI   | 1.2.2.02.13.01.001  | Indisponibile  | 2      | 24         | 11.060        | PG        | MONTONE |          | No                            | 10/07/1975           | TRASFERIMENTO A TITOLO GRATUITO | Valore catastale   | 742,63   | 742,63   | AGENZIA FORESTALE REGIONALE |      |
| 30743  | TERRENI AGRICOLI   | 1.2.2.02.13.01.001  | Indisponibile  | 2      | 25         | 29.270        | PG        | MONTONE |          | No                            | 10/07/1975           | TRASFERIMENTO A TITOLO GRATUITO | Valore catastale   | 9.826,38   | 9.826,38   | AGENZIA FORESTALE REGIONALE |      |
| 30744  | TERRENI AGRICOLI   | 1.2.2.02.13.01.001  | Indisponibile  | 2      | 26         | 13.900        | PG        | MONTONE |          | No                            | 10/07/1975           | TRASFERIMENTO A TITOLO GRATUITO | Valore catastale   | 4.566,25   | 4.566,25   | AGENZIA FORESTALE REGIONALE |      |

**PATRIMONIO IMMOBILIARE REGIONE UMBRIA**  
**Prospetto Terreni al 31/12/2017**

| Numero identificativo (da sistema informativo) | Classificazione secondo il piano dei conti dello Stato Patrimoniale in base al D.lgs. 118/2011 (descrizione) | Classificazione secondo il piano dei conti dello Stato Patrimoniale in base al D.lgs. 118/2011 (Codice) | Classificazione ai sensi del codice civile (demaniale, disponibile, indisponibile) | Foglio | Particella | Superficie mq | Provincia | Comune  | Località | Bene soggetto ad ammortamento | Data di acquisizione | Modalità di acquisizione        | Criterio di valutazione secondo i principi del D.lgs. 118/2011 | Valore dell'immobile secondo i principi del D.lgs. 118/2011 al 31/12/2017 (euro) | Valore dell'immobile secondo i principi del D.lgs. 118/2011 al 31/12/2016 (euro) | Eme Gestore                 | Note |
|--|--|---|--|--------|------------|---------------|-----------|---------|----------|-------------------------------|----------------------|---------------------------------|--|--|--|-----------------------------|------|
| 30745  | TERRENI AGRICOLI   | 1.2.2.02.13.01.001  | Indisponibile  | 2      | 27         | 3.460         | PG        | MONTONE |          | No                            | 10/07/1975           | TRASFERIMENTO A TITOLO GRATUITO | Valore catastale   | 1.161,88   | 1.161,88   | AGENZIA FORESTALE REGIONALE |      |
| 30746  | TERRENI AGRICOLI   | 1.2.2.02.13.01.001  | Indisponibile  | 2      | 28         | 68.310        | PG        | MONTONE |          | No                            | 10/07/1975           | TRASFERIMENTO A TITOLO GRATUITO | Valore catastale   | 5.733,00   | 5.733,00   | AGENZIA FORESTALE REGIONALE |      |
| 30747  | TERRENI AGRICOLI   | 1.2.2.02.13.01.001  | Indisponibile  | 2      | 29         | 24.280        | PG        | MONTONE |          | No                            | 10/07/1975           | TRASFERIMENTO A TITOLO GRATUITO | Valore catastale   | 11.207,63  | 11.207,63  | AGENZIA FORESTALE REGIONALE |      |
| 30748  | TERRENI AGRICOLI   | 1.2.2.02.13.01.001  | Indisponibile  | 2      | 30         | 10.030        | PG        | MONTONE |          | No                            | 10/07/1975           | TRASFERIMENTO A TITOLO GRATUITO | Valore catastale   | 5.471,38   | 5.471,38   | AGENZIA FORESTALE REGIONALE |      |
| 30749  | TERRENI AGRICOLI   | 1.2.2.02.13.01.001  | Indisponibile  | 2      | 31         | 8.960         | PG        | MONTONE |          | No                            | 10/07/1975           | TRASFERIMENTO A TITOLO GRATUITO | Valore catastale   | 601,25   | 601,25   | AGENZIA FORESTALE REGIONALE |      |
| 30750  | TERRENI AGRICOLI   | 1.2.2.02.13.01.001  | Indisponibile  | 2      | 32         | 4.970         | PG        | MONTONE |          | No                            | 10/07/1975           | TRASFERIMENTO A TITOLO GRATUITO | Valore catastale   | 333,13   | 333,13   | AGENZIA FORESTALE REGIONALE |      |
| 30751  | TERRENI AGRICOLI   | 1.2.2.02.13.01.001  | Indisponibile  | 2      | 33         | 30.630        | PG        | MONTONE |          | No                            | 10/07/1975           | TRASFERIMENTO A TITOLO GRATUITO | Valore catastale   | 10.283,00  | 10.283,00  | AGENZIA FORESTALE REGIONALE |      |
| 30752  | TERRENI AGRICOLI   | 1.2.2.02.13.01.001  | Indisponibile  | 2      | 34         | 770           | PG        | MONTONE |          | No                            | 10/07/1975           | TRASFERIMENTO A TITOLO GRATUITO | Valore catastale   | 32,50  | 32,50  | AGENZIA FORESTALE REGIONALE |      |
| 30753  | TERRENI AGRICOLI   | 1.2.2.02.13.01.001  | Indisponibile  | 2      | 35         | 7.460         | PG        | MONTONE |          | No                            | 10/07/1975           | TRASFERIMENTO A TITOLO GRATUITO | Valore catastale   | 2.504,13   | 2.504,13   | AGENZIA FORESTALE REGIONALE |      |
| 30754  | TERRENI AGRICOLI   | 1.2.2.02.13.01.001  | Indisponibile  | 2      | 36         | 43.970        | PG        | MONTONE |          | No                            | 10/07/1975           | TRASFERIMENTO A TITOLO GRATUITO | Valore catastale   | 3.690,38   | 3.690,38   | AGENZIA FORESTALE REGIONALE |      |
| 30755  | TERRENI AGRICOLI   | 1.2.2.02.13.01.001  | Indisponibile  | 2      | 37         | 1.510         | PG        | MONTONE |          | No                            | 10/07/1975           | TRASFERIMENTO A TITOLO GRATUITO | Valore catastale   | 100,75   | 100,75   | AGENZIA FORESTALE REGIONALE |      |
| 30756  | TERRENI AGRICOLI   | 1.2.2.02.13.01.001  | Indisponibile  | 3      | 1          | 175.510       | PG        | MONTONE |          | No                            | 10/07/1975           | TRASFERIMENTO A TITOLO GRATUITO | Valore catastale   | 19.149,00  | 19.149,00  | AGENZIA FORESTALE REGIONALE |      |
| 30757  | TERRENI AGRICOLI   | 1.2.2.02.13.01.001  | Indisponibile  | 3      | 2          | 8.430         | PG        | MONTONE |          | No                            | 10/07/1975           | TRASFERIMENTO A TITOLO GRATUITO | Valore catastale   | 2.829,13   | 2.829,13   | AGENZIA FORESTALE REGIONALE |      |
| 30758  | TERRENI AGRICOLI   | 1.2.2.02.13.01.001  | Indisponibile  | 3      | 3          | 10.040        | PG        | MONTONE |          | No                            | 10/07/1975           | TRASFERIMENTO A TITOLO GRATUITO | Valore catastale   | 3.370,25   | 3.370,25   | AGENZIA FORESTALE REGIONALE |      |
| 30759  | TERRENI AGRICOLI   | 1.2.2.02.13.01.001  | Indisponibile  | 3      | 4          | 1.460         | PG        | MONTONE |          | No                            | 10/07/1975           | TRASFERIMENTO A TITOLO GRATUITO | Valore catastale   | 490,75   | 490,75   | AGENZIA FORESTALE REGIONALE |      |
| 30760  | TERRENI AGRICOLI   | 1.2.2.02.13.01.001  | Indisponibile  | 3      | 5          | 3.520         | PG        | MONTONE |          | No                            | 10/07/1975           | TRASFERIMENTO A TITOLO GRATUITO | Valore catastale   | 118,63   | 118,63   | AGENZIA FORESTALE REGIONALE |      |
| 30761  | TERRENI AGRICOLI   | 1.2.2.02.13.01.001  | Indisponibile  | 3      | 6          | 620           | PG        | MONTONE |          | No                            | 10/07/1975           | TRASFERIMENTO A TITOLO GRATUITO | Valore catastale   | 0,00   | 0,00   | AGENZIA FORESTALE REGIONALE |      |
| 30762  | TERRENI AGRICOLI   | 1.2.2.02.13.01.001  | Indisponibile  | 3      | 8          | 570           | PG        | MONTONE |          | No                            | 10/07/1975           | TRASFERIMENTO A TITOLO GRATUITO | Valore catastale   | 39,00  | 39,00  | AGENZIA FORESTALE REGIONALE |      |
| 30763  | TERRENI AGRICOLI   | 1.2.2.02.13.01.001  | Indisponibile  | 3      | 9          | 21.040        | PG        | MONTONE |          | No                            | 10/07/1975           | TRASFERIMENTO A TITOLO GRATUITO | Valore catastale   | 7.063,88   | 7.063,88   | AGENZIA FORESTALE REGIONALE |      |
| 30764  | TERRENI AGRICOLI   | 1.2.2.02.13.01.001  | Indisponibile  | 3      | 10         | 20.340        | PG        | MONTONE |          | No                            | 10/07/1975           | TRASFERIMENTO A TITOLO GRATUITO | Valore catastale   | 2.561,00   | 2.561,00   | AGENZIA FORESTALE REGIONALE |      |
| 30765  | TERRENI AGRICOLI   | 1.2.2.02.13.01.001  | Indisponibile  | 3      | 11         | 23.480        | PG        | MONTONE |          | No                            | 10/07/1975           | TRASFERIMENTO A TITOLO GRATUITO | Valore catastale   | 7.882,88   | 7.882,88   | AGENZIA FORESTALE REGIONALE |      |
| 30766  | TERRENI AGRICOLI   | 1.2.2.02.13.01.001  | Indisponibile  | 3      | 12         | 1.700         | PG        | MONTONE |          | No                            | 10/07/1975           | TRASFERIMENTO A TITOLO GRATUITO | Valore catastale   | 157,63   | 157,63   | AGENZIA FORESTALE REGIONALE |      |
| 30767  | TERRENI AGRICOLI   | 1.2.2.02.13.01.001  | Indisponibile  | 3      | 13         | 26.750        | PG        | MONTONE |          | No                            | 10/07/1975           | TRASFERIMENTO A TITOLO GRATUITO | Valore catastale   | 8.979,75   | 8.979,75   | AGENZIA FORESTALE REGIONALE |      |
| 30768  | TERRENI AGRICOLI   | 1.2.2.02.13.01.001  | Indisponibile  | 3      | 14         | 14.860        | PG        | MONTONE |          | No                            | 10/07/1975           | TRASFERIMENTO A TITOLO GRATUITO | Valore catastale   | 8.729,50   | 8.729,50   | AGENZIA FORESTALE REGIONALE |      |
| 30769  | TERRENI AGRICOLI   | 1.2.2.02.13.01.001  | Indisponibile  | 3      | 15         | 12.520        | PG        | MONTONE |          | No                            | 10/07/1975           | TRASFERIMENTO A TITOLO GRATUITO | Valore catastale   | 5.778,50   | 5.778,50   | AGENZIA FORESTALE REGIONALE |      |
| 30770  | TERRENI AGRICOLI   | 1.2.2.02.13.01.001  | Indisponibile  | 3      | 16         | 6.980         | PG        | MONTONE |          | No                            | 10/07/1975           | TRASFERIMENTO A TITOLO GRATUITO | Valore catastale   | 2.343,25   | 2.343,25   | AGENZIA FORESTALE REGIONALE |      |
| 30771  | TERRENI AGRICOLI   | 1.2.2.02.13.01.001  | Indisponibile  | 3      | 17         | 3.970         | PG        | MONTONE |          | No                            | 10/07/1975           | TRASFERIMENTO A TITOLO GRATUITO | Valore catastale   | 1.296,38   | 1.296,38   | AGENZIA FORESTALE REGIONALE |      |
| 30772  | TERRENI AGRICOLI   | 1.2.2.02.13.01.001  | Indisponibile  | 3      | 18         | 44.140        | PG        | MONTONE |          | No                            | 10/07/1975           | TRASFERIMENTO A TITOLO GRATUITO | Valore catastale   | 2.964,00   | 2.964,00   | AGENZIA FORESTALE REGIONALE |      |
| 30773  | TERRENI AGRICOLI   | 1.2.2.02.13.01.001  | Indisponibile  | 3      | 19         | 3.570         | PG        | MONTONE |          | No                            | 10/07/1975           | TRASFERIMENTO A TITOLO GRATUITO | Valore catastale   | 240,50   | 240,50   | AGENZIA FORESTALE REGIONALE |      |
| 30774  | TERRENI AGRICOLI   | 1.2.2.02.13.01.001  | Indisponibile  | 3      | 20         | 2.480         | PG        | MONTONE |          | No                            | 10/07/1975           | TRASFERIMENTO A TITOLO GRATUITO | Valore catastale   | 632,00   | 632,00   | AGENZIA FORESTALE REGIONALE |      |
| 30775  | TERRENI AGRICOLI   | 1.2.2.02.13.01.001  | Indisponibile  | 3      | 21         | 19.510        | PG        | MONTONE |          | No                            | 10/07/1975           | TRASFERIMENTO A TITOLO GRATUITO | Valore catastale   | 9.005,75   | 9.005,75   | AGENZIA FORESTALE REGIONALE |      |
| 30776  | TERRENI AGRICOLI   | 1.2.2.02.13.01.001  | Indisponibile  | 3      | 22         | 66.020        | PG        | MONTONE |          | No                            | 10/07/1975           | TRASFERIMENTO A TITOLO GRATUITO | Valore catastale   | 4.433,00   | 4.433,00   | AGENZIA FORESTALE REGIONALE |      |
| 30777  | TERRENI AGRICOLI   | 1.2.2.02.13.01.001  | Indisponibile  | 3      | 23         | 34.320        | PG        | MONTONE |          | No                            | 10/07/1975           | TRASFERIMENTO A TITOLO GRATUITO | Valore catastale   | 11.521,25  | 11.521,25  | AGENZIA FORESTALE REGIONALE |      |

**PATRIMONIO IMMOBILIARE REGIONE UMBRIA**  
**Prospetto Terreni al 31/12/2017**

| Numero identificativo (da sistema informativo) | Classificazione secondo il piano dei conti dello Stato Patrimoniale in base al D.lgs. 118/2011 (descrizione) | Classificazione secondo il piano dei conti dello Stato Patrimoniale in base al D.lgs. 118/2011 (Codice) | Classificazione ai sensi del codice civile (demaniale, disponibile, indisponibile) | Foglio | Particella | Superficie mq | Provincia | Comune  | Località | Bene soggetto ad ammortamento | Data di acquisizione | Modalità di acquisizione        | Criterio di valutazione secondo i principi del D.lgs. 118/2011 | Valore dell'immobile secondo i principi del D.lgs. 118/2011 al 31/12/2017 (euro) | Valore dell'immobile secondo i principi del D.lgs. 118/2011 al 31/12/2016 (euro) | Eme Gestore                 | Note |
|--|--|---|--|--------|------------|---------------|-----------|---------|----------|-------------------------------|----------------------|---------------------------------|--|--|--|-----------------------------|------|
| 30778  | TERRENI AGRICOLI   | 1.2.2.02.13.01.001  | Indisponibile  | 3      | 24         | 6.250         | PG        | MONTONE |          | No                            | 10/07/1975           | TRASFERIMENTO A TITOLO GRATUITO | Valore catastale   | 679,25   | 679,25   | AGENZIA FORESTALE REGIONALE |      |
| 30779  | TERRENI AGRICOLI   | 1.2.2.02.13.01.001  | Indisponibile  | 3      | 25         | 14.200        | PG        | MONTONE |          | No                            | 10/07/1975           | TRASFERIMENTO A TITOLO GRATUITO | Valore catastale   | 6.555,25   | 6.555,25   | AGENZIA FORESTALE REGIONALE |      |
| 30780  | TERRENI AGRICOLI   | 1.2.2.02.13.01.001  | Indisponibile  | 3      | 26         | 20.300        | PG        | MONTONE |          | No                            | 10/07/1975           | TRASFERIMENTO A TITOLO GRATUITO | Valore catastale   | 9.369,75   | 9.369,75   | AGENZIA FORESTALE REGIONALE |      |
| 30781  | TERRENI AGRICOLI   | 1.2.2.02.13.01.001  | Indisponibile  | 3      | 27         | 42.720        | PG        | MONTONE |          | No                            | 10/07/1975           | TRASFERIMENTO A TITOLO GRATUITO | Valore catastale   | 5.377,13   | 5.377,13   | AGENZIA FORESTALE REGIONALE |      |
| 30782  | TERRENI AGRICOLI   | 1.2.2.02.13.01.001  | Indisponibile  | 3      | 28         | 37            | PG        | MONTONE |          | No                            | 10/07/1975           | TRASFERIMENTO A TITOLO GRATUITO | Valore catastale   | 3,25   | 3,25   | AGENZIA FORESTALE REGIONALE |      |
| 30783  | TERRENI AGRICOLI   | 1.2.2.02.13.01.001  | Indisponibile  | 3      | 29         | 5.630         | PG        | MONTONE |          | No                            | 10/07/1975           | TRASFERIMENTO A TITOLO GRATUITO | Valore catastale   | 2.598,38   | 2.598,38   | AGENZIA FORESTALE REGIONALE |      |
| 30784  | TERRENI AGRICOLI   | 1.2.2.02.13.01.001  | Indisponibile  | 3      | 30         | 28.450        | PG        | MONTONE |          | No                            | 10/07/1975           | TRASFERIMENTO A TITOLO GRATUITO | Valore catastale   | 13.131,63  | 13.131,63  | AGENZIA FORESTALE REGIONALE |      |
| 30785  | TERRENI AGRICOLI   | 1.2.2.02.13.01.001  | Indisponibile  | 3      | 31         | 23.320        | PG        | MONTONE |          | No                            | 10/07/1975           | TRASFERIMENTO A TITOLO GRATUITO | Valore catastale   | 7.829,25   | 7.829,25   | AGENZIA FORESTALE REGIONALE |      |
| 30786  | TERRENI AGRICOLI   | 1.2.2.02.13.01.001  | Indisponibile  | 3      | 32         | 48.340        | PG        | MONTONE |          | No                            | 10/07/1975           | TRASFERIMENTO A TITOLO GRATUITO | Valore catastale   | 3.245,13   | 3.245,13   | AGENZIA FORESTALE REGIONALE |      |
| 30787  | TERRENI AGRICOLI   | 1.2.2.02.13.01.001  | Indisponibile  | 3      | 33         | 2.130         | PG        | MONTONE |          | No                            | 10/07/1975           | TRASFERIMENTO A TITOLO GRATUITO | Valore catastale   | 715,00   | 715,00   | AGENZIA FORESTALE REGIONALE |      |
| 30788  | TERRENI AGRICOLI   | 1.2.2.02.13.01.001  | Indisponibile  | 3      | 34         | 6.460         | PG        | MONTONE |          | No                            | 10/07/1975           | TRASFERIMENTO A TITOLO GRATUITO | Valore catastale   | 596,38   | 596,38   | AGENZIA FORESTALE REGIONALE |      |
| 30789  | TERRENI AGRICOLI   | 1.2.2.02.13.01.001  | Indisponibile  | 3      | 35         | 45.920        | PG        | MONTONE |          | No                            | 10/07/1975           | TRASFERIMENTO A TITOLO GRATUITO | Valore catastale   | 9.634,63   | 9.634,63   | AGENZIA FORESTALE REGIONALE |      |
| 30790  | TERRENI AGRICOLI   | 1.2.2.02.13.01.001  | Indisponibile  | 3      | 36         | 17.890        | PG        | MONTONE |          | No                            | 10/07/1975           | TRASFERIMENTO A TITOLO GRATUITO | Valore catastale   | 6.006,00   | 6.006,00   | AGENZIA FORESTALE REGIONALE |      |
| 30791  | TERRENI AGRICOLI   | 1.2.2.02.13.01.001  | Indisponibile  | 3      | 37         | 5.200         | PG        | MONTONE |          | No                            | 10/07/1975           | TRASFERIMENTO A TITOLO GRATUITO | Valore catastale   | 217,75   | 217,75   | AGENZIA FORESTALE REGIONALE |      |
| 30792  | TERRENI AGRICOLI   | 1.2.2.02.13.01.001  | Indisponibile  | 3      | 38         | 11.340        | PG        | MONTONE |          | No                            | 10/07/1975           | TRASFERIMENTO A TITOLO GRATUITO | Valore catastale   | 3.807,38   | 3.807,38   | AGENZIA FORESTALE REGIONALE |      |
| 30793  | TERRENI AGRICOLI   | 1.2.2.02.13.01.001  | Indisponibile  | 3      | 39         | 2.860         | PG        | MONTONE |          | No                            | 10/07/1975           | TRASFERIMENTO A TITOLO GRATUITO | Valore catastale   | 372,13   | 372,13   | AGENZIA FORESTALE REGIONALE |      |
| 30794  | TERRENI AGRICOLI   | 1.2.2.02.13.01.001  | Indisponibile  | 3      | 40         | 6.120         | PG        | MONTONE |          | No                            | 10/07/1975           | TRASFERIMENTO A TITOLO GRATUITO | Valore catastale   | 2.824,25   | 2.824,25   | AGENZIA FORESTALE REGIONALE |      |
| 30795  | TERRENI AGRICOLI   | 1.2.2.02.13.01.001  | Indisponibile  | 3      | 41         | 8.430         | PG        | MONTONE |          | No                            | 10/07/1975           | TRASFERIMENTO A TITOLO GRATUITO | Valore catastale   | 3.891,88   | 3.891,88   | AGENZIA FORESTALE REGIONALE |      |
| 30796  | TERRENI AGRICOLI   | 1.2.2.02.13.01.001  | Indisponibile  | 3      | 42         | 15.270        | PG        | MONTONE |          | No                            | 10/07/1975           | TRASFERIMENTO A TITOLO GRATUITO | Valore catastale   | 1.025,38   | 1.025,38   | AGENZIA FORESTALE REGIONALE |      |
| 30797  | TERRENI AGRICOLI   | 1.2.2.02.13.01.001  | Indisponibile  | 3      | 43         | 1.710         | PG        | MONTONE |          | No                            | 10/07/1975           | TRASFERIMENTO A TITOLO GRATUITO | Valore catastale   | 573,63   | 573,63   | AGENZIA FORESTALE REGIONALE |      |
| 30798  | TERRENI AGRICOLI   | 1.2.2.02.13.01.001  | Indisponibile  | 3      | 44         | 3.240         | PG        | MONTONE |          | No                            | 10/07/1975           | TRASFERIMENTO A TITOLO GRATUITO | Valore catastale   | 108,88   | 108,88   | AGENZIA FORESTALE REGIONALE |      |
| 30799  | TERRENI AGRICOLI   | 1.2.2.02.13.01.001  | Indisponibile  | 3      | 45         | 89.920        | PG        | MONTONE |          | No                            | 10/07/1975           | TRASFERIMENTO A TITOLO GRATUITO | Valore catastale   | 18.945,13  | 18.945,13  | AGENZIA FORESTALE REGIONALE |      |
| 30800  | TERRENI AGRICOLI   | 1.2.2.02.13.01.001  | Indisponibile  | 3      | 46         | 260           | PG        | MONTONE |          | No                            | 10/07/1975           | TRASFERIMENTO A TITOLO GRATUITO | Valore catastale   | 17,88  | 17,88  | AGENZIA FORESTALE REGIONALE |      |
| 30801  | TERRENI AGRICOLI   | 1.2.2.02.13.01.001  | Indisponibile  | 3      | 47         | 660           | PG        | MONTONE |          | No                            | 10/07/1975           | TRASFERIMENTO A TITOLO GRATUITO | Valore catastale   | 45,50  | 45,50  | AGENZIA FORESTALE REGIONALE |      |
| 30802  | TERRENI AGRICOLI   | 1.2.2.02.13.01.001  | Indisponibile  | 3      | 48         | 11.200        | PG        | MONTONE |          | No                            | 10/07/1975           | TRASFERIMENTO A TITOLO GRATUITO | Valore catastale   | 5.169,13   | 5.169,13   | AGENZIA FORESTALE REGIONALE |      |
| 30803  | TERRENI AGRICOLI   | 1.2.2.02.13.01.001  | Indisponibile  | 3      | 49         | 14.130        | PG        | MONTONE |          | No                            | 10/07/1975           | TRASFERIMENTO A TITOLO GRATUITO | Valore catastale   | 6.522,75   | 6.522,75   | AGENZIA FORESTALE REGIONALE |      |
| 30804  | TERRENI AGRICOLI   | 1.2.2.02.13.01.001  | Indisponibile  | 3      | 50         | 1.080         | PG        | MONTONE |          | No                            | 10/07/1975           | TRASFERIMENTO A TITOLO GRATUITO | Valore catastale   | 362,38   | 362,38   | AGENZIA FORESTALE REGIONALE |      |
| 30805  | TERRENI AGRICOLI   | 1.2.2.02.13.01.001  | Indisponibile  | 3      | 51         | 1.250         | PG        | MONTONE |          | No                            | 10/07/1975           | TRASFERIMENTO A TITOLO GRATUITO | Valore catastale   | 84,50  | 84,50  | AGENZIA FORESTALE REGIONALE |      |
| 30806  | TERRENI AGRICOLI   | 1.2.2.02.13.01.001  | Indisponibile  | 3      | 52         | 10.720        | PG        | MONTONE |          | No                            | 10/07/1975           | TRASFERIMENTO A TITOLO GRATUITO | Valore catastale   | 3.599,38   | 3.599,38   | AGENZIA FORESTALE REGIONALE |      |
| 30807  | TERRENI AGRICOLI   | 1.2.2.02.13.01.001  | Indisponibile  | 3      | 53         | 17.130        | PG        | MONTONE |          | No                            | 10/07/1975           | TRASFERIMENTO A TITOLO GRATUITO | Valore catastale   | 5.750,88   | 5.750,88   | AGENZIA FORESTALE REGIONALE |      |
| 30808  | TERRENI AGRICOLI   | 1.2.2.02.13.01.001  | Indisponibile  | 3      | 54         | 17.610        | PG        | MONTONE |          | No                            | 10/07/1975           | TRASFERIMENTO A TITOLO GRATUITO | Valore catastale   | 8.128,25   | 8.128,25   | AGENZIA FORESTALE REGIONALE |      |
| 30809  | TERRENI AGRICOLI   | 1.2.2.02.13.01.001  | Indisponibile  | 3      | 55         | 4.110         | PG        | MONTONE |          | No                            | 10/07/1975           | TRASFERIMENTO A TITOLO GRATUITO | Valore catastale   | 1.379,63   | 1.379,63   | AGENZIA FORESTALE REGIONALE |      |
| 30810  | TERRENI AGRICOLI   | 1.2.2.02.13.01.001  | Indisponibile  | 3      | 56         | 3.710         | PG        | MONTONE |          | No                            | 10/07/1975           | TRASFERIMENTO A TITOLO GRATUITO | Valore catastale   | 156,00   | 156,00   | AGENZIA FORESTALE REGIONALE |      |

**PATRIMONIO IMMOBILIARE REGIONE UMBRIA**  
**Prospetto Terreni al 31/12/2017**

| Numero identificativo (da sistema informativo) | Classificazione secondo il piano dei conti dello Stato Patrimoniale in base al D.lgs. 118/2011 (descrizione) | Classificazione secondo il piano dei conti dello Stato Patrimoniale in base al D.lgs. 118/2011 (Codice) | Classificazione ai sensi del codice civile (demunitale, disponibile, indisponibile) | Foglio | Particella | Superficie mq | Provincia | Comune  | Località | Bene soggetto ad ammortamento | Data di acquisizione | Modalità di acquisizione        | Criterio di valutazione secondo i principi del D.lgs. 118/2011 | Valore dell'immobile secondo i principi del D.lgs. 118/2011 al 31/12/2017 (euro) | Valore dell'immobile secondo i principi del D.lgs. 118/2011 al 31/12/2016 (euro) | Eme Gestore                 | Note |
|--|--|---|---|--------|------------|---------------|-----------|---------|----------|-------------------------------|----------------------|---------------------------------|--|--|--|-----------------------------|------|
| 30611  | TERRENI AGRICOLI   | 1.2.2.02.13.01.001  | Indisponibile   | 3      | 57         | 3.940         | PG        | MONTONE |          | No                            | 10/07/1975           | TRASFERIMENTO A TITOLO GRATUITO | Valore catastale   | 354,25   | 354,25   | AGENZIA FORESTALE REGIONALE |      |
| 30612  | TERRENI AGRICOLI   | 1.2.2.02.13.01.001  | Indisponibile   | 3      | 58         | 5.110         | PG        | MONTONE |          | No                            | 10/07/1975           | TRASFERIMENTO A TITOLO GRATUITO | Valore catastale   | 429,00   | 429,00   | AGENZIA FORESTALE REGIONALE |      |
| 30613  | TERRENI AGRICOLI   | 1.2.2.02.13.01.001  | Indisponibile   | 3      | 59         | 4.830         | PG        | MONTONE |          | No                            | 10/07/1975           | TRASFERIMENTO A TITOLO GRATUITO | Valore catastale   | 1.621,75   | 1.621,75   | AGENZIA FORESTALE REGIONALE |      |
| 30614  | TERRENI AGRICOLI   | 1.2.2.02.13.01.001  | Indisponibile   | 3      | 60         | 1.260         | PG        | MONTONE |          | No                            | 10/07/1975           | TRASFERIMENTO A TITOLO GRATUITO | Valore catastale   | 42,25  | 42,25  | AGENZIA FORESTALE REGIONALE |      |
| 30615  | TERRENI AGRICOLI   | 1.2.2.02.13.01.001  | Indisponibile   | 3      | 61         | 14.250        | PG        | MONTONE |          | No                            | 10/07/1975           | TRASFERIMENTO A TITOLO GRATUITO | Valore catastale   | 1.555,13   | 1.555,13   | AGENZIA FORESTALE REGIONALE |      |
| 30616  | TERRENI AGRICOLI   | 1.2.2.02.13.01.001  | Indisponibile   | 3      | 63         | 36.040        | PG        | MONTONE |          | No                            | 10/07/1975           | TRASFERIMENTO A TITOLO GRATUITO | Valore catastale   | 2.419,63   | 2.419,63   | AGENZIA FORESTALE REGIONALE |      |
| 30617  | TERRENI AGRICOLI   | 1.2.2.02.13.01.001  | Indisponibile   | 3      | 64         | 18.440        | PG        | MONTONE |          | No                            | 10/07/1975           | TRASFERIMENTO A TITOLO GRATUITO | Valore catastale   | 773,50   | 773,50   | AGENZIA FORESTALE REGIONALE |      |
| 30618  | TERRENI AGRICOLI   | 1.2.2.02.13.01.001  | Indisponibile   | 3      | 66         | 20.920        | PG        | MONTONE |          | No                            | 10/07/1975           | TRASFERIMENTO A TITOLO GRATUITO | Valore catastale   | 7.023,25   | 7.023,25   | AGENZIA FORESTALE REGIONALE |      |
| 30619  | TERRENI AGRICOLI   | 1.2.2.02.13.01.001  | Indisponibile   | 3      | 67         | 630           | PG        | MONTONE |          | No                            | 10/07/1975           | TRASFERIMENTO A TITOLO GRATUITO | Valore catastale   | 26,00  | 26,00  | AGENZIA FORESTALE REGIONALE |      |
| 30620  | TERRENI AGRICOLI   | 1.2.2.02.13.01.001  | Indisponibile   | 3      | 68         | 1.060         | PG        | MONTONE |          | No                            | 10/07/1975           | TRASFERIMENTO A TITOLO GRATUITO | Valore catastale   | 71,50  | 71,50  | AGENZIA FORESTALE REGIONALE |      |
| 30621  | TERRENI AGRICOLI   | 1.2.2.02.13.01.001  | Indisponibile   | 3      | 69         | 3.030         | PG        | MONTONE |          | No                            | 10/07/1975           | TRASFERIMENTO A TITOLO GRATUITO | Valore catastale   | 253,50   | 253,50   | AGENZIA FORESTALE REGIONALE |      |
| 30622  | TERRENI AGRICOLI   | 1.2.2.02.13.01.001  | Indisponibile   | 3      | 70         | 120           | PG        | MONTONE |          | No                            | 10/07/1975           | TRASFERIMENTO A TITOLO GRATUITO | Valore catastale   | 11,38  | 11,38  | AGENZIA FORESTALE REGIONALE |      |
| 30623  | TERRENI AGRICOLI   | 1.2.2.02.13.01.001  | Indisponibile   | 3      | 71         | 4.940         | PG        | MONTONE |          | No                            | 10/07/1975           | TRASFERIMENTO A TITOLO GRATUITO | Valore catastale   | 539,50   | 539,50   | AGENZIA FORESTALE REGIONALE |      |
| 30624  | TERRENI AGRICOLI   | 1.2.2.02.13.01.001  | Indisponibile   | 3      | 72         | 260           | PG        | MONTONE |          | No                            | 10/07/1975           | TRASFERIMENTO A TITOLO GRATUITO | Valore catastale   | 27,63  | 27,63  | AGENZIA FORESTALE REGIONALE |      |
| 30625  | TERRENI AGRICOLI   | 1.2.2.02.13.01.001  | Indisponibile   | 3      | 73         | 1.860         | PG        | MONTONE |          | No                            | 10/07/1975           | TRASFERIMENTO A TITOLO GRATUITO | Valore catastale   | 237,25   | 237,25   | AGENZIA FORESTALE REGIONALE |      |
| 30626  | TERRENI AGRICOLI   | 1.2.2.02.13.01.001  | Indisponibile   | 3      | 74         | 1.630         | PG        | MONTONE |          | No                            | 10/07/1975           | TRASFERIMENTO A TITOLO GRATUITO | Valore catastale   | 108,88   | 108,88   | AGENZIA FORESTALE REGIONALE |      |
| 30627  | TERRENI AGRICOLI   | 1.2.2.02.13.01.001  | Indisponibile   | 3      | 75         | 50.650        | PG        | MONTONE |          | No                            | 10/07/1975           | TRASFERIMENTO A TITOLO GRATUITO | Valore catastale   | 3.401,13   | 3.401,13   | AGENZIA FORESTALE REGIONALE |      |
| 30628  | TERRENI AGRICOLI   | 1.2.2.02.13.01.001  | Indisponibile   | 3      | 76         | 19.880        | PG        | MONTONE |          | No                            | 10/07/1975           | TRASFERIMENTO A TITOLO GRATUITO | Valore catastale   | 4.129,13   | 4.129,13   | AGENZIA FORESTALE REGIONALE |      |
| 30629  | TERRENI AGRICOLI   | 1.2.2.02.13.01.001  | Indisponibile   | 4      | 1          | 12.150        | PG        | MONTONE |          | No                            | 10/07/1975           | TRASFERIMENTO A TITOLO GRATUITO | Valore catastale   | 4.078,75   | 4.078,75   | AGENZIA FORESTALE REGIONALE |      |
| 30630  | TERRENI AGRICOLI   | 1.2.2.02.13.01.001  | Indisponibile   | 4      | 2          | 318.360       | PG        | MONTONE |          | No                            | 10/07/1975           | TRASFERIMENTO A TITOLO GRATUITO | Valore catastale   | 21.375,25  | 21.375,25  | AGENZIA FORESTALE REGIONALE |      |
| 30631  | TERRENI AGRICOLI   | 1.2.2.02.13.01.001  | Indisponibile   | 4      | 3          | 2.010         | PG        | MONTONE |          | No                            | 10/07/1975           | TRASFERIMENTO A TITOLO GRATUITO | Valore catastale   | 16,25  | 16,25  | AGENZIA FORESTALE REGIONALE |      |
| 30632  | TERRENI AGRICOLI   | 1.2.2.02.13.01.001  | Indisponibile   | 4      | 4          | 23.700        | PG        | MONTONE |          | No                            | 10/07/1975           | TRASFERIMENTO A TITOLO GRATUITO | Valore catastale   | 1.192,75   | 1.192,75   | AGENZIA FORESTALE REGIONALE |      |
| 30633  | TERRENI AGRICOLI   | 1.2.2.02.13.01.001  | Indisponibile   | 4      | 5          | 17.940        | PG        | MONTONE |          | No                            | 10/07/1975           | TRASFERIMENTO A TITOLO GRATUITO | Valore catastale   | 903,50   | 903,50   | AGENZIA FORESTALE REGIONALE |      |
| 30634  | TERRENI AGRICOLI   | 1.2.2.02.13.01.001  | Indisponibile   | 4      | 6          | 160.880       | PG        | MONTONE |          | No                            | 10/07/1975           | TRASFERIMENTO A TITOLO GRATUITO | Valore catastale   | 13.502,13  | 13.502,13  | AGENZIA FORESTALE REGIONALE |      |
| 30635  | TERRENI AGRICOLI   | 1.2.2.02.13.01.001  | Indisponibile   | 4      | 7          | 8.260         | PG        | MONTONE |          | No                            | 10/07/1975           | TRASFERIMENTO A TITOLO GRATUITO | Valore catastale   | 554,13   | 554,13   | AGENZIA FORESTALE REGIONALE |      |
| 30636  | TERRENI AGRICOLI   | 1.2.2.02.13.01.001  | Indisponibile   | 4      | 9          | 97.510        | PG        | MONTONE |          | No                            | 10/07/1975           | TRASFERIMENTO A TITOLO GRATUITO | Valore catastale   | 6.547,13   | 6.547,13   | AGENZIA FORESTALE REGIONALE |      |
| 30637  | TERRENI AGRICOLI   | 1.2.2.02.13.01.001  | Indisponibile   | 4      | 10         | 7.220         | PG        | MONTONE |          | No                            | 10/07/1975           | TRASFERIMENTO A TITOLO GRATUITO | Valore catastale   | 494,25   | 494,25   | AGENZIA FORESTALE REGIONALE |      |
| 30638  | TERRENI AGRICOLI   | 1.2.2.02.13.01.001  | Indisponibile   | 4      | 11         | 2.920         | PG        | MONTONE |          | No                            | 10/07/1975           | TRASFERIMENTO A TITOLO GRATUITO | Valore catastale   | 979,88   | 979,88   | AGENZIA FORESTALE REGIONALE |      |
| 30639  | TERRENI AGRICOLI   | 1.2.2.02.13.01.001  | Indisponibile   | 4      | 12         | 7.880         | PG        | MONTONE |          | No                            | 10/07/1975           | TRASFERIMENTO A TITOLO GRATUITO | Valore catastale   | 2.645,50   | 2.645,50   | AGENZIA FORESTALE REGIONALE |      |
| 30640  | TERRENI AGRICOLI   | 1.2.2.02.13.01.001  | Indisponibile   | 4      | 13         | 6.190         | PG        | MONTONE |          | No                            | 10/07/1975           | TRASFERIMENTO A TITOLO GRATUITO | Valore catastale   | 2.078,38   | 2.078,38   | AGENZIA FORESTALE REGIONALE |      |
| 30641  | TERRENI AGRICOLI   | 1.2.2.02.13.01.001  | Indisponibile   | 4      | 14         | 25.390        | PG        | MONTONE |          | No                            | 10/07/1975           | TRASFERIMENTO A TITOLO GRATUITO | Valore catastale   | 1.704,63   | 1.704,63   | AGENZIA FORESTALE REGIONALE |      |
| 30642  | TERRENI AGRICOLI   | 1.2.2.02.13.01.001  | Indisponibile   | 4      | 15         | 2.480         | PG        | MONTONE |          | No                            | 10/07/1975           | TRASFERIMENTO A TITOLO GRATUITO | Valore catastale   | 832,00   | 832,00   | AGENZIA FORESTALE REGIONALE |      |
| 30643  | TERRENI AGRICOLI   | 1.2.2.02.13.01.001  | Indisponibile   | 4      | 16         | 5.810         | PG        | MONTONE |          | No                            | 10/07/1975           | TRASFERIMENTO A TITOLO GRATUITO | Valore catastale   | 243,75   | 243,75   | AGENZIA FORESTALE REGIONALE |      |

**PATRIMONIO IMMOBILIARE REGIONE UMBRIA**  
**Prospetto Terreni al 31/12/2017**

| Numero identificativo (da sistema informativo) | Classificazione secondo il piano dei conti dello Stato Patrimoniale in base al D.lgs. 118/2011 (descrizione) | Classificazione secondo il piano dei conti dello Stato Patrimoniale in base al D.lgs. 118/2011 (Codice) | Classificazione ai sensi del codice civile (demunitale, disponibile, indisponibile) | Foglio | Particella | Superficie mq | Provincia | Comune  | Località | Bene soggetto ad ammortamento | Data di acquisizione | Modalità di acquisizione        | Criterio di valutazione secondo i principi del D.lgs. 118/2011 | Valore dell'immobile secondo i principi del D.lgs. 118/2011 al 31/12/2017 (euro) | Valore dell'immobile secondo i principi del D.lgs. 118/2011 al 31/12/2016 (euro) | Ente Gestore                | Note |
|--|--|---|---|--------|------------|---------------|-----------|---------|----------|-------------------------------|----------------------|---------------------------------|--|--|--|-----------------------------|------|
| 30644  | TERRENI AGRICOLI   | 1.2.2.02.13.01.001  | Indisponibile   | 4      | 17         | 8.020         | PG        | MONTONE |          | No                            | 10/07/1975           | TRASFERIMENTO A TITOLO GRATUITO | Valore catastale   | 537,88   | 537,88   | AGENZIA FORESTALE REGIONALE |      |
| 30645  | TERRENI AGRICOLI   | 1.2.2.02.13.01.001  | Indisponibile   | 4      | 18         | 5.150         | PG        | MONTONE |          | No                            | 10/07/1975           | TRASFERIMENTO A TITOLO GRATUITO | Valore catastale   | 2.377,38   | 2.377,38   | AGENZIA FORESTALE REGIONALE |      |
| 30646  | TERRENI AGRICOLI   | 1.2.2.02.13.01.001  | Indisponibile   | 4      | 19         | 19.930        | PG        | MONTONE |          | No                            | 10/07/1975           | TRASFERIMENTO A TITOLO GRATUITO | Valore catastale   | 9.199,13   | 9.199,13   | AGENZIA FORESTALE REGIONALE |      |
| 30647  | TERRENI AGRICOLI   | 1.2.2.02.13.01.001  | Indisponibile   | 4      | 20         | 540           | PG        | MONTONE |          | No                            | 10/07/1975           | TRASFERIMENTO A TITOLO GRATUITO | Valore catastale   | 35,75  | 35,75  | AGENZIA FORESTALE REGIONALE |      |
| 30648  | TERRENI AGRICOLI   | 1.2.2.02.13.01.001  | Indisponibile   | 4      | 21         | 22.880        | PG        | MONTONE |          | No                            | 10/07/1975           | TRASFERIMENTO A TITOLO GRATUITO | Valore catastale   | 1.535,63   | 1.535,63   | AGENZIA FORESTALE REGIONALE |      |
| 30649  | TERRENI AGRICOLI   | 1.2.2.02.13.01.001  | Indisponibile   | 4      | 22         | 3.090         | PG        | MONTONE |          | No                            | 10/07/1975           | TRASFERIMENTO A TITOLO GRATUITO | Valore catastale   | 26,00  | 26,00  | AGENZIA FORESTALE REGIONALE |      |
| 30650  | TERRENI AGRICOLI   | 1.2.2.02.13.01.001  | Indisponibile   | 4      | 23         | 830           | PG        | MONTONE |          | No                            | 10/07/1975           | TRASFERIMENTO A TITOLO GRATUITO | Valore catastale   | 27,63  | 27,63  | AGENZIA FORESTALE REGIONALE |      |
| 30651  | TERRENI AGRICOLI   | 1.2.2.02.13.01.001  | Indisponibile   | 4      | 24         | 3.620         | PG        | MONTONE |          | No                            | 10/07/1975           | TRASFERIMENTO A TITOLO GRATUITO | Valore catastale   | 1.670,50   | 1.670,50   | AGENZIA FORESTALE REGIONALE |      |
| 30652  | TERRENI AGRICOLI   | 1.2.2.02.13.01.001  | Indisponibile   | 4      | 25         | 3.930         | PG        | MONTONE |          | No                            | 10/07/1975           | TRASFERIMENTO A TITOLO GRATUITO | Valore catastale   | 1.319,50   | 1.319,50   | AGENZIA FORESTALE REGIONALE |      |
| 30653  | TERRENI AGRICOLI   | 1.2.2.02.13.01.001  | Indisponibile   | 4      | 26         | 950           | PG        | MONTONE |          | No                            | 10/07/1975           | TRASFERIMENTO A TITOLO GRATUITO | Valore catastale   | 63,38  | 63,38  | AGENZIA FORESTALE REGIONALE |      |
| 30654  | TERRENI AGRICOLI   | 1.2.2.02.13.01.001  | Indisponibile   | 4      | 27         | 85.020        | PG        | MONTONE |          | No                            | 10/07/1975           | TRASFERIMENTO A TITOLO GRATUITO | Valore catastale   | 5.749,25   | 5.749,25   | AGENZIA FORESTALE REGIONALE |      |
| 30655  | TERRENI AGRICOLI   | 1.2.2.02.13.01.001  | Indisponibile   | 4      | 28         | 2.220         | PG        | MONTONE |          | No                            | 10/07/1975           | TRASFERIMENTO A TITOLO GRATUITO | Valore catastale   | 149,50   | 149,50   | AGENZIA FORESTALE REGIONALE |      |
| 30656  | TERRENI AGRICOLI   | 1.2.2.02.13.01.001  | Indisponibile   | 4      | 29         | 1.190         | PG        | MONTONE |          | No                            | 10/07/1975           | TRASFERIMENTO A TITOLO GRATUITO | Valore catastale   | 79,63  | 79,63  | AGENZIA FORESTALE REGIONALE |      |
| 30657  | TERRENI AGRICOLI   | 1.2.2.02.13.01.001  | Indisponibile   | 4      | 30         | 3.350         | PG        | MONTONE |          | No                            | 10/07/1975           | TRASFERIMENTO A TITOLO GRATUITO | Valore catastale   | 27,63  | 27,63  | AGENZIA FORESTALE REGIONALE |      |
| 30658  | TERRENI AGRICOLI   | 1.2.2.02.13.01.001  | Indisponibile   | 4      | 31         | 2.660         | PG        | MONTONE |          | No                            | 10/07/1975           | TRASFERIMENTO A TITOLO GRATUITO | Valore catastale   | 112,13   | 112,13   | AGENZIA FORESTALE REGIONALE |      |
| 30659  | TERRENI AGRICOLI   | 1.2.2.02.13.01.001  | Indisponibile   | 4      | 32         | 3.480         | PG        | MONTONE |          | No                            | 10/07/1975           | TRASFERIMENTO A TITOLO GRATUITO | Valore catastale   | 1.605,50   | 1.605,50   | AGENZIA FORESTALE REGIONALE |      |
| 30660  | TERRENI AGRICOLI   | 1.2.2.02.13.01.001  | Indisponibile   | 4      | 33         | 28.040        | PG        | MONTONE |          | No                            | 10/07/1975           | TRASFERIMENTO A TITOLO GRATUITO | Valore catastale   | 1.883,38   | 1.883,38   | AGENZIA FORESTALE REGIONALE |      |
| 30661  | TERRENI AGRICOLI   | 1.2.2.02.13.01.001  | Indisponibile   | 5      | 1          | 2.080         | PG        | MONTONE |          | No                            | 10/07/1975           | TRASFERIMENTO A TITOLO GRATUITO | Valore catastale   | 698,75   | 698,75   | AGENZIA FORESTALE REGIONALE |      |
| 30662  | TERRENI AGRICOLI   | 1.2.2.02.13.01.001  | Indisponibile   | 5      | 2          | 2.400         | PG        | MONTONE |          | No                            | 10/07/1975           | TRASFERIMENTO A TITOLO GRATUITO | Valore catastale   | 221,00   | 221,00   | AGENZIA FORESTALE REGIONALE |      |
| 30663  | TERRENI AGRICOLI   | 1.2.2.02.13.01.001  | Indisponibile   | 5      | 3          | 19.210        | PG        | MONTONE |          | No                            | 10/07/1975           | TRASFERIMENTO A TITOLO GRATUITO | Valore catastale   | 6.448,00   | 6.448,00   | AGENZIA FORESTALE REGIONALE |      |
| 30664  | TERRENI AGRICOLI   | 1.2.2.02.13.01.001  | Indisponibile   | 5      | 4          | 19.920        | PG        | MONTONE |          | No                            | 10/07/1975           | TRASFERIMENTO A TITOLO GRATUITO | Valore catastale   | 1.839,50   | 1.839,50   | AGENZIA FORESTALE REGIONALE |      |
| 30665  | TERRENI AGRICOLI   | 1.2.2.02.13.01.001  | Indisponibile   | 5      | 5          | 4.630         | PG        | MONTONE |          | No                            | 10/07/1975           | TRASFERIMENTO A TITOLO GRATUITO | Valore catastale   | 910,00   | 910,00   | AGENZIA FORESTALE REGIONALE |      |
| 30666  | TERRENI AGRICOLI   | 1.2.2.02.13.01.001  | Indisponibile   | 5      | 6          | 12.080        | PG        | MONTONE |          | No                            | 10/07/1975           | TRASFERIMENTO A TITOLO GRATUITO | Valore catastale   | 7.096,38   | 7.096,38   | AGENZIA FORESTALE REGIONALE |      |
| 30667  | TERRENI AGRICOLI   | 1.2.2.02.13.01.001  | Indisponibile   | 5      | 7          | 7.610         | PG        | MONTONE |          | No                            | 10/07/1975           | TRASFERIMENTO A TITOLO GRATUITO | Valore catastale   | 2.554,50   | 2.554,50   | AGENZIA FORESTALE REGIONALE |      |
| 30668  | TERRENI AGRICOLI   | 1.2.2.02.13.01.001  | Indisponibile   | 5      | 8          | 5.260         | PG        | MONTONE |          | No                            | 10/07/1975           | TRASFERIMENTO A TITOLO GRATUITO | Valore catastale   | 1.766,38   | 1.766,38   | AGENZIA FORESTALE REGIONALE |      |
| 30669  | TERRENI AGRICOLI   | 1.2.2.02.13.01.001  | Indisponibile   | 5      | 9          | 5.190         | PG        | MONTONE |          | No                            | 10/07/1975           | TRASFERIMENTO A TITOLO GRATUITO | Valore catastale   | 1.742,00   | 1.742,00   | AGENZIA FORESTALE REGIONALE |      |
| 30670  | TERRENI AGRICOLI   | 1.2.2.02.13.01.001  | Indisponibile   | 5      | 11         | 1.580         | PG        | MONTONE |          | No                            | 10/07/1975           | TRASFERIMENTO A TITOLO GRATUITO | Valore catastale   | 201,50   | 201,50   | AGENZIA FORESTALE REGIONALE |      |
| 30671  | TERRENI AGRICOLI   | 1.2.2.02.13.01.001  | Indisponibile   | 5      | 12         | 6.980         | PG        | MONTONE |          | No                            | 10/07/1975           | TRASFERIMENTO A TITOLO GRATUITO | Valore catastale   | 3.222,38   | 3.222,38   | AGENZIA FORESTALE REGIONALE |      |
| 30672  | TERRENI AGRICOLI   | 1.2.2.02.13.01.001  | Indisponibile   | 5      | 13         | 7.090         | PG        | MONTONE |          | No                            | 10/07/1975           | TRASFERIMENTO A TITOLO GRATUITO | Valore catastale   | 2.380,63   | 2.380,63   | AGENZIA FORESTALE REGIONALE |      |
| 30673  | TERRENI AGRICOLI   | 1.2.2.02.13.01.001  | Indisponibile   | 5      | 14         | 1.000         | PG        | MONTONE |          | No                            | 10/07/1975           | TRASFERIMENTO A TITOLO GRATUITO | Valore catastale   | 92,63  | 92,63  | AGENZIA FORESTALE REGIONALE |      |
| 30674  | TERRENI AGRICOLI   | 1.2.2.02.13.01.001  | Indisponibile   | 5      | 18         | 270           | PG        | MONTONE |          | No                            | 10/07/1975           | TRASFERIMENTO A TITOLO GRATUITO | Valore catastale   | 19,50  | 19,50  | AGENZIA FORESTALE REGIONALE |      |
| 30675  | TERRENI AGRICOLI   | 1.2.2.02.13.01.001  | Indisponibile   | 5      | 19         | 780           | PG        | MONTONE |          | No                            | 10/07/1975           | TRASFERIMENTO A TITOLO GRATUITO | Valore catastale   | 261,63   | 261,63   | AGENZIA FORESTALE REGIONALE |      |
| 30676  | TERRENI AGRICOLI   | 1.2.2.02.13.01.001  | Indisponibile   | 5      | 24         | 43.260        | PG        | MONTONE |          | No                            | 10/07/1975           | TRASFERIMENTO A TITOLO GRATUITO | Valore catastale   | 2.925,00   | 2.925,00   | AGENZIA FORESTALE REGIONALE |      |

**PATRIMONIO IMMOBILIARE REGIONE UMBRIA**  
**Prospetto Terreni al 31/12/2017**

| Numero identificativo (da sistema) | Classificazione secondo il piano dei conti dello Stato Patrimoniale in base al D.lgs. 118/2011 (descrizione) | Classificazione secondo il piano dei conti dello Stato Patrimoniale in base al D.lgs. 118/2011 (Codice) | Classificazione ai sensi del codice civile (demaniale, disponibile, indisponibile) | Foglio | Particella | Superficie mq | Provincia | Comune  | Località | Bene soggetto ad ammortamento | Data di acquisizione | Modalità di acquisizione        | Criterio di valutazione secondo i principi del D.lgs. 118/2011 | Valore dell'immobile secondo i principi del D.lgs. 118/2011 al 31/12/2017 (euro) | Valore dell'immobile secondo i principi del D.lgs. 118/2011 al 31/12/2016 (euro) | Eme Gestore                 | Note |
|------------------------------------|--|---|--|--------|------------|---------------|-----------|---------|----------|-------------------------------|----------------------|---------------------------------|--|--|--|-----------------------------|------|
| 30677                              | TERRENI AGRICOLI   | 1.2.2.02.13.01.001  | Indisponibile  | 5      | 25         | 36.640        | PG        | MONTONE |          | No                            | 10/07/1975           | TRASFERIMENTO A TITOLO GRATUITO | Valore catastale   | 12.299,63  | 12.299,63  | AGENZIA FORESTALE REGIONALE |      |
| 30678                              | TERRENI AGRICOLI   | 1.2.2.02.13.01.001  | Indisponibile  | 5      | 26         | 2.060         | PG        | MONTONE |          | No                            | 10/07/1975           | TRASFERIMENTO A TITOLO GRATUITO | Valore catastale   | 702,00   | 702,00   | AGENZIA FORESTALE REGIONALE |      |
| 30679                              | TERRENI AGRICOLI   | 1.2.2.02.13.01.001  | Indisponibile  | 5      | 27         | 24.700        | PG        | MONTONE |          | No                            | 10/07/1975           | TRASFERIMENTO A TITOLO GRATUITO | Valore catastale   | 8.292,38   | 8.292,38   | AGENZIA FORESTALE REGIONALE |      |
| 30680                              | TERRENI AGRICOLI   | 1.2.2.02.13.01.001  | Indisponibile  | 5      | 28         | 3.060         | PG        | MONTONE |          | No                            | 10/07/1975           | TRASFERIMENTO A TITOLO GRATUITO | Valore catastale   | 1.441,38   | 1.441,38   | AGENZIA FORESTALE REGIONALE |      |
| 30681                              | TERRENI AGRICOLI   | 1.2.2.02.13.01.001  | Indisponibile  | 5      | 30         | 3.590         | PG        | MONTONE |          | No                            | 10/07/1975           | TRASFERIMENTO A TITOLO GRATUITO | Valore catastale   | 395,13   | 395,13   | AGENZIA FORESTALE REGIONALE |      |
| 30682                              | TERRENI AGRICOLI   | 1.2.2.02.13.01.001  | Indisponibile  | 5      | 31         | 7.240         | PG        | MONTONE |          | No                            | 10/07/1975           | TRASFERIMENTO A TITOLO GRATUITO | Valore catastale   | 2.431,00   | 2.431,00   | AGENZIA FORESTALE REGIONALE |      |
| 30683                              | TERRENI AGRICOLI   | 1.2.2.02.13.01.001  | Indisponibile  | 5      | 32         | 2.280         | PG        | MONTONE |          | No                            | 10/07/1975           | TRASFERIMENTO A TITOLO GRATUITO | Valore catastale   | 95,88  | 95,88  | AGENZIA FORESTALE REGIONALE |      |
| 30684                              | TERRENI AGRICOLI   | 1.2.2.02.13.01.001  | Indisponibile  | 5      | 33         | 430           | PG        | MONTONE |          | No                            | 10/07/1975           | TRASFERIMENTO A TITOLO GRATUITO | Valore catastale   | 43,88  | 43,88  | AGENZIA FORESTALE REGIONALE |      |
| 30685                              | TERRENI AGRICOLI   | 1.2.2.02.13.01.001  | Indisponibile  | 5      | 34         | 20.020        | PG        | MONTONE |          | No                            | 10/07/1975           | TRASFERIMENTO A TITOLO GRATUITO | Valore catastale   | 6.922,50   | 6.922,50   | AGENZIA FORESTALE REGIONALE |      |
| 30686                              | TERRENI AGRICOLI   | 1.2.2.02.13.01.001  | Indisponibile  | 5      | 37         | 970           | PG        | MONTONE |          | No                            | 10/07/1975           | TRASFERIMENTO A TITOLO GRATUITO | Valore catastale   | 32,50  | 32,50  | AGENZIA FORESTALE REGIONALE |      |
| 30687                              | TERRENI AGRICOLI   | 1.2.2.02.13.01.001  | Indisponibile  | 5      | 38         | 2.870         | PG        | MONTONE |          | No                            | 10/07/1975           | TRASFERIMENTO A TITOLO GRATUITO | Valore catastale   | 193,38   | 193,38   | AGENZIA FORESTALE REGIONALE |      |
| 30688                              | TERRENI AGRICOLI   | 1.2.2.02.13.01.001  | Indisponibile  | 5      | 39         | 7.250         | PG        | MONTONE |          | No                            | 10/07/1975           | TRASFERIMENTO A TITOLO GRATUITO | Valore catastale   | 3.345,88   | 3.345,88   | AGENZIA FORESTALE REGIONALE |      |
| 30689                              | TERRENI AGRICOLI   | 1.2.2.02.13.01.001  | Indisponibile  | 5      | 40         | 11.980        | PG        | MONTONE |          | No                            | 10/07/1975           | TRASFERIMENTO A TITOLO GRATUITO | Valore catastale   | 1.495,00   | 1.495,00   | AGENZIA FORESTALE REGIONALE |      |
| 30690                              | TERRENI AGRICOLI   | 1.2.2.02.13.01.001  | Indisponibile  | 5      | 41         | 4.430         | PG        | MONTONE |          | No                            | 10/07/1975           | TRASFERIMENTO A TITOLO GRATUITO | Valore catastale   | 1.486,88   | 1.486,88   | AGENZIA FORESTALE REGIONALE |      |
| 30691                              | TERRENI AGRICOLI   | 1.2.2.02.13.01.001  | Indisponibile  | 5      | 42         | 10.150        | PG        | MONTONE |          | No                            | 10/07/1975           | TRASFERIMENTO A TITOLO GRATUITO | Valore catastale   | 84,50  | 84,50  | AGENZIA FORESTALE REGIONALE |      |
| 30692                              | TERRENI AGRICOLI   | 1.2.2.02.13.01.001  | Indisponibile  | 5      | 43         | 1.900         | PG        | MONTONE |          | No                            | 10/07/1975           | TRASFERIMENTO A TITOLO GRATUITO | Valore catastale   | 16,25  | 16,25  | AGENZIA FORESTALE REGIONALE |      |
| 30693                              | TERRENI AGRICOLI   | 1.2.2.02.13.01.001  | Indisponibile  | 5      | 44         | 41.940        | PG        | MONTONE |          | No                            | 10/07/1975           | TRASFERIMENTO A TITOLO GRATUITO | Valore catastale   | 5.279,63   | 5.279,63   | AGENZIA FORESTALE REGIONALE |      |
| 30694                              | TERRENI AGRICOLI   | 1.2.2.02.13.01.001  | Indisponibile  | 5      | 45         | 2.740         | PG        | MONTONE |          | No                            | 10/07/1975           | TRASFERIMENTO A TITOLO GRATUITO | Valore catastale   | 919,75   | 919,75   | AGENZIA FORESTALE REGIONALE |      |
| 30695                              | TERRENI AGRICOLI   | 1.2.2.02.13.01.001  | Indisponibile  | 5      | 46         | 62.900        | PG        | MONTONE |          | No                            | 10/07/1975           | TRASFERIMENTO A TITOLO GRATUITO | Valore catastale   | 21.115,25  | 21.115,25  | AGENZIA FORESTALE REGIONALE |      |
| 30696                              | TERRENI AGRICOLI   | 1.2.2.02.13.01.001  | Indisponibile  | 5      | 47         | 10.510        | PG        | MONTONE |          | No                            | 10/07/1975           | TRASFERIMENTO A TITOLO GRATUITO | Valore catastale   | 4.850,63   | 4.850,63   | AGENZIA FORESTALE REGIONALE |      |
| 30697                              | TERRENI AGRICOLI   | 1.2.2.02.13.01.001  | Indisponibile  | 5      | 48         | 740           | PG        | MONTONE |          | No                            | 10/07/1975           | TRASFERIMENTO A TITOLO GRATUITO | Valore catastale   | 248,63   | 248,63   | AGENZIA FORESTALE REGIONALE |      |
| 30698                              | TERRENI AGRICOLI   | 1.2.2.02.13.01.001  | Indisponibile  | 5      | 50         | 7.900         | PG        | MONTONE |          | No                            | 10/07/1975           | TRASFERIMENTO A TITOLO GRATUITO | Valore catastale   | 529,75   | 529,75   | AGENZIA FORESTALE REGIONALE |      |
| 30699                              | TERRENI AGRICOLI   | 1.2.2.02.13.01.001  | Indisponibile  | 5      | 51         | 23.350        | PG        | MONTONE |          | No                            | 10/07/1975           | TRASFERIMENTO A TITOLO GRATUITO | Valore catastale   | 783,25   | 783,25   | AGENZIA FORESTALE REGIONALE |      |
| 30900                              | TERRENI AGRICOLI   | 1.2.2.02.13.01.001  | Indisponibile  | 5      | 52         | 23.320        | PG        | MONTONE |          | No                            | 10/07/1975           | TRASFERIMENTO A TITOLO GRATUITO | Valore catastale   | 978,25   | 978,25   | AGENZIA FORESTALE REGIONALE |      |
| 30901                              | TERRENI AGRICOLI   | 1.2.2.02.13.01.001  | Indisponibile  | 5      | 53         | 203.960       | PG        | MONTONE |          | No                            | 10/07/1975           | TRASFERIMENTO A TITOLO GRATUITO | Valore catastale   | 13.368,88  | 13.368,88  | AGENZIA FORESTALE REGIONALE |      |
| 30902                              | TERRENI AGRICOLI   | 1.2.2.02.13.01.001  | Indisponibile  | 5      | 54         | 6.220         | PG        | MONTONE |          | No                            | 10/07/1975           | TRASFERIMENTO A TITOLO GRATUITO | Valore catastale   | 261,63   | 261,63   | AGENZIA FORESTALE REGIONALE |      |
| 30903                              | TERRENI AGRICOLI   | 1.2.2.02.13.01.001  | Indisponibile  | 5      | 55         | 148.230       | PG        | MONTONE |          | No                            | 10/07/1975           | TRASFERIMENTO A TITOLO GRATUITO | Valore catastale   | 9.951,50   | 9.951,50   | AGENZIA FORESTALE REGIONALE |      |
| 30904                              | TERRENI AGRICOLI   | 1.2.2.02.13.01.001  | Indisponibile  | 5      | 56         | 9.060         | PG        | MONTONE |          | No                            | 10/07/1975           | TRASFERIMENTO A TITOLO GRATUITO | Valore catastale   | 3.042,00   | 3.042,00   | AGENZIA FORESTALE REGIONALE |      |
| 30905                              | TERRENI AGRICOLI   | 1.2.2.02.13.01.001  | Indisponibile  | 5      | 57         | 51.980        | PG        | MONTONE |          | No                            | 10/07/1975           | TRASFERIMENTO A TITOLO GRATUITO | Valore catastale   | 3.484,00   | 3.484,00   | AGENZIA FORESTALE REGIONALE |      |
| 30906                              | TERRENI AGRICOLI   | 1.2.2.02.13.01.001  | Indisponibile  | 5      | 58         | 1.450         | PG        | MONTONE |          | No                            | 10/07/1975           | TRASFERIMENTO A TITOLO GRATUITO | Valore catastale   | 97,50  | 97,50  | AGENZIA FORESTALE REGIONALE |      |
| 30907                              | TERRENI AGRICOLI   | 1.2.2.02.13.01.001  | Indisponibile  | 5      | 59         | 860           | PG        | MONTONE |          | No                            | 10/07/1975           | TRASFERIMENTO A TITOLO GRATUITO | Valore catastale   | 79,63  | 79,63  | AGENZIA FORESTALE REGIONALE |      |
| 30908                              | TERRENI AGRICOLI   | 1.2.2.02.13.01.001  | Indisponibile  | 5      | 60         | 780           | PG        | MONTONE |          | No                            | 10/07/1975           | TRASFERIMENTO A TITOLO GRATUITO | Valore catastale   | 261,63   | 261,63   | AGENZIA FORESTALE REGIONALE |      |
| 30909                              | TERRENI AGRICOLI   | 1.2.2.02.13.01.001  | Indisponibile  | 5      | 61         | 5.620         | PG        | MONTONE |          | No                            | 10/07/1975           | TRASFERIMENTO A TITOLO GRATUITO | Valore catastale   | 3.302,00   | 3.302,00   | AGENZIA FORESTALE REGIONALE |      |

**PATRIMONIO IMMOBILIARE REGIONE UMBRIA**  
**Prospetto Terreni al 31/12/2017**

| Numero identificativo (da sistema informativo) | Classificazione secondo il piano dei conti dello Stato Patrimoniale in base al D.lgs. 118/2011 (descrizione) | Classificazione secondo il piano dei conti dello Stato Patrimoniale in base al D.lgs. 118/2011 (Codice) | Classificazione ai sensi del codice civile (demaniale, disponibile, indisponibile) | Foglio | Particella | Superficie mq | Provincia | Comune  | Località | Bene soggetto ad ammortamento | Data di acquisizione | Modalità di acquisizione        | Criterio di valutazione secondo i principi del D.lgs. 118/2011 | Valore dell'immobile secondo i principi del D.lgs. 118/2011 al 31/12/2017 (euro) | Valore dell'immobile secondo i principi del D.lgs. 118/2011 al 31/12/2016 (euro) | Ente Gestore                | Note |
|--|--|---|--|--------|------------|---------------|-----------|---------|----------|-------------------------------|----------------------|---------------------------------|--|--|--|-----------------------------|------|
| 30610  | TERRENI AGRICOLI   | 1.2.2.02.13.01.001  | Indisponibile  | 5      | 62         | 1.440         | PG        | MONTONE |          | No                            | 10/07/1975           | TRASFERIMENTO A TITOLO GRATUITO | Valore catastale   | 482,63   | 482,63   | AGENZIA FORESTALE REGIONALE |      |
| 30611  | TERRENI AGRICOLI   | 1.2.2.02.13.01.001  | Indisponibile  | 5      | 63         | 53.820        | PG        | MONTONE |          | No                            | 10/07/1975           | TRASFERIMENTO A TITOLO GRATUITO | Valore catastale   | 2.710,50   | 2.710,50   | AGENZIA FORESTALE REGIONALE |      |
| 30612  | TERRENI AGRICOLI   | 1.2.2.02.13.01.001  | Indisponibile  | 5      | 64         | 1.930         | PG        | MONTONE |          | No                            | 10/07/1975           | TRASFERIMENTO A TITOLO GRATUITO | Valore catastale   | 648,38   | 648,38   | AGENZIA FORESTALE REGIONALE |      |
| 30613  | TERRENI AGRICOLI   | 1.2.2.02.13.01.001  | Indisponibile  | 5      | 65         | 27.650        | PG        | MONTONE |          | No                            | 10/07/1975           | TRASFERIMENTO A TITOLO GRATUITO | Valore catastale   | 1.855,75   | 1.855,75   | AGENZIA FORESTALE REGIONALE |      |
| 30614  | TERRENI AGRICOLI   | 1.2.2.02.13.01.001  | Indisponibile  | 5      | 66         | 750           | PG        | MONTONE |          | No                            | 10/07/1975           | TRASFERIMENTO A TITOLO GRATUITO | Valore catastale   | 50,38  | 50,38  | AGENZIA FORESTALE REGIONALE |      |
| 30615  | TERRENI AGRICOLI   | 1.2.2.02.13.01.001  | Indisponibile  | 6      | 1          | 57.720        | PG        | MONTONE |          | No                            | 10/07/1975           | TRASFERIMENTO A TITOLO GRATUITO | Valore catastale   | 4.844,13   | 4.844,13   | AGENZIA FORESTALE REGIONALE |      |
| 30616  | TERRENI AGRICOLI   | 1.2.2.02.13.01.001  | Indisponibile  | 6      | 2          | 2.880         | PG        | MONTONE |          | No                            | 10/07/1975           | TRASFERIMENTO A TITOLO GRATUITO | Valore catastale   | 24,38  | 24,38  | AGENZIA FORESTALE REGIONALE |      |
| 30617  | TERRENI AGRICOLI   | 1.2.2.02.13.01.001  | Indisponibile  | 6      | 3          | 6.680         | PG        | MONTONE |          | No                            | 10/07/1975           | TRASFERIMENTO A TITOLO GRATUITO | Valore catastale   | 55,25  | 55,25  | AGENZIA FORESTALE REGIONALE |      |
| 30619  | TERRENI AGRICOLI   | 1.2.2.02.13.01.001  | Indisponibile  | 6      | 5          | 11.000        | PG        | MONTONE |          | No                            | 10/07/1975           | TRASFERIMENTO A TITOLO GRATUITO | Valore catastale   | 5.078,13   | 5.078,13   | AGENZIA FORESTALE REGIONALE |      |
| 30622  | TERRENI AGRICOLI   | 1.2.2.02.13.01.001  | Indisponibile  | 6      | 8          | 17.620        | PG        | MONTONE |          | No                            | 10/07/1975           | TRASFERIMENTO A TITOLO GRATUITO | Valore catastale   | 1.478,75   | 1.478,75   | AGENZIA FORESTALE REGIONALE |      |
| 30623  | TERRENI AGRICOLI   | 1.2.2.02.13.01.001  | Indisponibile  | 6      | 9          | 1.750         | PG        | MONTONE |          | No                            | 10/07/1975           | TRASFERIMENTO A TITOLO GRATUITO | Valore catastale   | 117,00   | 117,00   | AGENZIA FORESTALE REGIONALE |      |
| 30624  | TERRENI AGRICOLI   | 1.2.2.02.13.01.001  | Indisponibile  | 6      | 10         | 11.070        | PG        | MONTONE |          | No                            | 10/07/1975           | TRASFERIMENTO A TITOLO GRATUITO | Valore catastale   | 742,63   | 742,63   | AGENZIA FORESTALE REGIONALE |      |
| 30626  | TERRENI AGRICOLI   | 1.2.2.02.13.01.001  | Indisponibile  | 6      | 12         | 860           | PG        | MONTONE |          | No                            | 10/07/1975           | TRASFERIMENTO A TITOLO GRATUITO | Valore catastale   | 0,00   | 0,00   | AGENZIA FORESTALE REGIONALE |      |
| 30684  | TERRENI AGRICOLI   | 1.2.2.02.13.01.001  | Indisponibile  | 6      | 20         | 18.720        | PG        | MONTONE |          | No                            | 10/07/1975           | TRASFERIMENTO A TITOLO GRATUITO | Valore catastale   | 1.256,13   | 1.256,13   | AGENZIA FORESTALE REGIONALE |      |
| 30686  | TERRENI AGRICOLI   | 1.2.2.02.13.01.001  | Indisponibile  | 6      | 24         | 75            | PG        | MONTONE |          | No                            | 10/07/1975           | TRASFERIMENTO A TITOLO GRATUITO | Valore catastale   | 0,00   | 0,00   | AGENZIA FORESTALE REGIONALE |      |
| 30688  | TERRENI AGRICOLI   | 1.2.2.02.13.01.001  | Indisponibile  | 6      | 29         | 6.000         | PG        | MONTONE |          | No                            | 10/07/1975           | TRASFERIMENTO A TITOLO GRATUITO | Valore catastale   | 2.024,75   | 2.024,75   | AGENZIA FORESTALE REGIONALE |      |
| 30689  | TERRENI AGRICOLI   | 1.2.2.02.13.01.001  | Indisponibile  | 6      | 30         | 6.700         | PG        | MONTONE |          | No                            | 10/07/1975           | TRASFERIMENTO A TITOLO GRATUITO | Valore catastale   | 450,13   | 450,13   | AGENZIA FORESTALE REGIONALE |      |
| 30647  | TERRENI AGRICOLI   | 1.2.2.02.13.01.001  | Indisponibile  | 6      | 38         | 8.020         | PG        | MONTONE |          | No                            | 10/07/1975           | TRASFERIMENTO A TITOLO GRATUITO | Valore catastale   | 3.701,75   | 3.701,75   | AGENZIA FORESTALE REGIONALE |      |
| 30648  | TERRENI AGRICOLI   | 1.2.2.02.13.01.001  | Indisponibile  | 6      | 39         | 1.920         | PG        | MONTONE |          | No                            | 10/07/1975           | TRASFERIMENTO A TITOLO GRATUITO | Valore catastale   | 645,13   | 645,13   | AGENZIA FORESTALE REGIONALE |      |
| 30649  | TERRENI AGRICOLI   | 1.2.2.02.13.01.001  | Indisponibile  | 6      | 40         | 420           | PG        | MONTONE |          | No                            | 10/07/1975           | TRASFERIMENTO A TITOLO GRATUITO | Valore catastale   | 27,63  | 27,63  | AGENZIA FORESTALE REGIONALE |      |
| 30650  | TERRENI AGRICOLI   | 1.2.2.02.13.01.001  | Indisponibile  | 6      | 42         | 340           | PG        | MONTONE |          | No                            | 10/07/1975           | TRASFERIMENTO A TITOLO GRATUITO | Valore catastale   | 14,63  | 14,63  | AGENZIA FORESTALE REGIONALE |      |
| 30651  | TERRENI AGRICOLI   | 1.2.2.02.13.01.001  | Indisponibile  | 6      | 44         | 2.080         | PG        | MONTONE |          | No                            | 10/07/1975           | TRASFERIMENTO A TITOLO GRATUITO | Valore catastale   | 523,25   | 523,25   | AGENZIA FORESTALE REGIONALE |      |
| 30652  | TERRENI AGRICOLI   | 1.2.2.02.13.01.001  | Indisponibile  | 6      | 45         | 5.600         | PG        | MONTONE |          | No                            | 10/07/1975           | TRASFERIMENTO A TITOLO GRATUITO | Valore catastale   | 516,75   | 516,75   | AGENZIA FORESTALE REGIONALE |      |
| 30653  | TERRENI AGRICOLI   | 1.2.2.02.13.01.001  | Indisponibile  | 6      | 46         | 7.190         | PG        | MONTONE |          | No                            | 10/07/1975           | TRASFERIMENTO A TITOLO GRATUITO | Valore catastale   | 2.413,13   | 2.413,13   | AGENZIA FORESTALE REGIONALE |      |
| 30654  | TERRENI AGRICOLI   | 1.2.2.02.13.01.001  | Indisponibile  | 6      | 48         | 4.940         | PG        | MONTONE |          | No                            | 10/07/1975           | TRASFERIMENTO A TITOLO GRATUITO | Valore catastale   | 331,50   | 331,50   | AGENZIA FORESTALE REGIONALE |      |
| 30655  | TERRENI AGRICOLI   | 1.2.2.02.13.01.001  | Indisponibile  | 6      | 51         | 4.830         | PG        | MONTONE |          | No                            | 10/07/1975           | TRASFERIMENTO A TITOLO GRATUITO | Valore catastale   | 445,25   | 445,25   | AGENZIA FORESTALE REGIONALE |      |
| 30656  | TERRENI AGRICOLI   | 1.2.2.02.13.01.001  | Indisponibile  | 6      | 52         | 13.740        | PG        | MONTONE |          | No                            | 10/07/1975           | TRASFERIMENTO A TITOLO GRATUITO | Valore catastale   | 6.342,38   | 6.342,38   | AGENZIA FORESTALE REGIONALE |      |
| 30657  | TERRENI AGRICOLI   | 1.2.2.02.13.01.001  | Indisponibile  | 6      | 57         | 5.910         | PG        | MONTONE |          | No                            | 10/07/1975           | TRASFERIMENTO A TITOLO GRATUITO | Valore catastale   | 2.728,38   | 2.728,38   | AGENZIA FORESTALE REGIONALE |      |
| 30658  | TERRENI AGRICOLI   | 1.2.2.02.13.01.001  | Indisponibile  | 6      | 58         | 2.700         | PG        | MONTONE |          | No                            | 10/07/1975           | TRASFERIMENTO A TITOLO GRATUITO | Valore catastale   | 182,00   | 182,00   | AGENZIA FORESTALE REGIONALE |      |
| 30659  | TERRENI AGRICOLI   | 1.2.2.02.13.01.001  | Indisponibile  | 6      | 67         | 600           | PG        | MONTONE |          | No                            | 10/07/1975           | TRASFERIMENTO A TITOLO GRATUITO | Valore catastale   | 24,38  | 24,38  | AGENZIA FORESTALE REGIONALE |      |
| 30680  | TERRENI AGRICOLI   | 1.2.2.02.13.01.001  | Indisponibile  | 6      | 82         | 1.120         | PG        | MONTONE |          | No                            | 10/07/1975           | TRASFERIMENTO A TITOLO GRATUITO | Valore catastale   | 74,75  | 74,75  | AGENZIA FORESTALE REGIONALE |      |
| 30681  | TERRENI AGRICOLI   | 1.2.2.02.13.01.001  | Indisponibile  | 6      | 83         | 59.060        | PG        | MONTONE |          | No                            | 10/07/1975           | TRASFERIMENTO A TITOLO GRATUITO | Valore catastale   | 4.956,25   | 4.956,25   | AGENZIA FORESTALE REGIONALE |      |
| 30688  | TERRENI AGRICOLI   | 1.2.2.02.13.01.001  | Indisponibile  | 6      | 90         | 2.410         | PG        | MONTONE |          | No                            | 10/07/1975           | TRASFERIMENTO A TITOLO GRATUITO | Valore catastale   | 201,50   | 201,50   | AGENZIA FORESTALE REGIONALE |      |

**PATRIMONIO IMMOBILIARE REGIONE UMBRIA**  
**Prospetto Terreni al 31/12/2017**

| Numero identificativo (da sistema) | Classificazione secondo il piano dei conti dello Stato Patrimoniale in base al D.lgs. 118/2011 (descrizione) | Classificazione secondo il piano dei conti dello Stato Patrimoniale in base al D.lgs. 118/2011 (Codice) | Classificazione ai sensi del codice civile (denominato disponibile, indisponibile) | Foglio | Particella | Superficie mq | Provincia | Comune  | Località | Bene soggetto ad ammortamento | Data di acquisizione | Modalità di acquisizione        | Criterio di valutazione secondo i principi del D.lgs. 118/2011 | Valore dell'immobile secondo i principi del D.lgs. 118/2011 al 31/12/2017 (euro) | Valore dell'immobile secondo i principi del D.lgs. 118/2011 al 31/12/2016 (euro) | Eme Gestore                 | Note |
|------------------------------------|--|---|--|--------|------------|---------------|-----------|---------|----------|-------------------------------|----------------------|---------------------------------|--|--|--|-----------------------------|------|
| 30969                              | TERRENI AGRICOLI   | 1.2.2.02.13.01.001  | Indisponibile  | 6      | 91         | 6.690         | PG        | MONTONE |          | No                            | 10/07/1975           | TRASFERIMENTO A TITOLO GRATUITO | Valore catastale   | 562,25   | 562,25   | AGENZIA FORESTALE REGIONALE |      |
| 30970                              | TERRENI AGRICOLI   | 1.2.2.02.13.01.001  | Indisponibile  | 6      | 92         | 9.260         | PG        | MONTONE |          | No                            | 10/07/1975           | TRASFERIMENTO A TITOLO GRATUITO | Valore catastale   | 776,75   | 776,75   | AGENZIA FORESTALE REGIONALE |      |
| 30977                              | TERRENI AGRICOLI   | 1.2.2.02.13.01.001  | Indisponibile  | 6      | 100        | 47.160        | PG        | MONTONE |          | No                            | 10/07/1975           | TRASFERIMENTO A TITOLO GRATUITO | Valore catastale   | 21.763,63  | 21.763,63  | AGENZIA FORESTALE REGIONALE |      |
| 30982                              | TERRENI AGRICOLI   | 1.2.2.02.13.01.001  | Indisponibile  | 6      | 105        | 125           | PG        | MONTONE |          | No                            | 10/07/1975           | TRASFERIMENTO A TITOLO GRATUITO | Valore catastale   | 0,00   | 0,00   | AGENZIA FORESTALE REGIONALE |      |
| 30983                              | TERRENI AGRICOLI   | 1.2.2.02.13.01.001  | Indisponibile  | 6      | 106        | 30            | PG        | MONTONE |          | No                            | 10/07/1975           | TRASFERIMENTO A TITOLO GRATUITO | Valore catastale   | 0,00   | 0,00   | AGENZIA FORESTALE REGIONALE |      |
| 30980                              | TERRENI AGRICOLI   | 1.2.2.02.13.01.001  | Indisponibile  | 6      | 116        | 2.800         | PG        | MONTONE |          | No                            | 10/07/1975           | TRASFERIMENTO A TITOLO GRATUITO | Valore catastale   | 939,25   | 939,25   | AGENZIA FORESTALE REGIONALE |      |
| 30981                              | TERRENI AGRICOLI   | 1.2.2.02.13.01.001  | Indisponibile  | 6      | 124        | 360           | PG        | MONTONE |          | No                            | 10/07/1975           | TRASFERIMENTO A TITOLO GRATUITO | Valore catastale   | 165,75   | 165,75   | AGENZIA FORESTALE REGIONALE |      |
| 30982                              | TERRENI AGRICOLI   | 1.2.2.02.13.01.001  | Indisponibile  | 6      | 125        | 310           | PG        | MONTONE |          | No                            | 10/07/1975           | TRASFERIMENTO A TITOLO GRATUITO | Valore catastale   | 104,00   | 104,00   | AGENZIA FORESTALE REGIONALE |      |
| 30983                              | TERRENI AGRICOLI   | 1.2.2.02.13.01.001  | Indisponibile  | 8      | 3          | 51.240        | PG        | MONTONE |          | No                            | 10/07/1975           | TRASFERIMENTO A TITOLO GRATUITO | Valore catastale   | 5.590,00   | 5.590,00   | AGENZIA FORESTALE REGIONALE |      |
| 30984                              | TERRENI AGRICOLI   | 1.2.2.02.13.01.001  | Indisponibile  | 8      | 502        | 38.980        | PG        | MONTONE |          | No                            | 10/07/1975           | TRASFERIMENTO A TITOLO GRATUITO | Valore catastale   | 2.617,88   | 2.617,88   | AGENZIA FORESTALE REGIONALE |      |
| 30985                              | TERRENI AGRICOLI   | 1.2.2.02.13.01.001  | Indisponibile  | 8      | 8          | 3.100         | PG        | MONTONE |          | No                            | 10/07/1975           | TRASFERIMENTO A TITOLO GRATUITO | Valore catastale   | 26,00  | 26,00  | AGENZIA FORESTALE REGIONALE |      |
| 30986                              | TERRENI AGRICOLI   | 1.2.2.02.13.01.001  | Indisponibile  | 8      | 9          | 9.520         | PG        | MONTONE |          | No                            | 10/07/1975           | TRASFERIMENTO A TITOLO GRATUITO | Valore catastale   | 3.196,38   | 3.196,38   | AGENZIA FORESTALE REGIONALE |      |
| 30987                              | TERRENI AGRICOLI   | 1.2.2.02.13.01.001  | Indisponibile  | 8      | 10         | 380           | PG        | MONTONE |          | No                            | 10/07/1975           | TRASFERIMENTO A TITOLO GRATUITO | Valore catastale   | 26,00  | 26,00  | AGENZIA FORESTALE REGIONALE |      |
| 30988                              | TERRENI AGRICOLI   | 1.2.2.02.13.01.001  | Indisponibile  | 8      | 11         | 1.660         | PG        | MONTONE |          | No                            | 10/07/1975           | TRASFERIMENTO A TITOLO GRATUITO | Valore catastale   | 557,38   | 557,38   | AGENZIA FORESTALE REGIONALE |      |
| 30989                              | TERRENI AGRICOLI   | 1.2.2.02.13.01.001  | Indisponibile  | 8      | 26         | 1.050         | PG        | MONTONE |          | No                            | 10/07/1975           | TRASFERIMENTO A TITOLO GRATUITO | Valore catastale   | 69,88  | 69,88  | AGENZIA FORESTALE REGIONALE |      |
| 31000                              | TERRENI AGRICOLI   | 1.2.2.02.13.01.001  | Indisponibile  | 8      | 27         | 2.850         | PG        | MONTONE |          | No                            | 10/07/1975           | TRASFERIMENTO A TITOLO GRATUITO | Valore catastale   | 957,13   | 957,13   | AGENZIA FORESTALE REGIONALE |      |
| 31001                              | TERRENI AGRICOLI   | 1.2.2.02.13.01.001  | Indisponibile  | 8      | 28         | 1.730         | PG        | MONTONE |          | No                            | 10/07/1975           | TRASFERIMENTO A TITOLO GRATUITO | Valore catastale   | 115,38   | 115,38   | AGENZIA FORESTALE REGIONALE |      |
| 31002                              | TERRENI AGRICOLI   | 1.2.2.02.13.01.001  | Indisponibile  | 8      | 29         | 12.160        | PG        | MONTONE |          | No                            | 10/07/1975           | TRASFERIMENTO A TITOLO GRATUITO | Valore catastale   | 4.082,00   | 4.082,00   | AGENZIA FORESTALE REGIONALE |      |
| 31003                              | TERRENI AGRICOLI   | 1.2.2.02.13.01.001  | Indisponibile  | 8      | 37         | 1.560         | PG        | MONTONE |          | No                            | 10/07/1975           | TRASFERIMENTO A TITOLO GRATUITO | Valore catastale   | 523,25   | 523,25   | AGENZIA FORESTALE REGIONALE |      |
| 31004                              | TERRENI AGRICOLI   | 1.2.2.02.13.01.001  | Indisponibile  | 8      | 38         | 3.370         | PG        | MONTONE |          | No                            | 10/07/1975           | TRASFERIMENTO A TITOLO GRATUITO | Valore catastale   | 225,88   | 225,88   | AGENZIA FORESTALE REGIONALE |      |
| 31005                              | TERRENI AGRICOLI   | 1.2.2.02.13.01.001  | Indisponibile  | 8      | 504        | 4.350         | PG        | MONTONE |          | No                            | 10/07/1975           | TRASFERIMENTO A TITOLO GRATUITO | Valore catastale   | 1.460,88   | 1.460,88   | AGENZIA FORESTALE REGIONALE |      |
| 31006                              | TERRENI AGRICOLI   | 1.2.2.02.13.01.001  | Indisponibile  | 8      | 41         | 28.970        | PG        | MONTONE |          | No                            | 10/07/1975           | TRASFERIMENTO A TITOLO GRATUITO | Valore catastale   | 1.810,25   | 1.810,25   | AGENZIA FORESTALE REGIONALE |      |
| 31007                              | TERRENI AGRICOLI   | 1.2.2.02.13.01.001  | Indisponibile  | 8      | 42         | 720           | PG        | MONTONE |          | No                            | 10/07/1975           | TRASFERIMENTO A TITOLO GRATUITO | Valore catastale   | 242,13   | 242,13   | AGENZIA FORESTALE REGIONALE |      |
| 31008                              | TERRENI AGRICOLI   | 1.2.2.02.13.01.001  | Indisponibile  | 8      | 43         | 3.220         | PG        | MONTONE |          | No                            | 10/07/1975           | TRASFERIMENTO A TITOLO GRATUITO | Valore catastale   | 269,75   | 269,75   | AGENZIA FORESTALE REGIONALE |      |
| 31009                              | TERRENI AGRICOLI   | 1.2.2.02.13.01.001  | Indisponibile  | 8      | 44         | 5.280         | PG        | MONTONE |          | No                            | 10/07/1975           | TRASFERIMENTO A TITOLO GRATUITO | Valore catastale   | 1.772,88   | 1.772,88   | AGENZIA FORESTALE REGIONALE |      |
| 31010                              | TERRENI AGRICOLI   | 1.2.2.02.13.01.001  | Indisponibile  | 8      | 45         | 32.690        | PG        | MONTONE |          | No                            | 10/07/1975           | TRASFERIMENTO A TITOLO GRATUITO | Valore catastale   | 10.973,63  | 10.973,63  | AGENZIA FORESTALE REGIONALE |      |
| 31011                              | TERRENI AGRICOLI   | 1.2.2.02.13.01.001  | Indisponibile  | 8      | 48         | 1.780         | PG        | MONTONE |          | No                            | 10/07/1975           | TRASFERIMENTO A TITOLO GRATUITO | Valore catastale   | 596,00   | 596,00   | AGENZIA FORESTALE REGIONALE |      |
| 31012                              | TERRENI AGRICOLI   | 1.2.2.02.13.01.001  | Indisponibile  | 8      | 506        | 7.810         | PG        | MONTONE |          | No                            | 10/07/1975           | TRASFERIMENTO A TITOLO GRATUITO | Valore catastale   | 2.621,13   | 2.621,13   | AGENZIA FORESTALE REGIONALE |      |
| 31013                              | TERRENI AGRICOLI   | 1.2.2.02.13.01.001  | Indisponibile  | 8      | 508        | 5.830         | PG        | MONTONE |          | No                            | 10/07/1975           | TRASFERIMENTO A TITOLO GRATUITO | Valore catastale   | 1.956,50   | 1.956,50   | AGENZIA FORESTALE REGIONALE |      |
| 31014                              | TERRENI AGRICOLI   | 1.2.2.02.13.01.001  | Indisponibile  | 8      | 51         | 620           | PG        | MONTONE |          | No                            | 10/07/1975           | TRASFERIMENTO A TITOLO GRATUITO | Valore catastale   | 0,00   | 0,00   | AGENZIA FORESTALE REGIONALE |      |
| 31015                              | TERRENI AGRICOLI   | 1.2.2.02.13.01.001  | Indisponibile  | 8      | 510        | 325           | PG        | MONTONE |          | No                            | 10/07/1975           | TRASFERIMENTO A TITOLO GRATUITO | Valore catastale   | 21,13  | 21,13  | AGENZIA FORESTALE REGIONALE |      |
| 31016                              | TERRENI AGRICOLI   | 1.2.2.02.13.01.001  | Indisponibile  | 8      | 511        | 21.495        | PG        | MONTONE |          | No                            | 10/07/1975           | TRASFERIMENTO A TITOLO GRATUITO | Valore catastale   | 1.443,00   | 1.443,00   | AGENZIA FORESTALE REGIONALE |      |
| 31017                              | TERRENI AGRICOLI   | 1.2.2.02.13.01.001  | Indisponibile  | 8      | 53         | 10.240        | PG        | MONTONE |          | No                            | 10/07/1975           | TRASFERIMENTO A TITOLO GRATUITO | Valore catastale   | 86,13  | 86,13  | AGENZIA FORESTALE REGIONALE |      |

**PATRIMONIO IMMOBILIARE REGIONE UMBRIA**  
**Prospetto Terreni al 31/12/2017**

| Numero identificativo (da sistema informativo) | Classificazione secondo il piano dei conti dello Stato Patrimoniale in base al D.lgs. 118/2011 (descrizione) | Classificazione secondo il piano dei conti dello Stato Patrimoniale in base al D.lgs. 118/2011 (Codice) | Classificazione ai sensi del codice civile (demaniale, disponibile, indisponibile) | Foglio | Particella | Superficie mq | Provincia | Comune  | Località | Bene soggetto ad ammortamento | Data di acquisizione | Modalità di acquisizione        | Criterio di valutazione secondo i principi del D.lgs. 118/2011 | Valore dell'immobile secondo i principi del D.lgs. 118/2011 al 31/12/2017 (euro) | Valore dell'immobile secondo i principi del D.lgs. 118/2011 al 31/12/2016 (euro) | Eme Gestore                 | Note |
|--|--|---|--|--------|------------|---------------|-----------|---------|----------|-------------------------------|----------------------|---------------------------------|--|--|--|-----------------------------|------|
| 31018  | TERRENI AGRICOLI   | 1.2.2.02.13.01.001  | Indisponibile  | 8      | 59         | 25.270        | PG        | MONTONE |          | No                            | 10/07/1975           | TRASFERIMENTO A TITOLO GRATUITO | Valore catastale   | 2.757,63   | 2.757,63   | AGENZIA FORESTALE REGIONALE |      |
| 31019  | TERRENI AGRICOLI   | 1.2.2.02.13.01.001  | Indisponibile  | 8      | 60         | 1.670         | PG        | MONTONE |          | No                            | 10/07/1975           | TRASFERIMENTO A TITOLO GRATUITO | Valore catastale   | 560,63   | 560,63   | AGENZIA FORESTALE REGIONALE |      |
| 31020  | TERRENI AGRICOLI   | 1.2.2.02.13.01.001  | Indisponibile  | 8      | 61         | 1.100         | PG        | MONTONE |          | No                            | 10/07/1975           | TRASFERIMENTO A TITOLO GRATUITO | Valore catastale   | 368,88   | 368,88   | AGENZIA FORESTALE REGIONALE |      |
| 31021  | TERRENI AGRICOLI   | 1.2.2.02.13.01.001  | Indisponibile  | 8      | 62         | 7.790         | PG        | MONTONE |          | No                            | 10/07/1975           | TRASFERIMENTO A TITOLO GRATUITO | Valore catastale   | 261,63   | 261,63   | AGENZIA FORESTALE REGIONALE |      |
| 31022  | TERRENI AGRICOLI   | 1.2.2.02.13.01.001  | Indisponibile  | 8      | 63         | 50.950        | PG        | MONTONE |          | No                            | 10/07/1975           | TRASFERIMENTO A TITOLO GRATUITO | Valore catastale   | 16.969,88  | 16.969,88  | AGENZIA FORESTALE REGIONALE |      |
| 31023  | TERRENI AGRICOLI   | 1.2.2.02.13.01.001  | Indisponibile  | 8      | 64         | 7.530         | PG        | MONTONE |          | No                            | 10/07/1975           | TRASFERIMENTO A TITOLO GRATUITO | Valore catastale   | 2.528,50   | 2.528,50   | AGENZIA FORESTALE REGIONALE |      |
| 31024  | TERRENI AGRICOLI   | 1.2.2.02.13.01.001  | Indisponibile  | 8      | 65         | 3.300         | PG        | MONTONE |          | No                            | 10/07/1975           | TRASFERIMENTO A TITOLO GRATUITO | Valore catastale   | 27,63  | 27,63  | AGENZIA FORESTALE REGIONALE |      |
| 31025  | TERRENI AGRICOLI   | 1.2.2.02.13.01.001  | Indisponibile  | 8      | 66         | 5.520         | PG        | MONTONE |          | No                            | 10/07/1975           | TRASFERIMENTO A TITOLO GRATUITO | Valore catastale   | 695,50   | 695,50   | AGENZIA FORESTALE REGIONALE |      |
| 31026  | TERRENI AGRICOLI   | 1.2.2.02.13.01.001  | Indisponibile  | 8      | 67         | 10.750        | PG        | MONTONE |          | No                            | 10/07/1975           | TRASFERIMENTO A TITOLO GRATUITO | Valore catastale   | 3.609,13   | 3.609,13   | AGENZIA FORESTALE REGIONALE |      |
| 31027  | TERRENI AGRICOLI   | 1.2.2.02.13.01.001  | Indisponibile  | 8      | 68         | 2.430         | PG        | MONTONE |          | No                            | 10/07/1975           | TRASFERIMENTO A TITOLO GRATUITO | Valore catastale   | 102,38   | 102,38   | AGENZIA FORESTALE REGIONALE |      |
| 31028  | TERRENI AGRICOLI   | 1.2.2.02.13.01.001  | Indisponibile  | 8      | 70         | 2.230         | PG        | MONTONE |          | No                            | 10/07/1975           | TRASFERIMENTO A TITOLO GRATUITO | Valore catastale   | 281,13   | 281,13   | AGENZIA FORESTALE REGIONALE |      |
| 31029  | TERRENI AGRICOLI   | 1.2.2.02.13.01.001  | Indisponibile  | 8      | 71         | 3.950         | PG        | MONTONE |          | No                            | 10/07/1975           | TRASFERIMENTO A TITOLO GRATUITO | Valore catastale   | 430,63   | 430,63   | AGENZIA FORESTALE REGIONALE |      |
| 31030  | TERRENI AGRICOLI   | 1.2.2.02.13.01.001  | Indisponibile  | 8      | 72         | 1.030         | PG        | MONTONE |          | No                            | 10/07/1975           | TRASFERIMENTO A TITOLO GRATUITO | Valore catastale   | 69,88  | 69,88  | AGENZIA FORESTALE REGIONALE |      |
| 31031  | TERRENI AGRICOLI   | 1.2.2.02.13.01.001  | Indisponibile  | 8      | 75         | 3.640         | PG        | MONTONE |          | No                            | 10/07/1975           | TRASFERIMENTO A TITOLO GRATUITO | Valore catastale   | 1.680,25   | 1.680,25   | AGENZIA FORESTALE REGIONALE |      |
| 31032  | TERRENI AGRICOLI   | 1.2.2.02.13.01.001  | Indisponibile  | 8      | 85         | 13.710        | PG        | MONTONE |          | No                            | 10/07/1975           | TRASFERIMENTO A TITOLO GRATUITO | Valore catastale   | 4.602,00   | 4.602,00   | AGENZIA FORESTALE REGIONALE |      |
| 31033  | TERRENI AGRICOLI   | 1.2.2.02.13.01.001  | Indisponibile  | 8      | 88         | 8.770         | PG        | MONTONE |          | No                            | 10/07/1975           | TRASFERIMENTO A TITOLO GRATUITO | Valore catastale   | 2.944,50   | 2.944,50   | AGENZIA FORESTALE REGIONALE |      |
| 31034  | TERRENI AGRICOLI   | 1.2.2.02.13.01.001  | Indisponibile  | 8      | 87         | 22            | PG        | MONTONE |          | No                            | 10/07/1975           | TRASFERIMENTO A TITOLO GRATUITO | Valore catastale   | 1,63   | 1,63   | AGENZIA FORESTALE REGIONALE |      |
| 31035  | TERRENI AGRICOLI   | 1.2.2.02.13.01.001  | Indisponibile  | 8      | 88         | 1.000         | PG        | MONTONE |          | No                            | 10/07/1975           | TRASFERIMENTO A TITOLO GRATUITO | Valore catastale   | 66,63  | 66,63  | AGENZIA FORESTALE REGIONALE |      |
| 31036  | TERRENI AGRICOLI   | 1.2.2.02.13.01.001  | Indisponibile  | 8      | 90         | 3.270         | PG        | MONTONE |          | No                            | 10/07/1975           | TRASFERIMENTO A TITOLO GRATUITO | Valore catastale   | 357,50   | 357,50   | AGENZIA FORESTALE REGIONALE |      |
| 31037  | TERRENI AGRICOLI   | 1.2.2.02.13.01.001  | Indisponibile  | 8      | 91         | 19.900        | PG        | MONTONE |          | No                            | 10/07/1975           | TRASFERIMENTO A TITOLO GRATUITO | Valore catastale   | 1.335,75   | 1.335,75   | AGENZIA FORESTALE REGIONALE |      |
| 31038  | TERRENI AGRICOLI   | 1.2.2.02.13.01.001  | Indisponibile  | 8      | 92         | 4.820         | PG        | MONTONE |          | No                            | 10/07/1975           | TRASFERIMENTO A TITOLO GRATUITO | Valore catastale   | 40,63  | 40,63  | AGENZIA FORESTALE REGIONALE |      |
| 31039  | TERRENI AGRICOLI   | 1.2.2.02.13.01.001  | Indisponibile  | 8      | 93         | 4.070         | PG        | MONTONE |          | No                            | 10/07/1975           | TRASFERIMENTO A TITOLO GRATUITO | Valore catastale   | 34,13  | 34,13  | AGENZIA FORESTALE REGIONALE |      |
| 31040  | TERRENI AGRICOLI   | 1.2.2.02.13.01.001  | Indisponibile  | 8      | 94         | 2.510         | PG        | MONTONE |          | No                            | 10/07/1975           | TRASFERIMENTO A TITOLO GRATUITO | Valore catastale   | 274,63   | 274,63   | AGENZIA FORESTALE REGIONALE |      |
| 31041  | TERRENI AGRICOLI   | 1.2.2.02.13.01.001  | Indisponibile  | 8      | 95         | 26.250        | PG        | MONTONE |          | No                            | 10/07/1975           | TRASFERIMENTO A TITOLO GRATUITO | Valore catastale   | 8.812,38   | 8.812,38   | AGENZIA FORESTALE REGIONALE |      |
| 31042  | TERRENI AGRICOLI   | 1.2.2.02.13.01.001  | Indisponibile  | 8      | 96         | 16.290        | PG        | MONTONE |          | No                            | 10/07/1975           | TRASFERIMENTO A TITOLO GRATUITO | Valore catastale   | 5.468,13   | 5.468,13   | AGENZIA FORESTALE REGIONALE |      |
| 31043  | TERRENI AGRICOLI   | 1.2.2.02.13.01.001  | Indisponibile  | 8      | 97         | 2.960         | PG        | MONTONE |          | No                            | 10/07/1975           | TRASFERIMENTO A TITOLO GRATUITO | Valore catastale   | 992,88   | 992,88   | AGENZIA FORESTALE REGIONALE |      |
| 31044  | TERRENI AGRICOLI   | 1.2.2.02.13.01.001  | Indisponibile  | 8      | 98         | 2.380         | PG        | MONTONE |          | No                            | 10/07/1975           | TRASFERIMENTO A TITOLO GRATUITO | Valore catastale   | 260,00   | 260,00   | AGENZIA FORESTALE REGIONALE |      |
| 31045  | TERRENI AGRICOLI   | 1.2.2.02.13.01.001  | Indisponibile  | 8      | 100        | 440           | PG        | MONTONE |          | No                            | 10/07/1975           | TRASFERIMENTO A TITOLO GRATUITO | Valore catastale   | 3,25   | 3,25   | AGENZIA FORESTALE REGIONALE |      |
| 31046  | TERRENI AGRICOLI   | 1.2.2.02.13.01.001  | Indisponibile  | 8      | 101        | 707           | PG        | MONTONE |          | No                            | 10/07/1975           | TRASFERIMENTO A TITOLO GRATUITO | Valore catastale   | 237,25   | 237,25   | AGENZIA FORESTALE REGIONALE |      |
| 31047  | TERRENI AGRICOLI   | 1.2.2.02.13.01.001  | Indisponibile  | 9      | 1          | 8.250         | PG        | MONTONE |          | No                            | 10/07/1975           | TRASFERIMENTO A TITOLO GRATUITO | Valore catastale   | 692,25   | 692,25   | AGENZIA FORESTALE REGIONALE |      |
| 31048  | TERRENI AGRICOLI   | 1.2.2.02.13.01.001  | Indisponibile  | 9      | 2          | 7.870         | PG        | MONTONE |          | No                            | 10/07/1975           | TRASFERIMENTO A TITOLO GRATUITO | Valore catastale   | 396,50   | 396,50   | AGENZIA FORESTALE REGIONALE |      |
| 31049  | TERRENI AGRICOLI   | 1.2.2.02.13.01.001  | Indisponibile  | 9      | 11         | 26.930        | PG        | MONTONE |          | No                            | 10/07/1975           | TRASFERIMENTO A TITOLO GRATUITO | Valore catastale   | 2.938,00   | 2.938,00   | AGENZIA FORESTALE REGIONALE |      |
| 31050  | TERRENI AGRICOLI   | 1.2.2.02.13.01.001  | Indisponibile  | 9      | 12         | 3.510         | PG        | MONTONE |          | No                            | 10/07/1975           | TRASFERIMENTO A TITOLO GRATUITO | Valore catastale   | 177,13   | 177,13   | AGENZIA FORESTALE REGIONALE |      |

**PATRIMONIO IMMOBILIARE REGIONE UMBRIA**  
**Prospetto Terreni al 31/12/2017**

| Numero identificativo (da sistema informativo) | Classificazione secondo il piano dei conti dello Stato Patrimoniale in base al D.lgs. 118/2011 (descrizione) | Classificazione secondo il piano dei conti dello Stato Patrimoniale in base al D.lgs. 118/2011 (Codice) | Classificazione ai sensi del codice civile (denominato disponibile, indisponibile) | Foglio | Particella | Superficie mq | Provincia | Comune  | Località | Bene soggetto ad ammortamento | Data di acquisizione | Modalità di acquisizione        | Criterio di valutazione secondo i principi del D.lgs. 118/2011 | Valore dell'immobile secondo i principi del D.lgs. 118/2011 al 31/12/2017 (euro) | Valore dell'immobile secondo i principi del D.lgs. 118/2011 al 31/12/2016 (euro) | Eme Gestore                 | Note |
|--|--|---|--|--------|------------|---------------|-----------|---------|----------|-------------------------------|----------------------|---------------------------------|--|--|--|-----------------------------|------|
| 31051  | TERRENI AGRICOLI   | 1.2.2.02.13.01.001  | Indisponibile  | 9      | 15         | 1.280         | PG        | MONTONE |          | No                            | 10/07/1975           | TRASFERIMENTO A TITOLO GRATUITO | Valore catastale   | 53,63  | 53,63  | AGENZIA FORESTALE REGIONALE |      |
| 31052  | TERRENI AGRICOLI   | 1.2.2.02.13.01.001  | Indisponibile  | 9      | 503        | 4.380         | PG        | MONTONE |          | No                            | 10/07/1975           | TRASFERIMENTO A TITOLO GRATUITO | Valore catastale   | 1.473,88   | 1.473,88   | AGENZIA FORESTALE REGIONALE |      |
| 31053  | TERRENI AGRICOLI   | 1.2.2.02.13.01.001  | Indisponibile  | 9      | 18         | 32.880        | PG        | MONTONE |          | No                            | 10/07/1975           | TRASFERIMENTO A TITOLO GRATUITO | Valore catastale   | 10.936,25  | 10.936,25  | AGENZIA FORESTALE REGIONALE |      |
| 31054  | TERRENI AGRICOLI   | 1.2.2.02.13.01.001  | Indisponibile  | 9      | 19         | 2.060         | PG        | MONTONE |          | No                            | 10/07/1975           | TRASFERIMENTO A TITOLO GRATUITO | Valore catastale   | 702,00   | 702,00   | AGENZIA FORESTALE REGIONALE |      |
| 31055  | TERRENI AGRICOLI   | 1.2.2.02.13.01.001  | Indisponibile  | 9      | 20         | 3.650         | PG        | MONTONE |          | No                            | 10/07/1975           | TRASFERIMENTO A TITOLO GRATUITO | Valore catastale   | 1.218,75   | 1.218,75   | AGENZIA FORESTALE REGIONALE |      |
| 31056  | TERRENI AGRICOLI   | 1.2.2.02.13.01.001  | Indisponibile  | 9      | 21         | 2.380         | PG        | MONTONE |          | No                            | 10/07/1975           | TRASFERIMENTO A TITOLO GRATUITO | Valore catastale   | 1.404,00   | 1.404,00   | AGENZIA FORESTALE REGIONALE |      |
| 31057  | TERRENI AGRICOLI   | 1.2.2.02.13.01.001  | Indisponibile  | 9      | 29         | 7.300         | PG        | MONTONE |          | No                            | 10/07/1975           | TRASFERIMENTO A TITOLO GRATUITO | Valore catastale   | 3.370,25   | 3.370,25   | AGENZIA FORESTALE REGIONALE |      |
| 31058  | TERRENI AGRICOLI   | 1.2.2.02.13.01.001  | Indisponibile  | 9      | 30         | 25.910        | PG        | MONTONE |          | No                            | 10/07/1975           | TRASFERIMENTO A TITOLO GRATUITO | Valore catastale   | 14.134,25  | 14.134,25  | AGENZIA FORESTALE REGIONALE |      |
| 31059  | TERRENI AGRICOLI   | 1.2.2.02.13.01.001  | Indisponibile  | 9      | 31         | 3.610         | PG        | MONTONE |          | No                            | 10/07/1975           | TRASFERIMENTO A TITOLO GRATUITO | Valore catastale   | 393,25   | 393,25   | AGENZIA FORESTALE REGIONALE |      |
| 31060  | TERRENI AGRICOLI   | 1.2.2.02.13.01.001  | Indisponibile  | 9      | 36         | 480           | PG        | MONTONE |          | No                            | 10/07/1975           | TRASFERIMENTO A TITOLO GRATUITO | Valore catastale   | 43,88  | 43,88  | AGENZIA FORESTALE REGIONALE |      |
| 31061  | TERRENI AGRICOLI   | 1.2.2.02.13.01.001  | Indisponibile  | 9      | 47         | 150           | PG        | MONTONE |          | No                            | 10/07/1975           | TRASFERIMENTO A TITOLO GRATUITO | Valore catastale   | 14,63  | 14,63  | AGENZIA FORESTALE REGIONALE |      |
| 31062  | TERRENI AGRICOLI   | 1.2.2.02.13.01.001  | Indisponibile  | 9      | 48         | 2.010         | PG        | MONTONE |          | No                            | 10/07/1975           | TRASFERIMENTO A TITOLO GRATUITO | Valore catastale   | 674,38   | 674,38   | AGENZIA FORESTALE REGIONALE |      |
| 31063  | TERRENI AGRICOLI   | 1.2.2.02.13.01.001  | Indisponibile  | 9      | 49         | 380           | PG        | MONTONE |          | No                            | 10/07/1975           | TRASFERIMENTO A TITOLO GRATUITO | Valore catastale   | 131,63   | 131,63   | AGENZIA FORESTALE REGIONALE |      |
| 31064  | TERRENI AGRICOLI   | 1.2.2.02.13.01.001  | Indisponibile  | 9      | 50         | 2.250         | PG        | MONTONE |          | No                            | 10/07/1975           | TRASFERIMENTO A TITOLO GRATUITO | Valore catastale   | 1.038,38   | 1.038,38   | AGENZIA FORESTALE REGIONALE |      |
| 31065  | TERRENI AGRICOLI   | 1.2.2.02.13.01.001  | Indisponibile  | 9      | 51         | 320           | PG        | MONTONE |          | No                            | 10/07/1975           | TRASFERIMENTO A TITOLO GRATUITO | Valore catastale   | 147,88   | 147,88   | AGENZIA FORESTALE REGIONALE |      |
| 31066  | TERRENI AGRICOLI   | 1.2.2.02.13.01.001  | Indisponibile  | 9      | 52         | 400           | PG        | MONTONE |          | No                            | 10/07/1975           | TRASFERIMENTO A TITOLO GRATUITO | Valore catastale   | 134,88   | 134,88   | AGENZIA FORESTALE REGIONALE |      |
| 31067  | TERRENI AGRICOLI   | 1.2.2.02.13.01.001  | Indisponibile  | 9      | 53         | 400           | PG        | MONTONE |          | No                            | 10/07/1975           | TRASFERIMENTO A TITOLO GRATUITO | Valore catastale   | 43,88  | 43,88  | AGENZIA FORESTALE REGIONALE |      |
| 31068  | TERRENI AGRICOLI   | 1.2.2.02.13.01.001  | Indisponibile  | 9      | 502        | 1.880         | PG        | MONTONE |          | No                            | 10/07/1975           | TRASFERIMENTO A TITOLO GRATUITO | Valore catastale   | 126,75   | 126,75   | AGENZIA FORESTALE REGIONALE |      |
| 31069  | TERRENI AGRICOLI   | 1.2.2.02.13.01.001  | Indisponibile  | 10     | 1          | 6.500         | PG        | MONTONE |          | No                            | 10/07/1975           | TRASFERIMENTO A TITOLO GRATUITO | Valore catastale   | 2.999,75   | 2.999,75   | AGENZIA FORESTALE REGIONALE |      |
| 31070  | TERRENI AGRICOLI   | 1.2.2.02.13.01.001  | Indisponibile  | 10     | 2          | 16.160        | PG        | MONTONE |          | No                            | 10/07/1975           | TRASFERIMENTO A TITOLO GRATUITO | Valore catastale   | 7.458,75   | 7.458,75   | AGENZIA FORESTALE REGIONALE |      |
| 31071  | TERRENI AGRICOLI   | 1.2.2.02.13.01.001  | Indisponibile  | 10     | 3          | 3.440         | PG        | MONTONE |          | No                            | 10/07/1975           | TRASFERIMENTO A TITOLO GRATUITO | Valore catastale   | 230,75   | 230,75   | AGENZIA FORESTALE REGIONALE |      |
| 31072  | TERRENI AGRICOLI   | 1.2.2.02.13.01.001  | Indisponibile  | 10     | 4          | 14.940        | PG        | MONTONE |          | No                            | 10/07/1975           | TRASFERIMENTO A TITOLO GRATUITO | Valore catastale   | 6.127,88   | 6.127,88   | AGENZIA FORESTALE REGIONALE |      |
| 31073  | TERRENI AGRICOLI   | 1.2.2.02.13.01.001  | Indisponibile  | 10     | 5          | 510           | PG        | MONTONE |          | No                            | 10/07/1975           | TRASFERIMENTO A TITOLO GRATUITO | Valore catastale   | 0,00   | 0,00   | AGENZIA FORESTALE REGIONALE |      |
| 31074  | TERRENI AGRICOLI   | 1.2.2.02.13.01.001  | Indisponibile  | 10     | 7          | 11.640        | PG        | MONTONE |          | No                            | 10/07/1975           | TRASFERIMENTO A TITOLO GRATUITO | Valore catastale   | 97,50  | 97,50  | AGENZIA FORESTALE REGIONALE |      |
| 31075  | TERRENI AGRICOLI   | 1.2.2.02.13.01.001  | Indisponibile  | 10     | 8          | 7.650         | PG        | MONTONE |          | No                            | 10/07/1975           | TRASFERIMENTO A TITOLO GRATUITO | Valore catastale   | 3.531,13   | 3.531,13   | AGENZIA FORESTALE REGIONALE |      |
| 31076  | TERRENI AGRICOLI   | 1.2.2.02.13.01.001  | Indisponibile  | 10     | 9          | 1.040         | PG        | MONTONE |          | No                            | 10/07/1975           | TRASFERIMENTO A TITOLO GRATUITO | Valore catastale   | 253,50   | 253,50   | AGENZIA FORESTALE REGIONALE |      |
| 31077  | TERRENI AGRICOLI   | 1.2.2.02.13.01.001  | Indisponibile  | 10     | 10         | 1.740         | PG        | MONTONE |          | No                            | 10/07/1975           | TRASFERIMENTO A TITOLO GRATUITO | Valore catastale   | 802,75   | 802,75   | AGENZIA FORESTALE REGIONALE |      |
| 31078  | TERRENI AGRICOLI   | 1.2.2.02.13.01.001  | Indisponibile  | 10     | 11         | 1.660         | PG        | MONTONE |          | No                            | 10/07/1975           | TRASFERIMENTO A TITOLO GRATUITO | Valore catastale   | 112,13   | 112,13   | AGENZIA FORESTALE REGIONALE |      |
| 31079  | TERRENI AGRICOLI   | 1.2.2.02.13.01.001  | Indisponibile  | 10     | 12         | 950           | PG        | MONTONE |          | No                            | 10/07/1975           | TRASFERIMENTO A TITOLO GRATUITO | Valore catastale   | 63,38  | 63,38  | AGENZIA FORESTALE REGIONALE |      |
| 31080  | TERRENI AGRICOLI   | 1.2.2.02.13.01.001  | Indisponibile  | 10     | 14         | 7.050         | PG        | MONTONE |          | No                            | 10/07/1975           | TRASFERIMENTO A TITOLO GRATUITO | Valore catastale   | 3.254,88   | 3.254,88   | AGENZIA FORESTALE REGIONALE |      |
| 31081  | TERRENI AGRICOLI   | 1.2.2.02.13.01.001  | Indisponibile  | 10     | 15         | 6.860         | PG        | MONTONE |          | No                            | 10/07/1975           | TRASFERIMENTO A TITOLO GRATUITO | Valore catastale   | 641,88   | 641,88   | AGENZIA FORESTALE REGIONALE |      |
| 31082  | TERRENI AGRICOLI   | 1.2.2.02.13.01.001  | Indisponibile  | 10     | 16         | 5.420         | PG        | MONTONE |          | No                            | 10/07/1975           | TRASFERIMENTO A TITOLO GRATUITO | Valore catastale   | 364,00   | 364,00   | AGENZIA FORESTALE REGIONALE |      |
| 31083  | TERRENI AGRICOLI   | 1.2.2.02.13.01.001  | Indisponibile  | 10     | 17         | 9.210         | PG        | MONTONE |          | No                            | 10/07/1975           | TRASFERIMENTO A TITOLO GRATUITO | Valore catastale   | 4.251,00   | 4.251,00   | AGENZIA FORESTALE REGIONALE |      |

**PATRIMONIO IMMOBILIARE REGIONE UMBRIA**  
**Prospetto Terreni al 31/12/2017**

| Numero identificativo (da sistema informativo) | Classificazione secondo il piano dei conti dello Stato Patrimoniale in base al D.lgs. 118/2011 (descrizione) | Classificazione secondo il piano dei conti dello Stato Patrimoniale in base al D.lgs. 118/2011 (Codice) | Classificazione ai sensi del codice civile (demaniale, disponibile, indisponibile) | Foglio | Particella | Superficie mq | Provincia | Comune  | Località | Bene soggetto ad ammortamento | Data di acquisizione | Modalità di acquisizione        | Criterio di valutazione secondo i principi del D.lgs. 118/2011 | Valore dell'immobile secondo i principi del D.lgs. 118/2011 al 31/12/2017 (euro) | Valore dell'immobile secondo i principi del D.lgs. 118/2011 al 31/12/2016 (euro) | Eme Gestore                 | Note |
|--|--|---|--|--------|------------|---------------|-----------|---------|----------|-------------------------------|----------------------|---------------------------------|--|--|--|-----------------------------|------|
| 31084  | TERRENI AGRICOLI   | 1.2.2.02.13.01.001  | Indisponibile  | 10     | 18         | 2.840         | PG        | MONTONE |          | No                            | 10/07/1975           | TRASFERIMENTO A TITOLO GRATUITO | Valore catastale   | 190,13   | 190,13   | AGENZIA FORESTALE REGIONALE |      |
| 31085  | TERRENI AGRICOLI   | 1.2.2.02.13.01.001  | Indisponibile  | 10     | 19         | 5.660         | PG        | MONTONE |          | No                            | 10/07/1975           | TRASFERIMENTO A TITOLO GRATUITO | Valore catastale   | 284,38   | 284,38   | AGENZIA FORESTALE REGIONALE |      |
| 31086  | TERRENI AGRICOLI   | 1.2.2.02.13.01.001  | Indisponibile  | 10     | 20         | 280.590       | PG        | MONTONE |          | No                            | 10/07/1975           | TRASFERIMENTO A TITOLO GRATUITO | Valore catastale   | 18.838,63  | 18.838,63  | AGENZIA FORESTALE REGIONALE |      |
| 31087  | TERRENI AGRICOLI   | 1.2.2.02.13.01.001  | Indisponibile  | 10     | 22         | 9.460         | PG        | MONTONE |          | No                            | 10/07/1975           | TRASFERIMENTO A TITOLO GRATUITO | Valore catastale   | 4.366,38   | 4.366,38   | AGENZIA FORESTALE REGIONALE |      |
| 31088  | TERRENI AGRICOLI   | 1.2.2.02.13.01.001  | Indisponibile  | 10     | 23         | 10.060        | PG        | MONTONE |          | No                            | 10/07/1975           | TRASFERIMENTO A TITOLO GRATUITO | Valore catastale   | 1.265,88   | 1.265,88   | AGENZIA FORESTALE REGIONALE |      |
| 31089  | TERRENI AGRICOLI   | 1.2.2.02.13.01.001  | Indisponibile  | 10     | 24         | 14.370        | PG        | MONTONE |          | No                            | 10/07/1975           | TRASFERIMENTO A TITOLO GRATUITO | Valore catastale   | 482,63   | 482,63   | AGENZIA FORESTALE REGIONALE |      |
| 31090  | TERRENI AGRICOLI   | 1.2.2.02.13.01.001  | Indisponibile  | 10     | 25         | 52.880        | PG        | MONTONE |          | No                            | 10/07/1975           | TRASFERIMENTO A TITOLO GRATUITO | Valore catastale   | 14.995,50  | 14.995,50  | AGENZIA FORESTALE REGIONALE |      |
| 31091  | TERRENI AGRICOLI   | 1.2.2.02.13.01.001  | Indisponibile  | 10     | 26         | 3.030         | PG        | MONTONE |          | No                            | 10/07/1975           | TRASFERIMENTO A TITOLO GRATUITO | Valore catastale   | 541,13   | 541,13   | AGENZIA FORESTALE REGIONALE |      |
| 31092  | TERRENI AGRICOLI   | 1.2.2.02.13.01.001  | Indisponibile  | 10     | 27         | 22.890        | PG        | MONTONE |          | No                            | 10/07/1975           | TRASFERIMENTO A TITOLO GRATUITO | Valore catastale   | 7.034,63   | 7.034,63   | AGENZIA FORESTALE REGIONALE |      |
| 31093  | TERRENI AGRICOLI   | 1.2.2.02.13.01.001  | Indisponibile  | 10     | 28         | 1.660         | PG        | MONTONE |          | No                            | 10/07/1975           | TRASFERIMENTO A TITOLO GRATUITO | Valore catastale   | 152,75   | 152,75   | AGENZIA FORESTALE REGIONALE |      |
| 31094  | TERRENI AGRICOLI   | 1.2.2.02.13.01.001  | Indisponibile  | 10     | 29         | 440           | PG        | MONTONE |          | No                            | 10/07/1975           | TRASFERIMENTO A TITOLO GRATUITO | Valore catastale   | 203,13   | 203,13   | AGENZIA FORESTALE REGIONALE |      |
| 31095  | TERRENI AGRICOLI   | 1.2.2.02.13.01.001  | Indisponibile  | 10     | 32         | 14.730        | PG        | MONTONE |          | No                            | 10/07/1975           | TRASFERIMENTO A TITOLO GRATUITO | Valore catastale   | 6.799,00   | 6.799,00   | AGENZIA FORESTALE REGIONALE |      |
| 31096  | TERRENI AGRICOLI   | 1.2.2.02.13.01.001  | Indisponibile  | 10     | 33         | 1.820         | PG        | MONTONE |          | No                            | 10/07/1975           | TRASFERIMENTO A TITOLO GRATUITO | Valore catastale   | 61,75  | 61,75  | AGENZIA FORESTALE REGIONALE |      |
| 31097  | TERRENI AGRICOLI   | 1.2.2.02.13.01.001  | Indisponibile  | 10     | 34         | 4.310         | PG        | MONTONE |          | No                            | 10/07/1975           | TRASFERIMENTO A TITOLO GRATUITO | Valore catastale   | 35,75  | 35,75  | AGENZIA FORESTALE REGIONALE |      |
| 31098  | TERRENI AGRICOLI   | 1.2.2.02.13.01.001  | Indisponibile  | 10     | 35         | 161.210       | PG        | MONTONE |          | No                            | 10/07/1975           | TRASFERIMENTO A TITOLO GRATUITO | Valore catastale   | 10.824,13  | 10.824,13  | AGENZIA FORESTALE REGIONALE |      |
| 31099  | TERRENI AGRICOLI   | 1.2.2.02.13.01.001  | Indisponibile  | 10     | 37         | 119.410       | PG        | MONTONE |          | No                            | 10/07/1975           | TRASFERIMENTO A TITOLO GRATUITO | Valore catastale   | 8.017,75   | 8.017,75   | AGENZIA FORESTALE REGIONALE |      |
| 31100  | TERRENI AGRICOLI   | 1.2.2.02.13.01.001  | Indisponibile  | 10     | 39         | 13.450        | PG        | MONTONE |          | No                            | 10/07/1975           | TRASFERIMENTO A TITOLO GRATUITO | Valore catastale   | 6.207,50   | 6.207,50   | AGENZIA FORESTALE REGIONALE |      |
| 31101  | TERRENI AGRICOLI   | 1.2.2.02.13.01.001  | Indisponibile  | 10     | 40         | 10.450        | PG        | MONTONE |          | No                            | 10/07/1975           | TRASFERIMENTO A TITOLO GRATUITO | Valore catastale   | 4.064,13   | 4.064,13   | AGENZIA FORESTALE REGIONALE |      |
| 31102  | TERRENI AGRICOLI   | 1.2.2.02.13.01.001  | Indisponibile  | 10     | 41         | 3.210         | PG        | MONTONE |          | No                            | 10/07/1975           | TRASFERIMENTO A TITOLO GRATUITO | Valore catastale   | 404,63   | 404,63   | AGENZIA FORESTALE REGIONALE |      |
| 31103  | TERRENI AGRICOLI   | 1.2.2.02.13.01.001  | Indisponibile  | 10     | 42         | 1.110         | PG        | MONTONE |          | No                            | 10/07/1975           | TRASFERIMENTO A TITOLO GRATUITO | Valore catastale   | 139,75   | 139,75   | AGENZIA FORESTALE REGIONALE |      |
| 31104  | TERRENI AGRICOLI   | 1.2.2.02.13.01.001  | Indisponibile  | 10     | 43         | 1.630         | PG        | MONTONE |          | No                            | 10/07/1975           | TRASFERIMENTO A TITOLO GRATUITO | Valore catastale   | 957,13   | 957,13   | AGENZIA FORESTALE REGIONALE |      |
| 31105  | TERRENI AGRICOLI   | 1.2.2.02.13.01.001  | Indisponibile  | 10     | 44         | 670           | PG        | MONTONE |          | No                            | 10/07/1975           | TRASFERIMENTO A TITOLO GRATUITO | Valore catastale   | 0,00   | 0,00   | AGENZIA FORESTALE REGIONALE |      |
| 31106  | TERRENI AGRICOLI   | 1.2.2.02.13.01.001  | Indisponibile  | 10     | 45         | 11.520        | PG        | MONTONE |          | No                            | 10/07/1975           | TRASFERIMENTO A TITOLO GRATUITO | Valore catastale   | 6.788,13   | 6.788,13   | AGENZIA FORESTALE REGIONALE |      |
| 31107  | TERRENI AGRICOLI   | 1.2.2.02.13.01.001  | Indisponibile  | 10     | 46         | 24.840        | PG        | MONTONE |          | No                            | 10/07/1975           | TRASFERIMENTO A TITOLO GRATUITO | Valore catastale   | 13.550,88  | 13.550,88  | AGENZIA FORESTALE REGIONALE |      |
| 31108  | TERRENI AGRICOLI   | 1.2.2.02.13.01.001  | Indisponibile  | 10     | 47         | 7.970         | PG        | MONTONE |          | No                            | 10/07/1975           | TRASFERIMENTO A TITOLO GRATUITO | Valore catastale   | 2.674,75   | 2.674,75   | AGENZIA FORESTALE REGIONALE |      |
| 31109  | TERRENI AGRICOLI   | 1.2.2.02.13.01.001  | Indisponibile  | 10     | 48         | 20.810        | PG        | MONTONE |          | No                            | 10/07/1975           | TRASFERIMENTO A TITOLO GRATUITO | Valore catastale   | 7.725,25   | 7.725,25   | AGENZIA FORESTALE REGIONALE |      |
| 31110  | TERRENI AGRICOLI   | 1.2.2.02.13.01.001  | Indisponibile  | 10     | 49         | 9.860         | PG        | MONTONE |          | No                            | 10/07/1975           | TRASFERIMENTO A TITOLO GRATUITO | Valore catastale   | 1.241,50   | 1.241,50   | AGENZIA FORESTALE REGIONALE |      |
| 31111  | TERRENI AGRICOLI   | 1.2.2.02.13.01.001  | Indisponibile  | 10     | 50         | 30.330        | PG        | MONTONE |          | No                            | 10/07/1975           | TRASFERIMENTO A TITOLO GRATUITO | Valore catastale   | 2.036,13   | 2.036,13   | AGENZIA FORESTALE REGIONALE |      |
| 31112  | TERRENI AGRICOLI   | 1.2.2.02.13.01.001  | Indisponibile  | 10     | 51         | 13.140        | PG        | MONTONE |          | No                            | 10/07/1975           | TRASFERIMENTO A TITOLO GRATUITO | Valore catastale   | 4.410,25   | 4.410,25   | AGENZIA FORESTALE REGIONALE |      |
| 31113  | TERRENI AGRICOLI   | 1.2.2.02.13.01.001  | Indisponibile  | 10     | 52         | 660           | PG        | MONTONE |          | No                            | 10/07/1975           | TRASFERIMENTO A TITOLO GRATUITO | Valore catastale   | 32,50  | 32,50  | AGENZIA FORESTALE REGIONALE |      |
| 31114  | TERRENI AGRICOLI   | 1.2.2.02.13.01.001  | Indisponibile  | 10     | 53         | 13.540        | PG        | MONTONE |          | No                            | 10/07/1975           | TRASFERIMENTO A TITOLO GRATUITO | Valore catastale   | 6.249,75   | 6.249,75   | AGENZIA FORESTALE REGIONALE |      |
| 31115  | TERRENI AGRICOLI   | 1.2.2.02.13.01.001  | Indisponibile  | 10     | 54         | 5.360         | PG        | MONTONE |          | No                            | 10/07/1975           | TRASFERIMENTO A TITOLO GRATUITO | Valore catastale   | 674,38   | 674,38   | AGENZIA FORESTALE REGIONALE |      |
| 31116  | TERRENI AGRICOLI   | 1.2.2.02.13.01.001  | Indisponibile  | 10     | 55         | 540           | PG        | MONTONE |          | No                            | 10/07/1975           | TRASFERIMENTO A TITOLO GRATUITO | Valore catastale   | 68,25  | 68,25  | AGENZIA FORESTALE REGIONALE |      |

**PATRIMONIO IMMOBILIARE REGIONE UMBRIA**  
**Prospetto Terreni al 31/12/2017**

| Numero identificativo (da sistema informativo) | Classificazione secondo il piano dei conti dello Stato Patrimoniale in base al D.lgs. 118/2011 (descrizione) | Classificazione secondo il piano dei conti dello Stato Patrimoniale in base al D.lgs. 118/2011 (Codice) | Classificazione ai sensi del codice civile (denominato disponibile, indisponibile) | Foglio | Particella | Superficie mq | Provincia | Comune        | Località        | Bene soggetto ad ammortamento | Data di acquisizione | Modalità di acquisizione        | Criterio di valutazione secondo i principi del D.lgs. 118/2011 | Valore dell'immobile secondo i principi del D.lgs. 118/2011 al 31/12/2017 (euro) | Valore dell'immobile secondo i principi del D.lgs. 118/2011 al 31/12/2016 (euro) | Eme Gestore                 | Note   |
|--|--|---|--|--------|------------|---------------|-----------|---------------|-----------------|-------------------------------|----------------------|---------------------------------|--|--|--|-----------------------------|--|
| 31117  | TERRENI AGRICOLI   | 1.2.2.02.13.01.001  | Indisponibile  | 10     | 56         | 2.980         | PG        | MONTONE       |                 | No                            | 10/07/1975           | TRASFERIMENTO A TITOLO GRATUITO | Valore catastale   | 766,63   | 768,03   | AGENZIA FORESTALE REGIONALE |  |
| 31118  | TERRENI AGRICOLI   | 1.2.2.02.13.01.001  | Indisponibile  | 10     | 57         | 6.690         | PG        | MONTONE       |                 | No                            | 10/07/1975           | TRASFERIMENTO A TITOLO GRATUITO | Valore catastale   | 3.227,25   | 3.227,25   | AGENZIA FORESTALE REGIONALE |  |
| 31119  | TERRENI AGRICOLI   | 1.2.2.02.13.01.001  | Indisponibile  | 10     | 58         | 790           | PG        | MONTONE       |                 | No                            | 10/07/1975           | TRASFERIMENTO A TITOLO GRATUITO | Valore catastale   | 264,88   | 264,88   | AGENZIA FORESTALE REGIONALE |  |
| 31120  | TERRENI AGRICOLI   | 1.2.2.02.13.01.001  | Indisponibile  | 10     | 59         | 20.300        | PG        | MONTONE       |                 | No                            | 10/07/1975           | TRASFERIMENTO A TITOLO GRATUITO | Valore catastale   | 4.868,50   | 4.868,50   | AGENZIA FORESTALE REGIONALE |  |
| 31121  | TERRENI AGRICOLI   | 1.2.2.02.13.01.001  | Indisponibile  | 10     | 60         | 24.820        | PG        | MONTONE       |                 | No                            | 10/07/1975           | TRASFERIMENTO A TITOLO GRATUITO | Valore catastale   | 2.707,25   | 2.707,25   | AGENZIA FORESTALE REGIONALE |  |
| 31122  | TERRENI AGRICOLI   | 1.2.2.02.13.01.001  | Indisponibile  | 10     | 61         | 16.270        | PG        | MONTONE       |                 | No                            | 10/07/1975           | TRASFERIMENTO A TITOLO GRATUITO | Valore catastale   | 6.506,50   | 6.506,50   | AGENZIA FORESTALE REGIONALE |  |
| 31123  | TERRENI AGRICOLI   | 1.2.2.02.13.01.001  | Indisponibile  | 10     | 62         | 2.070         | PG        | MONTONE       |                 | No                            | 10/07/1975           | TRASFERIMENTO A TITOLO GRATUITO | Valore catastale   | 260,00   | 260,00   | AGENZIA FORESTALE REGIONALE |  |
| 31124  | TERRENI AGRICOLI   | 1.2.2.02.13.01.001  | Indisponibile  | 16     | 1          | 3.400         | PG        | MONTONE       |                 | No                            | 10/07/1975           | TRASFERIMENTO A TITOLO GRATUITO | Valore catastale   | 1.140,75   | 1.140,75   | AGENZIA FORESTALE REGIONALE |  |
| 31125  | TERRENI AGRICOLI   | 1.2.2.02.13.01.001  | Indisponibile  | 16     | 2          | 24.280        | PG        | MONTONE       |                 | No                            | 10/07/1975           | TRASFERIMENTO A TITOLO GRATUITO | Valore catastale   | 1.628,25   | 1.628,25   | AGENZIA FORESTALE REGIONALE |  |
| 31126  | TERRENI AGRICOLI   | 1.2.2.02.13.01.001  | Indisponibile  | 16     | 3          | 15.040        | PG        | MONTONE       |                 | No                            | 10/07/1975           | TRASFERIMENTO A TITOLO GRATUITO | Valore catastale   | 1.009,13   | 1.009,13   | AGENZIA FORESTALE REGIONALE |  |
| 31127  | TERRENI AGRICOLI   | 1.2.2.02.13.01.001  | Indisponibile  | 16     | 4          | 44.980        | PG        | MONTONE       |                 | No                            | 10/07/1975           | TRASFERIMENTO A TITOLO GRATUITO | Valore catastale   | 4.151,88   | 4.151,88   | AGENZIA FORESTALE REGIONALE |  |
| 31128  | TERRENI AGRICOLI   | 1.2.2.02.13.01.001  | Indisponibile  | 16     | 5          | 3.180         | PG        | MONTONE       |                 | No                            | 10/07/1975           | TRASFERIMENTO A TITOLO GRATUITO | Valore catastale   | 133,25   | 133,25   | AGENZIA FORESTALE REGIONALE |  |
| 31130  | TERRENI AGRICOLI   | 1.2.2.02.13.01.001  | Indisponibile  | 19     | 18         | 1.130         | PG        | MONTONE       |                 | No                            | 13/06/1991           | ACQUISIZIONE                    | Valore acquisizione  | 427,27   | 427,27   | REGIONE                     |  |
| 31131  | TERRENI AGRICOLI   | 1.2.2.02.13.01.001  | Indisponibile  | 19     | 19         | 8.320         | PG        | MONTONE       |                 | No                            | 13/06/1991           | ACQUISIZIONE                    | Valore acquisizione  | 3.146,88   | 3.146,88   | REGIONE                     |  |
| 31132  | TERRENI AGRICOLI   | 1.2.2.02.13.01.001  | Indisponibile  | 19     | 501        | 4.050         | PG        | MONTONE       |                 | No                            | 13/06/1991           | ACQUISIZIONE                    | Valore acquisizione  | 1.531,35   | 1.531,35   | REGIONE                     |  |
| 40270  | TERRENI AGRICOLI   | 1.2.2.02.13.01.001  | Indisponibile  | 19     | 508        | 4.010         | PG        | MONTONE       |                 | No                            | 13/06/1991           | ACQUISIZIONE                    | Valore acquisizione  | 1.516,23   | 1.516,23   | COMUNE                      |  |
| 40275  | TERRENI AGRICOLI   | 1.2.2.02.13.01.001  | Indisponibile  | 28     | 55         | 70            | TR        | NARNI         | MARATTA S.P. 24 | No                            | 19/12/2013           | ESPROPRIO                       | Valore acquisizione  | 700,00   | 700,00   | REGIONE                     |  |
| 40276  | TERRENI AGRICOLI   | 1.2.2.02.13.01.001  | Indisponibile  | 28     | 286        | 130           | TR        | NARNI         | MARATTA S.P. 24 | No                            | 19/12/2013           | ESPROPRIO                       | Valore acquisizione  | 650,00   | 650,00   | REGIONE                     |  |
| 40281  | TERRENI AGRICOLI   | 1.2.2.02.13.01.001  | Indisponibile  | 28     | 138        | 190           | TR        | NARNI         | MARATTA S.P. 24 | No                            | 09/12/2013           | ESPROPRIO                       | Valore acquisizione  | 950,00   | 950,00   | REGIONE                     |  |
| 40280  | TERRENI AGRICOLI   | 1.2.2.02.13.01.001  | Indisponibile  | 28     | 299        | 90            | TR        | NARNI         | MARATTA S.P. 24 | No                            | 07/07/2014           | ESPROPRIO                       | Valore acquisizione  | 0,00   | 0,00   | REGIONE                     | Il valore del bene è stato determinato con il calcolo Valore Catastale in quanto non è conosciuta l'attuale destinazione del bene in quanto il medesimo è stato acquistato per la finalità di essere inglobato in un altro bene. |
| 40216  | TERRENI AGRICOLI   | 1.2.2.02.13.01.001  | Indisponibile  | 28     | 302        | 950           | TR        | NARNI         | MARATTA S.P. 24 | No                            | 19/12/2013           | ESPROPRIO                       | Valore acquisizione  | 5.457,32   | 5.457,32   | REGIONE                     |  |
| 40217  | TERRENI AGRICOLI   | 1.2.2.02.13.01.001  | Indisponibile  | 28     | 304        | 20            | TR        | NARNI         | MARATTA S.P. 24 | No                            | 19/12/2013           | ESPROPRIO                       | Valore acquisizione  | 109,52   | 109,52   | REGIONE                     |  |
| 40218  | TERRENI AGRICOLI   | 1.2.2.02.13.01.001  | Indisponibile  | 28     | 306        | 900           | TR        | NARNI         | MARATTA S.P. 24 | No                            | 19/12/2013           | ESPROPRIO                       | Valore acquisizione  | 4.928,26   | 4.928,26   | REGIONE                     |  |
| 40219  | TERRENI AGRICOLI   | 1.2.2.02.13.01.001  | Indisponibile  | 28     | 307        | 1.550         | TR        | NARNI         | MARATTA S.P. 24 | No                            | 19/12/2013           | ESPROPRIO                       | Valore acquisizione  | 8.075,50   | 8.075,50   | REGIONE                     |  |
| 40231  | TERRENI AGRICOLI   | 1.2.2.02.13.01.001  | Indisponibile  | 28     | 317        | 260           | TR        | NARNI         | MARATTA S.P. 24 | No                            | 09/12/2013           | ESPROPRIO                       | Valore acquisizione  | 1.300,00   | 1.300,00   | REGIONE                     |  |
| 40232  | TERRENI AGRICOLI   | 1.2.2.02.13.01.001  | Indisponibile  | 28     | 320        | 710           | TR        | NARNI         | MARATTA S.P. 24 | No                            | 19/12/2013           | ESPROPRIO                       | Valore acquisizione  | 3.887,85   | 3.887,85   | REGIONE                     |  |
| 40233  | TERRENI AGRICOLI   | 1.2.2.02.13.01.001  | Indisponibile  | 28     | 322        | 90            | TR        | NARNI         | MARATTA S.P. 24 | No                            | 09/12/2013           | ESPROPRIO                       | Valore acquisizione  | 450,00   | 450,00   | REGIONE                     |  |
| 40234  | TERRENI AGRICOLI   | 1.2.2.02.13.01.001  | Indisponibile  | 28     | 323        | 30            | TR        | NARNI         | MARATTA S.P. 24 | No                            | 09/12/2013           | ESPROPRIO                       | Valore acquisizione  | 150,00   | 150,00   | REGIONE                     |  |
| 40235  | TERRENI AGRICOLI   | 1.2.2.02.13.01.001  | Indisponibile  | 28     | 310        | 45            | TR        | NARNI         | MARATTA S.P. 24 | No                            | 19/12/2013           | ESPROPRIO                       | Valore acquisizione  | 225,00   | 225,00   | REGIONE                     |  |
| 40236  | TERRENI AGRICOLI   | 1.2.2.02.13.01.001  | Indisponibile  | 28     | 312        | 10            | TR        | NARNI         | MARATTA S.P. 24 | No                            | 19/12/2013           | ESPROPRIO                       | Valore acquisizione  | 54,76  | 54,76  | REGIONE                     |  |
| 40237  | TERRENI AGRICOLI   | 1.2.2.02.13.01.001  | Indisponibile  | 28     | 314        | 5             | TR        | NARNI         | MARATTA S.P. 24 | No                            | 19/12/2013           | ESPROPRIO                       | Valore acquisizione  | 27,38  | 27,38  | REGIONE                     |  |
| 40238  | TERRENI AGRICOLI   | 1.2.2.02.13.01.001  | Indisponibile  | 28     | 316        | 80            | TR        | NARNI         | MARATTA S.P. 24 | No                            | 09/12/2013           | ESPROPRIO                       | Valore acquisizione  | 400,00   | 400,00   | REGIONE                     |  |
| 31149  | TERRENI AGRICOLI   | 1.2.2.02.13.01.001  | Indisponibile  | 52     | 85         | 12.080        | PG        | NOCCERA UMBRA |                 | No                            | 28/05/1980           | TRASFERIMENTO A TITOLO GRATUITO | Valore catastale   | 3.224,00   | 3.224,00   | AGENZIA FORESTALE REGIONALE |  |

**PATRIMONIO IMMOBILIARE REGIONE UMBRIA**  
**Prospetto Terreni al 31/12/2017**

| Numero identificativo (da sistema informativo) | Classificazione secondo il piano dei conti dello Stato Patrimoniale in base al D.lgs. 118/2011 (descrizione) | Classificazione secondo il piano dei conti dello Stato Patrimoniale in base al D.lgs. 118/2011 (Codice) | Classificazione ai sensi del codice civile (demaniale, disponibile, indisponibile) | Foglio | Particella | Superficie mq | Provincia | Comune       | Località | Bene soggetto ad ammortamento | Data di acquisizione | Modalità di acquisizione        | Criterio di valutazione secondo i principi del D.lgs. 118/2011 | Valore dell'immobile secondo i principi del D.lgs. 118/2011 al 31/12/2017 (euro) | Valore dell'immobile secondo i principi del D.lgs. 118/2011 al 31/12/2016 (euro) | Eme Gestore                 | Note                            |
|--|--|---|--|--------|------------|---------------|-----------|--------------|----------|-------------------------------|----------------------|---------------------------------|--|--|--|-----------------------------|---------------------------------|
| 31150  | TERRENI AGRICOLI   | 1.2.2.02.13.01.001  | Indisponibile  | 52     | 86         | 126.240       | PG        | NOCERA UMBRA |          | No                            | 28/05/1980           | TRASFERIMENTO A TITOLO GRATUITO | Valore catastale   | 24.914,50  | 24.914,50  | AGENZIA FORESTALE REGIONALE |                                 |
| 31151  | TERRENI AGRICOLI   | 1.2.2.02.13.01.001  | Indisponibile  | 52     | 87         | 3.480         | PG        | NOCERA UMBRA |          | No                            | 28/05/1980           | TRASFERIMENTO A TITOLO GRATUITO | Valore catastale   | 583,38   | 583,38   | AGENZIA FORESTALE REGIONALE |                                 |
| 31152  | TERRENI AGRICOLI   | 1.2.2.02.13.01.001  | Indisponibile  | 52     | 90         | 290           | PG        | NOCERA UMBRA |          | No                            | 28/05/1980           | TRASFERIMENTO A TITOLO GRATUITO | Valore catastale   | 39,00  | 39,00  | AGENZIA FORESTALE REGIONALE |                                 |
| 31170  | TERRENI AGRICOLI   | 1.2.2.02.13.01.001  | Indisponibile  | 65     | 21         | 71            | PG        | NOCERA UMBRA |          | No                            | 28/05/1980           | TRASFERIMENTO A TITOLO GRATUITO | Valore catastale   | 4,88   | 4,88   | AGENZIA FORESTALE REGIONALE |                                 |
| 31172  | TERRENI AGRICOLI   | 1.2.2.02.13.01.001  | Indisponibile  | 65     | 64         | 3.980         | PG        | NOCERA UMBRA |          | No                            | 28/05/1980           | TRASFERIMENTO A TITOLO GRATUITO | Valore catastale   | 1.303,25   | 1.303,25   | AGENZIA FORESTALE REGIONALE |                                 |
| 31173  | TERRENI AGRICOLI   | 1.2.2.02.13.01.001  | Indisponibile  | 65     | 68         | 16.280        | PG        | NOCERA UMBRA |          | No                            | 28/05/1980           | TRASFERIMENTO A TITOLO GRATUITO | Valore catastale   | 3.196,38   | 3.196,38   | AGENZIA FORESTALE REGIONALE |                                 |
| 31174  | TERRENI AGRICOLI   | 1.2.2.02.13.01.001  | Indisponibile  | 65     | 69         | 15.250        | PG        | NOCERA UMBRA |          | No                            | 28/05/1980           | TRASFERIMENTO A TITOLO GRATUITO | Valore catastale   | 2.559,38   | 2.559,38   | AGENZIA FORESTALE REGIONALE |                                 |
| 31175  | TERRENI AGRICOLI   | 1.2.2.02.13.01.001  | Indisponibile  | 65     | 71         | 3.760         | PG        | NOCERA UMBRA |          | No                            | 28/05/1980           | TRASFERIMENTO A TITOLO GRATUITO | Valore catastale   | 576,50   | 576,50   | AGENZIA FORESTALE REGIONALE |                                 |
| 31176  | TERRENI AGRICOLI   | 1.2.2.02.13.01.001  | Indisponibile  | 65     | 72         | 27.610        | PG        | NOCERA UMBRA |          | No                            | 28/05/1980           | TRASFERIMENTO A TITOLO GRATUITO | Valore catastale   | 4.252,63   | 4.252,63   | AGENZIA FORESTALE REGIONALE |                                 |
| 31177  | TERRENI AGRICOLI   | 1.2.2.02.13.01.001  | Indisponibile  | 65     | 73         | 21.780        | PG        | NOCERA UMBRA |          | No                            | 28/05/1980           | TRASFERIMENTO A TITOLO GRATUITO | Valore catastale   | 7.128,88   | 7.128,88   | AGENZIA FORESTALE REGIONALE |                                 |
| 31178  | TERRENI AGRICOLI   | 1.2.2.02.13.01.001  | Indisponibile  | 65     | 74         | 4.020         | PG        | NOCERA UMBRA |          | No                            | 28/05/1980           | TRASFERIMENTO A TITOLO GRATUITO | Valore catastale   | 586,63   | 586,63   | AGENZIA FORESTALE REGIONALE |                                 |
| 31179  | TERRENI AGRICOLI   | 1.2.2.02.13.01.001  | Indisponibile  | 65     | 75         | 2.000         | PG        | NOCERA UMBRA |          | No                            | 28/05/1980           | TRASFERIMENTO A TITOLO GRATUITO | Valore catastale   | 336,38   | 336,38   | AGENZIA FORESTALE REGIONALE |                                 |
| 31180  | TERRENI AGRICOLI   | 1.2.2.02.13.01.001  | Indisponibile  | 65     | 79         | 1.810         | PG        | NOCERA UMBRA |          | No                            | 28/05/1980           | TRASFERIMENTO A TITOLO GRATUITO | Valore catastale   | 303,88   | 303,88   | AGENZIA FORESTALE REGIONALE |                                 |
| 31181  | TERRENI AGRICOLI   | 1.2.2.02.13.01.001  | Indisponibile  | 65     | 80         | 33.160        | PG        | NOCERA UMBRA |          | No                            | 28/05/1980           | TRASFERIMENTO A TITOLO GRATUITO | Valore catastale   | 7.658,63   | 7.658,63   | AGENZIA FORESTALE REGIONALE |                                 |
| 31182  | TERRENI AGRICOLI   | 1.2.2.02.13.01.001  | Indisponibile  | 65     | 81         | 6.470         | PG        | NOCERA UMBRA |          | No                            | 28/05/1980           | TRASFERIMENTO A TITOLO GRATUITO | Valore catastale   | 1.085,50   | 1.085,50   | AGENZIA FORESTALE REGIONALE |                                 |
| 31183  | TERRENI AGRICOLI   | 1.2.2.02.13.01.001  | Indisponibile  | 73     | 1          | 8.800         | PG        | NOCERA UMBRA |          | No                            | 28/05/1980           | TRASFERIMENTO A TITOLO GRATUITO | Valore catastale   | 2.847,00   | 2.847,00   | AGENZIA FORESTALE REGIONALE |                                 |
| 31184  | TERRENI AGRICOLI   | 1.2.2.02.13.01.001  | Indisponibile  | 73     | 2          | 2.720         | PG        | NOCERA UMBRA |          | No                            | 28/05/1980           | TRASFERIMENTO A TITOLO GRATUITO | Valore catastale   | 456,63   | 456,63   | AGENZIA FORESTALE REGIONALE |                                 |
| 31185  | TERRENI AGRICOLI   | 1.2.2.02.13.01.001  | Indisponibile  | 73     | 3          | 3.800         | PG        | NOCERA UMBRA |          | No                            | 28/05/1980           | TRASFERIMENTO A TITOLO GRATUITO | Valore catastale   | 638,63   | 638,63   | AGENZIA FORESTALE REGIONALE |                                 |
| 31186  | TERRENI AGRICOLI   | 1.2.2.02.13.01.001  | Indisponibile  | 73     | 4          | 8.440         | PG        | NOCERA UMBRA |          | No                            | 28/05/1980           | TRASFERIMENTO A TITOLO GRATUITO | Valore catastale   | 2.643,88   | 2.643,88   | AGENZIA FORESTALE REGIONALE |                                 |
| 31187  | ALTRI TERRENI INAC   | 1.2.2.02.13.98.999  | Indisponibile  | 73     | 6          | 1.100         | PG        | NOCERA UMBRA |          | No                            | 28/05/1980           | TRASFERIMENTO A TITOLO GRATUITO | Valore catastale   | 0,00   | 0,00   | AGENZIA FORESTALE REGIONALE |                                 |
| 31188  | TERRENI AGRICOLI   | 1.2.2.02.13.01.001  | Indisponibile  | 73     | 7          | 2.030         | PG        | NOCERA UMBRA |          | No                            | 28/05/1980           | TRASFERIMENTO A TITOLO GRATUITO | Valore catastale   | 341,25   | 341,25   | AGENZIA FORESTALE REGIONALE |                                 |
| 31189  | TERRENI AGRICOLI   | 1.2.2.02.13.01.001  | Indisponibile  | 73     | 8          | 162.750       | PG        | NOCERA UMBRA |          | No                            | 28/05/1980           | TRASFERIMENTO A TITOLO GRATUITO | Valore catastale   | 48.852,38  | 48.852,38  | AGENZIA FORESTALE REGIONALE |                                 |
| 31190  | TERRENI AGRICOLI   | 1.2.2.02.13.01.001  | Indisponibile  | 73     | 9          | 860           | PG        | NOCERA UMBRA |          | No                            | 28/05/1980           | TRASFERIMENTO A TITOLO GRATUITO | Valore catastale   | 35,75  | 37,38  | AGENZIA FORESTALE REGIONALE | Variazioni di contata anno 2017 |
| 31191  | TERRENI AGRICOLI   | 1.2.2.02.13.01.001  | Indisponibile  | 73     | 10         | 73.090        | PG        | NOCERA UMBRA |          | No                            | 28/05/1980           | TRASFERIMENTO A TITOLO GRATUITO | Valore catastale   | 19.990,75  | 19.990,75  | AGENZIA FORESTALE REGIONALE |                                 |
| 31192  | TERRENI AGRICOLI   | 1.2.2.02.13.01.001  | Indisponibile  | 73     | 11         | 9.750         | PG        | NOCERA UMBRA |          | No                            | 28/05/1980           | TRASFERIMENTO A TITOLO GRATUITO | Valore catastale   | 1.139,13   | 1.139,13   | AGENZIA FORESTALE REGIONALE |                                 |
| 31193  | TERRENI AGRICOLI   | 1.2.2.02.13.01.001  | Indisponibile  | 73     | 12         | 5.410         | PG        | NOCERA UMBRA |          | No                            | 28/05/1980           | TRASFERIMENTO A TITOLO GRATUITO | Valore catastale   | 908,38   | 908,38   | AGENZIA FORESTALE REGIONALE |                                 |
| 31194  | TERRENI AGRICOLI   | 1.2.2.02.13.01.001  | Indisponibile  | 73     | 13         | 1.300         | PG        | NOCERA UMBRA |          | No                            | 28/05/1980           | TRASFERIMENTO A TITOLO GRATUITO | Valore catastale   | 141,38   | 141,38   | AGENZIA FORESTALE REGIONALE |                                 |
| 31195  | TERRENI AGRICOLI   | 1.2.2.02.13.01.001  | Indisponibile  | 73     | 14         | 55.240        | PG        | NOCERA UMBRA |          | No                            | 28/05/1980           | TRASFERIMENTO A TITOLO GRATUITO | Valore catastale   | 15.081,63  | 15.081,63  | AGENZIA FORESTALE REGIONALE |                                 |
| 31196  | TERRENI AGRICOLI   | 1.2.2.02.13.01.001  | Indisponibile  | 73     | 15         | 3.840         | PG        | NOCERA UMBRA |          | No                            | 28/05/1980           | TRASFERIMENTO A TITOLO GRATUITO | Valore catastale   | 1.187,88   | 1.187,88   | AGENZIA FORESTALE REGIONALE |                                 |
| 31197  | TERRENI AGRICOLI   | 1.2.2.02.13.01.001  | Indisponibile  | 73     | 16         | 22.520        | PG        | NOCERA UMBRA |          | No                            | 28/05/1980           | TRASFERIMENTO A TITOLO GRATUITO | Valore catastale   | 2.489,50   | 2.489,50   | AGENZIA FORESTALE REGIONALE |                                 |
| 31198  | TERRENI AGRICOLI   | 1.2.2.02.13.01.001  | Indisponibile  | 73     | 17         | 36.120        | PG        | NOCERA UMBRA |          | No                            | 28/05/1980           | TRASFERIMENTO A TITOLO GRATUITO | Valore catastale   | 3.940,63   | 3.940,63   | AGENZIA FORESTALE REGIONALE |                                 |
| 31199  | TERRENI AGRICOLI   | 1.2.2.02.13.01.001  | Indisponibile  | 73     | 20         | 9.790         | PG        | NOCERA UMBRA |          | No                            | 28/05/1980           | TRASFERIMENTO A TITOLO GRATUITO | Valore catastale   | 1.389,38   | 1.389,38   | AGENZIA FORESTALE REGIONALE |                                 |
| 31200  | TERRENI AGRICOLI   | 1.2.2.02.13.01.001  | Indisponibile  | 73     | 21         | 15.070        | PG        | NOCERA UMBRA |          | No                            | 28/05/1980           | TRASFERIMENTO A TITOLO GRATUITO | Valore catastale   | 4.244,50   | 4.244,50   | AGENZIA FORESTALE REGIONALE |                                 |

**PATRIMONIO IMMOBILIARE REGIONE UMBRIA**  
**Prospetto Terreni al 31/12/2017**

| Numero identificativo (da sistema informativo) | Classificazione secondo il piano dei conti dello Stato Patrimoniale in base al D.lgs. 118/2011 (Descrizione) | Classificazione secondo il piano dei conti dello Stato Patrimoniale in base al D.lgs. 118/2011 (Codice) | Classificazione ai sensi del codice civile (demaniale, disponibile, indisponibile) | Foglio | Particella | Superficie mq | Provincia | Comune       | Località | Bene soggetto ad ammortamento | Data di acquisizione | Modalità di acquisizione        | Criterio di valutazione secondo i principi del D.lgs. 118/2011 | Valore dell'immobile secondo i principi del D.lgs. 118/2011 al 31/12/2017 (euro) | Valore dell'immobile secondo i principi del D.lgs. 118/2011 al 31/12/2016 (euro) | Eme Gestore                 | Note                           |
|--|--|---|--|--------|------------|---------------|-----------|--------------|----------|-------------------------------|----------------------|---------------------------------|--|--|--|-----------------------------|--------------------------------|
| 31201  | TERRENI AGRICOLI   | 1.2.2.02.13.01.001  | Indisponibile  | 73     | 22         | 10.330        | PG        | NOCERA UMBRA |          | No                            | 28/05/1980           | TRASFERIMENTO A TITOLO GRATUITO | Valore catastale   | 1.135,88   | 1.135,88   | AGENZIA FORESTALE REGIONALE |                                |
| 31202  | TERRENI AGRICOLI   | 1.2.2.02.13.01.001  | Indisponibile  | 73     | 23         | 2.470         | PG        | NOCERA UMBRA |          | No                            | 28/05/1980           | TRASFERIMENTO A TITOLO GRATUITO | Valore catastale   | 414,38   | 414,38   | AGENZIA FORESTALE REGIONALE |                                |
| 31203  | TERRENI AGRICOLI   | 1.2.2.02.13.01.001  | Indisponibile  | 73     | 24         | 24.070        | PG        | NOCERA UMBRA |          | No                            | 28/05/1980           | TRASFERIMENTO A TITOLO GRATUITO | Valore catastale   | 4.039,75   | 4.039,75   | AGENZIA FORESTALE REGIONALE |                                |
| 31204  | TERRENI AGRICOLI   | 1.2.2.02.13.01.001  | Indisponibile  | 73     | 25         | 4.990         | PG        | NOCERA UMBRA |          | No                            | 28/05/1980           | TRASFERIMENTO A TITOLO GRATUITO | Valore catastale   | 830,38   | 830,38   | AGENZIA FORESTALE REGIONALE | Variazioni di valore anno 2017 |
| 31205  | TERRENI AGRICOLI   | 1.2.2.02.13.01.001  | Indisponibile  | 73     | 26         | 7.950         | PG        | NOCERA UMBRA |          | No                            | 28/05/1980           | TRASFERIMENTO A TITOLO GRATUITO | Valore catastale   | 1.215,50   | 1.215,50   | AGENZIA FORESTALE REGIONALE |                                |
| 31206  | TERRENI AGRICOLI   | 1.2.2.02.13.01.001  | Indisponibile  | 73     | 27         | 18.140        | PG        | NOCERA UMBRA |          | No                            | 28/05/1980           | TRASFERIMENTO A TITOLO GRATUITO | Valore catastale   | 3.246,75   | 3.246,75   | AGENZIA FORESTALE REGIONALE |                                |
| 31207  | TERRENI AGRICOLI   | 1.2.2.02.13.01.001  | Indisponibile  | 73     | 28         | 3.980         | PG        | NOCERA UMBRA |          | No                            | 28/05/1980           | TRASFERIMENTO A TITOLO GRATUITO | Valore catastale   | 667,88   | 667,88   | AGENZIA FORESTALE REGIONALE |                                |
| 31208  | TERRENI AGRICOLI   | 1.2.2.02.13.01.001  | Indisponibile  | 73     | 29         | 103.960       | PG        | NOCERA UMBRA |          | No                            | 28/05/1980           | TRASFERIMENTO A TITOLO GRATUITO | Valore catastale   | 26.659,75  | 26.659,75  | AGENZIA FORESTALE REGIONALE |                                |
| 31209  | TERRENI AGRICOLI   | 1.2.2.02.13.01.001  | Indisponibile  | 73     | 30         | 480           | PG        | NOCERA UMBRA |          | No                            | 28/05/1980           | TRASFERIMENTO A TITOLO GRATUITO | Valore catastale   | 81,25  | 81,25  | AGENZIA FORESTALE REGIONALE |                                |
| 31210  | TERRENI AGRICOLI   | 1.2.2.02.13.01.001  | Indisponibile  | 73     | 31         | 710           | PG        | NOCERA UMBRA |          | No                            | 28/05/1980           | TRASFERIMENTO A TITOLO GRATUITO | Valore catastale   | 118,63   | 118,63   | AGENZIA FORESTALE REGIONALE |                                |
| 31211  | TERRENI AGRICOLI   | 1.2.2.02.13.01.001  | Indisponibile  | 73     | 33         | 14.990        | PG        | NOCERA UMBRA |          | No                            | 28/05/1980           | TRASFERIMENTO A TITOLO GRATUITO | Valore catastale   | 3.744,00   | 3.744,00   | AGENZIA FORESTALE REGIONALE |                                |
| 31212  | TERRENI AGRICOLI   | 1.2.2.02.13.01.001  | Indisponibile  | 73     | 34         | 15.030        | PG        | NOCERA UMBRA |          | No                            | 28/05/1980           | TRASFERIMENTO A TITOLO GRATUITO | Valore catastale   | 1.639,63   | 1.639,63   | AGENZIA FORESTALE REGIONALE |                                |
| 31213  | TERRENI AGRICOLI   | 1.2.2.02.13.01.001  | Indisponibile  | 73     | 35         | 3.050         | PG        | NOCERA UMBRA |          | No                            | 28/05/1980           | TRASFERIMENTO A TITOLO GRATUITO | Valore catastale   | 511,88   | 511,88   | AGENZIA FORESTALE REGIONALE |                                |
| 31214  | TERRENI AGRICOLI   | 1.2.2.02.13.01.001  | Indisponibile  | 73     | 36         | 75.990        | PG        | NOCERA UMBRA |          | No                            | 28/05/1980           | TRASFERIMENTO A TITOLO GRATUITO | Valore catastale   | 13.784,88  | 13.784,88  | AGENZIA FORESTALE REGIONALE |                                |
| 31215  | TERRENI AGRICOLI   | 1.2.2.02.13.01.001  | Indisponibile  | 73     | 37         | 7.940         | PG        | NOCERA UMBRA |          | No                            | 28/05/1980           | TRASFERIMENTO A TITOLO GRATUITO | Valore catastale   | 1.267,50   | 1.267,50   | AGENZIA FORESTALE REGIONALE |                                |
| 31216  | TERRENI AGRICOLI   | 1.2.2.02.13.01.001  | Indisponibile  | 73     | 38         | 118.920       | PG        | NOCERA UMBRA |          | No                            | 28/05/1980           | TRASFERIMENTO A TITOLO GRATUITO | Valore catastale   | 12.974,00  | 12.974,00  | AGENZIA FORESTALE REGIONALE |                                |
| 31217  | TERRENI AGRICOLI   | 1.2.2.02.13.01.001  | Indisponibile  | 73     | 43         | 13.900        | PG        | NOCERA UMBRA |          | No                            | 28/05/1980           | TRASFERIMENTO A TITOLO GRATUITO | Valore catastale   | 2.333,50   | 2.333,50   | AGENZIA FORESTALE REGIONALE |                                |
| 31218  | TERRENI AGRICOLI   | 1.2.2.02.13.01.001  | Indisponibile  | 82     | 1          | 120.640       | PG        | NOCERA UMBRA |          | No                            | 28/05/1980           | TRASFERIMENTO A TITOLO GRATUITO | Valore catastale   | 8.099,00   | 8.099,00   | AGENZIA FORESTALE REGIONALE |                                |
| 31219  | TERRENI AGRICOLI   | 1.2.2.02.13.01.001  | Indisponibile  | 82     | 2          | 3.930         | PG        | NOCERA UMBRA |          | No                            | 28/05/1980           | TRASFERIMENTO A TITOLO GRATUITO | Valore catastale   | 1.287,00   | 1.287,00   | AGENZIA FORESTALE REGIONALE |                                |
| 31220  | TERRENI AGRICOLI   | 1.2.2.02.13.01.001  | Indisponibile  | 82     | 3          | 7.620         | PG        | NOCERA UMBRA |          | No                            | 28/05/1980           | TRASFERIMENTO A TITOLO GRATUITO | Valore catastale   | 2.353,00   | 2.353,00   | AGENZIA FORESTALE REGIONALE | Variazioni di valore anno 2017 |
| 31221  | TERRENI AGRICOLI   | 1.2.2.02.13.01.001  | Indisponibile  | 82     | 4          | 75.990        | PG        | NOCERA UMBRA |          | No                            | 28/05/1980           | TRASFERIMENTO A TITOLO GRATUITO | Valore catastale   | 12.052,63  | 12.052,63  | AGENZIA FORESTALE REGIONALE |                                |
| 31222  | TERRENI AGRICOLI   | 1.2.2.02.13.01.001  | Indisponibile  | 82     | 5          | 1.110         | PG        | NOCERA UMBRA |          | No                            | 28/05/1980           | TRASFERIMENTO A TITOLO GRATUITO | Valore catastale   | 186,88   | 186,88   | AGENZIA FORESTALE REGIONALE |                                |
| 31223  | TERRENI AGRICOLI   | 1.2.2.02.13.01.001  | Indisponibile  | 82     | 8          | 12.900        | PG        | NOCERA UMBRA |          | No                            | 28/05/1980           | TRASFERIMENTO A TITOLO GRATUITO | Valore catastale   | 1.993,88   | 1.993,88   | AGENZIA FORESTALE REGIONALE |                                |
| 31224  | TERRENI AGRICOLI   | 1.2.2.02.13.01.001  | Indisponibile  | 82     | 9          | 230           | PG        | NOCERA UMBRA |          | No                            | 28/05/1980           | TRASFERIMENTO A TITOLO GRATUITO | Valore catastale   | 39,00  | 39,00  | AGENZIA FORESTALE REGIONALE |                                |
| 31225  | TERRENI AGRICOLI   | 1.2.2.02.13.01.001  | Indisponibile  | 82     | 10         | 17.920        | PG        | NOCERA UMBRA |          | No                            | 28/05/1980           | TRASFERIMENTO A TITOLO GRATUITO | Valore catastale   | 3.007,88   | 3.007,88   | AGENZIA FORESTALE REGIONALE |                                |
| 31226  | TERRENI AGRICOLI   | 1.2.2.02.13.01.001  | Indisponibile  | 82     | 11         | 350           | PG        | NOCERA UMBRA |          | No                            | 28/05/1980           | TRASFERIMENTO A TITOLO GRATUITO | Valore catastale   | 55,25  | 55,25  | AGENZIA FORESTALE REGIONALE |                                |
| 31229  | TERRENI AGRICOLI   | 1.2.2.02.13.01.001  | Indisponibile  | 82     | 19         | 9.320         | PG        | NOCERA UMBRA |          | No                            | 28/05/1980           | TRASFERIMENTO A TITOLO GRATUITO | Valore catastale   | 1.625,00   | 1.625,00   | AGENZIA FORESTALE REGIONALE |                                |
| 31231  | TERRENI AGRICOLI   | 1.2.2.02.13.01.001  | Indisponibile  | 82     | 21         | 2.760         | PG        | NOCERA UMBRA |          | No                            | 28/05/1980           | TRASFERIMENTO A TITOLO GRATUITO | Valore catastale   | 463,13   | 463,13   | AGENZIA FORESTALE REGIONALE |                                |
| 31232  | TERRENI AGRICOLI   | 1.2.2.02.13.01.001  | Indisponibile  | 82     | 22         | 2.040         | PG        | NOCERA UMBRA |          | No                            | 28/05/1980           | TRASFERIMENTO A TITOLO GRATUITO | Valore catastale   | 342,88   | 342,88   | AGENZIA FORESTALE REGIONALE |                                |
| 31233  | TERRENI AGRICOLI   | 1.2.2.02.13.01.001  | Indisponibile  | 82     | 23         | 55.740        | PG        | NOCERA UMBRA |          | No                            | 28/05/1980           | TRASFERIMENTO A TITOLO GRATUITO | Valore catastale   | 8.897,13   | 8.897,13   | AGENZIA FORESTALE REGIONALE |                                |
| 31234  | TERRENI AGRICOLI   | 1.2.2.02.13.01.001  | Indisponibile  | 82     | 24         | 2.760         | PG        | NOCERA UMBRA |          | No                            | 28/05/1980           | TRASFERIMENTO A TITOLO GRATUITO | Valore catastale   | 463,13   | 463,13   | AGENZIA FORESTALE REGIONALE |                                |
| 31235  | TERRENI AGRICOLI   | 1.2.2.02.13.01.001  | Indisponibile  | 82     | 25         | 1.590         | PG        | NOCERA UMBRA |          | No                            | 28/05/1980           | TRASFERIMENTO A TITOLO GRATUITO | Valore catastale   | 266,50   | 266,50   | AGENZIA FORESTALE REGIONALE |                                |
| 31236  | TERRENI AGRICOLI   | 1.2.2.02.13.01.001  | Indisponibile  | 82     | 26         | 98.380        | PG        | NOCERA UMBRA |          | No                            | 28/05/1980           | TRASFERIMENTO A TITOLO GRATUITO | Valore catastale   | 15.687,75  | 15.687,75  | AGENZIA FORESTALE REGIONALE |                                |

**PATRIMONIO IMMOBILIARE REGIONE UMBRIA**  
**Prospetto Terreni al 31/12/2017**

| Numero identificativo (da sistema informativo) | Classificazione secondo il piano dei conti dello Stato Patrimoniale in base al D.lgs. 118/2011 (descrizione) | Classificazione secondo il piano dei conti dello Stato Patrimoniale in base al D.lgs. 118/2011 (Codice) | Classificazione ai sensi del codice civile (demunita, disponibile, indisponibile) | Foglio | Particella | Superficie mq | Provincia | Comune       | Località            | Bene soggetto ad ammortamento | Data di acquisizione | Modalità di acquisizione        | Criterio di valutazione secondo i principi del D.lgs. 118/2011 | Valore dell'immobile secondo i principi del D.lgs. 118/2011 al 31/12/2017 (euro) | Valore dell'immobile secondo i principi del D.lgs. 118/2011 al 31/12/2016 (euro) | Eme Gestore                 | Note  |
|--|--|---|---|--------|------------|---------------|-----------|--------------|---------------------|-------------------------------|----------------------|---------------------------------|--|--|--|-----------------------------|---|
| 31237  | TERRENI AGRICOLI   | 1.2.2.02.13.01.001  | Indisponibile   | 82     | 27         | 30.800        | PG        | NOCERA UMBRA |                     | No                            | 28/05/1980           | TRASFERIMENTO A TITOLO GRATUITO | Valore catastale   | 3.596,13   | 3.596,13   | AGENZIA FORESTALE REGIONALE |   |
| 31238  | TERRENI AGRICOLI   | 1.2.2.02.13.01.001  | Indisponibile   | 82     | 33         | 8.830         | PG        | NOCERA UMBRA |                     | No                            | 28/05/1980           | TRASFERIMENTO A TITOLO GRATUITO | Valore catastale   | 1.425,13   | 1.425,13   | AGENZIA FORESTALE REGIONALE |   |
| 31239  | TERRENI AGRICOLI   | 1.2.2.02.13.01.001  | Indisponibile   | 82     | 37         | 2.440         | PG        | NOCERA UMBRA |                     | No                            | 28/05/1980           | TRASFERIMENTO A TITOLO GRATUITO | Valore catastale   | 264,88   | 266,50   | AGENZIA FORESTALE REGIONALE | Variazioni di consistenza anno 2017   |
| 31240  | TERRENI AGRICOLI   | 1.2.2.02.13.01.001  | Indisponibile   | 82     | 38         | 430           | PG        | NOCERA UMBRA |                     | No                            | 28/05/1980           | TRASFERIMENTO A TITOLO GRATUITO | Valore catastale   | 68,25  | 68,25  | AGENZIA FORESTALE REGIONALE |   |
| 31241  | TERRENI AGRICOLI   | 1.2.2.02.13.01.001  | Indisponibile   | 82     | 39         | 2.850         | PG        | NOCERA UMBRA |                     | No                            | 28/05/1980           | TRASFERIMENTO A TITOLO GRATUITO | Valore catastale   | 445,25   | 445,25   | AGENZIA FORESTALE REGIONALE |   |
| 31242  | TERRENI AGRICOLI   | 1.2.2.02.13.01.001  | Indisponibile   | 82     | 40         | 59.830        | PG        | NOCERA UMBRA |                     | No                            | 28/05/1980           | TRASFERIMENTO A TITOLO GRATUITO | Valore catastale   | 9.540,38   | 9.540,38   | AGENZIA FORESTALE REGIONALE |   |
| 31243  | TERRENI AGRICOLI   | 1.2.2.02.13.01.001  | Indisponibile   | 82     | 43         | 7.350         | PG        | NOCERA UMBRA |                     | No                            | 28/05/1980           | TRASFERIMENTO A TITOLO GRATUITO | Valore catastale   | 801,13   | 801,13   | AGENZIA FORESTALE REGIONALE |   |
| 31244  | TERRENI AGRICOLI   | 1.2.2.02.13.01.001  | Indisponibile   | 82     | 49         | 101.560       | PG        | NOCERA UMBRA |                     | No                            | 28/05/1980           | TRASFERIMENTO A TITOLO GRATUITO | Valore catastale   | 11.932,38  | 11.932,38  | AGENZIA FORESTALE REGIONALE |   |
| 31245  | TERRENI AGRICOLI   | 1.2.2.02.13.01.001  | Indisponibile   | 82     | 62         | 4.770         | PG        | NOCERA UMBRA |                     | No                            | 28/05/1980           | TRASFERIMENTO A TITOLO GRATUITO | Valore catastale   | 760,50   | 760,50   | AGENZIA FORESTALE REGIONALE |   |
| 31246  | TERRENI AGRICOLI   | 1.2.2.02.13.01.001  | Indisponibile   | 82     | 68         | 97.120        | PG        | NOCERA UMBRA |                     | No                            | 28/05/1980           | TRASFERIMENTO A TITOLO GRATUITO | Valore catastale   | 15.486,25  | 15.486,25  | AGENZIA FORESTALE REGIONALE |   |
| 31248  | TERRENI AGRICOLI   | 1.2.2.02.13.01.001  | Indisponibile   | 82     | 71         | 1.340         | PG        | NOCERA UMBRA |                     | No                            | 28/05/1980           | TRASFERIMENTO A TITOLO GRATUITO | Valore catastale   | 224,25   | 224,25   | AGENZIA FORESTALE REGIONALE |   |
| 31249  | TERRENI AGRICOLI   | 1.2.2.02.13.01.001  | Indisponibile   | 82     | 72         | 20.120        | PG        | NOCERA UMBRA |                     | No                            | 28/05/1980           | TRASFERIMENTO A TITOLO GRATUITO | Valore catastale   | 3.207,75   | 3.207,75   | AGENZIA FORESTALE REGIONALE |   |
| 31250  | TERRENI AGRICOLI   | 1.2.2.02.13.01.001  | Indisponibile   | 83     | 1          | 4.670         | PG        | NOCERA UMBRA |                     | No                            | 28/05/1980           | TRASFERIMENTO A TITOLO GRATUITO | Valore catastale   | 2.107,63   | 2.107,63   | AGENZIA FORESTALE REGIONALE |   |
| 31251  | TERRENI AGRICOLI   | 1.2.2.02.13.01.001  | Indisponibile   | 83     | 3          | 52.060        | PG        | NOCERA UMBRA |                     | No                            | 28/05/1980           | TRASFERIMENTO A TITOLO GRATUITO | Valore catastale   | 14.434,88  | 14.434,88  | AGENZIA FORESTALE REGIONALE |   |
| 31252  | TERRENI AGRICOLI   | 1.2.2.02.13.01.001  | Indisponibile   | 83     | 4          | 1.330         | PG        | NOCERA UMBRA |                     | No                            | 28/05/1980           | TRASFERIMENTO A TITOLO GRATUITO | Valore catastale   | 222,63   | 222,63   | AGENZIA FORESTALE REGIONALE |   |
| 31253  | TERRENI AGRICOLI   | 1.2.2.02.13.01.001  | Indisponibile   | 83     | 5          | 218.960       | PG        | NOCERA UMBRA |                     | No                            | 28/05/1980           | TRASFERIMENTO A TITOLO GRATUITO | Valore catastale   | 18.375,50  | 18.375,50  | AGENZIA FORESTALE REGIONALE |   |
| 31254  | TERRENI AGRICOLI   | 1.2.2.02.13.01.001  | Indisponibile   | 83     | 6          | 19.250        | PG        | NOCERA UMBRA |                     | No                            | 28/05/1980           | TRASFERIMENTO A TITOLO GRATUITO | Valore catastale   | 8.789,63   | 8.789,63   | AGENZIA FORESTALE REGIONALE |   |
| 31255  | TERRENI AGRICOLI   | 1.2.2.02.13.01.001  | Indisponibile   | 83     | 14         | 66.530        | PG        | NOCERA UMBRA |                     | No                            | 28/05/1980           | TRASFERIMENTO A TITOLO GRATUITO | Valore catastale   | 31.318,63  | 31.318,63  | AGENZIA FORESTALE REGIONALE |   |
| 31256  | AL TRI TERRENI MAC   | 1.2.2.02.13.99.999  | Indisponibile   | 82     | 82         | 99            | PG        | NOCERA UMBRA |                     | No                            | 28/05/1980           | TRASFERIMENTO A TITOLO GRATUITO | Valore catastale   | 0,00   | 0,00   | AGENZIA FORESTALE REGIONALE |   |
| 39835  | TERRENI AGRICOLI   | 1.2.2.02.13.01.001  | Indisponibile   | 65     | 63         | 810           | PG        | NOCERA UMBRA |                     | No                            | 28/05/1980           | TRASFERIMENTO A TITOLO GRATUITO | Valore catastale   | 97,50  | 0,00   | AGENZIA FORESTALE REGIONALE |   |
| 40523  | TERRENI AGRICOLI   | 1.2.2.02.13.01.001  | Indisponibile   | 82     | 83         | 2.365         | PG        | NOCERA UMBRA | Bandita             | No                            | 28/05/1980           | TRASFERIMENTO A TITOLO GRATUITO | Valore catastale   | 396,50   | 396,50   | AGENZIA FORESTALE REGIONALE |   |
| 40524  | TERRENI AGRICOLI   | 1.2.2.02.13.01.001  | Indisponibile   | 82     | 85         | 20.464        | PG        | NOCERA UMBRA | Bandita             | No                            | 28/05/1980           | TRASFERIMENTO A TITOLO GRATUITO | Valore catastale   | 6.880,25   | 6.880,25   | AGENZIA FORESTALE REGIONALE |   |
| 40525  | TERRENI AGRICOLI   | 1.2.2.02.13.01.001  | Indisponibile   | 82     | 87         | 89.971        | PG        | NOCERA UMBRA | Bandita             | No                            | 28/05/1980           | TRASFERIMENTO A TITOLO GRATUITO | Valore catastale   | 14.347,13  | 14.347,13  | AGENZIA FORESTALE REGIONALE |   |
| 41036  | TERRENI AGRICOLI   | 1.2.2.02.13.01.001  | Indisponibile   | 73     | 32         | 5.899         | PG        | NOCERA UMBRA | S. Maria di Lignano | No                            | 28/05/1980           | TRASFERIMENTO A TITOLO GRATUITO | Valore catastale   | 985,63   | 0,00   | AGENZIA FORESTALE REGIONALE | Il valore è stato determinato applicando il criterio del D.lgs. 118/2011 art. 20, comma 1, lettera a) |
| 37683  | TERRENI AGRICOLI   | 1.2.2.02.13.01.001  | Indisponibile   | 1      | 15         | 44.220        | TR        | ORVIETO      |                     | No                            | 10/07/1975           | TRASFERIMENTO A TITOLO GRATUITO | Valore catastale   | 11.888,50  | 11.888,50  | AGENZIA FORESTALE REGIONALE |   |
| 37684  | TERRENI AGRICOLI   | 1.2.2.02.13.01.001  | Indisponibile   | 1      | 46         | 10.905        | TR        | ORVIETO      |                     | No                            | 10/07/1975           | TRASFERIMENTO A TITOLO GRATUITO | Valore catastale   | 5.490,88   | 5.490,88   | AGENZIA FORESTALE REGIONALE |   |
| 37685  | TERRENI AGRICOLI   | 1.2.2.02.13.01.001  | Indisponibile   | 1      | 50         | 7.612         | TR        | ORVIETO      |                     | No                            | 10/07/1975           | TRASFERIMENTO A TITOLO GRATUITO | Valore catastale   | 2.874,63   | 2.874,63   | AGENZIA FORESTALE REGIONALE |   |
| 37686  | TERRENI AGRICOLI   | 1.2.2.02.13.01.001  | Indisponibile   | 1      | 57         | 33.040        | TR        | ORVIETO      |                     | No                            | 10/07/1975           | TRASFERIMENTO A TITOLO GRATUITO | Valore catastale   | 12.478,38  | 12.478,38  | AGENZIA FORESTALE REGIONALE |   |
| 37687  | TERRENI AGRICOLI   | 1.2.2.02.13.01.001  | Indisponibile   | 1      | 58         | 660           | TR        | ORVIETO      |                     | No                            | 10/07/1975           | TRASFERIMENTO A TITOLO GRATUITO | Valore catastale   | 248,63   | 248,63   | AGENZIA FORESTALE REGIONALE |   |
| 37688  | TERRENI AGRICOLI   | 1.2.2.02.13.01.001  | Indisponibile   | 1      | 59         | 8.250         | TR        | ORVIETO      |                     | No                            | 10/07/1975           | TRASFERIMENTO A TITOLO GRATUITO | Valore catastale   | 630,38   | 630,38   | AGENZIA FORESTALE REGIONALE |   |
| 37689  | TERRENI AGRICOLI   | 1.2.2.02.13.01.001  | Indisponibile   | 1      | 60         | 560           | TR        | ORVIETO      |                     | No                            | 10/07/1975           | TRASFERIMENTO A TITOLO GRATUITO | Valore catastale   | 56,88  | 56,88  | AGENZIA FORESTALE REGIONALE |   |
| 37670  | TERRENI AGRICOLI   | 1.2.2.02.13.01.001  | Indisponibile   | 1      | 61         | 1.210         | TR        | ORVIETO      |                     | No                            | 10/07/1975           | TRASFERIMENTO A TITOLO GRATUITO | Valore catastale   | 121,88   | 121,88   | AGENZIA FORESTALE REGIONALE |   |
| 37671  | TERRENI AGRICOLI   | 1.2.2.02.13.01.001  | Indisponibile   | 1      | 62         | 140           | TR        | ORVIETO      |                     | No                            | 10/07/1975           | TRASFERIMENTO A TITOLO GRATUITO | Valore catastale   | 14,63  | 14,63  | AGENZIA FORESTALE REGIONALE |   |

**PATRIMONIO IMMOBILIARE REGIONE UMBRIA**  
**Prospetto Terreni al 31/12/2017**

| Numero identificativo (da sistema informativo) | Classificazione secondo il piano dei conti dello Stato Patrimoniale in base al D.lgs. 118/2011 (descrizione) | Classificazione secondo il piano dei conti dello Stato Patrimoniale in base al D.lgs. 118/2011 (Codice) | Classificazione ai sensi del codice civile (demunita, disponibile, indisponibile) | Foglio | Particella | Superficie mq | Provincia | Comune  | Località | Bene soggetto ad ammortamento | Data di acquisizione | Modalità di acquisizione        | Criterio di valutazione secondo i principi del D.lgs. 118/2011 | Valore dell'immobile secondo i principi del D.lgs. 118/2011 al 31/12/2017 (euro) | Valore dell'immobile secondo i principi del D.lgs. 118/2011 al 31/12/2016 (euro) | Eme Gestore                 | Note |
|--|--|---|---|--------|------------|---------------|-----------|---------|----------|-------------------------------|----------------------|---------------------------------|--|--|--|-----------------------------|------|
| 37672  | TERRENI AGRICOLI   | 1.2.2.02.13.01.001  | Indisponibile   | 1      | 129        | 51.633        | TR        | ORVIETO |          | No                            | 10/07/1975           | TRASFERIMENTO A TITOLO GRATUITO | Valore catastale   | 19.500,00  | 19.500,00  | AGENZIA FORESTALE REGIONALE |      |
| 37673  | TERRENI AGRICOLI   | 1.2.2.02.13.01.001  | Indisponibile   | 1      | 64         | 740           | TR        | ORVIETO |          | No                            | 10/07/1975           | TRASFERIMENTO A TITOLO GRATUITO | Valore catastale   | 279,50   | 279,50   | AGENZIA FORESTALE REGIONALE |      |
| 37674  | TERRENI AGRICOLI   | 1.2.2.02.13.01.001  | Indisponibile   | 1      | 65         | 45.650        | TR        | ORVIETO |          | No                            | 10/07/1975           | TRASFERIMENTO A TITOLO GRATUITO | Valore catastale   | 6.880,25   | 6.880,25   | AGENZIA FORESTALE REGIONALE |      |
| 37675  | TERRENI AGRICOLI   | 1.2.2.02.13.01.001  | Indisponibile   | 1      | 66         | 9.500         | TR        | ORVIETO |          | No                            | 10/07/1975           | TRASFERIMENTO A TITOLO GRATUITO | Valore catastale   | 1.434,88   | 1.434,88   | AGENZIA FORESTALE REGIONALE |      |
| 37676  | TERRENI AGRICOLI   | 1.2.2.02.13.01.001  | Indisponibile   | 1      | 67         | 1.920         | TR        | ORVIETO |          | No                            | 10/07/1975           | TRASFERIMENTO A TITOLO GRATUITO | Valore catastale   | 289,25   | 289,25   | AGENZIA FORESTALE REGIONALE |      |
| 37677  | TERRENI AGRICOLI   | 1.2.2.02.13.01.001  | Indisponibile   | 1      | 68         | 95.180        | TR        | ORVIETO |          | No                            | 10/07/1975           | TRASFERIMENTO A TITOLO GRATUITO | Valore catastale   | 14.378,00  | 14.378,00  | AGENZIA FORESTALE REGIONALE |      |
| 37678  | TERRENI AGRICOLI   | 1.2.2.02.13.01.001  | Indisponibile   | 1      | 69         | 170           | TR        | ORVIETO |          | No                            | 10/07/1975           | TRASFERIMENTO A TITOLO GRATUITO | Valore catastale   | 26,00  | 26,00  | AGENZIA FORESTALE REGIONALE |      |
| 37679  | TERRENI AGRICOLI   | 1.2.2.02.13.01.001  | Indisponibile   | 1      | 70         | 240           | TR        | ORVIETO |          | No                            | 10/07/1975           | TRASFERIMENTO A TITOLO GRATUITO | Valore catastale   | 35,75  | 35,75  | AGENZIA FORESTALE REGIONALE |      |
| 37680  | TERRENI AGRICOLI   | 1.2.2.02.13.01.001  | Indisponibile   | 1      | 71         | 30            | TR        | ORVIETO |          | No                            | 10/07/1975           | TRASFERIMENTO A TITOLO GRATUITO | Valore catastale   | 4,88   | 4,88   | AGENZIA FORESTALE REGIONALE |      |
| 37681  | TERRENI AGRICOLI   | 1.2.2.02.13.01.001  | Indisponibile   | 1      | 72         | 190           | TR        | ORVIETO |          | No                            | 10/07/1975           | TRASFERIMENTO A TITOLO GRATUITO | Valore catastale   | 29,25  | 29,25  | AGENZIA FORESTALE REGIONALE |      |
| 37682  | TERRENI AGRICOLI   | 1.2.2.02.13.01.001  | Indisponibile   | 1      | 73         | 30            | TR        | ORVIETO |          | No                            | 10/07/1975           | TRASFERIMENTO A TITOLO GRATUITO | Valore catastale   | 4,88   | 4,88   | AGENZIA FORESTALE REGIONALE |      |
| 37683  | TERRENI AGRICOLI   | 1.2.2.02.13.01.001  | Indisponibile   | 1      | 74         | 1.415         | TR        | ORVIETO |          | No                            | 10/07/1975           | TRASFERIMENTO A TITOLO GRATUITO | Valore catastale   | 534,63   | 534,63   | AGENZIA FORESTALE REGIONALE |      |
| 37684  | TERRENI AGRICOLI   | 1.2.2.02.13.01.001  | Indisponibile   | 1      | 75         | 5             | TR        | ORVIETO |          | No                            | 10/07/1975           | TRASFERIMENTO A TITOLO GRATUITO | Valore catastale   | 1,63   | 1,63   | AGENZIA FORESTALE REGIONALE |      |
| 37685  | TERRENI AGRICOLI   | 1.2.2.02.13.01.001  | Indisponibile   | 1      | 76         | 60            | TR        | ORVIETO |          | No                            | 10/07/1975           | TRASFERIMENTO A TITOLO GRATUITO | Valore catastale   | 22,75  | 22,75  | AGENZIA FORESTALE REGIONALE |      |
| 37686  | TERRENI AGRICOLI   | 1.2.2.02.13.01.001  | Indisponibile   | 7      | 1          | 11.230        | TR        | ORVIETO |          | No                            | 10/07/1975           | TRASFERIMENTO A TITOLO GRATUITO | Valore catastale   | 1.696,50   | 1.696,50   | AGENZIA FORESTALE REGIONALE |      |
| 37687  | TERRENI AGRICOLI   | 1.2.2.02.13.01.001  | Indisponibile   | 7      | 2          | 24.040        | TR        | ORVIETO |          | No                            | 10/07/1975           | TRASFERIMENTO A TITOLO GRATUITO | Valore catastale   | 1.210,63   | 1.210,63   | AGENZIA FORESTALE REGIONALE |      |
| 37688  | TERRENI AGRICOLI   | 1.2.2.02.13.01.001  | Indisponibile   | 7      | 4          | 1.360         | TR        | ORVIETO |          | No                            | 10/07/1975           | TRASFERIMENTO A TITOLO GRATUITO | Valore catastale   | 68,25  | 68,25  | AGENZIA FORESTALE REGIONALE |      |
| 37689  | TERRENI AGRICOLI   | 1.2.2.02.13.01.001  | Indisponibile   | 7      | 5          | 17.940        | TR        | ORVIETO |          | No                            | 10/07/1975           | TRASFERIMENTO A TITOLO GRATUITO | Valore catastale   | 898,63   | 898,63   | AGENZIA FORESTALE REGIONALE |      |
| 37690  | TERRENI AGRICOLI   | 1.2.2.02.13.01.001  | Indisponibile   | 7      | 6          | 388.800       | TR        | ORVIETO |          | No                            | 10/07/1975           | TRASFERIMENTO A TITOLO GRATUITO | Valore catastale   | 81.575,00  | 81.575,00  | AGENZIA FORESTALE REGIONALE |      |
| 37691  | TERRENI AGRICOLI   | 1.2.2.02.13.01.001  | Indisponibile   | 7      | 7          | 5.100         | TR        | ORVIETO |          | No                            | 10/07/1975           | TRASFERIMENTO A TITOLO GRATUITO | Valore catastale   | 128,38   | 128,38   | AGENZIA FORESTALE REGIONALE |      |
| 37692  | TERRENI AGRICOLI   | 1.2.2.02.13.01.001  | Indisponibile   | 7      | 10         | 7.960         | TR        | ORVIETO |          | No                            | 10/07/1975           | TRASFERIMENTO A TITOLO GRATUITO | Valore catastale   | 401,38   | 401,38   | AGENZIA FORESTALE REGIONALE |      |
| 37693  | TERRENI AGRICOLI   | 1.2.2.02.13.01.001  | Indisponibile   | 7      | 11         | 7.930         | TR        | ORVIETO |          | No                            | 10/07/1975           | TRASFERIMENTO A TITOLO GRATUITO | Valore catastale   | 199,88   | 199,88   | AGENZIA FORESTALE REGIONALE |      |
| 37694  | TERRENI AGRICOLI   | 1.2.2.02.13.01.001  | Indisponibile   | 7      | 12         | 43.280        | TR        | ORVIETO |          | No                            | 10/07/1975           | TRASFERIMENTO A TITOLO GRATUITO | Valore catastale   | 6.175,00   | 6.175,00   | AGENZIA FORESTALE REGIONALE |      |
| 37695  | TERRENI AGRICOLI   | 1.2.2.02.13.01.001  | Indisponibile   | 7      | 14         | 335.580       | TR        | ORVIETO |          | No                            | 10/07/1975           | TRASFERIMENTO A TITOLO GRATUITO | Valore catastale   | 70.408,00  | 70.408,00  | AGENZIA FORESTALE REGIONALE |      |
| 37696  | TERRENI AGRICOLI   | 1.2.2.02.13.01.001  | Indisponibile   | 7      | 15         | 13.950        | TR        | ORVIETO |          | No                            | 10/07/1975           | TRASFERIMENTO A TITOLO GRATUITO | Valore catastale   | 29.566,88  | 29.566,88  | AGENZIA FORESTALE REGIONALE |      |
| 37697  | TERRENI AGRICOLI   | 1.2.2.02.13.01.001  | Indisponibile   | 7      | 17         | 1.150         | TR        | ORVIETO |          | No                            | 10/07/1975           | TRASFERIMENTO A TITOLO GRATUITO | Valore catastale   | 164,13   | 164,13   | AGENZIA FORESTALE REGIONALE |      |
| 37698  | TERRENI AGRICOLI   | 1.2.2.02.13.01.001  | Indisponibile   | 7      | 18         | 790           | TR        | ORVIETO |          | No                            | 10/07/1975           | TRASFERIMENTO A TITOLO GRATUITO | Valore catastale   | 39,00  | 39,00  | AGENZIA FORESTALE REGIONALE |      |
| 37699  | TERRENI AGRICOLI   | 1.2.2.02.13.01.001  | Indisponibile   | 7      | 19         | 11.210        | TR        | ORVIETO |          | No                            | 10/07/1975           | TRASFERIMENTO A TITOLO GRATUITO | Valore catastale   | 563,88   | 563,88   | AGENZIA FORESTALE REGIONALE |      |
| 37700  | TERRENI AGRICOLI   | 1.2.2.02.13.01.001  | Indisponibile   | 7      | 20         | 250.350       | TR        | ORVIETO |          | No                            | 10/07/1975           | TRASFERIMENTO A TITOLO GRATUITO | Valore catastale   | 37.818,63  | 37.818,63  | AGENZIA FORESTALE REGIONALE |      |
| 37701  | TERRENI AGRICOLI   | 1.2.2.02.13.01.001  | Indisponibile   | 11     | 1          | 4.740         | TR        | ORVIETO |          | No                            | 10/07/1975           | TRASFERIMENTO A TITOLO GRATUITO | Valore catastale   | 238,88   | 238,88   | AGENZIA FORESTALE REGIONALE |      |
| 37702  | TERRENI AGRICOLI   | 1.2.2.02.13.01.001  | Indisponibile   | 11     | 2          | 38.930        | TR        | ORVIETO |          | No                            | 10/07/1975           | TRASFERIMENTO A TITOLO GRATUITO | Valore catastale   | 24.503,38  | 24.503,38  | AGENZIA FORESTALE REGIONALE |      |
| 37703  | TERRENI AGRICOLI   | 1.2.2.02.13.01.001  | Indisponibile   | 11     | 3          | 15.760        | TR        | ORVIETO |          | No                            | 10/07/1975           | TRASFERIMENTO A TITOLO GRATUITO | Valore catastale   | 793,00   | 793,00   | AGENZIA FORESTALE REGIONALE |      |
| 37704  | TERRENI AGRICOLI   | 1.2.2.02.13.01.001  | Indisponibile   | 11     | 4          | 14.670        | TR        | ORVIETO |          | No                            | 10/07/1975           | TRASFERIMENTO A TITOLO GRATUITO | Valore catastale   | 739,38   | 739,38   | AGENZIA FORESTALE REGIONALE |      |

**PATRIMONIO IMMOBILIARE REGIONE UMBRIA**  
**Prospetto Terreni al 31/12/2017**

| Numero identificativo (da sistema informativo) | Classificazione secondo il piano dei conti dello Stato Patrimoniale in base al D.lgs. 118/2011 (descrizione) | Classificazione secondo il piano dei conti dello Stato Patrimoniale in base al D.lgs. 118/2011 (Codice) | Classificazione ai sensi del codice civile (demaniale, disponibile, indisponibile) | Foglio | Particella | Superficie mq | Provincia | Comune  | Località | Bene soggetto ad ammortamento | Data di acquisizione | Modalità di acquisizione        | Criterio di valutazione secondo i principi del D.lgs. 118/2011 | Valore dell'immobile secondo i principi del D.lgs. 118/2011 al 31/12/2017 (euro) | Valore dell'immobile secondo i principi del D.lgs. 118/2011 al 31/12/2016 (euro) | Eme Gestore                 | Note |
|--|--|---|--|--------|------------|---------------|-----------|---------|----------|-------------------------------|----------------------|---------------------------------|--|--|--|-----------------------------|------|
| 37705  | TERRENI AGRICOLI   | 1.2.2.02.13.01.001  | Indisponibile  | 11     | 5          | 106.540       | TR        | ORVIETO |          | No                            | 10/07/1975           | TRASFERIMENTO A TITOLO GRATUITO | Valore catastale   | 22.353,50  | 22.353,50  | AGENZIA FORESTALE REGIONALE |      |
| 37706  | TERRENI AGRICOLI   | 1.2.2.02.13.01.001  | Indisponibile  | 11     | 16         | 40.550        | TR        | ORVIETO |          | No                            | 10/07/1975           | TRASFERIMENTO A TITOLO GRATUITO | Valore catastale   | 6.126,25   | 6.126,25   | AGENZIA FORESTALE REGIONALE |      |
| 37707  | TERRENI AGRICOLI   | 1.2.2.02.13.01.001  | Indisponibile  | 11     | 17         | 57.060        | TR        | ORVIETO |          | No                            | 10/07/1975           | TRASFERIMENTO A TITOLO GRATUITO | Valore catastale   | 11.971,38  | 11.971,38  | AGENZIA FORESTALE REGIONALE |      |
| 37708  | TERRENI AGRICOLI   | 1.2.2.02.13.01.001  | Indisponibile  | 11     | 27         | 43.800        | TR        | ORVIETO |          | No                            | 10/07/1975           | TRASFERIMENTO A TITOLO GRATUITO | Valore catastale   | 18.320,25  | 18.320,25  | AGENZIA FORESTALE REGIONALE |      |
| 37709  | TERRENI AGRICOLI   | 1.2.2.02.13.01.001  | Indisponibile  | 11     | 29         | 11.900        | TR        | ORVIETO |          | No                            | 10/07/1975           | TRASFERIMENTO A TITOLO GRATUITO | Valore catastale   | 7.377,50   | 7.377,50   | AGENZIA FORESTALE REGIONALE |      |
| 37710  | TERRENI AGRICOLI   | 1.2.2.02.13.01.001  | Indisponibile  | 11     | 30         | 14.380        | TR        | ORVIETO |          | No                            | 10/07/1975           | TRASFERIMENTO A TITOLO GRATUITO | Valore catastale   | 5.798,00   | 5.798,00   | AGENZIA FORESTALE REGIONALE |      |
| 37711  | TERRENI AGRICOLI   | 1.2.2.02.13.01.001  | Indisponibile  | 11     | 31         | 2.730         | TR        | ORVIETO |          | No                            | 10/07/1975           | TRASFERIMENTO A TITOLO GRATUITO | Valore catastale   | 1.717,63   | 1.717,63   | AGENZIA FORESTALE REGIONALE |      |
| 37712  | TERRENI AGRICOLI   | 1.2.2.02.13.01.001  | Indisponibile  | 11     | 34         | 2146,790      | TR        | ORVIETO |          | No                            | 10/07/1975           | TRASFERIMENTO A TITOLO GRATUITO | Valore catastale   | 1.267,672,13   | 1.267,672,13   | AGENZIA FORESTALE REGIONALE |      |
| 37713  | TERRENI AGRICOLI   | 1.2.2.02.13.01.001  | Indisponibile  | 11     | 60         | 1.370         | TR        | ORVIETO |          | No                            | 10/07/1975           | TRASFERIMENTO A TITOLO GRATUITO | Valore catastale   | 862,88   | 862,88   | AGENZIA FORESTALE REGIONALE |      |
| 37714  | TERRENI AGRICOLI   | 1.2.2.02.13.01.001  | Indisponibile  | 11     | 68         | 22.500        | TR        | ORVIETO |          | No                            | 10/07/1975           | TRASFERIMENTO A TITOLO GRATUITO | Valore catastale   | 4.720,63   | 4.720,63   | AGENZIA FORESTALE REGIONALE |      |
| 37715  | TERRENI AGRICOLI   | 1.2.2.02.13.01.001  | Indisponibile  | 15     | 6          | 26.380        | TR        | ORVIETO |          | No                            | 10/07/1975           | TRASFERIMENTO A TITOLO GRATUITO | Valore catastale   | 3.763,50   | 3.763,50   | AGENZIA FORESTALE REGIONALE |      |
| 37716  | TERRENI AGRICOLI   | 1.2.2.02.13.01.001  | Indisponibile  | 15     | 7          | 10.970        | TR        | ORVIETO |          | No                            | 10/07/1975           | TRASFERIMENTO A TITOLO GRATUITO | Valore catastale   | 552,50   | 552,50   | AGENZIA FORESTALE REGIONALE |      |
| 37717  | TERRENI AGRICOLI   | 1.2.2.02.13.01.001  | Indisponibile  | 15     | 8          | 215.860       | TR        | ORVIETO |          | No                            | 10/07/1975           | TRASFERIMENTO A TITOLO GRATUITO | Valore catastale   | 32.608,88  | 32.608,88  | AGENZIA FORESTALE REGIONALE |      |
| 37718  | TERRENI AGRICOLI   | 1.2.2.02.13.01.001  | Indisponibile  | 15     | 9          | 3.810         | TR        | ORVIETO |          | No                            | 10/07/1975           | TRASFERIMENTO A TITOLO GRATUITO | Valore catastale   | 191,75   | 191,75   | AGENZIA FORESTALE REGIONALE |      |
| 37719  | TERRENI AGRICOLI   | 1.2.2.02.13.01.001  | Indisponibile  | 15     | 10         | 7.530         | TR        | ORVIETO |          | No                            | 10/07/1975           | TRASFERIMENTO A TITOLO GRATUITO | Valore catastale   | 376,63   | 376,63   | AGENZIA FORESTALE REGIONALE |      |
| 37720  | TERRENI AGRICOLI   | 1.2.2.02.13.01.001  | Indisponibile  | 16     | 1          | 45.490        | TR        | ORVIETO |          | No                            | 10/07/1975           | TRASFERIMENTO A TITOLO GRATUITO | Valore catastale   | 9.543,63   | 9.543,63   | AGENZIA FORESTALE REGIONALE |      |
| 37721  | TERRENI AGRICOLI   | 1.2.2.02.13.01.001  | Indisponibile  | 16     | 2          | 44.150        | TR        | ORVIETO |          | No                            | 10/07/1975           | TRASFERIMENTO A TITOLO GRATUITO | Valore catastale   | 9.262,50   | 9.262,50   | AGENZIA FORESTALE REGIONALE |      |
| 37722  | TERRENI AGRICOLI   | 1.2.2.02.13.01.001  | Indisponibile  | 16     | 3          | 12.550        | TR        | ORVIETO |          | No                            | 10/07/1975           | TRASFERIMENTO A TITOLO GRATUITO | Valore catastale   | 2.632,50   | 2.632,50   | AGENZIA FORESTALE REGIONALE |      |
| 37723  | TERRENI AGRICOLI   | 1.2.2.02.13.01.001  | Indisponibile  | 17     | 18         | 329.040       | TR        | ORVIETO |          | No                            | 10/07/1975           | TRASFERIMENTO A TITOLO GRATUITO | Valore catastale   | 33.137,00  | 33.137,00  | AGENZIA FORESTALE REGIONALE |      |
| 37724  | TERRENI AGRICOLI   | 1.2.2.02.13.01.001  | Indisponibile  | 17     | 19         | 10.180        | TR        | ORVIETO |          | No                            | 10/07/1975           | TRASFERIMENTO A TITOLO GRATUITO | Valore catastale   | 2.135,25   | 2.135,25   | AGENZIA FORESTALE REGIONALE |      |
| 37726  | TERRENI AGRICOLI   | 1.2.2.02.13.01.001  | Indisponibile  | 18     | 7          | 18.100        | TR        | ORVIETO |          | No                            | 28/05/1980           | TRASFERIMENTO A TITOLO GRATUITO | Valore catastale   | 6.836,38   | 6.836,38   | AGENZIA FORESTALE REGIONALE |      |
| 37727  | TERRENI AGRICOLI   | 1.2.2.02.13.01.001  | Indisponibile  | 18     | 12         | 19.630        | TR        | ORVIETO |          | No                            | 28/05/1980           | TRASFERIMENTO A TITOLO GRATUITO | Valore catastale   | 7.413,25   | 7.413,25   | AGENZIA FORESTALE REGIONALE |      |
| 37728  | TERRENI AGRICOLI   | 1.2.2.02.13.01.001  | Indisponibile  | 18     | 13         | 3.850         | TR        | ORVIETO |          | No                            | 28/05/1980           | TRASFERIMENTO A TITOLO GRATUITO | Valore catastale   | 1.285,38   | 1.285,38   | AGENZIA FORESTALE REGIONALE |      |
| 37729  | TERRENI AGRICOLI   | 1.2.2.02.13.01.001  | Indisponibile  | 18     | 16         | 47.010        | TR        | ORVIETO |          | No                            | 28/05/1980           | TRASFERIMENTO A TITOLO GRATUITO | Valore catastale   | 7.101,25   | 7.101,25   | AGENZIA FORESTALE REGIONALE |      |
| 37730  | TERRENI AGRICOLI   | 1.2.2.02.13.01.001  | Indisponibile  | 18     | 17         | 84.080        | TR        | ORVIETO |          | No                            | 28/05/1980           | TRASFERIMENTO A TITOLO GRATUITO | Valore catastale   | 8.467,88   | 8.467,88   | AGENZIA FORESTALE REGIONALE |      |
| 37731  | TERRENI AGRICOLI   | 1.2.2.02.13.01.001  | Indisponibile  | 18     | 20         | 124.420       | TR        | ORVIETO |          | No                            | 28/05/1980           | TRASFERIMENTO A TITOLO GRATUITO | Valore catastale   | 18.794,75  | 18.794,75  | AGENZIA FORESTALE REGIONALE |      |
| 37732  | TERRENI AGRICOLI   | 1.2.2.02.13.01.001  | Indisponibile  | 19     | 1          | 61.690        | TR        | ORVIETO |          | No                            | 10/07/1975           | TRASFERIMENTO A TITOLO GRATUITO | Valore catastale   | 23.297,63  | 23.297,63  | AGENZIA FORESTALE REGIONALE |      |
| 37733  | TERRENI AGRICOLI   | 1.2.2.02.13.01.001  | Indisponibile  | 19     | 2          | 31.440        | TR        | ORVIETO |          | No                            | 10/07/1975           | TRASFERIMENTO A TITOLO GRATUITO | Valore catastale   | 4.485,00   | 4.485,00   | AGENZIA FORESTALE REGIONALE |      |
| 37734  | TERRENI AGRICOLI   | 1.2.2.02.13.01.001  | Indisponibile  | 19     | 3          | 14.130        | TR        | ORVIETO |          | No                            | 10/07/1975           | TRASFERIMENTO A TITOLO GRATUITO | Valore catastale   | 2.964,00   | 2.964,00   | AGENZIA FORESTALE REGIONALE |      |
| 37735  | TERRENI AGRICOLI   | 1.2.2.02.13.01.001  | Indisponibile  | 19     | 4          | 220           | TR        | ORVIETO |          | No                            | 10/07/1975           | TRASFERIMENTO A TITOLO GRATUITO | Valore catastale   | 45,50  | 45,50  | AGENZIA FORESTALE REGIONALE |      |
| 37736  | TERRENI AGRICOLI   | 1.2.2.02.13.01.001  | Indisponibile  | 19     | 5          | 340.420       | TR        | ORVIETO |          | No                            | 10/07/1975           | TRASFERIMENTO A TITOLO GRATUITO | Valore catastale   | 34.282,63  | 34.282,63  | AGENZIA FORESTALE REGIONALE |      |
| 37737  | TERRENI AGRICOLI   | 1.2.2.02.13.01.001  | Indisponibile  | 19     | 6          | 8.640         | TR        | ORVIETO |          | No                            | 10/07/1975           | TRASFERIMENTO A TITOLO GRATUITO | Valore catastale   | 3.263,00   | 3.263,00   | AGENZIA FORESTALE REGIONALE |      |
| 37738  | TERRENI AGRICOLI   | 1.2.2.02.13.01.001  | Indisponibile  | 19     | 7          | 588.420       | TR        | ORVIETO |          | No                            | 28/05/1980           | TRASFERIMENTO A TITOLO GRATUITO | Valore catastale   | 59.258,88  | 59.258,88  | AGENZIA FORESTALE REGIONALE |      |

**PATRIMONIO IMMOBILIARE REGIONE UMBRIA**  
**Prospetto Terreni al 31/12/2017**

| Numero identificativo (da sistema informativo) | Classificazione secondo il piano dei conti dello Stato Patrimoniale in base al D.lgs. 118/2011 (descrizione) | Classificazione secondo il piano dei conti dello Stato Patrimoniale in base al D.lgs. 118/2011 (Codice) | Classificazione ai sensi del codice civile (demaniale, disponibile, indisponibile) | Foglio | Particella | Superficie mq | Provincia | Comune  | Località | Bene soggetto ad ammortamento | Data di acquisizione | Modalità di acquisizione        | Criterio di valutazione secondo i principi del D.lgs. 118/2011 | Valore dell'immobile secondo i principi del D.lgs. 118/2011 al 31/12/2017 (euro) | Valore dell'immobile secondo i principi del D.lgs. 118/2011 al 31/12/2016 (euro) | Eme Gestore                 | Note |
|--|--|---|--|--------|------------|---------------|-----------|---------|----------|-------------------------------|----------------------|---------------------------------|--|--|--|-----------------------------|------|
| 37739  | TERRENI AGRICOLI   | 1.2.2.02.13.01.001  | Indisponibile  | 19     | 8          | 351.660       | TR        | ORVIETO |          | No                            | 10/07/1975           | TRASFERIMENTO A TITOLO GRATUITO | Valore catastale   | 8.854,63   | 8.854,63   | AGENZIA FORESTALE REGIONALE |      |
| 37740  | TERRENI AGRICOLI   | 1.2.2.02.13.01.001  | Indisponibile  | 19     | 9          | 15.050        | TR        | ORVIETO |          | No                            | 10/07/1975           | TRASFERIMENTO A TITOLO GRATUITO | Valore catastale   | 5.684,25   | 5.684,25   | AGENZIA FORESTALE REGIONALE |      |
| 37741  | TERRENI AGRICOLI   | 1.2.2.02.13.01.001  | Indisponibile  | 19     | 10         | 23.190        | TR        | ORVIETO |          | No                            | 10/07/1975           | TRASFERIMENTO A TITOLO GRATUITO | Valore catastale   | 3.308,50   | 3.308,50   | AGENZIA FORESTALE REGIONALE |      |
| 37742  | TERRENI AGRICOLI   | 1.2.2.02.13.01.001  | Indisponibile  | 19     | 12         | 53.510        | TR        | ORVIETO |          | No                            | 10/07/1975           | TRASFERIMENTO A TITOLO GRATUITO | Valore catastale   | 20.208,50  | 20.208,50  | AGENZIA FORESTALE REGIONALE |      |
| 37743  | TERRENI AGRICOLI   | 1.2.2.02.13.01.001  | Indisponibile  | 19     | 13         | 1.620         | TR        | ORVIETO |          | No                            | 10/07/1975           | TRASFERIMENTO A TITOLO GRATUITO | Valore catastale   | 611,00   | 611,00   | AGENZIA FORESTALE REGIONALE |      |
| 37744  | TERRENI AGRICOLI   | 1.2.2.02.13.01.001  | Indisponibile  | 19     | 14         | 17.990        | TR        | ORVIETO |          | No                            | 10/07/1975           | TRASFERIMENTO A TITOLO GRATUITO | Valore catastale   | 6.794,13   | 6.794,13   | AGENZIA FORESTALE REGIONALE |      |
| 37745  | TERRENI AGRICOLI   | 1.2.2.02.13.01.001  | Indisponibile  | 19     | 15         | 9.730         | TR        | ORVIETO |          | No                            | 10/07/1975           | TRASFERIMENTO A TITOLO GRATUITO | Valore catastale   | 3.674,13   | 3.674,13   | AGENZIA FORESTALE REGIONALE |      |
| 37746  | TERRENI AGRICOLI   | 1.2.2.02.13.01.001  | Indisponibile  | 19     | 16         | 2.250         | TR        | ORVIETO |          | No                            | 10/07/1975           | TRASFERIMENTO A TITOLO GRATUITO | Valore catastale   | 849,88   | 849,88   | AGENZIA FORESTALE REGIONALE |      |
| 37747  | TERRENI AGRICOLI   | 1.2.2.02.13.01.001  | Indisponibile  | 19     | 17         | 640           | TR        | ORVIETO |          | No                            | 10/07/1975           | TRASFERIMENTO A TITOLO GRATUITO | Valore catastale   | 242,13   | 242,13   | AGENZIA FORESTALE REGIONALE |      |
| 37748  | TERRENI AGRICOLI   | 1.2.2.02.13.01.001  | Indisponibile  | 19     | 18         | 260.370       | TR        | ORVIETO |          | No                            | 10/07/1975           | TRASFERIMENTO A TITOLO GRATUITO | Valore catastale   | 6.555,25   | 6.555,25   | AGENZIA FORESTALE REGIONALE |      |
| 37749  | TERRENI AGRICOLI   | 1.2.2.02.13.01.001  | Indisponibile  | 19     | 19         | 3.700         | TR        | ORVIETO |          | No                            | 10/07/1975           | TRASFERIMENTO A TITOLO GRATUITO | Valore catastale   | 776,75   | 776,75   | AGENZIA FORESTALE REGIONALE |      |
| 37750  | TERRENI AGRICOLI   | 1.2.2.02.13.01.001  | Indisponibile  | 19     | 24         | 13.900        | TR        | ORVIETO |          | No                            | 28/05/1980           | TRASFERIMENTO A TITOLO GRATUITO | Valore catastale   | 2.895,75   | 2.895,75   | AGENZIA FORESTALE REGIONALE |      |
| 37751  | TERRENI AGRICOLI   | 1.2.2.02.13.01.001  | Indisponibile  | 19     | 25         | 894.390       | TR        | ORVIETO |          | No                            | 10/07/1975           | TRASFERIMENTO A TITOLO GRATUITO | Valore catastale   | 40.504,75  | 40.504,75  | AGENZIA FORESTALE REGIONALE |      |
| 37752  | TERRENI AGRICOLI   | 1.2.2.02.13.01.001  | Indisponibile  | 19     | 26         | 573.430       | TR        | ORVIETO |          | No                            | 10/07/1975           | TRASFERIMENTO A TITOLO GRATUITO | Valore catastale   | 57.749,25  | 57.749,25  | AGENZIA FORESTALE REGIONALE |      |
| 37753  | TERRENI AGRICOLI   | 1.2.2.02.13.01.001  | Indisponibile  | 19     | 30         | 1.050         | TR        | ORVIETO |          | No                            | 28/05/1980           | TRASFERIMENTO A TITOLO GRATUITO | Valore catastale   | 396,50   | 396,50   | AGENZIA FORESTALE REGIONALE |      |
| 37754  | TERRENI AGRICOLI   | 1.2.2.02.13.01.001  | Indisponibile  | 19     | 31         | 830           | TR        | ORVIETO |          | No                            | 28/05/1980           | TRASFERIMENTO A TITOLO GRATUITO | Valore catastale   | 313,63   | 313,63   | AGENZIA FORESTALE REGIONALE |      |
| 37755  | TERRENI AGRICOLI   | 1.2.2.02.13.01.001  | Indisponibile  | 19     | 32         | 3.900         | TR        | ORVIETO |          | No                            | 28/05/1980           | TRASFERIMENTO A TITOLO GRATUITO | Valore catastale   | 1.434,88   | 1.434,88   | AGENZIA FORESTALE REGIONALE |      |
| 37756  | TERRENI AGRICOLI   | 1.2.2.02.13.01.001  | Indisponibile  | 19     | 33         | 3.690         | TR        | ORVIETO |          | No                            | 28/05/1980           | TRASFERIMENTO A TITOLO GRATUITO | Valore catastale   | 1.394,25   | 1.394,25   | AGENZIA FORESTALE REGIONALE |      |
| 37757  | TERRENI AGRICOLI   | 1.2.2.02.13.01.001  | Indisponibile  | 19     | 34         | 960           | TR        | ORVIETO |          | No                            | 28/05/1980           | TRASFERIMENTO A TITOLO GRATUITO | Valore catastale   | 95,88  | 95,88  | AGENZIA FORESTALE REGIONALE |      |
| 37758  | TERRENI AGRICOLI   | 1.2.2.02.13.01.001  | Indisponibile  | 19     | 35         | 3.100         | TR        | ORVIETO |          | No                            | 28/05/1980           | TRASFERIMENTO A TITOLO GRATUITO | Valore catastale   | 312,00   | 312,00   | AGENZIA FORESTALE REGIONALE |      |
| 37759  | TERRENI AGRICOLI   | 1.2.2.02.13.01.001  | Indisponibile  | 19     | 36         | 60.980        | TR        | ORVIETO |          | No                            | 28/05/1980           | TRASFERIMENTO A TITOLO GRATUITO | Valore catastale   | 12.793,63  | 12.793,63  | AGENZIA FORESTALE REGIONALE |      |
| 37760  | TERRENI AGRICOLI   | 1.2.2.02.13.01.001  | Indisponibile  | 19     | 37         | 294.050       | TR        | ORVIETO |          | No                            | 28/05/1980           | TRASFERIMENTO A TITOLO GRATUITO | Valore catastale   | 29.614,00  | 29.614,00  | AGENZIA FORESTALE REGIONALE |      |
| 37761  | TERRENI AGRICOLI   | 1.2.2.02.13.01.001  | Indisponibile  | 19     | 38         | 25.850        | TR        | ORVIETO |          | No                            | 28/05/1980           | TRASFERIMENTO A TITOLO GRATUITO | Valore catastale   | 3.685,50   | 3.685,50   | AGENZIA FORESTALE REGIONALE |      |
| 37762  | TERRENI AGRICOLI   | 1.2.2.02.13.01.001  | Indisponibile  | 19     | 42         | 2.080         | TR        | ORVIETO |          | No                            | 28/05/1980           | TRASFERIMENTO A TITOLO GRATUITO | Valore catastale   | 784,88   | 784,88   | AGENZIA FORESTALE REGIONALE |      |
| 37763  | TERRENI AGRICOLI   | 1.2.2.02.13.01.001  | Indisponibile  | 19     | 44         | 62.600        | TR        | ORVIETO |          | No                            | 10/07/1975           | TRASFERIMENTO A TITOLO GRATUITO | Valore catastale   | 8.931,00   | 8.931,00   | AGENZIA FORESTALE REGIONALE |      |
| 37764  | TERRENI AGRICOLI   | 1.2.2.02.13.01.001  | Indisponibile  | 19     | 45         | 459.960       | TR        | ORVIETO |          | No                            | 10/07/1975           | TRASFERIMENTO A TITOLO GRATUITO | Valore catastale   | 69.483,38  | 69.483,38  | AGENZIA FORESTALE REGIONALE |      |
| 37765  | TERRENI AGRICOLI   | 1.2.2.02.13.01.001  | Indisponibile  | 19     | 47         | 60.610        | TR        | ORVIETO |          | No                            | 10/07/1975           | TRASFERIMENTO A TITOLO GRATUITO | Valore catastale   | 15.200,38  | 15.200,38  | AGENZIA FORESTALE REGIONALE |      |
| 37766  | TERRENI AGRICOLI   | 1.2.2.02.13.01.001  | Indisponibile  | 20     | 10         | 13.830        | TR        | ORVIETO |          | No                            | 10/07/1975           | TRASFERIMENTO A TITOLO GRATUITO | Valore catastale   | 5.222,75   | 5.222,75   | AGENZIA FORESTALE REGIONALE |      |
| 37767  | TERRENI AGRICOLI   | 1.2.2.02.13.01.001  | Indisponibile  | 20     | 11         | 142.440       | TR        | ORVIETO |          | No                            | 10/07/1975           | TRASFERIMENTO A TITOLO GRATUITO | Valore catastale   | 7.172,75   | 7.172,75   | AGENZIA FORESTALE REGIONALE |      |
| 37768  | TERRENI AGRICOLI   | 1.2.2.02.13.01.001  | Indisponibile  | 21     | 1          | 12.400        | TR        | ORVIETO |          | No                            | 10/07/1975           | TRASFERIMENTO A TITOLO GRATUITO | Valore catastale   | 2.601,63   | 2.601,63   | AGENZIA FORESTALE REGIONALE |      |
| 37769  | TERRENI AGRICOLI   | 1.2.2.02.13.01.001  | Indisponibile  | 21     | 2          | 131.530       | TR        | ORVIETO |          | No                            | 10/07/1975           | TRASFERIMENTO A TITOLO GRATUITO | Valore catastale   | 13.247,00  | 13.247,00  | AGENZIA FORESTALE REGIONALE |      |
| 37770  | TERRENI AGRICOLI   | 1.2.2.02.13.01.001  | Indisponibile  | 21     | 3          | 15.740        | TR        | ORVIETO |          | No                            | 10/07/1975           | TRASFERIMENTO A TITOLO GRATUITO | Valore catastale   | 3.302,00   | 3.302,00   | AGENZIA FORESTALE REGIONALE |      |
| 37771  | TERRENI AGRICOLI   | 1.2.2.02.13.01.001  | Indisponibile  | 21     | 4          | 374.560       | TR        | ORVIETO |          | No                            | 10/07/1975           | TRASFERIMENTO A TITOLO GRATUITO | Valore catastale   | 18.863,00  | 18.863,00  | AGENZIA FORESTALE REGIONALE |      |

**PATRIMONIO IMMOBILIARE REGIONE UMBRIA**  
**Prospetto Terreni al 31/12/2017**

| Numero identificativo (da sistema informativo) | Classificazione secondo il piano dei conti dello Stato Patrimoniale in base al D.lgs. 118/2011 (descrizione) | Classificazione secondo il piano dei conti dello Stato Patrimoniale in base al D.lgs. 118/2011 (Codice) | Classificazione ai sensi del codice civile (demaniale, disponibile, indisponibile) | Foglio | Particella | Superficie mq | Provincia | Comune  | Località | Bene soggetto ad ammortamento | Data di acquisizione | Modalità di acquisizione        | Criterio di valutazione secondo i principi del D.lgs. 118/2011 | Valore dell'immobile secondo i principi del D.lgs. 118/2011 al 31/12/2017 (euro) | Valore dell'immobile secondo i principi del D.lgs. 118/2011 al 31/12/2016 (euro) | Eme Gestore                 | Note |
|--|--|---|--|--------|------------|---------------|-----------|---------|----------|-------------------------------|----------------------|---------------------------------|--|--|--|-----------------------------|------|
| 37772  | TERRENI AGRICOLI   | 1.2.2.02.13.01.001  | Indisponibile  | 21     | 5          | 295.300       | TR        | ORVIETO |          | No                            | 10/07/1975           | TRASFERIMENTO A TITOLO GRATUITO | Valore catastale   | 29.739,13  | 29.739,13  | AGENZIA FORESTALE REGIONALE |      |
| 37773  | TERRENI AGRICOLI   | 1.2.2.02.13.01.001  | Indisponibile  | 21     | 7          | 87.350        | TR        | ORVIETO |          | No                            | 10/07/1975           | TRASFERIMENTO A TITOLO GRATUITO | Valore catastale   | 4.398,88   | 4.398,88   | AGENZIA FORESTALE REGIONALE |      |
| 37774  | TERRENI AGRICOLI   | 1.2.2.02.13.01.001  | Indisponibile  | 21     | 11         | 101.240       | TR        | ORVIETO |          | No                            | 10/07/1975           | TRASFERIMENTO A TITOLO GRATUITO | Valore catastale   | 16.992,63  | 16.992,63  | AGENZIA FORESTALE REGIONALE |      |
| 37775  | TERRENI AGRICOLI   | 1.2.2.02.13.01.001  | Indisponibile  | 22     | 1          | 65.120        | TR        | ORVIETO |          | No                            | 10/07/1975           | TRASFERIMENTO A TITOLO GRATUITO | Valore catastale   | 6.558,50   | 6.558,50   | AGENZIA FORESTALE REGIONALE |      |
| 37776  | TERRENI AGRICOLI   | 1.2.2.02.13.01.001  | Indisponibile  | 22     | 2          | 9.320         | TR        | ORVIETO |          | No                            | 10/07/1975           | TRASFERIMENTO A TITOLO GRATUITO | Valore catastale   | 1.329,25   | 1.329,25   | AGENZIA FORESTALE REGIONALE |      |
| 37777  | TERRENI AGRICOLI   | 1.2.2.02.13.01.001  | Indisponibile  | 22     | 4          | 34.280        | TR        | ORVIETO |          | No                            | 10/07/1975           | TRASFERIMENTO A TITOLO GRATUITO | Valore catastale   | 1.725,75   | 1.725,75   | AGENZIA FORESTALE REGIONALE |      |
| 37778  | TERRENI AGRICOLI   | 1.2.2.02.13.01.001  | Indisponibile  | 22     | 5          | 293.360       | TR        | ORVIETO |          | No                            | 10/07/1975           | TRASFERIMENTO A TITOLO GRATUITO | Valore catastale   | 7.395,63   | 7.395,63   | AGENZIA FORESTALE REGIONALE |      |
| 37779  | TERRENI AGRICOLI   | 1.2.2.02.13.01.001  | Indisponibile  | 23     | 1          | 280.060       | TR        | ORVIETO |          | No                            | 10/07/1975           | TRASFERIMENTO A TITOLO GRATUITO | Valore catastale   | 42.306,88  | 42.306,88  | AGENZIA FORESTALE REGIONALE |      |
| 37780  | TERRENI AGRICOLI   | 1.2.2.02.13.01.001  | Indisponibile  | 23     | 3          | 258.030       | TR        | ORVIETO |          | No                            | 10/07/1975           | TRASFERIMENTO A TITOLO GRATUITO | Valore catastale   | 38.979,88  | 38.979,88  | AGENZIA FORESTALE REGIONALE |      |
| 37781  | TERRENI AGRICOLI   | 1.2.2.02.13.01.001  | Indisponibile  | 23     | 9          | 265.380       | TR        | ORVIETO |          | No                            | 10/07/1975           | TRASFERIMENTO A TITOLO GRATUITO | Valore catastale   | 55.679,00  | 55.679,00  | AGENZIA FORESTALE REGIONALE |      |
| 37782  | TERRENI AGRICOLI   | 1.2.2.02.13.01.001  | Indisponibile  | 28     | 101        | 41.710        | TR        | ORVIETO |          | No                            | 10/07/1975           | TRASFERIMENTO A TITOLO GRATUITO | Valore catastale   | 40.256,13  | 40.256,13  | AGENZIA FORESTALE REGIONALE |      |
| 37783  | TERRENI AGRICOLI   | 1.2.2.02.13.01.001  | Indisponibile  | 28     | 102        | 11.270        | TR        | ORVIETO |          | No                            | 10/07/1975           | TRASFERIMENTO A TITOLO GRATUITO | Valore catastale   | 10.973,63  | 10.973,63  | AGENZIA FORESTALE REGIONALE |      |
| 37784  | TERRENI AGRICOLI   | 1.2.2.02.13.01.001  | Indisponibile  | 28     | 103        | 7.065         | TR        | ORVIETO |          | No                            | 10/07/1975           | TRASFERIMENTO A TITOLO GRATUITO | Valore catastale   | 1.482,00   | 1.482,00   | AGENZIA FORESTALE REGIONALE |      |
| 37785  | TERRENI AGRICOLI   | 1.2.2.02.13.01.001  | Indisponibile  | 28     | 104        | 15            | TR        | ORVIETO |          | No                            | 10/07/1975           | TRASFERIMENTO A TITOLO GRATUITO | Valore catastale   | 3,25   | 3,25   | AGENZIA FORESTALE REGIONALE |      |
| 37786  | TERRENI AGRICOLI   | 1.2.2.02.13.01.001  | Indisponibile  | 28     | 111        | 7.360         | TR        | ORVIETO |          | No                            | 10/07/1975           | TRASFERIMENTO A TITOLO GRATUITO | Valore catastale   | 7.102,88   | 7.102,88   | AGENZIA FORESTALE REGIONALE |      |
| 37787  | TERRENI AGRICOLI   | 1.2.2.02.13.01.001  | Indisponibile  | 28     | 112        | 2.800         | TR        | ORVIETO |          | No                            | 10/07/1975           | TRASFERIMENTO A TITOLO GRATUITO | Valore catastale   | 2.702,38   | 2.702,38   | AGENZIA FORESTALE REGIONALE |      |
| 37788  | TERRENI AGRICOLI   | 1.2.2.02.13.01.001  | Indisponibile  | 28     | 68         | 960           | TR        | ORVIETO |          | No                            | 10/07/1975           | TRASFERIMENTO A TITOLO GRATUITO | Valore catastale   | 201,50   | 201,50   | AGENZIA FORESTALE REGIONALE |      |
| 37789  | TERRENI AGRICOLI   | 1.2.2.02.13.01.001  | Indisponibile  | 30     | 1          | 2.530         | TR        | ORVIETO |          | No                            | 10/07/1975           | TRASFERIMENTO A TITOLO GRATUITO | Valore catastale   | 381,88   | 381,88   | AGENZIA FORESTALE REGIONALE |      |
| 37790  | TERRENI AGRICOLI   | 1.2.2.02.13.01.001  | Indisponibile  | 30     | 2          | 1.510         | TR        | ORVIETO |          | No                            | 10/07/1975           | TRASFERIMENTO A TITOLO GRATUITO | Valore catastale   | 37,38  | 37,38  | AGENZIA FORESTALE REGIONALE |      |
| 37791  | TERRENI AGRICOLI   | 1.2.2.02.13.01.001  | Indisponibile  | 30     | 3          | 2.310         | TR        | ORVIETO |          | No                            | 10/07/1975           | TRASFERIMENTO A TITOLO GRATUITO | Valore catastale   | 1.454,38   | 1.454,38   | AGENZIA FORESTALE REGIONALE |      |
| 37792  | TERRENI AGRICOLI   | 1.2.2.02.13.01.001  | Indisponibile  | 36     | 22         | 3.000         | TR        | ORVIETO |          | No                            | 10/07/1975           | TRASFERIMENTO A TITOLO GRATUITO | Valore catastale   | 453,38   | 453,38   | AGENZIA FORESTALE REGIONALE |      |
| 37793  | TERRENI AGRICOLI   | 1.2.2.02.13.01.001  | Indisponibile  | 36     | 37         | 15.700        | TR        | ORVIETO |          | No                            | 10/07/1975           | TRASFERIMENTO A TITOLO GRATUITO | Valore catastale   | 5.929,63   | 5.929,63   | AGENZIA FORESTALE REGIONALE |      |
| 37794  | TERRENI AGRICOLI   | 1.2.2.02.13.01.001  | Indisponibile  | 36     | 38         | 84.900        | TR        | ORVIETO |          | No                            | 10/07/1975           | TRASFERIMENTO A TITOLO GRATUITO | Valore catastale   | 17.813,25  | 17.813,25  | AGENZIA FORESTALE REGIONALE |      |
| 37795  | TERRENI AGRICOLI   | 1.2.2.02.13.01.001  | Indisponibile  | 37     | 1          | 78.780        | TR        | ORVIETO |          | No                            | 28/05/1980           | TRASFERIMENTO A TITOLO GRATUITO | Valore catastale   | 16.529,50  | 16.529,50  | AGENZIA FORESTALE REGIONALE |      |
| 37796  | TERRENI AGRICOLI   | 1.2.2.02.13.01.001  | Indisponibile  | 37     | 2          | 48.400        | TR        | ORVIETO |          | No                            | 28/05/1980           | TRASFERIMENTO A TITOLO GRATUITO | Valore catastale   | 18.278,00  | 18.278,00  | AGENZIA FORESTALE REGIONALE |      |
| 37797  | TERRENI AGRICOLI   | 1.2.2.02.13.01.001  | Indisponibile  | 37     | 3          | 282.220       | TR        | ORVIETO |          | No                            | 28/05/1980           | TRASFERIMENTO A TITOLO GRATUITO | Valore catastale   | 14.212,25  | 14.212,25  | AGENZIA FORESTALE REGIONALE |      |
| 37798  | TERRENI AGRICOLI   | 1.2.2.02.13.01.001  | Indisponibile  | 37     | 9          | 73.770        | TR        | ORVIETO |          | No                            | 10/07/1975           | TRASFERIMENTO A TITOLO GRATUITO | Valore catastale   | 27.890,63  | 27.890,63  | AGENZIA FORESTALE REGIONALE |      |
| 37799  | TERRENI AGRICOLI   | 1.2.2.02.13.01.001  | Indisponibile  | 37     | 12         | 1.700         | TR        | ORVIETO |          | No                            | 10/07/1975           | TRASFERIMENTO A TITOLO GRATUITO | Valore catastale   | 856,38   | 856,38   | AGENZIA FORESTALE REGIONALE |      |
| 37800  | TERRENI AGRICOLI   | 1.2.2.02.13.01.001  | Indisponibile  | 37     | 13         | 8.000         | TR        | ORVIETO |          | No                            | 10/07/1975           | TRASFERIMENTO A TITOLO GRATUITO | Valore catastale   | 3.020,88   | 3.020,88   | AGENZIA FORESTALE REGIONALE |      |
| 37801  | TERRENI AGRICOLI   | 1.2.2.02.13.01.001  | Indisponibile  | 37     | 14         | 182.560       | TR        | ORVIETO |          | No                            | 10/07/1975           | TRASFERIMENTO A TITOLO GRATUITO | Valore catastale   | 9.192,63   | 9.192,63   | AGENZIA FORESTALE REGIONALE |      |
| 37802  | TERRENI AGRICOLI   | 1.2.2.02.13.01.001  | Indisponibile  | 37     | 15         | 18.970        | TR        | ORVIETO |          | No                            | 10/07/1975           | TRASFERIMENTO A TITOLO GRATUITO | Valore catastale   | 8.755,50   | 8.755,50   | AGENZIA FORESTALE REGIONALE |      |
| 37803  | TERRENI AGRICOLI   | 1.2.2.02.13.01.001  | Indisponibile  | 37     | 16         | 10.180        | TR        | ORVIETO |          | No                            | 10/07/1975           | TRASFERIMENTO A TITOLO GRATUITO | Valore catastale   | 5.126,88   | 5.126,88   | AGENZIA FORESTALE REGIONALE |      |
| 37804  | TERRENI AGRICOLI   | 1.2.2.02.13.01.001  | Indisponibile  | 38     | 1          | 34.300        | TR        | ORVIETO |          | No                            | 10/07/1975           | TRASFERIMENTO A TITOLO GRATUITO | Valore catastale   | 17.272,13  | 17.272,13  | AGENZIA FORESTALE REGIONALE |      |

**PATRIMONIO IMMOBILIARE REGIONE UMBRIA**  
**Prospetto Terreni al 31/12/2017**

| Numero identificativo (da sistema) | Classificazione secondo il piano dei conti dello Stato Patrimoniale in base al D.lgs. 118/2011 (descrizione) | Classificazione secondo il piano dei conti dello Stato Patrimoniale in base al D.lgs. 118/2011 (Codice) | Classificazione ai sensi del codice civile (demaniale, disponibile, indisponibile) | Foglio | Particella | Superficie mq | Provincia | Comune   | Località | Bene soggetto ad ammortamento | Data di acquisizione | Modalità di acquisizione        | Criterio di valutazione secondo i principi del D.lgs. 118/2011 | Valore dell'immobile secondo i principi del D.lgs. 118/2011 al 31/12/2017 (euro) | Valore dell'immobile secondo i principi del D.lgs. 118/2011 al 31/12/2016 (euro) | Eme Gestore                 | Note  |
|------------------------------------|--|---|--|--------|------------|---------------|-----------|----------|----------|-------------------------------|----------------------|---------------------------------|--|--|--|-----------------------------|---|
| 37805                              | TERRENI AGRICOLI   | 1.2.2.02.13.01.001  | Indisponibile  | 38     | 2          | 70.730        | TR        | ORVIETO  |          | No                            | 10/07/1975           | TRASFERIMENTO A TITOLO GRATUITO | Valore catastale   | 35.615,13  | 35.615,13  | AGENZIA FORESTALE REGIONALE |   |
| 37806                              | TERRENI AGRICOLI   | 1.2.2.02.13.01.001  | Indisponibile  | 38     | 4          | 2.030         | TR        | ORVIETO  |          | No                            | 10/07/1975           | TRASFERIMENTO A TITOLO GRATUITO | Valore catastale   | 307,13   | 307,13   | AGENZIA FORESTALE REGIONALE |   |
| 37807                              | TERRENI AGRICOLI   | 1.2.2.02.13.01.001  | Indisponibile  | 38     | 5          | 20.180        | TR        | ORVIETO  |          | No                            | 10/07/1975           | TRASFERIMENTO A TITOLO GRATUITO | Valore catastale   | 6.774,63   | 6.774,63   | AGENZIA FORESTALE REGIONALE |   |
| 37808                              | TERRENI AGRICOLI   | 1.2.2.02.13.01.001  | Indisponibile  | 38     | 6          | 45.080        | TR        | ORVIETO  |          | No                            | 10/07/1975           | TRASFERIMENTO A TITOLO GRATUITO | Valore catastale   | 4.540,25   | 4.540,25   | AGENZIA FORESTALE REGIONALE |   |
| 37809                              | TERRENI AGRICOLI   | 1.2.2.02.13.01.001  | Indisponibile  | 38     | 12         | 12.240        | TR        | ORVIETO  |          | No                            | 10/07/1975           | TRASFERIMENTO A TITOLO GRATUITO | Valore catastale   | 5.650,13   | 5.650,13   | AGENZIA FORESTALE REGIONALE |   |
| 37810                              | TERRENI AGRICOLI   | 1.2.2.02.13.01.001  | Indisponibile  | 38     | 13         | 13.930        | TR        | ORVIETO  |          | No                            | 10/07/1975           | TRASFERIMENTO A TITOLO GRATUITO | Valore catastale   | 5.260,13   | 5.260,13   | AGENZIA FORESTALE REGIONALE |   |
| 37811                              | TERRENI AGRICOLI   | 1.2.2.02.13.01.001  | Indisponibile  | 38     | 17         | 23.820        | TR        | ORVIETO  |          | No                            | 10/07/1975           | TRASFERIMENTO A TITOLO GRATUITO | Valore catastale   | 8.919,63   | 8.919,63   | AGENZIA FORESTALE REGIONALE |   |
| 37812                              | TERRENI AGRICOLI   | 1.2.2.02.13.01.001  | Indisponibile  | 38     | 19         | 7.750         | TR        | ORVIETO  |          | No                            | 10/07/1975           | TRASFERIMENTO A TITOLO GRATUITO | Valore catastale   | 1.170,00   | 1.170,00   | AGENZIA FORESTALE REGIONALE |   |
| 37813                              | TERRENI AGRICOLI   | 1.2.2.02.13.01.001  | Indisponibile  | 38     | 20         | 40.980        | TR        | ORVIETO  |          | No                            | 10/07/1975           | TRASFERIMENTO A TITOLO GRATUITO | Valore catastale   | 15.468,38  | 15.468,38  | AGENZIA FORESTALE REGIONALE |   |
| 37814                              | TERRENI AGRICOLI   | 1.2.2.02.13.01.001  | Indisponibile  | 38     | 21         | 259.300       | TR        | ORVIETO  |          | No                            | 10/07/1975           | TRASFERIMENTO A TITOLO GRATUITO | Valore catastale   | 38.170,63  | 38.170,63  | AGENZIA FORESTALE REGIONALE |   |
| 37815                              | TERRENI AGRICOLI   | 1.2.2.02.13.01.001  | Indisponibile  | 40     | 1          | 47.980        | TR        | ORVIETO  |          | No                            | 10/07/1975           | TRASFERIMENTO A TITOLO GRATUITO | Valore catastale   | 4.829,50   | 4.829,50   | AGENZIA FORESTALE REGIONALE |   |
| 40803                              | TERRENI AGRICOLI   | 1.2.2.02.13.01.001  | Indisponibile  | 18     | 26         | 175.100       | TR        | ORVIETO  |          | No                            | 28/05/1980           | TRASFERIMENTO A TITOLO GRATUITO | Valore catastale   | 26.451,75  | 26.451,75  | AGENZIA FORESTALE REGIONALE | Deriva dalla particella 1 tracciata nel 2018 come da verbale di trasferimento |
| 40855                              | TERRENI AGRICOLI   | 1.2.2.02.13.01.001  | Indisponibile  | 28     | 19         | 1.730         | PG        | PANICALE | Lupata   | No                            | 31/12/2015           | ACQUISIZIONE                    | Valore acquisizione  | 1.796,89   | 1.796,89   | AGENZIA FORESTALE REGIONALE |   |
| 40856                              | TERRENI AGRICOLI   | 1.2.2.02.13.01.001  | Indisponibile  | 28     | 21         | 1.740         | PG        | PANICALE | Lupata   | No                            | 31/12/2015           | ACQUISIZIONE                    | Valore acquisizione  | 1.807,28   | 1.807,28   | AGENZIA FORESTALE REGIONALE |   |
| 40857                              | TERRENI AGRICOLI   | 1.2.2.02.13.01.001  | Indisponibile  | 28     | 22         | 1.660         | PG        | PANICALE | Lupata   | No                            | 31/12/2015           | ACQUISIZIONE                    | Valore acquisizione  | 1.724,18   | 1.724,18   | AGENZIA FORESTALE REGIONALE |   |
| 40858                              | TERRENI AGRICOLI   | 1.2.2.02.13.01.001  | Indisponibile  | 28     | 23         | 11.870        | PG        | PANICALE | Lupata   | No                            | 31/12/2015           | ACQUISIZIONE                    | Valore acquisizione  | 5.385,00   | 5.385,00   | AGENZIA FORESTALE REGIONALE |   |
| 40859                              | ALTRI TERRENI NAC  | 1.2.2.02.13.99.999  | Indisponibile  | 28     | 25         | 5.970         | PG        | PANICALE | Lupata   | No                            | 31/12/2015           | ACQUISIZIONE                    | Valore acquisizione  | 13.364,83  | 13.364,83  | AGENZIA FORESTALE REGIONALE |   |
| 40860                              | ALTRI TERRENI NAC  | 1.2.2.02.13.99.999  | Indisponibile  | 28     | 26         | 11.240        | PG        | PANICALE | Lupata   | No                            | 31/12/2015           | ACQUISIZIONE                    | Valore acquisizione  | 23.050,59  | 23.050,59  | AGENZIA FORESTALE REGIONALE |   |
| 40861                              | ALTRI TERRENI NAC  | 1.2.2.02.13.99.999  | Indisponibile  | 28     | 27         | 4.860         | PG        | PANICALE | Lupata   | No                            | 31/12/2015           | ACQUISIZIONE                    | Valore acquisizione  | 10.879,91  | 10.879,91  | AGENZIA FORESTALE REGIONALE |   |
| 40862                              | TERRENI AGRICOLI   | 1.2.2.02.13.01.001  | Indisponibile  | 28     | 31         | 9.230         | PG        | PANICALE | Lupata   | No                            | 31/12/2015           | ACQUISIZIONE                    | Valore acquisizione  | 9.586,87   | 9.586,87   | AGENZIA FORESTALE REGIONALE |   |
| 40863                              | ALTRI TERRENI NAC  | 1.2.2.02.13.99.999  | Indisponibile  | 28     | 38         | 29.300        | PG        | PANICALE | Lupata   | No                            | 31/12/2015           | ACQUISIZIONE                    | Valore acquisizione  | 55.968,86  | 55.968,86  | AGENZIA FORESTALE REGIONALE |   |
| 40864                              | TERRENI AGRICOLI   | 1.2.2.02.13.01.001  | Indisponibile  | 28     | 39         | 13.480        | PG        | PANICALE | Lupata   | No                            | 31/12/2015           | ACQUISIZIONE                    | Valore acquisizione  | 14.001,19  | 14.001,19  | AGENZIA FORESTALE REGIONALE |   |
| 40865                              | TERRENI AGRICOLI   | 1.2.2.02.13.01.001  | Indisponibile  | 28     | 40         | 23.230        | PG        | PANICALE | Lupata   | No                            | 31/12/2015           | ACQUISIZIONE                    | Valore acquisizione  | 9.028,67   | 9.028,67   | AGENZIA FORESTALE REGIONALE |   |
| 40866                              | TERRENI AGRICOLI   | 1.2.2.02.13.01.001  | Indisponibile  | 28     | 522        | 187.050       | PG        | PANICALE | Lupata   | No                            | 31/12/2015           | ACQUISIZIONE                    | Valore acquisizione  | 72.699,66  | 72.699,66  | AGENZIA FORESTALE REGIONALE |   |
| 40867                              | TERRENI AGRICOLI   | 1.2.2.02.13.01.001  | Indisponibile  | 28     | 524        | 1.470         | PG        | PANICALE | Lupata   | No                            | 31/12/2015           | ACQUISIZIONE                    | Valore acquisizione  | 571,34   | 571,34   | AGENZIA FORESTALE REGIONALE |   |
| 40868                              | TERRENI AGRICOLI   | 1.2.2.02.13.01.001  | Indisponibile  | 28     | 540        | 34.780        | PG        | PANICALE | Lupata   | No                            | 31/12/2015           | ACQUISIZIONE                    | Valore acquisizione  | 159.767,74   | 159.767,74   | AGENZIA FORESTALE REGIONALE |   |
| 40871                              | TERRENI AGRICOLI   | 1.2.2.02.13.01.001  | Indisponibile  | 28     | 542        | 366           | PG        | PANICALE | Lupata   | No                            | 31/12/2015           | ACQUISIZIONE                    | Valore acquisizione  | 369,76   | 369,76   | AGENZIA FORESTALE REGIONALE |   |
| 40872                              | TERRENI AGRICOLI   | 1.2.2.02.13.01.001  | Indisponibile  | 28     | 70         | 3.260         | PG        | PANICALE | Lupata   | No                            | 31/12/2015           | ACQUISIZIONE                    | Valore acquisizione  | 1.267,05   | 1.267,05   | AGENZIA FORESTALE REGIONALE |   |
| 37818                              | TERRENI AGRICOLI   | 1.2.2.02.13.01.001  | Indisponibile  | 12     | 1          | 18.800        | TR        | PARRANO  |          | No                            | 28/05/1980           | TRASFERIMENTO A TITOLO GRATUITO | Valore catastale   | 7.889,38   | 7.889,38   | AGENZIA FORESTALE REGIONALE |   |
| 37819                              | TERRENI AGRICOLI   | 1.2.2.02.13.01.001  | Indisponibile  | 12     | 2          | 4.080         | TR        | PARRANO  |          | No                            | 28/05/1980           | TRASFERIMENTO A TITOLO GRATUITO | Valore catastale   | 1.712,75   | 1.712,75   | AGENZIA FORESTALE REGIONALE |   |
| 37820                              | TERRENI AGRICOLI   | 1.2.2.02.13.01.001  | Indisponibile  | 12     | 3          | 188.580       | TR        | PARRANO  |          | No                            | 28/05/1980           | TRASFERIMENTO A TITOLO GRATUITO | Valore catastale   | 28.296,13  | 28.296,13  | AGENZIA FORESTALE REGIONALE |   |
| 37821                              | TERRENI AGRICOLI   | 1.2.2.02.13.01.001  | Indisponibile  | 12     | 4          | 4.890         | TR        | PARRANO  |          | No                            | 28/05/1980           | TRASFERIMENTO A TITOLO GRATUITO | Valore catastale   | 1.025,38   | 1.025,38   | AGENZIA FORESTALE REGIONALE |   |
| 37822                              | TERRENI AGRICOLI   | 1.2.2.02.13.01.001  | Indisponibile  | 12     | 5          | 37.920        | TR        | PARRANO  |          | No                            | 28/05/1980           | TRASFERIMENTO A TITOLO GRATUITO | Valore catastale   | 15.912,00  | 15.912,00  | AGENZIA FORESTALE REGIONALE |   |

**PATRIMONIO IMMOBILIARE REGIONE UMBRIA**  
**Prospetto Terreni al 31/12/2017**

| Numero identificativo (da sistema informativo) | Classificazione secondo il piano dei conti dello Stato Patrimoniale in base al D.lgs. 118/2011 (descrizione) | Classificazione secondo il piano dei conti dello Stato Patrimoniale in base al D.lgs. 118/2011 (Codice) | Classificazione ai sensi del codice civile (demunitale, disponibile, indisponibile) | Foglio | Particella | Superficie mq | Provincia | Comune  | Località | Bene soggetto ad ammortamento | Data di acquisizione | Modalità di acquisizione        | Criterio di valutazione secondo i principi del D.lgs. 118/2011 | Valore dell'immobile secondo i principi del D.lgs. 118/2011 al 31/12/2017 (euro) | Valore dell'immobile secondo i principi del D.lgs. 118/2011 al 31/12/2016 (euro) | Eme Gestore                 | Note |
|--|--|---|---|--------|------------|---------------|-----------|---------|----------|-------------------------------|----------------------|---------------------------------|--|--|--|-----------------------------|------|
| 37623  | TERRENI AGRICOLI   | 1.2.2.02.13.01.001  | Indisponibile   | 12     | 7          | 3.450         | TR        | PARRANO |          | No                            | 28/05/1980           | TRASFERIMENTO A TITOLO GRATUITO | Valore catastale   | 1.303,25   | 1.303,25   | AGENZIA FORESTALE REGIONALE |      |
| 37625  | TERRENI AGRICOLI   | 1.2.2.02.13.01.001  | Indisponibile   | 12     | 9          | 16.050        | TR        | PARRANO |          | No                            | 28/05/1980           | TRASFERIMENTO A TITOLO GRATUITO | Valore catastale   | 2.694,25   | 2.694,25   | AGENZIA FORESTALE REGIONALE |      |
| 37626  | TERRENI AGRICOLI   | 1.2.2.02.13.01.001  | Indisponibile   | 12     | 10         | 9.770         | TR        | PARRANO |          | No                            | 28/05/1980           | TRASFERIMENTO A TITOLO GRATUITO | Valore catastale   | 6.560,13   | 6.560,13   | AGENZIA FORESTALE REGIONALE |      |
| 37627  | TERRENI AGRICOLI   | 1.2.2.02.13.01.001  | Indisponibile   | 12     | 11         | 420           | TR        | PARRANO |          | No                            | 28/05/1980           | TRASFERIMENTO A TITOLO GRATUITO | Valore catastale   | 0,00   | 0,00   | AGENZIA FORESTALE REGIONALE |      |
| 37628  | TERRENI AGRICOLI   | 1.2.2.02.13.01.001  | Indisponibile   | 12     | 12         | 17.640        | TR        | PARRANO |          | No                            | 28/05/1980           | TRASFERIMENTO A TITOLO GRATUITO | Valore catastale   | 13.323,38  | 13.323,38  | AGENZIA FORESTALE REGIONALE |      |
| 37629  | TERRENI AGRICOLI   | 1.2.2.02.13.01.001  | Indisponibile   | 12     | 13         | 4.030         | TR        | PARRANO |          | No                            | 28/05/1980           | TRASFERIMENTO A TITOLO GRATUITO | Valore catastale   | 1.522,63   | 1.522,63   | AGENZIA FORESTALE REGIONALE |      |
| 37630  | TERRENI AGRICOLI   | 1.2.2.02.13.01.001  | Indisponibile   | 12     | 14         | 84.980        | TR        | PARRANO |          | No                            | 28/05/1980           | TRASFERIMENTO A TITOLO GRATUITO | Valore catastale   | 14.261,00  | 14.261,00  | AGENZIA FORESTALE REGIONALE |      |
| 37631  | TERRENI AGRICOLI   | 1.2.2.02.13.01.001  | Indisponibile   | 12     | 15         | 9.650         | TR        | PARRANO |          | No                            | 28/05/1980           | TRASFERIMENTO A TITOLO GRATUITO | Valore catastale   | 4.134,00   | 4.134,00   | AGENZIA FORESTALE REGIONALE |      |
| 37632  | TERRENI AGRICOLI   | 1.2.2.02.13.01.001  | Indisponibile   | 12     | 17         | 4.030         | TR        | PARRANO |          | No                            | 28/05/1980           | TRASFERIMENTO A TITOLO GRATUITO | Valore catastale   | 2.029,63   | 2.029,63   | AGENZIA FORESTALE REGIONALE |      |
| 37634  | TERRENI AGRICOLI   | 1.2.2.02.13.01.001  | Indisponibile   | 12     | 19         | 16.570        | TR        | PARRANO |          | No                            | 28/05/1980           | TRASFERIMENTO A TITOLO GRATUITO | Valore catastale   | 6.826,63   | 6.826,63   | AGENZIA FORESTALE REGIONALE |      |
| 37635  | TERRENI AGRICOLI   | 1.2.2.02.13.01.001  | Indisponibile   | 12     | 20         | 2.160         | TR        | PARRANO |          | No                            | 28/05/1980           | TRASFERIMENTO A TITOLO GRATUITO | Valore catastale   | 906,75   | 906,75   | AGENZIA FORESTALE REGIONALE |      |
| 37636  | TERRENI AGRICOLI   | 1.2.2.02.13.01.001  | Indisponibile   | 12     | 43         | 7.580         | TR        | PARRANO |          | No                            | 28/05/1980           | TRASFERIMENTO A TITOLO GRATUITO | Valore catastale   | 5.089,50   | 5.089,50   | AGENZIA FORESTALE REGIONALE |      |
| 37637  | TERRENI AGRICOLI   | 1.2.2.02.13.01.001  | Indisponibile   | 20     | 14         | 76.760        | TR        | PARRANO |          | No                            | 10/07/1975           | TRASFERIMENTO A TITOLO GRATUITO | Valore catastale   | 16.105,38  | 16.105,38  | AGENZIA FORESTALE REGIONALE |      |
| 37638  | TERRENI AGRICOLI   | 1.2.2.02.13.01.001  | Indisponibile   | 20     | 42         | 6.180         | TR        | PARRANO |          | No                            | 10/07/1975           | TRASFERIMENTO A TITOLO GRATUITO | Valore catastale   | 2.593,50   | 2.593,50   | AGENZIA FORESTALE REGIONALE |      |
| 37639  | TERRENI AGRICOLI   | 1.2.2.02.13.01.001  | Indisponibile   | 20     | 43         | 30.900        | TR        | PARRANO |          | No                            | 10/07/1975           | TRASFERIMENTO A TITOLO GRATUITO | Valore catastale   | 3.630,25   | 3.630,25   | AGENZIA FORESTALE REGIONALE |      |
| 37640  | TERRENI AGRICOLI   | 1.2.2.02.13.01.001  | Indisponibile   | 20     | 59         | 1.870         | TR        | PARRANO |          | No                            | 10/07/1975           | TRASFERIMENTO A TITOLO GRATUITO | Valore catastale   | 219,38   | 219,38   | AGENZIA FORESTALE REGIONALE |      |
| 37641  | TERRENI AGRICOLI   | 1.2.2.02.13.01.001  | Indisponibile   | 20     | 60         | 28.180        | TR        | PARRANO |          | No                            | 10/07/1975           | TRASFERIMENTO A TITOLO GRATUITO | Valore catastale   | 11.825,13  | 11.825,13  | AGENZIA FORESTALE REGIONALE |      |
| 37642  | TERRENI AGRICOLI   | 1.2.2.02.13.01.001  | Indisponibile   | 20     | 61         | 138.820       | TR        | PARRANO |          | No                            | 10/07/1975           | TRASFERIMENTO A TITOLO GRATUITO | Valore catastale   | 23.300,88  | 23.300,88  | AGENZIA FORESTALE REGIONALE |      |
| 37643  | TERRENI AGRICOLI   | 1.2.2.02.13.01.001  | Indisponibile   | 35     | 71         | 262.460       | TR        | PARRANO |          | No                            | 10/07/1975           | TRASFERIMENTO A TITOLO GRATUITO | Valore catastale   | 44.053,75  | 44.053,75  | AGENZIA FORESTALE REGIONALE |      |
| 37644  | TERRENI AGRICOLI   | 1.2.2.02.13.01.001  | Indisponibile   | 35     | 72         | 15.270        | TR        | PARRANO |          | No                            | 28/05/1980           | TRASFERIMENTO A TITOLO GRATUITO | Valore catastale   | 2.744,63   | 2.744,63   | AGENZIA FORESTALE REGIONALE |      |
| 37645  | TERRENI AGRICOLI   | 1.2.2.02.13.01.001  | Indisponibile   | 35     | 73         | 22.800        | TR        | PARRANO |          | No                            | 10/07/1975           | TRASFERIMENTO A TITOLO GRATUITO | Valore catastale   | 1.339,00   | 1.339,00   | AGENZIA FORESTALE REGIONALE |      |
| 37646  | TERRENI AGRICOLI   | 1.2.2.02.13.01.001  | Indisponibile   | 35     | 74         | 9.330         | TR        | PARRANO |          | No                            | 10/07/1975           | TRASFERIMENTO A TITOLO GRATUITO | Valore catastale   | 547,63   | 547,63   | AGENZIA FORESTALE REGIONALE |      |
| 37647  | TERRENI AGRICOLI   | 1.2.2.02.13.01.001  | Indisponibile   | 35     | 75         | 6.660         | TR        | PARRANO |          | No                            | 28/05/1980           | TRASFERIMENTO A TITOLO GRATUITO | Valore catastale   | 1.404,00   | 1.404,00   | AGENZIA FORESTALE REGIONALE |      |
| 37648  | TERRENI AGRICOLI   | 1.2.2.02.13.01.001  | Indisponibile   | 35     | 76         | 3.100         | TR        | PARRANO |          | No                            | 28/05/1980           | TRASFERIMENTO A TITOLO GRATUITO | Valore catastale   | 650,00   | 650,00   | AGENZIA FORESTALE REGIONALE |      |
| 37649  | TERRENI AGRICOLI   | 1.2.2.02.13.01.001  | Indisponibile   | 35     | 77         | 930           | TR        | PARRANO |          | No                            | 28/05/1980           | TRASFERIMENTO A TITOLO GRATUITO | Valore catastale   | 139,75   | 139,75   | AGENZIA FORESTALE REGIONALE |      |
| 37650  | TERRENI AGRICOLI   | 1.2.2.02.13.01.001  | Indisponibile   | 35     | 78         | 1.860         | TR        | PARRANO |          | No                            | 28/05/1980           | TRASFERIMENTO A TITOLO GRATUITO | Valore catastale   | 394,88   | 394,88   | AGENZIA FORESTALE REGIONALE |      |
| 37651  | TERRENI AGRICOLI   | 1.2.2.02.13.01.001  | Indisponibile   | 35     | 79         | 2.040         | TR        | PARRANO |          | No                            | 28/05/1980           | TRASFERIMENTO A TITOLO GRATUITO | Valore catastale   | 451,75   | 451,75   | AGENZIA FORESTALE REGIONALE |      |
| 37652  | TERRENI AGRICOLI   | 1.2.2.02.13.01.001  | Indisponibile   | 35     | 80         | 2.830         | TR        | PARRANO |          | No                            | 28/05/1980           | TRASFERIMENTO A TITOLO GRATUITO | Valore catastale   | 513,50   | 513,50   | AGENZIA FORESTALE REGIONALE |      |
| 37653  | TERRENI AGRICOLI   | 1.2.2.02.13.01.001  | Indisponibile   | 35     | 81         | 27.990        | TR        | PARRANO |          | No                            | 28/05/1980           | TRASFERIMENTO A TITOLO GRATUITO | Valore catastale   | 5.021,25   | 5.021,25   | AGENZIA FORESTALE REGIONALE |      |
| 37654  | TERRENI AGRICOLI   | 1.2.2.02.13.01.001  | Indisponibile   | 35     | 82         | 4.310         | TR        | PARRANO |          | No                            | 28/05/1980           | TRASFERIMENTO A TITOLO GRATUITO | Valore catastale   | 2.171,00   | 2.171,00   | AGENZIA FORESTALE REGIONALE |      |
| 37655  | TERRENI AGRICOLI   | 1.2.2.02.13.01.001  | Indisponibile   | 35     | 83         | 7.960         | TR        | PARRANO |          | No                            | 28/05/1980           | TRASFERIMENTO A TITOLO GRATUITO | Valore catastale   | 1.677,00   | 1.677,00   | AGENZIA FORESTALE REGIONALE |      |
| 37656  | TERRENI AGRICOLI   | 1.2.2.02.13.01.001  | Indisponibile   | 35     | 84         | 3.290         | TR        | PARRANO |          | No                            | 28/05/1980           | TRASFERIMENTO A TITOLO GRATUITO | Valore catastale   | 524,88   | 524,88   | AGENZIA FORESTALE REGIONALE |      |
| 37657  | TERRENI AGRICOLI   | 1.2.2.02.13.01.001  | Indisponibile   | 35     | 85         | 5.940         | TR        | PARRANO |          | No                            | 28/05/1980           | TRASFERIMENTO A TITOLO GRATUITO | Valore catastale   | 1.137,50   | 1.137,50   | AGENZIA FORESTALE REGIONALE |      |

**PATRIMONIO IMMOBILIARE REGIONE UMBRIA**  
**Prospetto Terreni al 31/12/2017**

| Numero identificativo (da sistema informativo) | Classificazione secondo il piano dei conti dello Stato Patrimoniale in base al D.lgs. 118/2011 (descrizione) | Classificazione secondo il piano dei conti dello Stato Patrimoniale in base al D.lgs. 118/2011 (Codice) | Classificazione ai sensi del codice civile (denominato disponibile, indisponibile) | Foglio | Particella | Superficie mq | Provincia | Comune  | Località | Bene soggetto ad ammortamento | Data di acquisizione | Modalità di acquisizione        | Criterio di valutazione secondo i principi del D.lgs. 118/2011 | Valore dell'immobile secondo i principi del D.lgs. 118/2011 al 31/12/2017 (euro) | Valore dell'immobile secondo i principi del D.lgs. 118/2011 al 31/12/2016 (euro) | Ente Gestore                | Note                                |
|--|--|---|--|--------|------------|---------------|-----------|---------|----------|-------------------------------|----------------------|---------------------------------|--|--|--|-----------------------------|-------------------------------------|
| 37858  | TERRENI AGRICOLI   | 1.2.2.02.13.01.001  | Indisponibile  | 35     | 86         | 3.020         | TR        | PARRANO |          | No                            | 28/05/1980           | TRASFERIMENTO A TITOLO GRATUITO | Valore catastale   | 796,50   | 799,50   | AGENZIA FORESTALE REGIONALE |                                     |
| 37859  | TERRENI AGRICOLI   | 1.2.2.02.13.01.001  | Indisponibile  | 35     | 91         | 4.250         | TR        | PARRANO |          | No                            | 28/05/1980           | TRASFERIMENTO A TITOLO GRATUITO | Valore catastale   | 1.402,38   | 1.402,38   | AGENZIA FORESTALE REGIONALE |                                     |
| 37860  | TERRENI AGRICOLI   | 1.2.2.02.13.01.001  | Indisponibile  | 35     | 92         | 1.800         | TR        | PARRANO |          | No                            | 28/05/1980           | TRASFERIMENTO A TITOLO GRATUITO | Valore catastale   | 277,88   | 277,88   | AGENZIA FORESTALE REGIONALE |                                     |
| 37861  | TERRENI AGRICOLI   | 1.2.2.02.13.01.001  | Indisponibile  | 35     | 93         | 151.730       | TR        | PARRANO |          | No                            | 10/07/1975           | TRASFERIMENTO A TITOLO GRATUITO | Valore catastale   | 25.467,00  | 25.467,00  | AGENZIA FORESTALE REGIONALE |                                     |
| 37862  | TERRENI AGRICOLI   | 1.2.2.02.13.01.001  | Indisponibile  | 35     | 94         | 870           | TR        | PARRANO |          | No                            | 28/05/1980           | TRASFERIMENTO A TITOLO GRATUITO | Valore catastale   | 138,13   | 138,13   | AGENZIA FORESTALE REGIONALE |                                     |
| 37863  | TERRENI AGRICOLI   | 1.2.2.02.13.01.001  | Indisponibile  | 35     | 95         | 4.070         | TR        | PARRANO |          | No                            | 28/05/1980           | TRASFERIMENTO A TITOLO GRATUITO | Valore catastale   | 853,13   | 614,25   | AGENZIA FORESTALE REGIONALE | Variazioni di contabilità anno 2017 |
| 37864  | TERRENI AGRICOLI   | 1.2.2.02.13.01.001  | Indisponibile  | 35     | 96         | 1.480         | TR        | PARRANO |          | No                            | 28/05/1980           | TRASFERIMENTO A TITOLO GRATUITO | Valore catastale   | 0,00   | 0,00   | AGENZIA FORESTALE REGIONALE |                                     |
| 37865  | TERRENI AGRICOLI   | 1.2.2.02.13.01.001  | Indisponibile  | 35     | 97         | 3.170         | TR        | PARRANO |          | No                            | 28/05/1980           | TRASFERIMENTO A TITOLO GRATUITO | Valore catastale   | 664,63   | 664,63   | AGENZIA FORESTALE REGIONALE |                                     |
| 37866  | TERRENI AGRICOLI   | 1.2.2.02.13.01.001  | Indisponibile  | 35     | 98         | 3.730         | TR        | PARRANO |          | No                            | 28/05/1980           | TRASFERIMENTO A TITOLO GRATUITO | Valore catastale   | 1.092,00   | 1.092,00   | AGENZIA FORESTALE REGIONALE |                                     |
| 37867  | TERRENI AGRICOLI   | 1.2.2.02.13.01.001  | Indisponibile  | 35     | 99         | 390           | TR        | PARRANO |          | No                            | 28/05/1980           | TRASFERIMENTO A TITOLO GRATUITO | Valore catastale   | 0,00   | 0,00   | AGENZIA FORESTALE REGIONALE |                                     |
| 37868  | TERRENI AGRICOLI   | 1.2.2.02.13.01.001  | Indisponibile  | 35     | 100        | 14.810        | TR        | PARRANO |          | No                            | 28/05/1980           | TRASFERIMENTO A TITOLO GRATUITO | Valore catastale   | 620,75   | 620,75   | AGENZIA FORESTALE REGIONALE |                                     |
| 37869  | TERRENI AGRICOLI   | 1.2.2.02.13.01.001  | Indisponibile  | 35     | 101        | 1.040         | TR        | PARRANO |          | No                            | 28/05/1980           | TRASFERIMENTO A TITOLO GRATUITO | Valore catastale   | 196,63   | 196,63   | AGENZIA FORESTALE REGIONALE |                                     |
| 37870  | TERRENI AGRICOLI   | 1.2.2.02.13.01.001  | Indisponibile  | 35     | 102        | 1.560         | TR        | PARRANO |          | No                            | 28/05/1980           | TRASFERIMENTO A TITOLO GRATUITO | Valore catastale   | 326,63   | 326,63   | AGENZIA FORESTALE REGIONALE |                                     |
| 37871  | TERRENI AGRICOLI   | 1.2.2.02.13.01.001  | Indisponibile  | 35     | 103        | 1.830         | TR        | PARRANO |          | No                            | 28/05/1980           | TRASFERIMENTO A TITOLO GRATUITO | Valore catastale   | 383,50   | 383,50   | AGENZIA FORESTALE REGIONALE |                                     |
| 37872  | TERRENI AGRICOLI   | 1.2.2.02.13.01.001  | Indisponibile  | 35     | 104        | 1.510         | TR        | PARRANO |          | No                            | 28/05/1980           | TRASFERIMENTO A TITOLO GRATUITO | Valore catastale   | 316,88   | 316,88   | AGENZIA FORESTALE REGIONALE |                                     |
| 37873  | TERRENI AGRICOLI   | 1.2.2.02.13.01.001  | Indisponibile  | 35     | 105        | 2.200         | TR        | PARRANO |          | No                            | 28/05/1980           | TRASFERIMENTO A TITOLO GRATUITO | Valore catastale   | 461,50   | 461,50   | AGENZIA FORESTALE REGIONALE |                                     |
| 37874  | TERRENI AGRICOLI   | 1.2.2.02.13.01.001  | Indisponibile  | 35     | 106        | 1.290         | TR        | PARRANO |          | No                            | 28/05/1980           | TRASFERIMENTO A TITOLO GRATUITO | Valore catastale   | 289,25   | 289,25   | AGENZIA FORESTALE REGIONALE |                                     |
| 37875  | TERRENI AGRICOLI   | 1.2.2.02.13.01.001  | Indisponibile  | 35     | 107        | 2.860         | TR        | PARRANO |          | No                            | 28/05/1980           | TRASFERIMENTO A TITOLO GRATUITO | Valore catastale   | 167,38   | 167,38   | AGENZIA FORESTALE REGIONALE |                                     |
| 37876  | TERRENI AGRICOLI   | 1.2.2.02.13.01.001  | Indisponibile  | 35     | 108        | 2.960         | TR        | PARRANO |          | No                            | 28/05/1980           | TRASFERIMENTO A TITOLO GRATUITO | Valore catastale   | 598,00   | 598,00   | AGENZIA FORESTALE REGIONALE |                                     |
| 37877  | TERRENI AGRICOLI   | 1.2.2.02.13.01.001  | Indisponibile  | 35     | 110        | 20.720        | TR        | PARRANO |          | No                            | 10/07/1975           | TRASFERIMENTO A TITOLO GRATUITO | Valore catastale   | 1.217,13   | 1.217,13   | AGENZIA FORESTALE REGIONALE |                                     |
| 37878  | TERRENI AGRICOLI   | 1.2.2.02.13.01.001  | Indisponibile  | 35     | 111        | 8.370         | TR        | PARRANO |          | No                            | 28/05/1980           | TRASFERIMENTO A TITOLO GRATUITO | Valore catastale   | 1.642,88   | 1.642,88   | AGENZIA FORESTALE REGIONALE |                                     |
| 37879  | TERRENI AGRICOLI   | 1.2.2.02.13.01.001  | Indisponibile  | 35     | 112        | 2.600         | TR        | PARRANO |          | No                            | 28/05/1980           | TRASFERIMENTO A TITOLO GRATUITO | Valore catastale   | 507,00   | 507,00   | AGENZIA FORESTALE REGIONALE |                                     |
| 37880  | TERRENI AGRICOLI   | 1.2.2.02.13.01.001  | Indisponibile  | 35     | 113        | 1.220         | TR        | PARRANO |          | No                            | 28/05/1980           | TRASFERIMENTO A TITOLO GRATUITO | Valore catastale   | 256,75   | 256,75   | AGENZIA FORESTALE REGIONALE |                                     |
| 37881  | TERRENI AGRICOLI   | 1.2.2.02.13.01.001  | Indisponibile  | 35     | 114        | 570           | TR        | PARRANO |          | No                            | 28/05/1980           | TRASFERIMENTO A TITOLO GRATUITO | Valore catastale   | 78,00  | 78,00  | AGENZIA FORESTALE REGIONALE |                                     |
| 37882  | TERRENI AGRICOLI   | 1.2.2.02.13.01.001  | Indisponibile  | 35     | 115        | 1.240         | TR        | PARRANO |          | No                            | 28/05/1980           | TRASFERIMENTO A TITOLO GRATUITO | Valore catastale   | 260,00   | 260,00   | AGENZIA FORESTALE REGIONALE |                                     |
| 37883  | TERRENI AGRICOLI   | 1.2.2.02.13.01.001  | Indisponibile  | 36     | 40         | 17.940        | TR        | PARRANO |          | No                            | 28/05/1980           | TRASFERIMENTO A TITOLO GRATUITO | Valore catastale   | 3.016,00   | 3.016,00   | AGENZIA FORESTALE REGIONALE |                                     |
| 37884  | TERRENI AGRICOLI   | 1.2.2.02.13.01.001  | Indisponibile  | 36     | 41         | 71.760        | TR        | PARRANO |          | No                            | 28/05/1980           | TRASFERIMENTO A TITOLO GRATUITO | Valore catastale   | 10.840,38  | 10.840,38  | AGENZIA FORESTALE REGIONALE |                                     |
| 37885  | TERRENI AGRICOLI   | 1.2.2.02.13.01.001  | Indisponibile  | 36     | 42         | 5.340         | TR        | PARRANO |          | No                            | 28/05/1980           | TRASFERIMENTO A TITOLO GRATUITO | Valore catastale   | 224,25   | 224,25   | AGENZIA FORESTALE REGIONALE |                                     |
| 37886  | TERRENI AGRICOLI   | 1.2.2.02.13.01.001  | Indisponibile  | 36     | 43         | 11.980        | TR        | PARRANO |          | No                            | 28/05/1980           | TRASFERIMENTO A TITOLO GRATUITO | Valore catastale   | 2.487,88   | 2.487,88   | AGENZIA FORESTALE REGIONALE |                                     |
| 37887  | TERRENI AGRICOLI   | 1.2.2.02.13.01.001  | Indisponibile  | 36     | 44         | 53.780        | TR        | PARRANO |          | No                            | 28/05/1980           | TRASFERIMENTO A TITOLO GRATUITO | Valore catastale   | 9.046,38   | 9.046,38   | AGENZIA FORESTALE REGIONALE |                                     |
| 37888  | TERRENI AGRICOLI   | 1.2.2.02.13.01.001  | Indisponibile  | 36     | 45         | 11.420        | TR        | PARRANO |          | No                            | 28/05/1980           | TRASFERIMENTO A TITOLO GRATUITO | Valore catastale   | 2.307,50   | 2.307,50   | AGENZIA FORESTALE REGIONALE |                                     |
| 37889  | TERRENI AGRICOLI   | 1.2.2.02.13.01.001  | Indisponibile  | 36     | 46         | 34.450        | TR        | PARRANO |          | No                            | 28/05/1980           | TRASFERIMENTO A TITOLO GRATUITO | Valore catastale   | 11.607,38  | 11.607,38  | AGENZIA FORESTALE REGIONALE |                                     |
| 37890  | TERRENI AGRICOLI   | 1.2.2.02.13.01.001  | Indisponibile  | 36     | 47         | 6.210         | TR        | PARRANO |          | No                            | 28/05/1980           | TRASFERIMENTO A TITOLO GRATUITO | Valore catastale   | 260,00   | 260,00   | AGENZIA FORESTALE REGIONALE |                                     |

**PATRIMONIO IMMOBILIARE REGIONE UMBRIA**  
**Prospetto Terreni al 31/12/2017**

| Numero identificativo (da sistema informativo) | Classificazione secondo il piano dei conti dello Stato Patrimoniale in base al D.lgs. 118/2011 (descrizione) | Classificazione secondo il piano dei conti dello Stato Patrimoniale in base al D.lgs. 118/2011 (Codice) | Classificazione ai sensi del codice civile (deminitale, disponibile, indisponibile) | Foglio | Particella | Superficie mq | Provincia | Comune  | Località    | Bene soggetto ad ammortamento | Data di acquisizione | Modalità di acquisizione        | Criterio di valutazione secondo i principi del D.lgs. 118/2011 | Valore dell'immobile secondo i principi del D.lgs. 118/2011 al 31/12/2017 (euro) | Valore dell'immobile secondo i principi del D.lgs. 118/2011 al 31/12/2016 (euro) | Eme Gestore                 | Note   |
|--|--|---|---|--------|------------|---------------|-----------|---------|-------------|-------------------------------|----------------------|---------------------------------|--|--|--|-----------------------------|--|
| 37891  | TERRENI AGRICOLI   | 1.2.2.02.13.01.001  | Indisponibile   | 36     | 50         | 1.070         | TR        | PARRANO |             | No                            | 28/05/1980           | TRASFERIMENTO A TITOLO GRATUITO | Valore catastale   | 840,13   | 840,13   | AGENZIA FORESTALE REGIONALE |  |
| 37892  | TERRENI AGRICOLI   | 1.2.2.02.13.01.001  | Indisponibile   | 36     | 51         | 8.360         | TR        | PARRANO |             | No                            | 28/05/1980           | TRASFERIMENTO A TITOLO GRATUITO | Valore catastale   | 4.210,38   | 4.210,38   | AGENZIA FORESTALE REGIONALE |  |
| 37893  | TERRENI AGRICOLI   | 1.2.2.02.13.01.001  | Indisponibile   | 36     | 52         | 4.220         | TR        | PARRANO |             | No                            | 28/05/1980           | TRASFERIMENTO A TITOLO GRATUITO | Valore catastale   | 177,13   | 177,13   | AGENZIA FORESTALE REGIONALE |  |
| 37894  | TERRENI AGRICOLI   | 1.2.2.02.13.01.001  | Indisponibile   | 36     | 53         | 1.540         | TR        | PARRANO |             | No                            | 28/05/1980           | TRASFERIMENTO A TITOLO GRATUITO | Valore catastale   | 323,38   | 323,38   | AGENZIA FORESTALE REGIONALE |  |
| 40294  | TERRENI AGRICOLI   | 1.2.2.02.13.01.001  | Indisponibile   | 12     | 54         | 23.280        | TR        | PARRANO |             | No                            | 28/05/1980           | TRASFERIMENTO A TITOLO GRATUITO | Valore catastale   | 11.722,75  | 11.722,75  | AGENZIA FORESTALE REGIONALE |  |
| 40296  | TERRENI AGRICOLI   | 1.2.2.02.13.01.001  | Indisponibile   | 12     | 51         | 13.475        | TR        | PARRANO |             | No                            | 28/05/1980           | TRASFERIMENTO A TITOLO GRATUITO | Valore catastale   | 5.655,00   | 5.655,00   | AGENZIA FORESTALE REGIONALE |  |
| 40303  | TERRENI AGRICOLI   | 1.2.2.02.13.01.001  | Indisponibile   | 12     | 53         | 1.235         | TR        | PARRANO |             | No                            | 28/05/1980           | TRASFERIMENTO A TITOLO GRATUITO | Valore catastale   | 518,38   | 518,38   | AGENZIA FORESTALE REGIONALE |  |
| 31897  | TERRENI EDIFICABILI  | 1.2.2.02.13.02.001  | Indisponibile   | 236    | 200        | 8.000         | PG        | PERUGIA |             | No                            | 21/11/1984           | TRASFERIMENTO A TITOLO GRATUITO | Valore catastale   | 6.097,25   | 6.097,25   | REGIONE                     | Numero al 31/12 è stato assegnato la corretta classificazione secondo il piano dei conti dello Stato Patrimoniale in base al D.lgs. 118/2011 |
| 31898  | ALTRI TERRENI NAC  | 1.2.2.02.13.99.999  | Indisponibile   | 236    | 536        | 90            | PG        | PERUGIA |             | No                            | 21/11/1984           | TRASFERIMENTO A TITOLO GRATUITO | Valore catastale   | 68,25  | 68,25  | REGIONE                     |  |
| 31899  | ALTRI TERRENI NAC  | 1.2.2.02.13.99.999  | Indisponibile   | 236    | 537        | 30            | PG        | PERUGIA |             | No                            | 21/11/1984           | TRASFERIMENTO A TITOLO GRATUITO | Valore catastale   | 22,75  | 22,75  | REGIONE                     |  |
| 40800  | TERRENI AGRICOLI   | 1.2.2.02.13.01.001  | Indisponibile   | 47     | 454        | 55.460        | PG        | PERUGIA | Monte Tezo  | No                            | 31/12/2015           | ACQUISIZIONE                    | Valore acquisizione  | 17.044,73  | 17.044,73  | AGENZIA FORESTALE REGIONALE |  |
| 40802  | TERRENI AGRICOLI   | 1.2.2.02.13.01.001  | Indisponibile   | 47     | 456        | 46.090        | PG        | PERUGIA | Monte Tezo  | No                            | 31/12/2015           | ACQUISIZIONE                    | Valore acquisizione  | 14.167,57  | 14.167,57  | AGENZIA FORESTALE REGIONALE |  |
| 40805  | TERRENI AGRICOLI   | 1.2.2.02.13.01.001  | Indisponibile   | 47     | 669        | 15.976        | PG        | PERUGIA | Monte Tezo  | No                            | 31/12/2015           | ACQUISIZIONE                    | Valore acquisizione  | 4.880,10   | 4.880,10   | AGENZIA FORESTALE REGIONALE |  |
| 40809  | TERRENI AGRICOLI   | 1.2.2.02.13.01.001  | Indisponibile   | 47     | 670        | 590.013       | PG        | PERUGIA | Monte Tezo  | No                            | 31/12/2015           | ACQUISIZIONE                    | Valore acquisizione  | 178.289,66   | 178.289,66   | AGENZIA FORESTALE REGIONALE |  |
| 40811  | TERRENI AGRICOLI   | 1.2.2.02.13.01.001  | Indisponibile   | 47     | 672        | 83.207        | PG        | PERUGIA | Monte Tezo  | No                            | 31/12/2015           | ACQUISIZIONE                    | Valore acquisizione  | 25.576,92  | 25.576,92  | AGENZIA FORESTALE REGIONALE |  |
| 40814  | TERRENI AGRICOLI   | 1.2.2.02.13.01.001  | Indisponibile   | 47     | 99         | 37.310        | PG        | PERUGIA | Monte Tezo  | No                            | 31/12/2015           | ACQUISIZIONE                    | Valore acquisizione  | 11.468,68  | 11.468,68  | AGENZIA FORESTALE REGIONALE |  |
| 40815  | TERRENI AGRICOLI   | 1.2.2.02.13.01.001  | Indisponibile   | 50     | 28         | 5.990         | PG        | PERUGIA | Monte Tezo  | No                            | 31/12/2015           | ACQUISIZIONE                    | Valore acquisizione  | 1.841,26   | 1.841,26   | AGENZIA FORESTALE REGIONALE |  |
| 40817  | TERRENI AGRICOLI   | 1.2.2.02.13.01.001  | Indisponibile   | 50     | 29         | 10.340        | PG        | PERUGIA | Monte Tezo  | No                            | 31/12/2015           | ACQUISIZIONE                    | Valore acquisizione  | 3.178,40   | 3.178,40   | AGENZIA FORESTALE REGIONALE |  |
| 40819  | TERRENI AGRICOLI   | 1.2.2.02.13.01.001  | Indisponibile   | 50     | 508        | 153.951       | PG        | PERUGIA | Monte Tezo  | No                            | 31/12/2015           | ACQUISIZIONE                    | Valore acquisizione  | 47.322,86  | 47.322,86  | AGENZIA FORESTALE REGIONALE |  |
| 40820  | TERRENI AGRICOLI   | 1.2.2.02.13.01.001  | Indisponibile   | 50     | 509        | 3.027         | PG        | PERUGIA | Monte Tezo  | No                            | 31/12/2015           | ACQUISIZIONE                    | Valore acquisizione  | 930,47   | 930,47   | AGENZIA FORESTALE REGIONALE |  |
| 40822  | TERRENI AGRICOLI   | 1.2.2.02.13.01.001  | Indisponibile   | 50     | 510        | 678.830       | PG        | PERUGIA | Monte Tezo  | No                            | 31/12/2015           | ACQUISIZIONE                    | Valore acquisizione  | 208.664,93   | 208.664,93   | AGENZIA FORESTALE REGIONALE |  |
| 40824  | TERRENI AGRICOLI   | 1.2.2.02.13.01.001  | Indisponibile   | 50     | 511        | 8.975         | PG        | PERUGIA | Monte Tezo  | No                            | 31/12/2015           | ACQUISIZIONE                    | Valore acquisizione  | 2.758,82   | 2.758,82   | AGENZIA FORESTALE REGIONALE |  |
| 40825  | TERRENI AGRICOLI   | 1.2.2.02.13.01.001  | Indisponibile   | 50     | 53         | 498.117       | PG        | PERUGIA | Monte Tezo  | No                            | 31/12/2015           | ACQUISIZIONE                    | Valore acquisizione  | 153.115,72   | 153.115,72   | AGENZIA FORESTALE REGIONALE |  |
| 40827  | TERRENI AGRICOLI   | 1.2.2.02.13.01.001  | Indisponibile   | 50     | 56         | 36.074        | PG        | PERUGIA | Monte Tezo  | No                            | 31/12/2015           | ACQUISIZIONE                    | Valore acquisizione  | 11.088,76  | 11.088,76  | AGENZIA FORESTALE REGIONALE |  |
| 40828  | TERRENI AGRICOLI   | 1.2.2.02.13.01.001  | Indisponibile   | 50     | 57         | 41.896        | PG        | PERUGIA | Monte Tezo  | No                            | 31/12/2015           | ACQUISIZIONE                    | Valore acquisizione  | 12.816,90  | 12.816,90  | AGENZIA FORESTALE REGIONALE |  |
| 40829  | TERRENI AGRICOLI   | 1.2.2.02.13.01.001  | Indisponibile   | 50     | 58         | 84.150        | PG        | PERUGIA | Monte Tezo  | No                            | 31/12/2015           | ACQUISIZIONE                    | Valore acquisizione  | 25.866,79  | 25.866,79  | AGENZIA FORESTALE REGIONALE |  |
| 40831  | TERRENI AGRICOLI   | 1.2.2.02.13.01.001  | Indisponibile   | 50     | 59         | 34.890        | PG        | PERUGIA | Monte Tezo  | No                            | 31/12/2015           | ACQUISIZIONE                    | Valore acquisizione  | 10.724,81  | 10.724,81  | AGENZIA FORESTALE REGIONALE |  |
| 40832  | TERRENI AGRICOLI   | 1.2.2.02.13.01.001  | Indisponibile   | 67     | 29         | 59.810        | PG        | PERUGIA | Monte Tezo  | No                            | 31/12/2015           | ACQUISIZIONE                    | Valore acquisizione  | 18.394,94  | 18.394,94  | AGENZIA FORESTALE REGIONALE |  |
| 40833  | TERRENI AGRICOLI   | 1.2.2.02.13.01.001  | Indisponibile   | 210    | 1          | 27.420        | PG        | PERUGIA | Monte Malbe | No                            | 31/12/2015           | ACQUISIZIONE                    | Valore acquisizione  | 8.737,77   | 8.737,77   | AGENZIA FORESTALE REGIONALE |  |
| 40834  | TERRENI AGRICOLI   | 1.2.2.02.13.01.001  | Indisponibile   | 67     | 31         | 290.340       | PG        | PERUGIA | Monte Tezo  | No                            | 31/12/2015           | ACQUISIZIONE                    | Valore acquisizione  | 89.247,34  | 89.247,34  | AGENZIA FORESTALE REGIONALE |  |
| 40835  | TERRENI AGRICOLI   | 1.2.2.02.13.01.001  | Indisponibile   | 67     | 415        | 7.040         | PG        | PERUGIA | Monte Tezo  | No                            | 31/12/2015           | ACQUISIZIONE                    | Valore acquisizione  | 2.164,02   | 2.164,02   | AGENZIA FORESTALE REGIONALE |  |
| 40836  | TERRENI AGRICOLI   | 1.2.2.02.13.01.001  | Indisponibile   | 67     | 416        | 70            | PG        | PERUGIA | Monte Tezo  | No                            | 31/12/2015           | ACQUISIZIONE                    | Valore acquisizione  | 21,52  | 21,52  | AGENZIA FORESTALE REGIONALE |  |
| 40837  | TERRENI AGRICOLI   | 1.2.2.02.13.01.001  | Indisponibile   | 67     | 448        | 100           | PG        | PERUGIA | Monte Tezo  | No                            | 31/12/2015           | ACQUISIZIONE                    | Valore acquisizione  | 30,74  | 30,74  | AGENZIA FORESTALE REGIONALE |  |

**PATRIMONIO IMMOBILIARE REGIONE UMBRIA**  
**Prospetto Terreni al 31/12/2017**

| Numero identificativo (da sistema informativo) | Classificazione secondo il piano dei conti dello Stato Patrimoniale in base al D.lgs. 118/2011 (descrizione) | Classificazione secondo il piano dei conti dello Stato Patrimoniale in base al D.lgs. 118/2011 (Codice) | Classificazione ai sensi del codice civile (demaniale, disponibile, indisponibile) | Foglio | Particella | Superficie mq | Provincia | Comune  | Località    | Bene soggetto ad ammortamento | Data di acquisizione | Modalità di acquisizione        | Criterio di valutazione secondo i principi del D.lgs. 118/2011 | Valore dell'immobile secondo i principi del D.lgs. 118/2011 al 31/12/2017 (euro) | Valore dell'immobile secondo i principi del D.lgs. 118/2011 al 31/12/2016 (euro) | Eme Gestore                 | Note   |
|--|--|---|--|--------|------------|---------------|-----------|---------|-------------|-------------------------------|----------------------|---------------------------------|--|--|--|-----------------------------|--|
| 40638  | TERRENI AGRICOLI   | 1.2.2.02.13.01.001  | Indisponibile  | 210    | 2          | 59.270        | PG        | PERUGIA | Monte Malbe | No                            | 31/12/2015           | ACQUISIZIONE                    | Valore acquisizione  | 18.919,10  | 18.919,10  | AGENZIA FORESTALE REGIONALE |  |
| 40639  | TERRENI AGRICOLI   | 1.2.2.02.13.01.001  | Indisponibile  | 67     | 478        | 360           | PG        | PERUGIA | Monte Tozzo | No                            | 31/12/2015           | ACQUISIZIONE                    | Valore acquisizione  | 110,66   | 110,66   | AGENZIA FORESTALE REGIONALE |  |
| 40640  | ALTRI TERRENI  | 1.2.2.02.13.99.999  | Indisponibile  | 67     | 52         | 7.120         | PG        | PERUGIA | Monte Tozzo | No                            | 31/12/2015           | ACQUISIZIONE                    | Valore acquisizione  | 8.819,29   | 8.819,29   | AGENZIA FORESTALE REGIONALE |  |
| 40641  | TERRENI AGRICOLI   | 1.2.2.02.13.01.001  | Indisponibile  | 67     | 563        | 94.666        | PG        | PERUGIA | Monte Tozzo | No                            | 31/12/2015           | ACQUISIZIONE                    | Valore acquisizione  | 29.099,29  | 29.099,29  | AGENZIA FORESTALE REGIONALE |  |
| 40642  | TERRENI AGRICOLI   | 1.2.2.02.13.01.001  | Indisponibile  | 210    | 7          | 5.650         | PG        | PERUGIA | Monte Malbe | No                            | 31/12/2015           | ACQUISIZIONE                    | Valore acquisizione  | 5.004,45   | 5.004,45   | AGENZIA FORESTALE REGIONALE |  |
| 40643  | TERRENI AGRICOLI   | 1.2.2.02.13.01.001  | Indisponibile  | 67     | 564        | 72.074        | PG        | PERUGIA | Monte Tozzo | No                            | 31/12/2015           | ACQUISIZIONE                    | Valore acquisizione  | 22.154,76  | 22.154,76  | AGENZIA FORESTALE REGIONALE |  |
| 40644  | TERRENI AGRICOLI   | 1.2.2.02.13.01.001  | Indisponibile  | 67     | 565        | 234.786       | PG        | PERUGIA | Monte Tozzo | No                            | 31/12/2015           | ACQUISIZIONE                    | Valore acquisizione  | 72.170,65  | 72.170,65  | AGENZIA FORESTALE REGIONALE |  |
| 40645  | TERRENI AGRICOLI   | 1.2.2.02.13.01.001  | Indisponibile  | 210    | 43         | 7.530         | PG        | PERUGIA | Monte Malbe | No                            | 31/12/2015           | ACQUISIZIONE                    | Valore acquisizione  | 2.399,54   | 2.399,54   | AGENZIA FORESTALE REGIONALE |  |
| 40646  | TERRENI AGRICOLI   | 1.2.2.02.13.01.001  | Indisponibile  | 67     | 566        | 582.993       | PG        | PERUGIA | Monte Tozzo | No                            | 31/12/2015           | ACQUISIZIONE                    | Valore acquisizione  | 179.205,68   | 179.205,68   | AGENZIA FORESTALE REGIONALE |  |
| 40647  | TERRENI AGRICOLI   | 1.2.2.02.13.01.001  | Indisponibile  | 67     | 567        | 6             | PG        | PERUGIA | Monte Tozzo | No                            | 31/12/2015           | ACQUISIZIONE                    | Valore acquisizione  | 1,84   | 1,84   | AGENZIA FORESTALE REGIONALE |  |
| 40648  | TERRENI AGRICOLI   | 1.2.2.02.13.01.001  | Indisponibile  | 67     | 568        | 5             | PG        | PERUGIA | Monte Tozzo | No                            | 31/12/2015           | ACQUISIZIONE                    | Valore acquisizione  | 1,53   | 1,53   | AGENZIA FORESTALE REGIONALE |  |
| 40649  | TERRENI AGRICOLI   | 1.2.2.02.13.01.001  | Indisponibile  | 210    | 156        | 480           | PG        | PERUGIA | Monte Malbe | No                            | 31/12/2015           | ACQUISIZIONE                    | Valore acquisizione  | 152,96   | 152,96   | AGENZIA FORESTALE REGIONALE |  |
| 40650  | TERRENI AGRICOLI   | 1.2.2.02.13.01.001  | Indisponibile  | 67     | 58         | 31.150        | PG        | PERUGIA | Monte Tozzo | No                            | 31/12/2015           | ACQUISIZIONE                    | Valore acquisizione  | 9.575,17   | 9.575,17   | AGENZIA FORESTALE REGIONALE |  |
| 40651  | TERRENI EDIFICABILI  | 1.2.2.02.13.02.001  | Indisponibile  | 210    | 1158       | 14.980        | PG        | PERUGIA | Monte Malbe | No                            | 31/12/2015           | ACQUISIZIONE                    | Valore acquisizione  | 8.743,51   | 8.743,51   | AGENZIA FORESTALE REGIONALE | Immobile iscritto al catasto di Monte Malbe in base al D.lgs. 118/2011. La presente classificazione è "TERRENI AGRICOLI" |
| 40652  | TERRENI AGRICOLI   | 1.2.2.02.13.01.001  | Indisponibile  | 210    | 159        | 1.600         | PG        | PERUGIA | Monte Malbe | No                            | 31/12/2015           | ACQUISIZIONE                    | Valore acquisizione  | 509,86   | 509,86   | AGENZIA FORESTALE REGIONALE |  |
| 40653  | TERRENI AGRICOLI   | 1.2.2.02.13.01.001  | Indisponibile  | 210    | 160        | 130           | PG        | PERUGIA | Monte Malbe | No                            | 31/12/2015           | ACQUISIZIONE                    | Valore acquisizione  | 41,43  | 41,43  | AGENZIA FORESTALE REGIONALE |  |
| 40654  | TERRENI AGRICOLI   | 1.2.2.02.13.01.001  | Indisponibile  | 210    | 185        | 50            | PG        | PERUGIA | Monte Malbe | No                            | 31/12/2015           | ACQUISIZIONE                    | Valore acquisizione  | 15,93  | 15,93  | AGENZIA FORESTALE REGIONALE |  |
| 32003  | TERRENI AGRICOLI   | 1.2.2.02.13.01.001  | Indisponibile  | 103    | 5          | 13.360        | PG        | PEGARO  |             | No                            | 10/07/1975           | TRASFERIMENTO A TITOLO GRATUITO | Valore catastale   | 2.803,13   | 2.803,13   | AGENZIA FORESTALE REGIONALE |  |
| 32004  | TERRENI AGRICOLI   | 1.2.2.02.13.01.001  | Indisponibile  | 103    | 20         | 19.050        | PG        | PEGARO  |             | No                            | 10/07/1975           | TRASFERIMENTO A TITOLO GRATUITO | Valore catastale   | 5.594,88   | 5.594,88   | AGENZIA FORESTALE REGIONALE |  |
| 32005  | TERRENI AGRICOLI   | 1.2.2.02.13.01.001  | Indisponibile  | 103    | 21         | 4.860         | PG        | PEGARO  |             | No                            | 10/07/1975           | TRASFERIMENTO A TITOLO GRATUITO | Valore catastale   | 1.025,38   | 1.025,38   | AGENZIA FORESTALE REGIONALE |  |
| 32006  | TERRENI AGRICOLI   | 1.2.2.02.13.01.001  | Indisponibile  | 103    | 22         | 3.300         | PG        | PEGARO  |             | No                            | 10/07/1975           | TRASFERIMENTO A TITOLO GRATUITO | Valore catastale   | 1.384,50   | 1.384,50   | AGENZIA FORESTALE REGIONALE |  |
| 32007  | TERRENI AGRICOLI   | 1.2.2.02.13.01.001  | Indisponibile  | 103    | 27         | 81.700        | PG        | PEGARO  |             | No                            | 10/07/1975           | TRASFERIMENTO A TITOLO GRATUITO | Valore catastale   | 12.341,88  | 12.341,88  | AGENZIA FORESTALE REGIONALE |  |
| 32008  | TERRENI AGRICOLI   | 1.2.2.02.13.01.001  | Indisponibile  | 103    | 34         | 6.260         | PG        | PEGARO  |             | No                            | 10/07/1975           | TRASFERIMENTO A TITOLO GRATUITO | Valore catastale   | 474,50   | 474,50   | AGENZIA FORESTALE REGIONALE |  |
| 32009  | TERRENI AGRICOLI   | 1.2.2.02.13.01.001  | Indisponibile  | 103    | 35         | 11.270        | PG        | PEGARO  |             | No                            | 10/07/1975           | TRASFERIMENTO A TITOLO GRATUITO | Valore catastale   | 4.728,75   | 4.728,75   | AGENZIA FORESTALE REGIONALE |  |
| 32010  | TERRENI AGRICOLI   | 1.2.2.02.13.01.001  | Indisponibile  | 103    | 37         | 8.100         | PG        | PEGARO  |             | No                            | 10/07/1975           | TRASFERIMENTO A TITOLO GRATUITO | Valore catastale   | 3.399,50   | 3.399,50   | AGENZIA FORESTALE REGIONALE |  |
| 32011  | TERRENI AGRICOLI   | 1.2.2.02.13.01.001  | Indisponibile  | 103    | 38         | 5.100         | PG        | PEGARO  |             | No                            | 10/07/1975           | TRASFERIMENTO A TITOLO GRATUITO | Valore catastale   | 2.140,13   | 2.140,13   | AGENZIA FORESTALE REGIONALE |  |
| 32012  | TERRENI AGRICOLI   | 1.2.2.02.13.01.001  | Indisponibile  | 103    | 40         | 6.750         | PG        | PEGARO  |             | No                            | 10/07/1975           | TRASFERIMENTO A TITOLO GRATUITO | Valore catastale   | 1.018,88   | 1.018,88   | AGENZIA FORESTALE REGIONALE |  |
| 32013  | TERRENI AGRICOLI   | 1.2.2.02.13.01.001  | Indisponibile  | 103    | 41         | 45.080        | PG        | PEGARO  |             | No                            | 10/07/1975           | TRASFERIMENTO A TITOLO GRATUITO | Valore catastale   | 11.350,63  | 11.350,63  | AGENZIA FORESTALE REGIONALE |  |
| 32014  | TERRENI AGRICOLI   | 1.2.2.02.13.01.001  | Indisponibile  | 103    | 42         | 17.300        | PG        | PEGARO  |             | No                            | 10/07/1975           | TRASFERIMENTO A TITOLO GRATUITO | Valore catastale   | 5.081,38   | 5.081,38   | AGENZIA FORESTALE REGIONALE |  |
| 32015  | TERRENI AGRICOLI   | 1.2.2.02.13.01.001  | Indisponibile  | 103    | 110        | 27.475        | PG        | PEGARO  |             | No                            | 10/07/1975           | TRASFERIMENTO A TITOLO GRATUITO | Valore catastale   | 8.069,75   | 8.069,75   | AGENZIA FORESTALE REGIONALE |  |
| 32016  | TERRENI AGRICOLI   | 1.2.2.02.13.01.001  | Indisponibile  | 103    | 111        | 980           | PG        | PEGARO  |             | No                            | 10/07/1975           | TRASFERIMENTO A TITOLO GRATUITO | Valore catastale   | 287,63   | 287,63   | AGENZIA FORESTALE REGIONALE |  |
| 32017  | TERRENI AGRICOLI   | 1.2.2.02.13.01.001  | Indisponibile  | 103    | 112        | 3.545         | PG        | PEGARO  |             | No                            | 10/07/1975           | TRASFERIMENTO A TITOLO GRATUITO | Valore catastale   | 1.041,63   | 1.041,63   | AGENZIA FORESTALE REGIONALE |  |
| 32018  | TERRENI AGRICOLI   | 1.2.2.02.13.01.001  | Indisponibile  | 103    | 113        | 31.011        | PG        | PEGARO  |             | No                            | 10/07/1975           | TRASFERIMENTO A TITOLO GRATUITO | Valore catastale   | 7.808,13   | 7.808,13   | AGENZIA FORESTALE REGIONALE |  |

**PATRIMONIO IMMOBILIARE REGIONE UMBRIA**  
**Prospetto Terreni al 31/12/2017**

| Numero identificativo (da sistema informativo) | Classificazione secondo il piano dei conti dello Stato Patrimoniale in base al D.lgs. 118/2011 (descrizione) | Classificazione secondo il piano dei conti dello Stato Patrimoniale in base al D.lgs. 118/2011 (Codice) | Classificazione ai sensi del codice civile (denominato disponibile, indisponibile) | Foglio | Particella | Superficie mq | Provincia | Comune     | Località | Bene soggetto ad ammortamento | Data di acquisizione | Modalità di acquisizione        | Criterio di valutazione secondo i principi del D.lgs. 118/2011 | Valore dell'immobile secondo i principi del D.lgs. 118/2011 al 31/12/2017 (euro) | Valore dell'immobile secondo i principi del D.lgs. 118/2011 al 31/12/2016 (euro) | Eme Gestore                 | Note |
|--|--|---|--|--------|------------|---------------|-----------|------------|----------|-------------------------------|----------------------|---------------------------------|--|--|--|-----------------------------|------|
| 32019  | TERRENI AGRICOLI   | 1.2.2.02.13.01.001  | Indisponibile  | 103    | 114        | 1.132         | PG        | PEGARO     |          | No                            | 10/07/1975           | TRASFERIMENTO A TITOLO GRATUITO | Valore catastale   | 264,38   | 264,38   | AGENZIA FORESTALE REGIONALE |      |
| 32020  | TERRENI AGRICOLI   | 1.2.2.02.13.01.001  | Indisponibile  | 103    | 115        | 7.867         | PG        | PEGARO     |          | No                            | 10/07/1975           | TRASFERIMENTO A TITOLO GRATUITO | Valore catastale   | 1.980,88   | 1.980,88   | AGENZIA FORESTALE REGIONALE |      |
| 32021  | TERRENI AGRICOLI   | 1.2.2.02.13.01.001  | Indisponibile  | 103    | 116        | 7.807         | PG        | PEGARO     |          | No                            | 10/07/1975           | TRASFERIMENTO A TITOLO GRATUITO | Valore catastale   | 3.276,00   | 3.276,00   | AGENZIA FORESTALE REGIONALE |      |
| 32022  | TERRENI AGRICOLI   | 1.2.2.02.13.01.001  | Indisponibile  | 103    | 117        | 1.005         | PG        | PEGARO     |          | No                            | 10/07/1975           | TRASFERIMENTO A TITOLO GRATUITO | Valore catastale   | 422,50   | 422,50   | AGENZIA FORESTALE REGIONALE |      |
| 32023  | TERRENI AGRICOLI   | 1.2.2.02.13.01.001  | Indisponibile  | 103    | 118        | 588           | PG        | PEGARO     |          | No                            | 10/07/1975           | TRASFERIMENTO A TITOLO GRATUITO | Valore catastale   | 250,25   | 250,25   | AGENZIA FORESTALE REGIONALE |      |
| 32024  | TERRENI AGRICOLI   | 1.2.2.02.13.01.001  | Indisponibile  | 103    | 119        | 3.430         | PG        | PEGARO     |          | No                            | 10/07/1975           | TRASFERIMENTO A TITOLO GRATUITO | Valore catastale   | 719,88   | 719,88   | AGENZIA FORESTALE REGIONALE |      |
| 32025  | TERRENI AGRICOLI   | 1.2.2.02.13.01.001  | Indisponibile  | 103    | 120        | 100           | PG        | PEGARO     |          | No                            | 10/07/1975           | TRASFERIMENTO A TITOLO GRATUITO | Valore catastale   | 21,13  | 21,13  | AGENZIA FORESTALE REGIONALE |      |
| 32026  | TERRENI AGRICOLI   | 1.2.2.02.13.01.001  | Indisponibile  | 103    | 121        | 40            | PG        | PEGARO     |          | No                            | 10/07/1975           | TRASFERIMENTO A TITOLO GRATUITO | Valore catastale   | 8,13   | 8,13   | AGENZIA FORESTALE REGIONALE |      |
| 40724  | TERRENI AGRICOLI   | 1.2.2.02.13.01.001  | Indisponibile  | 78     | 28         | 40.750        | PG        | PEGARO     |          | No                            | 31/12/2015           | ACQUISIZIONE                    | Valore acquisizione  | 15.838,07  | 15.838,07  | AGENZIA FORESTALE REGIONALE |      |
| 40729  | TERRENI AGRICOLI   | 1.2.2.02.13.01.001  | Indisponibile  | 78     | 29         | 2.760         | PG        | PEGARO     |          | No                            | 31/12/2015           | ACQUISIZIONE                    | Valore acquisizione  | 1.210,71   | 1.210,71   | AGENZIA FORESTALE REGIONALE |      |
| 40731  | TERRENI AGRICOLI   | 1.2.2.02.13.01.001  | Indisponibile  | 78     | 35         | 1.260         | PG        | PEGARO     |          | No                            | 31/12/2015           | ACQUISIZIONE                    | Valore acquisizione  | 552,72   | 552,72   | AGENZIA FORESTALE REGIONALE |      |
| 40732  | TERRENI AGRICOLI   | 1.2.2.02.13.01.001  | Indisponibile  | 78     | 40         | 3.550         | PG        | PEGARO     |          | No                            | 31/12/2015           | ACQUISIZIONE                    | Valore acquisizione  | 1.371,98   | 1.371,98   | AGENZIA FORESTALE REGIONALE |      |
| 40749  | TERRENI AGRICOLI   | 1.2.2.02.13.01.001  | Indisponibile  | 78     | 43         | 3.980         | PG        | PEGARO     |          | No                            | 31/12/2015           | ACQUISIZIONE                    | Valore acquisizione  | 1.745,88   | 1.745,88   | AGENZIA FORESTALE REGIONALE |      |
| 40750  | TERRENI AGRICOLI   | 1.2.2.02.13.01.001  | Indisponibile  | 78     | 44         | 1.770         | PG        | PEGARO     |          | No                            | 31/12/2015           | ACQUISIZIONE                    | Valore acquisizione  | 776,44   | 776,44   | AGENZIA FORESTALE REGIONALE |      |
| 40751  | TERRENI AGRICOLI   | 1.2.2.02.13.01.001  | Indisponibile  | 78     | 46         | 13.530        | PG        | PEGARO     |          | No                            | 31/12/2015           | ACQUISIZIONE                    | Valore acquisizione  | 15.534,63  | 15.534,63  | AGENZIA FORESTALE REGIONALE |      |
| 40764  | TERRENI AGRICOLI   | 1.2.2.02.13.01.001  | Indisponibile  | 78     | 59         | 20.053        | PG        | PEGARO     |          | No                            | 31/12/2015           | ACQUISIZIONE                    | Valore acquisizione  | 11.296,54  | 11.296,54  | AGENZIA FORESTALE REGIONALE |      |
| 40768  | TERRENI AGRICOLI   | 1.2.2.02.13.01.001  | Indisponibile  | 78     | 59         | 8.210         | PG        | PEGARO     |          | No                            | 31/12/2015           | ACQUISIZIONE                    | Valore acquisizione  | 3.601,43   | 3.601,43   | AGENZIA FORESTALE REGIONALE |      |
| 40773  | TERRENI AGRICOLI   | 1.2.2.02.13.01.001  | Indisponibile  | 78     | 60         | 9.520         | PG        | PEGARO     |          | No                            | 31/12/2015           | ACQUISIZIONE                    | Valore acquisizione  | 4.176,08   | 4.176,08   | AGENZIA FORESTALE REGIONALE |      |
| 40775  | TERRENI AGRICOLI   | 1.2.2.02.13.01.001  | Indisponibile  | 78     | 61         | 3.200         | PG        | PEGARO     |          | No                            | 31/12/2015           | ACQUISIZIONE                    | Valore acquisizione  | 1.403,73   | 1.403,73   | AGENZIA FORESTALE REGIONALE |      |
| 40777  | TERRENI AGRICOLI   | 1.2.2.02.13.01.001  | Indisponibile  | 78     | 62         | 4.120         | PG        | PEGARO     |          | No                            | 31/12/2015           | ACQUISIZIONE                    | Valore acquisizione  | 1.807,30   | 1.807,30   | AGENZIA FORESTALE REGIONALE |      |
| 40779  | TERRENI AGRICOLI   | 1.2.2.02.13.01.001  | Indisponibile  | 78     | 63         | 580           | PG        | PEGARO     |          | No                            | 31/12/2015           | ACQUISIZIONE                    | Valore acquisizione  | 254,43   | 254,43   | AGENZIA FORESTALE REGIONALE |      |
| 40781  | TERRENI AGRICOLI   | 1.2.2.02.13.01.001  | Indisponibile  | 78     | 64         | 900           | PG        | PEGARO     |          | No                            | 31/12/2015           | ACQUISIZIONE                    | Valore acquisizione  | 394,80   | 394,80   | AGENZIA FORESTALE REGIONALE |      |
| 40789  | TERRENI AGRICOLI   | 1.2.2.02.13.01.001  | Indisponibile  | 78     | 65         | 960           | PG        | PEGARO     |          | No                            | 31/12/2015           | ACQUISIZIONE                    | Valore acquisizione  | 434,28   | 434,28   | AGENZIA FORESTALE REGIONALE |      |
| 40791  | TERRENI AGRICOLI   | 1.2.2.02.13.01.001  | Indisponibile  | 78     | 68         | 16.151        | PG        | PEGARO     |          | No                            | 31/12/2015           | ACQUISIZIONE                    | Valore acquisizione  | 7.084,87   | 7.084,87   | AGENZIA FORESTALE REGIONALE |      |
| 40792  | TERRENI AGRICOLI   | 1.2.2.02.13.01.001  | Indisponibile  | 78     | 69         | 13.869        | PG        | PEGARO     |          | No                            | 31/12/2015           | ACQUISIZIONE                    | Valore acquisizione  | 6.083,84   | 6.083,84   | AGENZIA FORESTALE REGIONALE |      |
| 40793  | TERRENI AGRICOLI   | 1.2.2.02.13.01.001  | Indisponibile  | 79     | 36         | 5.460         | PG        | PEGARO     |          | No                            | 31/12/2015           | ACQUISIZIONE                    | Valore acquisizione  | 2.395,11   | 2.395,11   | AGENZIA FORESTALE REGIONALE |      |
| 32029  | TERRENI AGRICOLI   | 1.2.2.02.13.01.001  | Indisponibile  | 30     | 1          | 3.500         | PG        | PETRALUNGA |          | No                            | 10/07/1975           | TRASFERIMENTO A TITOLO GRATUITO | Valore catastale   | 1.615,25   | 1.615,25   | AGENZIA FORESTALE REGIONALE |      |
| 32030  | TERRENI AGRICOLI   | 1.2.2.02.13.01.001  | Indisponibile  | 30     | 2          | 1.130         | PG        | PETRALUNGA |          | No                            | 10/07/1975           | TRASFERIMENTO A TITOLO GRATUITO | Valore catastale   | 143,00   | 143,00   | AGENZIA FORESTALE REGIONALE |      |
| 32031  | TERRENI AGRICOLI   | 1.2.2.02.13.01.001  | Indisponibile  | 30     | 3          | 3.580         | PG        | PETRALUNGA |          | No                            | 10/07/1975           | TRASFERIMENTO A TITOLO GRATUITO | Valore catastale   | 1.652,63   | 1.652,63   | AGENZIA FORESTALE REGIONALE |      |
| 32032  | TERRENI AGRICOLI   | 1.2.2.02.13.01.001  | Indisponibile  | 30     | 4          | 32.470        | PG        | PETRALUNGA |          | No                            | 10/07/1975           | TRASFERIMENTO A TITOLO GRATUITO | Valore catastale   | 9.537,13   | 9.537,13   | AGENZIA FORESTALE REGIONALE |      |
| 32033  | TERRENI AGRICOLI   | 1.2.2.02.13.01.001  | Indisponibile  | 30     | 5          | 172.900       | PG        | PETRALUNGA |          | No                            | 10/07/1975           | TRASFERIMENTO A TITOLO GRATUITO | Valore catastale   | 15.962,38  | 15.962,38  | AGENZIA FORESTALE REGIONALE |      |
| 32034  | TERRENI AGRICOLI   | 1.2.2.02.13.01.001  | Indisponibile  | 30     | 6          | 750           | PG        | PETRALUNGA |          | No                            | 10/07/1975           | TRASFERIMENTO A TITOLO GRATUITO | Valore catastale   | 50,38  | 50,38  | AGENZIA FORESTALE REGIONALE |      |
| 32035  | TERRENI AGRICOLI   | 1.2.2.02.13.01.001  | Indisponibile  | 30     | 7          | 1.480         | PG        | PETRALUNGA |          | No                            | 10/07/1975           | TRASFERIMENTO A TITOLO GRATUITO | Valore catastale   | 435,50   | 435,50   | AGENZIA FORESTALE REGIONALE |      |

**PATRIMONIO IMMOBILIARE REGIONE UMBRIA**  
**Prospetto Terreni al 31/12/2017**

| Numero identificativo (da sistema informativo) | Classificazione secondo il piano dei conti dello Stato Patrimoniale in base al D.lgs. 118/2011 (descrizione) | Classificazione secondo il piano dei conti dello Stato Patrimoniale in base al D.lgs. 118/2011 (Codice) | Classificazione ai sensi del codice civile (demaniale, disponibile, indisponibile) | Foglio | Particella | Superficie mq | Provincia | Comune      | Località | Bene soggetto ad ammortamento | Data di acquisizione | Modalità di acquisizione        | Criterio di valutazione secondo i principi del D.lgs. 118/2011 | Valore dell'immobile secondo i principi del D.lgs. 118/2011 al 31/12/2017 (euro) | Valore dell'immobile secondo i principi del D.lgs. 118/2011 al 31/12/2016 (euro) | Eme Gestore                 | Note |
|--|--|---|--|--------|------------|---------------|-----------|-------------|----------|-------------------------------|----------------------|---------------------------------|--|--|--|-----------------------------|------|
| 32036  | TERRENI AGRICOLI   | 1.2.2.02.13.01.001  | Indisponibile  | 30     | 8          | 21.320        | PG        | PIETRALUNGA |          | No                            | 10/07/1975           | TRASFERIMENTO A TITOLO GRATUITO | Valore catastale   | 6.202,75   | 6.202,75   | AGENZIA FORESTALE REGIONALE |      |
| 32037  | TERRENI AGRICOLI   | 1.2.2.02.13.01.001  | Indisponibile  | 30     | 9          | 440           | PG        | PIETRALUNGA |          | No                            | 10/07/1975           | TRASFERIMENTO A TITOLO GRATUITO | Valore catastale   | 37,38  | 37,38  | AGENZIA FORESTALE REGIONALE |      |
| 32038  | TERRENI AGRICOLI   | 1.2.2.02.13.01.001  | Indisponibile  | 30     | 10         | 19.830        | PG        | PIETRALUNGA |          | No                            | 10/07/1975           | TRASFERIMENTO A TITOLO GRATUITO | Valore catastale   | 2.330,25   | 2.330,25   | AGENZIA FORESTALE REGIONALE |      |
| 32039  | TERRENI AGRICOLI   | 1.2.2.02.13.01.001  | Indisponibile  | 30     | 11         | 112.770       | PG        | PIETRALUNGA |          | No                            | 10/07/1975           | TRASFERIMENTO A TITOLO GRATUITO | Valore catastale   | 14.196,00  | 14.196,00  | AGENZIA FORESTALE REGIONALE |      |
| 32040  | TERRENI AGRICOLI   | 1.2.2.02.13.01.001  | Indisponibile  | 30     | 12         | 560           | PG        | PIETRALUNGA |          | No                            | 10/07/1975           | TRASFERIMENTO A TITOLO GRATUITO | Valore catastale   | 4,88   | 4,88   | AGENZIA FORESTALE REGIONALE |      |
| 32041  | TERRENI AGRICOLI   | 1.2.2.02.13.01.001  | Indisponibile  | 30     | 13         | 7.720         | PG        | PIETRALUNGA |          | No                            | 28/05/1980           | TRASFERIMENTO A TITOLO GRATUITO | Valore catastale   | 65,00  | 65,00  | AGENZIA FORESTALE REGIONALE |      |
| 32042  | TERRENI AGRICOLI   | 1.2.2.02.13.01.001  | Indisponibile  | 30     | 14         | 290           | PG        | PIETRALUNGA |          | No                            | 10/07/1975           | TRASFERIMENTO A TITOLO GRATUITO | Valore catastale   | 35,75  | 35,75  | AGENZIA FORESTALE REGIONALE |      |
| 32043  | TERRENI AGRICOLI   | 1.2.2.02.13.01.001  | Indisponibile  | 30     | 15         | 690           | PG        | PIETRALUNGA |          | No                            | 10/07/1975           | TRASFERIMENTO A TITOLO GRATUITO | Valore catastale   | 6,50   | 6,50   | AGENZIA FORESTALE REGIONALE |      |
| 32044  | TERRENI AGRICOLI   | 1.2.2.02.13.01.001  | Indisponibile  | 30     | 16         | 1.430         | PG        | PIETRALUNGA |          | No                            | 10/07/1975           | TRASFERIMENTO A TITOLO GRATUITO | Valore catastale   | 659,75   | 659,75   | AGENZIA FORESTALE REGIONALE |      |
| 32045  | TERRENI AGRICOLI   | 1.2.2.02.13.01.001  | Indisponibile  | 30     | 17         | 12.410        | PG        | PIETRALUNGA |          | No                            | 10/07/1975           | TRASFERIMENTO A TITOLO GRATUITO | Valore catastale   | 5.728,13   | 5.728,13   | AGENZIA FORESTALE REGIONALE |      |
| 32046  | TERRENI AGRICOLI   | 1.2.2.02.13.01.001  | Indisponibile  | 30     | 18         | 10.060        | PG        | PIETRALUNGA |          | No                            | 10/07/1975           | TRASFERIMENTO A TITOLO GRATUITO | Valore catastale   | 843,38   | 843,38   | AGENZIA FORESTALE REGIONALE |      |
| 32047  | TERRENI AGRICOLI   | 1.2.2.02.13.01.001  | Indisponibile  | 30     | 19         | 740           | PG        | PIETRALUNGA |          | No                            | 10/07/1975           | TRASFERIMENTO A TITOLO GRATUITO | Valore catastale   | 24,38  | 24,38  | AGENZIA FORESTALE REGIONALE |      |
| 32048  | TERRENI AGRICOLI   | 1.2.2.02.13.01.001  | Indisponibile  | 30     | 20         | 520           | PG        | PIETRALUNGA |          | No                            | 10/07/1975           | TRASFERIMENTO A TITOLO GRATUITO | Valore catastale   | 4,88   | 4,88   | AGENZIA FORESTALE REGIONALE |      |
| 32049  | TERRENI AGRICOLI   | 1.2.2.02.13.01.001  | Indisponibile  | 30     | 21         | 1.320         | PG        | PIETRALUNGA |          | No                            | 10/07/1975           | TRASFERIMENTO A TITOLO GRATUITO | Valore catastale   | 11,38  | 11,38  | AGENZIA FORESTALE REGIONALE |      |
| 32050  | TERRENI AGRICOLI   | 1.2.2.02.13.01.001  | Indisponibile  | 30     | 22         | 2.020         | PG        | PIETRALUNGA |          | No                            | 10/07/1975           | TRASFERIMENTO A TITOLO GRATUITO | Valore catastale   | 658,00   | 658,00   | AGENZIA FORESTALE REGIONALE |      |
| 32051  | TERRENI AGRICOLI   | 1.2.2.02.13.01.001  | Indisponibile  | 30     | 23         | 13.310        | PG        | PIETRALUNGA |          | No                            | 10/07/1975           | TRASFERIMENTO A TITOLO GRATUITO | Valore catastale   | 1.675,38   | 1.675,38   | AGENZIA FORESTALE REGIONALE |      |
| 32052  | TERRENI AGRICOLI   | 1.2.2.02.13.01.001  | Indisponibile  | 30     | 24         | 3.710         | PG        | PIETRALUNGA |          | No                            | 10/07/1975           | TRASFERIMENTO A TITOLO GRATUITO | Valore catastale   | 1.090,38   | 1.090,38   | AGENZIA FORESTALE REGIONALE |      |
| 32053  | TERRENI AGRICOLI   | 1.2.2.02.13.01.001  | Indisponibile  | 30     | 25         | 35.970        | PG        | PIETRALUNGA |          | No                            | 10/07/1975           | TRASFERIMENTO A TITOLO GRATUITO | Valore catastale   | 4.528,88   | 4.528,88   | AGENZIA FORESTALE REGIONALE |      |
| 32054  | TERRENI AGRICOLI   | 1.2.2.02.13.01.001  | Indisponibile  | 30     | 26         | 8.990         | PG        | PIETRALUNGA |          | No                            | 10/07/1975           | TRASFERIMENTO A TITOLO GRATUITO | Valore catastale   | 2.283,63   | 2.283,63   | AGENZIA FORESTALE REGIONALE |      |
| 32055  | TERRENI AGRICOLI   | 1.2.2.02.13.01.001  | Indisponibile  | 30     | 27         | 26.450        | PG        | PIETRALUNGA |          | No                            | 28/05/1980           | TRASFERIMENTO A TITOLO GRATUITO | Valore catastale   | 3.329,63   | 3.329,63   | AGENZIA FORESTALE REGIONALE |      |
| 32056  | TERRENI AGRICOLI   | 1.2.2.02.13.01.001  | Indisponibile  | 30     | 28         | 260           | PG        | PIETRALUNGA |          | No                            | 28/05/1980           | TRASFERIMENTO A TITOLO GRATUITO | Valore catastale   | 76,38  | 76,38  | AGENZIA FORESTALE REGIONALE |      |
| 32057  | TERRENI AGRICOLI   | 1.2.2.02.13.01.001  | Indisponibile  | 30     | 29         | 350           | PG        | PIETRALUNGA |          | No                            | 28/05/1980           | TRASFERIMENTO A TITOLO GRATUITO | Valore catastale   | 102,38   | 102,38   | AGENZIA FORESTALE REGIONALE |      |
| 32058  | TERRENI AGRICOLI   | 1.2.2.02.13.01.001  | Indisponibile  | 30     | 31         | 54            | PG        | PIETRALUNGA |          | No                            | 28/05/1980           | TRASFERIMENTO A TITOLO GRATUITO | Valore catastale   | 0,00   | 0,00   | AGENZIA FORESTALE REGIONALE |      |
| 32059  | TERRENI AGRICOLI   | 1.2.2.02.13.01.001  | Indisponibile  | 30     | 32         | 7.440         | PG        | PIETRALUNGA |          | No                            | 10/07/1975           | TRASFERIMENTO A TITOLO GRATUITO | Valore catastale   | 1.873,63   | 1.873,63   | AGENZIA FORESTALE REGIONALE |      |
| 32060  | TERRENI AGRICOLI   | 1.2.2.02.13.01.001  | Indisponibile  | 30     | 33         | 3.010         | PG        | PIETRALUNGA |          | No                            | 28/05/1980           | TRASFERIMENTO A TITOLO GRATUITO | Valore catastale   | 354,25   | 354,25   | AGENZIA FORESTALE REGIONALE |      |
| 32061  | TERRENI AGRICOLI   | 1.2.2.02.13.01.001  | Indisponibile  | 30     | 34         | 26.460        | PG        | PIETRALUNGA |          | No                            | 28/05/1980           | TRASFERIMENTO A TITOLO GRATUITO | Valore catastale   | 5.773,63   | 5.773,63   | AGENZIA FORESTALE REGIONALE |      |
| 32062  | TERRENI AGRICOLI   | 1.2.2.02.13.01.001  | Indisponibile  | 30     | 35         | 38.610        | PG        | PIETRALUNGA |          | No                            | 28/05/1980           | TRASFERIMENTO A TITOLO GRATUITO | Valore catastale   | 4.860,38   | 4.860,38   | AGENZIA FORESTALE REGIONALE |      |
| 32063  | TERRENI AGRICOLI   | 1.2.2.02.13.01.001  | Indisponibile  | 30     | 36         | 24.730        | PG        | PIETRALUNGA |          | No                            | 10/07/1975           | TRASFERIMENTO A TITOLO GRATUITO | Valore catastale   | 3.113,50   | 3.113,50   | AGENZIA FORESTALE REGIONALE |      |
| 32064  | TERRENI AGRICOLI   | 1.2.2.02.13.01.001  | Indisponibile  | 30     | 37         | 610           | PG        | PIETRALUNGA |          | No                            | 10/07/1975           | TRASFERIMENTO A TITOLO GRATUITO | Valore catastale   | 76,38  | 76,38  | AGENZIA FORESTALE REGIONALE |      |
| 32065  | TERRENI AGRICOLI   | 1.2.2.02.13.01.001  | Indisponibile  | 30     | 38         | 10.990        | PG        | PIETRALUNGA |          | No                            | 10/07/1975           | TRASFERIMENTO A TITOLO GRATUITO | Valore catastale   | 1.371,50   | 1.371,50   | AGENZIA FORESTALE REGIONALE |      |
| 32066  | TERRENI AGRICOLI   | 1.2.2.02.13.01.001  | Indisponibile  | 30     | 39         | 14            | PG        | PIETRALUNGA |          | No                            | 10/07/1975           | TRASFERIMENTO A TITOLO GRATUITO | Valore catastale   | 1,63   | 1,63   | AGENZIA FORESTALE REGIONALE |      |
| 32067  | TERRENI AGRICOLI   | 1.2.2.02.13.01.001  | Indisponibile  | 30     | 40         | 2.110         | PG        | PIETRALUNGA |          | No                            | 10/07/1975           | TRASFERIMENTO A TITOLO GRATUITO | Valore catastale   | 17,88  | 17,88  | AGENZIA FORESTALE REGIONALE |      |
| 32068  | TERRENI AGRICOLI   | 1.2.2.02.13.01.001  | Indisponibile  | 30     | 41         | 200.810       | PG        | PIETRALUNGA |          | No                            | 10/07/1975           | TRASFERIMENTO A TITOLO GRATUITO | Valore catastale   | 25.278,50  | 25.278,50  | AGENZIA FORESTALE REGIONALE |      |

**PATRIMONIO IMMOBILIARE REGIONE UMBRIA**  
**Prospetto Terreni al 31/12/2017**

| Numero identificativo (da sistema informativo) | Classificazione secondo il piano dei conti dello Stato Patrimoniale in base al D.lgs. 118/2011 (descrizione) | Classificazione secondo il piano dei conti dello Stato Patrimoniale in base al D.lgs. 118/2011 (Codice) | Classificazione ai sensi del codice civile (demaniale, disponibile, indisponibile) | Foglio | Particella | Superficie mq | Provincia | Comune      | Località | Bene soggetto ad ammortamento | Data di acquisizione | Modalità di acquisizione        | Criterio di valutazione secondo i principi del D.lgs. 118/2011 | Valore dell'immobile secondo i principi del D.lgs. 118/2011 al 31/12/2017 (euro) | Valore dell'immobile secondo i principi del D.lgs. 118/2011 al 31/12/2016 (euro) | Eme Gestore                 | Note |
|--|--|---|--|--------|------------|---------------|-----------|-------------|----------|-------------------------------|----------------------|---------------------------------|--|--|--|-----------------------------|------|
| 32069  | TERRENI AGRICOLI   | 1.2.2.02.13.01.001  | Indisponibile  | 30     | 42         | 17.060        | PG        | PIETRALUNGA |          | No                            | 10/07/1975           | TRASFERIMENTO A TITOLO GRATUITO | Valore catastale   | 572,00   | 572,00   | AGENZIA FORESTALE REGIONALE |      |
| 32070  | TERRENI AGRICOLI   | 1.2.2.02.13.01.001  | Indisponibile  | 30     | 43         | 3.350         | PG        | PIETRALUNGA |          | No                            | 28/05/1980           | TRASFERIMENTO A TITOLO GRATUITO | Valore catastale   | 1.160,25   | 1.160,25   | AGENZIA FORESTALE REGIONALE |      |
| 32071  | TERRENI AGRICOLI   | 1.2.2.02.13.01.001  | Indisponibile  | 30     | 44         | 9.110         | PG        | PIETRALUNGA |          | No                            | 28/05/1980           | TRASFERIMENTO A TITOLO GRATUITO | Valore catastale   | 2.229,50   | 2.229,50   | AGENZIA FORESTALE REGIONALE |      |
| 32072  | TERRENI AGRICOLI   | 1.2.2.02.13.01.001  | Indisponibile  | 30     | 45         | 1.420         | PG        | PIETRALUNGA |          | No                            | 28/05/1980           | TRASFERIMENTO A TITOLO GRATUITO | Valore catastale   | 167,38   | 167,38   | AGENZIA FORESTALE REGIONALE |      |
| 32073  | TERRENI AGRICOLI   | 1.2.2.02.13.01.001  | Indisponibile  | 30     | 46         | 3.860         | PG        | PIETRALUNGA |          | No                            | 28/05/1980           | TRASFERIMENTO A TITOLO GRATUITO | Valore catastale   | 130,00   | 130,00   | AGENZIA FORESTALE REGIONALE |      |
| 32074  | TERRENI AGRICOLI   | 1.2.2.02.13.01.001  | Indisponibile  | 30     | 47         | 37.160        | PG        | PIETRALUNGA |          | No                            | 28/05/1980           | TRASFERIMENTO A TITOLO GRATUITO | Valore catastale   | 9.824,75   | 9.824,75   | AGENZIA FORESTALE REGIONALE |      |
| 32075  | TERRENI AGRICOLI   | 1.2.2.02.13.01.001  | Indisponibile  | 30     | 48         | 1.970         | PG        | PIETRALUNGA |          | No                            | 28/05/1980           | TRASFERIMENTO A TITOLO GRATUITO | Valore catastale   | 66,63  | 66,63  | AGENZIA FORESTALE REGIONALE |      |
| 32076  | TERRENI AGRICOLI   | 1.2.2.02.13.01.001  | Indisponibile  | 30     | 50         | 10.750        | PG        | PIETRALUNGA |          | No                            | 28/05/1980           | TRASFERIMENTO A TITOLO GRATUITO | Valore catastale   | 1.615,25   | 1.615,25   | AGENZIA FORESTALE REGIONALE |      |
| 32077  | TERRENI AGRICOLI   | 1.2.2.02.13.01.001  | Indisponibile  | 30     | 51         | 24.230        | PG        | PIETRALUNGA |          | No                            | 28/05/1980           | TRASFERIMENTO A TITOLO GRATUITO | Valore catastale   | 3.050,13   | 3.050,13   | AGENZIA FORESTALE REGIONALE |      |
| 32078  | TERRENI AGRICOLI   | 1.2.2.02.13.01.001  | Indisponibile  | 30     | 52         | 1.850         | PG        | PIETRALUNGA |          | No                            | 10/07/1975           | TRASFERIMENTO A TITOLO GRATUITO | Valore catastale   | 16,25  | 16,25  | AGENZIA FORESTALE REGIONALE |      |
| 32079  | TERRENI AGRICOLI   | 1.2.2.02.13.01.001  | Indisponibile  | 30     | 53         | 2.530         | PG        | PIETRALUNGA |          | No                            | 28/05/1980           | TRASFERIMENTO A TITOLO GRATUITO | Valore catastale   | 742,63   | 742,63   | AGENZIA FORESTALE REGIONALE |      |
| 32080  | TERRENI AGRICOLI   | 1.2.2.02.13.01.001  | Indisponibile  | 30     | 54         | 22.480        | PG        | PIETRALUNGA |          | No                            | 28/05/1980           | TRASFERIMENTO A TITOLO GRATUITO | Valore catastale   | 6.605,63   | 6.605,63   | AGENZIA FORESTALE REGIONALE |      |
| 32081  | TERRENI AGRICOLI   | 1.2.2.02.13.01.001  | Indisponibile  | 30     | 55         | 6.040         | PG        | PIETRALUNGA |          | No                            | 28/05/1980           | TRASFERIMENTO A TITOLO GRATUITO | Valore catastale   | 1.774,50   | 1.774,50   | AGENZIA FORESTALE REGIONALE |      |
| 32082  | TERRENI AGRICOLI   | 1.2.2.02.13.01.001  | Indisponibile  | 30     | 56         | 13.340        | PG        | PIETRALUNGA |          | No                            | 10/07/1975           | TRASFERIMENTO A TITOLO GRATUITO | Valore catastale   | 1.678,63   | 1.678,63   | AGENZIA FORESTALE REGIONALE |      |
| 32083  | TERRENI AGRICOLI   | 1.2.2.02.13.01.001  | Indisponibile  | 30     | 57         | 13.050        | PG        | PIETRALUNGA |          | No                            | 10/07/1975           | TRASFERIMENTO A TITOLO GRATUITO | Valore catastale   | 108,88   | 108,88   | AGENZIA FORESTALE REGIONALE |      |
| 32084  | TERRENI AGRICOLI   | 1.2.2.02.13.01.001  | Indisponibile  | 31     | 1          | 1.540         | PG        | PIETRALUNGA |          | No                            | 28/05/1980           | TRASFERIMENTO A TITOLO GRATUITO | Valore catastale   | 130,00   | 130,00   | AGENZIA FORESTALE REGIONALE |      |
| 32085  | TERRENI AGRICOLI   | 1.2.2.02.13.01.001  | Indisponibile  | 31     | 2          | 3.020         | PG        | PIETRALUNGA |          | No                            | 28/05/1980           | TRASFERIMENTO A TITOLO GRATUITO | Valore catastale   | 455,00   | 455,00   | AGENZIA FORESTALE REGIONALE |      |
| 32086  | TERRENI AGRICOLI   | 1.2.2.02.13.01.001  | Indisponibile  | 31     | 3          | 11.910        | PG        | PIETRALUNGA |          | No                            | 28/05/1980           | TRASFERIMENTO A TITOLO GRATUITO | Valore catastale   | 1.499,88   | 1.499,88   | AGENZIA FORESTALE REGIONALE |      |
| 32087  | TERRENI AGRICOLI   | 1.2.2.02.13.01.001  | Indisponibile  | 31     | 5          | 55.100        | PG        | PIETRALUNGA |          | No                            | 28/05/1980           | TRASFERIMENTO A TITOLO GRATUITO | Valore catastale   | 3.901,63   | 3.901,63   | AGENZIA FORESTALE REGIONALE |      |
| 32088  | TERRENI AGRICOLI   | 1.2.2.02.13.01.001  | Indisponibile  | 31     | 6          | 2.630         | PG        | PIETRALUNGA |          | No                            | 28/05/1980           | TRASFERIMENTO A TITOLO GRATUITO | Valore catastale   | 333,13   | 333,13   | AGENZIA FORESTALE REGIONALE |      |
| 32089  | TERRENI AGRICOLI   | 1.2.2.02.13.01.001  | Indisponibile  | 31     | 7          | 590           | PG        | PIETRALUNGA |          | No                            | 28/05/1980           | TRASFERIMENTO A TITOLO GRATUITO | Valore catastale   | 19,50  | 19,50  | AGENZIA FORESTALE REGIONALE |      |
| 32090  | TERRENI AGRICOLI   | 1.2.2.02.13.01.001  | Indisponibile  | 31     | 8          | 17.230        | PG        | PIETRALUNGA |          | No                            | 28/05/1980           | TRASFERIMENTO A TITOLO GRATUITO | Valore catastale   | 2.169,38   | 2.169,38   | AGENZIA FORESTALE REGIONALE |      |
| 32091  | TERRENI AGRICOLI   | 1.2.2.02.13.01.001  | Indisponibile  | 31     | 9          | 5.250         | PG        | PIETRALUNGA |          | No                            | 28/05/1980           | TRASFERIMENTO A TITOLO GRATUITO | Valore catastale   | 427,38   | 427,38   | AGENZIA FORESTALE REGIONALE |      |
| 32092  | TERRENI AGRICOLI   | 1.2.2.02.13.01.001  | Indisponibile  | 31     | 10         | 136.760       | PG        | PIETRALUNGA |          | No                            | 28/05/1980           | TRASFERIMENTO A TITOLO GRATUITO | Valore catastale   | 11.477,38  | 11.477,38  | AGENZIA FORESTALE REGIONALE |      |
| 32093  | TERRENI AGRICOLI   | 1.2.2.02.13.01.001  | Indisponibile  | 31     | 11         | 7.990         | PG        | PIETRALUNGA |          | No                            | 28/05/1980           | TRASFERIMENTO A TITOLO GRATUITO | Valore catastale   | 2.011,75   | 2.011,75   | AGENZIA FORESTALE REGIONALE |      |
| 32094  | TERRENI AGRICOLI   | 1.2.2.02.13.01.001  | Indisponibile  | 31     | 12         | 7.650         | PG        | PIETRALUNGA |          | No                            | 28/05/1980           | TRASFERIMENTO A TITOLO GRATUITO | Valore catastale   | 65,00  | 65,00  | AGENZIA FORESTALE REGIONALE |      |
| 32095  | TERRENI AGRICOLI   | 1.2.2.02.13.01.001  | Indisponibile  | 31     | 13         | 2.300         | PG        | PIETRALUNGA |          | No                            | 28/05/1980           | TRASFERIMENTO A TITOLO GRATUITO | Valore catastale   | 19,50  | 19,50  | AGENZIA FORESTALE REGIONALE |      |
| 32096  | TERRENI AGRICOLI   | 1.2.2.02.13.01.001  | Indisponibile  | 31     | 14         | 1.440         | PG        | PIETRALUNGA |          | No                            | 28/05/1980           | TRASFERIMENTO A TITOLO GRATUITO | Valore catastale   | 11,38  | 11,38  | AGENZIA FORESTALE REGIONALE |      |
| 32097  | TERRENI AGRICOLI   | 1.2.2.02.13.01.001  | Indisponibile  | 31     | 15         | 5.970         | PG        | PIETRALUNGA |          | No                            | 28/05/1980           | TRASFERIMENTO A TITOLO GRATUITO | Valore catastale   | 750,75   | 750,75   | AGENZIA FORESTALE REGIONALE |      |
| 32098  | TERRENI AGRICOLI   | 1.2.2.02.13.01.001  | Indisponibile  | 31     | 16         | 13.030        | PG        | PIETRALUNGA |          | No                            | 28/05/1980           | TRASFERIMENTO A TITOLO GRATUITO | Valore catastale   | 1.716,00   | 1.716,00   | AGENZIA FORESTALE REGIONALE |      |
| 32099  | TERRENI AGRICOLI   | 1.2.2.02.13.01.001  | Indisponibile  | 31     | 17         | 2.410         | PG        | PIETRALUNGA |          | No                            | 28/05/1980           | TRASFERIMENTO A TITOLO GRATUITO | Valore catastale   | 162,50   | 162,50   | AGENZIA FORESTALE REGIONALE |      |
| 32100  | TERRENI AGRICOLI   | 1.2.2.02.13.01.001  | Indisponibile  | 31     | 18         | 1.100         | PG        | PIETRALUNGA |          | No                            | 28/05/1980           | TRASFERIMENTO A TITOLO GRATUITO | Valore catastale   | 9,75   | 9,75   | AGENZIA FORESTALE REGIONALE |      |
| 32101  | TERRENI AGRICOLI   | 1.2.2.02.13.01.001  | Indisponibile  | 31     | 19         | 1.580         | PG        | PIETRALUNGA |          | No                            | 28/05/1980           | TRASFERIMENTO A TITOLO GRATUITO | Valore catastale   | 13,00  | 13,00  | AGENZIA FORESTALE REGIONALE |      |

**PATRIMONIO IMMOBILIARE REGIONE UMBRIA**  
**Prospetto Terreni al 31/12/2017**

| Numero identificativo (da sistema informativo) | Classificazione secondo il piano dei conti dello Stato Patrimoniale in base al D.lgs. 118/2011 (descrizione) | Classificazione secondo il piano dei conti dello Stato Patrimoniale in base al D.lgs. 118/2011 (Codice) | Classificazione ai sensi del codice civile (denominato disponibile, indisponibile) | Foglio | Particella | Superficie mq | Provincia | Comune      | Località | Bene soggetto ad ammortamento | Data di acquisizione | Modalità di acquisizione        | Criterio di valutazione secondo i principi del D.lgs. 118/2011 | Valore dell'immobile secondo i principi del D.lgs. 118/2011 al 31/12/2017 (euro) | Valore dell'immobile secondo i principi del D.lgs. 118/2011 al 31/12/2016 (euro) | Eme Gestore                 | Note |
|--|--|---|--|--------|------------|---------------|-----------|-------------|----------|-------------------------------|----------------------|---------------------------------|--|--|--|-----------------------------|------|
| 32102  | TERRENI AGRICOLI   | 1.2.2.02.13.01.001  | Indisponibile  | 31     | 20         | 1.560         | PG        | PIETRALUNGA |          | No                            | 28/05/1980           | TRASFERIMENTO A TITOLO GRATUITO | Valore catastale   | 157,63   | 157,63   | AGENZIA FORESTALE REGIONALE |      |
| 32103  | TERRENI AGRICOLI   | 1.2.2.02.13.01.001  | Indisponibile  | 31     | 21         | 63.400        | PG        | PIETRALUNGA |          | No                            | 28/05/1980           | TRASFERIMENTO A TITOLO GRATUITO | Valore catastale   | 6.384,63   | 6.384,63   | AGENZIA FORESTALE REGIONALE |      |
| 32104  | TERRENI AGRICOLI   | 1.2.2.02.13.01.001  | Indisponibile  | 31     | 78         | 65.430        | PG        | PIETRALUNGA |          | No                            | 28/05/1980           | TRASFERIMENTO A TITOLO GRATUITO | Valore catastale   | 8.237,13   | 8.237,13   | AGENZIA FORESTALE REGIONALE |      |
| 32105  | TERRENI AGRICOLI   | 1.2.2.02.13.01.001  | Indisponibile  | 32     | 1          | 13.900        | PG        | PIETRALUNGA |          | No                            | 28/05/1980           | TRASFERIMENTO A TITOLO GRATUITO | Valore catastale   | 1.166,75   | 1.166,75   | AGENZIA FORESTALE REGIONALE |      |
| 32106  | TERRENI AGRICOLI   | 1.2.2.02.13.01.001  | Indisponibile  | 32     | 2          | 2.420         | PG        | PIETRALUNGA |          | No                            | 28/05/1980           | TRASFERIMENTO A TITOLO GRATUITO | Valore catastale   | 710,13   | 710,13   | AGENZIA FORESTALE REGIONALE |      |
| 32107  | TERRENI AGRICOLI   | 1.2.2.02.13.01.001  | Indisponibile  | 32     | 3          | 16.170        | PG        | PIETRALUNGA |          | No                            | 28/05/1980           | TRASFERIMENTO A TITOLO GRATUITO | Valore catastale   | 4.749,88   | 4.749,88   | AGENZIA FORESTALE REGIONALE |      |
| 32108  | TERRENI AGRICOLI   | 1.2.2.02.13.01.001  | Indisponibile  | 32     | 4          | 2.150         | PG        | PIETRALUNGA |          | No                            | 28/05/1980           | TRASFERIMENTO A TITOLO GRATUITO | Valore catastale   | 17,88  | 17,88  | AGENZIA FORESTALE REGIONALE |      |
| 32109  | TERRENI AGRICOLI   | 1.2.2.02.13.01.001  | Indisponibile  | 32     | 5          | 12.000        | PG        | PIETRALUNGA |          | No                            | 28/05/1980           | TRASFERIMENTO A TITOLO GRATUITO | Valore catastale   | 1.007,50   | 1.007,50   | AGENZIA FORESTALE REGIONALE |      |
| 32110  | TERRENI AGRICOLI   | 1.2.2.02.13.01.001  | Indisponibile  | 32     | 6          | 3.420         | PG        | PIETRALUNGA |          | No                            | 28/05/1980           | TRASFERIMENTO A TITOLO GRATUITO | Valore catastale   | 287,63   | 287,63   | AGENZIA FORESTALE REGIONALE |      |
| 32111  | TERRENI AGRICOLI   | 1.2.2.02.13.01.001  | Indisponibile  | 32     | 9          | 550           | PG        | PIETRALUNGA |          | No                            | 28/05/1980           | TRASFERIMENTO A TITOLO GRATUITO | Valore catastale   | 50,38  | 50,38  | AGENZIA FORESTALE REGIONALE |      |
| 32112  | TERRENI AGRICOLI   | 1.2.2.02.13.01.001  | Indisponibile  | 32     | 10         | 2.170         | PG        | PIETRALUNGA |          | No                            | 28/05/1980           | TRASFERIMENTO A TITOLO GRATUITO | Valore catastale   | 182,00   | 182,00   | AGENZIA FORESTALE REGIONALE |      |
| 32113  | TERRENI AGRICOLI   | 1.2.2.02.13.01.001  | Indisponibile  | 32     | 11         | 5.340         | PG        | PIETRALUNGA |          | No                            | 28/05/1980           | TRASFERIMENTO A TITOLO GRATUITO | Valore catastale   | 448,50   | 448,50   | AGENZIA FORESTALE REGIONALE |      |
| 32114  | TERRENI AGRICOLI   | 1.2.2.02.13.01.001  | Indisponibile  | 32     | 12         | 3.220         | PG        | PIETRALUNGA |          | No                            | 28/05/1980           | TRASFERIMENTO A TITOLO GRATUITO | Valore catastale   | 404,63   | 404,63   | AGENZIA FORESTALE REGIONALE |      |
| 32115  | TERRENI AGRICOLI   | 1.2.2.02.13.01.001  | Indisponibile  | 32     | 13         | 100.850       | PG        | PIETRALUNGA |          | No                            | 28/05/1980           | TRASFERIMENTO A TITOLO GRATUITO | Valore catastale   | 29.497,00  | 29.497,00  | AGENZIA FORESTALE REGIONALE |      |
| 32116  | TERRENI AGRICOLI   | 1.2.2.02.13.01.001  | Indisponibile  | 32     | 14         | 3.350         | PG        | PIETRALUNGA |          | No                            | 28/05/1980           | TRASFERIMENTO A TITOLO GRATUITO | Valore catastale   | 984,75   | 984,75   | AGENZIA FORESTALE REGIONALE |      |
| 32117  | TERRENI AGRICOLI   | 1.2.2.02.13.01.001  | Indisponibile  | 32     | 15         | 17.920        | PG        | PIETRALUNGA |          | No                            | 28/05/1980           | TRASFERIMENTO A TITOLO GRATUITO | Valore catastale   | 2.255,50   | 2.255,50   | AGENZIA FORESTALE REGIONALE |      |
| 32118  | TERRENI AGRICOLI   | 1.2.2.02.13.01.001  | Indisponibile  | 32     | 534        | 69.031        | PG        | PIETRALUNGA |          | No                            | 28/05/1980           | TRASFERIMENTO A TITOLO GRATUITO | Valore catastale   | 20.276,75  | 20.276,75  | AGENZIA FORESTALE REGIONALE |      |
| 32119  | TERRENI AGRICOLI   | 1.2.2.02.13.01.001  | Indisponibile  | 32     | 17         | 18.980        | PG        | PIETRALUNGA |          | No                            | 28/05/1980           | TRASFERIMENTO A TITOLO GRATUITO | Valore catastale   | 5.541,25   | 5.541,25   | AGENZIA FORESTALE REGIONALE |      |
| 32120  | TERRENI AGRICOLI   | 1.2.2.02.13.01.001  | Indisponibile  | 32     | 18         | 760           | PG        | PIETRALUNGA |          | No                            | 28/05/1980           | TRASFERIMENTO A TITOLO GRATUITO | Valore catastale   | 222,63   | 222,63   | AGENZIA FORESTALE REGIONALE |      |
| 32121  | TERRENI AGRICOLI   | 1.2.2.02.13.01.001  | Indisponibile  | 32     | 19         | 4.500         | PG        | PIETRALUNGA |          | No                            | 28/05/1980           | TRASFERIMENTO A TITOLO GRATUITO | Valore catastale   | 377,00   | 377,00   | AGENZIA FORESTALE REGIONALE |      |
| 32122  | TERRENI AGRICOLI   | 1.2.2.02.13.01.001  | Indisponibile  | 32     | 536        | 17.238        | PG        | PIETRALUNGA |          | No                            | 28/05/1980           | TRASFERIMENTO A TITOLO GRATUITO | Valore catastale   | 5.671,25   | 5.671,25   | AGENZIA FORESTALE REGIONALE |      |
| 32123  | TERRENI AGRICOLI   | 1.2.2.02.13.01.001  | Indisponibile  | 32     | 21         | 18.900        | PG        | PIETRALUNGA |          | No                            | 28/05/1980           | TRASFERIMENTO A TITOLO GRATUITO | Valore catastale   | 5.434,00   | 5.434,00   | AGENZIA FORESTALE REGIONALE |      |
| 32124  | TERRENI AGRICOLI   | 1.2.2.02.13.01.001  | Indisponibile  | 32     | 22         | 2.110         | PG        | PIETRALUNGA |          | No                            | 28/05/1980           | TRASFERIMENTO A TITOLO GRATUITO | Valore catastale   | 177,13   | 177,13   | AGENZIA FORESTALE REGIONALE |      |
| 32125  | TERRENI AGRICOLI   | 1.2.2.02.13.01.001  | Indisponibile  | 32     | 23         | 1.000         | PG        | PIETRALUNGA |          | No                            | 28/05/1980           | TRASFERIMENTO A TITOLO GRATUITO | Valore catastale   | 100,75   | 100,75   | AGENZIA FORESTALE REGIONALE |      |
| 32126  | TERRENI AGRICOLI   | 1.2.2.02.13.01.001  | Indisponibile  | 32     | 24         | 1.490         | PG        | PIETRALUNGA |          | No                            | 28/05/1980           | TRASFERIMENTO A TITOLO GRATUITO | Valore catastale   | 125,13   | 125,13   | AGENZIA FORESTALE REGIONALE |      |
| 32127  | TERRENI AGRICOLI   | 1.2.2.02.13.01.001  | Indisponibile  | 32     | 25         | 180           | PG        | PIETRALUNGA |          | No                            | 28/05/1980           | TRASFERIMENTO A TITOLO GRATUITO | Valore catastale   | 14,63  | 14,63  | AGENZIA FORESTALE REGIONALE |      |
| 32128  | TERRENI AGRICOLI   | 1.2.2.02.13.01.001  | Indisponibile  | 32     | 26         | 3.360         | PG        | PIETRALUNGA |          | No                            | 28/05/1980           | TRASFERIMENTO A TITOLO GRATUITO | Valore catastale   | 310,38   | 310,38   | AGENZIA FORESTALE REGIONALE |      |
| 32129  | TERRENI AGRICOLI   | 1.2.2.02.13.01.001  | Indisponibile  | 32     | 27         | 2.350         | PG        | PIETRALUNGA |          | No                            | 28/05/1980           | TRASFERIMENTO A TITOLO GRATUITO | Valore catastale   | 196,63   | 196,63   | AGENZIA FORESTALE REGIONALE |      |
| 32130  | TERRENI AGRICOLI   | 1.2.2.02.13.01.001  | Indisponibile  | 32     | 28         | 4.740         | PG        | PIETRALUNGA |          | No                            | 28/05/1980           | TRASFERIMENTO A TITOLO GRATUITO | Valore catastale   | 398,13   | 398,13   | AGENZIA FORESTALE REGIONALE |      |
| 32131  | TERRENI AGRICOLI   | 1.2.2.02.13.01.001  | Indisponibile  | 32     | 29         | 1.460         | PG        | PIETRALUNGA |          | No                            | 28/05/1980           | TRASFERIMENTO A TITOLO GRATUITO | Valore catastale   | 121,88   | 121,88   | AGENZIA FORESTALE REGIONALE |      |
| 32132  | TERRENI AGRICOLI   | 1.2.2.02.13.01.001  | Indisponibile  | 32     | 30         | 3.320         | PG        | PIETRALUNGA |          | No                            | 28/05/1980           | TRASFERIMENTO A TITOLO GRATUITO | Valore catastale   | 307,13   | 307,13   | AGENZIA FORESTALE REGIONALE |      |
| 32133  | TERRENI AGRICOLI   | 1.2.2.02.13.01.001  | Indisponibile  | 32     | 31         | 41.310        | PG        | PIETRALUNGA |          | No                            | 28/05/1980           | TRASFERIMENTO A TITOLO GRATUITO | Valore catastale   | 11.124,75  | 11.124,75  | AGENZIA FORESTALE REGIONALE |      |
| 32134  | TERRENI AGRICOLI   | 1.2.2.02.13.01.001  | Indisponibile  | 32     | 32         | 580           | PG        | PIETRALUNGA |          | No                            | 28/05/1980           | TRASFERIMENTO A TITOLO GRATUITO | Valore catastale   | 39,00  | 39,00  | AGENZIA FORESTALE REGIONALE |      |

**PATRIMONIO IMMOBILIARE REGIONE UMBRIA**  
**Prospetto Terreni al 31/12/2017**

| Numero identificativo (da sistema informativo) | Classificazione secondo il piano dei conti dello Stato Patrimoniale in base al D.lgs. 118/2011 (descrizione) | Classificazione secondo il piano dei conti dello Stato Patrimoniale in base al D.lgs. 118/2011 (Codice) | Classificazione ai sensi del codice civile (demaniale, disponibile, indisponibile) | Foglio | Particella | Superficie mq | Provincia | Comune       | Località | Bene soggetto ad ammortamento | Data di acquisizione | Modalità di acquisizione        | Criterio di valutazione secondo i principi del D.lgs. 118/2011 | Valore dell'immobile secondo i principi del D.lgs. 118/2011 al 31/12/2017 (euro) | Valore dell'immobile secondo i principi del D.lgs. 118/2011 al 31/12/2016 (euro) | Ente Gestore                | Note |
|--|--|---|--|--------|------------|---------------|-----------|--------------|----------|-------------------------------|----------------------|---------------------------------|--|--|--|-----------------------------|------|
| 32135  | TERRENI AGRICOLI   | 1.2.2.02.13.01.001  | Indisponibile  | 32     | 34         | 75,570        | PG        | PIETRALLUNGA |          | No                            | 28/05/1980           | TRASFERIMENTO A TITOLO GRATUITO | Valore catastale   | 6.342,38   | 6.342,38   | AGENZIA FORESTALE REGIONALE |      |
| 32136  | TERRENI AGRICOLI   | 1.2.2.02.13.01.001  | Indisponibile  | 32     | 35         | 11,200        | PG        | PIETRALLUNGA |          | No                            | 28/05/1980           | TRASFERIMENTO A TITOLO GRATUITO | Valore catastale   | 939,25   | 939,25   | AGENZIA FORESTALE REGIONALE |      |
| 32137  | TERRENI AGRICOLI   | 1.2.2.02.13.01.001  | Indisponibile  | 32     | 36         | 3,480         | PG        | PIETRALLUNGA |          | No                            | 28/05/1980           | TRASFERIMENTO A TITOLO GRATUITO | Valore catastale   | 321,75   | 321,75   | AGENZIA FORESTALE REGIONALE |      |
| 32138  | TERRENI AGRICOLI   | 1.2.2.02.13.01.001  | Indisponibile  | 32     | 37         | 440           | PG        | PIETRALLUNGA |          | No                            | 28/05/1980           | TRASFERIMENTO A TITOLO GRATUITO | Valore catastale   | 40,63  | 40,63  | AGENZIA FORESTALE REGIONALE |      |
| 32139  | TERRENI AGRICOLI   | 1.2.2.02.13.01.001  | Indisponibile  | 32     | 38         | 18,110        | PG        | PIETRALLUNGA |          | No                            | 28/05/1980           | TRASFERIMENTO A TITOLO GRATUITO | Valore catastale   | 1.519,38   | 1.519,38   | AGENZIA FORESTALE REGIONALE |      |
| 32140  | TERRENI AGRICOLI   | 1.2.2.02.13.01.001  | Indisponibile  | 32     | 39         | 14,780        | PG        | PIETRALLUNGA |          | No                            | 28/05/1980           | TRASFERIMENTO A TITOLO GRATUITO | Valore catastale   | 1.239,88   | 1.239,88   | AGENZIA FORESTALE REGIONALE |      |
| 32141  | TERRENI AGRICOLI   | 1.2.2.02.13.01.001  | Indisponibile  | 32     | 40         | 5,670         | PG        | PIETRALLUNGA |          | No                            | 28/05/1980           | TRASFERIMENTO A TITOLO GRATUITO | Valore catastale   | 476,13   | 476,13   | AGENZIA FORESTALE REGIONALE |      |
| 32142  | TERRENI AGRICOLI   | 1.2.2.02.13.01.001  | Indisponibile  | 32     | 41         | 3,610         | PG        | PIETRALLUNGA |          | No                            | 28/05/1980           | TRASFERIMENTO A TITOLO GRATUITO | Valore catastale   | 455,00   | 455,00   | AGENZIA FORESTALE REGIONALE |      |
| 32143  | TERRENI AGRICOLI   | 1.2.2.02.13.01.001  | Indisponibile  | 32     | 42         | 34,880        | PG        | PIETRALLUNGA |          | No                            | 28/05/1980           | TRASFERIMENTO A TITOLO GRATUITO | Valore catastale   | 5.375,50   | 5.375,50   | AGENZIA FORESTALE REGIONALE |      |
| 32144  | TERRENI AGRICOLI   | 1.2.2.02.13.01.001  | Indisponibile  | 32     | 43         | 87,320        | PG        | PIETRALLUNGA |          | No                            | 10/07/1975           | TRASFERIMENTO A TITOLO GRATUITO | Valore catastale   | 7.328,75   | 7.328,75   | AGENZIA FORESTALE REGIONALE |      |
| 32145  | TERRENI AGRICOLI   | 1.2.2.02.13.01.001  | Indisponibile  | 32     | 44         | 10,940        | PG        | PIETRALLUNGA |          | No                            | 28/05/1980           | TRASFERIMENTO A TITOLO GRATUITO | Valore catastale   | 918,13   | 918,13   | AGENZIA FORESTALE REGIONALE |      |
| 32146  | TERRENI AGRICOLI   | 1.2.2.02.13.01.001  | Indisponibile  | 32     | 45         | 680           | PG        | PIETRALLUNGA |          | No                            | 28/05/1980           | TRASFERIMENTO A TITOLO GRATUITO | Valore catastale   | 63,38  | 63,38  | AGENZIA FORESTALE REGIONALE |      |
| 32147  | TERRENI AGRICOLI   | 1.2.2.02.13.01.001  | Indisponibile  | 32     | 128        | 9,220         | PG        | PIETRALLUNGA |          | No                            | 10/07/1975           | TRASFERIMENTO A TITOLO GRATUITO | Valore catastale   | 2.322,13   | 2.322,13   | AGENZIA FORESTALE REGIONALE |      |
| 32148  | TERRENI AGRICOLI   | 1.2.2.02.13.01.001  | Indisponibile  | 32     | 129        | 1,580         | PG        | PIETRALLUNGA |          | No                            | 10/07/1975           | TRASFERIMENTO A TITOLO GRATUITO | Valore catastale   | 13,00  | 13,00  | AGENZIA FORESTALE REGIONALE |      |
| 32149  | TERRENI AGRICOLI   | 1.2.2.02.13.01.001  | Indisponibile  | 32     | 138        | 18,290        | PG        | PIETRALLUNGA |          | No                            | 10/07/1975           | TRASFERIMENTO A TITOLO GRATUITO | Valore catastale   | 1.535,63   | 1.535,63   | AGENZIA FORESTALE REGIONALE |      |
| 32150  | TERRENI AGRICOLI   | 1.2.2.02.13.01.001  | Indisponibile  | 32     | 139        | 430           | PG        | PIETRALLUNGA |          | No                            | 10/07/1975           | TRASFERIMENTO A TITOLO GRATUITO | Valore catastale   | 3,25   | 3,25   | AGENZIA FORESTALE REGIONALE |      |
| 32151  | TERRENI AGRICOLI   | 1.2.2.02.13.01.001  | Indisponibile  | 33     | 134        | 200           | PG        | PIETRALLUNGA |          | No                            | 10/07/1975           | TRASFERIMENTO A TITOLO GRATUITO | Valore catastale   | 13,00  | 13,00  | AGENZIA FORESTALE REGIONALE |      |
| 32152  | TERRENI AGRICOLI   | 1.2.2.02.13.01.001  | Indisponibile  | 33     | 136        | 4,050         | PG        | PIETRALLUNGA |          | No                            | 10/07/1975           | TRASFERIMENTO A TITOLO GRATUITO | Valore catastale   | 136,50   | 136,50   | AGENZIA FORESTALE REGIONALE |      |
| 32153  | TERRENI AGRICOLI   | 1.2.2.02.13.01.001  | Indisponibile  | 33     | 137        | 3,280         | PG        | PIETRALLUNGA |          | No                            | 10/07/1975           | TRASFERIMENTO A TITOLO GRATUITO | Valore catastale   | 246,63   | 246,63   | AGENZIA FORESTALE REGIONALE |      |
| 32154  | TERRENI AGRICOLI   | 1.2.2.02.13.01.001  | Indisponibile  | 33     | 138        | 2,130         | PG        | PIETRALLUNGA |          | No                            | 10/07/1975           | TRASFERIMENTO A TITOLO GRATUITO | Valore catastale   | 536,25   | 536,25   | AGENZIA FORESTALE REGIONALE |      |
| 32155  | TERRENI AGRICOLI   | 1.2.2.02.13.01.001  | Indisponibile  | 33     | 139        | 7,570         | PG        | PIETRALLUNGA |          | No                            | 10/07/1975           | TRASFERIMENTO A TITOLO GRATUITO | Valore catastale   | 1.906,13   | 1.906,13   | AGENZIA FORESTALE REGIONALE |      |
| 32156  | TERRENI AGRICOLI   | 1.2.2.02.13.01.001  | Indisponibile  | 33     | 140        | 4,020         | PG        | PIETRALLUNGA |          | No                            | 10/07/1975           | TRASFERIMENTO A TITOLO GRATUITO | Valore catastale   | 1.012,38   | 1.012,38   | AGENZIA FORESTALE REGIONALE |      |
| 32157  | TERRENI AGRICOLI   | 1.2.2.02.13.01.001  | Indisponibile  | 33     | 141        | 2,870         | PG        | PIETRALLUNGA |          | No                            | 10/07/1975           | TRASFERIMENTO A TITOLO GRATUITO | Valore catastale   | 672,75   | 672,75   | AGENZIA FORESTALE REGIONALE |      |
| 32158  | TERRENI AGRICOLI   | 1.2.2.02.13.01.001  | Indisponibile  | 33     | 142        | 480           | PG        | PIETRALLUNGA |          | No                            | 10/07/1975           | TRASFERIMENTO A TITOLO GRATUITO | Valore catastale   | 40,63  | 40,63  | AGENZIA FORESTALE REGIONALE |      |
| 32159  | TERRENI AGRICOLI   | 1.2.2.02.13.01.001  | Indisponibile  | 33     | 143        | 1,280         | PG        | PIETRALLUNGA |          | No                            | 10/07/1975           | TRASFERIMENTO A TITOLO GRATUITO | Valore catastale   | 42,25  | 42,25  | AGENZIA FORESTALE REGIONALE |      |
| 32160  | TERRENI AGRICOLI   | 1.2.2.02.13.01.001  | Indisponibile  | 33     | 144        | 1,770         | PG        | PIETRALLUNGA |          | No                            | 10/07/1975           | TRASFERIMENTO A TITOLO GRATUITO | Valore catastale   | 133,25   | 133,25   | AGENZIA FORESTALE REGIONALE |      |
| 32161  | TERRENI AGRICOLI   | 1.2.2.02.13.01.001  | Indisponibile  | 33     | 145        | 1,310         | PG        | PIETRALLUNGA |          | No                            | 10/07/1975           | TRASFERIMENTO A TITOLO GRATUITO | Valore catastale   | 11,38  | 11,38  | AGENZIA FORESTALE REGIONALE |      |
| 32162  | TERRENI AGRICOLI   | 1.2.2.02.13.01.001  | Indisponibile  | 33     | 146        | 7,140         | PG        | PIETRALLUNGA |          | No                            | 10/07/1975           | TRASFERIMENTO A TITOLO GRATUITO | Valore catastale   | 2.097,88   | 2.097,88   | AGENZIA FORESTALE REGIONALE |      |
| 32163  | TERRENI AGRICOLI   | 1.2.2.02.13.01.001  | Indisponibile  | 33     | 147        | 18,940        | PG        | PIETRALLUNGA |          | No                            | 10/07/1975           | TRASFERIMENTO A TITOLO GRATUITO | Valore catastale   | 1.589,25   | 1.589,25   | AGENZIA FORESTALE REGIONALE |      |
| 32164  | TERRENI AGRICOLI   | 1.2.2.02.13.01.001  | Indisponibile  | 33     | 148        | 1,870         | PG        | PIETRALLUNGA |          | No                            | 10/07/1975           | TRASFERIMENTO A TITOLO GRATUITO | Valore catastale   | 63,38  | 63,38  | AGENZIA FORESTALE REGIONALE |      |
| 32165  | TERRENI AGRICOLI   | 1.2.2.02.13.01.001  | Indisponibile  | 33     | 149        | 1,150         | PG        | PIETRALLUNGA |          | No                            | 10/07/1975           | TRASFERIMENTO A TITOLO GRATUITO | Valore catastale   | 95,88  | 95,88  | AGENZIA FORESTALE REGIONALE |      |
| 32166  | TERRENI AGRICOLI   | 1.2.2.02.13.01.001  | Indisponibile  | 33     | 150        | 1,390         | PG        | PIETRALLUNGA |          | No                            | 10/07/1975           | TRASFERIMENTO A TITOLO GRATUITO | Valore catastale   | 117,00   | 117,00   | AGENZIA FORESTALE REGIONALE |      |
| 32167  | TERRENI AGRICOLI   | 1.2.2.02.13.01.001  | Indisponibile  | 33     | 151        | 2,380         | PG        | PIETRALLUNGA |          | No                            | 10/07/1975           | TRASFERIMENTO A TITOLO GRATUITO | Valore catastale   | 19,50  | 19,50  | AGENZIA FORESTALE REGIONALE |      |

**PATRIMONIO IMMOBILIARE REGIONE UMBRIA**  
**Prospetto Terreni al 31/12/2017**

| Numero identificativo (da sistema informativo) | Classificazione secondo il piano dei conti dello Stato Patrimoniale in base al D.lgs. 118/2011 (descrizione) | Classificazione secondo il piano dei conti dello Stato Patrimoniale in base al D.lgs. 118/2011 (Codice) | Classificazione ai sensi del codice civile (demaniale, disponibile, indisponibile) | Foglio | Particella | Superficie mq | Provincia | Comune      | Località | Bene soggetto ad ammortamento | Data di acquisizione | Modalità di acquisizione        | Criterio di valutazione secondo i principi del D.lgs. 118/2011 | Valore dell'immobile secondo i principi del D.lgs. 118/2011 al 31/12/2017 (euro) | Valore dell'immobile secondo i principi del D.lgs. 118/2011 al 31/12/2016 (euro) | Eme Gestore                 | Note |
|--|--|---|--|--------|------------|---------------|-----------|-------------|----------|-------------------------------|----------------------|---------------------------------|--|--|--|-----------------------------|------|
| 32168  | TERRENI AGRICOLI   | 1.2.2.02.13.01.001  | Indisponibile  | 33     | 154        | 2.910         | PG        | PIETRALUNGA |          | No                            | 10/07/1975           | TRASFERIMENTO A TITOLO GRATUITO | Valore catastale   | 243,75   | 243,75   | AGENZIA FORESTALE REGIONALE |      |
| 32169  | TERRENI AGRICOLI   | 1.2.2.02.13.01.001  | Indisponibile  | 33     | 155        | 360           | PG        | PIETRALUNGA |          | No                            | 10/07/1975           | TRASFERIMENTO A TITOLO GRATUITO | Valore catastale   | 42,25  | 42,25  | AGENZIA FORESTALE REGIONALE |      |
| 32170  | TERRENI AGRICOLI   | 1.2.2.02.13.01.001  | Indisponibile  | 33     | 156        | 110           | PG        | PIETRALUNGA |          | No                            | 10/07/1975           | TRASFERIMENTO A TITOLO GRATUITO | Valore catastale   | 27,63  | 27,63  | AGENZIA FORESTALE REGIONALE |      |
| 32171  | TERRENI AGRICOLI   | 1.2.2.02.13.01.001  | Indisponibile  | 33     | 157        | 140           | PG        | PIETRALUNGA |          | No                            | 10/07/1975           | TRASFERIMENTO A TITOLO GRATUITO | Valore catastale   | 11,38  | 11,38  | AGENZIA FORESTALE REGIONALE |      |
| 32172  | TERRENI AGRICOLI   | 1.2.2.02.13.01.001  | Indisponibile  | 33     | 158        | 10.350        | PG        | PIETRALUNGA |          | No                            | 10/07/1975           | TRASFERIMENTO A TITOLO GRATUITO | Valore catastale   | 86,13  | 86,13  | AGENZIA FORESTALE REGIONALE |      |
| 32173  | TERRENI AGRICOLI   | 1.2.2.02.13.01.001  | Indisponibile  | 33     | 159        | 2.840         | PG        | PIETRALUNGA |          | No                            | 10/07/1975           | TRASFERIMENTO A TITOLO GRATUITO | Valore catastale   | 238,88   | 238,88   | AGENZIA FORESTALE REGIONALE |      |
| 32174  | TERRENI AGRICOLI   | 1.2.2.02.13.01.001  | Indisponibile  | 33     | 160        | 2.420         | PG        | PIETRALUNGA |          | No                            | 10/07/1975           | TRASFERIMENTO A TITOLO GRATUITO | Valore catastale   | 609,38   | 609,38   | AGENZIA FORESTALE REGIONALE |      |
| 32175  | TERRENI AGRICOLI   | 1.2.2.02.13.01.001  | Indisponibile  | 33     | 161        | 7.610         | PG        | PIETRALUNGA |          | No                            | 10/07/1975           | TRASFERIMENTO A TITOLO GRATUITO | Valore catastale   | 638,63   | 638,63   | AGENZIA FORESTALE REGIONALE |      |
| 32176  | TERRENI AGRICOLI   | 1.2.2.02.13.01.001  | Indisponibile  | 33     | 162        | 3.320         | PG        | PIETRALUNGA |          | No                            | 10/07/1975           | TRASFERIMENTO A TITOLO GRATUITO | Valore catastale   | 835,25   | 835,25   | AGENZIA FORESTALE REGIONALE |      |
| 32177  | TERRENI AGRICOLI   | 1.2.2.02.13.01.001  | Indisponibile  | 33     | 168        | 7.750         | PG        | PIETRALUNGA |          | No                            | 10/07/1975           | TRASFERIMENTO A TITOLO GRATUITO | Valore catastale   | 2.276,63   | 2.276,63   | AGENZIA FORESTALE REGIONALE |      |
| 32178  | TERRENI AGRICOLI   | 1.2.2.02.13.01.001  | Indisponibile  | 33     | 169        | 1.480         | PG        | PIETRALUNGA |          | No                            | 10/07/1975           | TRASFERIMENTO A TITOLO GRATUITO | Valore catastale   | 50,38  | 50,38  | AGENZIA FORESTALE REGIONALE |      |
| 32179  | TERRENI AGRICOLI   | 1.2.2.02.13.01.001  | Indisponibile  | 33     | 170        | 580           | PG        | PIETRALUNGA |          | No                            | 10/07/1975           | TRASFERIMENTO A TITOLO GRATUITO | Valore catastale   | 146,25   | 146,25   | AGENZIA FORESTALE REGIONALE |      |
| 32180  | TERRENI AGRICOLI   | 1.2.2.02.13.01.001  | Indisponibile  | 33     | 171        | 3.040         | PG        | PIETRALUNGA |          | No                            | 10/07/1975           | TRASFERIMENTO A TITOLO GRATUITO | Valore catastale   | 893,75   | 893,75   | AGENZIA FORESTALE REGIONALE |      |
| 32181  | TERRENI AGRICOLI   | 1.2.2.02.13.01.001  | Indisponibile  | 33     | 173        | 660           | PG        | PIETRALUNGA |          | No                            | 10/07/1975           | TRASFERIMENTO A TITOLO GRATUITO | Valore catastale   | 4,88   | 4,88   | AGENZIA FORESTALE REGIONALE |      |
| 32182  | TERRENI AGRICOLI   | 1.2.2.02.13.01.001  | Indisponibile  | 33     | 174        | 2.870         | PG        | PIETRALUNGA |          | No                            | 10/07/1975           | TRASFERIMENTO A TITOLO GRATUITO | Valore catastale   | 240,50   | 240,50   | AGENZIA FORESTALE REGIONALE |      |
| 32183  | TERRENI AGRICOLI   | 1.2.2.02.13.01.001  | Indisponibile  | 33     | 175        | 830           | PG        | PIETRALUNGA |          | No                            | 10/07/1975           | TRASFERIMENTO A TITOLO GRATUITO | Valore catastale   | 63,38  | 63,38  | AGENZIA FORESTALE REGIONALE |      |
| 32184  | TERRENI AGRICOLI   | 1.2.2.02.13.01.001  | Indisponibile  | 33     | 176        | 320           | PG        | PIETRALUNGA |          | No                            | 10/07/1975           | TRASFERIMENTO A TITOLO GRATUITO | Valore catastale   | 81,25  | 81,25  | AGENZIA FORESTALE REGIONALE |      |
| 32185  | TERRENI AGRICOLI   | 1.2.2.02.13.01.001  | Indisponibile  | 33     | 177        | 410           | PG        | PIETRALUNGA |          | No                            | 10/07/1975           | TRASFERIMENTO A TITOLO GRATUITO | Valore catastale   | 30,88  | 30,88  | AGENZIA FORESTALE REGIONALE |      |
| 32186  | TERRENI AGRICOLI   | 1.2.2.02.13.01.001  | Indisponibile  | 33     | 178        | 12.360        | PG        | PIETRALUNGA |          | No                            | 10/07/1975           | TRASFERIMENTO A TITOLO GRATUITO | Valore catastale   | 3.336,13   | 3.336,13   | AGENZIA FORESTALE REGIONALE |      |
| 32187  | TERRENI AGRICOLI   | 1.2.2.02.13.01.001  | Indisponibile  | 33     | 179        | 660           | PG        | PIETRALUNGA |          | No                            | 10/07/1975           | TRASFERIMENTO A TITOLO GRATUITO | Valore catastale   | 55,25  | 55,25  | AGENZIA FORESTALE REGIONALE |      |
| 32188  | TERRENI AGRICOLI   | 1.2.2.02.13.01.001  | Indisponibile  | 33     | 180        | 1.240         | PG        | PIETRALUNGA |          | No                            | 10/07/1975           | TRASFERIMENTO A TITOLO GRATUITO | Valore catastale   | 364,00   | 364,00   | AGENZIA FORESTALE REGIONALE |      |
| 32189  | TERRENI AGRICOLI   | 1.2.2.02.13.01.001  | Indisponibile  | 33     | 181        | 2.510         | PG        | PIETRALUNGA |          | No                            | 10/07/1975           | TRASFERIMENTO A TITOLO GRATUITO | Valore catastale   | 211,25   | 211,25   | AGENZIA FORESTALE REGIONALE |      |
| 32190  | TERRENI AGRICOLI   | 1.2.2.02.13.01.001  | Indisponibile  | 33     | 200        | 1.380         | PG        | PIETRALUNGA |          | No                            | 10/07/1975           | TRASFERIMENTO A TITOLO GRATUITO | Valore catastale   | 347,75   | 347,75   | AGENZIA FORESTALE REGIONALE |      |
| 32191  | TERRENI AGRICOLI   | 1.2.2.02.13.01.001  | Indisponibile  | 33     | 205        | 6.640         | PG        | PIETRALUNGA |          | No                            | 10/07/1975           | TRASFERIMENTO A TITOLO GRATUITO | Valore catastale   | 669,50   | 669,50   | AGENZIA FORESTALE REGIONALE |      |
| 32192  | TERRENI AGRICOLI   | 1.2.2.02.13.01.001  | Indisponibile  | 33     | 206        | 27.900        | PG        | PIETRALUNGA |          | No                            | 10/07/1975           | TRASFERIMENTO A TITOLO GRATUITO | Valore catastale   | 2.107,63   | 2.107,63   | AGENZIA FORESTALE REGIONALE |      |
| 32193  | TERRENI AGRICOLI   | 1.2.2.02.13.01.001  | Indisponibile  | 33     | 207        | 3.650         | PG        | PIETRALUNGA |          | No                            | 10/07/1975           | TRASFERIMENTO A TITOLO GRATUITO | Valore catastale   | 919,75   | 919,75   | AGENZIA FORESTALE REGIONALE |      |
| 32194  | TERRENI AGRICOLI   | 1.2.2.02.13.01.001  | Indisponibile  | 33     | 208        | 560           | PG        | PIETRALUNGA |          | No                            | 10/07/1975           | TRASFERIMENTO A TITOLO GRATUITO | Valore catastale   | 65,00  | 65,00  | AGENZIA FORESTALE REGIONALE |      |
| 32195  | TERRENI AGRICOLI   | 1.2.2.02.13.01.001  | Indisponibile  | 34     | 10         | 30.570        | PG        | PIETRALUNGA |          | No                            | 10/07/1975           | TRASFERIMENTO A TITOLO GRATUITO | Valore catastale   | 2.565,88   | 2.565,88   | AGENZIA FORESTALE REGIONALE |      |
| 32196  | TERRENI AGRICOLI   | 1.2.2.02.13.01.001  | Indisponibile  | 34     | 11         | 7.750         | PG        | PIETRALUNGA |          | No                            | 10/07/1975           | TRASFERIMENTO A TITOLO GRATUITO | Valore catastale   | 65,00  | 65,00  | AGENZIA FORESTALE REGIONALE |      |
| 32197  | TERRENI AGRICOLI   | 1.2.2.02.13.01.001  | Indisponibile  | 34     | 12         | 7.740         | PG        | PIETRALUNGA |          | No                            | 10/07/1975           | TRASFERIMENTO A TITOLO GRATUITO | Valore catastale   | 260,00   | 260,00   | AGENZIA FORESTALE REGIONALE |      |
| 32198  | TERRENI AGRICOLI   | 1.2.2.02.13.01.001  | Indisponibile  | 34     | 13         | 2.120         | PG        | PIETRALUNGA |          | No                            | 10/07/1975           | TRASFERIMENTO A TITOLO GRATUITO | Valore catastale   | 17,88  | 17,88  | AGENZIA FORESTALE REGIONALE |      |
| 32199  | TERRENI AGRICOLI   | 1.2.2.02.13.01.001  | Indisponibile  | 34     | 14         | 4.420         | PG        | PIETRALUNGA |          | No                            | 10/07/1975           | TRASFERIMENTO A TITOLO GRATUITO | Valore catastale   | 370,50   | 370,50   | AGENZIA FORESTALE REGIONALE |      |
| 32200  | TERRENI AGRICOLI   | 1.2.2.02.13.01.001  | Indisponibile  | 34     | 15         | 2.060         | PG        | PIETRALUNGA |          | No                            | 28/05/1980           | TRASFERIMENTO A TITOLO GRATUITO | Valore catastale   | 172,25   | 172,25   | AGENZIA FORESTALE REGIONALE |      |

**PATRIMONIO IMMOBILIARE REGIONE UMBRIA**  
**Prospetto Terreni al 31/12/2017**

| Numero identificativo (da sistema informativo) | Classificazione secondo il piano dei conti dello Stato Patrimoniale in base al D.lgs. 118/2011 (descrizione) | Classificazione secondo il piano dei conti dello Stato Patrimoniale in base al D.lgs. 118/2011 (Codice) | Classificazione ai sensi del codice civile (demaniale, disponibile, indisponibile) | Foglio | Particella | Superficie mq | Provincia | Comune      | Località | Bene soggetto ad ammortamento | Data di acquisizione | Modalità di acquisizione        | Criterio di valutazione secondo i principi del D.lgs. 118/2011 | Valore dell'immobile secondo i principi del D.lgs. 118/2011 al 31/12/2017 (euro) | Valore dell'immobile secondo i principi del D.lgs. 118/2011 al 31/12/2016 (euro) | Eme Gestore                 | Note |
|--|--|---|--|--------|------------|---------------|-----------|-------------|----------|-------------------------------|----------------------|---------------------------------|--|--|--|-----------------------------|------|
| 32201  | TERRENI AGRICOLI   | 1.2.2.02.13.01.001  | Indisponibile  | 34     | 16         | 6.200         | PG        | PIETRALUNGA |          | No                            | 28/05/1980           | TRASFERIMENTO A TITOLO GRATUITO | Valore catastale   | 520,00   | 520,00   | AGENZIA FORESTALE REGIONALE |      |
| 32202  | TERRENI AGRICOLI   | 1.2.2.02.13.01.001  | Indisponibile  | 34     | 17         | 31.300        | PG        | PIETRALUNGA |          | No                            | 28/05/1980           | TRASFERIMENTO A TITOLO GRATUITO | Valore catastale   | 2.627,63   | 2.627,63   | AGENZIA FORESTALE REGIONALE |      |
| 32203  | TERRENI AGRICOLI   | 1.2.2.02.13.01.001  | Indisponibile  | 34     | 18         | 2.330         | PG        | PIETRALUNGA |          | No                            | 28/05/1980           | TRASFERIMENTO A TITOLO GRATUITO | Valore catastale   | 196,63   | 196,63   | AGENZIA FORESTALE REGIONALE |      |
| 32204  | TERRENI AGRICOLI   | 1.2.2.02.13.01.001  | Indisponibile  | 34     | 19         | 1.280         | PG        | PIETRALUNGA |          | No                            | 28/05/1980           | TRASFERIMENTO A TITOLO GRATUITO | Valore catastale   | 107,25   | 107,25   | AGENZIA FORESTALE REGIONALE |      |
| 32205  | TERRENI AGRICOLI   | 1.2.2.02.13.01.001  | Indisponibile  | 34     | 20         | 4.240         | PG        | PIETRALUNGA |          | No                            | 10/07/1975           | TRASFERIMENTO A TITOLO GRATUITO | Valore catastale   | 1.244,75   | 1.244,75   | AGENZIA FORESTALE REGIONALE |      |
| 32206  | TERRENI AGRICOLI   | 1.2.2.02.13.01.001  | Indisponibile  | 34     | 21         | 3.120         | PG        | PIETRALUNGA |          | No                            | 10/07/1975           | TRASFERIMENTO A TITOLO GRATUITO | Valore catastale   | 26,00  | 26,00  | AGENZIA FORESTALE REGIONALE |      |
| 32207  | TERRENI AGRICOLI   | 1.2.2.02.13.01.001  | Indisponibile  | 34     | 22         | 3.130         | PG        | PIETRALUNGA |          | No                            | 10/07/1975           | TRASFERIMENTO A TITOLO GRATUITO | Valore catastale   | 263,25   | 263,25   | AGENZIA FORESTALE REGIONALE |      |
| 32208  | TERRENI AGRICOLI   | 1.2.2.02.13.01.001  | Indisponibile  | 34     | 23         | 3.660         | PG        | PIETRALUNGA |          | No                            | 10/07/1975           | TRASFERIMENTO A TITOLO GRATUITO | Valore catastale   | 331,50   | 331,50   | AGENZIA FORESTALE REGIONALE |      |
| 32209  | TERRENI AGRICOLI   | 1.2.2.02.13.01.001  | Indisponibile  | 34     | 24         | 5.780         | PG        | PIETRALUNGA |          | No                            | 28/05/1980           | TRASFERIMENTO A TITOLO GRATUITO | Valore catastale   | 485,88   | 485,88   | AGENZIA FORESTALE REGIONALE |      |
| 32210  | TERRENI AGRICOLI   | 1.2.2.02.13.01.001  | Indisponibile  | 34     | 25         | 5.330         | PG        | PIETRALUNGA |          | No                            | 28/05/1980           | TRASFERIMENTO A TITOLO GRATUITO | Valore catastale   | 446,88   | 446,88   | AGENZIA FORESTALE REGIONALE |      |
| 32211  | TERRENI AGRICOLI   | 1.2.2.02.13.01.001  | Indisponibile  | 34     | 27         | 2.060         | PG        | PIETRALUNGA |          | No                            | 28/05/1980           | TRASFERIMENTO A TITOLO GRATUITO | Valore catastale   | 172,25   | 172,25   | AGENZIA FORESTALE REGIONALE |      |
| 32212  | TERRENI AGRICOLI   | 1.2.2.02.13.01.001  | Indisponibile  | 34     | 28         | 1.260         | PG        | PIETRALUNGA |          | No                            | 28/05/1980           | TRASFERIMENTO A TITOLO GRATUITO | Valore catastale   | 97,50  | 97,50  | AGENZIA FORESTALE REGIONALE |      |
| 32213  | TERRENI AGRICOLI   | 1.2.2.02.13.01.001  | Indisponibile  | 34     | 29         | 10.300        | PG        | PIETRALUNGA |          | No                            | 28/05/1980           | TRASFERIMENTO A TITOLO GRATUITO | Valore catastale   | 864,50   | 864,50   | AGENZIA FORESTALE REGIONALE |      |
| 32214  | TERRENI AGRICOLI   | 1.2.2.02.13.01.001  | Indisponibile  | 34     | 30         | 16.290        | PG        | PIETRALUNGA |          | No                            | 10/07/1975           | TRASFERIMENTO A TITOLO GRATUITO | Valore catastale   | 1.366,63   | 1.366,63   | AGENZIA FORESTALE REGIONALE |      |
| 32215  | TERRENI AGRICOLI   | 1.2.2.02.13.01.001  | Indisponibile  | 34     | 31         | 870           | PG        | PIETRALUNGA |          | No                            | 10/07/1975           | TRASFERIMENTO A TITOLO GRATUITO | Valore catastale   | 58,50  | 58,50  | AGENZIA FORESTALE REGIONALE |      |
| 32216  | TERRENI AGRICOLI   | 1.2.2.02.13.01.001  | Indisponibile  | 34     | 32         | 65.880        | PG        | PIETRALUNGA |          | No                            | 10/07/1975           | TRASFERIMENTO A TITOLO GRATUITO | Valore catastale   | 5.528,25   | 5.528,25   | AGENZIA FORESTALE REGIONALE |      |
| 32217  | TERRENI AGRICOLI   | 1.2.2.02.13.01.001  | Indisponibile  | 34     | 33         | 3.420         | PG        | PIETRALUNGA |          | No                            | 10/07/1975           | TRASFERIMENTO A TITOLO GRATUITO | Valore catastale   | 287,63   | 287,63   | AGENZIA FORESTALE REGIONALE |      |
| 32218  | TERRENI AGRICOLI   | 1.2.2.02.13.01.001  | Indisponibile  | 34     | 34         | 3.100         | PG        | PIETRALUNGA |          | No                            | 28/05/1980           | TRASFERIMENTO A TITOLO GRATUITO | Valore catastale   | 260,00   | 260,00   | AGENZIA FORESTALE REGIONALE |      |
| 32219  | TERRENI AGRICOLI   | 1.2.2.02.13.01.001  | Indisponibile  | 34     | 35         | 1.420         | PG        | PIETRALUNGA |          | No                            | 28/05/1980           | TRASFERIMENTO A TITOLO GRATUITO | Valore catastale   | 107,25   | 107,25   | AGENZIA FORESTALE REGIONALE |      |
| 32220  | TERRENI AGRICOLI   | 1.2.2.02.13.01.001  | Indisponibile  | 34     | 37         | 1.150         | PG        | PIETRALUNGA |          | No                            | 28/05/1980           | TRASFERIMENTO A TITOLO GRATUITO | Valore catastale   | 97,50  | 97,50  | AGENZIA FORESTALE REGIONALE |      |
| 32221  | TERRENI AGRICOLI   | 1.2.2.02.13.01.001  | Indisponibile  | 34     | 38         | 13.620        | PG        | PIETRALUNGA |          | No                            | 28/05/1980           | TRASFERIMENTO A TITOLO GRATUITO | Valore catastale   | 1.142,38   | 1.142,38   | AGENZIA FORESTALE REGIONALE |      |
| 32222  | TERRENI AGRICOLI   | 1.2.2.02.13.01.001  | Indisponibile  | 34     | 39         | 2.870         | PG        | PIETRALUNGA |          | No                            | 10/07/1975           | TRASFERIMENTO A TITOLO GRATUITO | Valore catastale   | 24,38  | 24,38  | AGENZIA FORESTALE REGIONALE |      |
| 32223  | TERRENI AGRICOLI   | 1.2.2.02.13.01.001  | Indisponibile  | 34     | 40         | 3.620         | PG        | PIETRALUNGA |          | No                            | 10/07/1975           | TRASFERIMENTO A TITOLO GRATUITO | Valore catastale   | 243,75   | 243,75   | AGENZIA FORESTALE REGIONALE |      |
| 32224  | TERRENI AGRICOLI   | 1.2.2.02.13.01.001  | Indisponibile  | 34     | 41         | 260           | PG        | PIETRALUNGA |          | No                            | 28/05/1980           | TRASFERIMENTO A TITOLO GRATUITO | Valore catastale   | 21,13  | 21,13  | AGENZIA FORESTALE REGIONALE |      |
| 32225  | TERRENI AGRICOLI   | 1.2.2.02.13.01.001  | Indisponibile  | 34     | 42         | 410           | PG        | PIETRALUNGA |          | No                            | 28/05/1980           | TRASFERIMENTO A TITOLO GRATUITO | Valore catastale   | 34,13  | 34,13  | AGENZIA FORESTALE REGIONALE |      |
| 32226  | TERRENI AGRICOLI   | 1.2.2.02.13.01.001  | Indisponibile  | 34     | 43         | 320           | PG        | PIETRALUNGA |          | No                            | 28/05/1980           | TRASFERIMENTO A TITOLO GRATUITO | Valore catastale   | 37,38  | 37,38  | AGENZIA FORESTALE REGIONALE |      |
| 32227  | TERRENI AGRICOLI   | 1.2.2.02.13.01.001  | Indisponibile  | 34     | 44         | 79.730        | PG        | PIETRALUNGA |          | No                            | 28/05/1980           | TRASFERIMENTO A TITOLO GRATUITO | Valore catastale   | 6.691,75   | 6.691,75   | AGENZIA FORESTALE REGIONALE |      |
| 32228  | TERRENI AGRICOLI   | 1.2.2.02.13.01.001  | Indisponibile  | 34     | 48         | 1.910         | PG        | PIETRALUNGA |          | No                            | 10/07/1975           | TRASFERIMENTO A TITOLO GRATUITO | Valore catastale   | 0,00   | 0,00   | AGENZIA FORESTALE REGIONALE |      |
| 32229  | TERRENI AGRICOLI   | 1.2.2.02.13.01.001  | Indisponibile  | 34     | 49         | 3.460         | PG        | PIETRALUNGA |          | No                            | 10/07/1975           | TRASFERIMENTO A TITOLO GRATUITO | Valore catastale   | 869,38   | 869,38   | AGENZIA FORESTALE REGIONALE |      |
| 32230  | TERRENI AGRICOLI   | 1.2.2.02.13.01.001  | Indisponibile  | 34     | 52         | 2.770         | PG        | PIETRALUNGA |          | No                            | 28/05/1980           | TRASFERIMENTO A TITOLO GRATUITO | Valore catastale   | 232,38   | 232,38   | AGENZIA FORESTALE REGIONALE |      |
| 32231  | TERRENI AGRICOLI   | 1.2.2.02.13.01.001  | Indisponibile  | 34     | 53         | 970           | PG        | PIETRALUNGA |          | No                            | 28/05/1980           | TRASFERIMENTO A TITOLO GRATUITO | Valore catastale   | 8,13   | 8,13   | AGENZIA FORESTALE REGIONALE |      |
| 32232  | TERRENI AGRICOLI   | 1.2.2.02.13.01.001  | Indisponibile  | 34     | 54         | 4.610         | PG        | PIETRALUNGA |          | No                            | 28/05/1980           | TRASFERIMENTO A TITOLO GRATUITO | Valore catastale   | 1.296,75   | 1.296,75   | AGENZIA FORESTALE REGIONALE |      |
| 32233  | TERRENI AGRICOLI   | 1.2.2.02.13.01.001  | Indisponibile  | 34     | 55         | 600           | PG        | PIETRALUNGA |          | No                            | 10/07/1975           | TRASFERIMENTO A TITOLO GRATUITO | Valore catastale   | 50,38  | 50,38  | AGENZIA FORESTALE REGIONALE |      |

**PATRIMONIO IMMOBILIARE REGIONE UMBRIA**  
**Prospetto Terreni al 31/12/2017**

| Numero identificativo (da sistema informativo) | Classificazione secondo il piano dei conti dello Stato Patrimoniale in base al D.lgs. 118/2011 (descrizione) | Classificazione secondo il piano dei conti dello Stato Patrimoniale in base al D.lgs. 118/2011 (Codice) | Classificazione ai sensi del codice civile (demaniale, disponibile, indisponibile) | Foglio | Particella | Superficie mq | Provincia | Comune      | Località | Bene soggetto ad ammortamento | Data di acquisizione | Modalità di acquisizione        | Criterio di valutazione secondo i principi del D.lgs. 118/2011 | Valore dell'immobile secondo i principi del D.lgs. 118/2011 al 31/12/2017 (euro) | Valore dell'immobile secondo i principi del D.lgs. 118/2011 al 31/12/2016 (euro) | Ente Gestore                | Note |
|--|--|---|--|--------|------------|---------------|-----------|-------------|----------|-------------------------------|----------------------|---------------------------------|--|--|--|-----------------------------|------|
| 32234  | TERRENI AGRICOLI   | 1.2.2.02.13.01.001  | Indisponibile  | 34     | 56         | 3.280         | PG        | PIETRALUNGA |          | No                            | 28/05/1980           | TRASFERIMENTO A TITOLO GRATUITO | Valore catastale   | 385,13   | 385,13   | AGENZIA FORESTALE REGIONALE |      |
| 32235  | TERRENI AGRICOLI   | 1.2.2.02.13.01.001  | Indisponibile  | 34     | 57         | 17.070        | PG        | PIETRALUNGA |          | No                            | 28/05/1980           | TRASFERIMENTO A TITOLO GRATUITO | Valore catastale   | 4.385,88   | 4.385,88   | AGENZIA FORESTALE REGIONALE |      |
| 32236  | TERRENI AGRICOLI   | 1.2.2.02.13.01.001  | Indisponibile  | 34     | 58         | 10.430        | PG        | PIETRALUNGA |          | No                            | 28/05/1980           | TRASFERIMENTO A TITOLO GRATUITO | Valore catastale   | 875,88   | 875,88   | AGENZIA FORESTALE REGIONALE |      |
| 32237  | TERRENI AGRICOLI   | 1.2.2.02.13.01.001  | Indisponibile  | 34     | 59         | 59.830        | PG        | PIETRALUNGA |          | No                            | 28/05/1980           | TRASFERIMENTO A TITOLO GRATUITO | Valore catastale   | 5.021,25   | 5.021,25   | AGENZIA FORESTALE REGIONALE |      |
| 32238  | TERRENI AGRICOLI   | 1.2.2.02.13.01.001  | Indisponibile  | 34     | 60         | 880           | PG        | PIETRALUNGA |          | No                            | 28/05/1980           | TRASFERIMENTO A TITOLO GRATUITO | Valore catastale   | 73,13  | 73,13  | AGENZIA FORESTALE REGIONALE |      |
| 32239  | TERRENI AGRICOLI   | 1.2.2.02.13.01.001  | Indisponibile  | 34     | 61         | 8.310         | PG        | PIETRALUNGA |          | No                            | 28/05/1980           | TRASFERIMENTO A TITOLO GRATUITO | Valore catastale   | 69,88  | 69,88  | AGENZIA FORESTALE REGIONALE |      |
| 32240  | TERRENI AGRICOLI   | 1.2.2.02.13.01.001  | Indisponibile  | 34     | 62         | 7.480         | PG        | PIETRALUNGA |          | No                            | 28/05/1980           | TRASFERIMENTO A TITOLO GRATUITO | Valore catastale   | 2.197,00   | 2.197,00   | AGENZIA FORESTALE REGIONALE |      |
| 32241  | TERRENI AGRICOLI   | 1.2.2.02.13.01.001  | Indisponibile  | 34     | 63         | 3.710         | PG        | PIETRALUNGA |          | No                            | 28/05/1980           | TRASFERIMENTO A TITOLO GRATUITO | Valore catastale   | 30,88  | 30,88  | AGENZIA FORESTALE REGIONALE |      |
| 32242  | TERRENI AGRICOLI   | 1.2.2.02.13.01.001  | Indisponibile  | 34     | 64         | 13.470        | PG        | PIETRALUNGA |          | No                            | 28/05/1980           | TRASFERIMENTO A TITOLO GRATUITO | Valore catastale   | 451,75   | 451,75   | AGENZIA FORESTALE REGIONALE |      |
| 32243  | TERRENI AGRICOLI   | 1.2.2.02.13.01.001  | Indisponibile  | 34     | 65         | 27.020        | PG        | PIETRALUNGA |          | No                            | 28/05/1980           | TRASFERIMENTO A TITOLO GRATUITO | Valore catastale   | 2.266,88   | 2.266,88   | AGENZIA FORESTALE REGIONALE |      |
| 32244  | TERRENI AGRICOLI   | 1.2.2.02.13.01.001  | Indisponibile  | 34     | 66         | 5.530         | PG        | PIETRALUNGA |          | No                            | 28/05/1980           | TRASFERIMENTO A TITOLO GRATUITO | Valore catastale   | 91,00  | 91,00  | AGENZIA FORESTALE REGIONALE |      |
| 32245  | TERRENI AGRICOLI   | 1.2.2.02.13.01.001  | Indisponibile  | 34     | 67         | 1.870         | PG        | PIETRALUNGA |          | No                            | 28/05/1980           | TRASFERIMENTO A TITOLO GRATUITO | Valore catastale   | 498,88   | 498,88   | AGENZIA FORESTALE REGIONALE |      |
| 32246  | TERRENI AGRICOLI   | 1.2.2.02.13.01.001  | Indisponibile  | 34     | 68         | 3.900         | PG        | PIETRALUNGA |          | No                            | 28/05/1980           | TRASFERIMENTO A TITOLO GRATUITO | Valore catastale   | 1.145,63   | 1.145,63   | AGENZIA FORESTALE REGIONALE |      |
| 32247  | TERRENI AGRICOLI   | 1.2.2.02.13.01.001  | Indisponibile  | 34     | 69         | 940           | PG        | PIETRALUNGA |          | No                            | 28/05/1980           | TRASFERIMENTO A TITOLO GRATUITO | Valore catastale   | 79,63  | 79,63  | AGENZIA FORESTALE REGIONALE |      |
| 32248  | TERRENI AGRICOLI   | 1.2.2.02.13.01.001  | Indisponibile  | 34     | 70         | 40.056        | PG        | PIETRALUNGA |          | No                            | 28/05/1980           | TRASFERIMENTO A TITOLO GRATUITO | Valore catastale   | 3.362,13   | 3.362,13   | AGENZIA FORESTALE REGIONALE |      |
| 32249  | TERRENI AGRICOLI   | 1.2.2.02.13.01.001  | Indisponibile  | 34     | 71         | 1.150         | PG        | PIETRALUNGA |          | No                            | 28/05/1980           | TRASFERIMENTO A TITOLO GRATUITO | Valore catastale   | 95,88  | 95,88  | AGENZIA FORESTALE REGIONALE |      |
| 32250  | TERRENI AGRICOLI   | 1.2.2.02.13.01.001  | Indisponibile  | 34     | 72         | 840           | PG        | PIETRALUNGA |          | No                            | 28/05/1980           | TRASFERIMENTO A TITOLO GRATUITO | Valore catastale   | 6,50   | 6,50   | AGENZIA FORESTALE REGIONALE |      |
| 32251  | TERRENI AGRICOLI   | 1.2.2.02.13.01.001  | Indisponibile  | 34     | 73         | 1.530         | PG        | PIETRALUNGA |          | No                            | 28/05/1980           | TRASFERIMENTO A TITOLO GRATUITO | Valore catastale   | 450,13   | 450,13   | AGENZIA FORESTALE REGIONALE |      |
| 32252  | TERRENI AGRICOLI   | 1.2.2.02.13.01.001  | Indisponibile  | 34     | 74         | 52.859        | PG        | PIETRALUNGA |          | No                            | 28/05/1980           | TRASFERIMENTO A TITOLO GRATUITO | Valore catastale   | 13.807,63  | 13.807,63  | AGENZIA FORESTALE REGIONALE |      |
| 32253  | TERRENI AGRICOLI   | 1.2.2.02.13.01.001  | Indisponibile  | 34     | 75         | 5.140         | PG        | PIETRALUNGA |          | No                            | 28/05/1980           | TRASFERIMENTO A TITOLO GRATUITO | Valore catastale   | 1.509,63   | 1.509,63   | AGENZIA FORESTALE REGIONALE |      |
| 32254  | TERRENI AGRICOLI   | 1.2.2.02.13.01.001  | Indisponibile  | 34     | 76         | 1.490         | PG        | PIETRALUNGA |          | No                            | 28/05/1980           | TRASFERIMENTO A TITOLO GRATUITO | Valore catastale   | 125,13   | 125,13   | AGENZIA FORESTALE REGIONALE |      |
| 32256  | TERRENI AGRICOLI   | 1.2.2.02.13.01.001  | Indisponibile  | 34     | 80         | 1.990         | PG        | PIETRALUNGA |          | No                            | 28/05/1980           | TRASFERIMENTO A TITOLO GRATUITO | Valore catastale   | 167,38   | 167,38   | AGENZIA FORESTALE REGIONALE |      |
| 32257  | TERRENI AGRICOLI   | 1.2.2.02.13.01.001  | Indisponibile  | 34     | 81         | 13.430        | PG        | PIETRALUNGA |          | No                            | 28/05/1980           | TRASFERIMENTO A TITOLO GRATUITO | Valore catastale   | 1.014,00   | 1.014,00   | AGENZIA FORESTALE REGIONALE |      |
| 32258  | TERRENI AGRICOLI   | 1.2.2.02.13.01.001  | Indisponibile  | 34     | 82         | 1.480         | PG        | PIETRALUNGA |          | No                            | 28/05/1980           | TRASFERIMENTO A TITOLO GRATUITO | Valore catastale   | 173,88   | 173,88   | AGENZIA FORESTALE REGIONALE |      |
| 32259  | TERRENI AGRICOLI   | 1.2.2.02.13.01.001  | Indisponibile  | 34     | 83         | 24.710        | PG        | PIETRALUNGA |          | No                            | 28/05/1980           | TRASFERIMENTO A TITOLO GRATUITO | Valore catastale   | 6.220,50   | 6.220,50   | AGENZIA FORESTALE REGIONALE |      |
| 32260  | TERRENI AGRICOLI   | 1.2.2.02.13.01.001  | Indisponibile  | 34     | 84         | 3.410         | PG        | PIETRALUNGA |          | No                            | 28/05/1980           | TRASFERIMENTO A TITOLO GRATUITO | Valore catastale   | 1.001,00   | 1.001,00   | AGENZIA FORESTALE REGIONALE |      |
| 32261  | TERRENI AGRICOLI   | 1.2.2.02.13.01.001  | Indisponibile  | 34     | 85         | 20.160        | PG        | PIETRALUNGA |          | No                            | 28/05/1980           | TRASFERIMENTO A TITOLO GRATUITO | Valore catastale   | 1.691,63   | 1.691,63   | AGENZIA FORESTALE REGIONALE |      |
| 32262  | TERRENI AGRICOLI   | 1.2.2.02.13.01.001  | Indisponibile  | 34     | 86         | 1.900         | PG        | PIETRALUNGA |          | No                            | 28/05/1980           | TRASFERIMENTO A TITOLO GRATUITO | Valore catastale   | 456,63   | 456,63   | AGENZIA FORESTALE REGIONALE |      |
| 32263  | TERRENI AGRICOLI   | 1.2.2.02.13.01.001  | Indisponibile  | 34     | 87         | 230           | PG        | PIETRALUNGA |          | No                            | 28/05/1980           | TRASFERIMENTO A TITOLO GRATUITO | Valore catastale   | 8,13   | 8,13   | AGENZIA FORESTALE REGIONALE |      |
| 32264  | TERRENI AGRICOLI   | 1.2.2.02.13.01.001  | Indisponibile  | 34     | 88         | 14.960        | PG        | PIETRALUNGA |          | No                            | 28/05/1980           | TRASFERIMENTO A TITOLO GRATUITO | Valore catastale   | 1.888,25   | 1.888,25   | AGENZIA FORESTALE REGIONALE |      |
| 32265  | TERRENI AGRICOLI   | 1.2.2.02.13.01.001  | Indisponibile  | 34     | 89         | 20.820        | PG        | PIETRALUNGA |          | No                            | 28/05/1980           | TRASFERIMENTO A TITOLO GRATUITO | Valore catastale   | 2.003,63   | 2.003,63   | AGENZIA FORESTALE REGIONALE |      |
| 32266  | TERRENI AGRICOLI   | 1.2.2.02.13.01.001  | Indisponibile  | 34     | 90         | 2.790         | PG        | PIETRALUNGA |          | No                            | 28/05/1980           | TRASFERIMENTO A TITOLO GRATUITO | Valore catastale   | 234,00   | 234,00   | AGENZIA FORESTALE REGIONALE |      |
| 32267  | TERRENI AGRICOLI   | 1.2.2.02.13.01.001  | Indisponibile  | 34     | 91         | 680           | PG        | PIETRALUNGA |          | No                            | 28/05/1980           | TRASFERIMENTO A TITOLO GRATUITO | Valore catastale   | 6,50   | 6,50   | AGENZIA FORESTALE REGIONALE |      |

**PATRIMONIO IMMOBILIARE REGIONE UMBRIA**  
**Prospetto Terreni al 31/12/2017**

| Numero identificativo (da sistema informativo) | Classificazione secondo il piano dei conti dello Stato Patrimoniale in base al D.lgs. 118/2011 (descrizione) | Classificazione secondo il piano dei conti dello Stato Patrimoniale in base al D.lgs. 118/2011 (Codice) | Classificazione ai sensi del codice civile (demunitale, disponibile, indisponibile) | Foglio | Particella | Superficie mq | Provincia | Comune      | Località | Bene soggetto ad ammortamento | Data di acquisizione | Modalità di acquisizione        | Criterio di valutazione secondo i principi del D.lgs. 118/2011 | Valore dell'immobile secondo i principi del D.lgs. 118/2011 al 31/12/2017 (euro) | Valore dell'immobile secondo i principi del D.lgs. 118/2011 al 31/12/2016 (euro) | Ente Gestore                | Note |
|--|--|---|---|--------|------------|---------------|-----------|-------------|----------|-------------------------------|----------------------|---------------------------------|--|--|--|-----------------------------|------|
| 32268  | TERRENI AGRICOLI   | 1.2.2.02.13.01.001  | Indisponibile   | 34     | 92         | 1.760         | PG        | PIETRALUNGA |          | No                            | 28/05/1980           | TRASFERIMENTO A TITOLO GRATUITO | Valore catastale   | 133,25   | 133,25   | AGENZIA FORESTALE REGIONALE |      |
| 32269  | TERRENI AGRICOLI   | 1.2.2.02.13.01.001  | Indisponibile   | 34     | 93         | 3.210         | PG        | PIETRALUNGA |          | No                            | 10/07/1975           | TRASFERIMENTO A TITOLO GRATUITO | Valore catastale   | 27,63  | 27,63  | AGENZIA FORESTALE REGIONALE |      |
| 32270  | TERRENI AGRICOLI   | 1.2.2.02.13.01.001  | Indisponibile   | 34     | 94         | 900           | PG        | PIETRALUNGA |          | No                            | 28/05/1980           | TRASFERIMENTO A TITOLO GRATUITO | Valore catastale   | 91,00  | 91,00  | AGENZIA FORESTALE REGIONALE |      |
| 32271  | TERRENI AGRICOLI   | 1.2.2.02.13.01.001  | Indisponibile   | 34     | 95         | 5.450         | PG        | PIETRALUNGA |          | No                            | 28/05/1980           | TRASFERIMENTO A TITOLO GRATUITO | Valore catastale   | 456,63   | 456,63   | AGENZIA FORESTALE REGIONALE |      |
| 32272  | TERRENI AGRICOLI   | 1.2.2.02.13.01.001  | Indisponibile   | 34     | 96         | 960           | PG        | PIETRALUNGA |          | No                            | 28/05/1980           | TRASFERIMENTO A TITOLO GRATUITO | Valore catastale   | 112,13   | 112,13   | AGENZIA FORESTALE REGIONALE |      |
| 32273  | TERRENI AGRICOLI   | 1.2.2.02.13.01.001  | Indisponibile   | 34     | 97         | 5.860         | PG        | PIETRALUNGA |          | No                            | 28/05/1980           | TRASFERIMENTO A TITOLO GRATUITO | Valore catastale   | 2.705,63   | 2.705,63   | AGENZIA FORESTALE REGIONALE |      |
| 32274  | TERRENI AGRICOLI   | 1.2.2.02.13.01.001  | Indisponibile   | 34     | 99         | 1.350         | PG        | PIETRALUNGA |          | No                            | 28/05/1980           | TRASFERIMENTO A TITOLO GRATUITO | Valore catastale   | 102,38   | 102,38   | AGENZIA FORESTALE REGIONALE |      |
| 32275  | TERRENI AGRICOLI   | 1.2.2.02.13.01.001  | Indisponibile   | 34     | 100        | 10.030        | PG        | PIETRALUNGA |          | No                            | 28/05/1980           | TRASFERIMENTO A TITOLO GRATUITO | Valore catastale   | 3.121,63   | 3.121,63   | AGENZIA FORESTALE REGIONALE |      |
| 32276  | TERRENI AGRICOLI   | 1.2.2.02.13.01.001  | Indisponibile   | 34     | 101        | 1.140         | PG        | PIETRALUNGA |          | No                            | 28/05/1980           | TRASFERIMENTO A TITOLO GRATUITO | Valore catastale   | 95,88  | 95,88  | AGENZIA FORESTALE REGIONALE |      |
| 32277  | TERRENI AGRICOLI   | 1.2.2.02.13.01.001  | Indisponibile   | 34     | 102        | 11.790        | PG        | PIETRALUNGA |          | No                            | 28/05/1980           | TRASFERIMENTO A TITOLO GRATUITO | Valore catastale   | 1.155,38   | 1.155,38   | AGENZIA FORESTALE REGIONALE |      |
| 32278  | TERRENI AGRICOLI   | 1.2.2.02.13.01.001  | Indisponibile   | 35     | 22         | 2.550         | PG        | PIETRALUNGA |          | No                            | 10/07/1975           | TRASFERIMENTO A TITOLO GRATUITO | Valore catastale   | 21,13  | 21,13  | AGENZIA FORESTALE REGIONALE |      |
| 32279  | TERRENI AGRICOLI   | 1.2.2.02.13.01.001  | Indisponibile   | 35     | 23         | 2.020         | PG        | PIETRALUNGA |          | No                            | 10/07/1975           | TRASFERIMENTO A TITOLO GRATUITO | Valore catastale   | 134,88   | 134,88   | AGENZIA FORESTALE REGIONALE |      |
| 32280  | TERRENI AGRICOLI   | 1.2.2.02.13.01.001  | Indisponibile   | 35     | 25         | 17.140        | PG        | PIETRALUNGA |          | No                            | 10/07/1975           | TRASFERIMENTO A TITOLO GRATUITO | Valore catastale   | 1.438,13   | 1.438,13   | AGENZIA FORESTALE REGIONALE |      |
| 32281  | TERRENI AGRICOLI   | 1.2.2.02.13.01.001  | Indisponibile   | 35     | 26         | 2.330         | PG        | PIETRALUNGA |          | No                            | 10/07/1975           | TRASFERIMENTO A TITOLO GRATUITO | Valore catastale   | 195,00   | 195,00   | AGENZIA FORESTALE REGIONALE |      |
| 32282  | TERRENI AGRICOLI   | 1.2.2.02.13.01.001  | Indisponibile   | 35     | 27         | 11.090        | PG        | PIETRALUNGA |          | No                            | 10/07/1975           | TRASFERIMENTO A TITOLO GRATUITO | Valore catastale   | 961,50   | 961,50   | AGENZIA FORESTALE REGIONALE |      |
| 32283  | TERRENI AGRICOLI   | 1.2.2.02.13.01.001  | Indisponibile   | 35     | 28         | 4.880         | PG        | PIETRALUNGA |          | No                            | 10/07/1975           | TRASFERIMENTO A TITOLO GRATUITO | Valore catastale   | 409,50   | 409,50   | AGENZIA FORESTALE REGIONALE |      |
| 32284  | TERRENI AGRICOLI   | 1.2.2.02.13.01.001  | Indisponibile   | 35     | 33         | 5.030         | PG        | PIETRALUNGA |          | No                            | 10/07/1975           | TRASFERIMENTO A TITOLO GRATUITO | Valore catastale   | 338,00   | 338,00   | AGENZIA FORESTALE REGIONALE |      |
| 32285  | TERRENI AGRICOLI   | 1.2.2.02.13.01.001  | Indisponibile   | 35     | 34         | 6.100         | PG        | PIETRALUNGA |          | No                            | 10/07/1975           | TRASFERIMENTO A TITOLO GRATUITO | Valore catastale   | 461,50   | 461,50   | AGENZIA FORESTALE REGIONALE |      |
| 32286  | TERRENI AGRICOLI   | 1.2.2.02.13.01.001  | Indisponibile   | 35     | 35         | 27.360        | PG        | PIETRALUNGA |          | No                            | 10/07/1975           | TRASFERIMENTO A TITOLO GRATUITO | Valore catastale   | 2.296,13   | 2.296,13   | AGENZIA FORESTALE REGIONALE |      |
| 32287  | TERRENI AGRICOLI   | 1.2.2.02.13.01.001  | Indisponibile   | 35     | 38         | 51.070        | PG        | PIETRALUNGA |          | No                            | 10/07/1975           | TRASFERIMENTO A TITOLO GRATUITO | Valore catastale   | 4.353,38   | 4.353,38   | AGENZIA FORESTALE REGIONALE |      |
| 32288  | TERRENI AGRICOLI   | 1.2.2.02.13.01.001  | Indisponibile   | 35     | 39         | 26.660        | PG        | PIETRALUNGA |          | No                            | 10/07/1975           | TRASFERIMENTO A TITOLO GRATUITO | Valore catastale   | 7.830,88   | 7.830,88   | AGENZIA FORESTALE REGIONALE |      |
| 32289  | TERRENI AGRICOLI   | 1.2.2.02.13.01.001  | Indisponibile   | 35     | 40         | 2.880         | PG        | PIETRALUNGA |          | No                            | 10/07/1975           | TRASFERIMENTO A TITOLO GRATUITO | Valore catastale   | 677,63   | 677,63   | AGENZIA FORESTALE REGIONALE |      |
| 32290  | TERRENI AGRICOLI   | 1.2.2.02.13.01.001  | Indisponibile   | 35     | 41         | 26.520        | PG        | PIETRALUNGA |          | No                            | 10/07/1975           | TRASFERIMENTO A TITOLO GRATUITO | Valore catastale   | 2.590,25   | 2.590,25   | AGENZIA FORESTALE REGIONALE |      |
| 32291  | TERRENI AGRICOLI   | 1.2.2.02.13.01.001  | Indisponibile   | 35     | 42         | 2.070         | PG        | PIETRALUNGA |          | No                            | 10/07/1975           | TRASFERIMENTO A TITOLO GRATUITO | Valore catastale   | 208,00   | 208,00   | AGENZIA FORESTALE REGIONALE |      |
| 32292  | TERRENI AGRICOLI   | 1.2.2.02.13.01.001  | Indisponibile   | 35     | 43         | 28.380        | PG        | PIETRALUNGA |          | No                            | 10/07/1975           | TRASFERIMENTO A TITOLO GRATUITO | Valore catastale   | 2.858,38   | 2.858,38   | AGENZIA FORESTALE REGIONALE |      |
| 32293  | TERRENI AGRICOLI   | 1.2.2.02.13.01.001  | Indisponibile   | 35     | 44         | 6.030         | PG        | PIETRALUNGA |          | No                            | 10/07/1975           | TRASFERIMENTO A TITOLO GRATUITO | Valore catastale   | 2.036,13   | 2.036,13   | AGENZIA FORESTALE REGIONALE |      |
| 32294  | TERRENI AGRICOLI   | 1.2.2.02.13.01.001  | Indisponibile   | 35     | 45         | 25.310        | PG        | PIETRALUNGA |          | No                            | 10/07/1975           | TRASFERIMENTO A TITOLO GRATUITO | Valore catastale   | 5.630,63   | 5.630,63   | AGENZIA FORESTALE REGIONALE |      |
| 32295  | TERRENI AGRICOLI   | 1.2.2.02.13.01.001  | Indisponibile   | 35     | 46         | 3.100         | PG        | PIETRALUNGA |          | No                            | 10/07/1975           | TRASFERIMENTO A TITOLO GRATUITO | Valore catastale   | 208,00   | 208,00   | AGENZIA FORESTALE REGIONALE |      |
| 32296  | TERRENI AGRICOLI   | 1.2.2.02.13.01.001  | Indisponibile   | 35     | 47         | 1.500         | PG        | PIETRALUNGA |          | No                            | 28/05/1980           | TRASFERIMENTO A TITOLO GRATUITO | Valore catastale   | 50,38  | 50,38  | AGENZIA FORESTALE REGIONALE |      |
| 32297  | TERRENI AGRICOLI   | 1.2.2.02.13.01.001  | Indisponibile   | 35     | 48         | 6.070         | PG        | PIETRALUNGA |          | No                            | 28/05/1980           | TRASFERIMENTO A TITOLO GRATUITO | Valore catastale   | 1.782,63   | 1.782,63   | AGENZIA FORESTALE REGIONALE |      |
| 32298  | TERRENI AGRICOLI   | 1.2.2.02.13.01.001  | Indisponibile   | 35     | 49         | 10.790        | PG        | PIETRALUNGA |          | No                            | 28/05/1980           | TRASFERIMENTO A TITOLO GRATUITO | Valore catastale   | 3.168,75   | 3.168,75   | AGENZIA FORESTALE REGIONALE |      |
| 32299  | TERRENI AGRICOLI   | 1.2.2.02.13.01.001  | Indisponibile   | 35     | 50         | 21.980        | PG        | PIETRALUNGA |          | No                            | 28/05/1980           | TRASFERIMENTO A TITOLO GRATUITO | Valore catastale   | 4.333,88   | 4.333,88   | AGENZIA FORESTALE REGIONALE |      |
| 32300  | TERRENI AGRICOLI   | 1.2.2.02.13.01.001  | Indisponibile   | 35     | 51         | 18.280        | PG        | PIETRALUNGA |          | No                            | 10/07/1975           | TRASFERIMENTO A TITOLO GRATUITO | Valore catastale   | 1.381,25   | 1.381,25   | AGENZIA FORESTALE REGIONALE |      |

**PATRIMONIO IMMOBILIARE REGIONE UMBRIA**  
**Prospetto Terreni al 31/12/2017**

| Numero identificativo (da sistema informativo) | Classificazione secondo il piano dei conti dello Stato Patrimoniale in base al D.lgs. 118/2011 (descrizione) | Classificazione secondo il piano dei conti dello Stato Patrimoniale in base al D.lgs. 118/2011 (Codice) | Classificazione ai sensi del codice civile (demaniale, disponibile, indisponibile) | Foglio | Particella | Superficie mq | Provincia | Comune      | Località | Bene soggetto ad ammortamento | Data di acquisizione | Modalità di acquisizione        | Criterio di valutazione secondo i principi del D.lgs. 118/2011 | Valore dell'immobile secondo i principi del D.lgs. 118/2011 al 31/12/2017 (euro) | Valore dell'immobile secondo i principi del D.lgs. 118/2011 al 31/12/2016 (euro) | Eme Gestore                 | Note                           |
|--|--|---|--|--------|------------|---------------|-----------|-------------|----------|-------------------------------|----------------------|---------------------------------|--|--|--|-----------------------------|--------------------------------|
| 32301  | TERRENI AGRICOLI   | 1.2.2.02.13.01.001  | Indisponibile  | 35     | 52         | 2.460         | PG        | PIETRALUNGA |          | No                            | 10/07/1975           | TRASFERIMENTO A TITOLO GRATUITO | Valore catastale   | 21,13  | 21,13  | AGENZIA FORESTALE REGIONALE |                                |
| 32302  | TERRENI AGRICOLI   | 1.2.2.02.13.01.001  | Indisponibile  | 35     | 53         | 17.660        | PG        | PIETRALUNGA |          | No                            | 10/07/1975           | TRASFERIMENTO A TITOLO GRATUITO | Valore catastale   | 1.482,00   | 1.482,00   | AGENZIA FORESTALE REGIONALE |                                |
| 32303  | TERRENI AGRICOLI   | 1.2.2.02.13.01.001  | Indisponibile  | 35     | 54         | 30.370        | PG        | PIETRALUNGA |          | No                            | 10/07/1975           | TRASFERIMENTO A TITOLO GRATUITO | Valore catastale   | 2.294,50   | 2.294,50   | AGENZIA FORESTALE REGIONALE |                                |
| 32304  | TERRENI AGRICOLI   | 1.2.2.02.13.01.001  | Indisponibile  | 35     | 55         | 35.530        | PG        | PIETRALUNGA |          | No                            | 10/07/1975           | TRASFERIMENTO A TITOLO GRATUITO | Valore catastale   | 2.981,88   | 2.981,88   | AGENZIA FORESTALE REGIONALE |                                |
| 32305  | TERRENI AGRICOLI   | 1.2.2.02.13.01.001  | Indisponibile  | 35     | 56         | 1.220         | PG        | PIETRALUNGA |          | No                            | 10/07/1975           | TRASFERIMENTO A TITOLO GRATUITO | Valore catastale   | 102,38   | 102,38   | AGENZIA FORESTALE REGIONALE |                                |
| 32306  | TERRENI AGRICOLI   | 1.2.2.02.13.01.001  | Indisponibile  | 35     | 57         | 3.900         | PG        | PIETRALUNGA |          | No                            | 28/05/1980           | TRASFERIMENTO A TITOLO GRATUITO | Valore catastale   | 326,63   | 326,63   | AGENZIA FORESTALE REGIONALE |                                |
| 32307  | TERRENI AGRICOLI   | 1.2.2.02.13.01.001  | Indisponibile  | 35     | 58         | 4.310         | PG        | PIETRALUNGA |          | No                            | 28/05/1980           | TRASFERIMENTO A TITOLO GRATUITO | Valore catastale   | 325,00   | 325,00   | AGENZIA FORESTALE REGIONALE |                                |
| 32308  | TERRENI AGRICOLI   | 1.2.2.02.13.01.001  | Indisponibile  | 35     | 59         | 1.270         | PG        | PIETRALUNGA |          | No                            | 10/07/1975           | TRASFERIMENTO A TITOLO GRATUITO | Valore catastale   | 95,88  | 95,88  | AGENZIA FORESTALE REGIONALE |                                |
| 32309  | TERRENI AGRICOLI   | 1.2.2.02.13.01.001  | Indisponibile  | 35     | 61         | 9.720         | PG        | PIETRALUNGA |          | No                            | 10/07/1975           | TRASFERIMENTO A TITOLO GRATUITO | Valore catastale   | 815,75   | 815,75   | AGENZIA FORESTALE REGIONALE |                                |
| 32310  | TERRENI AGRICOLI   | 1.2.2.02.13.01.001  | Indisponibile  | 35     | 62         | 53.150        | PG        | PIETRALUNGA |          | No                            | 10/07/1975           | TRASFERIMENTO A TITOLO GRATUITO | Valore catastale   | 7.010,25   | 7.010,25   | AGENZIA FORESTALE REGIONALE |                                |
| 32311  | TERRENI AGRICOLI   | 1.2.2.02.13.01.001  | Indisponibile  | 35     | 63         | 4.700         | PG        | PIETRALUNGA |          | No                            | 10/07/1975           | TRASFERIMENTO A TITOLO GRATUITO | Valore catastale   | 1.381,25   | 1.381,25   | AGENZIA FORESTALE REGIONALE |                                |
| 32312  | TERRENI AGRICOLI   | 1.2.2.02.13.01.001  | Indisponibile  | 35     | 64         | 420           | PG        | PIETRALUNGA |          | No                            | 10/07/1975           | TRASFERIMENTO A TITOLO GRATUITO | Valore catastale   | 14,63  | 14,63  | AGENZIA FORESTALE REGIONALE |                                |
| 32313  | TERRENI AGRICOLI   | 1.2.2.02.13.01.001  | Indisponibile  | 35     | 66         | 5.050         | PG        | PIETRALUNGA |          | No                            | 10/07/1975           | TRASFERIMENTO A TITOLO GRATUITO | Valore catastale   | 1.270,75   | 1.270,75   | AGENZIA FORESTALE REGIONALE |                                |
| 32314  | TERRENI AGRICOLI   | 1.2.2.02.13.01.001  | Indisponibile  | 35     | 68         | 4.230         | PG        | PIETRALUNGA |          | No                            | 10/07/1975           | TRASFERIMENTO A TITOLO GRATUITO | Valore catastale   | 354,25   | 354,25   | AGENZIA FORESTALE REGIONALE |                                |
| 32315  | TERRENI AGRICOLI   | 1.2.2.02.13.01.001  | Indisponibile  | 35     | 69         | 13.250        | PG        | PIETRALUNGA |          | No                            | 10/07/1975           | TRASFERIMENTO A TITOLO GRATUITO | Valore catastale   | 1.111,50   | 1.111,50   | AGENZIA FORESTALE REGIONALE |                                |
| 32316  | TERRENI AGRICOLI   | 1.2.2.02.13.01.001  | Indisponibile  | 35     | 70         | 9.100         | PG        | PIETRALUNGA |          | No                            | 10/07/1975           | TRASFERIMENTO A TITOLO GRATUITO | Valore catastale   | 763,75   | 763,75   | AGENZIA FORESTALE REGIONALE |                                |
| 32317  | TERRENI AGRICOLI   | 1.2.2.02.13.01.001  | Indisponibile  | 35     | 71         | 420           | PG        | PIETRALUNGA |          | No                            | 10/07/1975           | TRASFERIMENTO A TITOLO GRATUITO | Valore catastale   | 0,00   | 0,00   | AGENZIA FORESTALE REGIONALE |                                |
| 32318  | TERRENI AGRICOLI   | 1.2.2.02.13.01.001  | Indisponibile  | 35     | 72         | 960           | PG        | PIETRALUNGA |          | No                            | 10/07/1975           | TRASFERIMENTO A TITOLO GRATUITO | Valore catastale   | 81,25  | 81,25  | AGENZIA FORESTALE REGIONALE |                                |
| 32319  | TERRENI AGRICOLI   | 1.2.2.02.13.01.001  | Indisponibile  | 35     | 73         | 2.160         | PG        | PIETRALUNGA |          | No                            | 10/07/1975           | TRASFERIMENTO A TITOLO GRATUITO | Valore catastale   | 217,75   | 217,75   | AGENZIA FORESTALE REGIONALE |                                |
| 32320  | TERRENI AGRICOLI   | 1.2.2.02.13.01.001  | Indisponibile  | 35     | 503        | 11.630        | PG        | PIETRALUNGA |          | No                            | 10/07/1975           | TRASFERIMENTO A TITOLO GRATUITO | Valore catastale   | 976,63   | 976,63   | AGENZIA FORESTALE REGIONALE |                                |
| 32321  | TERRENI AGRICOLI   | 1.2.2.02.13.01.001  | Indisponibile  | 35     | 119        | 8.440         | PG        | PIETRALUNGA |          | No                            | 10/07/1975           | TRASFERIMENTO A TITOLO GRATUITO | Valore catastale   | 637,00   | 637,00   | AGENZIA FORESTALE REGIONALE |                                |
| 32322  | TERRENI AGRICOLI   | 1.2.2.02.13.01.001  | Indisponibile  | 35     | 120        | 21.700        | PG        | PIETRALUNGA |          | No                            | 10/07/1975           | TRASFERIMENTO A TITOLO GRATUITO | Valore catastale   | 1.639,63   | 1.639,63   | AGENZIA FORESTALE REGIONALE |                                |
| 32323  | TERRENI AGRICOLI   | 1.2.2.02.13.01.001  | Indisponibile  | 35     | 121        | 33.340        | PG        | PIETRALUNGA |          | No                            | 10/07/1975           | TRASFERIMENTO A TITOLO GRATUITO | Valore catastale   | 2.798,25   | 2.798,25   | AGENZIA FORESTALE REGIONALE |                                |
| 32324  | TERRENI AGRICOLI   | 1.2.2.02.13.01.001  | Indisponibile  | 35     | 122        | 4.010         | PG        | PIETRALUNGA |          | No                            | 10/07/1975           | TRASFERIMENTO A TITOLO GRATUITO | Valore catastale   | 34,13  | 34,13  | AGENZIA FORESTALE REGIONALE |                                |
| 32325  | TERRENI AGRICOLI   | 1.2.2.02.13.01.001  | Indisponibile  | 35     | 123        | 12.680        | PG        | PIETRALUNGA |          | No                            | 10/07/1975           | TRASFERIMENTO A TITOLO GRATUITO | Valore catastale   | 957,13   | 957,13   | AGENZIA FORESTALE REGIONALE |                                |
| 32326  | TERRENI AGRICOLI   | 1.2.2.02.13.01.001  | Indisponibile  | 35     | 124        | 37.320        | PG        | PIETRALUNGA |          | No                            | 10/07/1975           | TRASFERIMENTO A TITOLO GRATUITO | Valore catastale   | 3.131,38   | 3.131,38   | AGENZIA FORESTALE REGIONALE |                                |
| 32327  | TERRENI AGRICOLI   | 1.2.2.02.13.01.001  | Indisponibile  | 35     | 125        | 3.050         | PG        | PIETRALUNGA |          | No                            | 10/07/1975           | TRASFERIMENTO A TITOLO GRATUITO | Valore catastale   | 256,75   | 256,75   | AGENZIA FORESTALE REGIONALE |                                |
| 32328  | TERRENI AGRICOLI   | 1.2.2.02.13.01.001  | Indisponibile  | 35     | 126        | 5.280         | PG        | PIETRALUNGA |          | No                            | 10/07/1975           | TRASFERIMENTO A TITOLO GRATUITO | Valore catastale   | 1.329,25   | 1.329,25   | AGENZIA FORESTALE REGIONALE |                                |
| 32329  | TERRENI AGRICOLI   | 1.2.2.02.13.01.001  | Indisponibile  | 36     | 166        | 2.370         | PG        | PIETRALUNGA |          | No                            | 10/07/1975           | TRASFERIMENTO A TITOLO GRATUITO | Valore catastale   | 277,88   | 277,88   | AGENZIA FORESTALE REGIONALE |                                |
| 32330  | TERRENI AGRICOLI   | 1.2.2.02.13.01.001  | Indisponibile  | 36     | 167        | 9.497         | PG        | PIETRALUNGA |          | No                            | 10/07/1975           | TRASFERIMENTO A TITOLO GRATUITO | Valore catastale   | 2.790,13   | 2.790,13   | AGENZIA FORESTALE REGIONALE |                                |
| 32331  | TERRENI AGRICOLI   | 1.2.2.02.13.01.001  | Indisponibile  | 36     | 527        | 838           | PG        | PIETRALUNGA |          | No                            | 10/07/1975           | TRASFERIMENTO A TITOLO GRATUITO | Valore catastale   | 245,38   | 245,38   | AGENZIA FORESTALE REGIONALE |                                |
| 32332  | TERRENI AGRICOLI   | 1.2.2.02.13.01.001  | Indisponibile  | 36     | 528        | 265           | PG        | PIETRALUNGA |          | No                            | 10/07/1975           | TRASFERIMENTO A TITOLO GRATUITO | Valore catastale   | 78,00  | 87,75  | AGENZIA FORESTALE REGIONALE | Variazioni di valore anno 2017 |
| 32333  | TERRENI AGRICOLI   | 1.2.2.02.13.01.001  | Indisponibile  | 36     | 529        | 300           | PG        | PIETRALUNGA |          | No                            | 10/07/1975           | TRASFERIMENTO A TITOLO GRATUITO | Valore catastale   | 87,75  | 78,00  | AGENZIA FORESTALE REGIONALE | Variazioni di valore anno 2017 |

**PATRIMONIO IMMOBILIARE REGIONE UMBRIA**  
**Prospetto Terreni al 31/12/2017**

| Numero identificativo (da sistema informativo) | Classificazione secondo il piano dei conti dello Stato Patrimoniale in base al D.lgs. 118/2011 (descrizione) | Classificazione secondo il piano dei conti dello Stato Patrimoniale in base al D.lgs. 118/2011 (Codice) | Classificazione ai sensi del codice civile (demaniale, disponibile, indisponibile) | Foglio | Particella | Superficie mq | Provincia | Comune      | Località | Bene soggetto ad ammortamento | Data di acquisizione | Modalità di acquisizione        | Criterio di valutazione secondo i principi del D.lgs. 118/2011 | Valore dell'immobile secondo i principi del D.lgs. 118/2011 al 31/12/2017 (euro) | Valore dell'immobile secondo i principi del D.lgs. 118/2011 al 31/12/2016 (euro) | Eme Gestore                 | Note |
|--|--|---|--|--------|------------|---------------|-----------|-------------|----------|-------------------------------|----------------------|---------------------------------|--|--|--|-----------------------------|------|
| 32334  | TERRENI AGRICOLI   | 1.2.2.02.13.01.001  | Indisponibile  | 37     | 35         | 1.360         | PG        | PIETRALUNGA |          | No                            | 10/07/1975           | TRASFERIMENTO A TITOLO GRATUITO | Valore catastale   | 102,38   | 102,38   | AGENZIA FORESTALE REGIONALE |      |
| 32335  | TERRENI AGRICOLI   | 1.2.2.02.13.01.001  | Indisponibile  | 37     | 36         | 220           | PG        | PIETRALUNGA |          | No                            | 10/07/1975           | TRASFERIMENTO A TITOLO GRATUITO | Valore catastale   | 22,75  | 22,75  | AGENZIA FORESTALE REGIONALE |      |
| 32336  | TERRENI AGRICOLI   | 1.2.2.02.13.01.001  | Indisponibile  | 37     | 37         | 6.580         | PG        | PIETRALUNGA |          | No                            | 10/07/1975           | TRASFERIMENTO A TITOLO GRATUITO | Valore catastale   | 1.655,88   | 1.655,88   | AGENZIA FORESTALE REGIONALE |      |
| 32337  | TERRENI AGRICOLI   | 1.2.2.02.13.01.001  | Indisponibile  | 37     | 38         | 15.340        | PG        | PIETRALUNGA |          | No                            | 10/07/1975           | TRASFERIMENTO A TITOLO GRATUITO | Valore catastale   | 1.802,13   | 1.802,13   | AGENZIA FORESTALE REGIONALE |      |
| 32338  | TERRENI AGRICOLI   | 1.2.2.02.13.01.001  | Indisponibile  | 37     | 57         | 2.740         | PG        | PIETRALUNGA |          | No                            | 10/07/1975           | TRASFERIMENTO A TITOLO GRATUITO | Valore catastale   | 230,75   | 230,75   | AGENZIA FORESTALE REGIONALE |      |
| 32339  | TERRENI AGRICOLI   | 1.2.2.02.13.01.001  | Indisponibile  | 37     | 58         | 15.610        | PG        | PIETRALUNGA |          | No                            | 10/07/1975           | TRASFERIMENTO A TITOLO GRATUITO | Valore catastale   | 1.834,63   | 1.834,63   | AGENZIA FORESTALE REGIONALE |      |
| 32340  | TERRENI AGRICOLI   | 1.2.2.02.13.01.001  | Indisponibile  | 37     | 59         | 6.730         | PG        | PIETRALUNGA |          | No                            | 10/07/1975           | TRASFERIMENTO A TITOLO GRATUITO | Valore catastale   | 1.694,88   | 1.694,88   | AGENZIA FORESTALE REGIONALE |      |
| 32341  | TERRENI AGRICOLI   | 1.2.2.02.13.01.001  | Indisponibile  | 37     | 60         | 2.620         | PG        | PIETRALUNGA |          | No                            | 10/07/1975           | TRASFERIMENTO A TITOLO GRATUITO | Valore catastale   | 297,38   | 297,38   | AGENZIA FORESTALE REGIONALE |      |
| 32342  | TERRENI AGRICOLI   | 1.2.2.02.13.01.001  | Indisponibile  | 37     | 61         | 17.700        | PG        | PIETRALUNGA |          | No                            | 10/07/1975           | TRASFERIMENTO A TITOLO GRATUITO | Valore catastale   | 3.193,13   | 3.193,13   | AGENZIA FORESTALE REGIONALE |      |
| 32343  | TERRENI AGRICOLI   | 1.2.2.02.13.01.001  | Indisponibile  | 37     | 62         | 6.040         | PG        | PIETRALUNGA |          | No                            | 10/07/1975           | TRASFERIMENTO A TITOLO GRATUITO | Valore catastale   | 710,13   | 710,13   | AGENZIA FORESTALE REGIONALE |      |
| 32344  | TERRENI AGRICOLI   | 1.2.2.02.13.01.001  | Indisponibile  | 37     | 63         | 11.180        | PG        | PIETRALUNGA |          | No                            | 10/07/1975           | TRASFERIMENTO A TITOLO GRATUITO | Valore catastale   | 1.313,00   | 1.313,00   | AGENZIA FORESTALE REGIONALE |      |
| 32345  | TERRENI AGRICOLI   | 1.2.2.02.13.01.001  | Indisponibile  | 37     | 64         | 1.310         | PG        | PIETRALUNGA |          | No                            | 10/07/1975           | TRASFERIMENTO A TITOLO GRATUITO | Valore catastale   | 154,38   | 154,38   | AGENZIA FORESTALE REGIONALE |      |
| 32346  | TERRENI AGRICOLI   | 1.2.2.02.13.01.001  | Indisponibile  | 37     | 65         | 6.590         | PG        | PIETRALUNGA |          | No                            | 10/07/1975           | TRASFERIMENTO A TITOLO GRATUITO | Valore catastale   | 1.659,13   | 1.659,13   | AGENZIA FORESTALE REGIONALE |      |
| 32347  | TERRENI AGRICOLI   | 1.2.2.02.13.01.001  | Indisponibile  | 37     | 66         | 8.310         | PG        | PIETRALUNGA |          | No                            | 10/07/1975           | TRASFERIMENTO A TITOLO GRATUITO | Valore catastale   | 2.093,00   | 2.093,00   | AGENZIA FORESTALE REGIONALE |      |
| 32348  | TERRENI AGRICOLI   | 1.2.2.02.13.01.001  | Indisponibile  | 37     | 67         | 3.790         | PG        | PIETRALUNGA |          | No                            | 10/07/1975           | TRASFERIMENTO A TITOLO GRATUITO | Valore catastale   | 445,25   | 445,25   | AGENZIA FORESTALE REGIONALE |      |
| 32349  | TERRENI AGRICOLI   | 1.2.2.02.13.01.001  | Indisponibile  | 37     | 68         | 20            | PG        | PIETRALUNGA |          | No                            | 10/07/1975           | TRASFERIMENTO A TITOLO GRATUITO | Valore catastale   | 1,63   | 1,63   | AGENZIA FORESTALE REGIONALE |      |
| 32350  | TERRENI AGRICOLI   | 1.2.2.02.13.01.001  | Indisponibile  | 37     | 69         | 28.140        | PG        | PIETRALUNGA |          | No                            | 10/07/1975           | TRASFERIMENTO A TITOLO GRATUITO | Valore catastale   | 3.306,88   | 3.306,88   | AGENZIA FORESTALE REGIONALE |      |
| 32351  | TERRENI AGRICOLI   | 1.2.2.02.13.01.001  | Indisponibile  | 37     | 70         | 5.670         | PG        | PIETRALUNGA |          | No                            | 10/07/1975           | TRASFERIMENTO A TITOLO GRATUITO | Valore catastale   | 1.724,13   | 1.724,13   | AGENZIA FORESTALE REGIONALE |      |
| 32352  | TERRENI AGRICOLI   | 1.2.2.02.13.01.001  | Indisponibile  | 37     | 82         | 3.760         | PG        | PIETRALUNGA |          | No                            | 10/07/1975           | TRASFERIMENTO A TITOLO GRATUITO | Valore catastale   | 376,63   | 376,63   | AGENZIA FORESTALE REGIONALE |      |
| 32353  | TERRENI AGRICOLI   | 1.2.2.02.13.01.001  | Indisponibile  | 37     | 83         | 7.450         | PG        | PIETRALUNGA |          | No                            | 10/07/1975           | TRASFERIMENTO A TITOLO GRATUITO | Valore catastale   | 2.188,88   | 2.188,88   | AGENZIA FORESTALE REGIONALE |      |
| 32354  | TERRENI AGRICOLI   | 1.2.2.02.13.01.001  | Indisponibile  | 37     | 85         | 400           | PG        | PIETRALUNGA |          | No                            | 10/07/1975           | TRASFERIMENTO A TITOLO GRATUITO | Valore catastale   | 34,13  | 34,13  | AGENZIA FORESTALE REGIONALE |      |
| 32355  | TERRENI AGRICOLI   | 1.2.2.02.13.01.001  | Indisponibile  | 37     | 86         | 1.360         | PG        | PIETRALUNGA |          | No                            | 10/07/1975           | TRASFERIMENTO A TITOLO GRATUITO | Valore catastale   | 159,25   | 159,25   | AGENZIA FORESTALE REGIONALE |      |
| 32356  | TERRENI AGRICOLI   | 1.2.2.02.13.01.001  | Indisponibile  | 37     | 87         | 37.070        | PG        | PIETRALUNGA |          | No                            | 10/07/1975           | TRASFERIMENTO A TITOLO GRATUITO | Valore catastale   | 10.889,13  | 10.889,13  | AGENZIA FORESTALE REGIONALE |      |
| 32357  | TERRENI AGRICOLI   | 1.2.2.02.13.01.001  | Indisponibile  | 37     | 88         | 7.720         | PG        | PIETRALUNGA |          | No                            | 10/07/1975           | TRASFERIMENTO A TITOLO GRATUITO | Valore catastale   | 776,75   | 776,75   | AGENZIA FORESTALE REGIONALE |      |
| 32358  | TERRENI AGRICOLI   | 1.2.2.02.13.01.001  | Indisponibile  | 37     | 93         | 2.650         | PG        | PIETRALUNGA |          | No                            | 10/07/1975           | TRASFERIMENTO A TITOLO GRATUITO | Valore catastale   | 312,00   | 312,00   | AGENZIA FORESTALE REGIONALE |      |
| 32359  | TERRENI AGRICOLI   | 1.2.2.02.13.01.001  | Indisponibile  | 37     | 95         | 3.640         | PG        | PIETRALUNGA |          | No                            | 10/07/1975           | TRASFERIMENTO A TITOLO GRATUITO | Valore catastale   | 305,50   | 305,50   | AGENZIA FORESTALE REGIONALE |      |
| 32360  | TERRENI AGRICOLI   | 1.2.2.02.13.01.001  | Indisponibile  | 37     | 96         | 3.810         | PG        | PIETRALUNGA |          | No                            | 10/07/1975           | TRASFERIMENTO A TITOLO GRATUITO | Valore catastale   | 367,25   | 367,25   | AGENZIA FORESTALE REGIONALE |      |
| 32361  | TERRENI AGRICOLI   | 1.2.2.02.13.01.001  | Indisponibile  | 37     | 97         | 4.090         | PG        | PIETRALUNGA |          | No                            | 10/07/1975           | TRASFERIMENTO A TITOLO GRATUITO | Valore catastale   | 481,00   | 481,00   | AGENZIA FORESTALE REGIONALE |      |
| 32362  | TERRENI AGRICOLI   | 1.2.2.02.13.01.001  | Indisponibile  | 37     | 98         | 1.110         | PG        | PIETRALUNGA |          | No                            | 10/07/1975           | TRASFERIMENTO A TITOLO GRATUITO | Valore catastale   | 130,00   | 130,00   | AGENZIA FORESTALE REGIONALE |      |
| 32363  | TERRENI AGRICOLI   | 1.2.2.02.13.01.001  | Indisponibile  | 37     | 102        | 21.630        | PG        | PIETRALUNGA |          | No                            | 10/07/1975           | TRASFERIMENTO A TITOLO GRATUITO | Valore catastale   | 732,88   | 732,88   | AGENZIA FORESTALE REGIONALE |      |
| 32364  | TERRENI AGRICOLI   | 1.2.2.02.13.01.001  | Indisponibile  | 37     | 103        | 29.190        | PG        | PIETRALUNGA |          | No                            | 10/07/1975           | TRASFERIMENTO A TITOLO GRATUITO | Valore catastale   | 8.573,50   | 8.573,50   | AGENZIA FORESTALE REGIONALE |      |
| 32365  | TERRENI AGRICOLI   | 1.2.2.02.13.01.001  | Indisponibile  | 37     | 104        | 8.210         | PG        | PIETRALUNGA |          | No                            | 10/07/1975           | TRASFERIMENTO A TITOLO GRATUITO | Valore catastale   | 2.411,50   | 2.411,50   | AGENZIA FORESTALE REGIONALE |      |
| 32366  | TERRENI AGRICOLI   | 1.2.2.02.13.01.001  | Indisponibile  | 37     | 105        | 2.040         | PG        | PIETRALUNGA |          | No                            | 10/07/1975           | TRASFERIMENTO A TITOLO GRATUITO | Valore catastale   | 599,63   | 599,63   | AGENZIA FORESTALE REGIONALE |      |

**PATRIMONIO IMMOBILIARE REGIONE UMBRIA**  
**Prospetto Terreni al 31/12/2017**

| Numero identificativo (da sistema informativo) | Classificazione secondo il piano dei conti dello Stato Patrimoniale in base al D.lgs. 118/2011 (descrizione) | Classificazione secondo il piano dei conti dello Stato Patrimoniale in base al D.lgs. 118/2011 (Codice) | Classificazione ai sensi del codice civile (demaniale, disponibile, indisponibile) | Foglio | Particella | Superficie mq | Provincia | Comune       | Località | Bene soggetto ad ammortamento | Data di acquisizione | Modalità di acquisizione        | Criterio di valutazione secondo i principi del D.lgs. 118/2011 | Valore dell'immobile secondo i principi del D.lgs. 118/2011 al 31/12/2017 (euro) | Valore dell'immobile secondo i principi del D.lgs. 118/2011 al 31/12/2016 (euro) | Eme Gestore                 | Note                                |
|--|--|---|--|--------|------------|---------------|-----------|--------------|----------|-------------------------------|----------------------|---------------------------------|--|--|--|-----------------------------|-------------------------------------|
| 32267  | TERRENI AGRICOLI   | 1.2.2.02.13.01.001  | Indisponibile  | 37     | 502        | 15.850        | PG        | PIETRALLUNGA |          | No                            | 10/07/1975           | TRASFERIMENTO A TITOLO GRATUITO | Valore catastale   | 3.986,13   | 3.986,13   | AGENZIA FORESTALE REGIONALE |                                     |
| 32268  | TERRENI AGRICOLI   | 1.2.2.02.13.01.001  | Indisponibile  | 37     | 108        | 830           | PG        | PIETRALLUNGA |          | No                            | 10/07/1975           | TRASFERIMENTO A TITOLO GRATUITO | Valore catastale   | 27,63  | 27,63  | AGENZIA FORESTALE REGIONALE |                                     |
| 32269  | TERRENI AGRICOLI   | 1.2.2.02.13.01.001  | Indisponibile  | 37     | 109        | 1.970         | PG        | PIETRALLUNGA |          | No                            | 10/07/1975           | TRASFERIMENTO A TITOLO GRATUITO | Valore catastale   | 230,75   | 230,75   | AGENZIA FORESTALE REGIONALE |                                     |
| 32270  | TERRENI AGRICOLI   | 1.2.2.02.13.01.001  | Indisponibile  | 37     | 110        | 1.270         | PG        | PIETRALLUNGA |          | No                            | 10/07/1975           | TRASFERIMENTO A TITOLO GRATUITO | Valore catastale   | 159,25   | 159,25   | AGENZIA FORESTALE REGIONALE |                                     |
| 32271  | TERRENI AGRICOLI   | 1.2.2.02.13.01.001  | Indisponibile  | 37     | 111        | 10.030        | PG        | PIETRALLUNGA |          | No                            | 10/07/1975           | TRASFERIMENTO A TITOLO GRATUITO | Valore catastale   | 724,75   | 724,75   | AGENZIA FORESTALE REGIONALE |                                     |
| 32272  | TERRENI AGRICOLI   | 1.2.2.02.13.01.001  | Indisponibile  | 37     | 112        | 3.830         | PG        | PIETRALLUNGA |          | No                            | 10/07/1975           | TRASFERIMENTO A TITOLO GRATUITO | Valore catastale   | 450,13   | 450,13   | AGENZIA FORESTALE REGIONALE |                                     |
| 32273  | TERRENI AGRICOLI   | 1.2.2.02.13.01.001  | Indisponibile  | 37     | 113        | 7.290         | PG        | PIETRALLUNGA |          | No                            | 10/07/1975           | TRASFERIMENTO A TITOLO GRATUITO | Valore catastale   | 856,38   | 856,38   | AGENZIA FORESTALE REGIONALE |                                     |
| 32274  | TERRENI AGRICOLI   | 1.2.2.02.13.01.001  | Indisponibile  | 37     | 114        | 570           | PG        | PIETRALLUNGA |          | No                            | 10/07/1975           | TRASFERIMENTO A TITOLO GRATUITO | Valore catastale   | 43,88  | 43,88  | AGENZIA FORESTALE REGIONALE |                                     |
| 32275  | TERRENI AGRICOLI   | 1.2.2.02.13.01.001  | Indisponibile  | 37     | 115        | 3.140         | PG        | PIETRALLUNGA |          | No                            | 10/07/1975           | TRASFERIMENTO A TITOLO GRATUITO | Valore catastale   | 263,25   | 263,25   | AGENZIA FORESTALE REGIONALE |                                     |
| 32276  | TERRENI AGRICOLI   | 1.2.2.02.13.01.001  | Indisponibile  | 37     | 116        | 13.960        | PG        | PIETRALLUNGA |          | No                            | 10/07/1975           | TRASFERIMENTO A TITOLO GRATUITO | Valore catastale   | 1.137,50   | 1.137,50   | AGENZIA FORESTALE REGIONALE |                                     |
| 32277  | TERRENI AGRICOLI   | 1.2.2.02.13.01.001  | Indisponibile  | 37     | 117        | 310           | PG        | PIETRALLUNGA |          | No                            | 10/07/1975           | TRASFERIMENTO A TITOLO GRATUITO | Valore catastale   | 26,00  | 26,00  | AGENZIA FORESTALE REGIONALE |                                     |
| 32278  | TERRENI AGRICOLI   | 1.2.2.02.13.01.001  | Indisponibile  | 37     | 118        | 4.070         | PG        | PIETRALLUNGA |          | No                            | 10/07/1975           | TRASFERIMENTO A TITOLO GRATUITO | Valore catastale   | 341,25   | 341,25   | AGENZIA FORESTALE REGIONALE |                                     |
| 32279  | TERRENI AGRICOLI   | 1.2.2.02.13.01.001  | Indisponibile  | 37     | 119        | 43.990        | PG        | PIETRALLUNGA |          | No                            | 10/07/1975           | TRASFERIMENTO A TITOLO GRATUITO | Valore catastale   | 3.675,75   | 3.675,75   | AGENZIA FORESTALE REGIONALE |                                     |
| 32280  | TERRENI AGRICOLI   | 1.2.2.02.13.01.001  | Indisponibile  | 37     | 125        | 21.900        | PG        | PIETRALLUNGA |          | No                            | 10/07/1975           | TRASFERIMENTO A TITOLO GRATUITO | Valore catastale   | 1.824,88   | 1.824,88   | AGENZIA FORESTALE REGIONALE |                                     |
| 32281  | TERRENI AGRICOLI   | 1.2.2.02.13.01.001  | Indisponibile  | 37     | 139        | 30.220        | PG        | PIETRALLUNGA |          | No                            | 10/07/1975           | TRASFERIMENTO A TITOLO GRATUITO | Valore catastale   | 2.543,13   | 2.543,13   | AGENZIA FORESTALE REGIONALE |                                     |
| 32282  | TERRENI AGRICOLI   | 1.2.2.02.13.01.001  | Indisponibile  | 42     | 24         | 1.240         | PG        | PIETRALLUNGA |          | No                            | 28/05/1980           | TRASFERIMENTO A TITOLO GRATUITO | Valore catastale   | 42,25  | 42,25  | AGENZIA FORESTALE REGIONALE |                                     |
| 32283  | TERRENI AGRICOLI   | 1.2.2.02.13.01.001  | Indisponibile  | 42     | 25         | 6.240         | PG        | PIETRALLUNGA |          | No                            | 28/05/1980           | TRASFERIMENTO A TITOLO GRATUITO | Valore catastale   | 1.571,38   | 1.571,38   | AGENZIA FORESTALE REGIONALE |                                     |
| 32284  | TERRENI AGRICOLI   | 1.2.2.02.13.01.001  | Indisponibile  | 42     | 26         | 110           | PG        | PIETRALLUNGA |          | No                            | 28/05/1980           | TRASFERIMENTO A TITOLO GRATUITO | Valore catastale   | 3,25   | 3,25   | AGENZIA FORESTALE REGIONALE |                                     |
| 32285  | TERRENI AGRICOLI   | 1.2.2.02.13.01.001  | Indisponibile  | 42     | 27         | 1.190         | PG        | PIETRALLUNGA |          | No                            | 28/05/1980           | TRASFERIMENTO A TITOLO GRATUITO | Valore catastale   | 299,00   | 299,00   | AGENZIA FORESTALE REGIONALE |                                     |
| 32286  | TERRENI AGRICOLI   | 1.2.2.02.13.01.001  | Indisponibile  | 42     | 48         | 520           | PG        | PIETRALLUNGA |          | No                            | 28/05/1980           | TRASFERIMENTO A TITOLO GRATUITO | Valore catastale   | 17,88  | 17,88  | AGENZIA FORESTALE REGIONALE |                                     |
| 32287  | TERRENI AGRICOLI   | 1.2.2.02.13.01.001  | Indisponibile  | 42     | 51         | 6.060         | PG        | PIETRALLUNGA |          | No                            | 28/05/1980           | TRASFERIMENTO A TITOLO GRATUITO | Valore catastale   | 849,88   | 1.530,75   | AGENZIA FORESTALE REGIONALE | Variazioni di contabilità anno 2017 |
| 32288  | TERRENI AGRICOLI   | 1.2.2.02.13.01.001  | Indisponibile  | 42     | 52         | 630           | PG        | PIETRALLUNGA |          | No                            | 28/05/1980           | TRASFERIMENTO A TITOLO GRATUITO | Valore catastale   | 21,13  | 21,13  | AGENZIA FORESTALE REGIONALE |                                     |
| 32289  | TERRENI AGRICOLI   | 1.2.2.02.13.01.001  | Indisponibile  | 42     | 53         | 5.020         | PG        | PIETRALLUNGA |          | No                            | 28/05/1980           | TRASFERIMENTO A TITOLO GRATUITO | Valore catastale   | 471,25   | 471,25   | AGENZIA FORESTALE REGIONALE |                                     |
| 32290  | TERRENI AGRICOLI   | 1.2.2.02.13.01.001  | Indisponibile  | 42     | 54         | 24.950        | PG        | PIETRALLUNGA |          | No                            | 28/05/1980           | TRASFERIMENTO A TITOLO GRATUITO | Valore catastale   | 6.126,25   | 6.126,25   | AGENZIA FORESTALE REGIONALE |                                     |
| 32291  | TERRENI AGRICOLI   | 1.2.2.02.13.01.001  | Indisponibile  | 42     | 55         | 1.540         | PG        | PIETRALLUNGA |          | No                            | 28/05/1980           | TRASFERIMENTO A TITOLO GRATUITO | Valore catastale   | 130,00   | 130,00   | AGENZIA FORESTALE REGIONALE |                                     |
| 32292  | TERRENI AGRICOLI   | 1.2.2.02.13.01.001  | Indisponibile  | 42     | 57         | 1.240         | PG        | PIETRALLUNGA |          | No                            | 28/05/1980           | TRASFERIMENTO A TITOLO GRATUITO | Valore catastale   | 780,00   | 780,00   | AGENZIA FORESTALE REGIONALE |                                     |
| 32293  | TERRENI AGRICOLI   | 1.2.2.02.13.01.001  | Indisponibile  | 42     | 72         | 1.960         | PG        | PIETRALLUNGA |          | No                            | 28/05/1980           | TRASFERIMENTO A TITOLO GRATUITO | Valore catastale   | 157,63   | 157,63   | AGENZIA FORESTALE REGIONALE |                                     |
| 32294  | TERRENI AGRICOLI   | 1.2.2.02.13.01.001  | Indisponibile  | 42     | 73         | 27.280        | PG        | PIETRALLUNGA |          | No                            | 28/05/1980           | TRASFERIMENTO A TITOLO GRATUITO | Valore catastale   | 3.747,25   | 3.747,25   | AGENZIA FORESTALE REGIONALE |                                     |
| 32295  | TERRENI AGRICOLI   | 1.2.2.02.13.01.001  | Indisponibile  | 42     | 74         | 370           | PG        | PIETRALLUNGA |          | No                            | 28/05/1980           | TRASFERIMENTO A TITOLO GRATUITO | Valore catastale   | 32,50  | 32,50  | AGENZIA FORESTALE REGIONALE |                                     |
| 32296  | TERRENI AGRICOLI   | 1.2.2.02.13.01.001  | Indisponibile  | 42     | 75         | 420           | PG        | PIETRALLUNGA |          | No                            | 28/05/1980           | TRASFERIMENTO A TITOLO GRATUITO | Valore catastale   | 32,50  | 32,50  | AGENZIA FORESTALE REGIONALE |                                     |
| 32297  | TERRENI AGRICOLI   | 1.2.2.02.13.01.001  | Indisponibile  | 42     | 76         | 310           | PG        | PIETRALLUNGA |          | No                            | 28/05/1980           | TRASFERIMENTO A TITOLO GRATUITO | Valore catastale   | 3,25   | 3,25   | AGENZIA FORESTALE REGIONALE |                                     |
| 32298  | TERRENI AGRICOLI   | 1.2.2.02.13.01.001  | Indisponibile  | 42     | 77         | 10.122        | PG        | PIETRALLUNGA |          | No                            | 28/05/1980           | TRASFERIMENTO A TITOLO GRATUITO | Valore catastale   | 2.437,50   | 2.705,63   | AGENZIA FORESTALE REGIONALE | Variazioni di contabilità anno 2017 |
| 32299  | TERRENI AGRICOLI   | 1.2.2.02.13.01.001  | Indisponibile  | 42     | 78         | 20.120        | PG        | PIETRALLUNGA |          | No                            | 28/05/1980           | TRASFERIMENTO A TITOLO GRATUITO | Valore catastale   | 2.422,88   | 5.085,13   | AGENZIA FORESTALE REGIONALE | Variazioni di contabilità anno 2017 |

**PATRIMONIO IMMOBILIARE REGIONE UMBRIA**  
**Prospetto Terreni al 31/12/2017**

| Numero identificativo (da sistema informativo) | Classificazione secondo il piano dei conti dello Stato Patrimoniale in base al D.lgs. 118/2011 (descrizione) | Classificazione secondo il piano dei conti dello Stato Patrimoniale in base al D.lgs. 118/2011 (Codice) | Classificazione ai sensi del codice civile (dennominato disponibile, indisponibile) | Foglio | Particella | Superficie mq | Provincia | Comune      | Località | Bene soggetto ad ammortamento | Data di acquisizione | Modalità di acquisizione        | Criterio di valutazione secondo i principi del D.lgs. 118/2011 | Valore dell'immobile secondo i principi del D.lgs. 118/2011 al 31/12/2017 (euro) | Valore dell'immobile secondo i principi del D.lgs. 118/2011 al 31/12/2016 (euro) | Eme Gestore                 | Note                            |
|--|--|---|---|--------|------------|---------------|-----------|-------------|----------|-------------------------------|----------------------|---------------------------------|--|--|--|-----------------------------|---------------------------------|
| 32400  | TERRENI AGRICOLI   | 1.2.2.02.13.01.001  | Indisponibile   | 42     | 79         | 360           | PG        | PIETRALUNGA |          | No                            | 28/05/1980           | TRASFERIMENTO A TITOLO GRATUITO | Valore catastale   | 27,63  | 27,63  | AGENZIA FORESTALE REGIONALE |                                 |
| 32401  | TERRENI AGRICOLI   | 1.2.2.02.13.01.001  | Indisponibile   | 42     | 84         | 600           | PG        | PIETRALUNGA |          | No                            | 28/05/1980           | TRASFERIMENTO A TITOLO GRATUITO | Valore catastale   | 19,50  | 19,50  | AGENZIA FORESTALE REGIONALE |                                 |
| 32402  | TERRENI AGRICOLI   | 1.2.2.02.13.01.001  | Indisponibile   | 42     | 90         | 31.290        | PG        | PIETRALUNGA |          | No                            | 28/05/1980           | TRASFERIMENTO A TITOLO GRATUITO | Valore catastale   | 2.362,75   | 2.362,75   | AGENZIA FORESTALE REGIONALE |                                 |
| 32403  | TERRENI AGRICOLI   | 1.2.2.02.13.01.001  | Indisponibile   | 42     | 91         | 1.100         | PG        | PIETRALUNGA |          | No                            | 28/05/1980           | TRASFERIMENTO A TITOLO GRATUITO | Valore catastale   | 9,75   | 9,75   | AGENZIA FORESTALE REGIONALE |                                 |
| 32404  | TERRENI AGRICOLI   | 1.2.2.02.13.01.001  | Indisponibile   | 42     | 92         | 3.400         | PG        | PIETRALUNGA |          | No                            | 28/05/1980           | TRASFERIMENTO A TITOLO GRATUITO | Valore catastale   | 29,25  | 29,25  | AGENZIA FORESTALE REGIONALE |                                 |
| 32405  | TERRENI AGRICOLI   | 1.2.2.02.13.01.001  | Indisponibile   | 42     | 93         | 3.530         | PG        | PIETRALUNGA |          | No                            | 28/05/1980           | TRASFERIMENTO A TITOLO GRATUITO | Valore catastale   | 888,88   | 888,88   | AGENZIA FORESTALE REGIONALE |                                 |
| 32406  | TERRENI AGRICOLI   | 1.2.2.02.13.01.001  | Indisponibile   | 42     | 94         | 1.850         | PG        | PIETRALUNGA |          | No                            | 28/05/1980           | TRASFERIMENTO A TITOLO GRATUITO | Valore catastale   | 61,75  | 61,75  | AGENZIA FORESTALE REGIONALE |                                 |
| 32407  | TERRENI AGRICOLI   | 1.2.2.02.13.01.001  | Indisponibile   | 42     | 95         | 4.550         | PG        | PIETRALUNGA |          | No                            | 28/05/1980           | TRASFERIMENTO A TITOLO GRATUITO | Valore catastale   | 35,75  | 35,75  | AGENZIA FORESTALE REGIONALE |                                 |
| 32408  | TERRENI AGRICOLI   | 1.2.2.02.13.01.001  | Indisponibile   | 42     | 96         | 1.290         | PG        | PIETRALUNGA |          | No                            | 28/05/1980           | TRASFERIMENTO A TITOLO GRATUITO | Valore catastale   | 376,63   | 376,63   | AGENZIA FORESTALE REGIONALE |                                 |
| 32409  | TERRENI AGRICOLI   | 1.2.2.02.13.01.001  | Indisponibile   | 42     | 97         | 1.280         | PG        | PIETRALUNGA |          | No                            | 28/05/1980           | TRASFERIMENTO A TITOLO GRATUITO | Valore catastale   | 11,38  | 11,38  | AGENZIA FORESTALE REGIONALE |                                 |
| 32410  | TERRENI AGRICOLI   | 1.2.2.02.13.01.001  | Indisponibile   | 42     | 98         | 6.480         | PG        | PIETRALUNGA |          | No                            | 28/05/1980           | TRASFERIMENTO A TITOLO GRATUITO | Valore catastale   | 53,63  | 53,63  | AGENZIA FORESTALE REGIONALE |                                 |
| 32411  | TERRENI AGRICOLI   | 1.2.2.02.13.01.001  | Indisponibile   | 42     | 103        | 8.650         | PG        | PIETRALUNGA |          | No                            | 28/05/1980           | TRASFERIMENTO A TITOLO GRATUITO | Valore catastale   | 651,63   | 651,63   | AGENZIA FORESTALE REGIONALE |                                 |
| 32412  | TERRENI AGRICOLI   | 1.2.2.02.13.01.001  | Indisponibile   | 42     | 104        | 2.440         | PG        | PIETRALUNGA |          | No                            | 28/05/1980           | TRASFERIMENTO A TITOLO GRATUITO | Valore catastale   | 204,75   | 204,75   | AGENZIA FORESTALE REGIONALE |                                 |
| 32413  | TERRENI AGRICOLI   | 1.2.2.02.13.01.001  | Indisponibile   | 42     | 105        | 79.960        | PG        | PIETRALUNGA |          | No                            | 28/05/1980           | TRASFERIMENTO A TITOLO GRATUITO | Valore catastale   | 15.637,38  | 19.904,63  | AGENZIA FORESTALE REGIONALE | Verificato al catasto anno 2017 |
| 32414  | TERRENI AGRICOLI   | 1.2.2.02.13.01.001  | Indisponibile   | 42     | 106        | 9.120         | PG        | PIETRALUNGA |          | No                            | 28/05/1980           | TRASFERIMENTO A TITOLO GRATUITO | Valore catastale   | 2.596,75   | 2.596,75   | AGENZIA FORESTALE REGIONALE |                                 |
| 32415  | TERRENI AGRICOLI   | 1.2.2.02.13.01.001  | Indisponibile   | 42     | 107        | 1.950         | PG        | PIETRALUNGA |          | No                            | 28/05/1980           | TRASFERIMENTO A TITOLO GRATUITO | Valore catastale   | 164,13   | 164,13   | AGENZIA FORESTALE REGIONALE |                                 |
| 32416  | TERRENI AGRICOLI   | 1.2.2.02.13.01.001  | Indisponibile   | 42     | 109        | 2.000         | PG        | PIETRALUNGA |          | No                            | 28/05/1980           | TRASFERIMENTO A TITOLO GRATUITO | Valore catastale   | 0,00   | 0,00   | AGENZIA FORESTALE REGIONALE |                                 |
| 32417  | TERRENI AGRICOLI   | 1.2.2.02.13.01.001  | Indisponibile   | 42     | 111        | 93.460        | PG        | PIETRALUNGA |          | No                            | 28/05/1980           | TRASFERIMENTO A TITOLO GRATUITO | Valore catastale   | 7.059,00   | 7.059,00   | AGENZIA FORESTALE REGIONALE |                                 |
| 32418  | TERRENI AGRICOLI   | 1.2.2.02.13.01.001  | Indisponibile   | 42     | 112        | 7.480         | PG        | PIETRALUNGA |          | No                            | 28/05/1980           | TRASFERIMENTO A TITOLO GRATUITO | Valore catastale   | 63,38  | 63,38  | AGENZIA FORESTALE REGIONALE |                                 |
| 32419  | TERRENI AGRICOLI   | 1.2.2.02.13.01.001  | Indisponibile   | 42     | 116        | 720           | PG        | PIETRALUNGA |          | No                            | 28/05/1980           | TRASFERIMENTO A TITOLO GRATUITO | Valore catastale   | 76,38  | 76,38  | AGENZIA FORESTALE REGIONALE |                                 |
| 32420  | TERRENI AGRICOLI   | 1.2.2.02.13.01.001  | Indisponibile   | 42     | 118        | 37.790        | PG        | PIETRALUNGA |          | No                            | 28/05/1980           | TRASFERIMENTO A TITOLO GRATUITO | Valore catastale   | 9.452,63   | 9.452,63   | AGENZIA FORESTALE REGIONALE |                                 |
| 32421  | TERRENI AGRICOLI   | 1.2.2.02.13.01.001  | Indisponibile   | 42     | 119        | 24.940        | PG        | PIETRALUNGA |          | No                            | 28/05/1980           | TRASFERIMENTO A TITOLO GRATUITO | Valore catastale   | 1.860,63   | 1.860,63   | AGENZIA FORESTALE REGIONALE |                                 |
| 32422  | TERRENI AGRICOLI   | 1.2.2.02.13.01.001  | Indisponibile   | 42     | 120        | 5.010         | PG        | PIETRALUNGA |          | No                            | 28/05/1980           | TRASFERIMENTO A TITOLO GRATUITO | Valore catastale   | 167,38   | 167,38   | AGENZIA FORESTALE REGIONALE |                                 |
| 32423  | TERRENI AGRICOLI   | 1.2.2.02.13.01.001  | Indisponibile   | 42     | 121        | 4.890         | PG        | PIETRALUNGA |          | No                            | 28/05/1980           | TRASFERIMENTO A TITOLO GRATUITO | Valore catastale   | 40,63  | 40,63  | AGENZIA FORESTALE REGIONALE |                                 |
| 32424  | TERRENI AGRICOLI   | 1.2.2.02.13.01.001  | Indisponibile   | 42     | 122        | 1.240         | PG        | PIETRALUNGA |          | No                            | 28/05/1980           | TRASFERIMENTO A TITOLO GRATUITO | Valore catastale   | 82,88  | 82,88  | AGENZIA FORESTALE REGIONALE |                                 |
| 32425  | TERRENI AGRICOLI   | 1.2.2.02.13.01.001  | Indisponibile   | 42     | 123        | 280           | PG        | PIETRALUNGA |          | No                            | 28/05/1980           | TRASFERIMENTO A TITOLO GRATUITO | Valore catastale   | 1,63   | 1,63   | AGENZIA FORESTALE REGIONALE |                                 |
| 32426  | TERRENI AGRICOLI   | 1.2.2.02.13.01.001  | Indisponibile   | 42     | 124        | 3.320         | PG        | PIETRALUNGA |          | No                            | 28/05/1980           | TRASFERIMENTO A TITOLO GRATUITO | Valore catastale   | 835,25   | 835,25   | AGENZIA FORESTALE REGIONALE |                                 |
| 32427  | TERRENI AGRICOLI   | 1.2.2.02.13.01.001  | Indisponibile   | 42     | 125        | 41.150        | PG        | PIETRALUNGA |          | No                            | 28/05/1980           | TRASFERIMENTO A TITOLO GRATUITO | Valore catastale   | 4.143,75   | 4.143,75   | AGENZIA FORESTALE REGIONALE |                                 |
| 32428  | TERRENI AGRICOLI   | 1.2.2.02.13.01.001  | Indisponibile   | 43     | 1          | 62.920        | PG        | PIETRALUNGA |          | No                            | 10/07/1975           | TRASFERIMENTO A TITOLO GRATUITO | Valore catastale   | 7.920,25   | 7.920,25   | AGENZIA FORESTALE REGIONALE |                                 |
| 32429  | TERRENI AGRICOLI   | 1.2.2.02.13.01.001  | Indisponibile   | 43     | 2          | 8.190         | PG        | PIETRALUNGA |          | No                            | 28/05/1980           | TRASFERIMENTO A TITOLO GRATUITO | Valore catastale   | 664,63   | 664,63   | AGENZIA FORESTALE REGIONALE |                                 |
| 32430  | TERRENI AGRICOLI   | 1.2.2.02.13.01.001  | Indisponibile   | 43     | 3          | 2.330         | PG        | PIETRALUNGA |          | No                            | 28/05/1980           | TRASFERIMENTO A TITOLO GRATUITO | Valore catastale   | 19,50  | 19,50  | AGENZIA FORESTALE REGIONALE |                                 |
| 32431  | TERRENI AGRICOLI   | 1.2.2.02.13.01.001  | Indisponibile   | 43     | 4          | 550           | PG        | PIETRALUNGA |          | No                            | 10/07/1975           | TRASFERIMENTO A TITOLO GRATUITO | Valore catastale   | 4,88   | 4,88   | AGENZIA FORESTALE REGIONALE |                                 |
| 32432  | TERRENI AGRICOLI   | 1.2.2.02.13.01.001  | Indisponibile   | 43     | 5          | 42.960        | PG        | PIETRALUNGA |          | No                            | 28/05/1980           | TRASFERIMENTO A TITOLO GRATUITO | Valore catastale   | 3.579,88   | 3.579,88   | AGENZIA FORESTALE REGIONALE |                                 |

**PATRIMONIO IMMOBILIARE REGIONE UMBRIA**  
**Prospetto Terreni al 31/12/2017**

| Numero identificativo (da sistema informativo) | Classificazione secondo il piano dei conti dello Stato Patrimoniale in base al D.lgs. 118/2011 (descrizione) | Classificazione secondo il piano dei conti dello Stato Patrimoniale in base al D.lgs. 118/2011 (Codice) | Classificazione ai sensi del codice civile (demaniale, disponibile, indisponibile) | Foglio | Particella | Superficie mq | Provincia | Comune      | Località | Bene soggetto ad ammortamento | Data di acquisizione | Modalità di acquisizione        | Criterio di valutazione secondo i principi del D.lgs. 118/2011 | Valore dell'immobile secondo i principi del D.lgs. 118/2011 al 31/12/2017 (euro) | Valore dell'immobile secondo i principi del D.lgs. 118/2011 al 31/12/2016 (euro) | Eme Gestore                 | Note |
|--|--|---|--|--------|------------|---------------|-----------|-------------|----------|-------------------------------|----------------------|---------------------------------|--|--|--|-----------------------------|------|
| 32433  | TERRENI AGRICOLI   | 1.2.2.02.13.01.001  | Indisponibile  | 43     | 6          | 20.760        | PG        | PIETRALUNGA |          | No                            | 28/05/1980           | TRASFERIMENTO A TITOLO GRATUITO | Valore catastale   | 2.172,63   | 2.172,63   | AGENZIA FORESTALE REGIONALE |      |
| 32434  | TERRENI AGRICOLI   | 1.2.2.02.13.01.001  | Indisponibile  | 43     | 8          | 16.860        | PG        | PIETRALUNGA |          | No                            | 28/05/1980           | TRASFERIMENTO A TITOLO GRATUITO | Valore catastale   | 1.805,38   | 1.805,38   | AGENZIA FORESTALE REGIONALE |      |
| 32435  | TERRENI AGRICOLI   | 1.2.2.02.13.01.001  | Indisponibile  | 43     | 9          | 2.450         | PG        | PIETRALUNGA |          | No                            | 28/05/1980           | TRASFERIMENTO A TITOLO GRATUITO | Valore catastale   | 21,13  | 21,13  | AGENZIA FORESTALE REGIONALE |      |
| 32436  | TERRENI AGRICOLI   | 1.2.2.02.13.01.001  | Indisponibile  | 43     | 10         | 840           | PG        | PIETRALUNGA |          | No                            | 10/07/1975           | TRASFERIMENTO A TITOLO GRATUITO | Valore catastale   | 6,50   | 6,50   | AGENZIA FORESTALE REGIONALE |      |
| 32437  | TERRENI AGRICOLI   | 1.2.2.02.13.01.001  | Indisponibile  | 43     | 11         | 1.330         | PG        | PIETRALUNGA |          | No                            | 10/07/1975           | TRASFERIMENTO A TITOLO GRATUITO | Valore catastale   | 100,75   | 100,75   | AGENZIA FORESTALE REGIONALE |      |
| 32438  | TERRENI AGRICOLI   | 1.2.2.02.13.01.001  | Indisponibile  | 43     | 12         | 1.960         | PG        | PIETRALUNGA |          | No                            | 28/05/1980           | TRASFERIMENTO A TITOLO GRATUITO | Valore catastale   | 575,25   | 575,25   | AGENZIA FORESTALE REGIONALE |      |
| 32439  | TERRENI AGRICOLI   | 1.2.2.02.13.01.001  | Indisponibile  | 43     | 14         | 9.560         | PG        | PIETRALUNGA |          | No                            | 28/05/1980           | TRASFERIMENTO A TITOLO GRATUITO | Valore catastale   | 1.122,88   | 1.122,88   | AGENZIA FORESTALE REGIONALE |      |
| 32440  | TERRENI AGRICOLI   | 1.2.2.02.13.01.001  | Indisponibile  | 43     | 15         | 1.030         | PG        | PIETRALUNGA |          | No                            | 28/05/1980           | TRASFERIMENTO A TITOLO GRATUITO | Valore catastale   | 34,13  | 34,13  | AGENZIA FORESTALE REGIONALE |      |
| 32441  | TERRENI AGRICOLI   | 1.2.2.02.13.01.001  | Indisponibile  | 43     | 16         | 10.690        | PG        | PIETRALUNGA |          | No                            | 28/05/1980           | TRASFERIMENTO A TITOLO GRATUITO | Valore catastale   | 1.077,38   | 1.077,38   | AGENZIA FORESTALE REGIONALE |      |
| 32442  | TERRENI AGRICOLI   | 1.2.2.02.13.01.001  | Indisponibile  | 43     | 17         | 4.220         | PG        | PIETRALUNGA |          | No                            | 28/05/1980           | TRASFERIMENTO A TITOLO GRATUITO | Valore catastale   | 495,63   | 495,63   | AGENZIA FORESTALE REGIONALE |      |
| 32443  | TERRENI AGRICOLI   | 1.2.2.02.13.01.001  | Indisponibile  | 43     | 18         | 5.294         | PG        | PIETRALUNGA |          | No                            | 28/05/1980           | TRASFERIMENTO A TITOLO GRATUITO | Valore catastale   | 622,38   | 622,38   | AGENZIA FORESTALE REGIONALE |      |
| 32444  | TERRENI AGRICOLI   | 1.2.2.02.13.01.001  | Indisponibile  | 43     | 21         | 18.300        | PG        | PIETRALUNGA |          | No                            | 28/05/1980           | TRASFERIMENTO A TITOLO GRATUITO | Valore catastale   | 1.686,75   | 1.686,75   | AGENZIA FORESTALE REGIONALE |      |
| 32445  | TERRENI AGRICOLI   | 1.2.2.02.13.01.001  | Indisponibile  | 43     | 23         | 38.350        | PG        | PIETRALUNGA |          | No                            | 28/05/1980           | TRASFERIMENTO A TITOLO GRATUITO | Valore catastale   | 9.655,75   | 9.655,75   | AGENZIA FORESTALE REGIONALE |      |
| 32446  | TERRENI AGRICOLI   | 1.2.2.02.13.01.001  | Indisponibile  | 43     | 24         | 9.300         | PG        | PIETRALUNGA |          | No                            | 10/07/1975           | TRASFERIMENTO A TITOLO GRATUITO | Valore catastale   | 312,00   | 312,00   | AGENZIA FORESTALE REGIONALE |      |
| 32447  | TERRENI AGRICOLI   | 1.2.2.02.13.01.001  | Indisponibile  | 43     | 25         | 110.800       | PG        | PIETRALUNGA |          | No                            | 10/07/1975           | TRASFERIMENTO A TITOLO GRATUITO | Valore catastale   | 9.298,25   | 9.298,25   | AGENZIA FORESTALE REGIONALE |      |
| 32448  | TERRENI AGRICOLI   | 1.2.2.02.13.01.001  | Indisponibile  | 43     | 26         | 76.790        | PG        | PIETRALUNGA |          | No                            | 10/07/1975           | TRASFERIMENTO A TITOLO GRATUITO | Valore catastale   | 5.799,63   | 5.799,63   | AGENZIA FORESTALE REGIONALE |      |
| 32449  | TERRENI AGRICOLI   | 1.2.2.02.13.01.001  | Indisponibile  | 43     | 27         | 1.010         | PG        | PIETRALUNGA |          | No                            | 28/05/1980           | TRASFERIMENTO A TITOLO GRATUITO | Valore catastale   | 118,63   | 118,63   | AGENZIA FORESTALE REGIONALE |      |
| 32450  | TERRENI AGRICOLI   | 1.2.2.02.13.01.001  | Indisponibile  | 43     | 28         | 760           | PG        | PIETRALUNGA |          | No                            | 28/05/1980           | TRASFERIMENTO A TITOLO GRATUITO | Valore catastale   | 89,38  | 89,38  | AGENZIA FORESTALE REGIONALE |      |
| 32451  | TERRENI AGRICOLI   | 1.2.2.02.13.01.001  | Indisponibile  | 43     | 29         | 5.000         | PG        | PIETRALUNGA |          | No                            | 28/05/1980           | TRASFERIMENTO A TITOLO GRATUITO | Valore catastale   | 586,25   | 586,25   | AGENZIA FORESTALE REGIONALE |      |
| 32452  | TERRENI AGRICOLI   | 1.2.2.02.13.01.001  | Indisponibile  | 43     | 30         | 54.000        | PG        | PIETRALUNGA |          | No                            | 28/05/1980           | TRASFERIMENTO A TITOLO GRATUITO | Valore catastale   | 6.344,00   | 6.344,00   | AGENZIA FORESTALE REGIONALE |      |
| 32453  | TERRENI AGRICOLI   | 1.2.2.02.13.01.001  | Indisponibile  | 43     | 31         | 1.310         | PG        | PIETRALUNGA |          | No                            | 28/05/1980           | TRASFERIMENTO A TITOLO GRATUITO | Valore catastale   | 154,38   | 154,38   | AGENZIA FORESTALE REGIONALE |      |
| 32454  | TERRENI AGRICOLI   | 1.2.2.02.13.01.001  | Indisponibile  | 43     | 32         | 1.560         | PG        | PIETRALUNGA |          | No                            | 28/05/1980           | TRASFERIMENTO A TITOLO GRATUITO | Valore catastale   | 183,63   | 183,63   | AGENZIA FORESTALE REGIONALE |      |
| 32455  | TERRENI AGRICOLI   | 1.2.2.02.13.01.001  | Indisponibile  | 43     | 33         | 2.260         | PG        | PIETRALUNGA |          | No                            | 28/05/1980           | TRASFERIMENTO A TITOLO GRATUITO | Valore catastale   | 264,88   | 264,88   | AGENZIA FORESTALE REGIONALE |      |
| 32456  | TERRENI AGRICOLI   | 1.2.2.02.13.01.001  | Indisponibile  | 43     | 34         | 2.080         | PG        | PIETRALUNGA |          | No                            | 28/05/1980           | TRASFERIMENTO A TITOLO GRATUITO | Valore catastale   | 243,75   | 243,75   | AGENZIA FORESTALE REGIONALE |      |
| 32457  | TERRENI AGRICOLI   | 1.2.2.02.13.01.001  | Indisponibile  | 43     | 35         | 4.940         | PG        | PIETRALUNGA |          | No                            | 28/05/1980           | TRASFERIMENTO A TITOLO GRATUITO | Valore catastale   | 580,13   | 580,13   | AGENZIA FORESTALE REGIONALE |      |
| 32458  | TERRENI AGRICOLI   | 1.2.2.02.13.01.001  | Indisponibile  | 43     | 36         | 25.270        | PG        | PIETRALUNGA |          | No                            | 28/05/1980           | TRASFERIMENTO A TITOLO GRATUITO | Valore catastale   | 2.778,75   | 2.778,75   | AGENZIA FORESTALE REGIONALE |      |
| 32459  | TERRENI AGRICOLI   | 1.2.2.02.13.01.001  | Indisponibile  | 43     | 37         | 1.040         | PG        | PIETRALUNGA |          | No                            | 28/05/1980           | TRASFERIMENTO A TITOLO GRATUITO | Valore catastale   | 34,13  | 34,13  | AGENZIA FORESTALE REGIONALE |      |
| 32460  | TERRENI AGRICOLI   | 1.2.2.02.13.01.001  | Indisponibile  | 43     | 38         | 2.750         | PG        | PIETRALUNGA |          | No                            | 10/07/1975           | TRASFERIMENTO A TITOLO GRATUITO | Valore catastale   | 692,25   | 692,25   | AGENZIA FORESTALE REGIONALE |      |
| 32461  | TERRENI AGRICOLI   | 1.2.2.02.13.01.001  | Indisponibile  | 43     | 39         | 13.480        | PG        | PIETRALUNGA |          | No                            | 10/07/1975           | TRASFERIMENTO A TITOLO GRATUITO | Valore catastale   | 3.394,63   | 3.394,63   | AGENZIA FORESTALE REGIONALE |      |
| 32462  | TERRENI AGRICOLI   | 1.2.2.02.13.01.001  | Indisponibile  | 43     | 40         | 3.280         | PG        | PIETRALUNGA |          | No                            | 10/07/1975           | TRASFERIMENTO A TITOLO GRATUITO | Valore catastale   | 27,63  | 27,63  | AGENZIA FORESTALE REGIONALE |      |
| 32463  | TERRENI AGRICOLI   | 1.2.2.02.13.01.001  | Indisponibile  | 43     | 41         | 1.100         | PG        | PIETRALUNGA |          | No                            | 10/07/1975           | TRASFERIMENTO A TITOLO GRATUITO | Valore catastale   | 9,75   | 9,75   | AGENZIA FORESTALE REGIONALE |      |
| 32464  | TERRENI AGRICOLI   | 1.2.2.02.13.01.001  | Indisponibile  | 43     | 42         | 920           | PG        | PIETRALUNGA |          | No                            | 28/05/1980           | TRASFERIMENTO A TITOLO GRATUITO | Valore catastale   | 30,88  | 30,88  | AGENZIA FORESTALE REGIONALE |      |
| 32465  | TERRENI AGRICOLI   | 1.2.2.02.13.01.001  | Indisponibile  | 43     | 43         | 10.720        | PG        | PIETRALUNGA |          | No                            | 28/05/1980           | TRASFERIMENTO A TITOLO GRATUITO | Valore catastale   | 1.259,38   | 1.259,38   | AGENZIA FORESTALE REGIONALE |      |

**PATRIMONIO IMMOBILIARE REGIONE UMBRIA**  
**Prospetto Terreni al 31/12/2017**

| Numero identificativo (da sistema informativo) | Classificazione secondo il piano dei conti dello Stato Patrimoniale in base al D.lgs. 118/2011 (descrizione) | Classificazione secondo il piano dei conti dello Stato Patrimoniale in base al D.lgs. 118/2011 (Codice) | Classificazione ai sensi del codice civile (demaniale, disponibile, indisponibile) | Foglio | Particella | Superficie mq | Provincia | Comune      | Località | Bene soggetto ad ammortamento | Data di acquisizione | Modalità di acquisizione        | Criterio di valutazione secondo i principi del D.lgs. 118/2011 | Valore dell'immobile secondo i principi del D.lgs. 118/2011 al 31/12/2017 (euro) | Valore dell'immobile secondo i principi del D.lgs. 118/2011 al 31/12/2016 (euro) | Eme Gestore                 | Note                           |
|--|--|---|--|--------|------------|---------------|-----------|-------------|----------|-------------------------------|----------------------|---------------------------------|--|--|--|-----------------------------|--------------------------------|
| 32466  | TERRENI AGRICOLI   | 1.2.2.02.13.01.001  | Indisponibile  | 43     | 44         | 20.540        | PG        | PIETRALUNGA |          | No                            | 28/05/1980           | TRASFERIMENTO A TITOLO GRATUITO | Valore catastale   | 1.724,13   | 1.724,13   | AGENZIA FORESTALE REGIONALE |                                |
| 32467  | TERRENI AGRICOLI   | 1.2.2.02.13.01.001  | Indisponibile  | 43     | 45         | 39.090        | PG        | PIETRALUNGA |          | No                            | 28/05/1980           | TRASFERIMENTO A TITOLO GRATUITO | Valore catastale   | 3.921,13   | 3.921,13   | AGENZIA FORESTALE REGIONALE |                                |
| 32468  | TERRENI AGRICOLI   | 1.2.2.02.13.01.001  | Indisponibile  | 43     | 46         | 9.740         | PG        | PIETRALUNGA |          | No                            | 28/05/1980           | TRASFERIMENTO A TITOLO GRATUITO | Valore catastale   | 736,13   | 736,13   | AGENZIA FORESTALE REGIONALE |                                |
| 32469  | TERRENI AGRICOLI   | 1.2.2.02.13.01.001  | Indisponibile  | 43     | 57         | 167.660       | PG        | PIETRALUNGA |          | No                            | 10/07/1975           | TRASFERIMENTO A TITOLO GRATUITO | Valore catastale   | 12.663,63  | 12.663,63  | AGENZIA FORESTALE REGIONALE |                                |
| 32470  | TERRENI AGRICOLI   | 1.2.2.02.13.01.001  | Indisponibile  | 44     | 1          | 150           | PG        | PIETRALUNGA |          | No                            | 28/05/1980           | TRASFERIMENTO A TITOLO GRATUITO | Valore catastale   | 4,88   | 4,88   | AGENZIA FORESTALE REGIONALE |                                |
| 32471  | TERRENI AGRICOLI   | 1.2.2.02.13.01.001  | Indisponibile  | 44     | 2          | 21.740        | PG        | PIETRALUNGA |          | No                            | 28/05/1980           | TRASFERIMENTO A TITOLO GRATUITO | Valore catastale   | 10.034,38  | 10.034,38  | AGENZIA FORESTALE REGIONALE |                                |
| 32472  | TERRENI AGRICOLI   | 1.2.2.02.13.01.001  | Indisponibile  | 44     | 3          | 4.730         | PG        | PIETRALUNGA |          | No                            | 28/05/1980           | TRASFERIMENTO A TITOLO GRATUITO | Valore catastale   | 2.184,00   | 2.184,00   | AGENZIA FORESTALE REGIONALE |                                |
| 32473  | TERRENI AGRICOLI   | 1.2.2.02.13.01.001  | Indisponibile  | 44     | 4          | 82.430        | PG        | PIETRALUNGA |          | No                            | 28/05/1980           | TRASFERIMENTO A TITOLO GRATUITO | Valore catastale   | 7.609,88   | 7.609,88   | AGENZIA FORESTALE REGIONALE |                                |
| 32474  | TERRENI AGRICOLI   | 1.2.2.02.13.01.001  | Indisponibile  | 44     | 5          | 4.330         | PG        | PIETRALUNGA |          | No                            | 28/05/1980           | TRASFERIMENTO A TITOLO GRATUITO | Valore catastale   | 544,38   | 544,38   | AGENZIA FORESTALE REGIONALE |                                |
| 32475  | TERRENI AGRICOLI   | 1.2.2.02.13.01.001  | Indisponibile  | 44     | 6          | 17.220        | PG        | PIETRALUNGA |          | No                            | 28/05/1980           | TRASFERIMENTO A TITOLO GRATUITO | Valore catastale   | 7.947,88   | 7.947,88   | AGENZIA FORESTALE REGIONALE |                                |
| 32476  | TERRENI AGRICOLI   | 1.2.2.02.13.01.001  | Indisponibile  | 44     | 7          | 6.100         | PG        | PIETRALUNGA |          | No                            | 28/05/1980           | TRASFERIMENTO A TITOLO GRATUITO | Valore catastale   | 1.792,38   | 1.792,38   | AGENZIA FORESTALE REGIONALE |                                |
| 32477  | TERRENI AGRICOLI   | 1.2.2.02.13.01.001  | Indisponibile  | 44     | 8          | 7.730         | PG        | PIETRALUNGA |          | No                            | 28/05/1980           | TRASFERIMENTO A TITOLO GRATUITO | Valore catastale   | 973,38   | 973,38   | AGENZIA FORESTALE REGIONALE |                                |
| 32478  | TERRENI AGRICOLI   | 1.2.2.02.13.01.001  | Indisponibile  | 44     | 9          | 6.680         | PG        | PIETRALUNGA |          | No                            | 28/05/1980           | TRASFERIMENTO A TITOLO GRATUITO | Valore catastale   | 2.050,75   | 2.050,75   | AGENZIA FORESTALE REGIONALE |                                |
| 32479  | TERRENI AGRICOLI   | 1.2.2.02.13.01.001  | Indisponibile  | 44     | 10         | 91.920        | PG        | PIETRALUNGA |          | No                            | 28/05/1980           | TRASFERIMENTO A TITOLO GRATUITO | Valore catastale   | 11.571,63  | 11.571,63  | AGENZIA FORESTALE REGIONALE |                                |
| 32480  | TERRENI AGRICOLI   | 1.2.2.02.13.01.001  | Indisponibile  | 44     | 11         | 3.110         | PG        | PIETRALUNGA |          | No                            | 28/05/1980           | TRASFERIMENTO A TITOLO GRATUITO | Valore catastale   | 913,25   | 913,25   | AGENZIA FORESTALE REGIONALE |                                |
| 32481  | TERRENI AGRICOLI   | 1.2.2.02.13.01.001  | Indisponibile  | 44     | 12         | 39.250        | PG        | PIETRALUNGA |          | No                            | 28/05/1980           | TRASFERIMENTO A TITOLO GRATUITO | Valore catastale   | 9.881,63   | 9.881,63   | AGENZIA FORESTALE REGIONALE |                                |
| 32482  | TERRENI AGRICOLI   | 1.2.2.02.13.01.001  | Indisponibile  | 44     | 13         | 221.020       | PG        | PIETRALUNGA |          | No                            | 28/05/1980           | TRASFERIMENTO A TITOLO GRATUITO | Valore catastale   | 22.259,25  | 22.259,25  | AGENZIA FORESTALE REGIONALE |                                |
| 32483  | TERRENI AGRICOLI   | 1.2.2.02.13.01.001  | Indisponibile  | 44     | 14         | 10.980        | PG        | PIETRALUNGA |          | No                            | 28/05/1980           | TRASFERIMENTO A TITOLO GRATUITO | Valore catastale   | 1.863,88   | 2.533,38   | AGENZIA FORESTALE REGIONALE | Variazioni di valore anno 2017 |
| 32484  | TERRENI AGRICOLI   | 1.2.2.02.13.01.001  | Indisponibile  | 44     | 15         | 450           | PG        | PIETRALUNGA |          | No                            | 28/05/1980           | TRASFERIMENTO A TITOLO GRATUITO | Valore catastale   | 53,63  | 53,63  | AGENZIA FORESTALE REGIONALE |                                |
| 32485  | TERRENI AGRICOLI   | 1.2.2.02.13.01.001  | Indisponibile  | 44     | 16         | 380           | PG        | PIETRALUNGA |          | No                            | 28/05/1980           | TRASFERIMENTO A TITOLO GRATUITO | Valore catastale   | 13,00  | 13,00  | AGENZIA FORESTALE REGIONALE |                                |
| 32486  | TERRENI AGRICOLI   | 1.2.2.02.13.01.001  | Indisponibile  | 44     | 17         | 3.460         | PG        | PIETRALUNGA |          | No                            | 28/05/1980           | TRASFERIMENTO A TITOLO GRATUITO | Valore catastale   | 290,88   | 290,88   | AGENZIA FORESTALE REGIONALE |                                |
| 32487  | TERRENI AGRICOLI   | 1.2.2.02.13.01.001  | Indisponibile  | 44     | 18         | 160           | PG        | PIETRALUNGA |          | No                            | 28/05/1980           | TRASFERIMENTO A TITOLO GRATUITO | Valore catastale   | 1,63   | 1,63   | AGENZIA FORESTALE REGIONALE |                                |
| 32488  | TERRENI AGRICOLI   | 1.2.2.02.13.01.001  | Indisponibile  | 44     | 19         | 6.350         | PG        | PIETRALUNGA |          | No                            | 28/05/1980           | TRASFERIMENTO A TITOLO GRATUITO | Valore catastale   | 1.269,13   | 1.599,00   | AGENZIA FORESTALE REGIONALE | Variazioni di valore anno 2017 |
| 32489  | TERRENI AGRICOLI   | 1.2.2.02.13.01.001  | Indisponibile  | 44     | 21         | 23.970        | PG        | PIETRALUNGA |          | No                            | 28/05/1980           | TRASFERIMENTO A TITOLO GRATUITO | Valore catastale   | 6.924,13   | 6.924,13   | AGENZIA FORESTALE REGIONALE |                                |
| 32490  | TERRENI AGRICOLI   | 1.2.2.02.13.01.001  | Indisponibile  | 44     | 22         | 680           | PG        | PIETRALUNGA |          | No                            | 28/05/1980           | TRASFERIMENTO A TITOLO GRATUITO | Valore catastale   | 58,50  | 58,50  | AGENZIA FORESTALE REGIONALE |                                |
| 32491  | TERRENI AGRICOLI   | 1.2.2.02.13.01.001  | Indisponibile  | 44     | 23         | 1.120         | PG        | PIETRALUNGA |          | No                            | 28/05/1980           | TRASFERIMENTO A TITOLO GRATUITO | Valore catastale   | 9,75   | 9,75   | AGENZIA FORESTALE REGIONALE |                                |
| 32492  | TERRENI AGRICOLI   | 1.2.2.02.13.01.001  | Indisponibile  | 44     | 24         | 2.070         | PG        | PIETRALUNGA |          | No                            | 28/05/1980           | TRASFERIMENTO A TITOLO GRATUITO | Valore catastale   | 69,88  | 69,88  | AGENZIA FORESTALE REGIONALE |                                |
| 32493  | TERRENI AGRICOLI   | 1.2.2.02.13.01.001  | Indisponibile  | 44     | 25         | 113.080       | PG        | PIETRALUNGA |          | No                            | 10/07/1975           | TRASFERIMENTO A TITOLO GRATUITO | Valore catastale   | 11.388,00  | 11.388,00  | AGENZIA FORESTALE REGIONALE |                                |
| 32494  | TERRENI AGRICOLI   | 1.2.2.02.13.01.001  | Indisponibile  | 44     | 26         | 15.310        | PG        | PIETRALUNGA |          | No                            | 28/05/1980           | TRASFERIMENTO A TITOLO GRATUITO | Valore catastale   | 3.854,50   | 3.854,50   | AGENZIA FORESTALE REGIONALE |                                |
| 32495  | TERRENI AGRICOLI   | 1.2.2.02.13.01.001  | Indisponibile  | 44     | 27         | 12.330        | PG        | PIETRALUNGA |          | No                            | 28/05/1980           | TRASFERIMENTO A TITOLO GRATUITO | Valore catastale   | 931,13   | 931,13   | AGENZIA FORESTALE REGIONALE |                                |
| 32496  | TERRENI AGRICOLI   | 1.2.2.02.13.01.001  | Indisponibile  | 44     | 28         | 23.980        | PG        | PIETRALUNGA |          | No                            | 28/05/1980           | TRASFERIMENTO A TITOLO GRATUITO | Valore catastale   | 2.374,13   | 2.374,13   | AGENZIA FORESTALE REGIONALE |                                |
| 32497  | TERRENI AGRICOLI   | 1.2.2.02.13.01.001  | Indisponibile  | 44     | 29         | 57.770        | PG        | PIETRALUNGA |          | No                            | 10/07/1975           | TRASFERIMENTO A TITOLO GRATUITO | Valore catastale   | 5.817,50   | 5.817,50   | AGENZIA FORESTALE REGIONALE |                                |
| 32498  | TERRENI AGRICOLI   | 1.2.2.02.13.01.001  | Indisponibile  | 44     | 30         | 88.300        | PG        | PIETRALUNGA |          | No                            | 10/07/1975           | TRASFERIMENTO A TITOLO GRATUITO | Valore catastale   | 11.115,00  | 11.115,00  | AGENZIA FORESTALE REGIONALE |                                |

**PATRIMONIO IMMOBILIARE REGIONE UMBRIA**  
**Prospetto Terreni al 31/12/2017**

| Numero identificativo (da sistema informativo) | Classificazione secondo il piano dei conti dello Stato Patrimoniale in base al D.lgs. 118/2011 (descrizione) | Classificazione secondo il piano dei conti dello Stato Patrimoniale in base al D.lgs. 118/2011 (Codice) | Classificazione ai sensi del codice civile (demaniale, disponibile, indisponibile) | Foglio | Particella | Superficie mq | Provincia | Comune      | Località | Bene soggetto ad ammortamento | Data di acquisizione | Modalità di acquisizione        | Criterio di valutazione secondo i principi del D.lgs. 118/2011 | Valore dell'immobile secondo i principi del D.lgs. 118/2011 al 31/12/2017 (euro) | Valore dell'immobile secondo i principi del D.lgs. 118/2011 al 31/12/2016 (euro) | Eme Gestore                 | Note |
|--|--|---|--|--------|------------|---------------|-----------|-------------|----------|-------------------------------|----------------------|---------------------------------|--|--|--|-----------------------------|------|
| 32499  | TERRENI AGRICOLI   | 1.2.2.02.13.01.001  | Indisponibile  | 44     | 31         | 1.270         | PG        | PIETRALUNGA |          | No                            | 10/07/1975           | TRASFERIMENTO A TITOLO GRATUITO | Valore catastale   | 95,88  | 95,88  | AGENZIA FORESTALE REGIONALE |      |
| 32500  | TERRENI AGRICOLI   | 1.2.2.02.13.01.001  | Indisponibile  | 44     | 34         | 360           | PG        | PIETRALUNGA |          | No                            | 10/07/1975           | TRASFERIMENTO A TITOLO GRATUITO | Valore catastale   | 3,25   | 3,25   | AGENZIA FORESTALE REGIONALE |      |
| 32501  | TERRENI AGRICOLI   | 1.2.2.02.13.01.001  | Indisponibile  | 44     | 35         | 1.450         | PG        | PIETRALUNGA |          | No                            | 10/07/1975           | TRASFERIMENTO A TITOLO GRATUITO | Valore catastale   | 11,38  | 11,38  | AGENZIA FORESTALE REGIONALE |      |
| 32502  | TERRENI AGRICOLI   | 1.2.2.02.13.01.001  | Indisponibile  | 44     | 36         | 3.100         | PG        | PIETRALUNGA |          | No                            | 10/07/1975           | TRASFERIMENTO A TITOLO GRATUITO | Valore catastale   | 26,00  | 26,00  | AGENZIA FORESTALE REGIONALE |      |
| 32503  | TERRENI AGRICOLI   | 1.2.2.02.13.01.001  | Indisponibile  | 44     | 37         | 1.360         | PG        | PIETRALUNGA |          | No                            | 10/07/1975           | TRASFERIMENTO A TITOLO GRATUITO | Valore catastale   | 11,38  | 11,38  | AGENZIA FORESTALE REGIONALE |      |
| 32504  | TERRENI AGRICOLI   | 1.2.2.02.13.01.001  | Indisponibile  | 44     | 38         | 1.100         | PG        | PIETRALUNGA |          | No                            | 10/07/1975           | TRASFERIMENTO A TITOLO GRATUITO | Valore catastale   | 323,38   | 323,38   | AGENZIA FORESTALE REGIONALE |      |
| 32505  | TERRENI AGRICOLI   | 1.2.2.02.13.01.001  | Indisponibile  | 44     | 39         | 2.020         | PG        | PIETRALUNGA |          | No                            | 10/07/1975           | TRASFERIMENTO A TITOLO GRATUITO | Valore catastale   | 16,25  | 16,25  | AGENZIA FORESTALE REGIONALE |      |
| 32506  | TERRENI AGRICOLI   | 1.2.2.02.13.01.001  | Indisponibile  | 44     | 40         | 790           | PG        | PIETRALUNGA |          | No                            | 10/07/1975           | TRASFERIMENTO A TITOLO GRATUITO | Valore catastale   | 6,50   | 6,50   | AGENZIA FORESTALE REGIONALE |      |
| 32507  | TERRENI AGRICOLI   | 1.2.2.02.13.01.001  | Indisponibile  | 44     | 41         | 570           | PG        | PIETRALUNGA |          | No                            | 10/07/1975           | TRASFERIMENTO A TITOLO GRATUITO | Valore catastale   | 39,00  | 39,00  | AGENZIA FORESTALE REGIONALE |      |
| 32508  | TERRENI AGRICOLI   | 1.2.2.02.13.01.001  | Indisponibile  | 44     | 42         | 1.020         | PG        | PIETRALUNGA |          | No                            | 10/07/1975           | TRASFERIMENTO A TITOLO GRATUITO | Valore catastale   | 8,13   | 8,13   | AGENZIA FORESTALE REGIONALE |      |
| 32509  | TERRENI AGRICOLI   | 1.2.2.02.13.01.001  | Indisponibile  | 44     | 43         | 29.070        | PG        | PIETRALUNGA |          | No                            | 10/07/1975           | TRASFERIMENTO A TITOLO GRATUITO | Valore catastale   | 3.007,88   | 3.007,88   | AGENZIA FORESTALE REGIONALE |      |
| 32510  | TERRENI AGRICOLI   | 1.2.2.02.13.01.001  | Indisponibile  | 44     | 44         | 2.470         | PG        | PIETRALUNGA |          | No                            | 10/07/1975           | TRASFERIMENTO A TITOLO GRATUITO | Valore catastale   | 21,13  | 21,13  | AGENZIA FORESTALE REGIONALE |      |
| 32511  | TERRENI AGRICOLI   | 1.2.2.02.13.01.001  | Indisponibile  | 44     | 45         | 173.250       | PG        | PIETRALUNGA |          | No                            | 10/07/1975           | TRASFERIMENTO A TITOLO GRATUITO | Valore catastale   | 13.086,13  | 13.086,13  | AGENZIA FORESTALE REGIONALE |      |
| 32512  | TERRENI AGRICOLI   | 1.2.2.02.13.01.001  | Indisponibile  | 44     | 46         | 16.470        | PG        | PIETRALUNGA |          | No                            | 10/07/1975           | TRASFERIMENTO A TITOLO GRATUITO | Valore catastale   | 4.147,00   | 4.147,00   | AGENZIA FORESTALE REGIONALE |      |
| 32513  | TERRENI AGRICOLI   | 1.2.2.02.13.01.001  | Indisponibile  | 44     | 47         | 6.440         | PG        | PIETRALUNGA |          | No                            | 10/07/1975           | TRASFERIMENTO A TITOLO GRATUITO | Valore catastale   | 1.891,50   | 1.891,50   | AGENZIA FORESTALE REGIONALE |      |
| 32514  | TERRENI AGRICOLI   | 1.2.2.02.13.01.001  | Indisponibile  | 44     | 48         | 3.750         | PG        | PIETRALUNGA |          | No                            | 10/07/1975           | TRASFERIMENTO A TITOLO GRATUITO | Valore catastale   | 944,13   | 944,13   | AGENZIA FORESTALE REGIONALE |      |
| 32515  | TERRENI AGRICOLI   | 1.2.2.02.13.01.001  | Indisponibile  | 44     | 49         | 1.880         | PG        | PIETRALUNGA |          | No                            | 10/07/1975           | TRASFERIMENTO A TITOLO GRATUITO | Valore catastale   | 16,25  | 16,25  | AGENZIA FORESTALE REGIONALE |      |
| 32516  | TERRENI AGRICOLI   | 1.2.2.02.13.01.001  | Indisponibile  | 44     | 50         | 670           | PG        | PIETRALUNGA |          | No                            | 10/07/1975           | TRASFERIMENTO A TITOLO GRATUITO | Valore catastale   | 4,88   | 4,88   | AGENZIA FORESTALE REGIONALE |      |
| 32517  | TERRENI AGRICOLI   | 1.2.2.02.13.01.001  | Indisponibile  | 44     | 51         | 3.540         | PG        | PIETRALUNGA |          | No                            | 10/07/1975           | TRASFERIMENTO A TITOLO GRATUITO | Valore catastale   | 1.040,00   | 1.040,00   | AGENZIA FORESTALE REGIONALE |      |
| 32518  | TERRENI AGRICOLI   | 1.2.2.02.13.01.001  | Indisponibile  | 44     | 52         | 2.980         | PG        | PIETRALUNGA |          | No                            | 10/07/1975           | TRASFERIMENTO A TITOLO GRATUITO | Valore catastale   | 24,38  | 24,38  | AGENZIA FORESTALE REGIONALE |      |
| 32519  | TERRENI AGRICOLI   | 1.2.2.02.13.01.001  | Indisponibile  | 44     | 53         | 44.250        | PG        | PIETRALUNGA |          | No                            | 10/07/1975           | TRASFERIMENTO A TITOLO GRATUITO | Valore catastale   | 3.342,63   | 3.342,63   | AGENZIA FORESTALE REGIONALE |      |
| 32520  | TERRENI AGRICOLI   | 1.2.2.02.13.01.001  | Indisponibile  | 44     | 54         | 2.450         | PG        | PIETRALUNGA |          | No                            | 10/07/1975           | TRASFERIMENTO A TITOLO GRATUITO | Valore catastale   | 719,88   | 719,88   | AGENZIA FORESTALE REGIONALE |      |
| 32521  | TERRENI AGRICOLI   | 1.2.2.02.13.01.001  | Indisponibile  | 44     | 55         | 630           | PG        | PIETRALUNGA |          | No                            | 28/05/1980           | TRASFERIMENTO A TITOLO GRATUITO | Valore catastale   | 21,13  | 21,13  | AGENZIA FORESTALE REGIONALE |      |
| 32522  | TERRENI AGRICOLI   | 1.2.2.02.13.01.001  | Indisponibile  | 45     | 1          | 2.020         | PG        | PIETRALUNGA |          | No                            | 10/07/1975           | TRASFERIMENTO A TITOLO GRATUITO | Valore catastale   | 22,75  | 22,75  | AGENZIA FORESTALE REGIONALE |      |
| 32523  | TERRENI AGRICOLI   | 1.2.2.02.13.01.001  | Indisponibile  | 45     | 2          | 42.300        | PG        | PIETRALUNGA |          | No                            | 10/07/1975           | TRASFERIMENTO A TITOLO GRATUITO | Valore catastale   | 10.650,25  | 10.650,25  | AGENZIA FORESTALE REGIONALE |      |
| 32524  | TERRENI AGRICOLI   | 1.2.2.02.13.01.001  | Indisponibile  | 45     | 3          | 1.010         | PG        | PIETRALUNGA |          | No                            | 10/07/1975           | TRASFERIMENTO A TITOLO GRATUITO | Valore catastale   | 34,13  | 34,13  | AGENZIA FORESTALE REGIONALE |      |
| 32525  | TERRENI AGRICOLI   | 1.2.2.02.13.01.001  | Indisponibile  | 45     | 4          | 930           | PG        | PIETRALUNGA |          | No                            | 10/07/1975           | TRASFERIMENTO A TITOLO GRATUITO | Valore catastale   | 273,00   | 273,00   | AGENZIA FORESTALE REGIONALE |      |
| 32526  | TERRENI AGRICOLI   | 1.2.2.02.13.01.001  | Indisponibile  | 45     | 5          | 210           | PG        | PIETRALUNGA |          | No                            | 10/07/1975           | TRASFERIMENTO A TITOLO GRATUITO | Valore catastale   | 1,63   | 1,63   | AGENZIA FORESTALE REGIONALE |      |
| 32527  | TERRENI AGRICOLI   | 1.2.2.02.13.01.001  | Indisponibile  | 45     | 6          | 7.820         | PG        | PIETRALUNGA |          | No                            | 10/07/1975           | TRASFERIMENTO A TITOLO GRATUITO | Valore catastale   | 788,13   | 788,13   | AGENZIA FORESTALE REGIONALE |      |
| 32528  | TERRENI AGRICOLI   | 1.2.2.02.13.01.001  | Indisponibile  | 45     | 8          | 650           | PG        | PIETRALUNGA |          | No                            | 10/07/1975           | TRASFERIMENTO A TITOLO GRATUITO | Valore catastale   | 21,13  | 21,13  | AGENZIA FORESTALE REGIONALE |      |
| 32529  | TERRENI AGRICOLI   | 1.2.2.02.13.01.001  | Indisponibile  | 45     | 9          | 330           | PG        | PIETRALUNGA |          | No                            | 10/07/1975           | TRASFERIMENTO A TITOLO GRATUITO | Valore catastale   | 3,25   | 3,25   | AGENZIA FORESTALE REGIONALE |      |
| 32530  | TERRENI AGRICOLI   | 1.2.2.02.13.01.001  | Indisponibile  | 45     | 10         | 4.600         | PG        | PIETRALUNGA |          | No                            | 10/07/1975           | TRASFERIMENTO A TITOLO GRATUITO | Valore catastale   | 347,75   | 347,75   | AGENZIA FORESTALE REGIONALE |      |
| 32531  | TERRENI AGRICOLI   | 1.2.2.02.13.01.001  | Indisponibile  | 45     | 11         | 280           | PG        | PIETRALUNGA |          | No                            | 10/07/1975           | TRASFERIMENTO A TITOLO GRATUITO | Valore catastale   | 1,63   | 1,63   | AGENZIA FORESTALE REGIONALE |      |

**PATRIMONIO IMMOBILIARE REGIONE UMBRIA**  
**Prospetto Terreni al 31/12/2017**

| Numero identificativo (da sistema informativo) | Classificazione secondo il piano dei conti dello Stato Patrimoniale in base al D.lgs. 118/2011 (descrizione) | Classificazione secondo il piano dei conti dello Stato Patrimoniale in base al D.lgs. 118/2011 (Codice) | Classificazione ai sensi del codice civile (demaniale, disponibile, indisponibile) | Foglio | Particella | Superficie mq | Provincia | Comune      | Località | Bene soggetto ad ammortamento | Data di acquisizione | Modalità di acquisizione        | Criterio di valutazione secondo i principi del D.lgs. 118/2011 | Valore dell'immobile secondo i principi del D.lgs. 118/2011 al 31/12/2017 (euro) | Valore dell'immobile secondo i principi del D.lgs. 118/2011 al 31/12/2016 (euro) | Eme Gestore                 | Note |
|--|--|---|--|--------|------------|---------------|-----------|-------------|----------|-------------------------------|----------------------|---------------------------------|--|--|--|-----------------------------|------|
| 32532  | TERRENI AGRICOLI   | 1.2.2.02.13.01.001  | Indisponibile  | 45     | 12         | 11.610        | PG        | PIETRALUNGA |          | No                            | 10/07/1975           | TRASFERIMENTO A TITOLO GRATUITO | Valore catastale   | 2.973,75   | 2.973,75   | AGENZIA FORESTALE REGIONALE |      |
| 32533  | TERRENI AGRICOLI   | 1.2.2.02.13.01.001  | Indisponibile  | 45     | 13         | 420           | PG        | PIETRALUNGA |          | No                            | 10/07/1975           | TRASFERIMENTO A TITOLO GRATUITO | Valore catastale   | 32,50  | 32,50  | AGENZIA FORESTALE REGIONALE |      |
| 32534  | TERRENI AGRICOLI   | 1.2.2.02.13.01.001  | Indisponibile  | 45     | 14         | 710           | PG        | PIETRALUNGA |          | No                            | 10/07/1975           | TRASFERIMENTO A TITOLO GRATUITO | Valore catastale   | 53,63  | 53,63  | AGENZIA FORESTALE REGIONALE |      |
| 32535  | TERRENI AGRICOLI   | 1.2.2.02.13.01.001  | Indisponibile  | 45     | 15         | 1.330         | PG        | PIETRALUNGA |          | No                            | 10/07/1975           | TRASFERIMENTO A TITOLO GRATUITO | Valore catastale   | 100,75   | 100,75   | AGENZIA FORESTALE REGIONALE |      |
| 32536  | TERRENI AGRICOLI   | 1.2.2.02.13.01.001  | Indisponibile  | 45     | 16         | 3.130         | PG        | PIETRALUNGA |          | No                            | 10/07/1975           | TRASFERIMENTO A TITOLO GRATUITO | Valore catastale   | 919,75   | 919,75   | AGENZIA FORESTALE REGIONALE |      |
| 32537  | TERRENI AGRICOLI   | 1.2.2.02.13.01.001  | Indisponibile  | 45     | 22         | 8.080         | PG        | PIETRALUNGA |          | No                            | 10/07/1975           | TRASFERIMENTO A TITOLO GRATUITO | Valore catastale   | 611,00   | 611,00   | AGENZIA FORESTALE REGIONALE |      |
| 32538  | TERRENI AGRICOLI   | 1.2.2.02.13.01.001  | Indisponibile  | 45     | 26         | 5.150         | PG        | PIETRALUNGA |          | No                            | 10/07/1975           | TRASFERIMENTO A TITOLO GRATUITO | Valore catastale   | 432,25   | 432,25   | AGENZIA FORESTALE REGIONALE |      |
| 32539  | TERRENI AGRICOLI   | 1.2.2.02.13.01.001  | Indisponibile  | 45     | 30         | 1.150         | PG        | PIETRALUNGA |          | No                            | 10/07/1975           | TRASFERIMENTO A TITOLO GRATUITO | Valore catastale   | 86,13  | 86,13  | AGENZIA FORESTALE REGIONALE |      |
| 32540  | TERRENI AGRICOLI   | 1.2.2.02.13.01.001  | Indisponibile  | 45     | 33         | 8.740         | PG        | PIETRALUNGA |          | No                            | 10/07/1975           | TRASFERIMENTO A TITOLO GRATUITO | Valore catastale   | 659,75   | 659,75   | AGENZIA FORESTALE REGIONALE |      |
| 32541  | TERRENI AGRICOLI   | 1.2.2.02.13.01.001  | Indisponibile  | 45     | 34         | 18.790        | PG        | PIETRALUNGA |          | No                            | 10/07/1975           | TRASFERIMENTO A TITOLO GRATUITO | Valore catastale   | 5.518,50   | 5.518,50   | AGENZIA FORESTALE REGIONALE |      |
| 32542  | TERRENI AGRICOLI   | 1.2.2.02.13.01.001  | Indisponibile  | 45     | 35         | 92.370        | PG        | PIETRALUNGA |          | No                            | 10/07/1975           | TRASFERIMENTO A TITOLO GRATUITO | Valore catastale   | 9.303,13   | 9.303,13   | AGENZIA FORESTALE REGIONALE |      |
| 32543  | TERRENI AGRICOLI   | 1.2.2.02.13.01.001  | Indisponibile  | 45     | 36         | 19.380        | PG        | PIETRALUNGA |          | No                            | 10/07/1975           | TRASFERIMENTO A TITOLO GRATUITO | Valore catastale   | 1.456,00   | 1.456,00   | AGENZIA FORESTALE REGIONALE |      |
| 32544  | TERRENI AGRICOLI   | 1.2.2.02.13.01.001  | Indisponibile  | 45     | 37         | 1.870         | PG        | PIETRALUNGA |          | No                            | 10/07/1975           | TRASFERIMENTO A TITOLO GRATUITO | Valore catastale   | 471,25   | 471,25   | AGENZIA FORESTALE REGIONALE |      |
| 32545  | TERRENI AGRICOLI   | 1.2.2.02.13.01.001  | Indisponibile  | 45     | 38         | 13.130        | PG        | PIETRALUNGA |          | No                            | 10/07/1975           | TRASFERIMENTO A TITOLO GRATUITO | Valore catastale   | 1.322,75   | 1.322,75   | AGENZIA FORESTALE REGIONALE |      |
| 32546  | TERRENI AGRICOLI   | 1.2.2.02.13.01.001  | Indisponibile  | 45     | 39         | 520           | PG        | PIETRALUNGA |          | No                            | 10/07/1975           | TRASFERIMENTO A TITOLO GRATUITO | Valore catastale   | 34,13  | 34,13  | AGENZIA FORESTALE REGIONALE |      |
| 32547  | TERRENI AGRICOLI   | 1.2.2.02.13.01.001  | Indisponibile  | 45     | 40         | 14.590        | PG        | PIETRALUNGA |          | No                            | 10/07/1975           | TRASFERIMENTO A TITOLO GRATUITO | Valore catastale   | 1.469,00   | 1.469,00   | AGENZIA FORESTALE REGIONALE |      |
| 32548  | TERRENI AGRICOLI   | 1.2.2.02.13.01.001  | Indisponibile  | 45     | 41         | 1.470         | PG        | PIETRALUNGA |          | No                            | 10/07/1975           | TRASFERIMENTO A TITOLO GRATUITO | Valore catastale   | 48,75  | 48,75  | AGENZIA FORESTALE REGIONALE |      |
| 32549  | TERRENI AGRICOLI   | 1.2.2.02.13.01.001  | Indisponibile  | 45     | 42         | 1.800         | PG        | PIETRALUNGA |          | No                            | 10/07/1975           | TRASFERIMENTO A TITOLO GRATUITO | Valore catastale   | 60,13  | 60,13  | AGENZIA FORESTALE REGIONALE |      |
| 32550  | TERRENI AGRICOLI   | 1.2.2.02.13.01.001  | Indisponibile  | 45     | 43         | 72.084        | PG        | PIETRALUNGA |          | No                            | 10/07/1975           | TRASFERIMENTO A TITOLO GRATUITO | Valore catastale   | 18.299,13  | 18.299,13  | AGENZIA FORESTALE REGIONALE |      |
| 32551  | TERRENI AGRICOLI   | 1.2.2.02.13.01.001  | Indisponibile  | 45     | 44         | 1.670         | PG        | PIETRALUNGA |          | No                            | 10/07/1975           | TRASFERIMENTO A TITOLO GRATUITO | Valore catastale   | 14,63  | 14,63  | AGENZIA FORESTALE REGIONALE |      |
| 32552  | TERRENI AGRICOLI   | 1.2.2.02.13.01.001  | Indisponibile  | 45     | 45         | 27.610        | PG        | PIETRALUNGA |          | No                            | 10/07/1975           | TRASFERIMENTO A TITOLO GRATUITO | Valore catastale   | 6.951,75   | 6.951,75   | AGENZIA FORESTALE REGIONALE |      |
| 32553  | TERRENI AGRICOLI   | 1.2.2.02.13.01.001  | Indisponibile  | 45     | 46         | 4.140         | PG        | PIETRALUNGA |          | No                            | 10/07/1975           | TRASFERIMENTO A TITOLO GRATUITO | Valore catastale   | 417,63   | 417,63   | AGENZIA FORESTALE REGIONALE |      |
| 32554  | TERRENI AGRICOLI   | 1.2.2.02.13.01.001  | Indisponibile  | 45     | 47         | 860           | PG        | PIETRALUNGA |          | No                            | 10/07/1975           | TRASFERIMENTO A TITOLO GRATUITO | Valore catastale   | 86,13  | 86,13  | AGENZIA FORESTALE REGIONALE |      |
| 32555  | TERRENI AGRICOLI   | 1.2.2.02.13.01.001  | Indisponibile  | 45     | 48         | 2.190         | PG        | PIETRALUNGA |          | No                            | 10/07/1975           | TRASFERIMENTO A TITOLO GRATUITO | Valore catastale   | 183,63   | 183,63   | AGENZIA FORESTALE REGIONALE |      |
| 32556  | TERRENI AGRICOLI   | 1.2.2.02.13.01.001  | Indisponibile  | 45     | 49         | 3.060         | PG        | PIETRALUNGA |          | No                            | 10/07/1975           | TRASFERIMENTO A TITOLO GRATUITO | Valore catastale   | 770,25   | 770,25   | AGENZIA FORESTALE REGIONALE |      |
| 32557  | TERRENI AGRICOLI   | 1.2.2.02.13.01.001  | Indisponibile  | 45     | 50         | 840           | PG        | PIETRALUNGA |          | No                            | 10/07/1975           | TRASFERIMENTO A TITOLO GRATUITO | Valore catastale   | 6,50   | 6,50   | AGENZIA FORESTALE REGIONALE |      |
| 32558  | TERRENI AGRICOLI   | 1.2.2.02.13.01.001  | Indisponibile  | 45     | 51         | 3.970         | PG        | PIETRALUNGA |          | No                            | 10/07/1975           | TRASFERIMENTO A TITOLO GRATUITO | Valore catastale   | 1.166,75   | 1.166,75   | AGENZIA FORESTALE REGIONALE |      |
| 32559  | TERRENI AGRICOLI   | 1.2.2.02.13.01.001  | Indisponibile  | 45     | 52         | 9.790         | PG        | PIETRALUNGA |          | No                            | 10/07/1975           | TRASFERIMENTO A TITOLO GRATUITO | Valore catastale   | 2.505,75   | 2.505,75   | AGENZIA FORESTALE REGIONALE |      |
| 32560  | TERRENI AGRICOLI   | 1.2.2.02.13.01.001  | Indisponibile  | 45     | 53         | 2.000         | PG        | PIETRALUNGA |          | No                            | 10/07/1975           | TRASFERIMENTO A TITOLO GRATUITO | Valore catastale   | 588,25   | 588,25   | AGENZIA FORESTALE REGIONALE |      |
| 32561  | TERRENI AGRICOLI   | 1.2.2.02.13.01.001  | Indisponibile  | 45     | 54         | 42.400        | PG        | PIETRALUNGA |          | No                            | 10/07/1975           | TRASFERIMENTO A TITOLO GRATUITO | Valore catastale   | 1.423,50   | 1.423,50   | AGENZIA FORESTALE REGIONALE |      |
| 32562  | TERRENI AGRICOLI   | 1.2.2.02.13.01.001  | Indisponibile  | 45     | 58         | 1.460         | PG        | PIETRALUNGA |          | No                            | 10/07/1975           | TRASFERIMENTO A TITOLO GRATUITO | Valore catastale   | 110,50   | 110,50   | AGENZIA FORESTALE REGIONALE |      |
| 32563  | TERRENI AGRICOLI   | 1.2.2.02.13.01.001  | Indisponibile  | 45     | 59         | 8.220         | PG        | PIETRALUNGA |          | No                            | 10/07/1975           | TRASFERIMENTO A TITOLO GRATUITO | Valore catastale   | 68,25  | 68,25  | AGENZIA FORESTALE REGIONALE |      |
| 32564  | TERRENI AGRICOLI   | 1.2.2.02.13.01.001  | Indisponibile  | 45     | 62         | 450           | PG        | PIETRALUNGA |          | No                            | 10/07/1975           | TRASFERIMENTO A TITOLO GRATUITO | Valore catastale   | 34,13  | 34,13  | AGENZIA FORESTALE REGIONALE |      |

**PATRIMONIO IMMOBILIARE REGIONE UMBRIA**  
**Prospetto Terreni al 31/12/2017**

| Numero identificativo (da sistema informativo) | Classificazione secondo il piano dei conti dello Stato Patrimoniale in base al D.lgs. 118/2011 (descrizione) | Classificazione secondo il piano dei conti dello Stato Patrimoniale in base al D.lgs. 118/2011 (Codice) | Classificazione ai sensi del codice civile (denominato disponibile, indisponibile) | Foglio | Particella | Superficie mq | Provincia | Comune      | Località | Bene soggetto ad ammortamento | Data di acquisizione | Modalità di acquisizione        | Criterio di valutazione secondo i principi del D.lgs. 118/2011 | Valore dell'immobile secondo i principi del D.lgs. 118/2011 al 31/12/2017 (euro) | Valore dell'immobile secondo i principi del D.lgs. 118/2011 al 31/12/2016 (euro) | Eme Gestore                 | Note |
|--|--|---|--|--------|------------|---------------|-----------|-------------|----------|-------------------------------|----------------------|---------------------------------|--|--|--|-----------------------------|------|
| 32565  | TERRENI AGRICOLI   | 1.2.2.02.13.01.001  | Indisponibile  | 45     | 63         | 4.340         | PG        | PIETRALUNGA |          | No                            | 10/07/1975           | TRASFERIMENTO A TITOLO GRATUITO | Valore catastale   | 35,75  | 35,75  | AGENZIA FORESTALE REGIONALE |      |
| 32566  | TERRENI AGRICOLI   | 1.2.2.02.13.01.001  | Indisponibile  | 45     | 64         | 200           | PG        | PIETRALUNGA |          | No                            | 10/07/1975           | TRASFERIMENTO A TITOLO GRATUITO | Valore catastale   | 1,63   | 1,63   | AGENZIA FORESTALE REGIONALE |      |
| 32567  | TERRENI AGRICOLI   | 1.2.2.02.13.01.001  | Indisponibile  | 45     | 65         | 260           | PG        | PIETRALUNGA |          | No                            | 10/07/1975           | TRASFERIMENTO A TITOLO GRATUITO | Valore catastale   | 21,13  | 21,13  | AGENZIA FORESTALE REGIONALE |      |
| 32568  | TERRENI AGRICOLI   | 1.2.2.02.13.01.001  | Indisponibile  | 45     | 66         | 2.000         | PG        | PIETRALUNGA |          | No                            | 10/07/1975           | TRASFERIMENTO A TITOLO GRATUITO | Valore catastale   | 16,25  | 16,25  | AGENZIA FORESTALE REGIONALE |      |
| 32569  | TERRENI AGRICOLI   | 1.2.2.02.13.01.001  | Indisponibile  | 45     | 67         | 360           | PG        | PIETRALUNGA |          | No                            | 10/07/1975           | TRASFERIMENTO A TITOLO GRATUITO | Valore catastale   | 30,88  | 30,88  | AGENZIA FORESTALE REGIONALE |      |
| 32570  | TERRENI AGRICOLI   | 1.2.2.02.13.01.001  | Indisponibile  | 45     | 68         | 550           | PG        | PIETRALUNGA |          | No                            | 10/07/1975           | TRASFERIMENTO A TITOLO GRATUITO | Valore catastale   | 4,88   | 4,88   | AGENZIA FORESTALE REGIONALE |      |
| 32571  | TERRENI AGRICOLI   | 1.2.2.02.13.01.001  | Indisponibile  | 45     | 69         | 25.980        | PG        | PIETRALUNGA |          | No                            | 10/07/1975           | TRASFERIMENTO A TITOLO GRATUITO | Valore catastale   | 2.616,25   | 2.616,25   | AGENZIA FORESTALE REGIONALE |      |
| 32572  | TERRENI AGRICOLI   | 1.2.2.02.13.01.001  | Indisponibile  | 45     | 70         | 24.000        | PG        | PIETRALUNGA |          | No                            | 10/07/1975           | TRASFERIMENTO A TITOLO GRATUITO | Valore catastale   | 1.813,50   | 1.813,50   | AGENZIA FORESTALE REGIONALE |      |
| 32573  | TERRENI AGRICOLI   | 1.2.2.02.13.01.001  | Indisponibile  | 45     | 73         | 13.180        | PG        | PIETRALUNGA |          | No                            | 10/07/1975           | TRASFERIMENTO A TITOLO GRATUITO | Valore catastale   | 996,13   | 996,13   | AGENZIA FORESTALE REGIONALE |      |
| 32574  | TERRENI AGRICOLI   | 1.2.2.02.13.01.001  | Indisponibile  | 45     | 74         | 3.930         | PG        | PIETRALUNGA |          | No                            | 10/07/1975           | TRASFERIMENTO A TITOLO GRATUITO | Valore catastale   | 297,38   | 297,38   | AGENZIA FORESTALE REGIONALE |      |
| 32575  | TERRENI AGRICOLI   | 1.2.2.02.13.01.001  | Indisponibile  | 45     | 75         | 8.350         | PG        | PIETRALUNGA |          | No                            | 10/07/1975           | TRASFERIMENTO A TITOLO GRATUITO | Valore catastale   | 2.102,75   | 2.102,75   | AGENZIA FORESTALE REGIONALE |      |
| 32576  | TERRENI AGRICOLI   | 1.2.2.02.13.01.001  | Indisponibile  | 45     | 76         | 7.860         | PG        | PIETRALUNGA |          | No                            | 10/07/1975           | TRASFERIMENTO A TITOLO GRATUITO | Valore catastale   | 263,25   | 263,25   | AGENZIA FORESTALE REGIONALE |      |
| 32577  | TERRENI AGRICOLI   | 1.2.2.02.13.01.001  | Indisponibile  | 45     | 77         | 6.540         | PG        | PIETRALUNGA |          | No                            | 10/07/1975           | TRASFERIMENTO A TITOLO GRATUITO | Valore catastale   | 55,25  | 55,25  | AGENZIA FORESTALE REGIONALE |      |
| 32578  | TERRENI AGRICOLI   | 1.2.2.02.13.01.001  | Indisponibile  | 45     | 78         | 1.380         | PG        | PIETRALUNGA |          | No                            | 10/07/1975           | TRASFERIMENTO A TITOLO GRATUITO | Valore catastale   | 92,63  | 92,63  | AGENZIA FORESTALE REGIONALE |      |
| 32579  | TERRENI AGRICOLI   | 1.2.2.02.13.01.001  | Indisponibile  | 45     | 79         | 1.500         | PG        | PIETRALUNGA |          | No                            | 10/07/1975           | TRASFERIMENTO A TITOLO GRATUITO | Valore catastale   | 100,75   | 100,75   | AGENZIA FORESTALE REGIONALE |      |
| 32580  | TERRENI AGRICOLI   | 1.2.2.02.13.01.001  | Indisponibile  | 45     | 80         | 1.100         | PG        | PIETRALUNGA |          | No                            | 10/07/1975           | TRASFERIMENTO A TITOLO GRATUITO | Valore catastale   | 9,75   | 9,75   | AGENZIA FORESTALE REGIONALE |      |
| 32581  | TERRENI AGRICOLI   | 1.2.2.02.13.01.001  | Indisponibile  | 45     | 81         | 1.820         | PG        | PIETRALUNGA |          | No                            | 10/07/1975           | TRASFERIMENTO A TITOLO GRATUITO | Valore catastale   | 458,25   | 458,25   | AGENZIA FORESTALE REGIONALE |      |
| 32582  | TERRENI AGRICOLI   | 1.2.2.02.13.01.001  | Indisponibile  | 45     | 82         | 1.610         | PG        | PIETRALUNGA |          | No                            | 10/07/1975           | TRASFERIMENTO A TITOLO GRATUITO | Valore catastale   | 404,63   | 404,63   | AGENZIA FORESTALE REGIONALE |      |
| 32583  | TERRENI AGRICOLI   | 1.2.2.02.13.01.001  | Indisponibile  | 45     | 83         | 21.120        | PG        | PIETRALUNGA |          | No                            | 10/07/1975           | TRASFERIMENTO A TITOLO GRATUITO | Valore catastale   | 1.595,75   | 1.595,75   | AGENZIA FORESTALE REGIONALE |      |
| 32584  | TERRENI AGRICOLI   | 1.2.2.02.13.01.001  | Indisponibile  | 45     | 84         | 240           | PG        | PIETRALUNGA |          | No                            | 10/07/1975           | TRASFERIMENTO A TITOLO GRATUITO | Valore catastale   | 16,25  | 16,25  | AGENZIA FORESTALE REGIONALE |      |
| 32585  | TERRENI AGRICOLI   | 1.2.2.02.13.01.001  | Indisponibile  | 45     | 85         | 4.230         | PG        | PIETRALUNGA |          | No                            | 10/07/1975           | TRASFERIMENTO A TITOLO GRATUITO | Valore catastale   | 35,75  | 35,75  | AGENZIA FORESTALE REGIONALE |      |
| 32586  | TERRENI AGRICOLI   | 1.2.2.02.13.01.001  | Indisponibile  | 45     | 86         | 38.100        | PG        | PIETRALUNGA |          | No                            | 10/07/1975           | TRASFERIMENTO A TITOLO GRATUITO | Valore catastale   | 3.836,63   | 3.836,63   | AGENZIA FORESTALE REGIONALE |      |
| 32587  | TERRENI AGRICOLI   | 1.2.2.02.13.01.001  | Indisponibile  | 45     | 87         | 2.550         | PG        | PIETRALUNGA |          | No                            | 10/07/1975           | TRASFERIMENTO A TITOLO GRATUITO | Valore catastale   | 641,88   | 641,88   | AGENZIA FORESTALE REGIONALE |      |
| 32588  | TERRENI AGRICOLI   | 1.2.2.02.13.01.001  | Indisponibile  | 45     | 88         | 3.850         | PG        | PIETRALUNGA |          | No                            | 10/07/1975           | TRASFERIMENTO A TITOLO GRATUITO | Valore catastale   | 970,13   | 970,13   | AGENZIA FORESTALE REGIONALE |      |
| 32589  | TERRENI AGRICOLI   | 1.2.2.02.13.01.001  | Indisponibile  | 45     | 90         | 610           | PG        | PIETRALUNGA |          | No                            | 10/07/1975           | TRASFERIMENTO A TITOLO GRATUITO | Valore catastale   | 21,13  | 21,13  | AGENZIA FORESTALE REGIONALE |      |
| 32590  | TERRENI AGRICOLI   | 1.2.2.02.13.01.001  | Indisponibile  | 45     | 91         | 400           | PG        | PIETRALUNGA |          | No                            | 10/07/1975           | TRASFERIMENTO A TITOLO GRATUITO | Valore catastale   | 3,25   | 3,25   | AGENZIA FORESTALE REGIONALE |      |
| 32591  | TERRENI AGRICOLI   | 1.2.2.02.13.01.001  | Indisponibile  | 45     | 92         | 6.410         | PG        | PIETRALUNGA |          | No                            | 10/07/1975           | TRASFERIMENTO A TITOLO GRATUITO | Valore catastale   | 1.613,63   | 1.613,63   | AGENZIA FORESTALE REGIONALE |      |
| 32592  | TERRENI AGRICOLI   | 1.2.2.02.13.01.001  | Indisponibile  | 45     | 93         | 12.600        | PG        | PIETRALUNGA |          | No                            | 10/07/1975           | TRASFERIMENTO A TITOLO GRATUITO | Valore catastale   | 3.172,00   | 3.172,00   | AGENZIA FORESTALE REGIONALE |      |
| 32593  | TERRENI AGRICOLI   | 1.2.2.02.13.01.001  | Indisponibile  | 45     | 95         | 7.560         | PG        | PIETRALUNGA |          | No                            | 10/07/1975           | TRASFERIMENTO A TITOLO GRATUITO | Valore catastale   | 762,13   | 762,13   | AGENZIA FORESTALE REGIONALE |      |
| 32594  | TERRENI AGRICOLI   | 1.2.2.02.13.01.001  | Indisponibile  | 45     | 97         | 20            | PG        | PIETRALUNGA |          | No                            | 10/07/1975           | TRASFERIMENTO A TITOLO GRATUITO | Valore catastale   | 1,63   | 1,63   | AGENZIA FORESTALE REGIONALE |      |
| 32595  | TERRENI AGRICOLI   | 1.2.2.02.13.01.001  | Indisponibile  | 45     | 112        | 460           | PG        | PIETRALUNGA |          | No                            | 10/07/1975           | TRASFERIMENTO A TITOLO GRATUITO | Valore catastale   | 34,13  | 34,13  | AGENZIA FORESTALE REGIONALE |      |
| 32596  | TERRENI AGRICOLI   | 1.2.2.02.13.01.001  | Indisponibile  | 45     | 115        | 2.900         | PG        | PIETRALUNGA |          | No                            | 10/07/1975           | TRASFERIMENTO A TITOLO GRATUITO | Valore catastale   | 24,38  | 24,38  | AGENZIA FORESTALE REGIONALE |      |
| 32597  | TERRENI AGRICOLI   | 1.2.2.02.13.01.001  | Indisponibile  | 45     | 117        | 540           | PG        | PIETRALUNGA |          | No                            | 10/07/1975           | TRASFERIMENTO A TITOLO GRATUITO | Valore catastale   | 0,00   | 0,00   | AGENZIA FORESTALE REGIONALE |      |

**PATRIMONIO IMMOBILIARE REGIONE UMBRIA**  
**Prospetto Terreni al 31/12/2017**

| Numero identificativo (da sistema informativo) | Classificazione secondo il piano dei conti dello Stato Patrimoniale in base al D.lgs. 118/2011 (descrizione) | Classificazione secondo il piano dei conti dello Stato Patrimoniale in base al D.lgs. 118/2011 (Codice) | Classificazione ai sensi del codice civile (demaniale, disponibile, indisponibile) | Foglio | Particella | Superficie mq | Provincia | Comune      | Località | Bene soggetto ad ammortamento | Data di acquisizione | Modalità di acquisizione        | Criterio di valutazione secondo i principi del D.lgs. 118/2011 | Valore dell'immobile secondo i principi del D.lgs. 118/2011 al 31/12/2017 (euro) | Valore dell'immobile secondo i principi del D.lgs. 118/2011 al 31/12/2016 (euro) | Eme Gestore                 | Note |
|--|--|---|--|--------|------------|---------------|-----------|-------------|----------|-------------------------------|----------------------|---------------------------------|--|--|--|-----------------------------|------|
| 32598  | TERRENI AGRICOLI   | 1.2.2.02.13.01.001  | Indisponibile  | 45     | 125        | 10.820        | PG        | PIETRALUNGA |          | No                            | 10/07/1975           | TRASFERIMENTO A TITOLO GRATUITO | Valore catastale   | 91,00  | 91,00  | AGENZIA FORESTALE REGIONALE |      |
| 32599  | TERRENI AGRICOLI   | 1.2.2.02.13.01.001  | Indisponibile  | 45     | 129        | 360           | PG        | PIETRALUNGA |          | No                            | 10/07/1975           | TRASFERIMENTO A TITOLO GRATUITO | Valore catastale   | 3,25   | 3,25   | AGENZIA FORESTALE REGIONALE |      |
| 32600  | TERRENI AGRICOLI   | 1.2.2.02.13.01.001  | Indisponibile  | 45     | 130        | 3.015         | PG        | PIETRALUNGA |          | No                            | 10/07/1975           | TRASFERIMENTO A TITOLO GRATUITO | Valore catastale   | 26,00  | 26,00  | AGENZIA FORESTALE REGIONALE |      |
| 32601  | TERRENI AGRICOLI   | 1.2.2.02.13.01.001  | Indisponibile  | 45     | 133        | 5             | PG        | PIETRALUNGA |          | No                            | 10/07/1975           | TRASFERIMENTO A TITOLO GRATUITO | Valore catastale   | 1,63   | 1,63   | AGENZIA FORESTALE REGIONALE |      |
| 32602  | TERRENI AGRICOLI   | 1.2.2.02.13.01.001  | Indisponibile  | 45     | 136        | 420           | PG        | PIETRALUNGA |          | No                            | 10/07/1975           | TRASFERIMENTO A TITOLO GRATUITO | Valore catastale   | 27,63  | 27,63  | AGENZIA FORESTALE REGIONALE |      |
| 32603  | TERRENI AGRICOLI   | 1.2.2.02.13.01.001  | Indisponibile  | 45     | 137        | 110           | PG        | PIETRALUNGA |          | No                            | 10/07/1975           | TRASFERIMENTO A TITOLO GRATUITO | Valore catastale   | 8,13   | 8,13   | AGENZIA FORESTALE REGIONALE |      |
| 32604  | TERRENI AGRICOLI   | 1.2.2.02.13.01.001  | Indisponibile  | 45     | 139        | 10            | PG        | PIETRALUNGA |          | No                            | 10/07/1975           | TRASFERIMENTO A TITOLO GRATUITO | Valore catastale   | 1,63   | 1,63   | AGENZIA FORESTALE REGIONALE |      |
| 32605  | TERRENI AGRICOLI   | 1.2.2.02.13.01.001  | Indisponibile  | 45     | 145        | 130           | PG        | PIETRALUNGA |          | No                            | 10/07/1975           | TRASFERIMENTO A TITOLO GRATUITO | Valore catastale   | 8,13   | 8,13   | AGENZIA FORESTALE REGIONALE |      |
| 32606  | TERRENI AGRICOLI   | 1.2.2.02.13.01.001  | Indisponibile  | 45     | 501        | 370           | PG        | PIETRALUNGA |          | No                            | 10/07/1975           | TRASFERIMENTO A TITOLO GRATUITO | Valore catastale   | 27,63  | 27,63  | AGENZIA FORESTALE REGIONALE |      |
| 32607  | TERRENI AGRICOLI   | 1.2.2.02.13.01.001  | Indisponibile  | 46     | 1          | 9.120         | PG        | PIETRALUNGA |          | No                            | 10/07/1975           | TRASFERIMENTO A TITOLO GRATUITO | Valore catastale   | 2.679,63   | 2.679,63   | AGENZIA FORESTALE REGIONALE |      |
| 32608  | TERRENI AGRICOLI   | 1.2.2.02.13.01.001  | Indisponibile  | 46     | 2          | 6.880         | PG        | PIETRALUNGA |          | No                            | 10/07/1975           | TRASFERIMENTO A TITOLO GRATUITO | Valore catastale   | 2.021,50   | 2.021,50   | AGENZIA FORESTALE REGIONALE |      |
| 32609  | TERRENI AGRICOLI   | 1.2.2.02.13.01.001  | Indisponibile  | 46     | 3          | 442.800       | PG        | PIETRALUNGA |          | No                            | 10/07/1975           | TRASFERIMENTO A TITOLO GRATUITO | Valore catastale   | 55.742,38  | 55.742,38  | AGENZIA FORESTALE REGIONALE |      |
| 32610  | TERRENI AGRICOLI   | 1.2.2.02.13.01.001  | Indisponibile  | 46     | 4          | 6.610         | PG        | PIETRALUNGA |          | No                            | 10/07/1975           | TRASFERIMENTO A TITOLO GRATUITO | Valore catastale   | 1.941,88   | 1.941,88   | AGENZIA FORESTALE REGIONALE |      |
| 32611  | TERRENI AGRICOLI   | 1.2.2.02.13.01.001  | Indisponibile  | 46     | 5          | 27.140        | PG        | PIETRALUNGA |          | No                            | 10/07/1975           | TRASFERIMENTO A TITOLO GRATUITO | Valore catastale   | 2.733,25   | 2.733,25   | AGENZIA FORESTALE REGIONALE |      |
| 32612  | TERRENI AGRICOLI   | 1.2.2.02.13.01.001  | Indisponibile  | 46     | 6          | 850           | PG        | PIETRALUNGA |          | No                            | 10/07/1975           | TRASFERIMENTO A TITOLO GRATUITO | Valore catastale   | 6,50   | 6,50   | AGENZIA FORESTALE REGIONALE |      |
| 32613  | TERRENI AGRICOLI   | 1.2.2.02.13.01.001  | Indisponibile  | 46     | 7          | 18.200        | PG        | PIETRALUNGA |          | No                            | 10/07/1975           | TRASFERIMENTO A TITOLO GRATUITO | Valore catastale   | 4.582,50   | 4.582,50   | AGENZIA FORESTALE REGIONALE |      |
| 32614  | TERRENI AGRICOLI   | 1.2.2.02.13.01.001  | Indisponibile  | 46     | 8          | 2.330         | PG        | PIETRALUNGA |          | No                            | 10/07/1975           | TRASFERIMENTO A TITOLO GRATUITO | Valore catastale   | 195,00   | 195,00   | AGENZIA FORESTALE REGIONALE |      |
| 32615  | TERRENI AGRICOLI   | 1.2.2.02.13.01.001  | Indisponibile  | 46     | 9          | 1.100         | PG        | PIETRALUNGA |          | No                            | 10/07/1975           | TRASFERIMENTO A TITOLO GRATUITO | Valore catastale   | 323,38   | 323,38   | AGENZIA FORESTALE REGIONALE |      |
| 32616  | TERRENI AGRICOLI   | 1.2.2.02.13.01.001  | Indisponibile  | 46     | 10         | 1.370         | PG        | PIETRALUNGA |          | No                            | 10/07/1975           | TRASFERIMENTO A TITOLO GRATUITO | Valore catastale   | 344,50   | 344,50   | AGENZIA FORESTALE REGIONALE |      |
| 32617  | TERRENI AGRICOLI   | 1.2.2.02.13.01.001  | Indisponibile  | 46     | 12         | 430           | PG        | PIETRALUNGA |          | No                            | 10/07/1975           | TRASFERIMENTO A TITOLO GRATUITO | Valore catastale   | 43,88  | 43,88  | AGENZIA FORESTALE REGIONALE |      |
| 32618  | TERRENI AGRICOLI   | 1.2.2.02.13.01.001  | Indisponibile  | 46     | 13         | 124.950       | PG        | PIETRALUNGA |          | No                            | 10/07/1975           | TRASFERIMENTO A TITOLO GRATUITO | Valore catastale   | 12.594,00  | 12.594,00  | AGENZIA FORESTALE REGIONALE |      |
| 32619  | TERRENI AGRICOLI   | 1.2.2.02.13.01.001  | Indisponibile  | 46     | 14         | 190           | PG        | PIETRALUNGA |          | No                            | 10/07/1975           | TRASFERIMENTO A TITOLO GRATUITO | Valore catastale   | 19,50  | 19,50  | AGENZIA FORESTALE REGIONALE |      |
| 32620  | TERRENI AGRICOLI   | 1.2.2.02.13.01.001  | Indisponibile  | 46     | 15         | 4.890         | PG        | PIETRALUNGA |          | No                            | 10/07/1975           | TRASFERIMENTO A TITOLO GRATUITO | Valore catastale   | 1.231,75   | 1.231,75   | AGENZIA FORESTALE REGIONALE |      |
| 32621  | TERRENI AGRICOLI   | 1.2.2.02.13.01.001  | Indisponibile  | 46     | 16         | 17.000        | PG        | PIETRALUNGA |          | No                            | 10/07/1975           | TRASFERIMENTO A TITOLO GRATUITO | Valore catastale   | 1.712,75   | 1.712,75   | AGENZIA FORESTALE REGIONALE |      |
| 32622  | TERRENI AGRICOLI   | 1.2.2.02.13.01.001  | Indisponibile  | 46     | 17         | 88.310        | PG        | PIETRALUNGA |          | No                            | 10/07/1975           | TRASFERIMENTO A TITOLO GRATUITO | Valore catastale   | 8.893,63   | 8.893,63   | AGENZIA FORESTALE REGIONALE |      |
| 32623  | TERRENI AGRICOLI   | 1.2.2.02.13.01.001  | Indisponibile  | 46     | 18         | 104.440       | PG        | PIETRALUNGA |          | No                            | 10/07/1975           | TRASFERIMENTO A TITOLO GRATUITO | Valore catastale   | 10.518,63  | 10.518,63  | AGENZIA FORESTALE REGIONALE |      |
| 32624  | TERRENI AGRICOLI   | 1.2.2.02.13.01.001  | Indisponibile  | 46     | 19         | 3.220         | PG        | PIETRALUNGA |          | No                            | 10/07/1975           | TRASFERIMENTO A TITOLO GRATUITO | Valore catastale   | 27,63  | 27,63  | AGENZIA FORESTALE REGIONALE |      |
| 32625  | TERRENI AGRICOLI   | 1.2.2.02.13.01.001  | Indisponibile  | 46     | 20         | 16.780        | PG        | PIETRALUNGA |          | No                            | 10/07/1975           | TRASFERIMENTO A TITOLO GRATUITO | Valore catastale   | 4.225,00   | 4.225,00   | AGENZIA FORESTALE REGIONALE |      |
| 32626  | TERRENI AGRICOLI   | 1.2.2.02.13.01.001  | Indisponibile  | 46     | 21         | 890           | PG        | PIETRALUNGA |          | No                            | 10/07/1975           | TRASFERIMENTO A TITOLO GRATUITO | Valore catastale   | 74,75  | 74,75  | AGENZIA FORESTALE REGIONALE |      |
| 32627  | TERRENI AGRICOLI   | 1.2.2.02.13.01.001  | Indisponibile  | 46     | 22         | 2.580         | PG        | PIETRALUNGA |          | No                            | 10/07/1975           | TRASFERIMENTO A TITOLO GRATUITO | Valore catastale   | 260,00   | 260,00   | AGENZIA FORESTALE REGIONALE |      |
| 32628  | TERRENI AGRICOLI   | 1.2.2.02.13.01.001  | Indisponibile  | 46     | 24         | 6.740         | PG        | PIETRALUNGA |          | No                            | 10/07/1975           | TRASFERIMENTO A TITOLO GRATUITO | Valore catastale   | 225,88   | 225,88   | AGENZIA FORESTALE REGIONALE |      |
| 32629  | TERRENI AGRICOLI   | 1.2.2.02.13.01.001  | Indisponibile  | 46     | 25         | 20.610        | PG        | PIETRALUNGA |          | No                            | 10/07/1975           | TRASFERIMENTO A TITOLO GRATUITO | Valore catastale   | 2.075,13   | 2.075,13   | AGENZIA FORESTALE REGIONALE |      |
| 32630  | TERRENI AGRICOLI   | 1.2.2.02.13.01.001  | Indisponibile  | 46     | 26         | 13.240        | PG        | PIETRALUNGA |          | No                            | 10/07/1975           | TRASFERIMENTO A TITOLO GRATUITO | Valore catastale   | 999,38   | 999,38   | AGENZIA FORESTALE REGIONALE |      |

**PATRIMONIO IMMOBILIARE REGIONE UMBRIA**  
**Prospetto Terreni al 31/12/2017**

| Numero identificativo (da sistema informativo) | Classificazione secondo il piano dei conti dello Stato Patrimoniale in base al D.lgs. 118/2011 (descrizione) | Classificazione secondo il piano dei conti dello Stato Patrimoniale in base al D.lgs. 118/2011 (Codice) | Classificazione ai sensi del codice civile (demunita, disponibile, indisponibile) | Foglio | Particella | Superficie mq | Provincia | Comune      | Località | Bene soggetto ad ammortamento | Data di acquisizione | Modalità di acquisizione        | Criterio di valutazione secondo i principi del D.lgs. 118/2011 | Valore dell'immobile secondo i principi del D.lgs. 118/2011 al 31/12/2017 (euro) | Valore dell'immobile secondo i principi del D.lgs. 118/2011 al 31/12/2016 (euro) | Eme Gestore                 | Note |
|--|--|---|---|--------|------------|---------------|-----------|-------------|----------|-------------------------------|----------------------|---------------------------------|--|--|--|-----------------------------|------|
| 32631  | TERRENI AGRICOLI   | 1.2.2.02.13.01.001  | Indisponibile   | 46     | 27         | 1.280         | PG        | PIETRALUNGA |          | No                            | 10/07/1975           | TRASFERIMENTO A TITOLO GRATUITO | Valore catastale   | 128,38   | 128,38   | AGENZIA FORESTALE REGIONALE |      |
| 32632  | TERRENI AGRICOLI   | 1.2.2.02.13.01.001  | Indisponibile   | 46     | 28         | 880           | PG        | PIETRALUNGA |          | No                            | 10/07/1975           | TRASFERIMENTO A TITOLO GRATUITO | Valore catastale   | 89,38  | 89,38  | AGENZIA FORESTALE REGIONALE |      |
| 32633  | TERRENI AGRICOLI   | 1.2.2.02.13.01.001  | Indisponibile   | 46     | 29         | 360           | PG        | PIETRALUNGA |          | No                            | 10/07/1975           | TRASFERIMENTO A TITOLO GRATUITO | Valore catastale   | 35,75  | 35,75  | AGENZIA FORESTALE REGIONALE |      |
| 32634  | TERRENI AGRICOLI   | 1.2.2.02.13.01.001  | Indisponibile   | 46     | 30         | 143.800       | PG        | PIETRALUNGA |          | No                            | 10/07/1975           | TRASFERIMENTO A TITOLO GRATUITO | Valore catastale   | 14.485,25  | 14.485,25  | AGENZIA FORESTALE REGIONALE |      |
| 32635  | TERRENI AGRICOLI   | 1.2.2.02.13.01.001  | Indisponibile   | 47     | 1          | 26.360        | PG        | PIETRALUNGA |          | No                            | 10/07/1975           | TRASFERIMENTO A TITOLO GRATUITO | Valore catastale   | 2.211,63   | 2.211,63   | AGENZIA FORESTALE REGIONALE |      |
| 32636  | TERRENI AGRICOLI   | 1.2.2.02.13.01.001  | Indisponibile   | 47     | 2          | 44.140        | PG        | PIETRALUNGA |          | No                            | 10/07/1975           | TRASFERIMENTO A TITOLO GRATUITO | Valore catastale   | 3.334,50   | 3.334,50   | AGENZIA FORESTALE REGIONALE |      |
| 32637  | TERRENI AGRICOLI   | 1.2.2.02.13.01.001  | Indisponibile   | 47     | 3          | 1.030         | PG        | PIETRALUNGA |          | No                            | 28/05/1980           | TRASFERIMENTO A TITOLO GRATUITO | Valore catastale   | 69,88  | 69,88  | AGENZIA FORESTALE REGIONALE |      |
| 32638  | TERRENI AGRICOLI   | 1.2.2.02.13.01.001  | Indisponibile   | 47     | 4          | 370           | PG        | PIETRALUNGA |          | No                            | 28/05/1980           | TRASFERIMENTO A TITOLO GRATUITO | Valore catastale   | 0,00   | 0,00   | AGENZIA FORESTALE REGIONALE |      |
| 32639  | TERRENI AGRICOLI   | 1.2.2.02.13.01.001  | Indisponibile   | 47     | 5          | 15.280        | PG        | PIETRALUNGA |          | No                            | 10/07/1975           | TRASFERIMENTO A TITOLO GRATUITO | Valore catastale   | 128,38   | 128,38   | AGENZIA FORESTALE REGIONALE |      |
| 32640  | TERRENI AGRICOLI   | 1.2.2.02.13.01.001  | Indisponibile   | 47     | 6          | 17.980        | PG        | PIETRALUNGA |          | No                            | 10/07/1975           | TRASFERIMENTO A TITOLO GRATUITO | Valore catastale   | 1.771,25   | 1.771,25   | AGENZIA FORESTALE REGIONALE |      |
| 32641  | TERRENI AGRICOLI   | 1.2.2.02.13.01.001  | Indisponibile   | 47     | 7          | 47.840        | PG        | PIETRALUNGA |          | No                            | 10/07/1975           | TRASFERIMENTO A TITOLO GRATUITO | Valore catastale   | 11.953,50  | 11.953,50  | AGENZIA FORESTALE REGIONALE |      |
| 32642  | TERRENI AGRICOLI   | 1.2.2.02.13.01.001  | Indisponibile   | 47     | 8          | 16.410        | PG        | PIETRALUNGA |          | No                            | 10/07/1975           | TRASFERIMENTO A TITOLO GRATUITO | Valore catastale   | 4.819,75   | 4.819,75   | AGENZIA FORESTALE REGIONALE |      |
| 32643  | TERRENI AGRICOLI   | 1.2.2.02.13.01.001  | Indisponibile   | 47     | 9          | 109.620       | PG        | PIETRALUNGA |          | No                            | 10/07/1975           | TRASFERIMENTO A TITOLO GRATUITO | Valore catastale   | 11.040,25  | 11.040,25  | AGENZIA FORESTALE REGIONALE |      |
| 32644  | TERRENI AGRICOLI   | 1.2.2.02.13.01.001  | Indisponibile   | 47     | 10         | 135.000       | PG        | PIETRALUNGA |          | No                            | 10/07/1975           | TRASFERIMENTO A TITOLO GRATUITO | Valore catastale   | 13.596,38  | 13.596,38  | AGENZIA FORESTALE REGIONALE |      |
| 32645  | TERRENI AGRICOLI   | 1.2.2.02.13.01.001  | Indisponibile   | 47     | 11         | 1.410         | PG        | PIETRALUNGA |          | No                            | 10/07/1975           | TRASFERIMENTO A TITOLO GRATUITO | Valore catastale   | 47,13  | 47,13  | AGENZIA FORESTALE REGIONALE |      |
| 32646  | TERRENI AGRICOLI   | 1.2.2.02.13.01.001  | Indisponibile   | 47     | 12         | 660           | PG        | PIETRALUNGA |          | No                            | 10/07/1975           | TRASFERIMENTO A TITOLO GRATUITO | Valore catastale   | 55,25  | 55,25  | AGENZIA FORESTALE REGIONALE |      |
| 32647  | TERRENI AGRICOLI   | 1.2.2.02.13.01.001  | Indisponibile   | 47     | 13         | 3.020         | PG        | PIETRALUNGA |          | No                            | 10/07/1975           | TRASFERIMENTO A TITOLO GRATUITO | Valore catastale   | 911,63   | 911,63   | AGENZIA FORESTALE REGIONALE |      |
| 32648  | TERRENI AGRICOLI   | 1.2.2.02.13.01.001  | Indisponibile   | 47     | 14         | 1.280         | PG        | PIETRALUNGA |          | No                            | 10/07/1975           | TRASFERIMENTO A TITOLO GRATUITO | Valore catastale   | 107,25   | 107,25   | AGENZIA FORESTALE REGIONALE |      |
| 32649  | TERRENI AGRICOLI   | 1.2.2.02.13.01.001  | Indisponibile   | 47     | 15         | 2.180         | PG        | PIETRALUNGA |          | No                            | 10/07/1975           | TRASFERIMENTO A TITOLO GRATUITO | Valore catastale   | 183,63   | 183,63   | AGENZIA FORESTALE REGIONALE |      |
| 32650  | TERRENI AGRICOLI   | 1.2.2.02.13.01.001  | Indisponibile   | 47     | 16         | 820           | PG        | PIETRALUNGA |          | No                            | 10/07/1975           | TRASFERIMENTO A TITOLO GRATUITO | Valore catastale   | 66,25  | 66,25  | AGENZIA FORESTALE REGIONALE |      |
| 32651  | TERRENI AGRICOLI   | 1.2.2.02.13.01.001  | Indisponibile   | 47     | 17         | 1.470         | PG        | PIETRALUNGA |          | No                            | 10/07/1975           | TRASFERIMENTO A TITOLO GRATUITO | Valore catastale   | 48,75  | 48,75  | AGENZIA FORESTALE REGIONALE |      |
| 32652  | TERRENI AGRICOLI   | 1.2.2.02.13.01.001  | Indisponibile   | 47     | 18         | 1.440         | PG        | PIETRALUNGA |          | No                            | 10/07/1975           | TRASFERIMENTO A TITOLO GRATUITO | Valore catastale   | 95,88  | 95,88  | AGENZIA FORESTALE REGIONALE |      |
| 32653  | TERRENI AGRICOLI   | 1.2.2.02.13.01.001  | Indisponibile   | 47     | 19         | 6.380         | PG        | PIETRALUNGA |          | No                            | 10/07/1975           | TRASFERIMENTO A TITOLO GRATUITO | Valore catastale   | 1.873,63   | 1.873,63   | AGENZIA FORESTALE REGIONALE |      |
| 32654  | TERRENI AGRICOLI   | 1.2.2.02.13.01.001  | Indisponibile   | 47     | 20         | 1.020         | PG        | PIETRALUNGA |          | No                            | 10/07/1975           | TRASFERIMENTO A TITOLO GRATUITO | Valore catastale   | 86,13  | 86,13  | AGENZIA FORESTALE REGIONALE |      |
| 32655  | TERRENI AGRICOLI   | 1.2.2.02.13.01.001  | Indisponibile   | 47     | 22         | 25.860        | PG        | PIETRALUNGA |          | No                            | 10/07/1975           | TRASFERIMENTO A TITOLO GRATUITO | Valore catastale   | 6.511,38   | 6.511,38   | AGENZIA FORESTALE REGIONALE |      |
| 32656  | TERRENI AGRICOLI   | 1.2.2.02.13.01.001  | Indisponibile   | 47     | 23         | 350           | PG        | PIETRALUNGA |          | No                            | 10/07/1975           | TRASFERIMENTO A TITOLO GRATUITO | Valore catastale   | 35,75  | 35,75  | AGENZIA FORESTALE REGIONALE |      |
| 32657  | TERRENI AGRICOLI   | 1.2.2.02.13.01.001  | Indisponibile   | 47     | 24         | 49.930        | PG        | PIETRALUNGA |          | No                            | 10/07/1975           | TRASFERIMENTO A TITOLO GRATUITO | Valore catastale   | 4.190,88   | 4.190,88   | AGENZIA FORESTALE REGIONALE |      |
| 32658  | TERRENI AGRICOLI   | 1.2.2.02.13.01.001  | Indisponibile   | 47     | 27         | 6.480         | PG        | PIETRALUNGA |          | No                            | 10/07/1975           | TRASFERIMENTO A TITOLO GRATUITO | Valore catastale   | 598,00   | 598,00   | AGENZIA FORESTALE REGIONALE |      |
| 32659  | TERRENI AGRICOLI   | 1.2.2.02.13.01.001  | Indisponibile   | 47     | 28         | 1.280         | PG        | PIETRALUNGA |          | No                            | 10/07/1975           | TRASFERIMENTO A TITOLO GRATUITO | Valore catastale   | 160,88   | 160,88   | AGENZIA FORESTALE REGIONALE |      |
| 32660  | TERRENI AGRICOLI   | 1.2.2.02.13.01.001  | Indisponibile   | 47     | 29         | 3.130         | PG        | PIETRALUNGA |          | No                            | 10/07/1975           | TRASFERIMENTO A TITOLO GRATUITO | Valore catastale   | 393,25   | 393,25   | AGENZIA FORESTALE REGIONALE |      |
| 32661  | TERRENI AGRICOLI   | 1.2.2.02.13.01.001  | Indisponibile   | 47     | 30         | 294.650       | PG        | PIETRALUNGA |          | No                            | 10/07/1975           | TRASFERIMENTO A TITOLO GRATUITO | Valore catastale   | 37.092,25  | 37.092,25  | AGENZIA FORESTALE REGIONALE |      |
| 32662  | TERRENI AGRICOLI   | 1.2.2.02.13.01.001  | Indisponibile   | 47     | 31         | 1.940         | PG        | PIETRALUNGA |          | No                            | 10/07/1975           | TRASFERIMENTO A TITOLO GRATUITO | Valore catastale   | 489,13   | 489,13   | AGENZIA FORESTALE REGIONALE |      |
| 32663  | TERRENI AGRICOLI   | 1.2.2.02.13.01.001  | Indisponibile   | 47     | 32         | 2.220         | PG        | PIETRALUNGA |          | No                            | 10/07/1975           | TRASFERIMENTO A TITOLO GRATUITO | Valore catastale   | 149,50   | 149,50   | AGENZIA FORESTALE REGIONALE |      |

**PATRIMONIO IMMOBILIARE REGIONE UMBRIA**  
**Prospetto Terreni al 31/12/2017**

| Numero identificativo (da sistema informativo) | Classificazione secondo il piano dei conti dello Stato Patrimoniale in base al D.lgs. 118/2011 (descrizione) | Classificazione secondo il piano dei conti dello Stato Patrimoniale in base al D.lgs. 118/2011 (Codice) | Classificazione ai sensi del codice civile (demaniale, disponibile, indisponibile) | Foglio | Particella | Superficie mq | Provincia | Comune      | Località | Bene soggetto ad ammortamento | Data di acquisizione | Modalità di acquisizione        | Criterio di valutazione secondo i principi del D.lgs. 118/2011 | Valore dell'immobile secondo i principi del D.lgs. 118/2011 al 31/12/2017 (euro) | Valore dell'immobile secondo i principi del D.lgs. 118/2011 al 31/12/2016 (euro) | Eme Gestore                 | Note |
|--|--|---|--|--------|------------|---------------|-----------|-------------|----------|-------------------------------|----------------------|---------------------------------|--|--|--|-----------------------------|------|
| 32664  | TERRENI AGRICOLI   | 1.2.2.02.13.01.001  | Indisponibile  | 47     | 33         | 40.030        | PG        | PIETRALUNGA |          | No                            | 10/07/1975           | TRASFERIMENTO A TITOLO GRATUITO | Valore catastale   | 3.358,88   | 3.358,88   | AGENZIA FORESTALE REGIONALE |      |
| 32665  | TERRENI AGRICOLI   | 1.2.2.02.13.01.001  | Indisponibile  | 47     | 34         | 580           | PG        | PIETRALUNGA |          | No                            | 10/07/1975           | TRASFERIMENTO A TITOLO GRATUITO | Valore catastale   | 0,00   | 0,00   | AGENZIA FORESTALE REGIONALE |      |
| 32666  | TERRENI AGRICOLI   | 1.2.2.02.13.01.001  | Indisponibile  | 47     | 36         | 20.440        | PG        | PIETRALUNGA |          | No                            | 10/07/1975           | TRASFERIMENTO A TITOLO GRATUITO | Valore catastale   | 5.146,38   | 5.146,38   | AGENZIA FORESTALE REGIONALE |      |
| 32667  | TERRENI AGRICOLI   | 1.2.2.02.13.01.001  | Indisponibile  | 47     | 37         | 970           | PG        | PIETRALUNGA |          | No                            | 10/07/1975           | TRASFERIMENTO A TITOLO GRATUITO | Valore catastale   | 264,38   | 264,38   | AGENZIA FORESTALE REGIONALE |      |
| 32668  | TERRENI AGRICOLI   | 1.2.2.02.13.01.001  | Indisponibile  | 47     | 38         | 13.460        | PG        | PIETRALUNGA |          | No                            | 10/07/1975           | TRASFERIMENTO A TITOLO GRATUITO | Valore catastale   | 3.953,63   | 3.953,63   | AGENZIA FORESTALE REGIONALE |      |
| 32669  | TERRENI AGRICOLI   | 1.2.2.02.13.01.001  | Indisponibile  | 47     | 39         | 1.900         | PG        | PIETRALUNGA |          | No                            | 10/07/1975           | TRASFERIMENTO A TITOLO GRATUITO | Valore catastale   | 159,25   | 159,25   | AGENZIA FORESTALE REGIONALE |      |
| 32670  | TERRENI AGRICOLI   | 1.2.2.02.13.01.001  | Indisponibile  | 47     | 40         | 6.870         | PG        | PIETRALUNGA |          | No                            | 10/07/1975           | TRASFERIMENTO A TITOLO GRATUITO | Valore catastale   | 1.729,00   | 1.729,00   | AGENZIA FORESTALE REGIONALE |      |
| 32671  | TERRENI AGRICOLI   | 1.2.2.02.13.01.001  | Indisponibile  | 47     | 41         | 780           | PG        | PIETRALUNGA |          | No                            | 10/07/1975           | TRASFERIMENTO A TITOLO GRATUITO | Valore catastale   | 65,00  | 65,00  | AGENZIA FORESTALE REGIONALE |      |
| 32672  | TERRENI AGRICOLI   | 1.2.2.02.13.01.001  | Indisponibile  | 47     | 42         | 2.510         | PG        | PIETRALUNGA |          | No                            | 10/07/1975           | TRASFERIMENTO A TITOLO GRATUITO | Valore catastale   | 1.158,63   | 1.158,63   | AGENZIA FORESTALE REGIONALE |      |
| 32673  | TERRENI AGRICOLI   | 1.2.2.02.13.01.001  | Indisponibile  | 47     | 43         | 1.110         | PG        | PIETRALUNGA |          | No                            | 10/07/1975           | TRASFERIMENTO A TITOLO GRATUITO | Valore catastale   | 130,00   | 130,00   | AGENZIA FORESTALE REGIONALE |      |
| 32674  | TERRENI AGRICOLI   | 1.2.2.02.13.01.001  | Indisponibile  | 47     | 44         | 3.740         | PG        | PIETRALUNGA |          | No                            | 10/07/1975           | TRASFERIMENTO A TITOLO GRATUITO | Valore catastale   | 1.098,50   | 1.098,50   | AGENZIA FORESTALE REGIONALE |      |
| 32675  | TERRENI AGRICOLI   | 1.2.2.02.13.01.001  | Indisponibile  | 47     | 45         | 10.920        | PG        | PIETRALUNGA |          | No                            | 10/07/1975           | TRASFERIMENTO A TITOLO GRATUITO | Valore catastale   | 2.749,50   | 2.749,50   | AGENZIA FORESTALE REGIONALE |      |
| 32676  | TERRENI AGRICOLI   | 1.2.2.02.13.01.001  | Indisponibile  | 47     | 46         | 2.910         | PG        | PIETRALUNGA |          | No                            | 10/07/1975           | TRASFERIMENTO A TITOLO GRATUITO | Valore catastale   | 219,38   | 219,38   | AGENZIA FORESTALE REGIONALE |      |
| 32677  | TERRENI AGRICOLI   | 1.2.2.02.13.01.001  | Indisponibile  | 47     | 47         | 6.270         | PG        | PIETRALUNGA |          | No                            | 10/07/1975           | TRASFERIMENTO A TITOLO GRATUITO | Valore catastale   | 526,50   | 526,50   | AGENZIA FORESTALE REGIONALE |      |
| 32678  | TERRENI AGRICOLI   | 1.2.2.02.13.01.001  | Indisponibile  | 47     | 48         | 12.480        | PG        | PIETRALUNGA |          | No                            | 10/07/1975           | TRASFERIMENTO A TITOLO GRATUITO | Valore catastale   | 419,25   | 419,25   | AGENZIA FORESTALE REGIONALE |      |
| 32679  | TERRENI AGRICOLI   | 1.2.2.02.13.01.001  | Indisponibile  | 47     | 49         | 2.160         | PG        | PIETRALUNGA |          | No                            | 10/07/1975           | TRASFERIMENTO A TITOLO GRATUITO | Valore catastale   | 271,38   | 271,38   | AGENZIA FORESTALE REGIONALE |      |
| 32680  | TERRENI AGRICOLI   | 1.2.2.02.13.01.001  | Indisponibile  | 47     | 50         | 4.410         | PG        | PIETRALUNGA |          | No                            | 10/07/1975           | TRASFERIMENTO A TITOLO GRATUITO | Valore catastale   | 370,50   | 370,50   | AGENZIA FORESTALE REGIONALE |      |
| 32681  | TERRENI AGRICOLI   | 1.2.2.02.13.01.001  | Indisponibile  | 47     | 51         | 4.880         | PG        | PIETRALUNGA |          | No                            | 10/07/1975           | TRASFERIMENTO A TITOLO GRATUITO | Valore catastale   | 573,63   | 573,63   | AGENZIA FORESTALE REGIONALE |      |
| 32682  | TERRENI AGRICOLI   | 1.2.2.02.13.01.001  | Indisponibile  | 48     | 1          | 18.960        | PG        | PIETRALUNGA |          | No                            | 10/07/1975           | TRASFERIMENTO A TITOLO GRATUITO | Valore catastale   | 4.697,88   | 4.697,88   | AGENZIA FORESTALE REGIONALE |      |
| 32683  | TERRENI AGRICOLI   | 1.2.2.02.13.01.001  | Indisponibile  | 48     | 2          | 6.570         | PG        | PIETRALUNGA |          | No                            | 10/07/1975           | TRASFERIMENTO A TITOLO GRATUITO | Valore catastale   | 495,63   | 495,63   | AGENZIA FORESTALE REGIONALE |      |
| 32684  | TERRENI AGRICOLI   | 1.2.2.02.13.01.001  | Indisponibile  | 48     | 3          | 40.650        | PG        | PIETRALUNGA |          | No                            | 10/07/1975           | TRASFERIMENTO A TITOLO GRATUITO | Valore catastale   | 3.410,88   | 3.410,88   | AGENZIA FORESTALE REGIONALE |      |
| 32685  | TERRENI AGRICOLI   | 1.2.2.02.13.01.001  | Indisponibile  | 48     | 4          | 39.280        | PG        | PIETRALUNGA |          | No                            | 10/07/1975           | TRASFERIMENTO A TITOLO GRATUITO | Valore catastale   | 3.955,25   | 3.955,25   | AGENZIA FORESTALE REGIONALE |      |
| 32686  | TERRENI AGRICOLI   | 1.2.2.02.13.01.001  | Indisponibile  | 48     | 5          | 4.900         | PG        | PIETRALUNGA |          | No                            | 10/07/1975           | TRASFERIMENTO A TITOLO GRATUITO | Valore catastale   | 1.233,38   | 1.233,38   | AGENZIA FORESTALE REGIONALE |      |
| 32687  | TERRENI AGRICOLI   | 1.2.2.02.13.01.001  | Indisponibile  | 48     | 6          | 2.390         | PG        | PIETRALUNGA |          | No                            | 10/07/1975           | TRASFERIMENTO A TITOLO GRATUITO | Valore catastale   | 180,38   | 180,38   | AGENZIA FORESTALE REGIONALE |      |
| 32688  | TERRENI AGRICOLI   | 1.2.2.02.13.01.001  | Indisponibile  | 48     | 7          | 5.530         | PG        | PIETRALUNGA |          | No                            | 10/07/1975           | TRASFERIMENTO A TITOLO GRATUITO | Valore catastale   | 417,63   | 417,63   | AGENZIA FORESTALE REGIONALE |      |
| 32689  | TERRENI AGRICOLI   | 1.2.2.02.13.01.001  | Indisponibile  | 48     | 8          | 18.480        | PG        | PIETRALUNGA |          | No                            | 10/07/1975           | TRASFERIMENTO A TITOLO GRATUITO | Valore catastale   | 1.862,25   | 1.862,25   | AGENZIA FORESTALE REGIONALE |      |
| 32690  | TERRENI AGRICOLI   | 1.2.2.02.13.01.001  | Indisponibile  | 48     | 9          | 9.500         | PG        | PIETRALUNGA |          | No                            | 10/07/1975           | TRASFERIMENTO A TITOLO GRATUITO | Valore catastale   | 797,88   | 797,88   | AGENZIA FORESTALE REGIONALE |      |
| 32691  | TERRENI AGRICOLI   | 1.2.2.02.13.01.001  | Indisponibile  | 48     | 10         | 21.320        | PG        | PIETRALUNGA |          | No                            | 10/07/1975           | TRASFERIMENTO A TITOLO GRATUITO | Valore catastale   | 1.789,13   | 1.789,13   | AGENZIA FORESTALE REGIONALE |      |
| 32692  | TERRENI AGRICOLI   | 1.2.2.02.13.01.001  | Indisponibile  | 48     | 11         | 1.920         | PG        | PIETRALUNGA |          | No                            | 10/07/1975           | TRASFERIMENTO A TITOLO GRATUITO | Valore catastale   | 128,38   | 128,38   | AGENZIA FORESTALE REGIONALE |      |
| 32693  | TERRENI AGRICOLI   | 1.2.2.02.13.01.001  | Indisponibile  | 48     | 13         | 380           | PG        | PIETRALUNGA |          | No                            | 10/07/1975           | TRASFERIMENTO A TITOLO GRATUITO | Valore catastale   | 32,50  | 32,50  | AGENZIA FORESTALE REGIONALE |      |
| 32694  | TERRENI AGRICOLI   | 1.2.2.02.13.01.001  | Indisponibile  | 48     | 14         | 910           | PG        | PIETRALUNGA |          | No                            | 10/07/1975           | TRASFERIMENTO A TITOLO GRATUITO | Valore catastale   | 107,25   | 107,25   | AGENZIA FORESTALE REGIONALE |      |
| 32695  | TERRENI AGRICOLI   | 1.2.2.02.13.01.001  | Indisponibile  | 48     | 15         | 22.190        | PG        | PIETRALUNGA |          | No                            | 10/07/1975           | TRASFERIMENTO A TITOLO GRATUITO | Valore catastale   | 5.586,75   | 5.586,75   | AGENZIA FORESTALE REGIONALE |      |
| 32696  | TERRENI AGRICOLI   | 1.2.2.02.13.01.001  | Indisponibile  | 48     | 16         | 1.730         | PG        | PIETRALUNGA |          | No                            | 10/07/1975           | TRASFERIMENTO A TITOLO GRATUITO | Valore catastale   | 58,50  | 58,50  | AGENZIA FORESTALE REGIONALE |      |

**PATRIMONIO IMMOBILIARE REGIONE UMBRIA**  
**Prospetto Terreni al 31/12/2017**

| Numero identificativo (da sistema informativo) | Classificazione secondo il piano dei conti dello Stato Patrimoniale in base al D.lgs. 118/2011 (descrizione) | Classificazione secondo il piano dei conti dello Stato Patrimoniale in base al D.lgs. 118/2011 (Codice) | Classificazione ai sensi del codice civile (demaniale, disponibile, indisponibile) | Foglio | Particella | Superficie mq | Provincia | Comune      | Località | Bene soggetto ad ammortamento | Data di acquisizione | Modalità di acquisizione        | Criterio di valutazione secondo i principi del D.lgs. 118/2011 | Valore dell'immobile secondo i principi del D.lgs. 118/2011 al 31/12/2017 (euro) | Valore dell'immobile secondo i principi del D.lgs. 118/2011 al 31/12/2016 (euro) | Eme Gestore                 | Note |
|--|--|---|--|--------|------------|---------------|-----------|-------------|----------|-------------------------------|----------------------|---------------------------------|--|--|--|-----------------------------|------|
| 32697  | TERRENI AGRICOLI   | 1.2.2.02.13.01.001  | Indisponibile  | 48     | 17         | 12.000        | PG        | PIETRALUNGA |          | No                            | 10/07/1975           | TRASFERIMENTO A TITOLO GRATUITO | Valore catastale   | 1.007,50   | 1.007,50   | AGENZIA FORESTALE REGIONALE |      |
| 32698  | TERRENI AGRICOLI   | 1.2.2.02.13.01.001  | Indisponibile  | 48     | 18         | 7.070         | PG        | PIETRALUNGA |          | No                            | 10/07/1975           | TRASFERIMENTO A TITOLO GRATUITO | Valore catastale   | 1.779,38   | 1.779,38   | AGENZIA FORESTALE REGIONALE |      |
| 32699  | TERRENI AGRICOLI   | 1.2.2.02.13.01.001  | Indisponibile  | 48     | 19         | 550           | PG        | PIETRALUNGA |          | No                            | 10/07/1975           | TRASFERIMENTO A TITOLO GRATUITO | Valore catastale   | 45,50  | 45,50  | AGENZIA FORESTALE REGIONALE |      |
| 32700  | TERRENI AGRICOLI   | 1.2.2.02.13.01.001  | Indisponibile  | 48     | 20         | 8.240         | PG        | PIETRALUNGA |          | No                            | 10/07/1975           | TRASFERIMENTO A TITOLO GRATUITO | Valore catastale   | 2.075,13   | 2.075,13   | AGENZIA FORESTALE REGIONALE |      |
| 32701  | TERRENI AGRICOLI   | 1.2.2.02.13.01.001  | Indisponibile  | 48     | 21         | 13.210        | PG        | PIETRALUNGA |          | No                            | 10/07/1975           | TRASFERIMENTO A TITOLO GRATUITO | Valore catastale   | 1.330,88   | 1.330,88   | AGENZIA FORESTALE REGIONALE |      |
| 32702  | TERRENI AGRICOLI   | 1.2.2.02.13.01.001  | Indisponibile  | 48     | 22         | 4.040         | PG        | PIETRALUNGA |          | No                            | 10/07/1975           | TRASFERIMENTO A TITOLO GRATUITO | Valore catastale   | 339,63   | 339,63   | AGENZIA FORESTALE REGIONALE |      |
| 32703  | TERRENI AGRICOLI   | 1.2.2.02.13.01.001  | Indisponibile  | 48     | 24         | 5.840         | PG        | PIETRALUNGA |          | No                            | 10/07/1975           | TRASFERIMENTO A TITOLO GRATUITO | Valore catastale   | 391,63   | 391,63   | AGENZIA FORESTALE REGIONALE |      |
| 32704  | TERRENI AGRICOLI   | 1.2.2.02.13.01.001  | Indisponibile  | 48     | 25         | 11.060        | PG        | PIETRALUNGA |          | No                            | 10/07/1975           | TRASFERIMENTO A TITOLO GRATUITO | Valore catastale   | 2.785,25   | 2.785,25   | AGENZIA FORESTALE REGIONALE |      |
| 32705  | TERRENI AGRICOLI   | 1.2.2.02.13.01.001  | Indisponibile  | 48     | 26         | 18.100        | PG        | PIETRALUNGA |          | No                            | 10/07/1975           | TRASFERIMENTO A TITOLO GRATUITO | Valore catastale   | 4.556,50   | 4.556,50   | AGENZIA FORESTALE REGIONALE |      |
| 32706  | TERRENI AGRICOLI   | 1.2.2.02.13.01.001  | Indisponibile  | 48     | 27         | 1.380         | PG        | PIETRALUNGA |          | No                            | 10/07/1975           | TRASFERIMENTO A TITOLO GRATUITO | Valore catastale   | 139,75   | 139,75   | AGENZIA FORESTALE REGIONALE |      |
| 32707  | TERRENI AGRICOLI   | 1.2.2.02.13.01.001  | Indisponibile  | 48     | 28         | 510           | PG        | PIETRALUNGA |          | No                            | 10/07/1975           | TRASFERIMENTO A TITOLO GRATUITO | Valore catastale   | 34,13  | 34,13  | AGENZIA FORESTALE REGIONALE |      |
| 32708  | TERRENI AGRICOLI   | 1.2.2.02.13.01.001  | Indisponibile  | 48     | 29         | 9.810         | PG        | PIETRALUNGA |          | No                            | 10/07/1975           | TRASFERIMENTO A TITOLO GRATUITO | Valore catastale   | 988,00   | 988,00   | AGENZIA FORESTALE REGIONALE |      |
| 32709  | TERRENI AGRICOLI   | 1.2.2.02.13.01.001  | Indisponibile  | 48     | 30         | 28.830        | PG        | PIETRALUNGA |          | No                            | 10/07/1975           | TRASFERIMENTO A TITOLO GRATUITO | Valore catastale   | 1.769,63   | 1.769,63   | AGENZIA FORESTALE REGIONALE |      |
| 32710  | TERRENI AGRICOLI   | 1.2.2.02.13.01.001  | Indisponibile  | 48     | 31         | 4.270         | PG        | PIETRALUNGA |          | No                            | 10/07/1975           | TRASFERIMENTO A TITOLO GRATUITO | Valore catastale   | 1.075,75   | 1.075,75   | AGENZIA FORESTALE REGIONALE |      |
| 32711  | TERRENI AGRICOLI   | 1.2.2.02.13.01.001  | Indisponibile  | 48     | 40         | 49.230        | PG        | PIETRALUNGA |          | No                            | 10/07/1975           | TRASFERIMENTO A TITOLO GRATUITO | Valore catastale   | 4.132,38   | 4.132,38   | AGENZIA FORESTALE REGIONALE |      |
| 32712  | TERRENI AGRICOLI   | 1.2.2.02.13.01.001  | Indisponibile  | 48     | 49         | 1.430         | PG        | PIETRALUNGA |          | No                            | 10/07/1975           | TRASFERIMENTO A TITOLO GRATUITO | Valore catastale   | 419,25   | 419,25   | AGENZIA FORESTALE REGIONALE |      |
| 32713  | TERRENI AGRICOLI   | 1.2.2.02.13.01.001  | Indisponibile  | 48     | 50         | 14.120        | PG        | PIETRALUNGA |          | No                            | 10/07/1975           | TRASFERIMENTO A TITOLO GRATUITO | Valore catastale   | 3.555,50   | 3.555,50   | AGENZIA FORESTALE REGIONALE |      |
| 32714  | TERRENI AGRICOLI   | 1.2.2.02.13.01.001  | Indisponibile  | 48     | 51         | 14.760        | PG        | PIETRALUNGA |          | No                            | 10/07/1975           | TRASFERIMENTO A TITOLO GRATUITO | Valore catastale   | 3.716,38   | 3.716,38   | AGENZIA FORESTALE REGIONALE |      |
| 32715  | TERRENI AGRICOLI   | 1.2.2.02.13.01.001  | Indisponibile  | 48     | 52         | 1.650         | PG        | PIETRALUNGA |          | No                            | 10/07/1975           | TRASFERIMENTO A TITOLO GRATUITO | Valore catastale   | 138,13   | 138,13   | AGENZIA FORESTALE REGIONALE |      |
| 32716  | TERRENI AGRICOLI   | 1.2.2.02.13.01.001  | Indisponibile  | 48     | 53         | 4.680         | PG        | PIETRALUNGA |          | No                            | 10/07/1975           | TRASFERIMENTO A TITOLO GRATUITO | Valore catastale   | 39,00  | 39,00  | AGENZIA FORESTALE REGIONALE |      |
| 32717  | TERRENI AGRICOLI   | 1.2.2.02.13.01.001  | Indisponibile  | 48     | 54         | 4.065         | PG        | PIETRALUNGA |          | No                            | 10/07/1975           | TRASFERIMENTO A TITOLO GRATUITO | Valore catastale   | 341,25   | 341,25   | AGENZIA FORESTALE REGIONALE |      |
| 32718  | TERRENI AGRICOLI   | 1.2.2.02.13.01.001  | Indisponibile  | 48     | 55         | 1.920         | PG        | PIETRALUNGA |          | No                            | 10/07/1975           | TRASFERIMENTO A TITOLO GRATUITO | Valore catastale   | 128,38   | 128,38   | AGENZIA FORESTALE REGIONALE |      |
| 32719  | TERRENI AGRICOLI   | 1.2.2.02.13.01.001  | Indisponibile  | 48     | 56         | 6.260         | PG        | PIETRALUNGA |          | No                            | 10/07/1975           | TRASFERIMENTO A TITOLO GRATUITO | Valore catastale   | 632,13   | 632,13   | AGENZIA FORESTALE REGIONALE |      |
| 32720  | TERRENI AGRICOLI   | 1.2.2.02.13.01.001  | Indisponibile  | 48     | 57         | 620           | PG        | PIETRALUNGA |          | No                            | 10/07/1975           | TRASFERIMENTO A TITOLO GRATUITO | Valore catastale   | 4,88   | 4,88   | AGENZIA FORESTALE REGIONALE |      |
| 32721  | TERRENI AGRICOLI   | 1.2.2.02.13.01.001  | Indisponibile  | 48     | 58         | 23.020        | PG        | PIETRALUNGA |          | No                            | 10/07/1975           | TRASFERIMENTO A TITOLO GRATUITO | Valore catastale   | 2.318,88   | 2.318,88   | AGENZIA FORESTALE REGIONALE |      |
| 32722  | TERRENI AGRICOLI   | 1.2.2.02.13.01.001  | Indisponibile  | 48     | 59         | 1.330         | PG        | PIETRALUNGA |          | No                            | 10/07/1975           | TRASFERIMENTO A TITOLO GRATUITO | Valore catastale   | 43,88  | 43,88  | AGENZIA FORESTALE REGIONALE |      |
| 32723  | TERRENI AGRICOLI   | 1.2.2.02.13.01.001  | Indisponibile  | 48     | 60         | 2.070         | PG        | PIETRALUNGA |          | No                            | 10/07/1975           | TRASFERIMENTO A TITOLO GRATUITO | Valore catastale   | 268,13   | 268,13   | AGENZIA FORESTALE REGIONALE |      |
| 32724  | TERRENI AGRICOLI   | 1.2.2.02.13.01.001  | Indisponibile  | 48     | 61         | 27.540        | PG        | PIETRALUNGA |          | No                            | 10/07/1975           | TRASFERIMENTO A TITOLO GRATUITO | Valore catastale   | 2.080,00   | 2.080,00   | AGENZIA FORESTALE REGIONALE |      |
| 32725  | TERRENI AGRICOLI   | 1.2.2.02.13.01.001  | Indisponibile  | 48     | 62         | 540           | PG        | PIETRALUNGA |          | No                            | 10/07/1975           | TRASFERIMENTO A TITOLO GRATUITO | Valore catastale   | 53,63  | 53,63  | AGENZIA FORESTALE REGIONALE |      |
| 32726  | TERRENI AGRICOLI   | 1.2.2.02.13.01.001  | Indisponibile  | 48     | 63         | 89.410        | PG        | PIETRALUNGA |          | No                            | 10/07/1975           | TRASFERIMENTO A TITOLO GRATUITO | Valore catastale   | 6.753,50   | 6.753,50   | AGENZIA FORESTALE REGIONALE |      |
| 32727  | TERRENI AGRICOLI   | 1.2.2.02.13.01.001  | Indisponibile  | 48     | 64         | 61.030        | PG        | PIETRALUNGA |          | No                            | 10/07/1975           | TRASFERIMENTO A TITOLO GRATUITO | Valore catastale   | 4.655,63   | 4.655,63   | AGENZIA FORESTALE REGIONALE |      |
| 32728  | TERRENI AGRICOLI   | 1.2.2.02.13.01.001  | Indisponibile  | 48     | 66         | 13.280        | PG        | PIETRALUNGA |          | No                            | 28/05/1980           | TRASFERIMENTO A TITOLO GRATUITO | Valore catastale   | 1.114,75   | 1.114,75   | AGENZIA FORESTALE REGIONALE |      |
| 32729  | TERRENI AGRICOLI   | 1.2.2.02.13.01.001  | Indisponibile  | 48     | 67         | 940           | PG        | PIETRALUNGA |          | No                            | 28/05/1980           | TRASFERIMENTO A TITOLO GRATUITO | Valore catastale   | 79,63  | 79,63  | AGENZIA FORESTALE REGIONALE |      |

**PATRIMONIO IMMOBILIARE REGIONE UMBRIA**  
**Prospetto Terreni al 31/12/2017**

| Numero identificativo (da sistema informativo) | Classificazione secondo il piano dei conti dello Stato Patrimoniale in base al D.lgs. 118/2011 (descrizione) | Classificazione secondo il piano dei conti dello Stato Patrimoniale in base al D.lgs. 118/2011 (Codice) | Classificazione ai sensi del codice civile (demaniale, disponibile, indisponibile) | Foglio | Particella | Superficie mq | Provincia | Comune      | Località | Bene soggetto ad ammortamento | Data di acquisizione | Modalità di acquisizione        | Criterio di valutazione secondo i principi del D.lgs. 118/2011 | Valore dell'immobile secondo i principi del D.lgs. 118/2011 al 31/12/2017 (euro) | Valore dell'immobile secondo i principi del D.lgs. 118/2011 al 31/12/2016 (euro) | Eme Gestore                 | Note       |
|--|--|---|--|--------|------------|---------------|-----------|-------------|----------|-------------------------------|----------------------|---------------------------------|--|--|--|-----------------------------|------------|
| 32730  | TERRENI AGRICOLI   | 1.2.2.02.13.01.001  | Indisponibile  | 48     | 68         | 440           | PG        | PIETRALUNGA |          | No                            | 28/05/1980           | TRASFERIMENTO A TITOLO GRATUITO | Valore catastale   | 32,50  | 32,50  | AGENZIA FORESTALE REGIONALE |            |
| 32731  | TERRENI AGRICOLI   | 1.2.2.02.13.01.001  | Indisponibile  | 48     | 69         | 23.220        | PG        | PIETRALUNGA |          | No                            | 28/05/1980           | TRASFERIMENTO A TITOLO GRATUITO | Valore catastale   | 4.621,50   | 4.621,50   | AGENZIA FORESTALE REGIONALE |            |
| 32732  | TERRENI AGRICOLI   | 1.2.2.02.13.01.001  | Indisponibile  | 48     | 70         | 4.360         | PG        | PIETRALUNGA |          | No                            | 28/05/1980           | TRASFERIMENTO A TITOLO GRATUITO | Valore catastale   | 360,75   | 360,75   | AGENZIA FORESTALE REGIONALE |            |
| 32733  | TERRENI AGRICOLI   | 1.2.2.02.13.01.001  | Indisponibile  | 48     | 71         | 17.040        | PG        | PIETRALUNGA |          | No                            | 28/05/1980           | TRASFERIMENTO A TITOLO GRATUITO | Valore catastale   | 2.907,13   | 2.907,13   | AGENZIA FORESTALE REGIONALE |            |
| 32734  | TERRENI AGRICOLI   | 1.2.2.02.13.01.001  | Indisponibile  | 48     | 72         | 6.020         | PG        | PIETRALUNGA |          | No                            | 10/07/1975           | TRASFERIMENTO A TITOLO GRATUITO | Valore catastale   | 455,00   | 455,00   | AGENZIA FORESTALE REGIONALE |            |
| 32735  | TERRENI AGRICOLI   | 1.2.2.02.13.01.001  | Indisponibile  | 48     | 73         | 13.730        | PG        | PIETRALUNGA |          | No                            | 10/07/1975           | TRASFERIMENTO A TITOLO GRATUITO | Valore catastale   | 1.382,88   | 1.382,88   | AGENZIA FORESTALE REGIONALE |            |
| 32736  | TERRENI AGRICOLI   | 1.2.2.02.13.01.001  | Indisponibile  | 48     | 74         | 3.460         | PG        | PIETRALUNGA |          | No                            | 28/05/1980           | TRASFERIMENTO A TITOLO GRATUITO | Valore catastale   | 1.015,63   | 1.015,63   | AGENZIA FORESTALE REGIONALE |            |
| 32737  | TERRENI AGRICOLI   | 1.2.2.02.13.01.001  | Indisponibile  | 48     | 75         | 38.960        | PG        | PIETRALUNGA |          | No                            | 28/05/1980           | TRASFERIMENTO A TITOLO GRATUITO | Valore catastale   | 3.289,50   | 3.289,50   | AGENZIA FORESTALE REGIONALE |            |
| 32738  | TERRENI AGRICOLI   | 1.2.2.02.13.01.001  | Indisponibile  | 48     | 76         | 14.790        | PG        | PIETRALUNGA |          | No                            | 28/05/1980           | TRASFERIMENTO A TITOLO GRATUITO | Valore catastale   | 1.241,50   | 1.241,50   | AGENZIA FORESTALE REGIONALE |            |
| 32739  | TERRENI AGRICOLI   | 1.2.2.02.13.01.001  | Indisponibile  | 48     | 77         | 850           | PG        | PIETRALUNGA |          | No                            | 28/05/1980           | TRASFERIMENTO A TITOLO GRATUITO | Valore catastale   | 71,50  | 71,50  | AGENZIA FORESTALE REGIONALE |            |
| 32740  | TERRENI AGRICOLI   | 1.2.2.02.13.01.001  | Indisponibile  | 48     | 78         | 1.200         | PG        | PIETRALUNGA |          | No                            | 28/05/1980           | TRASFERIMENTO A TITOLO GRATUITO | Valore catastale   | 91,00  | 91,00  | AGENZIA FORESTALE REGIONALE |            |
| 32741  | TERRENI AGRICOLI   | 1.2.2.02.13.01.001  | Indisponibile  | 48     | 79         | 2.550         | PG        | PIETRALUNGA |          | No                            | 28/05/1980           | TRASFERIMENTO A TITOLO GRATUITO | Valore catastale   | 214,50   | 214,50   | AGENZIA FORESTALE REGIONALE |            |
| 32742  | TERRENI AGRICOLI   | 1.2.2.02.13.01.001  | Indisponibile  | 48     | 80         | 3.740         | PG        | PIETRALUNGA |          | No                            | 28/05/1980           | TRASFERIMENTO A TITOLO GRATUITO | Valore catastale   | 313,63   | 313,63   | AGENZIA FORESTALE REGIONALE |            |
| 32743  | TERRENI AGRICOLI   | 1.2.2.02.13.01.001  | Indisponibile  | 48     | 81         | 69.720        | PG        | PIETRALUNGA |          | No                            | 28/05/1980           | TRASFERIMENTO A TITOLO GRATUITO | Valore catastale   | 8.087,63   | 8.087,63   | AGENZIA FORESTALE REGIONALE |            |
| 32744  | TERRENI AGRICOLI   | 1.2.2.02.13.01.001  | Indisponibile  | 48     | 82         | 39.800        | PG        | PIETRALUNGA |          | No                            | 28/05/1980           | TRASFERIMENTO A TITOLO GRATUITO | Valore catastale   | 5.443,75   | 5.443,75   | AGENZIA FORESTALE REGIONALE |            |
| 32745  | TERRENI AGRICOLI   | 1.2.2.02.13.01.001  | Indisponibile  | 48     | 83         | 610           | PG        | PIETRALUNGA |          | No                            | 28/05/1980           | TRASFERIMENTO A TITOLO GRATUITO | Valore catastale   | 45,50  | 45,50  | AGENZIA FORESTALE REGIONALE |            |
| 32746  | TERRENI AGRICOLI   | 1.2.2.02.13.01.001  | Indisponibile  | 48     | 84         | 5.270         | PG        | PIETRALUNGA |          | No                            | 28/05/1980           | TRASFERIMENTO A TITOLO GRATUITO | Valore catastale   | 619,13   | 619,13   | AGENZIA FORESTALE REGIONALE |            |
| 32747  | TERRENI AGRICOLI   | 1.2.2.02.13.01.001  | Indisponibile  | 48     | 85         | 3.910         | PG        | PIETRALUNGA |          | No                            | 28/05/1980           | TRASFERIMENTO A TITOLO GRATUITO | Valore catastale   | 328,25   | 328,25   | AGENZIA FORESTALE REGIONALE |            |
| 32748  | TERRENI AGRICOLI   | 1.2.2.02.13.01.001  | Indisponibile  | 48     | 86         | 43.935        | PG        | PIETRALUNGA |          | No                            | 10/07/1975           | TRASFERIMENTO A TITOLO GRATUITO | Valore catastale   | 5.531,50   | 5.531,50   | AGENZIA FORESTALE REGIONALE |            |
| 32749  | TERRENI AGRICOLI   | 1.2.2.02.13.01.001  | Indisponibile  | 48     | 87         | 3.610         | PG        | PIETRALUNGA |          | No                            | 28/05/1980           | TRASFERIMENTO A TITOLO GRATUITO | Valore catastale   | 273,00   | 273,00   | AGENZIA FORESTALE REGIONALE |            |
| 32750  | TERRENI AGRICOLI   | 1.2.2.02.13.01.001  | Indisponibile  | 48     | 88         | 1.170         | PG        | PIETRALUNGA |          | No                            | 28/05/1980           | TRASFERIMENTO A TITOLO GRATUITO | Valore catastale   | 294,13   | 294,13   | AGENZIA FORESTALE REGIONALE |            |
| 32751  | TERRENI AGRICOLI   | 1.2.2.02.13.01.001  | Indisponibile  | 48     | 89         | 385           | PG        | PIETRALUNGA |          | No                            | 28/05/1980           | TRASFERIMENTO A TITOLO GRATUITO | Valore catastale   | 40,63  | 40,63  | AGENZIA FORESTALE REGIONALE |            |
| 32752  | TERRENI AGRICOLI   | 1.2.2.02.13.01.001  | Indisponibile  | 48     | 90         | 465           | PG        | PIETRALUNGA |          | No                            | 28/05/1980           | TRASFERIMENTO A TITOLO GRATUITO | Valore catastale   | 47,13  | 47,13  | AGENZIA FORESTALE REGIONALE |            |
| 32753  | TERRENI AGRICOLI   | 1.2.2.02.13.01.001  | Indisponibile  | 48     | 91         | 1.440         | PG        | PIETRALUNGA |          | No                            | 10/07/1975           | TRASFERIMENTO A TITOLO GRATUITO | Valore catastale   | 108,88   | 108,88   | AGENZIA FORESTALE REGIONALE |            |
| 32754  | TERRENI AGRICOLI   | 1.2.2.02.13.01.001  | Indisponibile  | 48     | 92         | 53.210        | PG        | PIETRALUNGA |          | No                            | 10/07/1975           | TRASFERIMENTO A TITOLO GRATUITO | Valore catastale   | 5.359,25   | 5.359,25   | AGENZIA FORESTALE REGIONALE |            |
| 32755  | TERRENI AGRICOLI   | 1.2.2.02.13.01.001  | Indisponibile  | 48     | 93         | 56.240        | PG        | PIETRALUNGA |          | No                            | 10/07/1975           | TRASFERIMENTO A TITOLO GRATUITO | Valore catastale   | 5.663,13   | 5.663,13   | AGENZIA FORESTALE REGIONALE |            |
| 32756  | TERRENI AGRICOLI   | 1.2.2.02.13.01.001  | Indisponibile  | 48     | 94         | 73.940        | PG        | PIETRALUNGA |          | No                            | 10/07/1975           | TRASFERIMENTO A TITOLO GRATUITO | Valore catastale   | 5.577,00   | 5.577,00   | AGENZIA FORESTALE REGIONALE |            |
| 32757  | TERRENI AGRICOLI   | 1.2.2.02.13.01.001  | Indisponibile  | 48     | 95         | 11.940        | PG        | PIETRALUNGA |          | No                            | 28/05/1980           | TRASFERIMENTO A TITOLO GRATUITO | Valore catastale   | 1.002,63   | 1.002,63   | AGENZIA FORESTALE REGIONALE |            |
| 32758  | TERRENI AGRICOLI   | 1.2.2.02.13.01.001  | Indisponibile  | 48     | 518        | 200           | PG        | PIETRALUNGA |          | No                            | 28/05/1980           | TRASFERIMENTO A TITOLO GRATUITO | Valore catastale   | 50,38  | 50,38  | AGENZIA FORESTALE REGIONALE |            |
| 32759  | TERRENI AGRICOLI   | 1.2.2.02.13.01.001  | Indisponibile  | 49     | 2          | 1.930         | PG        | PIETRALUNGA |          | No                            | 10/07/1975           | TRASFERIMENTO A TITOLO GRATUITO | Valore catastale   | 227,50   | 227,50   | AGENZIA FORESTALE REGIONALE |            |
| 32760  | TERRENI AGRICOLI   | 1.2.2.02.13.01.001  | Indisponibile  | 49     | 3          | 1.760         | PG        | PIETRALUNGA |          | No                            | 10/07/1975           | TRASFERIMENTO A TITOLO GRATUITO | Valore catastale   | 443,63   | 443,63   | AGENZIA FORESTALE REGIONALE |            |
| 32761  | TERRENI AGRICOLI   | 1.2.2.02.13.01.001  | Indisponibile  | 49     | 13         | 67.280        | PG        | PIETRALUNGA |          | No                            | 10/07/1975           | TRASFERIMENTO A TITOLO GRATUITO | Valore catastale   | 7.301,13   | 15.811,25  | AGENZIA FORESTALE REGIONALE | Misc error |
| 32762  | TERRENI AGRICOLI   | 1.2.2.02.13.01.001  | Indisponibile  | 49     | 14         | 290           | PG        | PIETRALUNGA |          | No                            | 10/07/1975           | TRASFERIMENTO A TITOLO GRATUITO | Valore catastale   | 29,25  | 29,25  | AGENZIA FORESTALE REGIONALE |            |

**PATRIMONIO IMMOBILIARE REGIONE UMBRIA**  
**Prospetto Terreni al 31/12/2017**

| Numero identificativo (da sistema informativo) | Classificazione secondo il piano dei conti dello Stato Patrimoniale in base al D.lgs. 118/2011 (descrizione) | Classificazione secondo il piano dei conti dello Stato Patrimoniale in base al D.lgs. 118/2011 (Codice) | Classificazione ai sensi del codice civile (demaniale, disponibile, indisponibile) | Foglio | Particella | Superficie mq | Provincia | Comune      | Località | Bene soggetto ad ammortamento | Data di acquisizione | Modalità di acquisizione        | Criterio di valutazione secondo i principi del D.lgs. 118/2011 | Valore dell'immobile secondo i principi del D.lgs. 118/2011 al 31/12/2017 (euro) | Valore dell'immobile secondo i principi del D.lgs. 118/2011 al 31/12/2016 (euro) | Ente Gestore                | Note |
|--|--|---|--|--------|------------|---------------|-----------|-------------|----------|-------------------------------|----------------------|---------------------------------|--|--|--|-----------------------------|------|
| 32763  | TERRENI AGRICOLI   | 1.2.2.02.13.01.001  | Indisponibile  | 49     | 15         | 14.610        | PG        | PIETRALUNGA |          | No                            | 10/07/1975           | TRASFERIMENTO A TITOLO GRATUITO | Valore catastale   | 3.622,13   | 3.622,13   | AGENZIA FORESTALE REGIONALE |      |
| 32764  | TERRENI AGRICOLI   | 1.2.2.02.13.01.001  | Indisponibile  | 49     | 16         | 620           | PG        | PIETRALUNGA |          | No                            | 10/07/1975           | TRASFERIMENTO A TITOLO GRATUITO | Valore catastale   | 52,00  | 52,00  | AGENZIA FORESTALE REGIONALE |      |
| 32765  | TERRENI AGRICOLI   | 1.2.2.02.13.01.001  | Indisponibile  | 49     | 17         | 110           | PG        | PIETRALUNGA |          | No                            | 10/07/1975           | TRASFERIMENTO A TITOLO GRATUITO | Valore catastale   | 32,50  | 32,50  | AGENZIA FORESTALE REGIONALE |      |
| 32766  | TERRENI AGRICOLI   | 1.2.2.02.13.01.001  | Indisponibile  | 49     | 18         | 1.000         | PG        | PIETRALUNGA |          | No                            | 10/07/1975           | TRASFERIMENTO A TITOLO GRATUITO | Valore catastale   | 84,50  | 84,50  | AGENZIA FORESTALE REGIONALE |      |
| 32767  | TERRENI AGRICOLI   | 1.2.2.02.13.01.001  | Indisponibile  | 49     | 19         | 260           | PG        | PIETRALUNGA |          | No                            | 10/07/1975           | TRASFERIMENTO A TITOLO GRATUITO | Valore catastale   | 26,00  | 26,00  | AGENZIA FORESTALE REGIONALE |      |
| 32768  | TERRENI AGRICOLI   | 1.2.2.02.13.01.001  | Indisponibile  | 49     | 20         | 7.300         | PG        | PIETRALUNGA |          | No                            | 10/07/1975           | TRASFERIMENTO A TITOLO GRATUITO | Valore catastale   | 858,00   | 858,00   | AGENZIA FORESTALE REGIONALE |      |
| 32769  | TERRENI AGRICOLI   | 1.2.2.02.13.01.001  | Indisponibile  | 49     | 21         | 5.660         | PG        | PIETRALUNGA |          | No                            | 10/07/1975           | TRASFERIMENTO A TITOLO GRATUITO | Valore catastale   | 424,13   | 424,13   | AGENZIA FORESTALE REGIONALE |      |
| 32770  | TERRENI AGRICOLI   | 1.2.2.02.13.01.001  | Indisponibile  | 49     | 22         | 700           | PG        | PIETRALUNGA |          | No                            | 10/07/1975           | TRASFERIMENTO A TITOLO GRATUITO | Valore catastale   | 6,50   | 6,50   | AGENZIA FORESTALE REGIONALE |      |
| 32771  | TERRENI AGRICOLI   | 1.2.2.02.13.01.001  | Indisponibile  | 49     | 23         | 18.670        | PG        | PIETRALUNGA |          | No                            | 10/07/1975           | TRASFERIMENTO A TITOLO GRATUITO | Valore catastale   | 4.675,13   | 4.675,13   | AGENZIA FORESTALE REGIONALE |      |
| 32772  | TERRENI AGRICOLI   | 1.2.2.02.13.01.001  | Indisponibile  | 49     | 24         | 18.060        | PG        | PIETRALUNGA |          | No                            | 10/07/1975           | TRASFERIMENTO A TITOLO GRATUITO | Valore catastale   | 1.516,13   | 1.516,13   | AGENZIA FORESTALE REGIONALE |      |
| 32773  | TERRENI AGRICOLI   | 1.2.2.02.13.01.001  | Indisponibile  | 49     | 25         | 10.710        | PG        | PIETRALUNGA |          | No                            | 10/07/1975           | TRASFERIMENTO A TITOLO GRATUITO | Valore catastale   | 1.257,75   | 1.257,75   | AGENZIA FORESTALE REGIONALE |      |
| 32774  | TERRENI AGRICOLI   | 1.2.2.02.13.01.001  | Indisponibile  | 49     | 26         | 170           | PG        | PIETRALUNGA |          | No                            | 10/07/1975           | TRASFERIMENTO A TITOLO GRATUITO | Valore catastale   | 6,50   | 6,50   | AGENZIA FORESTALE REGIONALE |      |
| 32775  | TERRENI AGRICOLI   | 1.2.2.02.13.01.001  | Indisponibile  | 49     | 27         | 2.800         | PG        | PIETRALUNGA |          | No                            | 10/07/1975           | TRASFERIMENTO A TITOLO GRATUITO | Valore catastale   | 211,25   | 211,25   | AGENZIA FORESTALE REGIONALE |      |
| 32776  | TERRENI AGRICOLI   | 1.2.2.02.13.01.001  | Indisponibile  | 49     | 28         | 11.660        | PG        | PIETRALUNGA |          | No                            | 10/07/1975           | TRASFERIMENTO A TITOLO GRATUITO | Valore catastale   | 978,25   | 978,25   | AGENZIA FORESTALE REGIONALE |      |
| 32777  | TERRENI AGRICOLI   | 1.2.2.02.13.01.001  | Indisponibile  | 49     | 29         | 67.110        | PG        | PIETRALUNGA |          | No                            | 10/07/1975           | TRASFERIMENTO A TITOLO GRATUITO | Valore catastale   | 5.632,25   | 5.632,25   | AGENZIA FORESTALE REGIONALE |      |
| 32778  | TERRENI AGRICOLI   | 1.2.2.02.13.01.001  | Indisponibile  | 49     | 30         | 160           | PG        | PIETRALUNGA |          | No                            | 10/07/1975           | TRASFERIMENTO A TITOLO GRATUITO | Valore catastale   | 16,25  | 16,25  | AGENZIA FORESTALE REGIONALE |      |
| 32779  | TERRENI AGRICOLI   | 1.2.2.02.13.01.001  | Indisponibile  | 49     | 31         | 2.290         | PG        | PIETRALUNGA |          | No                            | 10/07/1975           | TRASFERIMENTO A TITOLO GRATUITO | Valore catastale   | 154,38   | 154,38   | AGENZIA FORESTALE REGIONALE |      |
| 32780  | TERRENI AGRICOLI   | 1.2.2.02.13.01.001  | Indisponibile  | 49     | 32         | 2.480         | PG        | PIETRALUNGA |          | No                            | 10/07/1975           | TRASFERIMENTO A TITOLO GRATUITO | Valore catastale   | 82,88  | 82,88  | AGENZIA FORESTALE REGIONALE |      |
| 32781  | TERRENI AGRICOLI   | 1.2.2.02.13.01.001  | Indisponibile  | 49     | 34         | 920           | PG        | PIETRALUNGA |          | No                            | 10/07/1975           | TRASFERIMENTO A TITOLO GRATUITO | Valore catastale   | 30,88  | 30,88  | AGENZIA FORESTALE REGIONALE |      |
| 32782  | TERRENI AGRICOLI   | 1.2.2.02.13.01.001  | Indisponibile  | 49     | 35         | 1.880         | PG        | PIETRALUNGA |          | No                            | 10/07/1975           | TRASFERIMENTO A TITOLO GRATUITO | Valore catastale   | 221,00   | 221,00   | AGENZIA FORESTALE REGIONALE |      |
| 32783  | TERRENI AGRICOLI   | 1.2.2.02.13.01.001  | Indisponibile  | 49     | 36         | 4.580         | PG        | PIETRALUNGA |          | No                            | 10/07/1975           | TRASFERIMENTO A TITOLO GRATUITO | Valore catastale   | 537,88   | 537,88   | AGENZIA FORESTALE REGIONALE |      |
| 32784  | TERRENI AGRICOLI   | 1.2.2.02.13.01.001  | Indisponibile  | 49     | 37         | 670           | PG        | PIETRALUNGA |          | No                            | 10/07/1975           | TRASFERIMENTO A TITOLO GRATUITO | Valore catastale   | 71,50  | 71,50  | AGENZIA FORESTALE REGIONALE |      |
| 32785  | TERRENI AGRICOLI   | 1.2.2.02.13.01.001  | Indisponibile  | 49     | 38         | 61.240        | PG        | PIETRALUNGA |          | No                            | 10/07/1975           | TRASFERIMENTO A TITOLO GRATUITO | Valore catastale   | 5.031,00   | 5.031,00   | AGENZIA FORESTALE REGIONALE |      |
| 32786  | TERRENI AGRICOLI   | 1.2.2.02.13.01.001  | Indisponibile  | 49     | 39         | 9.380         | PG        | PIETRALUNGA |          | No                            | 10/07/1975           | TRASFERIMENTO A TITOLO GRATUITO | Valore catastale   | 786,50   | 786,50   | AGENZIA FORESTALE REGIONALE |      |
| 32787  | TERRENI AGRICOLI   | 1.2.2.02.13.01.001  | Indisponibile  | 49     | 40         | 8.300         | PG        | PIETRALUNGA |          | No                            | 10/07/1975           | TRASFERIMENTO A TITOLO GRATUITO | Valore catastale   | 697,13   | 697,13   | AGENZIA FORESTALE REGIONALE |      |
| 32788  | TERRENI AGRICOLI   | 1.2.2.02.13.01.001  | Indisponibile  | 49     | 41         | 15.750        | PG        | PIETRALUNGA |          | No                            | 10/07/1975           | TRASFERIMENTO A TITOLO GRATUITO | Valore catastale   | 1.321,13   | 1.321,13   | AGENZIA FORESTALE REGIONALE |      |
| 32789  | TERRENI AGRICOLI   | 1.2.2.02.13.01.001  | Indisponibile  | 49     | 42         | 36.910        | PG        | PIETRALUNGA |          | No                            | 10/07/1975           | TRASFERIMENTO A TITOLO GRATUITO | Valore catastale   | 3.097,25   | 3.097,25   | AGENZIA FORESTALE REGIONALE |      |
| 32790  | TERRENI AGRICOLI   | 1.2.2.02.13.01.001  | Indisponibile  | 49     | 43         | 11.040        | PG        | PIETRALUNGA |          | No                            | 10/07/1975           | TRASFERIMENTO A TITOLO GRATUITO | Valore catastale   | 926,25   | 926,25   | AGENZIA FORESTALE REGIONALE |      |
| 32791  | TERRENI AGRICOLI   | 1.2.2.02.13.01.001  | Indisponibile  | 49     | 44         | 4.160         | PG        | PIETRALUNGA |          | No                            | 10/07/1975           | TRASFERIMENTO A TITOLO GRATUITO | Valore catastale   | 1.048,13   | 1.048,13   | AGENZIA FORESTALE REGIONALE |      |
| 32792  | TERRENI AGRICOLI   | 1.2.2.02.13.01.001  | Indisponibile  | 49     | 45         | 3.910         | PG        | PIETRALUNGA |          | No                            | 10/07/1975           | TRASFERIMENTO A TITOLO GRATUITO | Valore catastale   | 964,75   | 964,75   | AGENZIA FORESTALE REGIONALE |      |
| 32793  | TERRENI AGRICOLI   | 1.2.2.02.13.01.001  | Indisponibile  | 49     | 46         | 32.060        | PG        | PIETRALUNGA |          | No                            | 10/07/1975           | TRASFERIMENTO A TITOLO GRATUITO | Valore catastale   | 2.691,00   | 2.691,00   | AGENZIA FORESTALE REGIONALE |      |
| 32794  | TERRENI AGRICOLI   | 1.2.2.02.13.01.001  | Indisponibile  | 49     | 47         | 7.770         | PG        | PIETRALUNGA |          | No                            | 10/07/1975           | TRASFERIMENTO A TITOLO GRATUITO | Valore catastale   | 2.283,13   | 2.283,13   | AGENZIA FORESTALE REGIONALE |      |
| 32795  | TERRENI AGRICOLI   | 1.2.2.02.13.01.001  | Indisponibile  | 49     | 48         | 56            | PG        | PIETRALUNGA |          | No                            | 10/07/1975           | TRASFERIMENTO A TITOLO GRATUITO | Valore catastale   | 4,88   | 4,88   | AGENZIA FORESTALE REGIONALE |      |

**PATRIMONIO IMMOBILIARE REGIONE UMBRIA**  
**Prospetto Terreni al 31/12/2017**

| Numero identificativo (da sistema informativo) | Classificazione secondo il piano dei conti dello Stato Patrimoniale in base al D.lgs. 118/2011 (descrizione) | Classificazione secondo il piano dei conti dello Stato Patrimoniale in base al D.lgs. 118/2011 (Codice) | Classificazione ai sensi del codice civile (demunitale, disponibile, indisponibile) | Foglio | Particella | Superficie mq | Provincia | Comune      | Località | Bene soggetto ad ammortamento | Data di acquisizione | Modalità di acquisizione        | Criterio di valutazione secondo i principi del D.lgs. 118/2011 | Valore dell'immobile secondo i principi del D.lgs. 118/2011 al 31/12/2017 (euro) | Valore dell'immobile secondo i principi del D.lgs. 118/2011 al 31/12/2016 (euro) | Eme Gestore                 | Note |
|--|--|---|---|--------|------------|---------------|-----------|-------------|----------|-------------------------------|----------------------|---------------------------------|--|--|--|-----------------------------|------|
| 32796  | TERRENI AGRICOLI   | 1.2.2.02.13.01.001  | Indisponibile   | 49     | 49         | 10.290        | PG        | PIETRALUNGA |          | No                            | 10/07/1975           | TRASFERIMENTO A TITOLO GRATUITO | Valore catastale   | 950,63   | 950,63   | AGENZIA FORESTALE REGIONALE |      |
| 32797  | TERRENI AGRICOLI   | 1.2.2.02.13.01.001  | Indisponibile   | 49     | 50         | 6.090         | PG        | PIETRALUNGA |          | No                            | 10/07/1975           | TRASFERIMENTO A TITOLO GRATUITO | Valore catastale   | 715,00   | 715,00   | AGENZIA FORESTALE REGIONALE |      |
| 32798  | TERRENI AGRICOLI   | 1.2.2.02.13.01.001  | Indisponibile   | 49     | 51         | 2.690         | PG        | PIETRALUNGA |          | No                            | 10/07/1975           | TRASFERIMENTO A TITOLO GRATUITO | Valore catastale   | 674,38   | 674,38   | AGENZIA FORESTALE REGIONALE |      |
| 32799  | TERRENI AGRICOLI   | 1.2.2.02.13.01.001  | Indisponibile   | 49     | 52         | 650           | PG        | PIETRALUNGA |          | No                            | 10/07/1975           | TRASFERIMENTO A TITOLO GRATUITO | Valore catastale   | 164,13   | 164,13   | AGENZIA FORESTALE REGIONALE |      |
| 32800  | TERRENI AGRICOLI   | 1.2.2.02.13.01.001  | Indisponibile   | 49     | 55         | 2.880         | PG        | PIETRALUNGA |          | No                            | 10/07/1975           | TRASFERIMENTO A TITOLO GRATUITO | Valore catastale   | 724,75   | 724,75   | AGENZIA FORESTALE REGIONALE |      |
| 32801  | TERRENI AGRICOLI   | 1.2.2.02.13.01.001  | Indisponibile   | 49     | 56         | 7.190         | PG        | PIETRALUNGA |          | No                            | 10/07/1975           | TRASFERIMENTO A TITOLO GRATUITO | Valore catastale   | 1.810,25   | 1.810,25   | AGENZIA FORESTALE REGIONALE |      |
| 32802  | TERRENI AGRICOLI   | 1.2.2.02.13.01.001  | Indisponibile   | 49     | 57         | 860           | PG        | PIETRALUNGA |          | No                            | 10/07/1975           | TRASFERIMENTO A TITOLO GRATUITO | Valore catastale   | 71,50  | 71,50  | AGENZIA FORESTALE REGIONALE |      |
| 32803  | TERRENI AGRICOLI   | 1.2.2.02.13.01.001  | Indisponibile   | 49     | 58         | 880           | PG        | PIETRALUNGA |          | No                            | 10/07/1975           | TRASFERIMENTO A TITOLO GRATUITO | Valore catastale   | 73,13  | 73,13  | AGENZIA FORESTALE REGIONALE |      |
| 32804  | TERRENI AGRICOLI   | 1.2.2.02.13.01.001  | Indisponibile   | 49     | 96         | 2.290         | PG        | PIETRALUNGA |          | No                            | 10/07/1975           | TRASFERIMENTO A TITOLO GRATUITO | Valore catastale   | 191,75   | 191,75   | AGENZIA FORESTALE REGIONALE |      |
| 32805  | TERRENI AGRICOLI   | 1.2.2.02.13.01.001  | Indisponibile   | 49     | 97         | 4.630         | PG        | PIETRALUNGA |          | No                            | 10/07/1975           | TRASFERIMENTO A TITOLO GRATUITO | Valore catastale   | 1.360,13   | 1.360,13   | AGENZIA FORESTALE REGIONALE |      |
| 32806  | TERRENI AGRICOLI   | 1.2.2.02.13.01.001  | Indisponibile   | 49     | 98         | 690           | PG        | PIETRALUNGA |          | No                            | 10/07/1975           | TRASFERIMENTO A TITOLO GRATUITO | Valore catastale   | 69,88  | 69,88  | AGENZIA FORESTALE REGIONALE |      |
| 32807  | TERRENI AGRICOLI   | 1.2.2.02.13.01.001  | Indisponibile   | 49     | 99         | 6.750         | PG        | PIETRALUNGA |          | No                            | 10/07/1975           | TRASFERIMENTO A TITOLO GRATUITO | Valore catastale   | 1.982,50   | 1.982,50   | AGENZIA FORESTALE REGIONALE |      |
| 32808  | TERRENI AGRICOLI   | 1.2.2.02.13.01.001  | Indisponibile   | 49     | 100        | 4.740         | PG        | PIETRALUNGA |          | No                            | 10/07/1975           | TRASFERIMENTO A TITOLO GRATUITO | Valore catastale   | 398,13   | 398,13   | AGENZIA FORESTALE REGIONALE |      |
| 32809  | TERRENI AGRICOLI   | 1.2.2.02.13.01.001  | Indisponibile   | 49     | 126        | 7.630         | PG        | PIETRALUNGA |          | No                            | 10/07/1975           | TRASFERIMENTO A TITOLO GRATUITO | Valore catastale   | 640,25   | 640,25   | AGENZIA FORESTALE REGIONALE |      |
| 32810  | TERRENI AGRICOLI   | 1.2.2.02.13.01.001  | Indisponibile   | 49     | 127        | 12.780        | PG        | PIETRALUNGA |          | No                            | 10/07/1975           | TRASFERIMENTO A TITOLO GRATUITO | Valore catastale   | 965,25   | 965,25   | AGENZIA FORESTALE REGIONALE |      |
| 32811  | TERRENI AGRICOLI   | 1.2.2.02.13.01.001  | Indisponibile   | 49     | 128        | 12.640        | PG        | PIETRALUNGA |          | No                            | 10/07/1975           | TRASFERIMENTO A TITOLO GRATUITO | Valore catastale   | 1.171,63   | 1.171,63   | AGENZIA FORESTALE REGIONALE |      |
| 32812  | TERRENI AGRICOLI   | 1.2.2.02.13.01.001  | Indisponibile   | 49     | 129        | 4.030         | PG        | PIETRALUNGA |          | No                            | 10/07/1975           | TRASFERIMENTO A TITOLO GRATUITO | Valore catastale   | 472,88   | 472,88   | AGENZIA FORESTALE REGIONALE |      |
| 32813  | TERRENI AGRICOLI   | 1.2.2.02.13.01.001  | Indisponibile   | 49     | 130        | 21.400        | PG        | PIETRALUNGA |          | No                            | 10/07/1975           | TRASFERIMENTO A TITOLO GRATUITO | Valore catastale   | 1.616,88   | 1.616,88   | AGENZIA FORESTALE REGIONALE |      |
| 32814  | TERRENI AGRICOLI   | 1.2.2.02.13.01.001  | Indisponibile   | 49     | 134        | 5.550         | PG        | PIETRALUNGA |          | No                            | 10/07/1975           | TRASFERIMENTO A TITOLO GRATUITO | Valore catastale   | 651,63   | 651,63   | AGENZIA FORESTALE REGIONALE |      |
| 32815  | TERRENI AGRICOLI   | 1.2.2.02.13.01.001  | Indisponibile   | 50     | 1          | 1.500         | PG        | PIETRALUNGA |          | No                            | 10/07/1975           | TRASFERIMENTO A TITOLO GRATUITO | Valore catastale   | 113,75   | 113,75   | AGENZIA FORESTALE REGIONALE |      |
| 32816  | TERRENI AGRICOLI   | 1.2.2.02.13.01.001  | Indisponibile   | 50     | 2          | 4.910         | PG        | PIETRALUNGA |          | No                            | 10/07/1975           | TRASFERIMENTO A TITOLO GRATUITO | Valore catastale   | 1.236,63   | 1.236,63   | AGENZIA FORESTALE REGIONALE |      |
| 32817  | TERRENI AGRICOLI   | 1.2.2.02.13.01.001  | Indisponibile   | 50     | 3          | 5.890         | PG        | PIETRALUNGA |          | No                            | 10/07/1975           | TRASFERIMENTO A TITOLO GRATUITO | Valore catastale   | 48,75  | 48,75  | AGENZIA FORESTALE REGIONALE |      |
| 32818  | TERRENI AGRICOLI   | 1.2.2.02.13.01.001  | Indisponibile   | 50     | 4          | 3.820         | PG        | PIETRALUNGA |          | No                            | 10/07/1975           | TRASFERIMENTO A TITOLO GRATUITO | Valore catastale   | 32,50  | 32,50  | AGENZIA FORESTALE REGIONALE |      |
| 32819  | TERRENI AGRICOLI   | 1.2.2.02.13.01.001  | Indisponibile   | 50     | 5          | 1.780         | PG        | PIETRALUNGA |          | No                            | 10/07/1975           | TRASFERIMENTO A TITOLO GRATUITO | Valore catastale   | 14,63  | 14,63  | AGENZIA FORESTALE REGIONALE |      |
| 32820  | TERRENI AGRICOLI   | 1.2.2.02.13.01.001  | Indisponibile   | 50     | 6          | 580           | PG        | PIETRALUNGA |          | No                            | 10/07/1975           | TRASFERIMENTO A TITOLO GRATUITO | Valore catastale   | 0,00   | 0,00   | AGENZIA FORESTALE REGIONALE |      |
| 32821  | TERRENI AGRICOLI   | 1.2.2.02.13.01.001  | Indisponibile   | 50     | 7          | 300           | PG        | PIETRALUNGA |          | No                            | 10/07/1975           | TRASFERIMENTO A TITOLO GRATUITO | Valore catastale   | 24,38  | 24,38  | AGENZIA FORESTALE REGIONALE |      |
| 32822  | TERRENI AGRICOLI   | 1.2.2.02.13.01.001  | Indisponibile   | 50     | 8          | 230           | PG        | PIETRALUNGA |          | No                            | 10/07/1975           | TRASFERIMENTO A TITOLO GRATUITO | Valore catastale   | 19,50  | 19,50  | AGENZIA FORESTALE REGIONALE |      |
| 32823  | TERRENI AGRICOLI   | 1.2.2.02.13.01.001  | Indisponibile   | 50     | 9          | 102.150       | PG        | PIETRALUNGA |          | No                            | 10/07/1975           | TRASFERIMENTO A TITOLO GRATUITO | Valore catastale   | 7.715,50   | 7.715,50   | AGENZIA FORESTALE REGIONALE |      |
| 32824  | TERRENI AGRICOLI   | 1.2.2.02.13.01.001  | Indisponibile   | 50     | 10         | 13.290        | PG        | PIETRALUNGA |          | No                            | 10/07/1975           | TRASFERIMENTO A TITOLO GRATUITO | Valore catastale   | 3.345,88   | 3.345,88   | AGENZIA FORESTALE REGIONALE |      |
| 32825  | TERRENI AGRICOLI   | 1.2.2.02.13.01.001  | Indisponibile   | 50     | 11         | 10.480        | PG        | PIETRALUNGA |          | No                            | 10/07/1975           | TRASFERIMENTO A TITOLO GRATUITO | Valore catastale   | 791,38   | 791,38   | AGENZIA FORESTALE REGIONALE |      |
| 32826  | TERRENI AGRICOLI   | 1.2.2.02.13.01.001  | Indisponibile   | 50     | 12         | 13.000        | PG        | PIETRALUNGA |          | No                            | 10/07/1975           | TRASFERIMENTO A TITOLO GRATUITO | Valore catastale   | 3.818,75   | 3.818,75   | AGENZIA FORESTALE REGIONALE |      |
| 32827  | TERRENI AGRICOLI   | 1.2.2.02.13.01.001  | Indisponibile   | 50     | 13         | 15.280        | PG        | PIETRALUNGA |          | No                            | 10/07/1975           | TRASFERIMENTO A TITOLO GRATUITO | Valore catastale   | 4.488,25   | 4.488,25   | AGENZIA FORESTALE REGIONALE |      |
| 32828  | TERRENI AGRICOLI   | 1.2.2.02.13.01.001  | Indisponibile   | 50     | 14         | 1.610         | PG        | PIETRALUNGA |          | No                            | 10/07/1975           | TRASFERIMENTO A TITOLO GRATUITO | Valore catastale   | 134,88   | 134,88   | AGENZIA FORESTALE REGIONALE |      |

**PATRIMONIO IMMOBILIARE REGIONE UMBRIA**  
**Prospetto Terreni al 31/12/2017**

| Numero identificativo (da sistema informativo) | Classificazione secondo il piano dei conti dello Stato Patrimoniale in base al D.lgs. 118/2011 (descrizione) | Classificazione secondo il piano dei conti dello Stato Patrimoniale in base al D.lgs. 118/2011 (Codice) | Classificazione ai sensi del codice civile (demaniale, disponibile, indisponibile) | Foglio | Particella | Superficie mq | Provincia | Comune      | Località | Bene soggetto ad ammortamento | Data di acquisizione | Modalità di acquisizione        | Criterio di valutazione secondo i principi del D.lgs. 118/2011 | Valore dell'immobile secondo i principi del D.lgs. 118/2011 al 31/12/2017 (euro) | Valore dell'immobile secondo i principi del D.lgs. 118/2011 al 31/12/2016 (euro) | Eme Gestore                 | Note |
|--|--|---|--|--------|------------|---------------|-----------|-------------|----------|-------------------------------|----------------------|---------------------------------|--|--|--|-----------------------------|------|
| 32629  | TERRENI AGRICOLI   | 1.2.2.02.13.01.001  | Indisponibile  | 50     | 15         | 270           | PG        | PIETRALUNGA |          | No                            | 10/07/1975           | TRASFERIMENTO A TITOLO GRATUITO | Valore catastale   | 32,50  | 32,50  | AGENZIA FORESTALE REGIONALE |      |
| 32630  | TERRENI AGRICOLI   | 1.2.2.02.13.01.001  | Indisponibile  | 50     | 19         | 12.460        | PG        | PIETRALUNGA |          | No                            | 10/07/1975           | TRASFERIMENTO A TITOLO GRATUITO | Valore catastale   | 3.144,38   | 3.144,38   | AGENZIA FORESTALE REGIONALE |      |
| 32631  | TERRENI AGRICOLI   | 1.2.2.02.13.01.001  | Indisponibile  | 50     | 20         | 18.020        | PG        | PIETRALUNGA |          | No                            | 10/07/1975           | TRASFERIMENTO A TITOLO GRATUITO | Valore catastale   | 1.875,25   | 1.875,25   | AGENZIA FORESTALE REGIONALE |      |
| 32632  | TERRENI AGRICOLI   | 1.2.2.02.13.01.001  | Indisponibile  | 50     | 21         | 1.030         | PG        | PIETRALUNGA |          | No                            | 10/07/1975           | TRASFERIMENTO A TITOLO GRATUITO | Valore catastale   | 260,00   | 260,00   | AGENZIA FORESTALE REGIONALE |      |
| 32633  | TERRENI AGRICOLI   | 1.2.2.02.13.01.001  | Indisponibile  | 50     | 22         | 140           | PG        | PIETRALUNGA |          | No                            | 10/07/1975           | TRASFERIMENTO A TITOLO GRATUITO | Valore catastale   | 35,75  | 35,75  | AGENZIA FORESTALE REGIONALE |      |
| 32634  | TERRENI AGRICOLI   | 1.2.2.02.13.01.001  | Indisponibile  | 50     | 23         | 700           | PG        | PIETRALUNGA |          | No                            | 10/07/1975           | TRASFERIMENTO A TITOLO GRATUITO | Valore catastale   | 69,88  | 69,88  | AGENZIA FORESTALE REGIONALE |      |
| 32635  | TERRENI AGRICOLI   | 1.2.2.02.13.01.001  | Indisponibile  | 50     | 24         | 3.130         | PG        | PIETRALUNGA |          | No                            | 10/07/1975           | TRASFERIMENTO A TITOLO GRATUITO | Valore catastale   | 788,13   | 788,13   | AGENZIA FORESTALE REGIONALE |      |
| 32636  | TERRENI AGRICOLI   | 1.2.2.02.13.01.001  | Indisponibile  | 50     | 25         | 1.220         | PG        | PIETRALUNGA |          | No                            | 10/07/1975           | TRASFERIMENTO A TITOLO GRATUITO | Valore catastale   | 123,50   | 123,50   | AGENZIA FORESTALE REGIONALE |      |
| 32637  | TERRENI AGRICOLI   | 1.2.2.02.13.01.001  | Indisponibile  | 50     | 30         | 3.590         | PG        | PIETRALUNGA |          | No                            | 10/07/1975           | TRASFERIMENTO A TITOLO GRATUITO | Valore catastale   | 271,38   | 271,38   | AGENZIA FORESTALE REGIONALE |      |
| 32638  | TERRENI AGRICOLI   | 1.2.2.02.13.01.001  | Indisponibile  | 50     | 64         | 2.040         | PG        | PIETRALUNGA |          | No                            | 10/07/1975           | TRASFERIMENTO A TITOLO GRATUITO | Valore catastale   | 17,88  | 17,88  | AGENZIA FORESTALE REGIONALE |      |
| 32639  | TERRENI AGRICOLI   | 1.2.2.02.13.01.001  | Indisponibile  | 50     | 65         | 3.210         | PG        | PIETRALUNGA |          | No                            | 10/07/1975           | TRASFERIMENTO A TITOLO GRATUITO | Valore catastale   | 942,50   | 942,50   | AGENZIA FORESTALE REGIONALE |      |
| 32640  | TERRENI AGRICOLI   | 1.2.2.02.13.01.001  | Indisponibile  | 50     | 66         | 48.610        | PG        | PIETRALUNGA |          | No                            | 10/07/1975           | TRASFERIMENTO A TITOLO GRATUITO | Valore catastale   | 12.237,88  | 12.237,88  | AGENZIA FORESTALE REGIONALE |      |
| 32641  | TERRENI AGRICOLI   | 1.2.2.02.13.01.001  | Indisponibile  | 50     | 67         | 2.510         | PG        | PIETRALUNGA |          | No                            | 10/07/1975           | TRASFERIMENTO A TITOLO GRATUITO | Valore catastale   | 211,25   | 211,25   | AGENZIA FORESTALE REGIONALE |      |
| 32642  | TERRENI AGRICOLI   | 1.2.2.02.13.01.001  | Indisponibile  | 50     | 68         | 93.000        | PG        | PIETRALUNGA |          | No                            | 10/07/1975           | TRASFERIMENTO A TITOLO GRATUITO | Valore catastale   | 11.708,13  | 11.708,13  | AGENZIA FORESTALE REGIONALE |      |
| 32643  | TERRENI AGRICOLI   | 1.2.2.02.13.01.001  | Indisponibile  | 50     | 69         | 650           | PG        | PIETRALUNGA |          | No                            | 10/07/1975           | TRASFERIMENTO A TITOLO GRATUITO | Valore catastale   | 43,88  | 43,88  | AGENZIA FORESTALE REGIONALE |      |
| 32644  | TERRENI AGRICOLI   | 1.2.2.02.13.01.001  | Indisponibile  | 50     | 70         | 2.060         | PG        | PIETRALUNGA |          | No                            | 10/07/1975           | TRASFERIMENTO A TITOLO GRATUITO | Valore catastale   | 518,38   | 518,38   | AGENZIA FORESTALE REGIONALE |      |
| 32645  | TERRENI AGRICOLI   | 1.2.2.02.13.01.001  | Indisponibile  | 50     | 73         | 4.750         | PG        | PIETRALUNGA |          | No                            | 10/07/1975           | TRASFERIMENTO A TITOLO GRATUITO | Valore catastale   | 398,13   | 398,13   | AGENZIA FORESTALE REGIONALE |      |
| 32646  | TERRENI AGRICOLI   | 1.2.2.02.13.01.001  | Indisponibile  | 50     | 74         | 5.330         | PG        | PIETRALUNGA |          | No                            | 10/07/1975           | TRASFERIMENTO A TITOLO GRATUITO | Valore catastale   | 625,63   | 625,63   | AGENZIA FORESTALE REGIONALE |      |
| 32647  | TERRENI AGRICOLI   | 1.2.2.02.13.01.001  | Indisponibile  | 50     | 75         | 2.070         | PG        | PIETRALUNGA |          | No                            | 10/07/1975           | TRASFERIMENTO A TITOLO GRATUITO | Valore catastale   | 672,75   | 672,75   | AGENZIA FORESTALE REGIONALE |      |
| 32648  | TERRENI AGRICOLI   | 1.2.2.02.13.01.001  | Indisponibile  | 50     | 76         | 17.960        | PG        | PIETRALUNGA |          | No                            | 10/07/1975           | TRASFERIMENTO A TITOLO GRATUITO | Valore catastale   | 4.421,63   | 4.421,63   | AGENZIA FORESTALE REGIONALE |      |
| 32649  | TERRENI AGRICOLI   | 1.2.2.02.13.01.001  | Indisponibile  | 50     | 77         | 6.500         | PG        | PIETRALUNGA |          | No                            | 10/07/1975           | TRASFERIMENTO A TITOLO GRATUITO | Valore catastale   | 437,13   | 437,13   | AGENZIA FORESTALE REGIONALE |      |
| 32650  | TERRENI AGRICOLI   | 1.2.2.02.13.01.001  | Indisponibile  | 50     | 510        | 8.530         | PG        | PIETRALUNGA |          | No                            | 10/07/1975           | TRASFERIMENTO A TITOLO GRATUITO | Valore catastale   | 859,63   | 859,63   | AGENZIA FORESTALE REGIONALE |      |
| 32651  | TERRENI AGRICOLI   | 1.2.2.02.13.01.001  | Indisponibile  | 50     | 82         | 5.430         | PG        | PIETRALUNGA |          | No                            | 10/07/1975           | TRASFERIMENTO A TITOLO GRATUITO | Valore catastale   | 1.386,63   | 1.386,63   | AGENZIA FORESTALE REGIONALE |      |
| 32652  | TERRENI AGRICOLI   | 1.2.2.02.13.01.001  | Indisponibile  | 50     | 504        | 255           | PG        | PIETRALUNGA |          | No                            | 10/07/1975           | TRASFERIMENTO A TITOLO GRATUITO | Valore catastale   | 32,50  | 32,50  | AGENZIA FORESTALE REGIONALE |      |
| 32653  | TERRENI AGRICOLI   | 1.2.2.02.13.01.001  | Indisponibile  | 50     | 505        | 900           | PG        | PIETRALUNGA |          | No                            | 10/07/1975           | TRASFERIMENTO A TITOLO GRATUITO | Valore catastale   | 113,75   | 113,75   | AGENZIA FORESTALE REGIONALE |      |
| 32654  | TERRENI AGRICOLI   | 1.2.2.02.13.01.001  | Indisponibile  | 50     | 506        | 310           | PG        | PIETRALUNGA |          | No                            | 10/07/1975           | TRASFERIMENTO A TITOLO GRATUITO | Valore catastale   | 39,00  | 39,00  | AGENZIA FORESTALE REGIONALE |      |
| 32655  | TERRENI AGRICOLI   | 1.2.2.02.13.01.001  | Indisponibile  | 50     | 507        | 1.135         | PG        | PIETRALUNGA |          | No                            | 10/07/1975           | TRASFERIMENTO A TITOLO GRATUITO | Valore catastale   | 143,00   | 143,00   | AGENZIA FORESTALE REGIONALE |      |
| 32656  | TERRENI AGRICOLI   | 1.2.2.02.13.01.001  | Indisponibile  | 50     | 508        | 40            | PG        | PIETRALUNGA |          | No                            | 10/07/1975           | TRASFERIMENTO A TITOLO GRATUITO | Valore catastale   | 4,88   | 4,88   | AGENZIA FORESTALE REGIONALE |      |
| 32657  | TERRENI AGRICOLI   | 1.2.2.02.13.01.001  | Indisponibile  | 51     | 1          | 2.810         | PG        | PIETRALUNGA |          | No                            | 10/07/1975           | TRASFERIMENTO A TITOLO GRATUITO | Valore catastale   | 94,25  | 94,25  | AGENZIA FORESTALE REGIONALE |      |
| 32658  | TERRENI AGRICOLI   | 1.2.2.02.13.01.001  | Indisponibile  | 51     | 2          | 600           | PG        | PIETRALUNGA |          | No                            | 10/07/1975           | TRASFERIMENTO A TITOLO GRATUITO | Valore catastale   | 50,38  | 50,38  | AGENZIA FORESTALE REGIONALE |      |
| 32659  | TERRENI AGRICOLI   | 1.2.2.02.13.01.001  | Indisponibile  | 51     | 3          | 1.830         | PG        | PIETRALUNGA |          | No                            | 10/07/1975           | TRASFERIMENTO A TITOLO GRATUITO | Valore catastale   | 0,00   | 0,00   | AGENZIA FORESTALE REGIONALE |      |
| 32660  | TERRENI AGRICOLI   | 1.2.2.02.13.01.001  | Indisponibile  | 51     | 4          | 10.800        | PG        | PIETRALUNGA |          | No                            | 10/07/1975           | TRASFERIMENTO A TITOLO GRATUITO | Valore catastale   | 419,25   | 419,25   | AGENZIA FORESTALE REGIONALE |      |
| 32661  | TERRENI AGRICOLI   | 1.2.2.02.13.01.001  | Indisponibile  | 51     | 5          | 19.310        | PG        | PIETRALUNGA |          | No                            | 10/07/1975           | TRASFERIMENTO A TITOLO GRATUITO | Valore catastale   | 5.671,25   | 5.671,25   | AGENZIA FORESTALE REGIONALE |      |

**PATRIMONIO IMMOBILIARE REGIONE UMBRIA**  
**Prospetto Terreni al 31/12/2017**

| Numero identificativo (da sistema informativo) | Classificazione secondo il piano dei conti dello Stato Patrimoniale in base al D.lgs. 118/2011 (descrizione) | Classificazione secondo il piano dei conti dello Stato Patrimoniale in base al D.lgs. 118/2011 (Codice) | Classificazione ai sensi del codice civile (demaniale, disponibile, indisponibile) | Foglio | Particella | Superficie mq | Provincia | Comune      | Località | Bene soggetto ad ammortamento | Data di acquisizione | Modalità di acquisizione        | Criterio di valutazione secondo i principi del D.lgs. 118/2011 | Valore dell'immobile secondo i principi del D.lgs. 118/2011 al 31/12/2017 (euro) | Valore dell'immobile secondo i principi del D.lgs. 118/2011 al 31/12/2016 (euro) | Eme Gestore                 | Note |
|--|--|---|--|--------|------------|---------------|-----------|-------------|----------|-------------------------------|----------------------|---------------------------------|--|--|--|-----------------------------|------|
| 32862  | TERRENI AGRICOLI   | 1.2.2.02.13.01.001  | Indisponibile  | 51     | 6          | 15.520        | PG        | PIETRALUNGA |          | No                            | 10/07/1975           | TRASFERIMENTO A TITOLO GRATUITO | Valore catastale   | 4.598,13   | 4.598,13   | AGENZIA FORESTALE REGIONALE |      |
| 32863  | TERRENI AGRICOLI   | 1.2.2.02.13.01.001  | Indisponibile  | 51     | 7          | 5.270         | PG        | PIETRALUNGA |          | No                            | 10/07/1975           | TRASFERIMENTO A TITOLO GRATUITO | Valore catastale   | 442,00   | 442,00   | AGENZIA FORESTALE REGIONALE |      |
| 32864  | TERRENI AGRICOLI   | 1.2.2.02.13.01.001  | Indisponibile  | 51     | 8          | 1.260         | PG        | PIETRALUNGA |          | No                            | 10/07/1975           | TRASFERIMENTO A TITOLO GRATUITO | Valore catastale   | 117,00   | 117,00   | AGENZIA FORESTALE REGIONALE |      |
| 32865  | TERRENI AGRICOLI   | 1.2.2.02.13.01.001  | Indisponibile  | 51     | 9          | 1.680         | PG        | PIETRALUNGA |          | No                            | 10/07/1975           | TRASFERIMENTO A TITOLO GRATUITO | Valore catastale   | 211,25   | 211,25   | AGENZIA FORESTALE REGIONALE |      |
| 32866  | TERRENI AGRICOLI   | 1.2.2.02.13.01.001  | Indisponibile  | 51     | 10         | 360           | PG        | PIETRALUNGA |          | No                            | 10/07/1975           | TRASFERIMENTO A TITOLO GRATUITO | Valore catastale   | 3,25   | 3,25   | AGENZIA FORESTALE REGIONALE |      |
| 32867  | TERRENI AGRICOLI   | 1.2.2.02.13.01.001  | Indisponibile  | 51     | 11         | 1.060         | PG        | PIETRALUNGA |          | No                            | 10/07/1975           | TRASFERIMENTO A TITOLO GRATUITO | Valore catastale   | 110,50   | 110,50   | AGENZIA FORESTALE REGIONALE |      |
| 32868  | TERRENI AGRICOLI   | 1.2.2.02.13.01.001  | Indisponibile  | 51     | 12         | 2.640         | PG        | PIETRALUNGA |          | No                            | 10/07/1975           | TRASFERIMENTO A TITOLO GRATUITO | Valore catastale   | 796,25   | 796,25   | AGENZIA FORESTALE REGIONALE |      |
| 32869  | TERRENI AGRICOLI   | 1.2.2.02.13.01.001  | Indisponibile  | 51     | 13         | 2.640         | PG        | PIETRALUNGA |          | No                            | 10/07/1975           | TRASFERIMENTO A TITOLO GRATUITO | Valore catastale   | 22,75  | 22,75  | AGENZIA FORESTALE REGIONALE |      |
| 32870  | TERRENI AGRICOLI   | 1.2.2.02.13.01.001  | Indisponibile  | 51     | 14         | 5.310         | PG        | PIETRALUNGA |          | No                            | 10/07/1975           | TRASFERIMENTO A TITOLO GRATUITO | Valore catastale   | 1.560,00   | 1.560,00   | AGENZIA FORESTALE REGIONALE |      |
| 32871  | TERRENI AGRICOLI   | 1.2.2.02.13.01.001  | Indisponibile  | 51     | 16         | 2.670         | PG        | PIETRALUNGA |          | No                            | 10/07/1975           | TRASFERIMENTO A TITOLO GRATUITO | Valore catastale   | 224,25   | 224,25   | AGENZIA FORESTALE REGIONALE |      |
| 32872  | TERRENI AGRICOLI   | 1.2.2.02.13.01.001  | Indisponibile  | 51     | 17         | 950           | PG        | PIETRALUNGA |          | No                            | 10/07/1975           | TRASFERIMENTO A TITOLO GRATUITO | Valore catastale   | 32,50  | 32,50  | AGENZIA FORESTALE REGIONALE |      |
| 32873  | TERRENI AGRICOLI   | 1.2.2.02.13.01.001  | Indisponibile  | 51     | 18         | 53.640        | PG        | PIETRALUNGA |          | No                            | 10/07/1975           | TRASFERIMENTO A TITOLO GRATUITO | Valore catastale   | 13.505,38  | 13.505,38  | AGENZIA FORESTALE REGIONALE |      |
| 32874  | TERRENI AGRICOLI   | 1.2.2.02.13.01.001  | Indisponibile  | 51     | 19         | 121.510       | PG        | PIETRALUNGA |          | No                            | 10/07/1975           | TRASFERIMENTO A TITOLO GRATUITO | Valore catastale   | 15.296,13  | 15.296,13  | AGENZIA FORESTALE REGIONALE |      |
| 32875  | TERRENI AGRICOLI   | 1.2.2.02.13.01.001  | Indisponibile  | 52     | 2          | 3.920         | PG        | PIETRALUNGA |          | No                            | 28/05/1980           | TRASFERIMENTO A TITOLO GRATUITO | Valore catastale   | 329,88   | 329,88   | AGENZIA FORESTALE REGIONALE |      |
| 32876  | TERRENI AGRICOLI   | 1.2.2.02.13.01.001  | Indisponibile  | 52     | 3          | 5.400         | PG        | PIETRALUNGA |          | No                            | 28/05/1980           | TRASFERIMENTO A TITOLO GRATUITO | Valore catastale   | 453,38   | 453,38   | AGENZIA FORESTALE REGIONALE |      |
| 32877  | TERRENI AGRICOLI   | 1.2.2.02.13.01.001  | Indisponibile  | 52     | 4          | 2.560         | PG        | PIETRALUNGA |          | No                            | 28/05/1980           | TRASFERIMENTO A TITOLO GRATUITO | Valore catastale   | 235,63   | 235,63   | AGENZIA FORESTALE REGIONALE |      |
| 32878  | TERRENI AGRICOLI   | 1.2.2.02.13.01.001  | Indisponibile  | 52     | 5          | 5.220         | PG        | PIETRALUNGA |          | No                            | 28/05/1980           | TRASFERIMENTO A TITOLO GRATUITO | Valore catastale   | 1.490,13   | 1.490,13   | AGENZIA FORESTALE REGIONALE |      |
| 32879  | TERRENI AGRICOLI   | 1.2.2.02.13.01.001  | Indisponibile  | 52     | 6          | 580           | PG        | PIETRALUNGA |          | No                            | 28/05/1980           | TRASFERIMENTO A TITOLO GRATUITO | Valore catastale   | 43,88  | 43,88  | AGENZIA FORESTALE REGIONALE |      |
| 32880  | TERRENI AGRICOLI   | 1.2.2.02.13.01.001  | Indisponibile  | 52     | 7          | 15.630        | PG        | PIETRALUNGA |          | No                            | 28/05/1980           | TRASFERIMENTO A TITOLO GRATUITO | Valore catastale   | 1.594,13   | 1.594,13   | AGENZIA FORESTALE REGIONALE |      |
| 32881  | TERRENI AGRICOLI   | 1.2.2.02.13.01.001  | Indisponibile  | 52     | 8          | 63.230        | PG        | PIETRALUNGA |          | No                            | 28/05/1980           | TRASFERIMENTO A TITOLO GRATUITO | Valore catastale   | 5.307,25   | 5.307,25   | AGENZIA FORESTALE REGIONALE |      |
| 32882  | TERRENI AGRICOLI   | 1.2.2.02.13.01.001  | Indisponibile  | 52     | 514        | 141.350       | PG        | PIETRALUNGA |          | No                            | 28/05/1980           | TRASFERIMENTO A TITOLO GRATUITO | Valore catastale   | 25.114,38  | 25.114,38  | AGENZIA FORESTALE REGIONALE |      |
| 32883  | TERRENI AGRICOLI   | 1.2.2.02.13.01.001  | Indisponibile  | 52     | 10         | 1.560         | PG        | PIETRALUNGA |          | No                            | 28/05/1980           | TRASFERIMENTO A TITOLO GRATUITO | Valore catastale   | 131,63   | 131,63   | AGENZIA FORESTALE REGIONALE |      |
| 32884  | TERRENI AGRICOLI   | 1.2.2.02.13.01.001  | Indisponibile  | 52     | 11         | 460           | PG        | PIETRALUNGA |          | No                            | 28/05/1980           | TRASFERIMENTO A TITOLO GRATUITO | Valore catastale   | 39,00  | 39,00  | AGENZIA FORESTALE REGIONALE |      |
| 32885  | TERRENI AGRICOLI   | 1.2.2.02.13.01.001  | Indisponibile  | 52     | 12         | 960           | PG        | PIETRALUNGA |          | No                            | 28/05/1980           | TRASFERIMENTO A TITOLO GRATUITO | Valore catastale   | 74,75  | 74,75  | AGENZIA FORESTALE REGIONALE |      |
| 32886  | TERRENI AGRICOLI   | 1.2.2.02.13.01.001  | Indisponibile  | 52     | 13         | 9.430         | PG        | PIETRALUNGA |          | No                            | 28/05/1980           | TRASFERIMENTO A TITOLO GRATUITO | Valore catastale   | 949,00   | 949,00   | AGENZIA FORESTALE REGIONALE |      |
| 32887  | TERRENI AGRICOLI   | 1.2.2.02.13.01.001  | Indisponibile  | 52     | 15         | 6.640         | PG        | PIETRALUNGA |          | No                            | 10/07/1975           | TRASFERIMENTO A TITOLO GRATUITO | Valore catastale   | 2.242,50   | 2.242,50   | AGENZIA FORESTALE REGIONALE |      |
| 32888  | TERRENI AGRICOLI   | 1.2.2.02.13.01.001  | Indisponibile  | 52     | 16         | 9.820         | PG        | PIETRALUNGA |          | No                            | 10/07/1975           | TRASFERIMENTO A TITOLO GRATUITO | Valore catastale   | 999,63   | 999,63   | AGENZIA FORESTALE REGIONALE |      |
| 32889  | TERRENI AGRICOLI   | 1.2.2.02.13.01.001  | Indisponibile  | 52     | 17         | 1.250         | PG        | PIETRALUNGA |          | No                            | 10/07/1975           | TRASFERIMENTO A TITOLO GRATUITO | Valore catastale   | 42,25  | 42,25  | AGENZIA FORESTALE REGIONALE |      |
| 32890  | TERRENI AGRICOLI   | 1.2.2.02.13.01.001  | Indisponibile  | 52     | 18         | 9.420         | PG        | PIETRALUNGA |          | No                            | 10/07/1975           | TRASFERIMENTO A TITOLO GRATUITO | Valore catastale   | 2.372,50   | 2.372,50   | AGENZIA FORESTALE REGIONALE |      |
| 32891  | TERRENI AGRICOLI   | 1.2.2.02.13.01.001  | Indisponibile  | 52     | 19         | 180           | PG        | PIETRALUNGA |          | No                            | 10/07/1975           | TRASFERIMENTO A TITOLO GRATUITO | Valore catastale   | 13,00  | 13,00  | AGENZIA FORESTALE REGIONALE |      |
| 32892  | TERRENI AGRICOLI   | 1.2.2.02.13.01.001  | Indisponibile  | 52     | 20         | 15.960        | PG        | PIETRALUNGA |          | No                            | 10/07/1975           | TRASFERIMENTO A TITOLO GRATUITO | Valore catastale   | 1.610,38   | 1.610,38   | AGENZIA FORESTALE REGIONALE |      |
| 32893  | TERRENI AGRICOLI   | 1.2.2.02.13.01.001  | Indisponibile  | 52     | 21         | 5.150         | PG        | PIETRALUNGA |          | No                            | 10/07/1975           | TRASFERIMENTO A TITOLO GRATUITO | Valore catastale   | 432,25   | 432,25   | AGENZIA FORESTALE REGIONALE |      |
| 32894  | TERRENI AGRICOLI   | 1.2.2.02.13.01.001  | Indisponibile  | 52     | 22         | 1.060         | PG        | PIETRALUNGA |          | No                            | 10/07/1975           | TRASFERIMENTO A TITOLO GRATUITO | Valore catastale   | 8,13   | 8,13   | AGENZIA FORESTALE REGIONALE |      |

**PATRIMONIO IMMOBILIARE REGIONE UMBRIA**  
**Prospetto Terreni al 31/12/2017**

| Numero identificativo (da sistema informativo) | Classificazione secondo il piano dei conti dello Stato Patrimoniale in base al D.lgs. 118/2011 (descrizione) | Classificazione secondo il piano dei conti dello Stato Patrimoniale in base al D.lgs. 118/2011 (Codice) | Classificazione ai sensi del codice civile (demaniale, disponibile, indisponibile) | Foglio | Particella | Superficie mq | Provincia | Comune      | Località | Bene soggetto ad ammortamento | Data di acquisizione | Modalità di acquisizione        | Criterio di valutazione secondo i principi del D.lgs. 118/2011 | Valore dell'immobile secondo i principi del D.lgs. 118/2011 al 31/12/2017 (euro) | Valore dell'immobile secondo i principi del D.lgs. 118/2011 al 31/12/2016 (euro) | Eme Gestore                 | Note |
|--|--|---|--|--------|------------|---------------|-----------|-------------|----------|-------------------------------|----------------------|---------------------------------|--|--|--|-----------------------------|------|
| 32885  | TERRENI AGRICOLI   | 1.2.2.02.13.01.001  | Indisponibile  | 52     | 23         | 46.480        | PG        | PIETRALUNGA |          | No                            | 10/07/1975           | TRASFERIMENTO A TITOLO GRATUITO | Valore catastale   | 3.510,00   | 3.510,00   | AGENZIA FORESTALE REGIONALE |      |
| 32886  | TERRENI AGRICOLI   | 1.2.2.02.13.01.001  | Indisponibile  | 52     | 24         | 3.260         | PG        | PIETRALUNGA |          | No                            | 10/07/1975           | TRASFERIMENTO A TITOLO GRATUITO | Valore catastale   | 957,13   | 957,13   | AGENZIA FORESTALE REGIONALE |      |
| 32887  | TERRENI AGRICOLI   | 1.2.2.02.13.01.001  | Indisponibile  | 52     | 25         | 2.110         | PG        | PIETRALUNGA |          | No                            | 10/07/1975           | TRASFERIMENTO A TITOLO GRATUITO | Valore catastale   | 17,88  | 17,88  | AGENZIA FORESTALE REGIONALE |      |
| 32888  | TERRENI AGRICOLI   | 1.2.2.02.13.01.001  | Indisponibile  | 52     | 26         | 30.320        | PG        | PIETRALUNGA |          | No                            | 28/05/1980           | TRASFERIMENTO A TITOLO GRATUITO | Valore catastale   | 2.561,00   | 2.561,00   | AGENZIA FORESTALE REGIONALE |      |
| 32889  | TERRENI AGRICOLI   | 1.2.2.02.13.01.001  | Indisponibile  | 52     | 27         | 49.960        | PG        | PIETRALUNGA |          | No                            | 28/05/1980           | TRASFERIMENTO A TITOLO GRATUITO | Valore catastale   | 4.990,38   | 4.990,38   | AGENZIA FORESTALE REGIONALE |      |
| 32900  | TERRENI AGRICOLI   | 1.2.2.02.13.01.001  | Indisponibile  | 52     | 28         | 29.000        | PG        | PIETRALUNGA |          | No                            | 28/05/1980           | TRASFERIMENTO A TITOLO GRATUITO | Valore catastale   | 2.434,25   | 2.434,25   | AGENZIA FORESTALE REGIONALE |      |
| 32901  | TERRENI AGRICOLI   | 1.2.2.02.13.01.001  | Indisponibile  | 52     | 29         | 8.550         | PG        | PIETRALUNGA |          | No                            | 28/05/1980           | TRASFERIMENTO A TITOLO GRATUITO | Valore catastale   | 718,25   | 718,25   | AGENZIA FORESTALE REGIONALE |      |
| 32902  | TERRENI AGRICOLI   | 1.2.2.02.13.01.001  | Indisponibile  | 52     | 30         | 330           | PG        | PIETRALUNGA |          | No                            | 28/05/1980           | TRASFERIMENTO A TITOLO GRATUITO | Valore catastale   | 26,00  | 26,00  | AGENZIA FORESTALE REGIONALE |      |
| 32903  | TERRENI AGRICOLI   | 1.2.2.02.13.01.001  | Indisponibile  | 52     | 31         | 2.030         | PG        | PIETRALUNGA |          | No                            | 28/05/1980           | TRASFERIMENTO A TITOLO GRATUITO | Valore catastale   | 937,63   | 937,63   | AGENZIA FORESTALE REGIONALE |      |
| 32904  | TERRENI AGRICOLI   | 1.2.2.02.13.01.001  | Indisponibile  | 52     | 32         | 3.410         | PG        | PIETRALUNGA |          | No                            | 28/05/1980           | TRASFERIMENTO A TITOLO GRATUITO | Valore catastale   | 1.574,63   | 1.574,63   | AGENZIA FORESTALE REGIONALE |      |
| 32905  | TERRENI AGRICOLI   | 1.2.2.02.13.01.001  | Indisponibile  | 52     | 33         | 92            | PG        | PIETRALUNGA |          | No                            | 28/05/1980           | TRASFERIMENTO A TITOLO GRATUITO | Valore catastale   | 6,50   | 6,50   | AGENZIA FORESTALE REGIONALE |      |
| 32906  | TERRENI AGRICOLI   | 1.2.2.02.13.01.001  | Indisponibile  | 52     | 34         | 9.960         | PG        | PIETRALUNGA |          | No                            | 28/05/1980           | TRASFERIMENTO A TITOLO GRATUITO | Valore catastale   | 838,50   | 838,50   | AGENZIA FORESTALE REGIONALE |      |
| 32907  | TERRENI AGRICOLI   | 1.2.2.02.13.01.001  | Indisponibile  | 52     | 35         | 1.540         | PG        | PIETRALUNGA |          | No                            | 28/05/1980           | TRASFERIMENTO A TITOLO GRATUITO | Valore catastale   | 130,00   | 130,00   | AGENZIA FORESTALE REGIONALE |      |
| 32908  | TERRENI AGRICOLI   | 1.2.2.02.13.01.001  | Indisponibile  | 52     | 36         | 6.060         | PG        | PIETRALUNGA |          | No                            | 28/05/1980           | TRASFERIMENTO A TITOLO GRATUITO | Valore catastale   | 1.101,75   | 1.101,75   | AGENZIA FORESTALE REGIONALE |      |
| 32909  | TERRENI AGRICOLI   | 1.2.2.02.13.01.001  | Indisponibile  | 52     | 37         | 6.680         | PG        | PIETRALUNGA |          | No                            | 28/05/1980           | TRASFERIMENTO A TITOLO GRATUITO | Valore catastale   | 3.082,63   | 3.082,63   | AGENZIA FORESTALE REGIONALE |      |
| 32910  | TERRENI AGRICOLI   | 1.2.2.02.13.01.001  | Indisponibile  | 52     | 45         | 2.960         | PG        | PIETRALUNGA |          | No                            | 28/05/1980           | TRASFERIMENTO A TITOLO GRATUITO | Valore catastale   | 250,25   | 250,25   | AGENZIA FORESTALE REGIONALE |      |
| 32911  | TERRENI AGRICOLI   | 1.2.2.02.13.01.001  | Indisponibile  | 52     | 46         | 12.390        | PG        | PIETRALUNGA |          | No                            | 28/05/1980           | TRASFERIMENTO A TITOLO GRATUITO | Valore catastale   | 3.640,00   | 3.640,00   | AGENZIA FORESTALE REGIONALE |      |
| 32912  | TERRENI AGRICOLI   | 1.2.2.02.13.01.001  | Indisponibile  | 52     | 47         | 600           | PG        | PIETRALUNGA |          | No                            | 28/05/1980           | TRASFERIMENTO A TITOLO GRATUITO | Valore catastale   | 50,38  | 50,38  | AGENZIA FORESTALE REGIONALE |      |
| 32913  | TERRENI AGRICOLI   | 1.2.2.02.13.01.001  | Indisponibile  | 52     | 48         | 970           | PG        | PIETRALUNGA |          | No                            | 28/05/1980           | TRASFERIMENTO A TITOLO GRATUITO | Valore catastale   | 8,13   | 8,13   | AGENZIA FORESTALE REGIONALE |      |
| 32914  | TERRENI AGRICOLI   | 1.2.2.02.13.01.001  | Indisponibile  | 52     | 49         | 2.070         | PG        | PIETRALUNGA |          | No                            | 28/05/1980           | TRASFERIMENTO A TITOLO GRATUITO | Valore catastale   | 238,88   | 238,88   | AGENZIA FORESTALE REGIONALE |      |
| 32915  | TERRENI AGRICOLI   | 1.2.2.02.13.01.001  | Indisponibile  | 52     | 50         | 12.330        | PG        | PIETRALUNGA |          | No                            | 28/05/1980           | TRASFERIMENTO A TITOLO GRATUITO | Valore catastale   | 1.035,13   | 1.035,13   | AGENZIA FORESTALE REGIONALE |      |
| 32916  | TERRENI AGRICOLI   | 1.2.2.02.13.01.001  | Indisponibile  | 52     | 51         | 10.330        | PG        | PIETRALUNGA |          | No                            | 28/05/1980           | TRASFERIMENTO A TITOLO GRATUITO | Valore catastale   | 1.213,88   | 1.213,88   | AGENZIA FORESTALE REGIONALE |      |
| 32917  | TERRENI AGRICOLI   | 1.2.2.02.13.01.001  | Indisponibile  | 52     | 52         | 9.960         | PG        | PIETRALUNGA |          | No                            | 28/05/1980           | TRASFERIMENTO A TITOLO GRATUITO | Valore catastale   | 4.611,75   | 4.611,75   | AGENZIA FORESTALE REGIONALE |      |
| 32918  | TERRENI AGRICOLI   | 1.2.2.02.13.01.001  | Indisponibile  | 52     | 507        | 31            | PG        | PIETRALUNGA |          | No                            | 28/05/1980           | TRASFERIMENTO A TITOLO GRATUITO | Valore catastale   | 14,63  | 14,63  | AGENZIA FORESTALE REGIONALE |      |
| 32919  | TERRENI AGRICOLI   | 1.2.2.02.13.01.001  | Indisponibile  | 52     | 55         | 140           | PG        | PIETRALUNGA |          | No                            | 28/05/1980           | TRASFERIMENTO A TITOLO GRATUITO | Valore catastale   | 14,63  | 14,63  | AGENZIA FORESTALE REGIONALE |      |
| 32920  | TERRENI AGRICOLI   | 1.2.2.02.13.01.001  | Indisponibile  | 52     | 510        | 315           | PG        | PIETRALUNGA |          | No                            | 28/05/1980           | TRASFERIMENTO A TITOLO GRATUITO | Valore catastale   | 0,00   | 0,00   | AGENZIA FORESTALE REGIONALE |      |
| 32921  | TERRENI AGRICOLI   | 1.2.2.02.13.01.001  | Indisponibile  | 52     | 59         | 1.660         | PG        | PIETRALUNGA |          | No                            | 28/05/1980           | TRASFERIMENTO A TITOLO GRATUITO | Valore catastale   | 138,75   | 138,75   | AGENZIA FORESTALE REGIONALE |      |
| 32922  | TERRENI AGRICOLI   | 1.2.2.02.13.01.001  | Indisponibile  | 52     | 59         | 360           | PG        | PIETRALUNGA |          | No                            | 28/05/1980           | TRASFERIMENTO A TITOLO GRATUITO | Valore catastale   | 175,50   | 175,50   | AGENZIA FORESTALE REGIONALE |      |
| 32923  | TERRENI AGRICOLI   | 1.2.2.02.13.01.001  | Indisponibile  | 52     | 60         | 8.020         | PG        | PIETRALUNGA |          | No                            | 28/05/1980           | TRASFERIMENTO A TITOLO GRATUITO | Valore catastale   | 2.356,25   | 2.356,25   | AGENZIA FORESTALE REGIONALE |      |
| 32924  | TERRENI AGRICOLI   | 1.2.2.02.13.01.001  | Indisponibile  | 52     | 61         | 4.350         | PG        | PIETRALUNGA |          | No                            | 28/05/1980           | TRASFERIMENTO A TITOLO GRATUITO | Valore catastale   | 365,63   | 365,63   | AGENZIA FORESTALE REGIONALE |      |
| 32925  | TERRENI AGRICOLI   | 1.2.2.02.13.01.001  | Indisponibile  | 52     | 62         | 3.080         | PG        | PIETRALUNGA |          | No                            | 28/05/1980           | TRASFERIMENTO A TITOLO GRATUITO | Valore catastale   | 611,00   | 611,00   | AGENZIA FORESTALE REGIONALE |      |
| 32926  | TERRENI AGRICOLI   | 1.2.2.02.13.01.001  | Indisponibile  | 52     | 502        | 280           | PG        | PIETRALUNGA |          | No                            | 28/05/1980           | TRASFERIMENTO A TITOLO GRATUITO | Valore catastale   | 0,00   | 0,00   | AGENZIA FORESTALE REGIONALE |      |
| 32927  | TERRENI AGRICOLI   | 1.2.2.02.13.01.001  | Indisponibile  | 52     | 64         | 1.700         | PG        | PIETRALUNGA |          | No                            | 28/05/1980           | TRASFERIMENTO A TITOLO GRATUITO | Valore catastale   | 138,13   | 138,13   | AGENZIA FORESTALE REGIONALE |      |

**PATRIMONIO IMMOBILIARE REGIONE UMBRIA**  
**Prospetto Terreni al 31/12/2017**

| Numero identificativo (da sistema informativo) | Classificazione secondo il piano dei conti dello Stato Patrimoniale in base al D.lgs. 118/2011 (descrizione) | Classificazione secondo il piano dei conti dello Stato Patrimoniale in base al D.lgs. 118/2011 (Codice) | Classificazione ai sensi del codice civile (demaniale, disponibile, indisponibile) | Foglio | Particella | Superficie mq | Provincia | Comune      | Località | Bene soggetto ad ammortamento | Data di acquisizione | Modalità di acquisizione        | Criterio di valutazione secondo i principi del D.lgs. 118/2011 | Valore dell'immobile secondo i principi del D.lgs. 118/2011 al 31/12/2017 (euro) | Valore dell'immobile secondo i principi del D.lgs. 118/2011 al 31/12/2016 (euro) | Eme Gestore                 | Note |
|--|--|---|--|--------|------------|---------------|-----------|-------------|----------|-------------------------------|----------------------|---------------------------------|--|--|--|-----------------------------|------|
| 32628  | TERRENI AGRICOLI   | 1.2.2.02.13.01.001  | Indisponibile  | 52     | 65         | 29.850        | PG        | PIETRALUNGA |          | No                            | 28/05/1980           | TRASFERIMENTO A TITOLO GRATUITO | Valore catastale   | 13.685,75  | 13.685,75  | AGENZIA FORESTALE REGIONALE |      |
| 32629  | TERRENI AGRICOLI   | 1.2.2.02.13.01.001  | Indisponibile  | 52     | 66         | 6.480         | PG        | PIETRALUNGA |          | No                            | 28/05/1980           | TRASFERIMENTO A TITOLO GRATUITO | Valore catastale   | 53,63  | 53,63  | AGENZIA FORESTALE REGIONALE |      |
| 32630  | TERRENI AGRICOLI   | 1.2.2.02.13.01.001  | Indisponibile  | 52     | 67         | 39            | PG        | PIETRALUNGA |          | No                            | 10/07/1975           | TRASFERIMENTO A TITOLO GRATUITO | Valore catastale   | 3,25   | 3,25   | AGENZIA FORESTALE REGIONALE |      |
| 32631  | TERRENI AGRICOLI   | 1.2.2.02.13.01.001  | Indisponibile  | 52     | 68         | 280           | PG        | PIETRALUNGA |          | No                            | 10/07/1975           | TRASFERIMENTO A TITOLO GRATUITO | Valore catastale   | 21,13  | 21,13  | AGENZIA FORESTALE REGIONALE |      |
| 32632  | TERRENI AGRICOLI   | 1.2.2.02.13.01.001  | Indisponibile  | 52     | 69         | 4.250         | PG        | PIETRALUNGA |          | No                            | 28/05/1980           | TRASFERIMENTO A TITOLO GRATUITO | Valore catastale   | 1.248,00   | 1.248,00   | AGENZIA FORESTALE REGIONALE |      |
| 32633  | TERRENI AGRICOLI   | 1.2.2.02.13.01.001  | Indisponibile  | 52     | 71         | 1.880         | PG        | PIETRALUNGA |          | No                            | 28/05/1980           | TRASFERIMENTO A TITOLO GRATUITO | Valore catastale   | 157,63   | 157,63   | AGENZIA FORESTALE REGIONALE |      |
| 32634  | TERRENI AGRICOLI   | 1.2.2.02.13.01.001  | Indisponibile  | 52     | 72         | 280           | PG        | PIETRALUNGA |          | No                            | 28/05/1980           | TRASFERIMENTO A TITOLO GRATUITO | Valore catastale   | 17,88  | 17,88  | AGENZIA FORESTALE REGIONALE |      |
| 32635  | TERRENI AGRICOLI   | 1.2.2.02.13.01.001  | Indisponibile  | 52     | 73         | 2.510         | PG        | PIETRALUNGA |          | No                            | 10/07/1975           | TRASFERIMENTO A TITOLO GRATUITO | Valore catastale   | 2.286,88   | 2.286,88   | AGENZIA FORESTALE REGIONALE |      |
| 32636  | TERRENI AGRICOLI   | 1.2.2.02.13.01.001  | Indisponibile  | 52     | 74         | 1.110         | PG        | PIETRALUNGA |          | No                            | 28/05/1980           | TRASFERIMENTO A TITOLO GRATUITO | Valore catastale   | 9,75   | 9,75   | AGENZIA FORESTALE REGIONALE |      |
| 32637  | TERRENI AGRICOLI   | 1.2.2.02.13.01.001  | Indisponibile  | 52     | 76         | 1.380         | PG        | PIETRALUNGA |          | No                            | 28/05/1980           | TRASFERIMENTO A TITOLO GRATUITO | Valore catastale   | 115,38   | 115,38   | AGENZIA FORESTALE REGIONALE |      |
| 32638  | TERRENI AGRICOLI   | 1.2.2.02.13.01.001  | Indisponibile  | 52     | 77         | 6.810         | PG        | PIETRALUNGA |          | No                            | 28/05/1980           | TRASFERIMENTO A TITOLO GRATUITO | Valore catastale   | 3.142,75   | 3.142,75   | AGENZIA FORESTALE REGIONALE |      |
| 32639  | TERRENI AGRICOLI   | 1.2.2.02.13.01.001  | Indisponibile  | 52     | 78         | 6.220         | PG        | PIETRALUNGA |          | No                            | 28/05/1980           | TRASFERIMENTO A TITOLO GRATUITO | Valore catastale   | 693,88   | 693,88   | AGENZIA FORESTALE REGIONALE |      |
| 32640  | TERRENI AGRICOLI   | 1.2.2.02.13.01.001  | Indisponibile  | 52     | 81         | 1.830         | PG        | PIETRALUNGA |          | No                            | 28/05/1980           | TRASFERIMENTO A TITOLO GRATUITO | Valore catastale   | 154,38   | 154,38   | AGENZIA FORESTALE REGIONALE |      |
| 32641  | TERRENI AGRICOLI   | 1.2.2.02.13.01.001  | Indisponibile  | 52     | 82         | 2.840         | PG        | PIETRALUNGA |          | No                            | 28/05/1980           | TRASFERIMENTO A TITOLO GRATUITO | Valore catastale   | 214,50   | 214,50   | AGENZIA FORESTALE REGIONALE |      |
| 32642  | TERRENI AGRICOLI   | 1.2.2.02.13.01.001  | Indisponibile  | 52     | 505        | 8.100         | PG        | PIETRALUNGA |          | No                            | 28/05/1980           | TRASFERIMENTO A TITOLO GRATUITO | Valore catastale   | 2.379,00   | 2.379,00   | AGENZIA FORESTALE REGIONALE |      |
| 32643  | TERRENI AGRICOLI   | 1.2.2.02.13.01.001  | Indisponibile  | 52     | 84         | 2.300         | PG        | PIETRALUNGA |          | No                            | 10/07/1975           | TRASFERIMENTO A TITOLO GRATUITO | Valore catastale   | 617,50   | 617,50   | AGENZIA FORESTALE REGIONALE |      |
| 32644  | TERRENI AGRICOLI   | 1.2.2.02.13.01.001  | Indisponibile  | 52     | 85         | 7.400         | PG        | PIETRALUNGA |          | No                            | 10/07/1975           | TRASFERIMENTO A TITOLO GRATUITO | Valore catastale   | 620,75   | 620,75   | AGENZIA FORESTALE REGIONALE |      |
| 32645  | TERRENI AGRICOLI   | 1.2.2.02.13.01.001  | Indisponibile  | 52     | 86         | 2.000         | PG        | PIETRALUNGA |          | No                            | 10/07/1975           | TRASFERIMENTO A TITOLO GRATUITO | Valore catastale   | 1.007,50   | 1.007,50   | AGENZIA FORESTALE REGIONALE |      |
| 32646  | TERRENI AGRICOLI   | 1.2.2.02.13.01.001  | Indisponibile  | 52     | 87         | 10.320        | PG        | PIETRALUNGA |          | No                            | 28/05/1980           | TRASFERIMENTO A TITOLO GRATUITO | Valore catastale   | 1.040,00   | 1.040,00   | AGENZIA FORESTALE REGIONALE |      |
| 32647  | TERRENI AGRICOLI   | 1.2.2.02.13.01.001  | Indisponibile  | 52     | 88         | 1.860         | PG        | PIETRALUNGA |          | No                            | 28/05/1980           | TRASFERIMENTO A TITOLO GRATUITO | Valore catastale   | 546,00   | 546,00   | AGENZIA FORESTALE REGIONALE |      |
| 32648  | TERRENI AGRICOLI   | 1.2.2.02.13.01.001  | Indisponibile  | 52     | 89         | 4.110         | PG        | PIETRALUNGA |          | No                            | 28/05/1980           | TRASFERIMENTO A TITOLO GRATUITO | Valore catastale   | 1.896,38   | 1.896,38   | AGENZIA FORESTALE REGIONALE |      |
| 32649  | TERRENI AGRICOLI   | 1.2.2.02.13.01.001  | Indisponibile  | 52     | 90         | 4.930         | PG        | PIETRALUNGA |          | No                            | 28/05/1980           | TRASFERIMENTO A TITOLO GRATUITO | Valore catastale   | 1.007,50   | 1.007,50   | AGENZIA FORESTALE REGIONALE |      |
| 32650  | TERRENI AGRICOLI   | 1.2.2.02.13.01.001  | Indisponibile  | 52     | 91         | 2.250         | PG        | PIETRALUNGA |          | No                            | 10/07/1975           | TRASFERIMENTO A TITOLO GRATUITO | Valore catastale   | 1.867,13   | 1.867,13   | AGENZIA FORESTALE REGIONALE |      |
| 32651  | TERRENI AGRICOLI   | 1.2.2.02.13.01.001  | Indisponibile  | 52     | 92         | 600           | PG        | PIETRALUNGA |          | No                            | 28/05/1980           | TRASFERIMENTO A TITOLO GRATUITO | Valore catastale   | 19,50  | 19,50  | AGENZIA FORESTALE REGIONALE |      |
| 32652  | TERRENI AGRICOLI   | 1.2.2.02.13.01.001  | Indisponibile  | 53     | 1          | 3.480         | PG        | PIETRALUNGA |          | No                            | 28/05/1980           | TRASFERIMENTO A TITOLO GRATUITO | Valore catastale   | 409,50   | 409,50   | AGENZIA FORESTALE REGIONALE |      |
| 32653  | TERRENI AGRICOLI   | 1.2.2.02.13.01.001  | Indisponibile  | 53     | 3          | 14.980        | PG        | PIETRALUNGA |          | No                            | 28/05/1980           | TRASFERIMENTO A TITOLO GRATUITO | Valore catastale   | 6.914,38   | 6.914,38   | AGENZIA FORESTALE REGIONALE |      |
| 32654  | TERRENI AGRICOLI   | 1.2.2.02.13.01.001  | Indisponibile  | 53     | 59         | 6.380         | PG        | PIETRALUNGA |          | No                            | 28/05/1980           | TRASFERIMENTO A TITOLO GRATUITO | Valore catastale   | 1.873,63   | 1.873,63   | AGENZIA FORESTALE REGIONALE |      |
| 32655  | TERRENI AGRICOLI   | 1.2.2.02.13.01.001  | Indisponibile  | 54     | 1          | 3.320         | PG        | PIETRALUNGA |          | No                            | 28/05/1980           | TRASFERIMENTO A TITOLO GRATUITO | Valore catastale   | 271,38   | 271,38   | AGENZIA FORESTALE REGIONALE |      |
| 32656  | TERRENI AGRICOLI   | 1.2.2.02.13.01.001  | Indisponibile  | 54     | 2          | 8.650         | PG        | PIETRALUNGA |          | No                            | 28/05/1980           | TRASFERIMENTO A TITOLO GRATUITO | Valore catastale   | 2.510,63   | 2.510,63   | AGENZIA FORESTALE REGIONALE |      |
| 32657  | TERRENI AGRICOLI   | 1.2.2.02.13.01.001  | Indisponibile  | 54     | 3          | 84.260        | PG        | PIETRALUNGA |          | No                            | 28/05/1980           | TRASFERIMENTO A TITOLO GRATUITO | Valore catastale   | 6.383,50   | 6.383,50   | AGENZIA FORESTALE REGIONALE |      |
| 32658  | TERRENI AGRICOLI   | 1.2.2.02.13.01.001  | Indisponibile  | 57     | 7          | 550           | PG        | PIETRALUNGA |          | No                            | 10/07/1975           | TRASFERIMENTO A TITOLO GRATUITO | Valore catastale   | 160,88   | 160,88   | AGENZIA FORESTALE REGIONALE |      |
| 32659  | TERRENI AGRICOLI   | 1.2.2.02.13.01.001  | Indisponibile  | 57     | 36         | 1.060         | PG        | PIETRALUNGA |          | No                            | 10/07/1975           | TRASFERIMENTO A TITOLO GRATUITO | Valore catastale   | 89,38  | 89,38  | AGENZIA FORESTALE REGIONALE |      |
| 32660  | TERRENI AGRICOLI   | 1.2.2.02.13.01.001  | Indisponibile  | 57     | 40         | 2.540         | PG        | PIETRALUNGA |          | No                            | 10/07/1975           | TRASFERIMENTO A TITOLO GRATUITO | Valore catastale   | 212,88   | 212,88   | AGENZIA FORESTALE REGIONALE |      |

**PATRIMONIO IMMOBILIARE REGIONE UMBRIA**  
**Prospetto Terreni al 31/12/2017**

| Numero identificativo (da sistema informativo) | Classificazione secondo il piano dei conti dello Stato Patrimoniale in base al D.lgs. 118/2011 (descrizione) | Classificazione secondo il piano dei conti dello Stato Patrimoniale in base al D.lgs. 118/2011 (Codice) | Classificazione ai sensi del codice civile (denominato disponibile, indisponibile) | Foglio | Particella | Superficie mq | Provincia | Comune      | Località | Bene soggetto ad ammortamento | Data di acquisizione | Modalità di acquisizione        | Criterio di valutazione secondo i principi del D.lgs. 118/2011 | Valore dell'immobile secondo i principi del D.lgs. 118/2011 al 31/12/2017 (euro) | Valore dell'immobile secondo i principi del D.lgs. 118/2011 al 31/12/2016 (euro) | Eme Gestore                 | Note |
|--|--|---|--|--------|------------|---------------|-----------|-------------|----------|-------------------------------|----------------------|---------------------------------|--|--|--|-----------------------------|------|
| 32861  | TERRENI AGRICOLI   | 1.2.2.02.13.01.001  | Indisponibile  | 57     | 89         | 900           | PG        | PIETRALUNGA |          | No                            | 10/07/1975           | TRASFERIMENTO A TITOLO GRATUITO | Valore catastale   | 68,25  | 68,25  | AGENZIA FORESTALE REGIONALE |      |
| 32862  | TERRENI AGRICOLI   | 1.2.2.02.13.01.001  | Indisponibile  | 57     | 90         | 5.070         | PG        | PIETRALUNGA |          | No                            | 10/07/1975           | TRASFERIMENTO A TITOLO GRATUITO | Valore catastale   | 1.277,25   | 1.277,25   | AGENZIA FORESTALE REGIONALE |      |
| 32863  | TERRENI AGRICOLI   | 1.2.2.02.13.01.001  | Indisponibile  | 57     | 91         | 4.630         | PG        | PIETRALUNGA |          | No                            | 10/07/1975           | TRASFERIMENTO A TITOLO GRATUITO | Valore catastale   | 156,00   | 156,00   | AGENZIA FORESTALE REGIONALE |      |
| 32864  | TERRENI AGRICOLI   | 1.2.2.02.13.01.001  | Indisponibile  | 57     | 92         | 10.140        | PG        | PIETRALUNGA |          | No                            | 10/07/1975           | TRASFERIMENTO A TITOLO GRATUITO | Valore catastale   | 1.020,50   | 1.020,50   | AGENZIA FORESTALE REGIONALE |      |
| 32865  | TERRENI AGRICOLI   | 1.2.2.02.13.01.001  | Indisponibile  | 57     | 94         | 11.730        | PG        | PIETRALUNGA |          | No                            | 10/07/1975           | TRASFERIMENTO A TITOLO GRATUITO | Valore catastale   | 2.952,63   | 2.952,63   | AGENZIA FORESTALE REGIONALE |      |
| 32866  | TERRENI AGRICOLI   | 1.2.2.02.13.01.001  | Indisponibile  | 57     | 96         | 940           | PG        | PIETRALUNGA |          | No                            | 10/07/1975           | TRASFERIMENTO A TITOLO GRATUITO | Valore catastale   | 79,63  | 79,63  | AGENZIA FORESTALE REGIONALE |      |
| 32867  | TERRENI AGRICOLI   | 1.2.2.02.13.01.001  | Indisponibile  | 57     | 98         | 640           | PG        | PIETRALUNGA |          | No                            | 10/07/1975           | TRASFERIMENTO A TITOLO GRATUITO | Valore catastale   | 53,63  | 53,63  | AGENZIA FORESTALE REGIONALE |      |
| 32868  | TERRENI AGRICOLI   | 1.2.2.02.13.01.001  | Indisponibile  | 58     | 25         | 11.930        | PG        | PIETRALUNGA |          | No                            | 10/07/1975           | TRASFERIMENTO A TITOLO GRATUITO | Valore catastale   | 801,13   | 801,13   | AGENZIA FORESTALE REGIONALE |      |
| 32869  | TERRENI AGRICOLI   | 1.2.2.02.13.01.001  | Indisponibile  | 58     | 36         | 6.440         | PG        | PIETRALUNGA |          | No                            | 10/07/1975           | TRASFERIMENTO A TITOLO GRATUITO | Valore catastale   | 1.621,75   | 1.621,75   | AGENZIA FORESTALE REGIONALE |      |
| 32870  | TERRENI AGRICOLI   | 1.2.2.02.13.01.001  | Indisponibile  | 58     | 46         | 810           | PG        | PIETRALUNGA |          | No                            | 10/07/1975           | TRASFERIMENTO A TITOLO GRATUITO | Valore catastale   | 68,25  | 68,25  | AGENZIA FORESTALE REGIONALE |      |
| 32871  | TERRENI AGRICOLI   | 1.2.2.02.13.01.001  | Indisponibile  | 58     | 47         | 3.170         | PG        | PIETRALUNGA |          | No                            | 10/07/1975           | TRASFERIMENTO A TITOLO GRATUITO | Valore catastale   | 212,88   | 212,88   | AGENZIA FORESTALE REGIONALE |      |
| 32872  | TERRENI AGRICOLI   | 1.2.2.02.13.01.001  | Indisponibile  | 58     | 48         | 422.950       | PG        | PIETRALUNGA |          | No                            | 10/07/1975           | TRASFERIMENTO A TITOLO GRATUITO | Valore catastale   | 35.496,50  | 35.496,50  | AGENZIA FORESTALE REGIONALE |      |
| 32873  | TERRENI AGRICOLI   | 1.2.2.02.13.01.001  | Indisponibile  | 58     | 49         | 80.040        | PG        | PIETRALUNGA |          | No                            | 10/07/1975           | TRASFERIMENTO A TITOLO GRATUITO | Valore catastale   | 6.717,75   | 6.717,75   | AGENZIA FORESTALE REGIONALE |      |
| 32874  | TERRENI AGRICOLI   | 1.2.2.02.13.01.001  | Indisponibile  | 58     | 50         | 6.590         | PG        | PIETRALUNGA |          | No                            | 10/07/1975           | TRASFERIMENTO A TITOLO GRATUITO | Valore catastale   | 1.659,13   | 1.659,13   | AGENZIA FORESTALE REGIONALE |      |
| 32875  | TERRENI AGRICOLI   | 1.2.2.02.13.01.001  | Indisponibile  | 58     | 51         | 2.640         | PG        | PIETRALUNGA |          | No                            | 10/07/1975           | TRASFERIMENTO A TITOLO GRATUITO | Valore catastale   | 664,63   | 664,63   | AGENZIA FORESTALE REGIONALE |      |
| 32876  | TERRENI AGRICOLI   | 1.2.2.02.13.01.001  | Indisponibile  | 58     | 52         | 6.310         | PG        | PIETRALUNGA |          | No                            | 10/07/1975           | TRASFERIMENTO A TITOLO GRATUITO | Valore catastale   | 53,63  | 53,63  | AGENZIA FORESTALE REGIONALE |      |
| 32877  | TERRENI AGRICOLI   | 1.2.2.02.13.01.001  | Indisponibile  | 58     | 53         | 5.350         | PG        | PIETRALUNGA |          | No                            | 10/07/1975           | TRASFERIMENTO A TITOLO GRATUITO | Valore catastale   | 1.347,13   | 1.347,13   | AGENZIA FORESTALE REGIONALE |      |
| 32878  | TERRENI AGRICOLI   | 1.2.2.02.13.01.001  | Indisponibile  | 58     | 69         | 6.770         | PG        | PIETRALUNGA |          | No                            | 10/07/1975           | TRASFERIMENTO A TITOLO GRATUITO | Valore catastale   | 56,88  | 56,88  | AGENZIA FORESTALE REGIONALE |      |
| 32879  | TERRENI AGRICOLI   | 1.2.2.02.13.01.001  | Indisponibile  | 58     | 70         | 13.770        | PG        | PIETRALUNGA |          | No                            | 10/07/1975           | TRASFERIMENTO A TITOLO GRATUITO | Valore catastale   | 1.040,00   | 1.040,00   | AGENZIA FORESTALE REGIONALE |      |
| 32880  | TERRENI AGRICOLI   | 1.2.2.02.13.01.001  | Indisponibile  | 58     | 71         | 10.430        | PG        | PIETRALUNGA |          | No                            | 10/07/1975           | TRASFERIMENTO A TITOLO GRATUITO | Valore catastale   | 875,88   | 875,88   | AGENZIA FORESTALE REGIONALE |      |
| 32881  | TERRENI AGRICOLI   | 1.2.2.02.13.01.001  | Indisponibile  | 58     | 76         | 320           | PG        | PIETRALUNGA |          | No                            | 10/07/1975           | TRASFERIMENTO A TITOLO GRATUITO | Valore catastale   | 32,50  | 32,50  | AGENZIA FORESTALE REGIONALE |      |
| 32882  | TERRENI AGRICOLI   | 1.2.2.02.13.01.001  | Indisponibile  | 58     | 77         | 10.990        | PG        | PIETRALUNGA |          | No                            | 10/07/1975           | TRASFERIMENTO A TITOLO GRATUITO | Valore catastale   | 2.539,88   | 2.539,88   | AGENZIA FORESTALE REGIONALE |      |
| 32883  | TERRENI AGRICOLI   | 1.2.2.02.13.01.001  | Indisponibile  | 58     | 78         | 4.600         | PG        | PIETRALUNGA |          | No                            | 10/07/1975           | TRASFERIMENTO A TITOLO GRATUITO | Valore catastale   | 396,75   | 396,75   | AGENZIA FORESTALE REGIONALE |      |
| 32884  | TERRENI AGRICOLI   | 1.2.2.02.13.01.001  | Indisponibile  | 58     | 79         | 880           | PG        | PIETRALUNGA |          | No                            | 10/07/1975           | TRASFERIMENTO A TITOLO GRATUITO | Valore catastale   | 73,13  | 73,13  | AGENZIA FORESTALE REGIONALE |      |
| 32885  | TERRENI AGRICOLI   | 1.2.2.02.13.01.001  | Indisponibile  | 59     | 2          | 3.890         | PG        | PIETRALUNGA |          | No                            | 10/07/1975           | TRASFERIMENTO A TITOLO GRATUITO | Valore catastale   | 391,63   | 391,63   | AGENZIA FORESTALE REGIONALE |      |
| 32886  | TERRENI AGRICOLI   | 1.2.2.02.13.01.001  | Indisponibile  | 59     | 11         | 201.500       | PG        | PIETRALUNGA |          | No                            | 10/07/1975           | TRASFERIMENTO A TITOLO GRATUITO | Valore catastale   | 15.221,38  | 15.221,38  | AGENZIA FORESTALE REGIONALE |      |
| 32887  | TERRENI AGRICOLI   | 1.2.2.02.13.01.001  | Indisponibile  | 59     | 12         | 12.280        | PG        | PIETRALUNGA |          | No                            | 10/07/1975           | TRASFERIMENTO A TITOLO GRATUITO | Valore catastale   | 3.601,00   | 3.601,00   | AGENZIA FORESTALE REGIONALE |      |
| 32888  | TERRENI AGRICOLI   | 1.2.2.02.13.01.001  | Indisponibile  | 59     | 13         | 530           | PG        | PIETRALUNGA |          | No                            | 10/07/1975           | TRASFERIMENTO A TITOLO GRATUITO | Valore catastale   | 17,88  | 17,88  | AGENZIA FORESTALE REGIONALE |      |
| 32889  | TERRENI AGRICOLI   | 1.2.2.02.13.01.001  | Indisponibile  | 59     | 14         | 530           | PG        | PIETRALUNGA |          | No                            | 10/07/1975           | TRASFERIMENTO A TITOLO GRATUITO | Valore catastale   | 156,00   | 156,00   | AGENZIA FORESTALE REGIONALE |      |
| 32890  | TERRENI AGRICOLI   | 1.2.2.02.13.01.001  | Indisponibile  | 59     | 15         | 230           | PG        | PIETRALUNGA |          | No                            | 10/07/1975           | TRASFERIMENTO A TITOLO GRATUITO | Valore catastale   | 29,25  | 29,25  | AGENZIA FORESTALE REGIONALE |      |
| 32891  | TERRENI AGRICOLI   | 1.2.2.02.13.01.001  | Indisponibile  | 59     | 16         | 240           | PG        | PIETRALUNGA |          | No                            | 10/07/1975           | TRASFERIMENTO A TITOLO GRATUITO | Valore catastale   | 19,50  | 19,50  | AGENZIA FORESTALE REGIONALE |      |
| 32892  | TERRENI AGRICOLI   | 1.2.2.02.13.01.001  | Indisponibile  | 59     | 17         | 3.430         | PG        | PIETRALUNGA |          | No                            | 10/07/1975           | TRASFERIMENTO A TITOLO GRATUITO | Valore catastale   | 287,63   | 287,63   | AGENZIA FORESTALE REGIONALE |      |
| 32893  | TERRENI AGRICOLI   | 1.2.2.02.13.01.001  | Indisponibile  | 59     | 18         | 460           | PG        | PIETRALUNGA |          | No                            | 10/07/1975           | TRASFERIMENTO A TITOLO GRATUITO | Valore catastale   | 47,13  | 47,13  | AGENZIA FORESTALE REGIONALE |      |

**PATRIMONIO IMMOBILIARE REGIONE UMBRIA**  
**Prospetto Terreni al 31/12/2017**

| Numero identificativo (da sistema informativo) | Classificazione secondo il piano dei conti dello Stato Patrimoniale in base al D.lgs. 118/2011 (descrizione) | Classificazione secondo il piano dei conti dello Stato Patrimoniale in base al D.lgs. 118/2011 (Codice) | Classificazione ai sensi del codice civile (demunitale, disponibile, indisponibile) | Foglio | Particella | Superficie mq | Provincia | Comune      | Località | Bene soggetto ad ammortamento | Data di acquisizione | Modalità di acquisizione        | Criterio di valutazione secondo i principi del D.lgs. 118/2011 | Valore dell'immobile secondo i principi del D.lgs. 118/2011 al 31/12/2017 (euro) | Valore dell'immobile secondo i principi del D.lgs. 118/2011 al 31/12/2016 (euro) | Ente Gestore                | Note |
|--|--|---|---|--------|------------|---------------|-----------|-------------|----------|-------------------------------|----------------------|---------------------------------|--|--|--|-----------------------------|------|
| 32984  | TERRENI AGRICOLI   | 1.2.2.02.13.01.001  | Indisponibile   | 59     | 19         | 6.970         | PG        | PIETRALUNGA |          | No                            | 10/07/1975           | TRASFERIMENTO A TITOLO GRATUITO | Valore catastale   | 234,00   | 234,00   | AGENZIA FORESTALE REGIONALE |      |
| 32985  | TERRENI AGRICOLI   | 1.2.2.02.13.01.001  | Indisponibile   | 59     | 20         | 2.790         | PG        | PIETRALUNGA |          | No                            | 10/07/1975           | TRASFERIMENTO A TITOLO GRATUITO | Valore catastale   | 94,25  | 94,25  | AGENZIA FORESTALE REGIONALE |      |
| 32986  | TERRENI AGRICOLI   | 1.2.2.02.13.01.001  | Indisponibile   | 59     | 21         | 2.910         | PG        | PIETRALUNGA |          | No                            | 10/07/1975           | TRASFERIMENTO A TITOLO GRATUITO | Valore catastale   | 243,75   | 243,75   | AGENZIA FORESTALE REGIONALE |      |
| 32987  | TERRENI AGRICOLI   | 1.2.2.02.13.01.001  | Indisponibile   | 59     | 22         | 6.660         | PG        | PIETRALUNGA |          | No                            | 10/07/1975           | TRASFERIMENTO A TITOLO GRATUITO | Valore catastale   | 2.541,50   | 2.541,50   | AGENZIA FORESTALE REGIONALE |      |
| 32988  | TERRENI AGRICOLI   | 1.2.2.02.13.01.001  | Indisponibile   | 59     | 23         | 1.420         | PG        | PIETRALUNGA |          | No                            | 10/07/1975           | TRASFERIMENTO A TITOLO GRATUITO | Valore catastale   | 118,63   | 118,63   | AGENZIA FORESTALE REGIONALE |      |
| 32989  | TERRENI AGRICOLI   | 1.2.2.02.13.01.001  | Indisponibile   | 59     | 24         | 5.080         | PG        | PIETRALUNGA |          | No                            | 10/07/1975           | TRASFERIMENTO A TITOLO GRATUITO | Valore catastale   | 1.491,75   | 1.491,75   | AGENZIA FORESTALE REGIONALE |      |
| 33000  | TERRENI AGRICOLI   | 1.2.2.02.13.01.001  | Indisponibile   | 59     | 25         | 320           | PG        | PIETRALUNGA |          | No                            | 10/07/1975           | TRASFERIMENTO A TITOLO GRATUITO | Valore catastale   | 24,38  | 24,38  | AGENZIA FORESTALE REGIONALE |      |
| 33001  | TERRENI AGRICOLI   | 1.2.2.02.13.01.001  | Indisponibile   | 59     | 26         | 1.960         | PG        | PIETRALUNGA |          | No                            | 10/07/1975           | TRASFERIMENTO A TITOLO GRATUITO | Valore catastale   | 572,00   | 572,00   | AGENZIA FORESTALE REGIONALE |      |
| 33002  | TERRENI AGRICOLI   | 1.2.2.02.13.01.001  | Indisponibile   | 59     | 27         | 211.330       | PG        | PIETRALUNGA |          | No                            | 10/07/1975           | TRASFERIMENTO A TITOLO GRATUITO | Valore catastale   | 15.962,38  | 15.962,38  | AGENZIA FORESTALE REGIONALE |      |
| 33003  | TERRENI AGRICOLI   | 1.2.2.02.13.01.001  | Indisponibile   | 59     | 28         | 7.140         | PG        | PIETRALUNGA |          | No                            | 10/07/1975           | TRASFERIMENTO A TITOLO GRATUITO | Valore catastale   | 539,50   | 539,50   | AGENZIA FORESTALE REGIONALE |      |
| 33004  | TERRENI AGRICOLI   | 1.2.2.02.13.01.001  | Indisponibile   | 59     | 29         | 5.230         | PG        | PIETRALUNGA |          | No                            | 10/07/1975           | TRASFERIMENTO A TITOLO GRATUITO | Valore catastale   | 438,75   | 438,75   | AGENZIA FORESTALE REGIONALE |      |
| 33005  | TERRENI AGRICOLI   | 1.2.2.02.13.01.001  | Indisponibile   | 59     | 32         | 880           | PG        | PIETRALUNGA |          | No                            | 10/07/1975           | TRASFERIMENTO A TITOLO GRATUITO | Valore catastale   | 221,00   | 221,00   | AGENZIA FORESTALE REGIONALE |      |
| 33006  | TERRENI AGRICOLI   | 1.2.2.02.13.01.001  | Indisponibile   | 59     | 33         | 47.870        | PG        | PIETRALUNGA |          | No                            | 10/07/1975           | TRASFERIMENTO A TITOLO GRATUITO | Valore catastale   | 4.821,38   | 4.821,38   | AGENZIA FORESTALE REGIONALE |      |
| 33007  | TERRENI AGRICOLI   | 1.2.2.02.13.01.001  | Indisponibile   | 59     | 34         | 1.200         | PG        | PIETRALUNGA |          | No                            | 10/07/1975           | TRASFERIMENTO A TITOLO GRATUITO | Valore catastale   | 9,75   | 9,75   | AGENZIA FORESTALE REGIONALE |      |
| 33008  | TERRENI AGRICOLI   | 1.2.2.02.13.01.001  | Indisponibile   | 59     | 35         | 23.810        | PG        | PIETRALUNGA |          | No                            | 10/07/1975           | TRASFERIMENTO A TITOLO GRATUITO | Valore catastale   | 199,88   | 199,88   | AGENZIA FORESTALE REGIONALE |      |
| 33009  | TERRENI AGRICOLI   | 1.2.2.02.13.01.001  | Indisponibile   | 59     | 36         | 3.760         | PG        | PIETRALUNGA |          | No                            | 10/07/1975           | TRASFERIMENTO A TITOLO GRATUITO | Valore catastale   | 947,38   | 947,38   | AGENZIA FORESTALE REGIONALE |      |
| 33010  | TERRENI AGRICOLI   | 1.2.2.02.13.01.001  | Indisponibile   | 59     | 38         | 32.090        | PG        | PIETRALUNGA |          | No                            | 10/07/1975           | TRASFERIMENTO A TITOLO GRATUITO | Valore catastale   | 3.232,13   | 3.232,13   | AGENZIA FORESTALE REGIONALE |      |
| 33011  | TERRENI AGRICOLI   | 1.2.2.02.13.01.001  | Indisponibile   | 59     | 39         | 970           | PG        | PIETRALUNGA |          | No                            | 10/07/1975           | TRASFERIMENTO A TITOLO GRATUITO | Valore catastale   | 113,75   | 113,75   | AGENZIA FORESTALE REGIONALE |      |
| 33012  | TERRENI AGRICOLI   | 1.2.2.02.13.01.001  | Indisponibile   | 59     | 56         | 17.180        | PG        | PIETRALUNGA |          | No                            | 10/07/1975           | TRASFERIMENTO A TITOLO GRATUITO | Valore catastale   | 1.153,75   | 1.153,75   | AGENZIA FORESTALE REGIONALE |      |
| 33013  | TERRENI AGRICOLI   | 1.2.2.02.13.01.001  | Indisponibile   | 59     | 57         | 1.900         | PG        | PIETRALUNGA |          | No                            | 10/07/1975           | TRASFERIMENTO A TITOLO GRATUITO | Valore catastale   | 159,25   | 159,25   | AGENZIA FORESTALE REGIONALE |      |
| 33014  | TERRENI AGRICOLI   | 1.2.2.02.13.01.001  | Indisponibile   | 59     | 59         | 1.230         | PG        | PIETRALUNGA |          | No                            | 10/07/1975           | TRASFERIMENTO A TITOLO GRATUITO | Valore catastale   | 82,88  | 82,88  | AGENZIA FORESTALE REGIONALE |      |
| 33015  | TERRENI AGRICOLI   | 1.2.2.02.13.01.001  | Indisponibile   | 59     | 59         | 24.190        | PG        | PIETRALUNGA |          | No                            | 10/07/1975           | TRASFERIMENTO A TITOLO GRATUITO | Valore catastale   | 2.029,63   | 2.029,63   | AGENZIA FORESTALE REGIONALE |      |
| 33016  | TERRENI AGRICOLI   | 1.2.2.02.13.01.001  | Indisponibile   | 59     | 60         | 29.760        | PG        | PIETRALUNGA |          | No                            | 10/07/1975           | TRASFERIMENTO A TITOLO GRATUITO | Valore catastale   | 2.497,63   | 2.497,63   | AGENZIA FORESTALE REGIONALE |      |
| 33017  | TERRENI AGRICOLI   | 1.2.2.02.13.01.001  | Indisponibile   | 59     | 61         | 22.400        | PG        | PIETRALUNGA |          | No                            | 10/07/1975           | TRASFERIMENTO A TITOLO GRATUITO | Valore catastale   | 2.255,50   | 2.255,50   | AGENZIA FORESTALE REGIONALE |      |
| 33018  | TERRENI AGRICOLI   | 1.2.2.02.13.01.001  | Indisponibile   | 59     | 62         | 7.850         | PG        | PIETRALUNGA |          | No                            | 10/07/1975           | TRASFERIMENTO A TITOLO GRATUITO | Valore catastale   | 526,50   | 526,50   | AGENZIA FORESTALE REGIONALE |      |
| 33019  | TERRENI AGRICOLI   | 1.2.2.02.13.01.001  | Indisponibile   | 59     | 63         | 6.250         | PG        | PIETRALUNGA |          | No                            | 10/07/1975           | TRASFERIMENTO A TITOLO GRATUITO | Valore catastale   | 734,50   | 734,50   | AGENZIA FORESTALE REGIONALE |      |
| 33020  | TERRENI AGRICOLI   | 1.2.2.02.13.01.001  | Indisponibile   | 59     | 65         | 4.580         | PG        | PIETRALUNGA |          | No                            | 10/07/1975           | TRASFERIMENTO A TITOLO GRATUITO | Valore catastale   | 461,50   | 461,50   | AGENZIA FORESTALE REGIONALE |      |
| 33021  | TERRENI AGRICOLI   | 1.2.2.02.13.01.001  | Indisponibile   | 59     | 66         | 44.000        | PG        | PIETRALUNGA |          | No                            | 10/07/1975           | TRASFERIMENTO A TITOLO GRATUITO | Valore catastale   | 11.077,63  | 11.077,63  | AGENZIA FORESTALE REGIONALE |      |
| 33022  | TERRENI AGRICOLI   | 1.2.2.02.13.01.001  | Indisponibile   | 59     | 67         | 3.290         | PG        | PIETRALUNGA |          | No                            | 10/07/1975           | TRASFERIMENTO A TITOLO GRATUITO | Valore catastale   | 331,50   | 331,50   | AGENZIA FORESTALE REGIONALE |      |
| 33023  | TERRENI AGRICOLI   | 1.2.2.02.13.01.001  | Indisponibile   | 59     | 68         | 25.570        | PG        | PIETRALUNGA |          | No                            | 10/07/1975           | TRASFERIMENTO A TITOLO GRATUITO | Valore catastale   | 1.716,00   | 1.716,00   | AGENZIA FORESTALE REGIONALE |      |
| 33024  | TERRENI AGRICOLI   | 1.2.2.02.13.01.001  | Indisponibile   | 59     | 69         | 4.910         | PG        | PIETRALUNGA |          | No                            | 10/07/1975           | TRASFERIMENTO A TITOLO GRATUITO | Valore catastale   | 329,88   | 329,88   | AGENZIA FORESTALE REGIONALE |      |
| 33025  | TERRENI AGRICOLI   | 1.2.2.02.13.01.001  | Indisponibile   | 59     | 70         | 8.320         | PG        | PIETRALUNGA |          | No                            | 10/07/1975           | TRASFERIMENTO A TITOLO GRATUITO | Valore catastale   | 559,00   | 559,00   | AGENZIA FORESTALE REGIONALE |      |
| 33026  | TERRENI AGRICOLI   | 1.2.2.02.13.01.001  | Indisponibile   | 59     | 71         | 4.240         | PG        | PIETRALUNGA |          | No                            | 10/07/1975           | TRASFERIMENTO A TITOLO GRATUITO | Valore catastale   | 143,00   | 143,00   | AGENZIA FORESTALE REGIONALE |      |

**PATRIMONIO IMMOBILIARE REGIONE UMBRIA**  
**Prospetto Terreni al 31/12/2017**

| Numero identificativo (da sistema informativo) | Classificazione secondo il piano dei conti dello Stato Patrimoniale in base al D.lgs. 118/2011 (descrizione) | Classificazione secondo il piano dei conti dello Stato Patrimoniale in base al D.lgs. 118/2011 (Codice) | Classificazione ai sensi del codice civile (demaniale, disponibile, indisponibile) | Foglio | Particella | Superficie mq | Provincia | Comune      | Località | Bene soggetto ad ammortamento | Data di acquisizione | Modalità di acquisizione        | Criterio di valutazione secondo i principi del D.lgs. 118/2011 | Valore dell'immobile secondo i principi del D.lgs. 118/2011 al 31/12/2017 (euro) | Valore dell'immobile secondo i principi del D.lgs. 118/2011 al 31/12/2016 (euro) | Eme Gestore                 | Note |
|--|--|---|--|--------|------------|---------------|-----------|-------------|----------|-------------------------------|----------------------|---------------------------------|--|--|--|-----------------------------|------|
| 33027  | TERRENI AGRICOLI   | 1.2.2.02.13.01.001  | Indisponibile  | 59     | 73         | 6.970         | PG        | PIETRALUNGA |          | No                            | 10/07/1975           | TRASFERIMENTO A TITOLO GRATUITO | Valore catastale   | 595,00   | 595,00   | AGENZIA FORESTALE REGIONALE |      |
| 33028  | TERRENI AGRICOLI   | 1.2.2.02.13.01.001  | Indisponibile  | 59     | 75         | 1.580         | PG        | PIETRALUNGA |          | No                            | 10/07/1975           | TRASFERIMENTO A TITOLO GRATUITO | Valore catastale   | 133,25   | 133,25   | AGENZIA FORESTALE REGIONALE |      |
| 33029  | TERRENI AGRICOLI   | 1.2.2.02.13.01.001  | Indisponibile  | 59     | 76         | 17.680        | PG        | PIETRALUNGA |          | No                            | 10/07/1975           | TRASFERIMENTO A TITOLO GRATUITO | Valore catastale   | 1.483,63   | 1.483,63   | AGENZIA FORESTALE REGIONALE |      |
| 33030  | TERRENI AGRICOLI   | 1.2.2.02.13.01.001  | Indisponibile  | 59     | 78         | 80            | PG        | PIETRALUNGA |          | No                            | 10/07/1975           | TRASFERIMENTO A TITOLO GRATUITO | Valore catastale   | 19,50  | 19,50  | AGENZIA FORESTALE REGIONALE |      |
| 33031  | TERRENI AGRICOLI   | 1.2.2.02.13.01.001  | Indisponibile  | 59     | 79         | 1.640         | PG        | PIETRALUNGA |          | No                            | 10/07/1975           | TRASFERIMENTO A TITOLO GRATUITO | Valore catastale   | 13,00  | 13,00  | AGENZIA FORESTALE REGIONALE |      |
| 33032  | TERRENI AGRICOLI   | 1.2.2.02.13.01.001  | Indisponibile  | 59     | 80         | 3.310         | PG        | PIETRALUNGA |          | No                            | 10/07/1975           | TRASFERIMENTO A TITOLO GRATUITO | Valore catastale   | 833,63   | 833,63   | AGENZIA FORESTALE REGIONALE |      |
| 33033  | TERRENI AGRICOLI   | 1.2.2.02.13.01.001  | Indisponibile  | 59     | 81         | 7.620         | PG        | PIETRALUNGA |          | No                            | 10/07/1975           | TRASFERIMENTO A TITOLO GRATUITO | Valore catastale   | 640,25   | 640,25   | AGENZIA FORESTALE REGIONALE |      |
| 33034  | TERRENI AGRICOLI   | 1.2.2.02.13.01.001  | Indisponibile  | 59     | 85         | 1.680         | PG        | PIETRALUNGA |          | No                            | 10/07/1975           | TRASFERIMENTO A TITOLO GRATUITO | Valore catastale   | 128,38   | 128,38   | AGENZIA FORESTALE REGIONALE |      |
| 33035  | TERRENI AGRICOLI   | 1.2.2.02.13.01.001  | Indisponibile  | 59     | 87         | 220           | PG        | PIETRALUNGA |          | No                            | 10/07/1975           | TRASFERIMENTO A TITOLO GRATUITO | Valore catastale   | 26,00  | 26,00  | AGENZIA FORESTALE REGIONALE |      |
| 33036  | TERRENI AGRICOLI   | 1.2.2.02.13.01.001  | Indisponibile  | 59     | 91         | 2.750         | PG        | PIETRALUNGA |          | No                            | 10/07/1975           | TRASFERIMENTO A TITOLO GRATUITO | Valore catastale   | 692,25   | 692,25   | AGENZIA FORESTALE REGIONALE |      |
| 33037  | TERRENI AGRICOLI   | 1.2.2.02.13.01.001  | Indisponibile  | 59     | 92         | 1.310         | PG        | PIETRALUNGA |          | No                            | 10/07/1975           | TRASFERIMENTO A TITOLO GRATUITO | Valore catastale   | 11,38  | 11,38  | AGENZIA FORESTALE REGIONALE |      |
| 33038  | TERRENI AGRICOLI   | 1.2.2.02.13.01.001  | Indisponibile  | 59     | 93         | 120           | PG        | PIETRALUNGA |          | No                            | 10/07/1975           | TRASFERIMENTO A TITOLO GRATUITO | Valore catastale   | 1,63   | 1,63   | AGENZIA FORESTALE REGIONALE |      |
| 33039  | TERRENI AGRICOLI   | 1.2.2.02.13.01.001  | Indisponibile  | 59     | 98         | 1.600         | PG        | PIETRALUNGA |          | No                            | 10/07/1975           | TRASFERIMENTO A TITOLO GRATUITO | Valore catastale   | 13,00  | 13,00  | AGENZIA FORESTALE REGIONALE |      |
| 33040  | TERRENI AGRICOLI   | 1.2.2.02.13.01.001  | Indisponibile  | 60     | 26         | 480           | PG        | PIETRALUNGA |          | No                            | 10/07/1975           | TRASFERIMENTO A TITOLO GRATUITO | Valore catastale   | 120,25   | 120,25   | AGENZIA FORESTALE REGIONALE |      |
| 33041  | TERRENI AGRICOLI   | 1.2.2.02.13.01.001  | Indisponibile  | 60     | 89         | 27.460        | PG        | PIETRALUNGA |          | No                            | 10/07/1975           | TRASFERIMENTO A TITOLO GRATUITO | Valore catastale   | 2.075,13   | 2.075,13   | AGENZIA FORESTALE REGIONALE |      |
| 33042  | TERRENI AGRICOLI   | 1.2.2.02.13.01.001  | Indisponibile  | 60     | 106        | 5.890         | PG        | PIETRALUNGA |          | No                            | 10/07/1975           | TRASFERIMENTO A TITOLO GRATUITO | Valore catastale   | 445,25   | 445,25   | AGENZIA FORESTALE REGIONALE |      |
| 33043  | TERRENI AGRICOLI   | 1.2.2.02.13.01.001  | Indisponibile  | 60     | 113        | 2.360         | PG        | PIETRALUNGA |          | No                            | 10/07/1975           | TRASFERIMENTO A TITOLO GRATUITO | Valore catastale   | 198,25   | 198,25   | AGENZIA FORESTALE REGIONALE |      |
| 33044  | TERRENI AGRICOLI   | 1.2.2.02.13.01.001  | Indisponibile  | 60     | 209        | 5.910         | PG        | PIETRALUNGA |          | No                            | 10/07/1975           | TRASFERIMENTO A TITOLO GRATUITO | Valore catastale   | 50,38  | 50,38  | AGENZIA FORESTALE REGIONALE |      |
| 33045  | TERRENI AGRICOLI   | 1.2.2.02.13.01.001  | Indisponibile  | 60     | 227        | 200           | PG        | PIETRALUNGA |          | No                            | 10/07/1975           | TRASFERIMENTO A TITOLO GRATUITO | Valore catastale   | 16,25  | 16,25  | AGENZIA FORESTALE REGIONALE |      |
| 33046  | TERRENI AGRICOLI   | 1.2.2.02.13.01.001  | Indisponibile  | 60     | 230        | 1.640         | PG        | PIETRALUNGA |          | No                            | 10/07/1975           | TRASFERIMENTO A TITOLO GRATUITO | Valore catastale   | 55,25  | 55,25  | AGENZIA FORESTALE REGIONALE |      |
| 33047  | TERRENI AGRICOLI   | 1.2.2.02.13.01.001  | Indisponibile  | 60     | 237        | 3.280         | PG        | PIETRALUNGA |          | No                            | 10/07/1975           | TRASFERIMENTO A TITOLO GRATUITO | Valore catastale   | 27,63  | 27,63  | AGENZIA FORESTALE REGIONALE |      |
| 33048  | TERRENI AGRICOLI   | 1.2.2.02.13.01.001  | Indisponibile  | 60     | 243        | 1.520         | PG        | PIETRALUNGA |          | No                            | 10/07/1975           | TRASFERIMENTO A TITOLO GRATUITO | Valore catastale   | 115,38   | 115,38   | AGENZIA FORESTALE REGIONALE |      |
| 33049  | TERRENI AGRICOLI   | 1.2.2.02.13.01.001  | Indisponibile  | 60     | 244        | 340           | PG        | PIETRALUNGA |          | No                            | 10/07/1975           | TRASFERIMENTO A TITOLO GRATUITO | Valore catastale   | 26,00  | 26,00  | AGENZIA FORESTALE REGIONALE |      |
| 33050  | TERRENI AGRICOLI   | 1.2.2.02.13.01.001  | Indisponibile  | 60     | 245        | 1.610         | PG        | PIETRALUNGA |          | No                            | 10/07/1975           | TRASFERIMENTO A TITOLO GRATUITO | Valore catastale   | 13,00  | 13,00  | AGENZIA FORESTALE REGIONALE |      |
| 33051  | TERRENI AGRICOLI   | 1.2.2.02.13.01.001  | Indisponibile  | 60     | 246        | 1.060         | PG        | PIETRALUNGA |          | No                            | 10/07/1975           | TRASFERIMENTO A TITOLO GRATUITO | Valore catastale   | 79,63  | 79,63  | AGENZIA FORESTALE REGIONALE |      |
| 33052  | TERRENI AGRICOLI   | 1.2.2.02.13.01.001  | Indisponibile  | 60     | 511        | 9.645         | PG        | PIETRALUNGA |          | No                            | 10/07/1975           | TRASFERIMENTO A TITOLO GRATUITO | Valore catastale   | 728,00   | 728,00   | AGENZIA FORESTALE REGIONALE |      |
| 33053  | TERRENI AGRICOLI   | 1.2.2.02.13.01.001  | Indisponibile  | 60     | 514        | 20.270        | PG        | PIETRALUNGA |          | No                            | 10/07/1975           | TRASFERIMENTO A TITOLO GRATUITO | Valore catastale   | 5.104,13   | 5.104,13   | AGENZIA FORESTALE REGIONALE |      |
| 33054  | TERRENI AGRICOLI   | 1.2.2.02.13.01.001  | Indisponibile  | 61     | 1          | 37.275        | PG        | PIETRALUNGA |          | No                            | 10/07/1975           | TRASFERIMENTO A TITOLO GRATUITO | Valore catastale   | 3.128,13   | 3.128,13   | AGENZIA FORESTALE REGIONALE |      |
| 33055  | TERRENI AGRICOLI   | 1.2.2.02.13.01.001  | Indisponibile  | 61     | 2          | 2.485         | PG        | PIETRALUNGA |          | No                            | 28/05/1980           | TRASFERIMENTO A TITOLO GRATUITO | Valore catastale   | 21,13  | 21,13  | AGENZIA FORESTALE REGIONALE |      |
| 33056  | TERRENI AGRICOLI   | 1.2.2.02.13.01.001  | Indisponibile  | 61     | 3          | 2.370         | PG        | PIETRALUNGA |          | No                            | 28/05/1980           | TRASFERIMENTO A TITOLO GRATUITO | Valore catastale   | 238,88   | 238,88   | AGENZIA FORESTALE REGIONALE |      |
| 33057  | TERRENI AGRICOLI   | 1.2.2.02.13.01.001  | Indisponibile  | 61     | 4          | 4.100         | PG        | PIETRALUNGA |          | No                            | 28/05/1980           | TRASFERIMENTO A TITOLO GRATUITO | Valore catastale   | 412,75   | 412,75   | AGENZIA FORESTALE REGIONALE |      |
| 33058  | TERRENI AGRICOLI   | 1.2.2.02.13.01.001  | Indisponibile  | 61     | 5          | 430           | PG        | PIETRALUNGA |          | No                            | 28/05/1980           | TRASFERIMENTO A TITOLO GRATUITO | Valore catastale   | 43,88  | 43,88  | AGENZIA FORESTALE REGIONALE |      |
| 33059  | TERRENI AGRICOLI   | 1.2.2.02.13.01.001  | Indisponibile  | 61     | 6          | 2.940         | PG        | PIETRALUNGA |          | No                            | 28/05/1980           | TRASFERIMENTO A TITOLO GRATUITO | Valore catastale   | 295,75   | 295,75   | AGENZIA FORESTALE REGIONALE |      |

| Numero identificativo (da sistema informativo) | Classificazione secondo il piano dei conti dello Stato Patrimoniale in base al D.lgs. 118/2011 (Descrizione) | Classificazione secondo il piano dei conti dello Stato Patrimoniale in base al D.lgs. 118/2011 (Codice) | Classificazione ai sensi del codice civile (demaniale, disponibile, indisponibile) | Foglio | Particella | Superficie mq | Provincia | Comune      | Località | Bene soggetto ad ammortamento | Data di acquisizione | Modalità di acquisizione        | Criterio di valutazione secondo i principi del D.lgs. 118/2011 | Valore dell'immobile secondo i principi del D.lgs. 118/2011 al 31/12/2017 (euro) | Valore dell'immobile secondo i principi del D.lgs. 118/2011 al 31/12/2016 (euro) | Eme Gestore                 | Note                             |
|--|--|---|--|--------|------------|---------------|-----------|-------------|----------|-------------------------------|----------------------|---------------------------------|--|--|--|-----------------------------|----------------------------------|
| 33060  | TERRENI AGRICOLI   | 1.2.2.02.13.01.001  | Indisponibile  | 61     | 7          | 41.310        | PG        | PIETRALUNGA |          | No                            | 28/05/1980           | TRASFERIMENTO A TITOLO GRATUITO | Valore catastale   | 4.100,00   | 4.100,00   | AGENZIA FORESTALE REGIONALE |                                  |
| 33061  | TERRENI AGRICOLI   | 1.2.2.02.13.01.001  | Indisponibile  | 61     | 8          | 2.300         | PG        | PIETRALUNGA |          | No                            | 28/05/1980           | TRASFERIMENTO A TITOLO GRATUITO | Valore catastale   | 676,00   | 676,00   | AGENZIA FORESTALE REGIONALE |                                  |
| 33062  | TERRENI AGRICOLI   | 1.2.2.02.13.01.001  | Indisponibile  | 61     | 9          | 5.960         | PG        | PIETRALUNGA |          | No                            | 28/05/1980           | TRASFERIMENTO A TITOLO GRATUITO | Valore catastale   | 199,88   | 199,88   | AGENZIA FORESTALE REGIONALE |                                  |
| 33063  | TERRENI AGRICOLI   | 1.2.2.02.13.01.001  | Indisponibile  | 61     | 10         | 14.880        | PG        | PIETRALUNGA |          | No                            | 28/05/1980           | TRASFERIMENTO A TITOLO GRATUITO | Valore catastale   | 4.371,25   | 4.371,25   | AGENZIA FORESTALE REGIONALE |                                  |
| 33064  | TERRENI AGRICOLI   | 1.2.2.02.13.01.001  | Indisponibile  | 61     | 11         | 7.800         | PG        | PIETRALUNGA |          | No                            | 28/05/1980           | TRASFERIMENTO A TITOLO GRATUITO | Valore catastale   | 1.997,13   | 2.505,75   | AGENZIA FORESTALE REGIONALE | Variazioni di contanz. anno 2017 |
| 33065  | TERRENI AGRICOLI   | 1.2.2.02.13.01.001  | Indisponibile  | 61     | 13         | 70            | PG        | PIETRALUNGA |          | No                            | 28/05/1980           | TRASFERIMENTO A TITOLO GRATUITO | Valore catastale   | 0,00   | 0,00   | AGENZIA FORESTALE REGIONALE |                                  |
| 33066  | TERRENI AGRICOLI   | 1.2.2.02.13.01.001  | Indisponibile  | 61     | 14         | 1.530         | PG        | PIETRALUNGA |          | No                            | 28/05/1980           | TRASFERIMENTO A TITOLO GRATUITO | Valore catastale   | 128,38   | 128,38   | AGENZIA FORESTALE REGIONALE |                                  |
| 33067  | TERRENI AGRICOLI   | 1.2.2.02.13.01.001  | Indisponibile  | 61     | 15         | 3.480         | PG        | PIETRALUNGA |          | No                            | 28/05/1980           | TRASFERIMENTO A TITOLO GRATUITO | Valore catastale   | 234,00   | 234,00   | AGENZIA FORESTALE REGIONALE |                                  |
| 33068  | TERRENI AGRICOLI   | 1.2.2.02.13.01.001  | Indisponibile  | 61     | 16         | 5.810         | PG        | PIETRALUNGA |          | No                            | 28/05/1980           | TRASFERIMENTO A TITOLO GRATUITO | Valore catastale   | 438,75   | 438,75   | AGENZIA FORESTALE REGIONALE |                                  |
| 33069  | TERRENI AGRICOLI   | 1.2.2.02.13.01.001  | Indisponibile  | 61     | 17         | 5.580         | PG        | PIETRALUNGA |          | No                            | 28/05/1980           | TRASFERIMENTO A TITOLO GRATUITO | Valore catastale   | 468,00   | 468,00   | AGENZIA FORESTALE REGIONALE |                                  |
| 33070  | TERRENI AGRICOLI   | 1.2.2.02.13.01.001  | Indisponibile  | 61     | 18         | 15.780        | PG        | PIETRALUNGA |          | No                            | 28/05/1980           | TRASFERIMENTO A TITOLO GRATUITO | Valore catastale   | 4.634,50   | 4.634,50   | AGENZIA FORESTALE REGIONALE |                                  |
| 33071  | TERRENI AGRICOLI   | 1.2.2.02.13.01.001  | Indisponibile  | 61     | 19         | 16.860        | PG        | PIETRALUNGA |          | No                            | 10/07/1975           | TRASFERIMENTO A TITOLO GRATUITO | Valore catastale   | 1.415,38   | 1.415,38   | AGENZIA FORESTALE REGIONALE |                                  |
| 33072  | TERRENI AGRICOLI   | 1.2.2.02.13.01.001  | Indisponibile  | 61     | 20         | 3.340         | PG        | PIETRALUNGA |          | No                            | 28/05/1980           | TRASFERIMENTO A TITOLO GRATUITO | Valore catastale   | 981,50   | 981,50   | AGENZIA FORESTALE REGIONALE |                                  |
| 33073  | TERRENI AGRICOLI   | 1.2.2.02.13.01.001  | Indisponibile  | 61     | 21         | 19.650        | PG        | PIETRALUNGA |          | No                            | 28/05/1980           | TRASFERIMENTO A TITOLO GRATUITO | Valore catastale   | 659,75   | 659,75   | AGENZIA FORESTALE REGIONALE |                                  |
| 33074  | TERRENI AGRICOLI   | 1.2.2.02.13.01.001  | Indisponibile  | 61     | 22         | 14.300        | PG        | PIETRALUNGA |          | No                            | 28/05/1980           | TRASFERIMENTO A TITOLO GRATUITO | Valore catastale   | 487,50   | 487,50   | AGENZIA FORESTALE REGIONALE |                                  |
| 33075  | TERRENI AGRICOLI   | 1.2.2.02.13.01.001  | Indisponibile  | 61     | 23         | 159.570       | PG        | PIETRALUNGA |          | No                            | 28/05/1980           | TRASFERIMENTO A TITOLO GRATUITO | Valore catastale   | 29.864,25  | 29.864,25  | AGENZIA FORESTALE REGIONALE |                                  |
| 33076  | TERRENI AGRICOLI   | 1.2.2.02.13.01.001  | Indisponibile  | 61     | 24         | 6.350         | PG        | PIETRALUNGA |          | No                            | 28/05/1980           | TRASFERIMENTO A TITOLO GRATUITO | Valore catastale   | 745,88   | 745,88   | AGENZIA FORESTALE REGIONALE |                                  |
| 33077  | TERRENI AGRICOLI   | 1.2.2.02.13.01.001  | Indisponibile  | 61     | 25         | 9.180         | PG        | PIETRALUNGA |          | No                            | 10/07/1975           | TRASFERIMENTO A TITOLO GRATUITO | Valore catastale   | 2.695,88   | 2.695,88   | AGENZIA FORESTALE REGIONALE |                                  |
| 33078  | TERRENI AGRICOLI   | 1.2.2.02.13.01.001  | Indisponibile  | 61     | 26         | 246.855       | PG        | PIETRALUNGA |          | No                            | 10/07/1975           | TRASFERIMENTO A TITOLO GRATUITO | Valore catastale   | 18.643,63  | 18.643,63  | AGENZIA FORESTALE REGIONALE |                                  |
| 33079  | TERRENI AGRICOLI   | 1.2.2.02.13.01.001  | Indisponibile  | 61     | 27         | 78.705        | PG        | PIETRALUNGA |          | No                            | 10/07/1975           | TRASFERIMENTO A TITOLO GRATUITO | Valore catastale   | 5.944,25   | 5.944,25   | AGENZIA FORESTALE REGIONALE |                                  |
| 33080  | TERRENI AGRICOLI   | 1.2.2.02.13.01.001  | Indisponibile  | 61     | 28         | 3.750         | PG        | PIETRALUNGA |          | No                            | 28/05/1980           | TRASFERIMENTO A TITOLO GRATUITO | Valore catastale   | 282,75   | 282,75   | AGENZIA FORESTALE REGIONALE |                                  |
| 33081  | TERRENI AGRICOLI   | 1.2.2.02.13.01.001  | Indisponibile  | 61     | 29         | 4.140         | PG        | PIETRALUNGA |          | No                            | 28/05/1980           | TRASFERIMENTO A TITOLO GRATUITO | Valore catastale   | 485,88   | 485,88   | AGENZIA FORESTALE REGIONALE |                                  |
| 33082  | TERRENI AGRICOLI   | 1.2.2.02.13.01.001  | Indisponibile  | 61     | 30         | 6.810         | PG        | PIETRALUNGA |          | No                            | 28/05/1980           | TRASFERIMENTO A TITOLO GRATUITO | Valore catastale   | 515,13   | 515,13   | AGENZIA FORESTALE REGIONALE |                                  |
| 33083  | TERRENI AGRICOLI   | 1.2.2.02.13.01.001  | Indisponibile  | 61     | 31         | 710           | PG        | PIETRALUNGA |          | No                            | 28/05/1980           | TRASFERIMENTO A TITOLO GRATUITO | Valore catastale   | 71,50  | 71,50  | AGENZIA FORESTALE REGIONALE |                                  |
| 33084  | TERRENI AGRICOLI   | 1.2.2.02.13.01.001  | Indisponibile  | 61     | 32         | 2.440         | PG        | PIETRALUNGA |          | No                            | 10/07/1975           | TRASFERIMENTO A TITOLO GRATUITO | Valore catastale   | 614,25   | 614,25   | AGENZIA FORESTALE REGIONALE |                                  |
| 33085  | TERRENI AGRICOLI   | 1.2.2.02.13.01.001  | Indisponibile  | 61     | 33         | 7.140         | PG        | PIETRALUNGA |          | No                            | 10/07/1975           | TRASFERIMENTO A TITOLO GRATUITO | Valore catastale   | 539,50   | 539,50   | AGENZIA FORESTALE REGIONALE |                                  |
| 33086  | TERRENI AGRICOLI   | 1.2.2.02.13.01.001  | Indisponibile  | 61     | 34         | 12.450        | PG        | PIETRALUNGA |          | No                            | 10/07/1975           | TRASFERIMENTO A TITOLO GRATUITO | Valore catastale   | 940,88   | 940,88   | AGENZIA FORESTALE REGIONALE |                                  |
| 33087  | TERRENI AGRICOLI   | 1.2.2.02.13.01.001  | Indisponibile  | 61     | 35         | 7.820         | PG        | PIETRALUNGA |          | No                            | 28/05/1980           | TRASFERIMENTO A TITOLO GRATUITO | Valore catastale   | 569,88   | 569,88   | AGENZIA FORESTALE REGIONALE |                                  |
| 33088  | TERRENI AGRICOLI   | 1.2.2.02.13.01.001  | Indisponibile  | 61     | 36         | 3.600         | PG        | PIETRALUNGA |          | No                            | 28/05/1980           | TRASFERIMENTO A TITOLO GRATUITO | Valore catastale   | 294,13   | 294,13   | AGENZIA FORESTALE REGIONALE |                                  |
| 33089  | TERRENI AGRICOLI   | 1.2.2.02.13.01.001  | Indisponibile  | 61     | 37         | 2.720         | PG        | PIETRALUNGA |          | No                            | 28/05/1980           | TRASFERIMENTO A TITOLO GRATUITO | Valore catastale   | 274,63   | 274,63   | AGENZIA FORESTALE REGIONALE |                                  |
| 33090  | TERRENI AGRICOLI   | 1.2.2.02.13.01.001  | Indisponibile  | 61     | 38         | 520           | PG        | PIETRALUNGA |          | No                            | 28/05/1980           | TRASFERIMENTO A TITOLO GRATUITO | Valore catastale   | 52,00  | 52,00  | AGENZIA FORESTALE REGIONALE |                                  |
| 33091  | TERRENI AGRICOLI   | 1.2.2.02.13.01.001  | Indisponibile  | 61     | 39         | 5.270         | PG        | PIETRALUNGA |          | No                            | 28/05/1980           | TRASFERIMENTO A TITOLO GRATUITO | Valore catastale   | 442,00   | 442,00   | AGENZIA FORESTALE REGIONALE |                                  |
| 33092  | TERRENI AGRICOLI   | 1.2.2.02.13.01.001  | Indisponibile  | 61     | 40         | 3.850         | PG        | PIETRALUNGA |          | No                            | 28/05/1980           | TRASFERIMENTO A TITOLO GRATUITO | Valore catastale   | 388,38   | 388,38   | AGENZIA FORESTALE REGIONALE |                                  |

**PATRIMONIO IMMOBILIARE REGIONE UMBRIA**  
**Prospetto Terreni al 31/12/2017**

| Numero identificativo (da sistema di cartografia) | Classificazione secondo il piano dei conti dello Stato Patrimoniale in base al D.lgs. 118/2011 (descrizione) | Classificazione secondo il piano dei conti dello Stato Patrimoniale in base al D.lgs. 118/2011 (Codice) | Classificazione ai sensi del codice civile (demaniale, disponibile, indisponibile) | Foglio | Particella | Superficie mq | Provincia | Comune      | Località | Bene soggetto ad ammortamento | Data di acquisizione | Modalità di acquisizione        | Criterio di valutazione secondo i principi del D.lgs. 118/2011 | Valore dell'immobile secondo i principi del D.lgs. 118/2011 al 31/12/2017 (euro) | Valore dell'immobile secondo i principi del D.lgs. 118/2011 al 31/12/2016 (euro) | Eme Gestore                 | Note |
|---|--|---|--|--------|------------|---------------|-----------|-------------|----------|-------------------------------|----------------------|---------------------------------|--|--|--|-----------------------------|------|
| 33093   | TERRENI AGRICOLI   | 1.2.2.02.13.01.001  | Indisponibile  | 61     | 41         | 27.190        | PG        | PIETRALUNGA |          | No                            | 10/07/1975           | TRASFERIMENTO A TITOLO GRATUITO | Valore catastale   | 2.281,50   | 2.281,50   | AGENZIA FORESTALE REGIONALE |      |
| 33094   | TERRENI AGRICOLI   | 1.2.2.02.13.01.001  | Indisponibile  | 61     | 42         | 7.690         | PG        | PIETRALUNGA |          | No                            | 10/07/1975           | TRASFERIMENTO A TITOLO GRATUITO | Valore catastale   | 2.258,75   | 2.258,75   | AGENZIA FORESTALE REGIONALE |      |
| 33095   | TERRENI AGRICOLI   | 1.2.2.02.13.01.001  | Indisponibile  | 61     | 43         | 47.460        | PG        | PIETRALUNGA |          | No                            | 10/07/1975           | TRASFERIMENTO A TITOLO GRATUITO | Valore catastale   | 3.982,88   | 3.982,88   | AGENZIA FORESTALE REGIONALE |      |
| 33096   | TERRENI AGRICOLI   | 1.2.2.02.13.01.001  | Indisponibile  | 61     | 44         | 115.050       | PG        | PIETRALUNGA |          | No                            | 10/07/1975           | TRASFERIMENTO A TITOLO GRATUITO | Valore catastale   | 8.690,50   | 8.690,50   | AGENZIA FORESTALE REGIONALE |      |
| 33097   | TERRENI AGRICOLI   | 1.2.2.02.13.01.001  | Indisponibile  | 61     | 45         | 16.690        | PG        | PIETRALUNGA |          | No                            | 10/07/1975           | TRASFERIMENTO A TITOLO GRATUITO | Valore catastale   | 4.902,63   | 4.902,63   | AGENZIA FORESTALE REGIONALE |      |
| 33098   | TERRENI AGRICOLI   | 1.2.2.02.13.01.001  | Indisponibile  | 61     | 46         | 320           | PG        | PIETRALUNGA |          | No                            | 10/07/1975           | TRASFERIMENTO A TITOLO GRATUITO | Valore catastale   | 24,38  | 24,38  | AGENZIA FORESTALE REGIONALE |      |
| 33099   | TERRENI AGRICOLI   | 1.2.2.02.13.01.001  | Indisponibile  | 61     | 47         | 5.220         | PG        | PIETRALUNGA |          | No                            | 10/07/1975           | TRASFERIMENTO A TITOLO GRATUITO | Valore catastale   | 394,88   | 394,88   | AGENZIA FORESTALE REGIONALE |      |
| 33100   | TERRENI AGRICOLI   | 1.2.2.02.13.01.001  | Indisponibile  | 61     | 514        | 4.320         | PG        | PIETRALUNGA |          | No                            | 28/05/1980           | TRASFERIMENTO A TITOLO GRATUITO | Valore catastale   | 1.269,13   | 1.269,13   | AGENZIA FORESTALE REGIONALE |      |
| 33101   | TERRENI AGRICOLI   | 1.2.2.02.13.01.001  | Indisponibile  | 61     | 515        | 1.165         | PG        | PIETRALUNGA |          | No                            | 28/05/1980           | TRASFERIMENTO A TITOLO GRATUITO | Valore catastale   | 294,13   | 294,13   | AGENZIA FORESTALE REGIONALE |      |
| 33102   | TERRENI AGRICOLI   | 1.2.2.02.13.01.001  | Indisponibile  | 61     | 516        | 855           | PG        | PIETRALUNGA |          | No                            | 28/05/1980           | TRASFERIMENTO A TITOLO GRATUITO | Valore catastale   | 214,50   | 214,50   | AGENZIA FORESTALE REGIONALE |      |
| 33103   | TERRENI AGRICOLI   | 1.2.2.02.13.01.001  | Indisponibile  | 61     | 517        | 8             | PG        | PIETRALUNGA |          | No                            | 28/05/1980           | TRASFERIMENTO A TITOLO GRATUITO | Valore catastale   | 0,00   | 0,00   | AGENZIA FORESTALE REGIONALE |      |
| 33104   | TERRENI AGRICOLI   | 1.2.2.02.13.01.001  | Indisponibile  | 62     | 510        | 10.940        | PG        | PIETRALUNGA |          | No                            | 10/07/1975           | TRASFERIMENTO A TITOLO GRATUITO | Valore catastale   | 2.730,00   | 2.730,00   | AGENZIA FORESTALE REGIONALE |      |
| 33105   | TERRENI AGRICOLI   | 1.2.2.02.13.01.001  | Indisponibile  | 62     | 46         | 2.680         | PG        | PIETRALUNGA |          | No                            | 10/07/1975           | TRASFERIMENTO A TITOLO GRATUITO | Valore catastale   | 786,50   | 786,50   | AGENZIA FORESTALE REGIONALE |      |
| 33106   | TERRENI AGRICOLI   | 1.2.2.02.13.01.001  | Indisponibile  | 62     | 61         | 31.080        | PG        | PIETRALUNGA |          | No                            | 10/07/1975           | TRASFERIMENTO A TITOLO GRATUITO | Valore catastale   | 2.348,13   | 2.348,13   | AGENZIA FORESTALE REGIONALE |      |
| 33107   | TERRENI AGRICOLI   | 1.2.2.02.13.01.001  | Indisponibile  | 62     | 62         | 18.990        | PG        | PIETRALUNGA |          | No                            | 10/07/1975           | TRASFERIMENTO A TITOLO GRATUITO | Valore catastale   | 1.434,88   | 1.434,88   | AGENZIA FORESTALE REGIONALE |      |
| 33108   | TERRENI AGRICOLI   | 1.2.2.02.13.01.001  | Indisponibile  | 62     | 67         | 1.780         | PG        | PIETRALUNGA |          | No                            | 10/07/1975           | TRASFERIMENTO A TITOLO GRATUITO | Valore catastale   | 149,50   | 149,50   | AGENZIA FORESTALE REGIONALE |      |
| 33109   | TERRENI AGRICOLI   | 1.2.2.02.13.01.001  | Indisponibile  | 62     | 68         | 2.340         | PG        | PIETRALUNGA |          | No                            | 10/07/1975           | TRASFERIMENTO A TITOLO GRATUITO | Valore catastale   | 196,63   | 196,63   | AGENZIA FORESTALE REGIONALE |      |
| 33110   | TERRENI AGRICOLI   | 1.2.2.02.13.01.001  | Indisponibile  | 62     | 69         | 5.040         | PG        | PIETRALUNGA |          | No                            | 10/07/1975           | TRASFERIMENTO A TITOLO GRATUITO | Valore catastale   | 1.480,38   | 1.480,38   | AGENZIA FORESTALE REGIONALE |      |
| 33111   | TERRENI AGRICOLI   | 1.2.2.02.13.01.001  | Indisponibile  | 62     | 70         | 840           | PG        | PIETRALUNGA |          | No                            | 10/07/1975           | TRASFERIMENTO A TITOLO GRATUITO | Valore catastale   | 69,88  | 69,88  | AGENZIA FORESTALE REGIONALE |      |
| 33112   | TERRENI AGRICOLI   | 1.2.2.02.13.01.001  | Indisponibile  | 62     | 71         | 3.160         | PG        | PIETRALUNGA |          | No                            | 10/07/1975           | TRASFERIMENTO A TITOLO GRATUITO | Valore catastale   | 927,88   | 927,88   | AGENZIA FORESTALE REGIONALE |      |
| 33113   | TERRENI AGRICOLI   | 1.2.2.02.13.01.001  | Indisponibile  | 62     | 72         | 4.550         | PG        | PIETRALUNGA |          | No                            | 10/07/1975           | TRASFERIMENTO A TITOLO GRATUITO | Valore catastale   | 152,75   | 152,75   | AGENZIA FORESTALE REGIONALE |      |
| 33114   | TERRENI AGRICOLI   | 1.2.2.02.13.01.001  | Indisponibile  | 62     | 73         | 6.350         | PG        | PIETRALUNGA |          | No                            | 10/07/1975           | TRASFERIMENTO A TITOLO GRATUITO | Valore catastale   | 1.599,00   | 1.599,00   | AGENZIA FORESTALE REGIONALE |      |
| 33115   | TERRENI AGRICOLI   | 1.2.2.02.13.01.001  | Indisponibile  | 62     | 74         | 5.640         | PG        | PIETRALUNGA |          | No                            | 10/07/1975           | TRASFERIMENTO A TITOLO GRATUITO | Valore catastale   | 472,88   | 472,88   | AGENZIA FORESTALE REGIONALE |      |
| 33116   | TERRENI AGRICOLI   | 1.2.2.02.13.01.001  | Indisponibile  | 62     | 75         | 1.530         | PG        | PIETRALUNGA |          | No                            | 10/07/1975           | TRASFERIMENTO A TITOLO GRATUITO | Valore catastale   | 128,38   | 128,38   | AGENZIA FORESTALE REGIONALE |      |
| 33117   | TERRENI AGRICOLI   | 1.2.2.02.13.01.001  | Indisponibile  | 62     | 76         | 72.380        | PG        | PIETRALUNGA |          | No                            | 10/07/1975           | TRASFERIMENTO A TITOLO GRATUITO | Valore catastale   | 5.466,50   | 5.466,50   | AGENZIA FORESTALE REGIONALE |      |
| 33118   | TERRENI AGRICOLI   | 1.2.2.02.13.01.001  | Indisponibile  | 62     | 77         | 18.700        | PG        | PIETRALUNGA |          | No                            | 10/07/1975           | TRASFERIMENTO A TITOLO GRATUITO | Valore catastale   | 4.707,63   | 4.707,63   | AGENZIA FORESTALE REGIONALE |      |
| 33119   | TERRENI AGRICOLI   | 1.2.2.02.13.01.001  | Indisponibile  | 62     | 78         | 2.990         | PG        | PIETRALUNGA |          | No                            | 10/07/1975           | TRASFERIMENTO A TITOLO GRATUITO | Valore catastale   | 250,25   | 250,25   | AGENZIA FORESTALE REGIONALE |      |
| 33120   | TERRENI AGRICOLI   | 1.2.2.02.13.01.001  | Indisponibile  | 62     | 79         | 630           | PG        | PIETRALUNGA |          | No                            | 10/07/1975           | TRASFERIMENTO A TITOLO GRATUITO | Valore catastale   | 53,63  | 53,63  | AGENZIA FORESTALE REGIONALE |      |
| 33121   | TERRENI AGRICOLI   | 1.2.2.02.13.01.001  | Indisponibile  | 62     | 80         | 3.890         | PG        | PIETRALUNGA |          | No                            | 10/07/1975           | TRASFERIMENTO A TITOLO GRATUITO | Valore catastale   | 326,63   | 326,63   | AGENZIA FORESTALE REGIONALE |      |
| 33122   | TERRENI AGRICOLI   | 1.2.2.02.13.01.001  | Indisponibile  | 62     | 81         | 2.220         | PG        | PIETRALUNGA |          | No                            | 10/07/1975           | TRASFERIMENTO A TITOLO GRATUITO | Valore catastale   | 654,88   | 654,88   | AGENZIA FORESTALE REGIONALE |      |
| 33123   | TERRENI AGRICOLI   | 1.2.2.02.13.01.001  | Indisponibile  | 62     | 82         | 2.180         | PG        | PIETRALUNGA |          | No                            | 10/07/1975           | TRASFERIMENTO A TITOLO GRATUITO | Valore catastale   | 640,25   | 640,25   | AGENZIA FORESTALE REGIONALE |      |
| 33124   | TERRENI AGRICOLI   | 1.2.2.02.13.01.001  | Indisponibile  | 62     | 84         | 490           | PG        | PIETRALUNGA |          | No                            | 10/07/1975           | TRASFERIMENTO A TITOLO GRATUITO | Valore catastale   | 40,63  | 40,63  | AGENZIA FORESTALE REGIONALE |      |
| 33125   | TERRENI AGRICOLI   | 1.2.2.02.13.01.001  | Indisponibile  | 62     | 85         | 22.410        | PG        | PIETRALUNGA |          | No                            | 10/07/1975           | TRASFERIMENTO A TITOLO GRATUITO | Valore catastale   | 1.693,25   | 1.693,25   | AGENZIA FORESTALE REGIONALE |      |

**PATRIMONIO IMMOBILIARE REGIONE UMBRIA**  
**Prospetto Terreni al 31/12/2017**

| Numero identificativo (da sistema informativo) | Classificazione secondo il piano dei conti dello Stato Patrimoniale in base al D.lgs. 118/2011 (descrizione) | Classificazione secondo il piano dei conti dello Stato Patrimoniale in base al D.lgs. 118/2011 (Codice) | Classificazione ai sensi del codice civile (demunitale, disponibile, indisponibile) | Foglio | Particella | Superficie mq | Provincia | Comune      | Località | Bene soggetto ad ammortamento | Data di acquisizione | Modalità di acquisizione        | Criterio di valutazione secondo i principi del D.lgs. 118/2011 | Valore dell'immobile secondo i principi del D.lgs. 118/2011 al 31/12/2017 (euro) | Valore dell'immobile secondo i principi del D.lgs. 118/2011 al 31/12/2016 (euro) | Eme Gestore                 | Note |
|--|--|---|---|--------|------------|---------------|-----------|-------------|----------|-------------------------------|----------------------|---------------------------------|--|--|--|-----------------------------|------|
| 33126  | TERRENI AGRICOLI   | 1.2.2.02.13.01.001  | Indisponibile   | 62     | 86         | 9.870         | PG        | PIETRALUNGA |          | No                            | 10/07/1975           | TRASFERIMENTO A TITOLO GRATUITO | Valore catastale   | 2.484,63   | 2.484,63   | AGENZIA FORESTALE REGIONALE |      |
| 33127  | TERRENI AGRICOLI   | 1.2.2.02.13.01.001  | Indisponibile   | 62     | 87         | 1.880         | PG        | PIETRALUNGA |          | No                            | 10/07/1975           | TRASFERIMENTO A TITOLO GRATUITO | Valore catastale   | 159,25   | 159,25   | AGENZIA FORESTALE REGIONALE |      |
| 33128  | TERRENI AGRICOLI   | 1.2.2.02.13.01.001  | Indisponibile   | 62     | 88         | 5.260         | PG        | PIETRALUNGA |          | No                            | 10/07/1975           | TRASFERIMENTO A TITOLO GRATUITO | Valore catastale   | 1.324,38   | 1.324,38   | AGENZIA FORESTALE REGIONALE |      |
| 33129  | TERRENI AGRICOLI   | 1.2.2.02.13.01.001  | Indisponibile   | 62     | 89         | 7.970         | PG        | PIETRALUNGA |          | No                            | 10/07/1975           | TRASFERIMENTO A TITOLO GRATUITO | Valore catastale   | 2.006,88   | 2.006,88   | AGENZIA FORESTALE REGIONALE |      |
| 33130  | TERRENI AGRICOLI   | 1.2.2.02.13.01.001  | Indisponibile   | 62     | 90         | 1.010         | PG        | PIETRALUNGA |          | No                            | 10/07/1975           | TRASFERIMENTO A TITOLO GRATUITO | Valore catastale   | 34,13  | 34,13  | AGENZIA FORESTALE REGIONALE |      |
| 33131  | TERRENI AGRICOLI   | 1.2.2.02.13.01.001  | Indisponibile   | 62     | 91         | 730           | PG        | PIETRALUNGA |          | No                            | 10/07/1975           | TRASFERIMENTO A TITOLO GRATUITO | Valore catastale   | 24,38  | 24,38  | AGENZIA FORESTALE REGIONALE |      |
| 33132  | TERRENI AGRICOLI   | 1.2.2.02.13.01.001  | Indisponibile   | 62     | 92         | 1.570         | PG        | PIETRALUNGA |          | No                            | 10/07/1975           | TRASFERIMENTO A TITOLO GRATUITO | Valore catastale   | 157,63   | 157,63   | AGENZIA FORESTALE REGIONALE |      |
| 33133  | TERRENI AGRICOLI   | 1.2.2.02.13.01.001  | Indisponibile   | 62     | 93         | 630           | PG        | PIETRALUNGA |          | No                            | 10/07/1975           | TRASFERIMENTO A TITOLO GRATUITO | Valore catastale   | 74,75  | 74,75  | AGENZIA FORESTALE REGIONALE |      |
| 33134  | TERRENI AGRICOLI   | 1.2.2.02.13.01.001  | Indisponibile   | 62     | 94         | 4.350         | PG        | PIETRALUNGA |          | No                            | 10/07/1975           | TRASFERIMENTO A TITOLO GRATUITO | Valore catastale   | 2.006,50   | 2.006,50   | AGENZIA FORESTALE REGIONALE |      |
| 33135  | TERRENI AGRICOLI   | 1.2.2.02.13.01.001  | Indisponibile   | 62     | 95         | 14.900        | PG        | PIETRALUNGA |          | No                            | 10/07/1975           | TRASFERIMENTO A TITOLO GRATUITO | Valore catastale   | 4.376,13   | 4.376,13   | AGENZIA FORESTALE REGIONALE |      |
| 33136  | TERRENI AGRICOLI   | 1.2.2.02.13.01.001  | Indisponibile   | 62     | 96         | 15.980        | PG        | PIETRALUNGA |          | No                            | 10/07/1975           | TRASFERIMENTO A TITOLO GRATUITO | Valore catastale   | 1.197,63   | 1.197,63   | AGENZIA FORESTALE REGIONALE |      |
| 33137  | TERRENI AGRICOLI   | 1.2.2.02.13.01.001  | Indisponibile   | 62     | 97         | 4.560         | PG        | PIETRALUNGA |          | No                            | 10/07/1975           | TRASFERIMENTO A TITOLO GRATUITO | Valore catastale   | 1.146,88   | 1.146,88   | AGENZIA FORESTALE REGIONALE |      |
| 33138  | TERRENI AGRICOLI   | 1.2.2.02.13.01.001  | Indisponibile   | 62     | 98         | 1.430         | PG        | PIETRALUNGA |          | No                            | 10/07/1975           | TRASFERIMENTO A TITOLO GRATUITO | Valore catastale   | 95,88  | 95,88  | AGENZIA FORESTALE REGIONALE |      |
| 33139  | TERRENI AGRICOLI   | 1.2.2.02.13.01.001  | Indisponibile   | 62     | 99         | 19.980        | PG        | PIETRALUNGA |          | No                            | 10/07/1975           | TRASFERIMENTO A TITOLO GRATUITO | Valore catastale   | 4.930,25   | 4.930,25   | AGENZIA FORESTALE REGIONALE |      |
| 33140  | TERRENI AGRICOLI   | 1.2.2.02.13.01.001  | Indisponibile   | 62     | 100        | 11.740        | PG        | PIETRALUNGA |          | No                            | 10/07/1975           | TRASFERIMENTO A TITOLO GRATUITO | Valore catastale   | 887,25   | 887,25   | AGENZIA FORESTALE REGIONALE |      |
| 33141  | TERRENI AGRICOLI   | 1.2.2.02.13.01.001  | Indisponibile   | 62     | 101        | 27.640        | PG        | PIETRALUNGA |          | No                            | 10/07/1975           | TRASFERIMENTO A TITOLO GRATUITO | Valore catastale   | 2.318,88   | 2.318,88   | AGENZIA FORESTALE REGIONALE |      |
| 33142  | TERRENI AGRICOLI   | 1.2.2.02.13.01.001  | Indisponibile   | 62     | 102        | 5.680         | PG        | PIETRALUNGA |          | No                            | 10/07/1975           | TRASFERIMENTO A TITOLO GRATUITO | Valore catastale   | 477,75   | 477,75   | AGENZIA FORESTALE REGIONALE |      |
| 33143  | TERRENI AGRICOLI   | 1.2.2.02.13.01.001  | Indisponibile   | 62     | 106        | 11.250        | PG        | PIETRALUNGA |          | No                            | 10/07/1975           | TRASFERIMENTO A TITOLO GRATUITO | Valore catastale   | 849,88   | 849,88   | AGENZIA FORESTALE REGIONALE |      |
| 33144  | TERRENI AGRICOLI   | 1.2.2.02.13.01.001  | Indisponibile   | 62     | 108        | 4.350         | PG        | PIETRALUNGA |          | No                            | 10/07/1975           | TRASFERIMENTO A TITOLO GRATUITO | Valore catastale   | 1.277,25   | 1.277,25   | AGENZIA FORESTALE REGIONALE |      |
| 33145  | TERRENI AGRICOLI   | 1.2.2.02.13.01.001  | Indisponibile   | 62     | 130        | 32.970        | PG        | PIETRALUNGA |          | No                            | 10/07/1975           | TRASFERIMENTO A TITOLO GRATUITO | Valore catastale   | 9.685,00   | 9.685,00   | AGENZIA FORESTALE REGIONALE |      |
| 33146  | TERRENI AGRICOLI   | 1.2.2.02.13.01.001  | Indisponibile   | 62     | 131        | 9.090         | PG        | PIETRALUNGA |          | No                            | 10/07/1975           | TRASFERIMENTO A TITOLO GRATUITO | Valore catastale   | 687,38   | 687,38   | AGENZIA FORESTALE REGIONALE |      |
| 33147  | TERRENI AGRICOLI   | 1.2.2.02.13.01.001  | Indisponibile   | 62     | 134        | 23.710        | PG        | PIETRALUNGA |          | No                            | 10/07/1975           | TRASFERIMENTO A TITOLO GRATUITO | Valore catastale   | 1.790,75   | 1.790,75   | AGENZIA FORESTALE REGIONALE |      |
| 33148  | TERRENI AGRICOLI   | 1.2.2.02.13.01.001  | Indisponibile   | 65     | 8          | 33.940        | PG        | PIETRALUNGA |          | No                            | 10/07/1975           | TRASFERIMENTO A TITOLO GRATUITO | Valore catastale   | 3.417,38   | 3.417,38   | AGENZIA FORESTALE REGIONALE |      |
| 33149  | TERRENI AGRICOLI   | 1.2.2.02.13.01.001  | Indisponibile   | 65     | 9          | 7.170         | PG        | PIETRALUNGA |          | No                            | 10/07/1975           | TRASFERIMENTO A TITOLO GRATUITO | Valore catastale   | 721,50   | 721,50   | AGENZIA FORESTALE REGIONALE |      |
| 33150  | TERRENI AGRICOLI   | 1.2.2.02.13.01.001  | Indisponibile   | 65     | 10         | 40.730        | PG        | PIETRALUNGA |          | No                            | 10/07/1975           | TRASFERIMENTO A TITOLO GRATUITO | Valore catastale   | 10.255,38  | 10.255,38  | AGENZIA FORESTALE REGIONALE |      |
| 33151  | TERRENI AGRICOLI   | 1.2.2.02.13.01.001  | Indisponibile   | 65     | 23         | 19.950        | PG        | PIETRALUNGA |          | No                            | 10/07/1975           | TRASFERIMENTO A TITOLO GRATUITO | Valore catastale   | 1.506,38   | 1.506,38   | AGENZIA FORESTALE REGIONALE |      |
| 33152  | TERRENI AGRICOLI   | 1.2.2.02.13.01.001  | Indisponibile   | 65     | 27         | 2.450         | PG        | PIETRALUNGA |          | No                            | 10/07/1975           | TRASFERIMENTO A TITOLO GRATUITO | Valore catastale   | 206,38   | 206,38   | AGENZIA FORESTALE REGIONALE |      |
| 33153  | TERRENI AGRICOLI   | 1.2.2.02.13.01.001  | Indisponibile   | 65     | 30         | 23.720        | PG        | PIETRALUNGA |          | No                            | 10/07/1975           | TRASFERIMENTO A TITOLO GRATUITO | Valore catastale   | 1.990,63   | 1.990,63   | AGENZIA FORESTALE REGIONALE |      |
| 33154  | TERRENI AGRICOLI   | 1.2.2.02.13.01.001  | Indisponibile   | 65     | 31         | 720           | PG        | PIETRALUNGA |          | No                            | 10/07/1975           | TRASFERIMENTO A TITOLO GRATUITO | Valore catastale   | 73,13  | 73,13  | AGENZIA FORESTALE REGIONALE |      |
| 33155  | TERRENI AGRICOLI   | 1.2.2.02.13.01.001  | Indisponibile   | 65     | 47         | 18.140        | PG        | PIETRALUNGA |          | No                            | 10/07/1975           | TRASFERIMENTO A TITOLO GRATUITO | Valore catastale   | 1.369,88   | 1.369,88   | AGENZIA FORESTALE REGIONALE |      |
| 33156  | TERRENI AGRICOLI   | 1.2.2.02.13.01.001  | Indisponibile   | 65     | 48         | 11.200        | PG        | PIETRALUNGA |          | No                            | 10/07/1975           | TRASFERIMENTO A TITOLO GRATUITO | Valore catastale   | 752,38   | 752,38   | AGENZIA FORESTALE REGIONALE |      |
| 33157  | TERRENI AGRICOLI   | 1.2.2.02.13.01.001  | Indisponibile   | 65     | 51         | 18.070        | PG        | PIETRALUNGA |          | No                            | 10/07/1975           | TRASFERIMENTO A TITOLO GRATUITO | Valore catastale   | 1.668,88   | 1.668,88   | AGENZIA FORESTALE REGIONALE |      |
| 33158  | TERRENI AGRICOLI   | 1.2.2.02.13.01.001  | Indisponibile   | 65     | 52         | 7.330         | PG        | PIETRALUNGA |          | No                            | 10/07/1975           | TRASFERIMENTO A TITOLO GRATUITO | Valore catastale   | 1.846,00   | 1.846,00   | AGENZIA FORESTALE REGIONALE |      |

**PATRIMONIO IMMOBILIARE REGIONE UMBRIA**  
**Prospetto Terreni al 31/12/2017**

| Numero identificativo (da sistema informativo) | Classificazione secondo il piano dei conti dello Stato Patrimoniale in base al D.lgs. 118/2011 (descrizione) | Classificazione secondo il piano dei conti dello Stato Patrimoniale in base al D.lgs. 118/2011 (Codice) | Classificazione ai sensi del codice civile (demunita, disponibile, indisponibile) | Foglio | Particella | Superficie mq | Provincia | Comune      | Località | Bene soggetto ad ammortamento | Data di acquisizione | Modalità di acquisizione        | Criterio di valutazione secondo i principi del D.lgs. 118/2011 | Valore dell'immobile secondo i principi del D.lgs. 118/2011 al 31/12/2017 (euro) | Valore dell'immobile secondo i principi del D.lgs. 118/2011 al 31/12/2016 (euro) | Eme Gestore                 | Note |
|--|--|---|---|--------|------------|---------------|-----------|-------------|----------|-------------------------------|----------------------|---------------------------------|--|--|--|-----------------------------|------|
| 33159  | TERRENI AGRICOLI   | 1.2.2.02.13.01.001  | Indisponibile   | 65     | 53         | 2.280         | PG        | PIETRALUNGA |          | No                            | 10/07/1975           | TRASFERIMENTO A TITOLO GRATUITO | Valore catastale   | 224,25   | 224,25   | AGENZIA FORESTALE REGIONALE |      |
| 33160  | TERRENI AGRICOLI   | 1.2.2.02.13.01.001  | Indisponibile   | 65     | 54         | 240           | PG        | PIETRALUNGA |          | No                            | 10/07/1975           | TRASFERIMENTO A TITOLO GRATUITO | Valore catastale   | 24,38  | 24,38  | AGENZIA FORESTALE REGIONALE |      |
| 33161  | TERRENI AGRICOLI   | 1.2.2.02.13.01.001  | Indisponibile   | 65     | 55         | 580           | PG        | PIETRALUNGA |          | No                            | 10/07/1975           | TRASFERIMENTO A TITOLO GRATUITO | Valore catastale   | 52,00  | 52,00  | AGENZIA FORESTALE REGIONALE |      |
| 33162  | TERRENI AGRICOLI   | 1.2.2.02.13.01.001  | Indisponibile   | 65     | 65         | 1.280         | PG        | PIETRALUNGA |          | No                            | 10/07/1975           | TRASFERIMENTO A TITOLO GRATUITO | Valore catastale   | 118,63   | 118,63   | AGENZIA FORESTALE REGIONALE |      |
| 33163  | TERRENI AGRICOLI   | 1.2.2.02.13.01.001  | Indisponibile   | 65     | 66         | 53.040        | PG        | PIETRALUNGA |          | No                            | 10/07/1975           | TRASFERIMENTO A TITOLO GRATUITO | Valore catastale   | 15.580,50  | 15.580,50  | AGENZIA FORESTALE REGIONALE |      |
| 33164  | TERRENI AGRICOLI   | 1.2.2.02.13.01.001  | Indisponibile   | 65     | 67         | 780           | PG        | PIETRALUNGA |          | No                            | 10/07/1975           | TRASFERIMENTO A TITOLO GRATUITO | Valore catastale   | 65,00  | 65,00  | AGENZIA FORESTALE REGIONALE |      |
| 33165  | TERRENI AGRICOLI   | 1.2.2.02.13.01.001  | Indisponibile   | 65     | 68         | 1.280         | PG        | PIETRALUNGA |          | No                            | 10/07/1975           | TRASFERIMENTO A TITOLO GRATUITO | Valore catastale   | 84,50  | 84,50  | AGENZIA FORESTALE REGIONALE |      |
| 33166  | TERRENI AGRICOLI   | 1.2.2.02.13.01.001  | Indisponibile   | 65     | 69         | 2.120         | PG        | PIETRALUNGA |          | No                            | 10/07/1975           | TRASFERIMENTO A TITOLO GRATUITO | Valore catastale   | 71,50  | 71,50  | AGENZIA FORESTALE REGIONALE |      |
| 33167  | TERRENI AGRICOLI   | 1.2.2.02.13.01.001  | Indisponibile   | 65     | 70         | 1.720         | PG        | PIETRALUNGA |          | No                            | 10/07/1975           | TRASFERIMENTO A TITOLO GRATUITO | Valore catastale   | 144,63   | 144,63   | AGENZIA FORESTALE REGIONALE |      |
| 33168  | TERRENI AGRICOLI   | 1.2.2.02.13.01.001  | Indisponibile   | 65     | 71         | 32.780        | PG        | PIETRALUNGA |          | No                            | 10/07/1975           | TRASFERIMENTO A TITOLO GRATUITO | Valore catastale   | 2.476,50   | 2.476,50   | AGENZIA FORESTALE REGIONALE |      |
| 33169  | TERRENI AGRICOLI   | 1.2.2.02.13.01.001  | Indisponibile   | 65     | 72         | 18.700        | PG        | PIETRALUNGA |          | No                            | 10/07/1975           | TRASFERIMENTO A TITOLO GRATUITO | Valore catastale   | 627,25   | 627,25   | AGENZIA FORESTALE REGIONALE |      |
| 33170  | TERRENI AGRICOLI   | 1.2.2.02.13.01.001  | Indisponibile   | 65     | 74         | 33.250        | PG        | PIETRALUNGA |          | No                            | 10/07/1975           | TRASFERIMENTO A TITOLO GRATUITO | Valore catastale   | 4.186,00   | 4.186,00   | AGENZIA FORESTALE REGIONALE |      |
| 33171  | TERRENI AGRICOLI   | 1.2.2.02.13.01.001  | Indisponibile   | 65     | 81         | 3.680         | PG        | PIETRALUNGA |          | No                            | 10/07/1975           | TRASFERIMENTO A TITOLO GRATUITO | Valore catastale   | 247,00   | 247,00   | AGENZIA FORESTALE REGIONALE |      |
| 33172  | TERRENI AGRICOLI   | 1.2.2.02.13.01.001  | Indisponibile   | 65     | 82         | 2.120         | PG        | PIETRALUNGA |          | No                            | 10/07/1975           | TRASFERIMENTO A TITOLO GRATUITO | Valore catastale   | 143,00   | 143,00   | AGENZIA FORESTALE REGIONALE |      |
| 33173  | TERRENI AGRICOLI   | 1.2.2.02.13.01.001  | Indisponibile   | 65     | 85         | 1.570         | PG        | PIETRALUNGA |          | No                            | 10/07/1975           | TRASFERIMENTO A TITOLO GRATUITO | Valore catastale   | 157,63   | 157,63   | AGENZIA FORESTALE REGIONALE |      |
| 33174  | TERRENI AGRICOLI   | 1.2.2.02.13.01.001  | Indisponibile   | 65     | 87         | 10.990        | PG        | PIETRALUNGA |          | No                            | 10/07/1975           | TRASFERIMENTO A TITOLO GRATUITO | Valore catastale   | 1.382,88   | 1.382,88   | AGENZIA FORESTALE REGIONALE |      |
| 33175  | TERRENI AGRICOLI   | 1.2.2.02.13.01.001  | Indisponibile   | 65     | 88         | 1.480         | PG        | PIETRALUNGA |          | No                            | 10/07/1975           | TRASFERIMENTO A TITOLO GRATUITO | Valore catastale   | 173,88   | 173,88   | AGENZIA FORESTALE REGIONALE |      |
| 33176  | TERRENI AGRICOLI   | 1.2.2.02.13.01.001  | Indisponibile   | 65     | 90         | 8.420         | PG        | PIETRALUNGA |          | No                            | 10/07/1975           | TRASFERIMENTO A TITOLO GRATUITO | Valore catastale   | 848,25   | 848,25   | AGENZIA FORESTALE REGIONALE |      |
| 33177  | TERRENI AGRICOLI   | 1.2.2.02.13.01.001  | Indisponibile   | 65     | 91         | 1.640         | PG        | PIETRALUNGA |          | No                            | 10/07/1975           | TRASFERIMENTO A TITOLO GRATUITO | Valore catastale   | 138,13   | 138,13   | AGENZIA FORESTALE REGIONALE |      |
| 33178  | TERRENI AGRICOLI   | 1.2.2.02.13.01.001  | Indisponibile   | 65     | 95         | 520           | PG        | PIETRALUNGA |          | No                            | 10/07/1975           | TRASFERIMENTO A TITOLO GRATUITO | Valore catastale   | 43,88  | 43,88  | AGENZIA FORESTALE REGIONALE |      |
| 33179  | TERRENI AGRICOLI   | 1.2.2.02.13.01.001  | Indisponibile   | 65     | 96         | 27.680        | PG        | PIETRALUNGA |          | No                            | 10/07/1975           | TRASFERIMENTO A TITOLO GRATUITO | Valore catastale   | 6.969,63   | 6.969,63   | AGENZIA FORESTALE REGIONALE |      |
| 33180  | TERRENI AGRICOLI   | 1.2.2.02.13.01.001  | Indisponibile   | 65     | 97         | 4.040         | PG        | PIETRALUNGA |          | No                            | 10/07/1975           | TRASFERIMENTO A TITOLO GRATUITO | Valore catastale   | 383,50   | 383,50   | AGENZIA FORESTALE REGIONALE |      |
| 33181  | TERRENI AGRICOLI   | 1.2.2.02.13.01.001  | Indisponibile   | 65     | 98         | 3.550         | PG        | PIETRALUNGA |          | No                            | 10/07/1975           | TRASFERIMENTO A TITOLO GRATUITO | Valore catastale   | 893,75   | 893,75   | AGENZIA FORESTALE REGIONALE |      |
| 33182  | TERRENI AGRICOLI   | 1.2.2.02.13.01.001  | Indisponibile   | 65     | 99         | 82.670        | PG        | PIETRALUNGA |          | No                            | 10/07/1975           | TRASFERIMENTO A TITOLO GRATUITO | Valore catastale   | 8.324,88   | 8.324,88   | AGENZIA FORESTALE REGIONALE |      |
| 33183  | TERRENI AGRICOLI   | 1.2.2.02.13.01.001  | Indisponibile   | 65     | 100        | 15.280        | PG        | PIETRALUNGA |          | No                            | 10/07/1975           | TRASFERIMENTO A TITOLO GRATUITO | Valore catastale   | 1.023,75   | 1.023,75   | AGENZIA FORESTALE REGIONALE |      |
| 33184  | TERRENI AGRICOLI   | 1.2.2.02.13.01.001  | Indisponibile   | 65     | 101        | 19.540        | PG        | PIETRALUNGA |          | No                            | 10/07/1975           | TRASFERIMENTO A TITOLO GRATUITO | Valore catastale   | 1.967,88   | 1.967,88   | AGENZIA FORESTALE REGIONALE |      |
| 33185  | TERRENI AGRICOLI   | 1.2.2.02.13.01.001  | Indisponibile   | 65     | 104        | 2.340         | PG        | PIETRALUNGA |          | No                            | 10/07/1975           | TRASFERIMENTO A TITOLO GRATUITO | Valore catastale   | 177,13   | 177,13   | AGENZIA FORESTALE REGIONALE |      |
| 33186  | TERRENI AGRICOLI   | 1.2.2.02.13.01.001  | Indisponibile   | 65     | 105        | 3.290         | PG        | PIETRALUNGA |          | No                            | 10/07/1975           | TRASFERIMENTO A TITOLO GRATUITO | Valore catastale   | 248,63   | 248,63   | AGENZIA FORESTALE REGIONALE |      |
| 33187  | TERRENI AGRICOLI   | 1.2.2.02.13.01.001  | Indisponibile   | 65     | 107        | 20            | PG        | PIETRALUNGA |          | No                            | 10/07/1975           | TRASFERIMENTO A TITOLO GRATUITO | Valore catastale   | 1,63   | 1,63   | AGENZIA FORESTALE REGIONALE |      |
| 33188  | TERRENI AGRICOLI   | 1.2.2.02.13.01.001  | Indisponibile   | 66     | 2          | 63.120        | PG        | PIETRALUNGA |          | No                            | 10/07/1975           | TRASFERIMENTO A TITOLO GRATUITO | Valore catastale   | 7.946,25   | 7.946,25   | AGENZIA FORESTALE REGIONALE |      |
| 33189  | TERRENI AGRICOLI   | 1.2.2.02.13.01.001  | Indisponibile   | 66     | 3          | 5.800         | PG        | PIETRALUNGA |          | No                            | 10/07/1975           | TRASFERIMENTO A TITOLO GRATUITO | Valore catastale   | 594,75   | 594,75   | AGENZIA FORESTALE REGIONALE |      |
| 33190  | TERRENI AGRICOLI   | 1.2.2.02.13.01.001  | Indisponibile   | 66     | 4          | 3.940         | PG        | PIETRALUNGA |          | No                            | 10/07/1975           | TRASFERIMENTO A TITOLO GRATUITO | Valore catastale   | 264,88   | 264,88   | AGENZIA FORESTALE REGIONALE |      |
| 33191  | TERRENI AGRICOLI   | 1.2.2.02.13.01.001  | Indisponibile   | 66     | 5          | 89.410        | PG        | PIETRALUNGA |          | No                            | 10/07/1975           | TRASFERIMENTO A TITOLO GRATUITO | Valore catastale   | 8.253,38   | 8.253,38   | AGENZIA FORESTALE REGIONALE |      |

**PATRIMONIO IMMOBILIARE REGIONE UMBRIA**  
**Prospetto Terreni al 31/12/2017**

| Numero identificativo (da sistema informativo) | Classificazione secondo il piano dei conti dello Stato Patrimoniale in base al D.lgs. 118/2011 (descrizione) | Classificazione secondo il piano dei conti dello Stato Patrimoniale in base al D.lgs. 118/2011 (Codice) | Classificazione ai sensi del codice civile (demaniale, disponibile, indisponibile) | Foglio | Particella | Superficie mq | Provincia | Comune      | Località | Bene soggetto ad ammortamento | Data di acquisizione | Modalità di acquisizione        | Criterio di valutazione secondo i principi del D.lgs. 118/2011 | Valore dell'immobile secondo i principi del D.lgs. 118/2011 al 31/12/2017 (euro) | Valore dell'immobile secondo i principi del D.lgs. 118/2011 al 31/12/2016 (euro) | Ente Gestore                | Note |
|--|--|---|--|--------|------------|---------------|-----------|-------------|----------|-------------------------------|----------------------|---------------------------------|--|--|--|-----------------------------|------|
| 33192  | TERRENI AGRICOLI   | 1.2.2.02.13.01.001  | Indisponibile  | 66     | 7          | 41.950        | PG        | PIETRALUNGA |          | No                            | 10/07/1975           | TRASFERIMENTO A TITOLO GRATUITO | Valore catastale   | 4.225,00   | 4.225,00   | AGENZIA FORESTALE REGIONALE |      |
| 33193  | TERRENI AGRICOLI   | 1.2.2.02.13.01.001  | Indisponibile  | 66     | 8          | 27.620        | PG        | PIETRALUNGA |          | No                            | 10/07/1975           | TRASFERIMENTO A TITOLO GRATUITO | Valore catastale   | 2.317,25   | 2.317,25   | AGENZIA FORESTALE REGIONALE |      |
| 33194  | TERRENI AGRICOLI   | 1.2.2.02.13.01.001  | Indisponibile  | 66     | 9          | 4.650         | PG        | PIETRALUNGA |          | No                            | 10/07/1975           | TRASFERIMENTO A TITOLO GRATUITO | Valore catastale   | 39,00  | 39,00  | AGENZIA FORESTALE REGIONALE |      |
| 33195  | TERRENI AGRICOLI   | 1.2.2.02.13.01.001  | Indisponibile  | 66     | 10         | 4.250         | PG        | PIETRALUNGA |          | No                            | 10/07/1975           | TRASFERIMENTO A TITOLO GRATUITO | Valore catastale   | 360,75   | 360,75   | AGENZIA FORESTALE REGIONALE |      |
| 33196  | TERRENI AGRICOLI   | 1.2.2.02.13.01.001  | Indisponibile  | 66     | 11         | 260           | PG        | PIETRALUNGA |          | No                            | 10/07/1975           | TRASFERIMENTO A TITOLO GRATUITO | Valore catastale   | 1,63   | 1,63   | AGENZIA FORESTALE REGIONALE |      |
| 33197  | TERRENI AGRICOLI   | 1.2.2.02.13.01.001  | Indisponibile  | 66     | 12         | 47.640        | PG        | PIETRALUNGA |          | No                            | 10/07/1975           | TRASFERIMENTO A TITOLO GRATUITO | Valore catastale   | 5.598,13   | 5.598,13   | AGENZIA FORESTALE REGIONALE |      |
| 33198  | TERRENI AGRICOLI   | 1.2.2.02.13.01.001  | Indisponibile  | 66     | 13         | 2.330         | PG        | PIETRALUNGA |          | No                            | 10/07/1975           | TRASFERIMENTO A TITOLO GRATUITO | Valore catastale   | 78,00  | 78,00  | AGENZIA FORESTALE REGIONALE |      |
| 33199  | TERRENI AGRICOLI   | 1.2.2.02.13.01.001  | Indisponibile  | 66     | 14         | 9.010         | PG        | PIETRALUNGA |          | No                            | 10/07/1975           | TRASFERIMENTO A TITOLO GRATUITO | Valore catastale   | 906,75   | 906,75   | AGENZIA FORESTALE REGIONALE |      |
| 33200  | TERRENI AGRICOLI   | 1.2.2.02.13.01.001  | Indisponibile  | 66     | 15         | 8.090         | PG        | PIETRALUNGA |          | No                            | 10/07/1975           | TRASFERIMENTO A TITOLO GRATUITO | Valore catastale   | 950,63   | 950,63   | AGENZIA FORESTALE REGIONALE |      |
| 33201  | TERRENI AGRICOLI   | 1.2.2.02.13.01.001  | Indisponibile  | 66     | 16         | 7.680         | PG        | PIETRALUNGA |          | No                            | 10/07/1975           | TRASFERIMENTO A TITOLO GRATUITO | Valore catastale   | 901,88   | 901,88   | AGENZIA FORESTALE REGIONALE |      |
| 33202  | TERRENI AGRICOLI   | 1.2.2.02.13.01.001  | Indisponibile  | 66     | 17         | 72.980        | PG        | PIETRALUNGA |          | No                            | 10/07/1975           | TRASFERIMENTO A TITOLO GRATUITO | Valore catastale   | 7.258,88   | 7.258,88   | AGENZIA FORESTALE REGIONALE |      |
| 33203  | TERRENI AGRICOLI   | 1.2.2.02.13.01.001  | Indisponibile  | 66     | 18         | 6.250         | PG        | PIETRALUNGA |          | No                            | 10/07/1975           | TRASFERIMENTO A TITOLO GRATUITO | Valore catastale   | 1.829,75   | 1.829,75   | AGENZIA FORESTALE REGIONALE |      |
| 33206  | TERRENI AGRICOLI   | 1.2.2.02.13.01.001  | Indisponibile  | 66     | 21         | 164.000       | PG        | PIETRALUNGA |          | No                            | 10/07/1975           | TRASFERIMENTO A TITOLO GRATUITO | Valore catastale   | 12.387,38  | 12.387,38  | AGENZIA FORESTALE REGIONALE |      |
| 33207  | TERRENI AGRICOLI   | 1.2.2.02.13.01.001  | Indisponibile  | 66     | 22         | 1.410         | PG        | PIETRALUNGA |          | No                            | 10/07/1975           | TRASFERIMENTO A TITOLO GRATUITO | Valore catastale   | 354,25   | 354,25   | AGENZIA FORESTALE REGIONALE |      |
| 33208  | TERRENI AGRICOLI   | 1.2.2.02.13.01.001  | Indisponibile  | 66     | 23         | 6.570         | PG        | PIETRALUNGA |          | No                            | 10/07/1975           | TRASFERIMENTO A TITOLO GRATUITO | Valore catastale   | 1.654,25   | 1.654,25   | AGENZIA FORESTALE REGIONALE |      |
| 33210  | TERRENI AGRICOLI   | 1.2.2.02.13.01.001  | Indisponibile  | 66     | 27         | 850           | PG        | PIETRALUNGA |          | No                            | 10/07/1975           | TRASFERIMENTO A TITOLO GRATUITO | Valore catastale   | 56,88  | 56,88  | AGENZIA FORESTALE REGIONALE |      |
| 33211  | TERRENI AGRICOLI   | 1.2.2.02.13.01.001  | Indisponibile  | 66     | 28         | 7.990         | PG        | PIETRALUNGA |          | No                            | 10/07/1975           | TRASFERIMENTO A TITOLO GRATUITO | Valore catastale   | 66,63  | 66,63  | AGENZIA FORESTALE REGIONALE |      |
| 33212  | TERRENI AGRICOLI   | 1.2.2.02.13.01.001  | Indisponibile  | 66     | 29         | 1.250         | PG        | PIETRALUNGA |          | No                            | 10/07/1975           | TRASFERIMENTO A TITOLO GRATUITO | Valore catastale   | 146,25   | 146,25   | AGENZIA FORESTALE REGIONALE |      |
| 33213  | TERRENI AGRICOLI   | 1.2.2.02.13.01.001  | Indisponibile  | 66     | 30         | 17.950        | PG        | PIETRALUNGA |          | No                            | 10/07/1975           | TRASFERIMENTO A TITOLO GRATUITO | Valore catastale   | 1.498,25   | 1.498,25   | AGENZIA FORESTALE REGIONALE |      |
| 33214  | TERRENI AGRICOLI   | 1.2.2.02.13.01.001  | Indisponibile  | 66     | 31         | 60.920        | PG        | PIETRALUNGA |          | No                            | 10/07/1975           | TRASFERIMENTO A TITOLO GRATUITO | Valore catastale   | 2.045,88   | 2.045,88   | AGENZIA FORESTALE REGIONALE |      |
| 33215  | TERRENI AGRICOLI   | 1.2.2.02.13.01.001  | Indisponibile  | 66     | 32         | 85.360        | PG        | PIETRALUNGA |          | No                            | 10/07/1975           | TRASFERIMENTO A TITOLO GRATUITO | Valore catastale   | 8.596,25   | 8.596,25   | AGENZIA FORESTALE REGIONALE |      |
| 33216  | TERRENI AGRICOLI   | 1.2.2.02.13.01.001  | Indisponibile  | 66     | 33         | 3.910         | PG        | PIETRALUNGA |          | No                            | 10/07/1975           | TRASFERIMENTO A TITOLO GRATUITO | Valore catastale   | 393,25   | 393,25   | AGENZIA FORESTALE REGIONALE |      |
| 33217  | TERRENI AGRICOLI   | 1.2.2.02.13.01.001  | Indisponibile  | 66     | 34         | 3.410         | PG        | PIETRALUNGA |          | No                            | 10/07/1975           | TRASFERIMENTO A TITOLO GRATUITO | Valore catastale   | 1.001,00   | 1.001,00   | AGENZIA FORESTALE REGIONALE |      |
| 33218  | TERRENI AGRICOLI   | 1.2.2.02.13.01.001  | Indisponibile  | 66     | 35         | 80.840        | PG        | PIETRALUNGA |          | No                            | 10/07/1975           | TRASFERIMENTO A TITOLO GRATUITO | Valore catastale   | 8.141,25   | 8.141,25   | AGENZIA FORESTALE REGIONALE |      |
| 33219  | TERRENI AGRICOLI   | 1.2.2.02.13.01.001  | Indisponibile  | 66     | 36         | 2.720         | PG        | PIETRALUNGA |          | No                            | 10/07/1975           | TRASFERIMENTO A TITOLO GRATUITO | Valore catastale   | 227,50   | 227,50   | AGENZIA FORESTALE REGIONALE |      |
| 33220  | TERRENI AGRICOLI   | 1.2.2.02.13.01.001  | Indisponibile  | 66     | 37         | 138.340       | PG        | PIETRALUNGA |          | No                            | 10/07/1975           | TRASFERIMENTO A TITOLO GRATUITO | Valore catastale   | 19.737,25  | 19.737,25  | AGENZIA FORESTALE REGIONALE |      |
| 33221  | TERRENI AGRICOLI   | 1.2.2.02.13.01.001  | Indisponibile  | 66     | 38         | 15.250        | PG        | PIETRALUNGA |          | No                            | 10/07/1975           | TRASFERIMENTO A TITOLO GRATUITO | Valore catastale   | 1.535,63   | 1.535,63   | AGENZIA FORESTALE REGIONALE |      |
| 33222  | TERRENI AGRICOLI   | 1.2.2.02.13.01.001  | Indisponibile  | 66     | 39         | 3.370         | PG        | PIETRALUNGA |          | No                            | 10/07/1975           | TRASFERIMENTO A TITOLO GRATUITO | Valore catastale   | 310,38   | 310,38   | AGENZIA FORESTALE REGIONALE |      |
| 33223  | TERRENI AGRICOLI   | 1.2.2.02.13.01.001  | Indisponibile  | 66     | 40         | 42.980        | PG        | PIETRALUNGA |          | No                            | 10/07/1975           | TRASFERIMENTO A TITOLO GRATUITO | Valore catastale   | 6.004,38   | 6.004,38   | AGENZIA FORESTALE REGIONALE |      |
| 33224  | TERRENI AGRICOLI   | 1.2.2.02.13.01.001  | Indisponibile  | 66     | 41         | 9.050         | PG        | PIETRALUNGA |          | No                            | 10/07/1975           | TRASFERIMENTO A TITOLO GRATUITO | Valore catastale   | 911,63   | 911,63   | AGENZIA FORESTALE REGIONALE |      |
| 33225  | TERRENI AGRICOLI   | 1.2.2.02.13.01.001  | Indisponibile  | 66     | 42         | 19.160        | PG        | PIETRALUNGA |          | No                            | 10/07/1975           | TRASFERIMENTO A TITOLO GRATUITO | Valore catastale   | 1.928,88   | 1.928,88   | AGENZIA FORESTALE REGIONALE |      |
| 33226  | TERRENI AGRICOLI   | 1.2.2.02.13.01.001  | Indisponibile  | 66     | 43         | 7.540         | PG        | PIETRALUNGA |          | No                            | 10/07/1975           | TRASFERIMENTO A TITOLO GRATUITO | Valore catastale   | 1.898,00   | 1.898,00   | AGENZIA FORESTALE REGIONALE |      |
| 33227  | TERRENI AGRICOLI   | 1.2.2.02.13.01.001  | Indisponibile  | 66     | 44         | 880           | PG        | PIETRALUNGA |          | No                            | 10/07/1975           | TRASFERIMENTO A TITOLO GRATUITO | Valore catastale   | 258,38   | 258,38   | AGENZIA FORESTALE REGIONALE |      |

**PATRIMONIO IMMOBILIARE REGIONE UMBRIA**  
**Prospetto Terreni al 31/12/2017**

| Numero identificativo (da sistema informativo) | Classificazione secondo il piano dei conti dello Stato Patrimoniale in base al D.lgs. 118/2011 (descrizione) | Classificazione secondo il piano dei conti dello Stato Patrimoniale in base al D.lgs. 118/2011 (Codice) | Classificazione ai sensi del codice civile (demaniale, disponibile, indisponibile) | Foglio | Particella | Superficie mq | Provincia | Comune      | Località | Bene soggetto ad ammortamento | Data di acquisizione | Modalità di acquisizione        | Criterio di valutazione secondo i principi del D.lgs. 118/2011 | Valore dell'immobile secondo i principi del D.lgs. 118/2011 al 31/12/2017 (euro) | Valore dell'immobile secondo i principi del D.lgs. 118/2011 al 31/12/2016 (euro) | Eme Gestore                 | Note |
|--|--|---|--|--------|------------|---------------|-----------|-------------|----------|-------------------------------|----------------------|---------------------------------|--|--|--|-----------------------------|------|
| 33228  | TERRENI AGRICOLI   | 1.2.2.02.13.01.001  | Indisponibile  | 66     | 45         | 470           | PG        | PIETRALUNGA |          | No                            | 10/07/1975           | TRASFERIMENTO A TITOLO GRATUITO | Valore catastale   | 30,88  | 30,88  | AGENZIA FORESTALE REGIONALE |      |
| 33229  | TERRENI AGRICOLI   | 1.2.2.02.13.01.001  | Indisponibile  | 66     | 46         | 410           | PG        | PIETRALUNGA |          | No                            | 10/07/1975           | TRASFERIMENTO A TITOLO GRATUITO | Valore catastale   | 40,63  | 40,63  | AGENZIA FORESTALE REGIONALE |      |
| 33230  | TERRENI AGRICOLI   | 1.2.2.02.13.01.001  | Indisponibile  | 66     | 47         | 16.030        | PG        | PIETRALUNGA |          | No                            | 10/07/1975           | TRASFERIMENTO A TITOLO GRATUITO | Valore catastale   | 2.018,25   | 2.018,25   | AGENZIA FORESTALE REGIONALE |      |
| 33231  | TERRENI AGRICOLI   | 1.2.2.02.13.01.001  | Indisponibile  | 66     | 48         | 29.430        | PG        | PIETRALUNGA |          | No                            | 10/07/1975           | TRASFERIMENTO A TITOLO GRATUITO | Valore catastale   | 2.964,00   | 2.964,00   | AGENZIA FORESTALE REGIONALE |      |
| 33232  | TERRENI AGRICOLI   | 1.2.2.02.13.01.001  | Indisponibile  | 66     | 49         | 4.042         | PG        | PIETRALUNGA |          | No                            | 10/07/1975           | TRASFERIMENTO A TITOLO GRATUITO | Valore catastale   | 1.187,88   | 1.187,88   | AGENZIA FORESTALE REGIONALE |      |
| 33233  | TERRENI AGRICOLI   | 1.2.2.02.13.01.001  | Indisponibile  | 66     | 50         | 20.570        | PG        | PIETRALUNGA |          | No                            | 10/07/1975           | TRASFERIMENTO A TITOLO GRATUITO | Valore catastale   | 690,63   | 690,63   | AGENZIA FORESTALE REGIONALE |      |
| 33234  | TERRENI AGRICOLI   | 1.2.2.02.13.01.001  | Indisponibile  | 66     | 51         | 580           | PG        | PIETRALUNGA |          | No                            | 10/07/1975           | TRASFERIMENTO A TITOLO GRATUITO | Valore catastale   | 68,25  | 68,25  | AGENZIA FORESTALE REGIONALE |      |
| 33235  | TERRENI AGRICOLI   | 1.2.2.02.13.01.001  | Indisponibile  | 66     | 52         | 4.440         | PG        | PIETRALUNGA |          | No                            | 10/07/1975           | TRASFERIMENTO A TITOLO GRATUITO | Valore catastale   | 633,75   | 633,75   | AGENZIA FORESTALE REGIONALE |      |
| 33236  | TERRENI AGRICOLI   | 1.2.2.02.13.01.001  | Indisponibile  | 66     | 55         | 860           | PG        | PIETRALUNGA |          | No                            | 10/07/1975           | TRASFERIMENTO A TITOLO GRATUITO | Valore catastale   | 29,25  | 29,25  | AGENZIA FORESTALE REGIONALE |      |
| 33237  | TERRENI AGRICOLI   | 1.2.2.02.13.01.001  | Indisponibile  | 66     | 56         | 140           | PG        | PIETRALUNGA |          | No                            | 10/07/1975           | TRASFERIMENTO A TITOLO GRATUITO | Valore catastale   | 4,88   | 4,88   | AGENZIA FORESTALE REGIONALE |      |
| 33238  | TERRENI AGRICOLI   | 1.2.2.02.13.01.001  | Indisponibile  | 66     | 58         | 180           | PG        | PIETRALUNGA |          | No                            | 10/07/1975           | TRASFERIMENTO A TITOLO GRATUITO | Valore catastale   | 1,63   | 1,63   | AGENZIA FORESTALE REGIONALE |      |
| 33240  | TERRENI AGRICOLI   | 1.2.2.02.13.01.001  | Indisponibile  | 66     | 60         | 10.610        | PG        | PIETRALUNGA |          | No                            | 10/07/1975           | TRASFERIMENTO A TITOLO GRATUITO | Valore catastale   | 1.360,13   | 1.360,13   | AGENZIA FORESTALE REGIONALE |      |
| 33241  | TERRENI AGRICOLI   | 1.2.2.02.13.01.001  | Indisponibile  | 66     | 61         | 3.840         | PG        | PIETRALUNGA |          | No                            | 10/07/1975           | TRASFERIMENTO A TITOLO GRATUITO | Valore catastale   | 451,75   | 451,75   | AGENZIA FORESTALE REGIONALE |      |
| 33242  | TERRENI AGRICOLI   | 1.2.2.02.13.01.001  | Indisponibile  | 66     | 62         | 22.800        | PG        | PIETRALUNGA |          | No                            | 10/07/1975           | TRASFERIMENTO A TITOLO GRATUITO | Valore catastale   | 2.276,63   | 2.276,63   | AGENZIA FORESTALE REGIONALE |      |
| 33243  | TERRENI AGRICOLI   | 1.2.2.02.13.01.001  | Indisponibile  | 66     | 63         | 3.190         | PG        | PIETRALUNGA |          | No                            | 10/07/1975           | TRASFERIMENTO A TITOLO GRATUITO | Valore catastale   | 937,63   | 937,63   | AGENZIA FORESTALE REGIONALE |      |
| 33244  | TERRENI AGRICOLI   | 1.2.2.02.13.01.001  | Indisponibile  | 66     | 64         | 200           | PG        | PIETRALUNGA |          | No                            | 10/07/1975           | TRASFERIMENTO A TITOLO GRATUITO | Valore catastale   | 6,50   | 6,50   | AGENZIA FORESTALE REGIONALE |      |
| 33245  | TERRENI AGRICOLI   | 1.2.2.02.13.01.001  | Indisponibile  | 66     | 65         | 830           | PG        | PIETRALUNGA |          | No                            | 10/07/1975           | TRASFERIMENTO A TITOLO GRATUITO | Valore catastale   | 55,25  | 55,25  | AGENZIA FORESTALE REGIONALE |      |
| 33246  | TERRENI AGRICOLI   | 1.2.2.02.13.01.001  | Indisponibile  | 66     | 66         | 340           | PG        | PIETRALUNGA |          | No                            | 10/07/1975           | TRASFERIMENTO A TITOLO GRATUITO | Valore catastale   | 22,75  | 22,75  | AGENZIA FORESTALE REGIONALE |      |
| 33247  | TERRENI AGRICOLI   | 1.2.2.02.13.01.001  | Indisponibile  | 66     | 67         | 4.650         | PG        | PIETRALUNGA |          | No                            | 10/07/1975           | TRASFERIMENTO A TITOLO GRATUITO | Valore catastale   | 1.425,13   | 1.425,13   | AGENZIA FORESTALE REGIONALE |      |
| 33248  | TERRENI AGRICOLI   | 1.2.2.02.13.01.001  | Indisponibile  | 66     | 68         | 1.840         | PG        | PIETRALUNGA |          | No                            | 10/07/1975           | TRASFERIMENTO A TITOLO GRATUITO | Valore catastale   | 216,13   | 216,13   | AGENZIA FORESTALE REGIONALE |      |
| 33249  | TERRENI AGRICOLI   | 1.2.2.02.13.01.001  | Indisponibile  | 66     | 69         | 8.880         | PG        | PIETRALUNGA |          | No                            | 10/07/1975           | TRASFERIMENTO A TITOLO GRATUITO | Valore catastale   | 1.118,00   | 1.118,00   | AGENZIA FORESTALE REGIONALE |      |
| 33250  | TERRENI AGRICOLI   | 1.2.2.02.13.01.001  | Indisponibile  | 66     | 70         | 8.550         | PG        | PIETRALUNGA |          | No                            | 10/07/1975           | TRASFERIMENTO A TITOLO GRATUITO | Valore catastale   | 1.004,25   | 1.004,25   | AGENZIA FORESTALE REGIONALE |      |
| 33251  | TERRENI AGRICOLI   | 1.2.2.02.13.01.001  | Indisponibile  | 66     | 72         | 16.020        | PG        | PIETRALUNGA |          | No                            | 10/07/1975           | TRASFERIMENTO A TITOLO GRATUITO | Valore catastale   | 1.075,75   | 1.075,75   | AGENZIA FORESTALE REGIONALE |      |
| 33252  | TERRENI AGRICOLI   | 1.2.2.02.13.01.001  | Indisponibile  | 67     | 1          | 31.200        | PG        | PIETRALUNGA |          | No                            | 10/07/1975           | TRASFERIMENTO A TITOLO GRATUITO | Valore catastale   | 3.675,75   | 3.675,75   | AGENZIA FORESTALE REGIONALE |      |
| 33253  | TERRENI AGRICOLI   | 1.2.2.02.13.01.001  | Indisponibile  | 67     | 2          | 3.640         | PG        | PIETRALUNGA |          | No                            | 10/07/1975           | TRASFERIMENTO A TITOLO GRATUITO | Valore catastale   | 367,25   | 367,25   | AGENZIA FORESTALE REGIONALE |      |
| 33254  | TERRENI AGRICOLI   | 1.2.2.02.13.01.001  | Indisponibile  | 67     | 3          | 990           | PG        | PIETRALUNGA |          | No                            | 10/07/1975           | TRASFERIMENTO A TITOLO GRATUITO | Valore catastale   | 82,88  | 82,88  | AGENZIA FORESTALE REGIONALE |      |
| 33255  | TERRENI AGRICOLI   | 1.2.2.02.13.01.001  | Indisponibile  | 67     | 4          | 18.900        | PG        | PIETRALUNGA |          | No                            | 10/07/1975           | TRASFERIMENTO A TITOLO GRATUITO | Valore catastale   | 4.596,50   | 4.596,50   | AGENZIA FORESTALE REGIONALE |      |
| 33256  | TERRENI AGRICOLI   | 1.2.2.02.13.01.001  | Indisponibile  | 67     | 5          | 4.670         | PG        | PIETRALUNGA |          | No                            | 10/07/1975           | TRASFERIMENTO A TITOLO GRATUITO | Valore catastale   | 391,63   | 391,63   | AGENZIA FORESTALE REGIONALE |      |
| 33257  | TERRENI AGRICOLI   | 1.2.2.02.13.01.001  | Indisponibile  | 67     | 6          | 17.990        | PG        | PIETRALUNGA |          | No                            | 10/07/1975           | TRASFERIMENTO A TITOLO GRATUITO | Valore catastale   | 5.284,50   | 5.284,50   | AGENZIA FORESTALE REGIONALE |      |
| 33258  | TERRENI AGRICOLI   | 1.2.2.02.13.01.001  | Indisponibile  | 67     | 7          | 11.460        | PG        | PIETRALUNGA |          | No                            | 10/07/1975           | TRASFERIMENTO A TITOLO GRATUITO | Valore catastale   | 95,88  | 95,88  | AGENZIA FORESTALE REGIONALE |      |
| 33259  | TERRENI AGRICOLI   | 1.2.2.02.13.01.001  | Indisponibile  | 67     | 8          | 58.000        | PG        | PIETRALUNGA |          | No                            | 10/07/1975           | TRASFERIMENTO A TITOLO GRATUITO | Valore catastale   | 5.902,00   | 5.902,00   | AGENZIA FORESTALE REGIONALE |      |
| 33260  | TERRENI AGRICOLI   | 1.2.2.02.13.01.001  | Indisponibile  | 67     | 9          | 9.110         | PG        | PIETRALUNGA |          | No                            | 10/07/1975           | TRASFERIMENTO A TITOLO GRATUITO | Valore catastale   | 763,75   | 763,75   | AGENZIA FORESTALE REGIONALE |      |
| 33261  | TERRENI AGRICOLI   | 1.2.2.02.13.01.001  | Indisponibile  | 67     | 10         | 11.060        | PG        | PIETRALUNGA |          | No                            | 10/07/1975           | TRASFERIMENTO A TITOLO GRATUITO | Valore catastale   | 927,88   | 927,88   | AGENZIA FORESTALE REGIONALE |      |

**PATRIMONIO IMMOBILIARE REGIONE UMBRIA**  
**Prospetto Terreni al 31/12/2017**

| Numero identificativo (da sistema informativo) | Classificazione secondo il piano dei conti dello Stato Patrimoniale in base al D.lgs. 118/2011 (descrizione) | Classificazione secondo il piano dei conti dello Stato Patrimoniale in base al D.lgs. 118/2011 (Codice) | Classificazione ai sensi del codice civile (demaniale, disponibile, indisponibile) | Foglio | Particella | Superficie mq | Provincia | Comune      | Località | Bene soggetto ad ammortamento | Data di acquisizione | Modalità di acquisizione        | Criterio di valutazione secondo i principi del D.lgs. 118/2011 | Valore dell'immobile secondo i principi del D.lgs. 118/2011 al 31/12/2017 (euro) | Valore dell'immobile secondo i principi del D.lgs. 118/2011 al 31/12/2016 (euro) | Eme Gestore                 | Note |
|--|--|---|--|--------|------------|---------------|-----------|-------------|----------|-------------------------------|----------------------|---------------------------------|--|--|--|-----------------------------|------|
| 33262  | TERRENI AGRICOLI   | 1.2.2.02.13.01.001  | Indisponibile  | 67     | 11         | 24.260        | PG        | PIETRALUNGA |          | No                            | 10/07/1975           | TRASFERIMENTO A TITOLO GRATUITO | Valore catastale   | 6.108,38   | 6.108,38   | AGENZIA FORESTALE REGIONALE |      |
| 33263  | TERRENI AGRICOLI   | 1.2.2.02.13.01.001  | Indisponibile  | 67     | 12         | 2.050         | PG        | PIETRALUNGA |          | No                            | 10/07/1975           | TRASFERIMENTO A TITOLO GRATUITO | Valore catastale   | 154,38   | 154,38   | AGENZIA FORESTALE REGIONALE |      |
| 33264  | TERRENI AGRICOLI   | 1.2.2.02.13.01.001  | Indisponibile  | 67     | 13         | 11.990        | PG        | PIETRALUNGA |          | No                            | 10/07/1975           | TRASFERIMENTO A TITOLO GRATUITO | Valore catastale   | 1.361,75   | 1.361,75   | AGENZIA FORESTALE REGIONALE |      |
| 33265  | TERRENI AGRICOLI   | 1.2.2.02.13.01.001  | Indisponibile  | 67     | 14         | 14.080        | PG        | PIETRALUNGA |          | No                            | 10/07/1975           | TRASFERIMENTO A TITOLO GRATUITO | Valore catastale   | 1.478,75   | 1.478,75   | AGENZIA FORESTALE REGIONALE |      |
| 33266  | TERRENI AGRICOLI   | 1.2.2.02.13.01.001  | Indisponibile  | 67     | 19         | 3.220         | PG        | PIETRALUNGA |          | No                            | 10/07/1975           | TRASFERIMENTO A TITOLO GRATUITO | Valore catastale   | 390,25   | 390,25   | AGENZIA FORESTALE REGIONALE |      |
| 33267  | TERRENI AGRICOLI   | 1.2.2.02.13.01.001  | Indisponibile  | 67     | 26         | 940           | PG        | PIETRALUNGA |          | No                            | 10/07/1975           | TRASFERIMENTO A TITOLO GRATUITO | Valore catastale   | 86,13  | 86,13  | AGENZIA FORESTALE REGIONALE |      |
| 33268  | TERRENI AGRICOLI   | 1.2.2.02.13.01.001  | Indisponibile  | 67     | 27         | 14.810        | PG        | PIETRALUNGA |          | No                            | 10/07/1975           | TRASFERIMENTO A TITOLO GRATUITO | Valore catastale   | 4.350,13   | 4.350,13   | AGENZIA FORESTALE REGIONALE |      |
| 33269  | TERRENI AGRICOLI   | 1.2.2.02.13.01.001  | Indisponibile  | 67     | 28         | 5.980         | PG        | PIETRALUNGA |          | No                            | 10/07/1975           | TRASFERIMENTO A TITOLO GRATUITO | Valore catastale   | 50,38  | 50,38  | AGENZIA FORESTALE REGIONALE |      |
| 33270  | TERRENI AGRICOLI   | 1.2.2.02.13.01.001  | Indisponibile  | 67     | 29         | 24.940        | PG        | PIETRALUNGA |          | No                            | 10/07/1975           | TRASFERIMENTO A TITOLO GRATUITO | Valore catastale   | 2.929,88   | 2.929,88   | AGENZIA FORESTALE REGIONALE |      |
| 33271  | TERRENI AGRICOLI   | 1.2.2.02.13.01.001  | Indisponibile  | 67     | 30         | 13.020        | PG        | PIETRALUNGA |          | No                            | 10/07/1975           | TRASFERIMENTO A TITOLO GRATUITO | Valore catastale   | 1.371,50   | 1.371,50   | AGENZIA FORESTALE REGIONALE |      |
| 33272  | TERRENI AGRICOLI   | 1.2.2.02.13.01.001  | Indisponibile  | 67     | 32         | 15.240        | PG        | PIETRALUNGA |          | No                            | 10/07/1975           | TRASFERIMENTO A TITOLO GRATUITO | Valore catastale   | 1.790,75   | 1.790,75   | AGENZIA FORESTALE REGIONALE |      |
| 33273  | TERRENI AGRICOLI   | 1.2.2.02.13.01.001  | Indisponibile  | 67     | 33         | 1.120         | PG        | PIETRALUNGA |          | No                            | 10/07/1975           | TRASFERIMENTO A TITOLO GRATUITO | Valore catastale   | 159,25   | 159,25   | AGENZIA FORESTALE REGIONALE |      |
| 33274  | TERRENI AGRICOLI   | 1.2.2.02.13.01.001  | Indisponibile  | 67     | 34         | 26.250        | PG        | PIETRALUNGA |          | No                            | 10/07/1975           | TRASFERIMENTO A TITOLO GRATUITO | Valore catastale   | 880,75   | 880,75   | AGENZIA FORESTALE REGIONALE |      |
| 33275  | TERRENI AGRICOLI   | 1.2.2.02.13.01.001  | Indisponibile  | 67     | 35         | 67.850        | PG        | PIETRALUNGA |          | No                            | 10/07/1975           | TRASFERIMENTO A TITOLO GRATUITO | Valore catastale   | 6.833,13   | 6.833,13   | AGENZIA FORESTALE REGIONALE |      |
| 33276  | TERRENI AGRICOLI   | 1.2.2.02.13.01.001  | Indisponibile  | 67     | 36         | 4.620         | PG        | PIETRALUNGA |          | No                            | 10/07/1975           | TRASFERIMENTO A TITOLO GRATUITO | Valore catastale   | 310,38   | 310,38   | AGENZIA FORESTALE REGIONALE |      |
| 33277  | TERRENI AGRICOLI   | 1.2.2.02.13.01.001  | Indisponibile  | 67     | 49         | 5.270         | PG        | PIETRALUNGA |          | No                            | 10/07/1975           | TRASFERIMENTO A TITOLO GRATUITO | Valore catastale   | 442,00   | 442,00   | AGENZIA FORESTALE REGIONALE |      |
| 33278  | TERRENI AGRICOLI   | 1.2.2.02.13.01.001  | Indisponibile  | 67     | 52         | 4.810         | PG        | PIETRALUNGA |          | No                            | 10/07/1975           | TRASFERIMENTO A TITOLO GRATUITO | Valore catastale   | 323,38   | 323,38   | AGENZIA FORESTALE REGIONALE |      |
| 33279  | TERRENI AGRICOLI   | 1.2.2.02.13.01.001  | Indisponibile  | 67     | 53         | 13.980        | PG        | PIETRALUNGA |          | No                            | 10/07/1975           | TRASFERIMENTO A TITOLO GRATUITO | Valore catastale   | 1.405,63   | 1.405,63   | AGENZIA FORESTALE REGIONALE |      |
| 33280  | TERRENI AGRICOLI   | 1.2.2.02.13.01.001  | Indisponibile  | 67     | 54         | 150           | PG        | PIETRALUNGA |          | No                            | 10/07/1975           | TRASFERIMENTO A TITOLO GRATUITO | Valore catastale   | 13,00  | 13,00  | AGENZIA FORESTALE REGIONALE |      |
| 33281  | TERRENI AGRICOLI   | 1.2.2.02.13.01.001  | Indisponibile  | 67     | 55         | 400           | PG        | PIETRALUNGA |          | No                            | 10/07/1975           | TRASFERIMENTO A TITOLO GRATUITO | Valore catastale   | 40,63  | 40,63  | AGENZIA FORESTALE REGIONALE |      |
| 33282  | TERRENI AGRICOLI   | 1.2.2.02.13.01.001  | Indisponibile  | 68     | 1          | 3.600         | PG        | PIETRALUNGA |          | No                            | 10/07/1975           | TRASFERIMENTO A TITOLO GRATUITO | Valore catastale   | 242,13   | 242,13   | AGENZIA FORESTALE REGIONALE |      |
| 33283  | TERRENI AGRICOLI   | 1.2.2.02.13.01.001  | Indisponibile  | 68     | 2          | 240           | PG        | PIETRALUNGA |          | No                            | 10/07/1975           | TRASFERIMENTO A TITOLO GRATUITO | Valore catastale   | 24,38  | 24,38  | AGENZIA FORESTALE REGIONALE |      |
| 33284  | TERRENI AGRICOLI   | 1.2.2.02.13.01.001  | Indisponibile  | 68     | 3          | 32.480        | PG        | PIETRALUNGA |          | No                            | 10/07/1975           | TRASFERIMENTO A TITOLO GRATUITO | Valore catastale   | 9.540,38   | 9.540,38   | AGENZIA FORESTALE REGIONALE |      |
| 33285  | TERRENI AGRICOLI   | 1.2.2.02.13.01.001  | Indisponibile  | 68     | 4          | 58.240        | PG        | PIETRALUNGA |          | No                            | 10/07/1975           | TRASFERIMENTO A TITOLO GRATUITO | Valore catastale   | 5.864,63   | 5.864,63   | AGENZIA FORESTALE REGIONALE |      |
| 33286  | TERRENI AGRICOLI   | 1.2.2.02.13.01.001  | Indisponibile  | 68     | 5          | 980           | PG        | PIETRALUNGA |          | No                            | 10/07/1975           | TRASFERIMENTO A TITOLO GRATUITO | Valore catastale   | 115,38   | 115,38   | AGENZIA FORESTALE REGIONALE |      |
| 33287  | TERRENI AGRICOLI   | 1.2.2.02.13.01.001  | Indisponibile  | 68     | 6          | 2.830         | PG        | PIETRALUNGA |          | No                            | 10/07/1975           | TRASFERIMENTO A TITOLO GRATUITO | Valore catastale   | 237,25   | 237,25   | AGENZIA FORESTALE REGIONALE |      |
| 33288  | TERRENI AGRICOLI   | 1.2.2.02.13.01.001  | Indisponibile  | 68     | 7          | 1.380         | PG        | PIETRALUNGA |          | No                            | 10/07/1975           | TRASFERIMENTO A TITOLO GRATUITO | Valore catastale   | 138,75   | 138,75   | AGENZIA FORESTALE REGIONALE |      |
| 33289  | TERRENI AGRICOLI   | 1.2.2.02.13.01.001  | Indisponibile  | 68     | 8          | 4.540         | PG        | PIETRALUNGA |          | No                            | 10/07/1975           | TRASFERIMENTO A TITOLO GRATUITO | Valore catastale   | 1.334,13   | 1.334,13   | AGENZIA FORESTALE REGIONALE |      |
| 33290  | TERRENI AGRICOLI   | 1.2.2.02.13.01.001  | Indisponibile  | 68     | 9          | 1.320         | PG        | PIETRALUNGA |          | No                            | 10/07/1975           | TRASFERIMENTO A TITOLO GRATUITO | Valore catastale   | 154,38   | 154,38   | AGENZIA FORESTALE REGIONALE |      |
| 33291  | TERRENI AGRICOLI   | 1.2.2.02.13.01.001  | Indisponibile  | 68     | 10         | 4.240         | PG        | PIETRALUNGA |          | No                            | 10/07/1975           | TRASFERIMENTO A TITOLO GRATUITO | Valore catastale   | 427,38   | 427,38   | AGENZIA FORESTALE REGIONALE |      |
| 33292  | TERRENI AGRICOLI   | 1.2.2.02.13.01.001  | Indisponibile  | 68     | 11         | 12.740        | PG        | PIETRALUNGA |          | No                            | 10/07/1975           | TRASFERIMENTO A TITOLO GRATUITO | Valore catastale   | 3.207,75   | 3.207,75   | AGENZIA FORESTALE REGIONALE |      |
| 33293  | TERRENI AGRICOLI   | 1.2.2.02.13.01.001  | Indisponibile  | 68     | 12         | 5.900         | PG        | PIETRALUNGA |          | No                            | 10/07/1975           | TRASFERIMENTO A TITOLO GRATUITO | Valore catastale   | 396,50   | 396,50   | AGENZIA FORESTALE REGIONALE |      |
| 33294  | TERRENI AGRICOLI   | 1.2.2.02.13.01.001  | Indisponibile  | 68     | 13         | 3.810         | PG        | PIETRALUNGA |          | No                            | 10/07/1975           | TRASFERIMENTO A TITOLO GRATUITO | Valore catastale   | 32,50  | 32,50  | AGENZIA FORESTALE REGIONALE |      |

**PATRIMONIO IMMOBILIARE REGIONE UMBRIA**  
**Prospetto Terreni al 31/12/2017**

| Numero identificativo (da sistema informativo) | Classificazione secondo il piano dei conti dello Stato Patrimoniale in base al D.lgs. 118/2011 (descrizione) | Classificazione secondo il piano dei conti dello Stato Patrimoniale in base al D.lgs. 118/2011 (Codice) | Classificazione ai sensi del codice civile (demaniale, disponibile, indisponibile) | Foglio | Particella | Superficie mq | Provincia | Comune      | Località | Bene soggetto ad ammortamento | Data di acquisizione | Modalità di acquisizione        | Criterio di valutazione secondo i principi del D.lgs. 118/2011 | Valore dell'immobile secondo i principi del D.lgs. 118/2011 al 31/12/2017 (euro) | Valore dell'immobile secondo i principi del D.lgs. 118/2011 al 31/12/2016 (euro) | Eme Gestore                 | Note |
|--|--|---|--|--------|------------|---------------|-----------|-------------|----------|-------------------------------|----------------------|---------------------------------|--|--|--|-----------------------------|------|
| 33295  | TERRENI AGRICOLI   | 1.2.2.02.13.01.001  | Indisponibile  | 66     | 14         | 860           | PG        | PIETRALUNGA |          | No                            | 10/07/1975           | TRASFERIMENTO A TITOLO GRATUITO | Valore catastale   | 6,50   | 6,50   | AGENZIA FORESTALE REGIONALE |      |
| 33296  | TERRENI AGRICOLI   | 1.2.2.02.13.01.001  | Indisponibile  | 66     | 15         | 4.410         | PG        | PIETRALUNGA |          | No                            | 10/07/1975           | TRASFERIMENTO A TITOLO GRATUITO | Valore catastale   | 370,50   | 370,50   | AGENZIA FORESTALE REGIONALE |      |
| 33297  | TERRENI AGRICOLI   | 1.2.2.02.13.01.001  | Indisponibile  | 66     | 16         | 2.260         | PG        | PIETRALUNGA |          | No                            | 10/07/1975           | TRASFERIMENTO A TITOLO GRATUITO | Valore catastale   | 284,38   | 284,38   | AGENZIA FORESTALE REGIONALE |      |
| 33298  | TERRENI AGRICOLI   | 1.2.2.02.13.01.001  | Indisponibile  | 66     | 17         | 30.260        | PG        | PIETRALUNGA |          | No                            | 10/07/1975           | TRASFERIMENTO A TITOLO GRATUITO | Valore catastale   | 3.809,00   | 3.809,00   | AGENZIA FORESTALE REGIONALE |      |
| 33299  | TERRENI AGRICOLI   | 1.2.2.02.13.01.001  | Indisponibile  | 66     | 18         | 4.470         | PG        | PIETRALUNGA |          | No                            | 10/07/1975           | TRASFERIMENTO A TITOLO GRATUITO | Valore catastale   | 37,38  | 37,38  | AGENZIA FORESTALE REGIONALE |      |
| 33300  | TERRENI AGRICOLI   | 1.2.2.02.13.01.001  | Indisponibile  | 66     | 19         | 33.740        | PG        | PIETRALUNGA |          | No                            | 10/07/1975           | TRASFERIMENTO A TITOLO GRATUITO | Valore catastale   | 9.910,88   | 9.910,88   | AGENZIA FORESTALE REGIONALE |      |
| 33301  | TERRENI AGRICOLI   | 1.2.2.02.13.01.001  | Indisponibile  | 66     | 20         | 2.680         | PG        | PIETRALUNGA |          | No                            | 10/07/1975           | TRASFERIMENTO A TITOLO GRATUITO | Valore catastale   | 224,25   | 224,25   | AGENZIA FORESTALE REGIONALE |      |
| 33302  | TERRENI AGRICOLI   | 1.2.2.02.13.01.001  | Indisponibile  | 66     | 21         | 210           | PG        | PIETRALUNGA |          | No                            | 10/07/1975           | TRASFERIMENTO A TITOLO GRATUITO | Valore catastale   | 61,75  | 61,75  | AGENZIA FORESTALE REGIONALE |      |
| 33303  | TERRENI AGRICOLI   | 1.2.2.02.13.01.001  | Indisponibile  | 66     | 22         | 9.430         | PG        | PIETRALUNGA |          | No                            | 10/07/1975           | TRASFERIMENTO A TITOLO GRATUITO | Valore catastale   | 711,75   | 711,75   | AGENZIA FORESTALE REGIONALE |      |
| 33304  | TERRENI AGRICOLI   | 1.2.2.02.13.01.001  | Indisponibile  | 66     | 23         | 1.170         | PG        | PIETRALUNGA |          | No                            | 10/07/1975           | TRASFERIMENTO A TITOLO GRATUITO | Valore catastale   | 342,88   | 342,88   | AGENZIA FORESTALE REGIONALE |      |
| 33305  | TERRENI AGRICOLI   | 1.2.2.02.13.01.001  | Indisponibile  | 66     | 24         | 49.320        | PG        | PIETRALUNGA |          | No                            | 10/07/1975           | TRASFERIMENTO A TITOLO GRATUITO | Valore catastale   | 4.987,63   | 4.987,63   | AGENZIA FORESTALE REGIONALE |      |
| 33306  | TERRENI AGRICOLI   | 1.2.2.02.13.01.001  | Indisponibile  | 66     | 25         | 1.350         | PG        | PIETRALUNGA |          | No                            | 10/07/1975           | TRASFERIMENTO A TITOLO GRATUITO | Valore catastale   | 159,25   | 159,25   | AGENZIA FORESTALE REGIONALE |      |
| 33307  | TERRENI AGRICOLI   | 1.2.2.02.13.01.001  | Indisponibile  | 66     | 26         | 101.590       | PG        | PIETRALUNGA |          | No                            | 10/07/1975           | TRASFERIMENTO A TITOLO GRATUITO | Valore catastale   | 7.673,25   | 7.673,25   | AGENZIA FORESTALE REGIONALE |      |
| 33308  | TERRENI AGRICOLI   | 1.2.2.02.13.01.001  | Indisponibile  | 66     | 27         | 7.380         | PG        | PIETRALUNGA |          | No                            | 10/07/1975           | TRASFERIMENTO A TITOLO GRATUITO | Valore catastale   | 2.167,75   | 2.167,75   | AGENZIA FORESTALE REGIONALE |      |
| 33309  | TERRENI AGRICOLI   | 1.2.2.02.13.01.001  | Indisponibile  | 66     | 28         | 71.280        | PG        | PIETRALUNGA |          | No                            | 10/07/1975           | TRASFERIMENTO A TITOLO GRATUITO | Valore catastale   | 7.179,25   | 7.179,25   | AGENZIA FORESTALE REGIONALE |      |
| 33310  | TERRENI AGRICOLI   | 1.2.2.02.13.01.001  | Indisponibile  | 66     | 29         | 43.100        | PG        | PIETRALUNGA |          | No                            | 10/07/1975           | TRASFERIMENTO A TITOLO GRATUITO | Valore catastale   | 12.690,38  | 12.690,38  | AGENZIA FORESTALE REGIONALE |      |
| 33311  | TERRENI AGRICOLI   | 1.2.2.02.13.01.001  | Indisponibile  | 66     | 30         | 3.830         | PG        | PIETRALUNGA |          | No                            | 10/07/1975           | TRASFERIMENTO A TITOLO GRATUITO | Valore catastale   | 482,63   | 482,63   | AGENZIA FORESTALE REGIONALE |      |
| 33312  | TERRENI AGRICOLI   | 1.2.2.02.13.01.001  | Indisponibile  | 66     | 31         | 820           | PG        | PIETRALUNGA |          | No                            | 10/07/1975           | TRASFERIMENTO A TITOLO GRATUITO | Valore catastale   | 6,50   | 6,50   | AGENZIA FORESTALE REGIONALE |      |
| 33313  | TERRENI AGRICOLI   | 1.2.2.02.13.01.001  | Indisponibile  | 66     | 33         | 2.960         | PG        | PIETRALUNGA |          | No                            | 10/07/1975           | TRASFERIMENTO A TITOLO GRATUITO | Valore catastale   | 246,63   | 246,63   | AGENZIA FORESTALE REGIONALE |      |
| 33314  | TERRENI AGRICOLI   | 1.2.2.02.13.01.001  | Indisponibile  | 66     | 34         | 2.000         | PG        | PIETRALUNGA |          | No                            | 10/07/1975           | TRASFERIMENTO A TITOLO GRATUITO | Valore catastale   | 134,88   | 134,88   | AGENZIA FORESTALE REGIONALE |      |
| 33315  | TERRENI AGRICOLI   | 1.2.2.02.13.01.001  | Indisponibile  | 66     | 505        | 100           | PG        | PIETRALUNGA |          | No                            | 10/07/1975           | TRASFERIMENTO A TITOLO GRATUITO | Valore catastale   | 0,00   | 0,00   | AGENZIA FORESTALE REGIONALE |      |
| 33316  | TERRENI AGRICOLI   | 1.2.2.02.13.01.001  | Indisponibile  | 66     | 36         | 42.240        | PG        | PIETRALUNGA |          | No                            | 10/07/1975           | TRASFERIMENTO A TITOLO GRATUITO | Valore catastale   | 12.406,88  | 12.406,88  | AGENZIA FORESTALE REGIONALE |      |
| 33317  | TERRENI AGRICOLI   | 1.2.2.02.13.01.001  | Indisponibile  | 66     | 37         | 3.660         | PG        | PIETRALUNGA |          | No                            | 10/07/1975           | TRASFERIMENTO A TITOLO GRATUITO | Valore catastale   | 1.083,88   | 1.083,88   | AGENZIA FORESTALE REGIONALE |      |
| 33318  | TERRENI AGRICOLI   | 1.2.2.02.13.01.001  | Indisponibile  | 66     | 38         | 8.880         | PG        | PIETRALUNGA |          | No                            | 10/07/1975           | TRASFERIMENTO A TITOLO GRATUITO | Valore catastale   | 1.043,25   | 1.043,25   | AGENZIA FORESTALE REGIONALE |      |
| 33319  | TERRENI AGRICOLI   | 1.2.2.02.13.01.001  | Indisponibile  | 66     | 39         | 2.560         | PG        | PIETRALUNGA |          | No                            | 10/07/1975           | TRASFERIMENTO A TITOLO GRATUITO | Valore catastale   | 752,38   | 752,38   | AGENZIA FORESTALE REGIONALE |      |
| 33320  | TERRENI AGRICOLI   | 1.2.2.02.13.01.001  | Indisponibile  | 66     | 40         | 10.940        | PG        | PIETRALUNGA |          | No                            | 10/07/1975           | TRASFERIMENTO A TITOLO GRATUITO | Valore catastale   | 3.214,25   | 3.214,25   | AGENZIA FORESTALE REGIONALE |      |
| 33321  | TERRENI AGRICOLI   | 1.2.2.02.13.01.001  | Indisponibile  | 66     | 41         | 7.550         | PG        | PIETRALUNGA |          | No                            | 10/07/1975           | TRASFERIMENTO A TITOLO GRATUITO | Valore catastale   | 633,75   | 633,75   | AGENZIA FORESTALE REGIONALE |      |
| 33322  | TERRENI AGRICOLI   | 1.2.2.02.13.01.001  | Indisponibile  | 66     | 42         | 6.397         | PG        | PIETRALUNGA |          | No                            | 10/07/1975           | TRASFERIMENTO A TITOLO GRATUITO | Valore catastale   | 1.878,50   | 1.878,50   | AGENZIA FORESTALE REGIONALE |      |
| 33323  | TERRENI AGRICOLI   | 1.2.2.02.13.01.001  | Indisponibile  | 66     | 43         | 2.190         | PG        | PIETRALUNGA |          | No                            | 10/07/1975           | TRASFERIMENTO A TITOLO GRATUITO | Valore catastale   | 17,88  | 17,88  | AGENZIA FORESTALE REGIONALE |      |
| 33324  | TERRENI AGRICOLI   | 1.2.2.02.13.01.001  | Indisponibile  | 66     | 45         | 8.210         | PG        | PIETRALUNGA |          | No                            | 10/07/1975           | TRASFERIMENTO A TITOLO GRATUITO | Valore catastale   | 757,25   | 757,25   | AGENZIA FORESTALE REGIONALE |      |
| 33325  | TERRENI AGRICOLI   | 1.2.2.02.13.01.001  | Indisponibile  | 66     | 46         | 1.010         | PG        | PIETRALUNGA |          | No                            | 10/07/1975           | TRASFERIMENTO A TITOLO GRATUITO | Valore catastale   | 66,25  | 66,25  | AGENZIA FORESTALE REGIONALE |      |
| 33326  | TERRENI AGRICOLI   | 1.2.2.02.13.01.001  | Indisponibile  | 66     | 47         | 1.560         | PG        | PIETRALUNGA |          | No                            | 10/07/1975           | TRASFERIMENTO A TITOLO GRATUITO | Valore catastale   | 131,63   | 131,63   | AGENZIA FORESTALE REGIONALE |      |
| 33327  | TERRENI AGRICOLI   | 1.2.2.02.13.01.001  | Indisponibile  | 66     | 48         | 3.550         | PG        | PIETRALUNGA |          | No                            | 10/07/1975           | TRASFERIMENTO A TITOLO GRATUITO | Valore catastale   | 357,50   | 357,50   | AGENZIA FORESTALE REGIONALE |      |

**PATRIMONIO IMMOBILIARE REGIONE UMBRIA**  
**Prospetto Terreni al 31/12/2017**

| Numero identificativo (da sistema informativo) | Classificazione secondo il piano dei conti dello Stato Patrimoniale in base al D.lgs. 118/2011 (descrizione) | Classificazione secondo il piano dei conti dello Stato Patrimoniale in base al D.lgs. 118/2011 (Codice) | Classificazione ai sensi del codice civile (demaniale, disponibile, indisponibile) | Foglio | Particella | Superficie mq | Provincia | Comune      | Località | Bene soggetto ad ammortamento | Data di acquisizione | Modalità di acquisizione        | Criterio di valutazione secondo i principi del D.lgs. 118/2011 | Valore dell'immobile secondo i principi del D.lgs. 118/2011 al 31/12/2017 (euro) | Valore dell'immobile secondo i principi del D.lgs. 118/2011 al 31/12/2016 (euro) | Eme Gestore                 | Note |
|--|--|---|--|--------|------------|---------------|-----------|-------------|----------|-------------------------------|----------------------|---------------------------------|--|--|--|-----------------------------|------|
| 33328  | TERRENI AGRICOLI   | 1.2.2.02.13.01.001  | Indisponibile  | 66     | 49         | 47.740        | PG        | PIETRALUNGA |          | No                            | 10/07/1975           | TRASFERIMENTO A TITOLO GRATUITO | Valore catastale   | 4.007,25   | 4.007,25   | AGENZIA FORESTALE REGIONALE |      |
| 33329  | TERRENI AGRICOLI   | 1.2.2.02.13.01.001  | Indisponibile  | 66     | 507        | 8.000         | PG        | PIETRALUNGA |          | No                            | 10/07/1975           | TRASFERIMENTO A TITOLO GRATUITO | Valore catastale   | 66,63  | 66,63  | AGENZIA FORESTALE REGIONALE |      |
| 33330  | TERRENI AGRICOLI   | 1.2.2.02.13.01.001  | Indisponibile  | 66     | 508        | 10.420        | PG        | PIETRALUNGA |          | No                            | 10/07/1975           | TRASFERIMENTO A TITOLO GRATUITO | Valore catastale   | 87,75  | 87,75  | AGENZIA FORESTALE REGIONALE |      |
| 33331  | TERRENI AGRICOLI   | 1.2.2.02.13.01.001  | Indisponibile  | 66     | 51         | 65.910        | PG        | PIETRALUNGA |          | No                            | 10/07/1975           | TRASFERIMENTO A TITOLO GRATUITO | Valore catastale   | 6.638,13   | 6.638,13   | AGENZIA FORESTALE REGIONALE |      |
| 33332  | TERRENI AGRICOLI   | 1.2.2.02.13.01.001  | Indisponibile  | 66     | 52         | 2.880         | PG        | PIETRALUNGA |          | No                            | 10/07/1975           | TRASFERIMENTO A TITOLO GRATUITO | Valore catastale   | 338,00   | 338,00   | AGENZIA FORESTALE REGIONALE |      |
| 33333  | TERRENI AGRICOLI   | 1.2.2.02.13.01.001  | Indisponibile  | 66     | 510        | 148           | PG        | PIETRALUNGA |          | No                            | 10/07/1975           | TRASFERIMENTO A TITOLO GRATUITO | Valore catastale   | 0,00   | 0,00   | AGENZIA FORESTALE REGIONALE |      |
| 33334  | TERRENI AGRICOLI   | 1.2.2.02.13.01.001  | Indisponibile  | 66     | 54         | 16.180        | PG        | PIETRALUNGA |          | No                            | 10/07/1975           | TRASFERIMENTO A TITOLO GRATUITO | Valore catastale   | 1.358,50   | 1.358,50   | AGENZIA FORESTALE REGIONALE |      |
| 33335  | TERRENI AGRICOLI   | 1.2.2.02.13.01.001  | Indisponibile  | 66     | 55         | 2.880         | PG        | PIETRALUNGA |          | No                            | 10/07/1975           | TRASFERIMENTO A TITOLO GRATUITO | Valore catastale   | 274,63   | 274,63   | AGENZIA FORESTALE REGIONALE |      |
| 33336  | TERRENI AGRICOLI   | 1.2.2.02.13.01.001  | Indisponibile  | 66     | 56         | 1.640         | PG        | PIETRALUNGA |          | No                            | 10/07/1975           | TRASFERIMENTO A TITOLO GRATUITO | Valore catastale   | 110,50   | 110,50   | AGENZIA FORESTALE REGIONALE |      |
| 33337  | TERRENI AGRICOLI   | 1.2.2.02.13.01.001  | Indisponibile  | 66     | 1          | 5.270         | PG        | PIETRALUNGA |          | No                            | 10/07/1975           | TRASFERIMENTO A TITOLO GRATUITO | Valore catastale   | 43,88  | 43,88  | AGENZIA FORESTALE REGIONALE |      |
| 33338  | TERRENI AGRICOLI   | 1.2.2.02.13.01.001  | Indisponibile  | 66     | 2          | 5.130         | PG        | PIETRALUNGA |          | No                            | 10/07/1975           | TRASFERIMENTO A TITOLO GRATUITO | Valore catastale   | 344,50   | 344,50   | AGENZIA FORESTALE REGIONALE |      |
| 33339  | TERRENI AGRICOLI   | 1.2.2.02.13.01.001  | Indisponibile  | 66     | 3          | 8.310         | PG        | PIETRALUNGA |          | No                            | 10/07/1975           | TRASFERIMENTO A TITOLO GRATUITO | Valore catastale   | 557,38   | 557,38   | AGENZIA FORESTALE REGIONALE |      |
| 33340  | TERRENI AGRICOLI   | 1.2.2.02.13.01.001  | Indisponibile  | 66     | 4          | 141.190       | PG        | PIETRALUNGA |          | No                            | 10/07/1975           | TRASFERIMENTO A TITOLO GRATUITO | Valore catastale   | 14.218,75  | 14.218,75  | AGENZIA FORESTALE REGIONALE |      |
| 33341  | TERRENI AGRICOLI   | 1.2.2.02.13.01.001  | Indisponibile  | 66     | 6          | 6.200         | PG        | PIETRALUNGA |          | No                            | 10/07/1975           | TRASFERIMENTO A TITOLO GRATUITO | Valore catastale   | 1.561,63   | 1.561,63   | AGENZIA FORESTALE REGIONALE |      |
| 33342  | TERRENI AGRICOLI   | 1.2.2.02.13.01.001  | Indisponibile  | 66     | 7          | 68.750        | PG        | PIETRALUNGA |          | No                            | 10/07/1975           | TRASFERIMENTO A TITOLO GRATUITO | Valore catastale   | 560,63   | 560,63   | AGENZIA FORESTALE REGIONALE |      |
| 33343  | TERRENI AGRICOLI   | 1.2.2.02.13.01.001  | Indisponibile  | 66     | 8          | 8.790         | PG        | PIETRALUNGA |          | No                            | 10/07/1975           | TRASFERIMENTO A TITOLO GRATUITO | Valore catastale   | 2.213,25   | 2.213,25   | AGENZIA FORESTALE REGIONALE |      |
| 33344  | TERRENI AGRICOLI   | 1.2.2.02.13.01.001  | Indisponibile  | 66     | 9          | 16.080        | PG        | PIETRALUNGA |          | No                            | 10/07/1975           | TRASFERIMENTO A TITOLO GRATUITO | Valore catastale   | 134,88   | 134,88   | AGENZIA FORESTALE REGIONALE |      |
| 33345  | TERRENI AGRICOLI   | 1.2.2.02.13.01.001  | Indisponibile  | 66     | 10         | 1.660         | PG        | PIETRALUNGA |          | No                            | 10/07/1975           | TRASFERIMENTO A TITOLO GRATUITO | Valore catastale   | 167,38   | 167,38   | AGENZIA FORESTALE REGIONALE |      |
| 33346  | TERRENI AGRICOLI   | 1.2.2.02.13.01.001  | Indisponibile  | 66     | 11         | 7.600         | PG        | PIETRALUNGA |          | No                            | 10/07/1975           | TRASFERIMENTO A TITOLO GRATUITO | Valore catastale   | 2.232,75   | 2.232,75   | AGENZIA FORESTALE REGIONALE |      |
| 33347  | TERRENI AGRICOLI   | 1.2.2.02.13.01.001  | Indisponibile  | 66     | 12         | 280           | PG        | PIETRALUNGA |          | No                            | 10/07/1975           | TRASFERIMENTO A TITOLO GRATUITO | Valore catastale   | 21,13  | 21,13  | AGENZIA FORESTALE REGIONALE |      |
| 33348  | TERRENI AGRICOLI   | 1.2.2.02.13.01.001  | Indisponibile  | 66     | 13         | 12.510        | PG        | PIETRALUNGA |          | No                            | 10/07/1975           | TRASFERIMENTO A TITOLO GRATUITO | Valore catastale   | 105,63   | 105,63   | AGENZIA FORESTALE REGIONALE |      |
| 33349  | TERRENI AGRICOLI   | 1.2.2.02.13.01.001  | Indisponibile  | 66     | 14         | 1.470         | PG        | PIETRALUNGA |          | No                            | 10/07/1975           | TRASFERIMENTO A TITOLO GRATUITO | Valore catastale   | 432,25   | 432,25   | AGENZIA FORESTALE REGIONALE |      |
| 33350  | TERRENI AGRICOLI   | 1.2.2.02.13.01.001  | Indisponibile  | 66     | 15         | 1.770         | PG        | PIETRALUNGA |          | No                            | 10/07/1975           | TRASFERIMENTO A TITOLO GRATUITO | Valore catastale   | 133,25   | 133,25   | AGENZIA FORESTALE REGIONALE |      |
| 33351  | TERRENI AGRICOLI   | 1.2.2.02.13.01.001  | Indisponibile  | 66     | 16         | 3.120         | PG        | PIETRALUNGA |          | No                            | 10/07/1975           | TRASFERIMENTO A TITOLO GRATUITO | Valore catastale   | 784,88   | 784,88   | AGENZIA FORESTALE REGIONALE |      |
| 33352  | TERRENI AGRICOLI   | 1.2.2.02.13.01.001  | Indisponibile  | 66     | 17         | 1.440         | PG        | PIETRALUNGA |          | No                            | 10/07/1975           | TRASFERIMENTO A TITOLO GRATUITO | Valore catastale   | 133,25   | 133,25   | AGENZIA FORESTALE REGIONALE |      |
| 33353  | TERRENI AGRICOLI   | 1.2.2.02.13.01.001  | Indisponibile  | 66     | 18         | 9.880         | PG        | PIETRALUNGA |          | No                            | 10/07/1975           | TRASFERIMENTO A TITOLO GRATUITO | Valore catastale   | 913,25   | 913,25   | AGENZIA FORESTALE REGIONALE |      |
| 33354  | TERRENI AGRICOLI   | 1.2.2.02.13.01.001  | Indisponibile  | 66     | 19         | 4.020         | PG        | PIETRALUNGA |          | No                            | 10/07/1975           | TRASFERIMENTO A TITOLO GRATUITO | Valore catastale   | 404,63   | 404,63   | AGENZIA FORESTALE REGIONALE |      |
| 33355  | TERRENI AGRICOLI   | 1.2.2.02.13.01.001  | Indisponibile  | 66     | 20         | 1.360         | PG        | PIETRALUNGA |          | No                            | 10/07/1975           | TRASFERIMENTO A TITOLO GRATUITO | Valore catastale   | 396,75   | 396,75   | AGENZIA FORESTALE REGIONALE |      |
| 33356  | TERRENI AGRICOLI   | 1.2.2.02.13.01.001  | Indisponibile  | 66     | 21         | 330           | PG        | PIETRALUNGA |          | No                            | 10/07/1975           | TRASFERIMENTO A TITOLO GRATUITO | Valore catastale   | 27,63  | 27,63  | AGENZIA FORESTALE REGIONALE |      |
| 33357  | TERRENI AGRICOLI   | 1.2.2.02.13.01.001  | Indisponibile  | 66     | 22         | 170           | PG        | PIETRALUNGA |          | No                            | 10/07/1975           | TRASFERIMENTO A TITOLO GRATUITO | Valore catastale   | 17,88  | 17,88  | AGENZIA FORESTALE REGIONALE |      |
| 33358  | TERRENI AGRICOLI   | 1.2.2.02.13.01.001  | Indisponibile  | 66     | 23         | 45.300        | PG        | PIETRALUNGA |          | No                            | 10/07/1975           | TRASFERIMENTO A TITOLO GRATUITO | Valore catastale   | 380,25   | 380,25   | AGENZIA FORESTALE REGIONALE |      |
| 33359  | TERRENI AGRICOLI   | 1.2.2.02.13.01.001  | Indisponibile  | 66     | 24         | 480           | PG        | PIETRALUNGA |          | No                            | 10/07/1975           | TRASFERIMENTO A TITOLO GRATUITO | Valore catastale   | 40,63  | 40,63  | AGENZIA FORESTALE REGIONALE |      |
| 33360  | TERRENI AGRICOLI   | 1.2.2.02.13.01.001  | Indisponibile  | 66     | 25         | 42.910        | PG        | PIETRALUNGA |          | No                            | 10/07/1975           | TRASFERIMENTO A TITOLO GRATUITO | Valore catastale   | 3.241,88   | 3.241,88   | AGENZIA FORESTALE REGIONALE |      |

**PATRIMONIO IMMOBILIARE REGIONE UMBRIA**  
**Prospetto Terreni al 31/12/2017**

| Numero identificativo (da sistema informativo) | Classificazione secondo il piano dei conti dello Stato Patrimoniale in base al D.lgs. 118/2011 (descrizione) | Classificazione secondo il piano dei conti dello Stato Patrimoniale in base al D.lgs. 118/2011 (Codice) | Classificazione ai sensi del codice civile (demaniale, disponibile, indisponibile) | Foglio | Particella | Superficie mq | Provincia | Comune      | Località | Bene soggetto ad ammortamento | Data di acquisizione | Modalità di acquisizione        | Criterio di valutazione secondo i principi del D.lgs. 118/2011 | Valore dell'immobile secondo i principi del D.lgs. 118/2011 al 31/12/2017 (euro) | Valore dell'immobile secondo i principi del D.lgs. 118/2011 al 31/12/2016 (euro) | Eme Gestore                 | Note |
|--|--|---|--|--------|------------|---------------|-----------|-------------|----------|-------------------------------|----------------------|---------------------------------|--|--|--|-----------------------------|------|
| 33361  | TERRENI AGRICOLI   | 1.2.2.02.13.01.001  | Indisponibile  | 69     | 26         | 210           | PG        | PIETRALUNGA |          | No                            | 10/07/1975           | TRASFERIMENTO A TITOLO GRATUITO | Valore catastale   | 61,75  | 61,75  | AGENZIA FORESTALE REGIONALE |      |
| 33362  | TERRENI AGRICOLI   | 1.2.2.02.13.01.001  | Indisponibile  | 69     | 27         | 10.810        | PG        | PIETRALUNGA |          | No                            | 10/07/1975           | TRASFERIMENTO A TITOLO GRATUITO | Valore catastale   | 3.175,25   | 3.175,25   | AGENZIA FORESTALE REGIONALE |      |
| 33363  | TERRENI AGRICOLI   | 1.2.2.02.13.01.001  | Indisponibile  | 69     | 29         | 8.900         | PG        | PIETRALUNGA |          | No                            | 10/07/1975           | TRASFERIMENTO A TITOLO GRATUITO | Valore catastale   | 2.622,75   | 2.622,75   | AGENZIA FORESTALE REGIONALE |      |
| 33364  | TERRENI AGRICOLI   | 1.2.2.02.13.01.001  | Indisponibile  | 69     | 30         | 4.040         | PG        | PIETRALUNGA |          | No                            | 10/07/1975           | TRASFERIMENTO A TITOLO GRATUITO | Valore catastale   | 406,25   | 406,25   | AGENZIA FORESTALE REGIONALE |      |
| 33365  | TERRENI AGRICOLI   | 1.2.2.02.13.01.001  | Indisponibile  | 69     | 31         | 27.360        | PG        | PIETRALUNGA |          | No                            | 10/07/1975           | TRASFERIMENTO A TITOLO GRATUITO | Valore catastale   | 2.756,00   | 2.756,00   | AGENZIA FORESTALE REGIONALE |      |
| 33366  | TERRENI AGRICOLI   | 1.2.2.02.13.01.001  | Indisponibile  | 69     | 32         | 27.260        | PG        | PIETRALUNGA |          | No                            | 10/07/1975           | TRASFERIMENTO A TITOLO GRATUITO | Valore catastale   | 8.016,13   | 8.016,13   | AGENZIA FORESTALE REGIONALE |      |
| 33367  | TERRENI AGRICOLI   | 1.2.2.02.13.01.001  | Indisponibile  | 69     | 33         | 4.500         | PG        | PIETRALUNGA |          | No                            | 10/07/1975           | TRASFERIMENTO A TITOLO GRATUITO | Valore catastale   | 1.132,63   | 1.132,63   | AGENZIA FORESTALE REGIONALE |      |
| 33368  | TERRENI AGRICOLI   | 1.2.2.02.13.01.001  | Indisponibile  | 69     | 34         | 13.210        | PG        | PIETRALUNGA |          | No                            | 10/07/1975           | TRASFERIMENTO A TITOLO GRATUITO | Valore catastale   | 110,50   | 110,50   | AGENZIA FORESTALE REGIONALE |      |
| 33369  | TERRENI AGRICOLI   | 1.2.2.02.13.01.001  | Indisponibile  | 69     | 35         | 53.850        | PG        | PIETRALUNGA |          | No                            | 10/07/1975           | TRASFERIMENTO A TITOLO GRATUITO | Valore catastale   | 4.067,38   | 4.067,38   | AGENZIA FORESTALE REGIONALE |      |
| 33370  | TERRENI AGRICOLI   | 1.2.2.02.13.01.001  | Indisponibile  | 69     | 36         | 2.970         | PG        | PIETRALUNGA |          | No                            | 10/07/1975           | TRASFERIMENTO A TITOLO GRATUITO | Valore catastale   | 299,00   | 299,00   | AGENZIA FORESTALE REGIONALE |      |
| 33371  | TERRENI AGRICOLI   | 1.2.2.02.13.01.001  | Indisponibile  | 69     | 37         | 23.200        | PG        | PIETRALUNGA |          | No                            | 10/07/1975           | TRASFERIMENTO A TITOLO GRATUITO | Valore catastale   | 6.815,25   | 6.815,25   | AGENZIA FORESTALE REGIONALE |      |
| 33372  | TERRENI AGRICOLI   | 1.2.2.02.13.01.001  | Indisponibile  | 69     | 38         | 20.760        | PG        | PIETRALUNGA |          | No                            | 10/07/1975           | TRASFERIMENTO A TITOLO GRATUITO | Valore catastale   | 2.091,38   | 2.091,38   | AGENZIA FORESTALE REGIONALE |      |
| 33373  | TERRENI AGRICOLI   | 1.2.2.02.13.01.001  | Indisponibile  | 69     | 39         | 10.470        | PG        | PIETRALUNGA |          | No                            | 10/07/1975           | TRASFERIMENTO A TITOLO GRATUITO | Valore catastale   | 3.076,13   | 3.076,13   | AGENZIA FORESTALE REGIONALE |      |
| 33374  | TERRENI AGRICOLI   | 1.2.2.02.13.01.001  | Indisponibile  | 69     | 613        | 1.800         | PG        | PIETRALUNGA |          | No                            | 10/07/1975           | TRASFERIMENTO A TITOLO GRATUITO | Valore catastale   | 453,38   | 453,38   | AGENZIA FORESTALE REGIONALE |      |
| 33375  | TERRENI AGRICOLI   | 1.2.2.02.13.01.001  | Indisponibile  | 69     | 514        | 46.160        | PG        | PIETRALUNGA |          | No                            | 10/07/1975           | TRASFERIMENTO A TITOLO GRATUITO | Valore catastale   | 11.622,00  | 11.622,00  | AGENZIA FORESTALE REGIONALE |      |
| 33376  | TERRENI AGRICOLI   | 1.2.2.02.13.01.001  | Indisponibile  | 69     | 42         | 1.380         | PG        | PIETRALUNGA |          | No                            | 10/07/1975           | TRASFERIMENTO A TITOLO GRATUITO | Valore catastale   | 139,75   | 139,75   | AGENZIA FORESTALE REGIONALE |      |
| 33377  | TERRENI AGRICOLI   | 1.2.2.02.13.01.001  | Indisponibile  | 69     | 43         | 400           | PG        | PIETRALUNGA |          | No                            | 10/07/1975           | TRASFERIMENTO A TITOLO GRATUITO | Valore catastale   | 34,13  | 34,13  | AGENZIA FORESTALE REGIONALE |      |
| 33378  | TERRENI AGRICOLI   | 1.2.2.02.13.01.001  | Indisponibile  | 69     | 504        | 265           | PG        | PIETRALUNGA |          | No                            | 10/07/1975           | TRASFERIMENTO A TITOLO GRATUITO | Valore catastale   | 0,00   | 0,00   | AGENZIA FORESTALE REGIONALE |      |
| 33379  | TERRENI AGRICOLI   | 1.2.2.02.13.01.001  | Indisponibile  | 69     | 505        | 520           | PG        | PIETRALUNGA |          | No                            | 10/07/1975           | TRASFERIMENTO A TITOLO GRATUITO | Valore catastale   | 0,00   | 0,00   | AGENZIA FORESTALE REGIONALE |      |
| 33380  | TERRENI AGRICOLI   | 1.2.2.02.13.01.001  | Indisponibile  | 69     | 506        | 22            | PG        | PIETRALUNGA |          | No                            | 10/07/1975           | TRASFERIMENTO A TITOLO GRATUITO | Valore catastale   | 6,50   | 6,50   | AGENZIA FORESTALE REGIONALE |      |
| 33381  | TERRENI AGRICOLI   | 1.2.2.02.13.01.001  | Indisponibile  | 69     | 507        | 6.288         | PG        | PIETRALUNGA |          | No                            | 10/07/1975           | TRASFERIMENTO A TITOLO GRATUITO | Valore catastale   | 1.847,63   | 1.847,63   | AGENZIA FORESTALE REGIONALE |      |
| 33382  | TERRENI AGRICOLI   | 1.2.2.02.13.01.001  | Indisponibile  | 69     | 508        | 216           | PG        | PIETRALUNGA |          | No                            | 10/07/1975           | TRASFERIMENTO A TITOLO GRATUITO | Valore catastale   | 14,63  | 14,63  | AGENZIA FORESTALE REGIONALE |      |
| 33383  | TERRENI AGRICOLI   | 1.2.2.02.13.01.001  | Indisponibile  | 69     | 509        | 41            | PG        | PIETRALUNGA |          | No                            | 10/07/1975           | TRASFERIMENTO A TITOLO GRATUITO | Valore catastale   | 3,25   | 3,25   | AGENZIA FORESTALE REGIONALE |      |
| 33384  | TERRENI AGRICOLI   | 1.2.2.02.13.01.001  | Indisponibile  | 69     | 510        | 3             | PG        | PIETRALUNGA |          | No                            | 10/07/1975           | TRASFERIMENTO A TITOLO GRATUITO | Valore catastale   | 1,63   | 1,63   | AGENZIA FORESTALE REGIONALE |      |
| 33385  | TERRENI AGRICOLI   | 1.2.2.02.13.01.001  | Indisponibile  | 69     | 511        | 32            | PG        | PIETRALUNGA |          | No                            | 10/07/1975           | TRASFERIMENTO A TITOLO GRATUITO | Valore catastale   | 1,63   | 1,63   | AGENZIA FORESTALE REGIONALE |      |
| 33386  | TERRENI AGRICOLI   | 1.2.2.02.13.01.001  | Indisponibile  | 69     | 512        | 168           | PG        | PIETRALUNGA |          | No                            | 10/07/1975           | TRASFERIMENTO A TITOLO GRATUITO | Valore catastale   | 11,38  | 11,38  | AGENZIA FORESTALE REGIONALE |      |
| 33387  | TERRENI AGRICOLI   | 1.2.2.02.13.01.001  | Indisponibile  | 69     | 48         | 3.200         | PG        | PIETRALUNGA |          | No                            | 10/07/1975           | TRASFERIMENTO A TITOLO GRATUITO | Valore catastale   | 27,63  | 27,63  | AGENZIA FORESTALE REGIONALE |      |
| 33388  | TERRENI AGRICOLI   | 1.2.2.02.13.01.001  | Indisponibile  | 69     | 49         | 96            | PG        | PIETRALUNGA |          | No                            | 10/07/1975           | TRASFERIMENTO A TITOLO GRATUITO | Valore catastale   | 1,63   | 1,63   | AGENZIA FORESTALE REGIONALE |      |
| 33389  | TERRENI AGRICOLI   | 1.2.2.02.13.01.001  | Indisponibile  | 69     | 50         | 680           | PG        | PIETRALUNGA |          | No                            | 10/07/1975           | TRASFERIMENTO A TITOLO GRATUITO | Valore catastale   | 6,50   | 6,50   | AGENZIA FORESTALE REGIONALE |      |
| 33390  | TERRENI AGRICOLI   | 1.2.2.02.13.01.001  | Indisponibile  | 69     | 51         | 17.060        | PG        | PIETRALUNGA |          | No                            | 10/07/1975           | TRASFERIMENTO A TITOLO GRATUITO | Valore catastale   | 145,00   | 145,00   | AGENZIA FORESTALE REGIONALE |      |
| 33391  | TERRENI AGRICOLI   | 1.2.2.02.13.01.001  | Indisponibile  | 69     | 52         | 20.270        | PG        | PIETRALUNGA |          | No                            | 10/07/1975           | TRASFERIMENTO A TITOLO GRATUITO | Valore catastale   | 1.701,38   | 1.701,38   | AGENZIA FORESTALE REGIONALE |      |
| 33392  | TERRENI AGRICOLI   | 1.2.2.02.13.01.001  | Indisponibile  | 69     | 53         | 17.060        | PG        | PIETRALUNGA |          | No                            | 10/07/1975           | TRASFERIMENTO A TITOLO GRATUITO | Valore catastale   | 5.011,50   | 5.011,50   | AGENZIA FORESTALE REGIONALE |      |
| 33393  | TERRENI AGRICOLI   | 1.2.2.02.13.01.001  | Indisponibile  | 69     | 54         | 12.240        | PG        | PIETRALUNGA |          | No                            | 10/07/1975           | TRASFERIMENTO A TITOLO GRATUITO | Valore catastale   | 1.027,00   | 1.027,00   | AGENZIA FORESTALE REGIONALE |      |

**PATRIMONIO IMMOBILIARE REGIONE UMBRIA**  
**Prospetto Terreni al 31/12/2017**

| Numero identificativo (da sistema informativo) | Classificazione secondo il piano dei conti dello Stato Patrimoniale in base al D.lgs. 118/2011 (descrizione) | Classificazione secondo il piano dei conti dello Stato Patrimoniale in base al D.lgs. 118/2011 (Codice) | Classificazione ai sensi del codice civile (demunito, disponibile, indisponibile) | Foglio | Particella | Superficie mq | Provincia | Comune      | Località | Bene soggetto ad ammortamento | Data di acquisizione | Modalità di acquisizione        | Criterio di valutazione secondo i principi del D.lgs. 118/2011 | Valore dell'immobile secondo i principi del D.lgs. 118/2011 al 31/12/2017 (euro) | Valore dell'immobile secondo i principi del D.lgs. 118/2011 al 31/12/2016 (euro) | Eme Gestore                 | Note  |
|--|--|---|---|--------|------------|---------------|-----------|-------------|----------|-------------------------------|----------------------|---------------------------------|--|--|--|-----------------------------|---|
| 33384  | TERRENI AGRICOLI   | 1.2.2.02.13.01.001  | Indisponibile   | 69     | 55         | 3.020         | PG        | PIETRALUNGA |          | No                            | 10/07/1975           | TRASFERIMENTO A TITOLO GRATUITO | Valore catastale   | 760,50   | 760,50   | AGENZIA FORESTALE REGIONALE |   |
| 33385  | TERRENI AGRICOLI   | 1.2.2.02.13.01.001  | Indisponibile   | 69     | 56         | 3.660         | PG        | PIETRALUNGA |          | No                            | 10/07/1975           | TRASFERIMENTO A TITOLO GRATUITO | Valore catastale   | 30,88  | 30,88  | AGENZIA FORESTALE REGIONALE |   |
| 33386  | TERRENI AGRICOLI   | 1.2.2.02.13.01.001  | Indisponibile   | 69     | 57         | 100           | PG        | PIETRALUNGA |          | No                            | 10/07/1975           | TRASFERIMENTO A TITOLO GRATUITO | Valore catastale   | 1,63   | 1,63   | AGENZIA FORESTALE REGIONALE |   |
| 33387  | TERRENI AGRICOLI   | 1.2.2.02.13.01.001  | Indisponibile   | 69     | 58         | 8.160         | PG        | PIETRALUNGA |          | No                            | 10/07/1975           | TRASFERIMENTO A TITOLO GRATUITO | Valore catastale   | 68,25  | 68,25  | AGENZIA FORESTALE REGIONALE |   |
| 33388  | TERRENI AGRICOLI   | 1.2.2.02.13.01.001  | Indisponibile   | 69     | 59         | 3.440         | PG        | PIETRALUNGA |          | No                            | 10/07/1975           | TRASFERIMENTO A TITOLO GRATUITO | Valore catastale   | 346,13   | 346,13   | AGENZIA FORESTALE REGIONALE |   |
| 33389  | TERRENI AGRICOLI   | 1.2.2.02.13.01.001  | Indisponibile   | 69     | 60         | 920           | PG        | PIETRALUNGA |          | No                            | 10/07/1975           | TRASFERIMENTO A TITOLO GRATUITO | Valore catastale   | 92,63  | 92,63  | AGENZIA FORESTALE REGIONALE |   |
| 33400  | TERRENI AGRICOLI   | 1.2.2.02.13.01.001  | Indisponibile   | 69     | 61         | 1.830         | PG        | PIETRALUNGA |          | No                            | 10/07/1975           | TRASFERIMENTO A TITOLO GRATUITO | Valore catastale   | 461,50   | 461,50   | AGENZIA FORESTALE REGIONALE |   |
| 33401  | TERRENI AGRICOLI   | 1.2.2.02.13.01.001  | Indisponibile   | 69     | 62         | 2.140         | PG        | PIETRALUNGA |          | No                            | 10/07/1975           | TRASFERIMENTO A TITOLO GRATUITO | Valore catastale   | 17,88  | 17,88  | AGENZIA FORESTALE REGIONALE |   |
| 33402  | TERRENI AGRICOLI   | 1.2.2.02.13.01.001  | Indisponibile   | 69     | 63         | 4.350         | PG        | PIETRALUNGA |          | No                            | 10/07/1975           | TRASFERIMENTO A TITOLO GRATUITO | Valore catastale   | 438,75   | 438,75   | AGENZIA FORESTALE REGIONALE |   |
| 33403  | TERRENI AGRICOLI   | 1.2.2.02.13.01.001  | Indisponibile   | 69     | 64         | 1.180         | PG        | PIETRALUNGA |          | No                            | 10/07/1975           | TRASFERIMENTO A TITOLO GRATUITO | Valore catastale   | 9,75   | 9,75   | AGENZIA FORESTALE REGIONALE |   |
| 33404  | TERRENI AGRICOLI   | 1.2.2.02.13.01.001  | Indisponibile   | 70     | 44         | 200           | PG        | PIETRALUNGA |          | No                            | 10/07/1975           | TRASFERIMENTO A TITOLO GRATUITO | Valore catastale   | 1,63   | 1,63   | AGENZIA FORESTALE REGIONALE |   |
| 33405  | TERRENI AGRICOLI   | 1.2.2.02.13.01.001  | Indisponibile   | 71     | 5          | 2.530         | PG        | PIETRALUNGA |          | No                            | 28/05/1980           | TRASFERIMENTO A TITOLO GRATUITO | Valore catastale   | 191,75   | 191,75   | AGENZIA FORESTALE REGIONALE |   |
| 33406  | TERRENI AGRICOLI   | 1.2.2.02.13.01.001  | Indisponibile   | 71     | 7          | 1.750         | PG        | PIETRALUNGA |          | No                            | 28/05/1980           | TRASFERIMENTO A TITOLO GRATUITO | Valore catastale   | 131,63   | 131,63   | AGENZIA FORESTALE REGIONALE |   |
| 33407  | TERRENI AGRICOLI   | 1.2.2.02.13.01.001  | Indisponibile   | 71     | 8          | 17.110        | PG        | PIETRALUNGA |          | No                            | 28/05/1980           | TRASFERIMENTO A TITOLO GRATUITO | Valore catastale   | 1.722,50   | 1.722,50   | AGENZIA FORESTALE REGIONALE |   |
| 33408  | TERRENI AGRICOLI   | 1.2.2.02.13.01.001  | Indisponibile   | 71     | 11         | 1.020         | PG        | PIETRALUNGA |          | No                            | 28/05/1980           | TRASFERIMENTO A TITOLO GRATUITO | Valore catastale   | 86,13  | 86,13  | AGENZIA FORESTALE REGIONALE |   |
| 33409  | TERRENI AGRICOLI   | 1.2.2.02.13.01.001  | Indisponibile   | 71     | 14         | 3.410         | PG        | PIETRALUNGA |          | No                            | 28/05/1980           | TRASFERIMENTO A TITOLO GRATUITO | Valore catastale   | 286,00   | 286,00   | AGENZIA FORESTALE REGIONALE |   |
| 33410  | TERRENI AGRICOLI   | 1.2.2.02.13.01.001  | Indisponibile   | 71     | 19         | 16.320        | PG        | PIETRALUNGA |          | No                            | 28/05/1980           | TRASFERIMENTO A TITOLO GRATUITO | Valore catastale   | 1.233,38   | 1.233,38   | AGENZIA FORESTALE REGIONALE | Particella soppressa ha originato terreni 601-602 e 603 - Valore del 2017     |
| 33411  | TERRENI AGRICOLI   | 1.2.2.02.13.01.001  | Indisponibile   | 71     | 20         | 13.560        | PG        | PIETRALUNGA |          | No                            | 28/05/1980           | TRASFERIMENTO A TITOLO GRATUITO | Valore catastale   | 2.325,38   | 3.071,25   | AGENZIA FORESTALE REGIONALE | Valore di corso anno 2017   |
| 33412  | TERRENI AGRICOLI   | 1.2.2.02.13.01.001  | Indisponibile   | 71     | 21         | 3.190         | PG        | PIETRALUNGA |          | No                            | 28/05/1980           | TRASFERIMENTO A TITOLO GRATUITO | Valore catastale   | 375,38   | 375,38   | AGENZIA FORESTALE REGIONALE |   |
| 33413  | TERRENI AGRICOLI   | 1.2.2.02.13.01.001  | Indisponibile   | 71     | 22         | 2.540         | PG        | PIETRALUNGA |          | No                            | 28/05/1980           | TRASFERIMENTO A TITOLO GRATUITO | Valore catastale   | 212,88   | 212,88   | AGENZIA FORESTALE REGIONALE |   |
| 33414  | TERRENI AGRICOLI   | 1.2.2.02.13.01.001  | Indisponibile   | 71     | 24         | 82.350        | PG        | PIETRALUNGA |          | No                            | 28/05/1980           | TRASFERIMENTO A TITOLO GRATUITO | Valore catastale   | 6.220,50   | 6.220,50   | AGENZIA FORESTALE REGIONALE |   |
| 33415  | TERRENI AGRICOLI   | 1.2.2.02.13.01.001  | Indisponibile   | 71     | 25         | 4.350         | PG        | PIETRALUNGA |          | No                            | 28/05/1980           | TRASFERIMENTO A TITOLO GRATUITO | Valore catastale   | 365,63   | 365,63   | AGENZIA FORESTALE REGIONALE | Particella soppressa ha originato terreni 604-605-606 e 607 - Valore del 2017 |
| 33416  | TERRENI AGRICOLI   | 1.2.2.02.13.01.001  | Indisponibile   | 71     | 28         | 550           | PG        | PIETRALUNGA |          | No                            | 28/05/1980           | TRASFERIMENTO A TITOLO GRATUITO | Valore catastale   | 37,38  | 37,38  | AGENZIA FORESTALE REGIONALE |   |
| 33417  | TERRENI AGRICOLI   | 1.2.2.02.13.01.001  | Indisponibile   | 71     | 29         | 320           | PG        | PIETRALUNGA |          | No                            | 28/05/1980           | TRASFERIMENTO A TITOLO GRATUITO | Valore catastale   | 3,25   | 3,25   | AGENZIA FORESTALE REGIONALE |   |
| 33418  | TERRENI AGRICOLI   | 1.2.2.02.13.01.001  | Indisponibile   | 71     | 30         | 16.900        | PG        | PIETRALUNGA |          | No                            | 28/05/1980           | TRASFERIMENTO A TITOLO GRATUITO | Valore catastale   | 4.254,25   | 4.254,25   | AGENZIA FORESTALE REGIONALE |   |
| 33419  | TERRENI AGRICOLI   | 1.2.2.02.13.01.001  | Indisponibile   | 71     | 31         | 1.660         | PG        | PIETRALUNGA |          | No                            | 28/05/1980           | TRASFERIMENTO A TITOLO GRATUITO | Valore catastale   | 139,75   | 139,75   | AGENZIA FORESTALE REGIONALE |   |
| 33420  | TERRENI AGRICOLI   | 1.2.2.02.13.01.001  | Indisponibile   | 71     | 32         | 91.880        | PG        | PIETRALUNGA |          | No                            | 28/05/1980           | TRASFERIMENTO A TITOLO GRATUITO | Valore catastale   | 16.630,25  | 16.630,25  | AGENZIA FORESTALE REGIONALE |   |
| 33421  | TERRENI AGRICOLI   | 1.2.2.02.13.01.001  | Indisponibile   | 71     | 36         | 14.810        | PG        | PIETRALUNGA |          | No                            | 28/05/1980           | TRASFERIMENTO A TITOLO GRATUITO | Valore catastale   | 1.243,13   | 1.243,13   | AGENZIA FORESTALE REGIONALE |   |
| 33422  | TERRENI AGRICOLI   | 1.2.2.02.13.01.001  | Indisponibile   | 71     | 37         | 4.720         | PG        | PIETRALUNGA |          | No                            | 28/05/1980           | TRASFERIMENTO A TITOLO GRATUITO | Valore catastale   | 1.187,88   | 1.187,88   | AGENZIA FORESTALE REGIONALE |   |
| 33423  | TERRENI AGRICOLI   | 1.2.2.02.13.01.001  | Indisponibile   | 71     | 38         | 2.510         | PG        | PIETRALUNGA |          | No                            | 28/05/1980           | TRASFERIMENTO A TITOLO GRATUITO | Valore catastale   | 211,25   | 211,25   | AGENZIA FORESTALE REGIONALE |   |
| 33424  | TERRENI AGRICOLI   | 1.2.2.02.13.01.001  | Indisponibile   | 71     | 43         | 11.970        | PG        | PIETRALUNGA |          | No                            | 28/05/1980           | TRASFERIMENTO A TITOLO GRATUITO | Valore catastale   | 99,13  | 99,13  | AGENZIA FORESTALE REGIONALE |   |
| 33425  | TERRENI AGRICOLI   | 1.2.2.02.13.01.001  | Indisponibile   | 71     | 44         | 11.410        | PG        | PIETRALUNGA |          | No                            | 28/05/1980           | TRASFERIMENTO A TITOLO GRATUITO | Valore catastale   | 95,88  | 95,88  | AGENZIA FORESTALE REGIONALE |   |
| 33426  | TERRENI AGRICOLI   | 1.2.2.02.13.01.001  | Indisponibile   | 71     | 46         | 140           | PG        | PIETRALUNGA |          | No                            | 28/05/1980           | TRASFERIMENTO A TITOLO GRATUITO | Valore catastale   | 11,38  | 11,38  | AGENZIA FORESTALE REGIONALE |   |

**PATRIMONIO IMMOBILIARE REGIONE UMBRIA**  
**Prospetto Terreni al 31/12/2017**

| Numero identificativo (da sistema informativo) | Classificazione secondo il piano dei conti dello Stato Patrimoniale in base al D.lgs. 118/2011 (descrizione) | Classificazione secondo il piano dei conti dello Stato Patrimoniale in base al D.lgs. 118/2011 (Codice) | Classificazione ai sensi del codice civile (demaniale, disponibile, indisponibile) | Foglio | Particella | Superficie mq | Provincia | Comune      | Località | Bene soggetto ad ammortamento | Data di acquisizione | Modalità di acquisizione        | Criterio di valutazione secondo i principi del D.lgs. 118/2011 | Valore dell'immobile secondo i principi del D.lgs. 118/2011 al 31/12/2017 (euro) | Valore dell'immobile secondo i principi del D.lgs. 118/2011 al 31/12/2016 (euro) | Ente Gestore                | Note |
|--|--|---|--|--------|------------|---------------|-----------|-------------|----------|-------------------------------|----------------------|---------------------------------|--|--|--|-----------------------------|------|
| 33427  | TERRENI AGRICOLI   | 1.2.2.02.13.01.001  | Indisponibile  | 71     | 47         | 110           | PG        | PIETRALUNGA |          | No                            | 28/05/1980           | TRASFERIMENTO A TITOLO GRATUITO | Valore catastale   | 3,25   | 3,25   | AGENZIA FORESTALE REGIONALE |      |
| 33428  | TERRENI AGRICOLI   | 1.2.2.02.13.01.001  | Indisponibile  | 71     | 48         | 1.050         | PG        | PIETRALUNGA |          | No                            | 28/05/1980           | TRASFERIMENTO A TITOLO GRATUITO | Valore catastale   | 123,50   | 123,50   | AGENZIA FORESTALE REGIONALE |      |
| 33429  | TERRENI AGRICOLI   | 1.2.2.02.13.01.001  | Indisponibile  | 71     | 49         | 200           | PG        | PIETRALUNGA |          | No                            | 28/05/1980           | TRASFERIMENTO A TITOLO GRATUITO | Valore catastale   | 14,63  | 14,63  | AGENZIA FORESTALE REGIONALE |      |
| 33430  | TERRENI AGRICOLI   | 1.2.2.02.13.01.001  | Indisponibile  | 71     | 51         | 10.170        | PG        | PIETRALUNGA |          | No                            | 28/05/1980           | TRASFERIMENTO A TITOLO GRATUITO | Valore catastale   | 853,13   | 853,13   | AGENZIA FORESTALE REGIONALE |      |
| 33431  | TERRENI AGRICOLI   | 1.2.2.02.13.01.001  | Indisponibile  | 71     | 53         | 1.450         | PG        | PIETRALUNGA |          | No                            | 28/05/1980           | TRASFERIMENTO A TITOLO GRATUITO | Valore catastale   | 121,88   | 121,88   | AGENZIA FORESTALE REGIONALE |      |
| 33432  | TERRENI AGRICOLI   | 1.2.2.02.13.01.001  | Indisponibile  | 71     | 61         | 34.990        | PG        | PIETRALUNGA |          | No                            | 28/05/1980           | TRASFERIMENTO A TITOLO GRATUITO | Valore catastale   | 2.642,25   | 2.642,25   | AGENZIA FORESTALE REGIONALE |      |
| 33433  | TERRENI AGRICOLI   | 1.2.2.02.13.01.001  | Indisponibile  | 71     | 63         | 1.080         | PG        | PIETRALUNGA |          | No                            | 28/05/1980           | TRASFERIMENTO A TITOLO GRATUITO | Valore catastale   | 271,38   | 271,38   | AGENZIA FORESTALE REGIONALE |      |
| 33434  | TERRENI AGRICOLI   | 1.2.2.02.13.01.001  | Indisponibile  | 71     | 65         | 260           | PG        | PIETRALUNGA |          | No                            | 28/05/1980           | TRASFERIMENTO A TITOLO GRATUITO | Valore catastale   | 26,00  | 26,00  | AGENZIA FORESTALE REGIONALE |      |
| 33435  | TERRENI AGRICOLI   | 1.2.2.02.13.01.001  | Indisponibile  | 71     | 67         | 6.470         | PG        | PIETRALUNGA |          | No                            | 28/05/1980           | TRASFERIMENTO A TITOLO GRATUITO | Valore catastale   | 651,63   | 651,63   | AGENZIA FORESTALE REGIONALE |      |
| 33436  | TERRENI AGRICOLI   | 1.2.2.02.13.01.001  | Indisponibile  | 71     | 68         | 8.620         | PG        | PIETRALUNGA |          | No                            | 28/05/1980           | TRASFERIMENTO A TITOLO GRATUITO | Valore catastale   | 2.171,00   | 2.171,00   | AGENZIA FORESTALE REGIONALE |      |
| 33437  | TERRENI AGRICOLI   | 1.2.2.02.13.01.001  | Indisponibile  | 71     | 66         | 3.020         | PG        | PIETRALUNGA |          | No                            | 28/05/1980           | TRASFERIMENTO A TITOLO GRATUITO | Valore catastale   | 227,50   | 227,50   | AGENZIA FORESTALE REGIONALE |      |
| 33438  | TERRENI AGRICOLI   | 1.2.2.02.13.01.001  | Indisponibile  | 71     | 87         | 320           | PG        | PIETRALUNGA |          | No                            | 28/05/1980           | TRASFERIMENTO A TITOLO GRATUITO | Valore catastale   | 24,38  | 24,38  | AGENZIA FORESTALE REGIONALE |      |
| 33439  | TERRENI AGRICOLI   | 1.2.2.02.13.01.001  | Indisponibile  | 71     | 506        | 42.240        | PG        | PIETRALUNGA |          | No                            | 28/05/1980           | TRASFERIMENTO A TITOLO GRATUITO | Valore catastale   | 19.496,75  | 19.496,75  | AGENZIA FORESTALE REGIONALE |      |
| 33440  | TERRENI AGRICOLI   | 1.2.2.02.13.01.001  | Indisponibile  | 71     | 507        | 10.280        | PG        | PIETRALUNGA |          | No                            | 28/05/1980           | TRASFERIMENTO A TITOLO GRATUITO | Valore catastale   | 4.745,00   | 4.745,00   | AGENZIA FORESTALE REGIONALE |      |
| 33441  | TERRENI AGRICOLI   | 1.2.2.02.13.01.001  | Indisponibile  | 72     | 1          | 7.200         | PG        | PIETRALUNGA |          | No                            | 28/05/1980           | TRASFERIMENTO A TITOLO GRATUITO | Valore catastale   | 544,38   | 544,38   | AGENZIA FORESTALE REGIONALE |      |
| 33442  | TERRENI AGRICOLI   | 1.2.2.02.13.01.001  | Indisponibile  | 72     | 2          | 5.540         | PG        | PIETRALUNGA |          | No                            | 28/05/1980           | TRASFERIMENTO A TITOLO GRATUITO | Valore catastale   | 1.394,25   | 1.394,25   | AGENZIA FORESTALE REGIONALE |      |
| 33443  | TERRENI AGRICOLI   | 1.2.2.02.13.01.001  | Indisponibile  | 72     | 3          | 25.920        | PG        | PIETRALUNGA |          | No                            | 28/05/1980           | TRASFERIMENTO A TITOLO GRATUITO | Valore catastale   | 2.175,88   | 2.175,88   | AGENZIA FORESTALE REGIONALE |      |
| 33444  | TERRENI AGRICOLI   | 1.2.2.02.13.01.001  | Indisponibile  | 72     | 4          | 77.980        | PG        | PIETRALUNGA |          | No                            | 28/05/1980           | TRASFERIMENTO A TITOLO GRATUITO | Valore catastale   | 5.882,50   | 5.882,50   | AGENZIA FORESTALE REGIONALE |      |
| 33445  | TERRENI AGRICOLI   | 1.2.2.02.13.01.001  | Indisponibile  | 72     | 5          | 1.780         | PG        | PIETRALUNGA |          | No                            | 28/05/1980           | TRASFERIMENTO A TITOLO GRATUITO | Valore catastale   | 134,88   | 134,88   | AGENZIA FORESTALE REGIONALE |      |
| 33446  | TERRENI AGRICOLI   | 1.2.2.02.13.01.001  | Indisponibile  | 72     | 6          | 43.750        | PG        | PIETRALUNGA |          | No                            | 10/07/1975           | TRASFERIMENTO A TITOLO GRATUITO | Valore catastale   | 3.305,25   | 3.305,25   | AGENZIA FORESTALE REGIONALE |      |
| 33447  | TERRENI AGRICOLI   | 1.2.2.02.13.01.001  | Indisponibile  | 72     | 7          | 21.390        | PG        | PIETRALUNGA |          | No                            | 10/07/1975           | TRASFERIMENTO A TITOLO GRATUITO | Valore catastale   | 5.385,25   | 5.385,25   | AGENZIA FORESTALE REGIONALE |      |
| 33448  | TERRENI AGRICOLI   | 1.2.2.02.13.01.001  | Indisponibile  | 72     | 8          | 13.140        | PG        | PIETRALUNGA |          | No                            | 10/07/1975           | TRASFERIMENTO A TITOLO GRATUITO | Valore catastale   | 1.103,38   | 1.103,38   | AGENZIA FORESTALE REGIONALE |      |
| 33449  | TERRENI AGRICOLI   | 1.2.2.02.13.01.001  | Indisponibile  | 72     | 14         | 3.850         | PG        | PIETRALUNGA |          | No                            | 10/07/1975           | TRASFERIMENTO A TITOLO GRATUITO | Valore catastale   | 289,25   | 289,25   | AGENZIA FORESTALE REGIONALE |      |
| 33450  | TERRENI AGRICOLI   | 1.2.2.02.13.01.001  | Indisponibile  | 72     | 15         | 49.100        | PG        | PIETRALUNGA |          | No                            | 10/07/1975           | TRASFERIMENTO A TITOLO GRATUITO | Valore catastale   | 12.356,50  | 12.356,50  | AGENZIA FORESTALE REGIONALE |      |
| 33451  | TERRENI AGRICOLI   | 1.2.2.02.13.01.001  | Indisponibile  | 72     | 16         | 1.080         | PG        | PIETRALUNGA |          | No                            | 10/07/1975           | TRASFERIMENTO A TITOLO GRATUITO | Valore catastale   | 108,88   | 108,88   | AGENZIA FORESTALE REGIONALE |      |
| 33452  | TERRENI AGRICOLI   | 1.2.2.02.13.01.001  | Indisponibile  | 72     | 17         | 440           | PG        | PIETRALUNGA |          | No                            | 10/07/1975           | TRASFERIMENTO A TITOLO GRATUITO | Valore catastale   | 52,00  | 52,00  | AGENZIA FORESTALE REGIONALE |      |
| 33453  | TERRENI AGRICOLI   | 1.2.2.02.13.01.001  | Indisponibile  | 72     | 20         | 30.980        | PG        | PIETRALUNGA |          | No                            | 10/07/1975           | TRASFERIMENTO A TITOLO GRATUITO | Valore catastale   | 2.315,63   | 2.315,63   | AGENZIA FORESTALE REGIONALE |      |
| 33454  | TERRENI AGRICOLI   | 1.2.2.02.13.01.001  | Indisponibile  | 72     | 21         | 47.900        | PG        | PIETRALUNGA |          | No                            | 10/07/1975           | TRASFERIMENTO A TITOLO GRATUITO | Valore catastale   | 3.617,25   | 3.617,25   | AGENZIA FORESTALE REGIONALE |      |
| 33455  | TERRENI AGRICOLI   | 1.2.2.02.13.01.001  | Indisponibile  | 72     | 22         | 28.400        | PG        | PIETRALUNGA |          | No                            | 10/07/1975           | TRASFERIMENTO A TITOLO GRATUITO | Valore catastale   | 7.150,00   | 7.150,00   | AGENZIA FORESTALE REGIONALE |      |
| 33456  | TERRENI AGRICOLI   | 1.2.2.02.13.01.001  | Indisponibile  | 72     | 23         | 21.260        | PG        | PIETRALUNGA |          | No                            | 10/07/1975           | TRASFERIMENTO A TITOLO GRATUITO | Valore catastale   | 1.608,75   | 1.608,75   | AGENZIA FORESTALE REGIONALE |      |
| 33457  | TERRENI AGRICOLI   | 1.2.2.02.13.01.001  | Indisponibile  | 72     | 28         | 19.280        | PG        | PIETRALUNGA |          | No                            | 10/07/1975           | TRASFERIMENTO A TITOLO GRATUITO | Valore catastale   | 1.941,88   | 1.941,88   | AGENZIA FORESTALE REGIONALE |      |
| 33458  | TERRENI AGRICOLI   | 1.2.2.02.13.01.001  | Indisponibile  | 72     | 29         | 3.070         | PG        | PIETRALUNGA |          | No                            | 10/07/1975           | TRASFERIMENTO A TITOLO GRATUITO | Valore catastale   | 773,50   | 773,50   | AGENZIA FORESTALE REGIONALE |      |
| 33459  | TERRENI AGRICOLI   | 1.2.2.02.13.01.001  | Indisponibile  | 72     | 30         | 3.940         | PG        | PIETRALUNGA |          | No                            | 10/07/1975           | TRASFERIMENTO A TITOLO GRATUITO | Valore catastale   | 1.157,00   | 1.157,00   | AGENZIA FORESTALE REGIONALE |      |

**PATRIMONIO IMMOBILIARE REGIONE UMBRIA**  
**Prospetto Terreni al 31/12/2017**

| Numero identificativo (da sistema informativo) | Classificazione secondo il piano dei conti dello Stato Patrimoniale in base al D.lgs. 118/2011 (descrizione) | Classificazione secondo il piano dei conti dello Stato Patrimoniale in base al D.lgs. 118/2011 (Codice) | Classificazione ai sensi del codice civile (demunita, disponibile, indisponibile) | Foglio | Particella | Superficie mq | Provincia | Comune      | Località | Bene soggetto ad ammortamento | Data di acquisizione | Modalità di acquisizione        | Criterio di valutazione secondo i principi del D.lgs. 118/2011 | Valore dell'immobile secondo i principi del D.lgs. 118/2011 al 31/12/2017 (euro) | Valore dell'immobile secondo i principi del D.lgs. 118/2011 al 31/12/2016 (euro) | Ente Gestore                | Note |
|--|--|---|---|--------|------------|---------------|-----------|-------------|----------|-------------------------------|----------------------|---------------------------------|--|--|--|-----------------------------|------|
| 33460  | TERRENI AGRICOLI   | 1.2.2.02.13.01.001  | Indisponibile   | 72     | 34         | 1.000         | PG        | PIETRALUNGA |          | No                            | 10/07/1975           | TRASFERIMENTO A TITOLO GRATUITO | Valore catastale   | 84,50  | 84,50  | AGENZIA FORESTALE REGIONALE |      |
| 33461  | TERRENI AGRICOLI   | 1.2.2.02.13.01.001  | Indisponibile   | 72     | 35         | 1.450         | PG        | PIETRALUNGA |          | No                            | 10/07/1975           | TRASFERIMENTO A TITOLO GRATUITO | Valore catastale   | 425,75   | 425,75   | AGENZIA FORESTALE REGIONALE |      |
| 33462  | TERRENI AGRICOLI   | 1.2.2.02.13.01.001  | Indisponibile   | 72     | 36         | 45.710        | PG        | PIETRALUNGA |          | No                            | 10/07/1975           | TRASFERIMENTO A TITOLO GRATUITO | Valore catastale   | 11.508,25  | 11.508,25  | AGENZIA FORESTALE REGIONALE |      |
| 33463  | TERRENI AGRICOLI   | 1.2.2.02.13.01.001  | Indisponibile   | 72     | 37         | 3.000         | PG        | PIETRALUNGA |          | No                            | 10/07/1975           | TRASFERIMENTO A TITOLO GRATUITO | Valore catastale   | 100,75   | 100,75   | AGENZIA FORESTALE REGIONALE |      |
| 33464  | TERRENI AGRICOLI   | 1.2.2.02.13.01.001  | Indisponibile   | 72     | 42         | 42.800        | PG        | PIETRALUNGA |          | No                            | 10/07/1975           | TRASFERIMENTO A TITOLO GRATUITO | Valore catastale   | 12.512,50  | 12.512,50  | AGENZIA FORESTALE REGIONALE |      |
| 33465  | TERRENI AGRICOLI   | 1.2.2.02.13.01.001  | Indisponibile   | 72     | 43         | 770           | PG        | PIETRALUNGA |          | No                            | 10/07/1975           | TRASFERIMENTO A TITOLO GRATUITO | Valore catastale   | 355,88   | 355,88   | AGENZIA FORESTALE REGIONALE |      |
| 33466  | TERRENI AGRICOLI   | 1.2.2.02.13.01.001  | Indisponibile   | 72     | 45         | 2.600         | PG        | PIETRALUNGA |          | No                            | 10/07/1975           | TRASFERIMENTO A TITOLO GRATUITO | Valore catastale   | 217,75   | 217,75   | AGENZIA FORESTALE REGIONALE |      |
| 33467  | TERRENI AGRICOLI   | 1.2.2.02.13.01.001  | Indisponibile   | 72     | 46         | 8.720         | PG        | PIETRALUNGA |          | No                            | 10/07/1975           | TRASFERIMENTO A TITOLO GRATUITO | Valore catastale   | 292,50   | 292,50   | AGENZIA FORESTALE REGIONALE |      |
| 33468  | TERRENI AGRICOLI   | 1.2.2.02.13.01.001  | Indisponibile   | 72     | 48         | 37.850        | PG        | PIETRALUNGA |          | No                            | 10/07/1975           | TRASFERIMENTO A TITOLO GRATUITO | Valore catastale   | 2.858,38   | 2.858,38   | AGENZIA FORESTALE REGIONALE |      |
| 33469  | TERRENI AGRICOLI   | 1.2.2.02.13.01.001  | Indisponibile   | 72     | 49         | 850           | PG        | PIETRALUNGA |          | No                            | 10/07/1975           | TRASFERIMENTO A TITOLO GRATUITO | Valore catastale   | 29,25  | 29,25  | AGENZIA FORESTALE REGIONALE |      |
| 33470  | TERRENI AGRICOLI   | 1.2.2.02.13.01.001  | Indisponibile   | 72     | 55         | 1.090         | PG        | PIETRALUNGA |          | No                            | 10/07/1975           | TRASFERIMENTO A TITOLO GRATUITO | Valore catastale   | 82,88  | 82,88  | AGENZIA FORESTALE REGIONALE |      |
| 33471  | TERRENI AGRICOLI   | 1.2.2.02.13.01.001  | Indisponibile   | 72     | 56         | 7.330         | PG        | PIETRALUNGA |          | No                            | 10/07/1975           | TRASFERIMENTO A TITOLO GRATUITO | Valore catastale   | 2.153,13   | 2.153,13   | AGENZIA FORESTALE REGIONALE |      |
| 33472  | TERRENI AGRICOLI   | 1.2.2.02.13.01.001  | Indisponibile   | 72     | 57         | 2.840         | PG        | PIETRALUNGA |          | No                            | 10/07/1975           | TRASFERIMENTO A TITOLO GRATUITO | Valore catastale   | 95,88  | 95,88  | AGENZIA FORESTALE REGIONALE |      |
| 33473  | TERRENI AGRICOLI   | 1.2.2.02.13.01.001  | Indisponibile   | 72     | 59         | 8.131         | PG        | PIETRALUNGA |          | No                            | 10/07/1975           | TRASFERIMENTO A TITOLO GRATUITO | Valore catastale   | 546,00   | 546,00   | AGENZIA FORESTALE REGIONALE |      |
| 33474  | TERRENI AGRICOLI   | 1.2.2.02.13.01.001  | Indisponibile   | 72     | 60         | 11.720        | PG        | PIETRALUNGA |          | No                            | 10/07/1975           | TRASFERIMENTO A TITOLO GRATUITO | Valore catastale   | 1.179,75   | 1.179,75   | AGENZIA FORESTALE REGIONALE |      |
| 33475  | TERRENI AGRICOLI   | 1.2.2.02.13.01.001  | Indisponibile   | 72     | 61         | 5.640         | PG        | PIETRALUNGA |          | No                            | 10/07/1975           | TRASFERIMENTO A TITOLO GRATUITO | Valore catastale   | 472,88   | 472,88   | AGENZIA FORESTALE REGIONALE |      |
| 33476  | TERRENI AGRICOLI   | 1.2.2.02.13.01.001  | Indisponibile   | 72     | 62         | 54.820        | PG        | PIETRALUNGA |          | No                            | 10/07/1975           | TRASFERIMENTO A TITOLO GRATUITO | Valore catastale   | 4.600,38   | 4.600,38   | AGENZIA FORESTALE REGIONALE |      |
| 33477  | TERRENI AGRICOLI   | 1.2.2.02.13.01.001  | Indisponibile   | 72     | 63         | 117.430       | PG        | PIETRALUNGA |          | No                            | 10/07/1975           | TRASFERIMENTO A TITOLO GRATUITO | Valore catastale   | 11.826,75  | 11.826,75  | AGENZIA FORESTALE REGIONALE |      |
| 33478  | TERRENI AGRICOLI   | 1.2.2.02.13.01.001  | Indisponibile   | 72     | 64         | 3.040         | PG        | PIETRALUNGA |          | No                            | 10/07/1975           | TRASFERIMENTO A TITOLO GRATUITO | Valore catastale   | 26,00  | 26,00  | AGENZIA FORESTALE REGIONALE |      |
| 33479  | TERRENI AGRICOLI   | 1.2.2.02.13.01.001  | Indisponibile   | 73     | 1          | 1.450         | PG        | PIETRALUNGA |          | No                            | 10/07/1975           | TRASFERIMENTO A TITOLO GRATUITO | Valore catastale   | 108,88   | 108,88   | AGENZIA FORESTALE REGIONALE |      |
| 33480  | TERRENI AGRICOLI   | 1.2.2.02.13.01.001  | Indisponibile   | 73     | 2          | 17.570        | PG        | PIETRALUNGA |          | No                            | 10/07/1975           | TRASFERIMENTO A TITOLO GRATUITO | Valore catastale   | 4.423,25   | 4.423,25   | AGENZIA FORESTALE REGIONALE |      |
| 33481  | TERRENI AGRICOLI   | 1.2.2.02.13.01.001  | Indisponibile   | 73     | 3          | 4.410         | PG        | PIETRALUNGA |          | No                            | 10/07/1975           | TRASFERIMENTO A TITOLO GRATUITO | Valore catastale   | 333,13   | 333,13   | AGENZIA FORESTALE REGIONALE |      |
| 33482  | TERRENI AGRICOLI   | 1.2.2.02.13.01.001  | Indisponibile   | 73     | 4          | 940           | PG        | PIETRALUNGA |          | No                            | 10/07/1975           | TRASFERIMENTO A TITOLO GRATUITO | Valore catastale   | 71,50  | 71,50  | AGENZIA FORESTALE REGIONALE |      |
| 33483  | TERRENI AGRICOLI   | 1.2.2.02.13.01.001  | Indisponibile   | 73     | 5          | 19.800        | PG        | PIETRALUNGA |          | No                            | 10/07/1975           | TRASFERIMENTO A TITOLO GRATUITO | Valore catastale   | 1.662,38   | 1.662,38   | AGENZIA FORESTALE REGIONALE |      |
| 33484  | TERRENI AGRICOLI   | 1.2.2.02.13.01.001  | Indisponibile   | 73     | 6          | 55.200        | PG        | PIETRALUNGA |          | No                            | 10/07/1975           | TRASFERIMENTO A TITOLO GRATUITO | Valore catastale   | 6.485,38   | 6.485,38   | AGENZIA FORESTALE REGIONALE |      |
| 33485  | TERRENI AGRICOLI   | 1.2.2.02.13.01.001  | Indisponibile   | 73     | 7          | 2.620         | PG        | PIETRALUNGA |          | No                            | 10/07/1975           | TRASFERIMENTO A TITOLO GRATUITO | Valore catastale   | 22,75  | 22,75  | AGENZIA FORESTALE REGIONALE |      |
| 33486  | TERRENI AGRICOLI   | 1.2.2.02.13.01.001  | Indisponibile   | 73     | 8          | 37.850        | PG        | PIETRALUNGA |          | No                            | 10/07/1975           | TRASFERIMENTO A TITOLO GRATUITO | Valore catastale   | 2.843,75   | 2.843,75   | AGENZIA FORESTALE REGIONALE |      |
| 33487  | TERRENI AGRICOLI   | 1.2.2.02.13.01.001  | Indisponibile   | 73     | 9          | 4.760         | PG        | PIETRALUNGA |          | No                            | 10/07/1975           | TRASFERIMENTO A TITOLO GRATUITO | Valore catastale   | 40,63  | 40,63  | AGENZIA FORESTALE REGIONALE |      |
| 33488  | TERRENI AGRICOLI   | 1.2.2.02.13.01.001  | Indisponibile   | 73     | 10         | 460           | PG        | PIETRALUNGA |          | No                            | 10/07/1975           | TRASFERIMENTO A TITOLO GRATUITO | Valore catastale   | 34,13  | 34,13  | AGENZIA FORESTALE REGIONALE |      |
| 33489  | TERRENI AGRICOLI   | 1.2.2.02.13.01.001  | Indisponibile   | 73     | 12         | 210           | PG        | PIETRALUNGA |          | No                            | 10/07/1975           | TRASFERIMENTO A TITOLO GRATUITO | Valore catastale   | 16,25  | 16,25  | AGENZIA FORESTALE REGIONALE |      |
| 33490  | TERRENI AGRICOLI   | 1.2.2.02.13.01.001  | Indisponibile   | 73     | 13         | 520           | PG        | PIETRALUNGA |          | No                            | 10/07/1975           | TRASFERIMENTO A TITOLO GRATUITO | Valore catastale   | 39,00  | 39,00  | AGENZIA FORESTALE REGIONALE |      |
| 33491  | TERRENI AGRICOLI   | 1.2.2.02.13.01.001  | Indisponibile   | 73     | 18         | 4.900         | PG        | PIETRALUNGA |          | No                            | 10/07/1975           | TRASFERIMENTO A TITOLO GRATUITO | Valore catastale   | 164,13   | 164,13   | AGENZIA FORESTALE REGIONALE |      |
| 33492  | TERRENI AGRICOLI   | 1.2.2.02.13.01.001  | Indisponibile   | 73     | 19         | 7.130         | PG        | PIETRALUNGA |          | No                            | 10/07/1975           | TRASFERIMENTO A TITOLO GRATUITO | Valore catastale   | 598,00   | 598,00   | AGENZIA FORESTALE REGIONALE |      |

**PATRIMONIO IMMOBILIARE REGIONE UMBRIA**  
**Prospetto Terreni al 31/12/2017**

| Numero identificativo (da sistema informativo) | Classificazione secondo il piano dei conti dello Stato Patrimoniale in base al D.lgs. 118/2011 (descrizione) | Classificazione secondo il piano dei conti dello Stato Patrimoniale in base al D.lgs. 118/2011 (Codice) | Classificazione ai sensi del codice civile (demaniale, disponibile, indisponibile) | Foglio | Particella | Superficie mq | Provincia | Comune      | Località | Bene soggetto ad ammortamento | Data di acquisizione | Modalità di acquisizione        | Criterio di valutazione secondo i principi del D.lgs. 118/2011 | Valore dell'immobile secondo i principi del D.lgs. 118/2011 al 31/12/2017 (euro) | Valore dell'immobile secondo i principi del D.lgs. 118/2011 al 31/12/2016 (euro) | Eme Gestore                 | Note |
|--|--|---|--|--------|------------|---------------|-----------|-------------|----------|-------------------------------|----------------------|---------------------------------|--|--|--|-----------------------------|------|
| 33483  | TERRENI AGRICOLI   | 1.2.2.02.13.01.001  | Indisponibile  | 73     | 20         | 400           | PG        | PIETRALUNGA |          | No                            | 10/07/1975           | TRASFERIMENTO A TITOLO GRATUITO | Valore catastale   | 30,88  | 30,88  | AGENZIA FORESTALE REGIONALE |      |
| 33484  | TERRENI AGRICOLI   | 1.2.2.02.13.01.001  | Indisponibile  | 73     | 21         | 3.380         | PG        | PIETRALUNGA |          | No                            | 10/07/1975           | TRASFERIMENTO A TITOLO GRATUITO | Valore catastale   | 284,38   | 284,38   | AGENZIA FORESTALE REGIONALE |      |
| 33485  | TERRENI AGRICOLI   | 1.2.2.02.13.01.001  | Indisponibile  | 73     | 22         | 4.680         | PG        | PIETRALUNGA |          | No                            | 10/07/1975           | TRASFERIMENTO A TITOLO GRATUITO | Valore catastale   | 354,25   | 354,25   | AGENZIA FORESTALE REGIONALE |      |
| 33486  | TERRENI AGRICOLI   | 1.2.2.02.13.01.001  | Indisponibile  | 73     | 23         | 18.900        | PG        | PIETRALUNGA |          | No                            | 10/07/1975           | TRASFERIMENTO A TITOLO GRATUITO | Valore catastale   | 4.758,00   | 4.758,00   | AGENZIA FORESTALE REGIONALE |      |
| 33487  | TERRENI AGRICOLI   | 1.2.2.02.13.01.001  | Indisponibile  | 73     | 24         | 22.310        | PG        | PIETRALUNGA |          | No                            | 10/07/1975           | TRASFERIMENTO A TITOLO GRATUITO | Valore catastale   | 6.553,63   | 6.553,63   | AGENZIA FORESTALE REGIONALE |      |
| 33488  | TERRENI AGRICOLI   | 1.2.2.02.13.01.001  | Indisponibile  | 73     | 25         | 11.000        | PG        | PIETRALUNGA |          | No                            | 10/07/1975           | TRASFERIMENTO A TITOLO GRATUITO | Valore catastale   | 737,75   | 737,75   | AGENZIA FORESTALE REGIONALE |      |
| 33489  | TERRENI AGRICOLI   | 1.2.2.02.13.01.001  | Indisponibile  | 73     | 30         | 5.000         | PG        | PIETRALUNGA |          | No                            | 10/07/1975           | TRASFERIMENTO A TITOLO GRATUITO | Valore catastale   | 377,00   | 377,00   | AGENZIA FORESTALE REGIONALE |      |
| 33500  | TERRENI AGRICOLI   | 1.2.2.02.13.01.001  | Indisponibile  | 73     | 31         | 83.460        | PG        | PIETRALUNGA |          | No                            | 10/07/1975           | TRASFERIMENTO A TITOLO GRATUITO | Valore catastale   | 6.303,38   | 6.303,38   | AGENZIA FORESTALE REGIONALE |      |
| 33501  | TERRENI AGRICOLI   | 1.2.2.02.13.01.001  | Indisponibile  | 73     | 33         | 770           | PG        | PIETRALUNGA |          | No                            | 10/07/1975           | TRASFERIMENTO A TITOLO GRATUITO | Valore catastale   | 26,00  | 26,00  | AGENZIA FORESTALE REGIONALE |      |
| 33502  | TERRENI AGRICOLI   | 1.2.2.02.13.01.001  | Indisponibile  | 73     | 34         | 3.470         | PG        | PIETRALUNGA |          | No                            | 10/07/1975           | TRASFERIMENTO A TITOLO GRATUITO | Valore catastale   | 261,63   | 261,63   | AGENZIA FORESTALE REGIONALE |      |
| 33503  | TERRENI AGRICOLI   | 1.2.2.02.13.01.001  | Indisponibile  | 73     | 35         | 430           | PG        | PIETRALUNGA |          | No                            | 10/07/1975           | TRASFERIMENTO A TITOLO GRATUITO | Valore catastale   | 14,63  | 14,63  | AGENZIA FORESTALE REGIONALE |      |
| 33504  | TERRENI AGRICOLI   | 1.2.2.02.13.01.001  | Indisponibile  | 73     | 36         | 7.720         | PG        | PIETRALUNGA |          | No                            | 10/07/1975           | TRASFERIMENTO A TITOLO GRATUITO | Valore catastale   | 1.943,50   | 1.943,50   | AGENZIA FORESTALE REGIONALE |      |
| 33505  | TERRENI AGRICOLI   | 1.2.2.02.13.01.001  | Indisponibile  | 73     | 37         | 2.800         | PG        | PIETRALUNGA |          | No                            | 10/07/1975           | TRASFERIMENTO A TITOLO GRATUITO | Valore catastale   | 94,25  | 94,25  | AGENZIA FORESTALE REGIONALE |      |
| 33506  | TERRENI AGRICOLI   | 1.2.2.02.13.01.001  | Indisponibile  | 73     | 38         | 10.070        | PG        | PIETRALUNGA |          | No                            | 10/07/1975           | TRASFERIMENTO A TITOLO GRATUITO | Valore catastale   | 895,38   | 895,38   | AGENZIA FORESTALE REGIONALE |      |
| 33507  | TERRENI AGRICOLI   | 1.2.2.02.13.01.001  | Indisponibile  | 73     | 43         | 25.210        | PG        | PIETRALUNGA |          | No                            | 10/07/1975           | TRASFERIMENTO A TITOLO GRATUITO | Valore catastale   | 6.347,25   | 6.347,25   | AGENZIA FORESTALE REGIONALE |      |
| 33508  | TERRENI AGRICOLI   | 1.2.2.02.13.01.001  | Indisponibile  | 73     | 44         | 6.450         | PG        | PIETRALUNGA |          | No                            | 10/07/1975           | TRASFERIMENTO A TITOLO GRATUITO | Valore catastale   | 1.894,75   | 1.894,75   | AGENZIA FORESTALE REGIONALE |      |
| 33509  | TERRENI AGRICOLI   | 1.2.2.02.13.01.001  | Indisponibile  | 73     | 49         | 480           | PG        | PIETRALUNGA |          | No                            | 10/07/1975           | TRASFERIMENTO A TITOLO GRATUITO | Valore catastale   | 16,25  | 16,25  | AGENZIA FORESTALE REGIONALE |      |
| 33510  | TERRENI AGRICOLI   | 1.2.2.02.13.01.001  | Indisponibile  | 73     | 50         | 29.140        | PG        | PIETRALUNGA |          | No                            | 10/07/1975           | TRASFERIMENTO A TITOLO GRATUITO | Valore catastale   | 7.336,88   | 7.336,88   | AGENZIA FORESTALE REGIONALE |      |
| 33511  | TERRENI AGRICOLI   | 1.2.2.02.13.01.001  | Indisponibile  | 73     | 51         | 10.450        | PG        | PIETRALUNGA |          | No                            | 10/07/1975           | TRASFERIMENTO A TITOLO GRATUITO | Valore catastale   | 3.089,63   | 3.089,63   | AGENZIA FORESTALE REGIONALE |      |
| 33512  | TERRENI AGRICOLI   | 1.2.2.02.13.01.001  | Indisponibile  | 73     | 52         | 2.030         | PG        | PIETRALUNGA |          | No                            | 10/07/1975           | TRASFERIMENTO A TITOLO GRATUITO | Valore catastale   | 511,88   | 511,88   | AGENZIA FORESTALE REGIONALE |      |
| 33513  | TERRENI AGRICOLI   | 1.2.2.02.13.01.001  | Indisponibile  | 73     | 53         | 5.520         | PG        | PIETRALUNGA |          | No                            | 10/07/1975           | TRASFERIMENTO A TITOLO GRATUITO | Valore catastale   | 463,13   | 463,13   | AGENZIA FORESTALE REGIONALE |      |
| 33514  | TERRENI AGRICOLI   | 1.2.2.02.13.01.001  | Indisponibile  | 73     | 54         | 6.280         | PG        | PIETRALUNGA |          | No                            | 10/07/1975           | TRASFERIMENTO A TITOLO GRATUITO | Valore catastale   | 526,50   | 526,50   | AGENZIA FORESTALE REGIONALE |      |
| 33515  | TERRENI AGRICOLI   | 1.2.2.02.13.01.001  | Indisponibile  | 73     | 55         | 48.800        | PG        | PIETRALUNGA |          | No                            | 10/07/1975           | TRASFERIMENTO A TITOLO GRATUITO | Valore catastale   | 12.236,25  | 12.236,25  | AGENZIA FORESTALE REGIONALE |      |
| 33516  | TERRENI AGRICOLI   | 1.2.2.02.13.01.001  | Indisponibile  | 73     | 56         | 118.050       | PG        | PIETRALUNGA |          | No                            | 10/07/1975           | TRASFERIMENTO A TITOLO GRATUITO | Valore catastale   | 8.916,38   | 8.916,38   | AGENZIA FORESTALE REGIONALE |      |
| 33517  | TERRENI AGRICOLI   | 1.2.2.02.13.01.001  | Indisponibile  | 73     | 63         | 4.000         | PG        | PIETRALUNGA |          | No                            | 10/07/1975           | TRASFERIMENTO A TITOLO GRATUITO | Valore catastale   | 302,25   | 302,25   | AGENZIA FORESTALE REGIONALE |      |
| 33518  | TERRENI AGRICOLI   | 1.2.2.02.13.01.001  | Indisponibile  | 73     | 64         | 5.010         | PG        | PIETRALUNGA |          | No                            | 10/07/1975           | TRASFERIMENTO A TITOLO GRATUITO | Valore catastale   | 1.472,25   | 1.472,25   | AGENZIA FORESTALE REGIONALE |      |
| 33519  | TERRENI AGRICOLI   | 1.2.2.02.13.01.001  | Indisponibile  | 73     | 65         | 4.460         | PG        | PIETRALUNGA |          | No                            | 10/07/1975           | TRASFERIMENTO A TITOLO GRATUITO | Valore catastale   | 1.309,75   | 1.309,75   | AGENZIA FORESTALE REGIONALE |      |
| 33520  | TERRENI AGRICOLI   | 1.2.2.02.13.01.001  | Indisponibile  | 73     | 66         | 3.120         | PG        | PIETRALUNGA |          | No                            | 10/07/1975           | TRASFERIMENTO A TITOLO GRATUITO | Valore catastale   | 209,63   | 209,63   | AGENZIA FORESTALE REGIONALE |      |
| 33521  | TERRENI AGRICOLI   | 1.2.2.02.13.01.001  | Indisponibile  | 73     | 75         | 4.130         | PG        | PIETRALUNGA |          | No                            | 10/07/1975           | TRASFERIMENTO A TITOLO GRATUITO | Valore catastale   | 34,13  | 34,13  | AGENZIA FORESTALE REGIONALE |      |
| 33522  | TERRENI AGRICOLI   | 1.2.2.02.13.01.001  | Indisponibile  | 73     | 76         | 76.070        | PG        | PIETRALUNGA |          | No                            | 10/07/1975           | TRASFERIMENTO A TITOLO GRATUITO | Valore catastale   | 5.746,00   | 5.746,00   | AGENZIA FORESTALE REGIONALE |      |
| 33523  | TERRENI AGRICOLI   | 1.2.2.02.13.01.001  | Indisponibile  | 73     | 77         | 670           | PG        | PIETRALUNGA |          | No                            | 10/07/1975           | TRASFERIMENTO A TITOLO GRATUITO | Valore catastale   | 4,88   | 4,88   | AGENZIA FORESTALE REGIONALE |      |
| 33524  | TERRENI AGRICOLI   | 1.2.2.02.13.01.001  | Indisponibile  | 73     | 80         | 830           | PG        | PIETRALUNGA |          | No                            | 10/07/1975           | TRASFERIMENTO A TITOLO GRATUITO | Valore catastale   | 243,75   | 243,75   | AGENZIA FORESTALE REGIONALE |      |
| 33525  | TERRENI AGRICOLI   | 1.2.2.02.13.01.001  | Indisponibile  | 73     | 81         | 147.480       | PG        | PIETRALUNGA |          | No                            | 10/07/1975           | TRASFERIMENTO A TITOLO GRATUITO | Valore catastale   | 11.139,38  | 11.139,38  | AGENZIA FORESTALE REGIONALE |      |

**PATRIMONIO IMMOBILIARE REGIONE UMBRIA**  
**Prospetto Terreni al 31/12/2017**

| Numero identificativo (da sistema informativo) | Classificazione secondo il piano dei conti dello Stato Patrimoniale in base al D.lgs. 118/2011 (descrizione) | Classificazione secondo il piano dei conti dello Stato Patrimoniale in base al D.lgs. 118/2011 (Codice) | Classificazione ai sensi del codice civile (demaniale, disponibile, indisponibile) | Foglio | Particella | Superficie mq | Provincia | Comune      | Località | Bene soggetto ad ammortamento | Data di acquisizione | Modalità di acquisizione        | Criterio di valutazione secondo i principi del D.lgs. 118/2011 | Valore dell'immobile secondo i principi del D.lgs. 118/2011 al 31/12/2017 (euro) | Valore dell'immobile secondo i principi del D.lgs. 118/2011 al 31/12/2016 (euro) | Ente Gestore                | Note |
|--|--|---|--|--------|------------|---------------|-----------|-------------|----------|-------------------------------|----------------------|---------------------------------|--|--|--|-----------------------------|------|
| 33526  | TERRENI AGRICOLI   | 1.2.2.02.13.01.001  | Indisponibile  | 73     | 82         | 3.790         | PG        | PIETRALUNGA |          | No                            | 10/07/1975           | TRASFERIMENTO A TITOLO GRATUITO | Valore catastale   | 1.113,13   | 1.113,13   | AGENZIA FORESTALE REGIONALE |      |
| 33527  | TERRENI AGRICOLI   | 1.2.2.02.13.01.001  | Indisponibile  | 73     | 83         | 5.100         | PG        | PIETRALUNGA |          | No                            | 10/07/1975           | TRASFERIMENTO A TITOLO GRATUITO | Valore catastale   | 1.498,25   | 1.498,25   | AGENZIA FORESTALE REGIONALE |      |
| 33528  | TERRENI AGRICOLI   | 1.2.2.02.13.01.001  | Indisponibile  | 73     | 84         | 1.200         | PG        | PIETRALUNGA |          | No                            | 10/07/1975           | TRASFERIMENTO A TITOLO GRATUITO | Valore catastale   | 100,75   | 100,75   | AGENZIA FORESTALE REGIONALE |      |
| 33529  | TERRENI AGRICOLI   | 1.2.2.02.13.01.001  | Indisponibile  | 73     | 85         | 21.310        | PG        | PIETRALUNGA |          | No                            | 10/07/1975           | TRASFERIMENTO A TITOLO GRATUITO | Valore catastale   | 5.365,75   | 5.365,75   | AGENZIA FORESTALE REGIONALE |      |
| 33530  | TERRENI AGRICOLI   | 1.2.2.02.13.01.001  | Indisponibile  | 73     | 86         | 10.700        | PG        | PIETRALUNGA |          | No                            | 10/07/1975           | TRASFERIMENTO A TITOLO GRATUITO | Valore catastale   | 896,63   | 896,63   | AGENZIA FORESTALE REGIONALE |      |
| 33531  | TERRENI AGRICOLI   | 1.2.2.02.13.01.001  | Indisponibile  | 73     | 87         | 12.700        | PG        | PIETRALUNGA |          | No                            | 10/07/1975           | TRASFERIMENTO A TITOLO GRATUITO | Valore catastale   | 958,75   | 958,75   | AGENZIA FORESTALE REGIONALE |      |
| 33532  | TERRENI AGRICOLI   | 1.2.2.02.13.01.001  | Indisponibile  | 73     | 88         | 12.190        | PG        | PIETRALUNGA |          | No                            | 10/07/1975           | TRASFERIMENTO A TITOLO GRATUITO | Valore catastale   | 819,00   | 819,00   | AGENZIA FORESTALE REGIONALE |      |
| 33533  | TERRENI AGRICOLI   | 1.2.2.02.13.01.001  | Indisponibile  | 73     | 89         | 10.440        | PG        | PIETRALUNGA |          | No                            | 10/07/1975           | TRASFERIMENTO A TITOLO GRATUITO | Valore catastale   | 875,88   | 875,88   | AGENZIA FORESTALE REGIONALE |      |
| 33534  | TERRENI AGRICOLI   | 1.2.2.02.13.01.001  | Indisponibile  | 73     | 90         | 4.120         | PG        | PIETRALUNGA |          | No                            | 10/07/1975           | TRASFERIMENTO A TITOLO GRATUITO | Valore catastale   | 346,13   | 346,13   | AGENZIA FORESTALE REGIONALE |      |
| 33535  | TERRENI AGRICOLI   | 1.2.2.02.13.01.001  | Indisponibile  | 73     | 91         | 2.710         | PG        | PIETRALUNGA |          | No                            | 10/07/1975           | TRASFERIMENTO A TITOLO GRATUITO | Valore catastale   | 22,75  | 22,75  | AGENZIA FORESTALE REGIONALE |      |
| 33536  | TERRENI AGRICOLI   | 1.2.2.02.13.01.001  | Indisponibile  | 73     | 94         | 140           | PG        | PIETRALUNGA |          | No                            | 10/07/1975           | TRASFERIMENTO A TITOLO GRATUITO | Valore catastale   | 11,38  | 11,38  | AGENZIA FORESTALE REGIONALE |      |
| 33537  | TERRENI AGRICOLI   | 1.2.2.02.13.01.001  | Indisponibile  | 73     | 95         | 5.850         | PG        | PIETRALUNGA |          | No                            | 10/07/1975           | TRASFERIMENTO A TITOLO GRATUITO | Valore catastale   | 1.717,63   | 1.717,63   | AGENZIA FORESTALE REGIONALE |      |
| 33538  | TERRENI AGRICOLI   | 1.2.2.02.13.01.001  | Indisponibile  | 73     | 96         | 34.240        | PG        | PIETRALUNGA |          | No                            | 10/07/1975           | TRASFERIMENTO A TITOLO GRATUITO | Valore catastale   | 2.587,00   | 2.587,00   | AGENZIA FORESTALE REGIONALE |      |
| 33539  | TERRENI AGRICOLI   | 1.2.2.02.13.01.001  | Indisponibile  | 74     | 115        | 9.160         | PG        | PIETRALUNGA |          | No                            | 10/07/1975           | TRASFERIMENTO A TITOLO GRATUITO | Valore catastale   | 2.305,88   | 2.305,88   | AGENZIA FORESTALE REGIONALE |      |
| 33540  | TERRENI AGRICOLI   | 1.2.2.02.13.01.001  | Indisponibile  | 74     | 116        | 16.440        | PG        | PIETRALUNGA |          | No                            | 10/07/1975           | TRASFERIMENTO A TITOLO GRATUITO | Valore catastale   | 4.138,88   | 4.138,88   | AGENZIA FORESTALE REGIONALE |      |
| 33541  | TERRENI AGRICOLI   | 1.2.2.02.13.01.001  | Indisponibile  | 74     | 117        | 7.790         | PG        | PIETRALUNGA |          | No                            | 10/07/1975           | TRASFERIMENTO A TITOLO GRATUITO | Valore catastale   | 261,63   | 261,63   | AGENZIA FORESTALE REGIONALE |      |
| 33542  | TERRENI AGRICOLI   | 1.2.2.02.13.01.001  | Indisponibile  | 74     | 118        | 28.320        | PG        | PIETRALUNGA |          | No                            | 10/07/1975           | TRASFERIMENTO A TITOLO GRATUITO | Valore catastale   | 13.071,50  | 13.071,50  | AGENZIA FORESTALE REGIONALE |      |
| 33543  | TERRENI AGRICOLI   | 1.2.2.02.13.01.001  | Indisponibile  | 74     | 119        | 5.740         | PG        | PIETRALUNGA |          | No                            | 10/07/1975           | TRASFERIMENTO A TITOLO GRATUITO | Valore catastale   | 193,38   | 193,38   | AGENZIA FORESTALE REGIONALE |      |
| 33544  | TERRENI AGRICOLI   | 1.2.2.02.13.01.001  | Indisponibile  | 74     | 130        | 1.930         | PG        | PIETRALUNGA |          | No                            | 10/07/1975           | TRASFERIMENTO A TITOLO GRATUITO | Valore catastale   | 162,50   | 162,50   | AGENZIA FORESTALE REGIONALE |      |
| 33545  | TERRENI AGRICOLI   | 1.2.2.02.13.01.001  | Indisponibile  | 74     | 142        | 54.070        | PG        | PIETRALUNGA |          | No                            | 10/07/1975           | TRASFERIMENTO A TITOLO GRATUITO | Valore catastale   | 1.815,13   | 1.815,13   | AGENZIA FORESTALE REGIONALE |      |
| 33546  | TERRENI AGRICOLI   | 1.2.2.02.13.01.001  | Indisponibile  | 74     | 143        | 2.890         | PG        | PIETRALUNGA |          | No                            | 10/07/1975           | TRASFERIMENTO A TITOLO GRATUITO | Valore catastale   | 848,25   | 848,25   | AGENZIA FORESTALE REGIONALE |      |
| 33547  | TERRENI AGRICOLI   | 1.2.2.02.13.01.001  | Indisponibile  | 74     | 177        | 6.440         | PG        | PIETRALUNGA |          | No                            | 10/07/1975           | TRASFERIMENTO A TITOLO GRATUITO | Valore catastale   | 485,88   | 485,88   | AGENZIA FORESTALE REGIONALE |      |
| 33548  | TERRENI AGRICOLI   | 1.2.2.02.13.01.001  | Indisponibile  | 76     | 37         | 480           | PG        | PIETRALUNGA |          | No                            | 10/07/1975           | TRASFERIMENTO A TITOLO GRATUITO | Valore catastale   | 40,63  | 40,63  | AGENZIA FORESTALE REGIONALE |      |
| 33549  | TERRENI AGRICOLI   | 1.2.2.02.13.01.001  | Indisponibile  | 76     | 657        | 15.200        | PG        | PIETRALUNGA |          | No                            | 10/07/1975           | TRASFERIMENTO A TITOLO GRATUITO | Valore catastale   | 4.465,50   | 4.465,50   | AGENZIA FORESTALE REGIONALE |      |
| 33550  | TERRENI AGRICOLI   | 1.2.2.02.13.01.001  | Indisponibile  | 76     | 40         | 4.570         | PG        | PIETRALUNGA |          | No                            | 10/07/1975           | TRASFERIMENTO A TITOLO GRATUITO | Valore catastale   | 344,50   | 344,50   | AGENZIA FORESTALE REGIONALE |      |
| 33551  | TERRENI AGRICOLI   | 1.2.2.02.13.01.001  | Indisponibile  | 76     | 41         | 680           | PG        | PIETRALUNGA |          | No                            | 10/07/1975           | TRASFERIMENTO A TITOLO GRATUITO | Valore catastale   | 22,75  | 22,75  | AGENZIA FORESTALE REGIONALE |      |
| 33552  | TERRENI AGRICOLI   | 1.2.2.02.13.01.001  | Indisponibile  | 76     | 42         | 5.630         | PG        | PIETRALUNGA |          | No                            | 10/07/1975           | TRASFERIMENTO A TITOLO GRATUITO | Valore catastale   | 198,50   | 198,50   | AGENZIA FORESTALE REGIONALE |      |
| 33553  | TERRENI AGRICOLI   | 1.2.2.02.13.01.001  | Indisponibile  | 76     | 43         | 6.130         | PG        | PIETRALUNGA |          | No                            | 10/07/1975           | TRASFERIMENTO A TITOLO GRATUITO | Valore catastale   | 463,13   | 463,13   | AGENZIA FORESTALE REGIONALE |      |
| 33554  | TERRENI AGRICOLI   | 1.2.2.02.13.01.001  | Indisponibile  | 76     | 44         | 1.980         | PG        | PIETRALUNGA |          | No                            | 10/07/1975           | TRASFERIMENTO A TITOLO GRATUITO | Valore catastale   | 165,75   | 165,75   | AGENZIA FORESTALE REGIONALE |      |
| 33555  | TERRENI AGRICOLI   | 1.2.2.02.13.01.001  | Indisponibile  | 76     | 73         | 2.330         | PG        | PIETRALUNGA |          | No                            | 10/07/1975           | TRASFERIMENTO A TITOLO GRATUITO | Valore catastale   | 78,00  | 78,00  | AGENZIA FORESTALE REGIONALE |      |
| 33556  | TERRENI AGRICOLI   | 1.2.2.02.13.01.001  | Indisponibile  | 76     | 74         | 42.150        | PG        | PIETRALUNGA |          | No                            | 10/07/1975           | TRASFERIMENTO A TITOLO GRATUITO | Valore catastale   | 12.390,88  | 12.390,88  | AGENZIA FORESTALE REGIONALE |      |
| 33557  | TERRENI AGRICOLI   | 1.2.2.02.13.01.001  | Indisponibile  | 76     | 75         | 1.940         | PG        | PIETRALUNGA |          | No                            | 10/07/1975           | TRASFERIMENTO A TITOLO GRATUITO | Valore catastale   | 195,00   | 195,00   | AGENZIA FORESTALE REGIONALE |      |
| 33558  | TERRENI AGRICOLI   | 1.2.2.02.13.01.001  | Indisponibile  | 76     | 101        | 850           | PG        | PIETRALUNGA |          | No                            | 10/07/1975           | TRASFERIMENTO A TITOLO GRATUITO | Valore catastale   | 29,25  | 29,25  | AGENZIA FORESTALE REGIONALE |      |

**PATRIMONIO IMMOBILIARE REGIONE UMBRIA**  
**Prospetto Terreni al 31/12/2017**

| Numero identificativo (da sistema informativo) | Classificazione secondo il piano dei conti dello Stato Patrimoniale in base al D.lgs. 118/2011 (descrizione) | Classificazione secondo il piano dei conti dello Stato Patrimoniale in base al D.lgs. 118/2011 (Codice) | Classificazione ai sensi del codice civile (demaniale, disponibile, indisponibile) | Foglio | Particella | Superficie mq | Provincia | Comune      | Località | Bene soggetto ad ammortamento | Data di acquisizione | Modalità di acquisizione        | Criterio di valutazione secondo i principi del D.lgs. 118/2011 | Valore dell'immobile secondo i principi del D.lgs. 118/2011 al 31/12/2017 (euro) | Valore dell'immobile secondo i principi del D.lgs. 118/2011 al 31/12/2016 (euro) | Eme Gestore                 | Note |
|--|--|---|--|--------|------------|---------------|-----------|-------------|----------|-------------------------------|----------------------|---------------------------------|--|--|--|-----------------------------|------|
| 33559  | TERRENI AGRICOLI   | 1.2.2.02.13.01.001  | Indisponibile  | 76     | 172        | 4.180         | PG        | PIETRALUNGA |          | No                            | 10/07/1975           | TRASFERIMENTO A TITOLO GRATUITO | Valore catastale   | 35,75  | 35,75  | AGENZIA FORESTALE REGIONALE |      |
| 33560  | TERRENI AGRICOLI   | 1.2.2.02.13.01.001  | Indisponibile  | 76     | 173        | 1.310         | PG        | PIETRALUNGA |          | No                            | 10/07/1975           | TRASFERIMENTO A TITOLO GRATUITO | Valore catastale   | 99,13  | 99,13  | AGENZIA FORESTALE REGIONALE |      |
| 33561  | TERRENI AGRICOLI   | 1.2.2.02.13.01.001  | Indisponibile  | 77     | 1          | 4.110         | PG        | PIETRALUNGA |          | No                            | 10/07/1975           | TRASFERIMENTO A TITOLO GRATUITO | Valore catastale   | 276,25   | 276,25   | AGENZIA FORESTALE REGIONALE |      |
| 33562  | TERRENI AGRICOLI   | 1.2.2.02.13.01.001  | Indisponibile  | 77     | 2          | 1.920         | PG        | PIETRALUNGA |          | No                            | 10/07/1975           | TRASFERIMENTO A TITOLO GRATUITO | Valore catastale   | 160,88   | 160,88   | AGENZIA FORESTALE REGIONALE |      |
| 33563  | TERRENI AGRICOLI   | 1.2.2.02.13.01.001  | Indisponibile  | 77     | 3          | 159.400       | PG        | PIETRALUNGA |          | No                            | 10/07/1975           | TRASFERIMENTO A TITOLO GRATUITO | Valore catastale   | 15.952,63  | 15.952,63  | AGENZIA FORESTALE REGIONALE |      |
| 33564  | TERRENI AGRICOLI   | 1.2.2.02.13.01.001  | Indisponibile  | 77     | 4          | 680           | PG        | PIETRALUNGA |          | No                            | 10/07/1975           | TRASFERIMENTO A TITOLO GRATUITO | Valore catastale   | 22,75  | 22,75  | AGENZIA FORESTALE REGIONALE |      |
| 33565  | TERRENI AGRICOLI   | 1.2.2.02.13.01.001  | Indisponibile  | 77     | 5          | 18.090        | PG        | PIETRALUNGA |          | No                            | 10/07/1975           | TRASFERIMENTO A TITOLO GRATUITO | Valore catastale   | 1.517,75   | 1.517,75   | AGENZIA FORESTALE REGIONALE |      |
| 33566  | TERRENI AGRICOLI   | 1.2.2.02.13.01.001  | Indisponibile  | 77     | 6          | 800           | PG        | PIETRALUNGA |          | No                            | 10/07/1975           | TRASFERIMENTO A TITOLO GRATUITO | Valore catastale   | 27,63  | 27,63  | AGENZIA FORESTALE REGIONALE |      |
| 33567  | TERRENI AGRICOLI   | 1.2.2.02.13.01.001  | Indisponibile  | 77     | 10         | 11.230        | PG        | PIETRALUNGA |          | No                            | 10/07/1975           | TRASFERIMENTO A TITOLO GRATUITO | Valore catastale   | 2.827,50   | 2.827,50   | AGENZIA FORESTALE REGIONALE |      |
| 33568  | TERRENI AGRICOLI   | 1.2.2.02.13.01.001  | Indisponibile  | 77     | 11         | 3.150         | PG        | PIETRALUNGA |          | No                            | 10/07/1975           | TRASFERIMENTO A TITOLO GRATUITO | Valore catastale   | 264,88   | 264,88   | AGENZIA FORESTALE REGIONALE |      |
| 33569  | TERRENI AGRICOLI   | 1.2.2.02.13.01.001  | Indisponibile  | 77     | 12         | 600           | PG        | PIETRALUNGA |          | No                            | 10/07/1975           | TRASFERIMENTO A TITOLO GRATUITO | Valore catastale   | 60,13  | 60,13  | AGENZIA FORESTALE REGIONALE |      |
| 33570  | TERRENI AGRICOLI   | 1.2.2.02.13.01.001  | Indisponibile  | 77     | 13         | 1.190         | PG        | PIETRALUNGA |          | No                            | 10/07/1975           | TRASFERIMENTO A TITOLO GRATUITO | Valore catastale   | 79,63  | 79,63  | AGENZIA FORESTALE REGIONALE |      |
| 33571  | TERRENI AGRICOLI   | 1.2.2.02.13.01.001  | Indisponibile  | 77     | 14         | 26.810        | PG        | PIETRALUNGA |          | No                            | 10/07/1975           | TRASFERIMENTO A TITOLO GRATUITO | Valore catastale   | 224,25   | 224,25   | AGENZIA FORESTALE REGIONALE |      |
| 33572  | TERRENI AGRICOLI   | 1.2.2.02.13.01.001  | Indisponibile  | 77     | 19         | 2.210         | PG        | PIETRALUNGA |          | No                            | 10/07/1975           | TRASFERIMENTO A TITOLO GRATUITO | Valore catastale   | 222,63   | 222,63   | AGENZIA FORESTALE REGIONALE |      |
| 33573  | TERRENI AGRICOLI   | 1.2.2.02.13.01.001  | Indisponibile  | 77     | 21         | 1.830         | PG        | PIETRALUNGA |          | No                            | 10/07/1975           | TRASFERIMENTO A TITOLO GRATUITO | Valore catastale   | 183,63   | 183,63   | AGENZIA FORESTALE REGIONALE |      |
| 33574  | TERRENI AGRICOLI   | 1.2.2.02.13.01.001  | Indisponibile  | 77     | 22         | 59            | PG        | PIETRALUNGA |          | No                            | 10/07/1975           | TRASFERIMENTO A TITOLO GRATUITO | Valore catastale   | 6,50   | 6,50   | AGENZIA FORESTALE REGIONALE |      |
| 33575  | TERRENI AGRICOLI   | 1.2.2.02.13.01.001  | Indisponibile  | 77     | 23         | 7.240         | PG        | PIETRALUNGA |          | No                            | 10/07/1975           | TRASFERIMENTO A TITOLO GRATUITO | Valore catastale   | 607,75   | 607,75   | AGENZIA FORESTALE REGIONALE |      |
| 33576  | TERRENI AGRICOLI   | 1.2.2.02.13.01.001  | Indisponibile  | 77     | 24         | 48.700        | PG        | PIETRALUNGA |          | No                            | 10/07/1975           | TRASFERIMENTO A TITOLO GRATUITO | Valore catastale   | 14.304,88  | 14.304,88  | AGENZIA FORESTALE REGIONALE |      |
| 33577  | TERRENI AGRICOLI   | 1.2.2.02.13.01.001  | Indisponibile  | 77     | 25         | 2.880         | PG        | PIETRALUNGA |          | No                            | 10/07/1975           | TRASFERIMENTO A TITOLO GRATUITO | Valore catastale   | 242,13   | 242,13   | AGENZIA FORESTALE REGIONALE |      |
| 33578  | TERRENI AGRICOLI   | 1.2.2.02.13.01.001  | Indisponibile  | 77     | 26         | 89.680        | PG        | PIETRALUNGA |          | No                            | 10/07/1975           | TRASFERIMENTO A TITOLO GRATUITO | Valore catastale   | 9.031,75   | 9.031,75   | AGENZIA FORESTALE REGIONALE |      |
| 33579  | TERRENI AGRICOLI   | 1.2.2.02.13.01.001  | Indisponibile  | 77     | 28         | 1.470         | PG        | PIETRALUNGA |          | No                            | 10/07/1975           | TRASFERIMENTO A TITOLO GRATUITO | Valore catastale   | 123,50   | 123,50   | AGENZIA FORESTALE REGIONALE |      |
| 33580  | TERRENI AGRICOLI   | 1.2.2.02.13.01.001  | Indisponibile  | 77     | 29         | 8.760         | PG        | PIETRALUNGA |          | No                            | 10/07/1975           | TRASFERIMENTO A TITOLO GRATUITO | Valore catastale   | 882,38   | 882,38   | AGENZIA FORESTALE REGIONALE |      |
| 33581  | TERRENI AGRICOLI   | 1.2.2.02.13.01.001  | Indisponibile  | 77     | 31         | 2.820         | PG        | PIETRALUNGA |          | No                            | 10/07/1975           | TRASFERIMENTO A TITOLO GRATUITO | Valore catastale   | 94,25  | 94,25  | AGENZIA FORESTALE REGIONALE |      |
| 33582  | TERRENI AGRICOLI   | 1.2.2.02.13.01.001  | Indisponibile  | 77     | 33         | 1.700         | PG        | PIETRALUNGA |          | No                            | 10/07/1975           | TRASFERIMENTO A TITOLO GRATUITO | Valore catastale   | 56,88  | 56,88  | AGENZIA FORESTALE REGIONALE |      |
| 33583  | TERRENI AGRICOLI   | 1.2.2.02.13.01.001  | Indisponibile  | 77     | 36         | 500           | PG        | PIETRALUNGA |          | No                            | 10/07/1975           | TRASFERIMENTO A TITOLO GRATUITO | Valore catastale   | 146,25   | 146,25   | AGENZIA FORESTALE REGIONALE |      |
| 33584  | TERRENI AGRICOLI   | 1.2.2.02.13.01.001  | Indisponibile  | 77     | 37         | 2.530         | PG        | PIETRALUNGA |          | No                            | 10/07/1975           | TRASFERIMENTO A TITOLO GRATUITO | Valore catastale   | 21,13  | 21,13  | AGENZIA FORESTALE REGIONALE |      |
| 33585  | TERRENI AGRICOLI   | 1.2.2.02.13.01.001  | Indisponibile  | 77     | 40         | 64.790        | PG        | PIETRALUNGA |          | No                            | 10/07/1975           | TRASFERIMENTO A TITOLO GRATUITO | Valore catastale   | 2.174,25   | 2.174,25   | AGENZIA FORESTALE REGIONALE |      |
| 33586  | TERRENI AGRICOLI   | 1.2.2.02.13.01.001  | Indisponibile  | 77     | 41         | 7.310         | PG        | PIETRALUNGA |          | No                            | 10/07/1975           | TRASFERIMENTO A TITOLO GRATUITO | Valore catastale   | 552,50   | 552,50   | AGENZIA FORESTALE REGIONALE |      |
| 33587  | TERRENI AGRICOLI   | 1.2.2.02.13.01.001  | Indisponibile  | 77     | 42         | 1.120         | PG        | PIETRALUNGA |          | No                            | 10/07/1975           | TRASFERIMENTO A TITOLO GRATUITO | Valore catastale   | 112,13   | 112,13   | AGENZIA FORESTALE REGIONALE |      |
| 33588  | TERRENI AGRICOLI   | 1.2.2.02.13.01.001  | Indisponibile  | 77     | 48         | 16.890        | PG        | PIETRALUNGA |          | No                            | 10/07/1975           | TRASFERIMENTO A TITOLO GRATUITO | Valore catastale   | 1.417,00   | 1.417,00   | AGENZIA FORESTALE REGIONALE |      |
| 33589  | TERRENI AGRICOLI   | 1.2.2.02.13.01.001  | Indisponibile  | 77     | 65         | 5.560         | PG        | PIETRALUNGA |          | No                            | 10/07/1975           | TRASFERIMENTO A TITOLO GRATUITO | Valore catastale   | 373,75   | 373,75   | AGENZIA FORESTALE REGIONALE |      |
| 33590  | TERRENI AGRICOLI   | 1.2.2.02.13.01.001  | Indisponibile  | 77     | 77         | 16.310        | PG        | PIETRALUNGA |          | No                            | 10/07/1975           | TRASFERIMENTO A TITOLO GRATUITO | Valore catastale   | 1.231,75   | 1.231,75   | AGENZIA FORESTALE REGIONALE |      |
| 33591  | TERRENI AGRICOLI   | 1.2.2.02.13.01.001  | Indisponibile  | 77     | 78         | 4.920         | PG        | PIETRALUNGA |          | No                            | 10/07/1975           | TRASFERIMENTO A TITOLO GRATUITO | Valore catastale   | 372,13   | 372,13   | AGENZIA FORESTALE REGIONALE |      |

**PATRIMONIO IMMOBILIARE REGIONE UMBRIA**  
**Prospetto Terreni al 31/12/2017**

| Numero identificativo (da sistema informativo) | Classificazione secondo il piano dei conti dello Stato Patrimoniale in base al D.lgs. 118/2011 (descrizione) | Classificazione secondo il piano dei conti dello Stato Patrimoniale in base al D.lgs. 118/2011 (Codice) | Classificazione ai sensi del codice civile (denominato disponibile, indisponibile) | Foglio | Particella | Superficie mq | Provincia | Comune      | Località | Bene soggetto ad ammortamento | Data di acquisizione | Modalità di acquisizione        | Criterio di valutazione secondo i principi del D.lgs. 118/2011 | Valore dell'immobile secondo i principi del D.lgs. 118/2011 al 31/12/2017 (euro) | Valore dell'immobile secondo i principi del D.lgs. 118/2011 al 31/12/2016 (euro) | Eme Gestore                 | Note |
|--|--|---|--|--------|------------|---------------|-----------|-------------|----------|-------------------------------|----------------------|---------------------------------|--|--|--|-----------------------------|------|
| 33592  | TERRENI AGRICOLI   | 1.2.2.02.13.01.001  | Indisponibile  | 77     | 79         | 63.360        | PG        | PIETRALUNGA |          | No                            | 10/07/1975           | TRASFERIMENTO A TITOLO GRATUITO | Valore catastale   | 2.127,13   | 2.127,13   | AGENZIA FORESTALE REGIONALE |      |
| 33593  | TERRENI AGRICOLI   | 1.2.2.02.13.01.001  | Indisponibile  | 77     | 80         | 158.740       | PG        | PIETRALUNGA |          | No                            | 10/07/1975           | TRASFERIMENTO A TITOLO GRATUITO | Valore catastale   | 15.986,75  | 15.986,75  | AGENZIA FORESTALE REGIONALE |      |
| 33594  | TERRENI AGRICOLI   | 1.2.2.02.13.01.001  | Indisponibile  | 78     | 1          | 8.220         | PG        | PIETRALUNGA |          | No                            | 10/07/1975           | TRASFERIMENTO A TITOLO GRATUITO | Valore catastale   | 2.418,00   | 2.418,00   | AGENZIA FORESTALE REGIONALE |      |
| 33595  | TERRENI AGRICOLI   | 1.2.2.02.13.01.001  | Indisponibile  | 78     | 2          | 53.600        | PG        | PIETRALUNGA |          | No                            | 10/07/1975           | TRASFERIMENTO A TITOLO GRATUITO | Valore catastale   | 6.747,00   | 6.747,00   | AGENZIA FORESTALE REGIONALE |      |
| 33596  | TERRENI AGRICOLI   | 1.2.2.02.13.01.001  | Indisponibile  | 78     | 6          | 17.320        | PG        | PIETRALUNGA |          | No                            | 10/07/1975           | TRASFERIMENTO A TITOLO GRATUITO | Valore catastale   | 1.743,63   | 1.743,63   | AGENZIA FORESTALE REGIONALE |      |
| 33597  | TERRENI AGRICOLI   | 1.2.2.02.13.01.001  | Indisponibile  | 78     | 7          | 80.190        | PG        | PIETRALUNGA |          | No                            | 10/07/1975           | TRASFERIMENTO A TITOLO GRATUITO | Valore catastale   | 6.056,38   | 6.056,38   | AGENZIA FORESTALE REGIONALE |      |
| 33598  | TERRENI AGRICOLI   | 1.2.2.02.13.01.001  | Indisponibile  | 78     | 8          | 20.860        | PG        | PIETRALUNGA |          | No                            | 10/07/1975           | TRASFERIMENTO A TITOLO GRATUITO | Valore catastale   | 1.576,25   | 1.576,25   | AGENZIA FORESTALE REGIONALE |      |
| 33599  | TERRENI AGRICOLI   | 1.2.2.02.13.01.001  | Indisponibile  | 78     | 12         | 360           | PG        | PIETRALUNGA |          | No                            | 10/07/1975           | TRASFERIMENTO A TITOLO GRATUITO | Valore catastale   | 24,38  | 24,38  | AGENZIA FORESTALE REGIONALE |      |
| 33600  | TERRENI AGRICOLI   | 1.2.2.02.13.01.001  | Indisponibile  | 78     | 13         | 880           | PG        | PIETRALUNGA |          | No                            | 10/07/1975           | TRASFERIMENTO A TITOLO GRATUITO | Valore catastale   | 89,38  | 89,38  | AGENZIA FORESTALE REGIONALE |      |
| 33601  | TERRENI AGRICOLI   | 1.2.2.02.13.01.001  | Indisponibile  | 78     | 16         | 2.280         | PG        | PIETRALUNGA |          | No                            | 10/07/1975           | TRASFERIMENTO A TITOLO GRATUITO | Valore catastale   | 191,75   | 191,75   | AGENZIA FORESTALE REGIONALE |      |
| 33602  | TERRENI AGRICOLI   | 1.2.2.02.13.01.001  | Indisponibile  | 78     | 17         | 26.130        | PG        | PIETRALUNGA |          | No                            | 10/07/1975           | TRASFERIMENTO A TITOLO GRATUITO | Valore catastale   | 877,50   | 877,50   | AGENZIA FORESTALE REGIONALE |      |
| 33603  | TERRENI AGRICOLI   | 1.2.2.02.13.01.001  | Indisponibile  | 78     | 18         | 2.860         | PG        | PIETRALUNGA |          | No                            | 10/07/1975           | TRASFERIMENTO A TITOLO GRATUITO | Valore catastale   | 334,75   | 334,75   | AGENZIA FORESTALE REGIONALE |      |
| 33604  | TERRENI AGRICOLI   | 1.2.2.02.13.01.001  | Indisponibile  | 78     | 25         | 11.570        | PG        | PIETRALUNGA |          | No                            | 10/07/1975           | TRASFERIMENTO A TITOLO GRATUITO | Valore catastale   | 388,38   | 388,38   | AGENZIA FORESTALE REGIONALE |      |
| 33605  | TERRENI AGRICOLI   | 1.2.2.02.13.01.001  | Indisponibile  | 78     | 26         | 7.480         | PG        | PIETRALUNGA |          | No                            | 10/07/1975           | TRASFERIMENTO A TITOLO GRATUITO | Valore catastale   | 502,13   | 502,13   | AGENZIA FORESTALE REGIONALE |      |
| 33606  | TERRENI AGRICOLI   | 1.2.2.02.13.01.001  | Indisponibile  | 78     | 27         | 56.410        | PG        | PIETRALUNGA |          | No                            | 10/07/1975           | TRASFERIMENTO A TITOLO GRATUITO | Valore catastale   | 6.628,38   | 6.628,38   | AGENZIA FORESTALE REGIONALE |      |
| 33607  | TERRENI AGRICOLI   | 1.2.2.02.13.01.001  | Indisponibile  | 78     | 28         | 1.120         | PG        | PIETRALUNGA |          | No                            | 10/07/1975           | TRASFERIMENTO A TITOLO GRATUITO | Valore catastale   | 37,38  | 37,38  | AGENZIA FORESTALE REGIONALE |      |
| 33608  | TERRENI AGRICOLI   | 1.2.2.02.13.01.001  | Indisponibile  | 78     | 29         | 1.700         | PG        | PIETRALUNGA |          | No                            | 10/07/1975           | TRASFERIMENTO A TITOLO GRATUITO | Valore catastale   | 14,63  | 14,63  | AGENZIA FORESTALE REGIONALE |      |
| 33609  | TERRENI AGRICOLI   | 1.2.2.02.13.01.001  | Indisponibile  | 78     | 30         | 16.420        | PG        | PIETRALUNGA |          | No                            | 10/07/1975           | TRASFERIMENTO A TITOLO GRATUITO | Valore catastale   | 550,88   | 550,88   | AGENZIA FORESTALE REGIONALE |      |
| 33610  | TERRENI AGRICOLI   | 1.2.2.02.13.01.001  | Indisponibile  | 78     | 31         | 9.660         | PG        | PIETRALUNGA |          | No                            | 10/07/1975           | TRASFERIMENTO A TITOLO GRATUITO | Valore catastale   | 635,25   | 635,25   | AGENZIA FORESTALE REGIONALE |      |
| 33611  | TERRENI AGRICOLI   | 1.2.2.02.13.01.001  | Indisponibile  | 78     | 32         | 2.020         | PG        | PIETRALUNGA |          | No                            | 10/07/1975           | TRASFERIMENTO A TITOLO GRATUITO | Valore catastale   | 66,25  | 66,25  | AGENZIA FORESTALE REGIONALE |      |
| 33612  | TERRENI AGRICOLI   | 1.2.2.02.13.01.001  | Indisponibile  | 78     | 33         | 29.840        | PG        | PIETRALUNGA |          | No                            | 10/07/1975           | TRASFERIMENTO A TITOLO GRATUITO | Valore catastale   | 2.003,63   | 2.003,63   | AGENZIA FORESTALE REGIONALE |      |
| 33613  | TERRENI AGRICOLI   | 1.2.2.02.13.01.001  | Indisponibile  | 78     | 41         | 13.280        | PG        | PIETRALUNGA |          | No                            | 10/07/1975           | TRASFERIMENTO A TITOLO GRATUITO | Valore catastale   | 1.001,00   | 1.001,00   | AGENZIA FORESTALE REGIONALE |      |
| 33614  | TERRENI AGRICOLI   | 1.2.2.02.13.01.001  | Indisponibile  | 78     | 42         | 12.880        | PG        | PIETRALUNGA |          | No                            | 10/07/1975           | TRASFERIMENTO A TITOLO GRATUITO | Valore catastale   | 425,75   | 425,75   | AGENZIA FORESTALE REGIONALE |      |
| 33615  | TERRENI AGRICOLI   | 1.2.2.02.13.01.001  | Indisponibile  | 78     | 43         | 36.220        | PG        | PIETRALUNGA |          | No                            | 10/07/1975           | TRASFERIMENTO A TITOLO GRATUITO | Valore catastale   | 2.431,00   | 2.431,00   | AGENZIA FORESTALE REGIONALE |      |
| 33616  | TERRENI AGRICOLI   | 1.2.2.02.13.01.001  | Indisponibile  | 78     | 48         | 18.880        | PG        | PIETRALUNGA |          | No                            | 10/07/1975           | TRASFERIMENTO A TITOLO GRATUITO | Valore catastale   | 1.254,50   | 1.254,50   | AGENZIA FORESTALE REGIONALE |      |
| 33617  | TERRENI AGRICOLI   | 1.2.2.02.13.01.001  | Indisponibile  | 78     | 49         | 230           | PG        | PIETRALUNGA |          | No                            | 10/07/1975           | TRASFERIMENTO A TITOLO GRATUITO | Valore catastale   | 16,25  | 16,25  | AGENZIA FORESTALE REGIONALE |      |
| 33618  | TERRENI AGRICOLI   | 1.2.2.02.13.01.001  | Indisponibile  | 78     | 50         | 11.670        | PG        | PIETRALUNGA |          | No                            | 10/07/1975           | TRASFERIMENTO A TITOLO GRATUITO | Valore catastale   | 783,25   | 783,25   | AGENZIA FORESTALE REGIONALE |      |
| 33619  | TERRENI AGRICOLI   | 1.2.2.02.13.01.001  | Indisponibile  | 78     | 52         | 15.210        | PG        | PIETRALUNGA |          | No                            | 10/07/1975           | TRASFERIMENTO A TITOLO GRATUITO | Valore catastale   | 3.830,13   | 3.830,13   | AGENZIA FORESTALE REGIONALE |      |
| 33620  | TERRENI AGRICOLI   | 1.2.2.02.13.01.001  | Indisponibile  | 78     | 53         | 10.140        | PG        | PIETRALUNGA |          | No                            | 10/07/1975           | TRASFERIMENTO A TITOLO GRATUITO | Valore catastale   | 680,88   | 680,88   | AGENZIA FORESTALE REGIONALE |      |
| 33621  | TERRENI AGRICOLI   | 1.2.2.02.13.01.001  | Indisponibile  | 78     | 54         | 9.430         | PG        | PIETRALUNGA |          | No                            | 10/07/1975           | TRASFERIMENTO A TITOLO GRATUITO | Valore catastale   | 711,75   | 711,75   | AGENZIA FORESTALE REGIONALE |      |
| 33622  | TERRENI AGRICOLI   | 1.2.2.02.13.01.001  | Indisponibile  | 78     | 55         | 760           | PG        | PIETRALUNGA |          | No                            | 10/07/1975           | TRASFERIMENTO A TITOLO GRATUITO | Valore catastale   | 58,50  | 58,50  | AGENZIA FORESTALE REGIONALE |      |
| 33623  | TERRENI AGRICOLI   | 1.2.2.02.13.01.001  | Indisponibile  | 78     | 56         | 7.000         | PG        | PIETRALUNGA |          | No                            | 10/07/1975           | TRASFERIMENTO A TITOLO GRATUITO | Valore catastale   | 528,13   | 528,13   | AGENZIA FORESTALE REGIONALE |      |
| 33624  | TERRENI AGRICOLI   | 1.2.2.02.13.01.001  | Indisponibile  | 78     | 59         | 680           | PG        | PIETRALUNGA |          | No                            | 10/07/1975           | TRASFERIMENTO A TITOLO GRATUITO | Valore catastale   | 45,50  | 45,50  | AGENZIA FORESTALE REGIONALE |      |

**PATRIMONIO IMMOBILIARE REGIONE UMBRIA**  
**Prospetto Terreni al 31/12/2017**

| Numero identificativo (da sistema informativo) | Classificazione secondo il piano dei conti dello Stato Patrimoniale in base al D.lgs. 118/2011 (descrizione) | Classificazione secondo il piano dei conti dello Stato Patrimoniale in base al D.lgs. 118/2011 (Codice) | Classificazione ai sensi del codice civile (denominato disponibile, indisponibile) | Foglio | Particella | Superficie mq | Provincia | Comune      | Località | Bene soggetto ad ammortamento | Data di acquisizione | Modalità di acquisizione        | Criterio di valutazione secondo i principi del D.lgs. 118/2011 | Valore dell'immobile secondo i principi del D.lgs. 118/2011 al 31/12/2017 (euro) | Valore dell'immobile secondo i principi del D.lgs. 118/2011 al 31/12/2016 (euro) | Eme Gestore                 | Note                           |
|--|--|---|--|--------|------------|---------------|-----------|-------------|----------|-------------------------------|----------------------|---------------------------------|--|--|--|-----------------------------|--------------------------------|
| 33625  | TERRENI AGRICOLI   | 1.2.2.02.13.01.001  | Indisponibile  | 78     | 60         | 4.460         | PG        | PIETRALUNGA |          | No                            | 10/07/1975           | TRASFERIMENTO A TITOLO GRATUITO | Valore catastale   | 299,00   |  | AGENZIA FORESTALE REGIONALE |                                |
| 33626  | TERRENI AGRICOLI   | 1.2.2.02.13.01.001  | Indisponibile  | 78     | 61         | 3.620         | PG        | PIETRALUNGA |          | No                            | 10/07/1975           | TRASFERIMENTO A TITOLO GRATUITO | Valore catastale   | 243,75   |  | AGENZIA FORESTALE REGIONALE |                                |
| 33627  | TERRENI AGRICOLI   | 1.2.2.02.13.01.001  | Indisponibile  | 78     | 62         | 420           | PG        | PIETRALUNGA |          | No                            | 10/07/1975           | TRASFERIMENTO A TITOLO GRATUITO | Valore catastale   | 3,25   |  | AGENZIA FORESTALE REGIONALE |                                |
| 33628  | TERRENI AGRICOLI   | 1.2.2.02.13.01.001  | Indisponibile  | 78     | 63         | 860           | PG        | PIETRALUNGA |          | No                            | 10/07/1975           | TRASFERIMENTO A TITOLO GRATUITO | Valore catastale   | 29,25  |  | AGENZIA FORESTALE REGIONALE |                                |
| 33629  | TERRENI AGRICOLI   | 1.2.2.02.13.01.001  | Indisponibile  | 79     | 21         | 4.890         | PG        | PIETRALUNGA |          | No                            | 28/05/1980           | TRASFERIMENTO A TITOLO GRATUITO | Valore catastale   | 411,13   |  | AGENZIA FORESTALE REGIONALE |                                |
| 33630  | TERRENI AGRICOLI   | 1.2.2.02.13.01.001  | Indisponibile  | 79     | 24         | 27.480        | PG        | PIETRALUNGA |          | No                            | 28/05/1980           | TRASFERIMENTO A TITOLO GRATUITO | Valore catastale   | 923,00   |  | AGENZIA FORESTALE REGIONALE |                                |
| 33631  | TERRENI AGRICOLI   | 1.2.2.02.13.01.001  | Indisponibile  | 79     | 70         | 2.180         | PG        | PIETRALUNGA |          | No                            | 28/05/1980           | TRASFERIMENTO A TITOLO GRATUITO | Valore catastale   | 73,13  |  | AGENZIA FORESTALE REGIONALE |                                |
| 33632  | TERRENI AGRICOLI   | 1.2.2.02.13.01.001  | Indisponibile  | 79     | 25         | 5.730         | PG        | PIETRALUNGA |          | No                            | 28/05/1980           | TRASFERIMENTO A TITOLO GRATUITO | Valore catastale   | 481,00   |  | AGENZIA FORESTALE REGIONALE |                                |
| 33633  | TERRENI AGRICOLI   | 1.2.2.02.13.01.001  | Indisponibile  | 79     | 71         | 550           | PG        | PIETRALUNGA |          | No                            | 28/05/1980           | TRASFERIMENTO A TITOLO GRATUITO | Valore catastale   | 45,50  |  | AGENZIA FORESTALE REGIONALE |                                |
| 33634  | TERRENI AGRICOLI   | 1.2.2.02.13.01.001  | Indisponibile  | 79     | 26         | 880           | PG        | PIETRALUNGA |          | No                            | 28/05/1980           | TRASFERIMENTO A TITOLO GRATUITO | Valore catastale   | 89,38  |  | AGENZIA FORESTALE REGIONALE |                                |
| 33635  | TERRENI AGRICOLI   | 1.2.2.02.13.01.001  | Indisponibile  | 79     | 27         | 1.120         | PG        | PIETRALUNGA |          | No                            | 28/05/1980           | TRASFERIMENTO A TITOLO GRATUITO | Valore catastale   | 37,38  |  | AGENZIA FORESTALE REGIONALE |                                |
| 33636  | TERRENI AGRICOLI   | 1.2.2.02.13.01.001  | Indisponibile  | 79     | 72         | 560           | PG        | PIETRALUNGA |          | No                            | 28/05/1980           | TRASFERIMENTO A TITOLO GRATUITO | Valore catastale   | 19,50  |  | AGENZIA FORESTALE REGIONALE |                                |
| 33637  | TERRENI AGRICOLI   | 1.2.2.02.13.01.001  | Indisponibile  | 79     | 73         | 90            | PG        | PIETRALUNGA |          | No                            | 28/05/1980           | TRASFERIMENTO A TITOLO GRATUITO | Valore catastale   | 3,25   |  | AGENZIA FORESTALE REGIONALE |                                |
| 33638  | TERRENI AGRICOLI   | 1.2.2.02.13.01.001  | Indisponibile  | 79     | 30         | 320           | PG        | PIETRALUNGA |          | No                            | 28/05/1980           | TRASFERIMENTO A TITOLO GRATUITO | Valore catastale   | 27,63  |  | AGENZIA FORESTALE REGIONALE |                                |
| 33639  | TERRENI AGRICOLI   | 1.2.2.02.13.01.001  | Indisponibile  | 79     | 31         | 59.855        | PG        | PIETRALUNGA |          | No                            | 28/05/1980           | TRASFERIMENTO A TITOLO GRATUITO | Valore catastale   | 15.070,25  |  | AGENZIA FORESTALE REGIONALE |                                |
| 33640  | TERRENI AGRICOLI   | 1.2.2.02.13.01.001  | Indisponibile  | 79     | 76         | 45            | PG        | PIETRALUNGA |          | No                            | 28/05/1980           | TRASFERIMENTO A TITOLO GRATUITO | Valore catastale   | 11,38  |  | AGENZIA FORESTALE REGIONALE |                                |
| 33641  | TERRENI AGRICOLI   | 1.2.2.02.13.01.001  | Indisponibile  | 79     | 32         | 470           | PG        | PIETRALUNGA |          | No                            | 28/05/1980           | TRASFERIMENTO A TITOLO GRATUITO | Valore catastale   | 35,75  |  | AGENZIA FORESTALE REGIONALE |                                |
| 33642  | TERRENI AGRICOLI   | 1.2.2.02.13.01.001  | Indisponibile  | 79     | 33         | 560           | PG        | PIETRALUNGA |          | No                            | 28/05/1980           | TRASFERIMENTO A TITOLO GRATUITO | Valore catastale   | 47,13  |  | AGENZIA FORESTALE REGIONALE |                                |
| 33643  | TERRENI AGRICOLI   | 1.2.2.02.13.01.001  | Indisponibile  | 79     | 34         | 67.520        | PG        | PIETRALUNGA |          | No                            | 28/05/1980           | TRASFERIMENTO A TITOLO GRATUITO | Valore catastale   | 19.833,13  |  | AGENZIA FORESTALE REGIONALE |                                |
| 33644  | TERRENI AGRICOLI   | 1.2.2.02.13.01.001  | Indisponibile  | 79     | 35         | 1.500         | PG        | PIETRALUNGA |          | No                            | 28/05/1980           | TRASFERIMENTO A TITOLO GRATUITO | Valore catastale   | 125,13   |  | AGENZIA FORESTALE REGIONALE |                                |
| 33645  | TERRENI AGRICOLI   | 1.2.2.02.13.01.001  | Indisponibile  | 79     | 36         | 6.750         | PG        | PIETRALUNGA |          | No                            | 28/05/1980           | TRASFERIMENTO A TITOLO GRATUITO | Valore catastale   | 1.699,75   |  | AGENZIA FORESTALE REGIONALE |                                |
| 33646  | TERRENI AGRICOLI   | 1.2.2.02.13.01.001  | Indisponibile  | 79     | 37         | 10.700        | PG        | PIETRALUNGA |          | No                            | 28/05/1980           | TRASFERIMENTO A TITOLO GRATUITO | Valore catastale   | 2.143,38   | 1.797,25   | AGENZIA FORESTALE REGIONALE | Variazioni di valore anno 2017 |
| 33647  | TERRENI AGRICOLI   | 1.2.2.02.13.01.001  | Indisponibile  | 79     | 39         | 3.250         | PG        | PIETRALUNGA |          | No                            | 28/05/1980           | TRASFERIMENTO A TITOLO GRATUITO | Valore catastale   | 245,38   |  | AGENZIA FORESTALE REGIONALE |                                |
| 33648  | TERRENI AGRICOLI   | 1.2.2.02.13.01.001  | Indisponibile  | 79     | 40         | 4.840         | PG        | PIETRALUNGA |          | No                            | 28/05/1980           | TRASFERIMENTO A TITOLO GRATUITO | Valore catastale   | 406,25   |  | AGENZIA FORESTALE REGIONALE |                                |
| 33649  | TERRENI AGRICOLI   | 1.2.2.02.13.01.001  | Indisponibile  | 79     | 41         | 5.140         | PG        | PIETRALUNGA |          | No                            | 28/05/1980           | TRASFERIMENTO A TITOLO GRATUITO | Valore catastale   | 1.509,63   |  | AGENZIA FORESTALE REGIONALE |                                |
| 33650  | TERRENI AGRICOLI   | 1.2.2.02.13.01.001  | Indisponibile  | 79     | 42         | 580           | PG        | PIETRALUNGA |          | No                            | 28/05/1980           | TRASFERIMENTO A TITOLO GRATUITO | Valore catastale   | 128,38   |  | AGENZIA FORESTALE REGIONALE |                                |
| 33651  | TERRENI AGRICOLI   | 1.2.2.02.13.01.001  | Indisponibile  | 79     | 43         | 860           | PG        | PIETRALUNGA |          | No                            | 28/05/1980           | TRASFERIMENTO A TITOLO GRATUITO | Valore catastale   | 71,50  |  | AGENZIA FORESTALE REGIONALE |                                |
| 33653  | TERRENI AGRICOLI   | 1.2.2.02.13.01.001  | Indisponibile  | 79     | 45         | 1.860         | PG        | PIETRALUNGA |          | No                            | 28/05/1980           | TRASFERIMENTO A TITOLO GRATUITO | Valore catastale   | 546,00   |  | AGENZIA FORESTALE REGIONALE |                                |
| 33654  | TERRENI AGRICOLI   | 1.2.2.02.13.01.001  | Indisponibile  | 79     | 46         | 540           | PG        | PIETRALUNGA |          | No                            | 28/05/1980           | TRASFERIMENTO A TITOLO GRATUITO | Valore catastale   | 45,50  |  | AGENZIA FORESTALE REGIONALE |                                |
| 33655  | TERRENI AGRICOLI   | 1.2.2.02.13.01.001  | Indisponibile  | 79     | 47         | 1.970         | PG        | PIETRALUNGA |          | No                            | 28/05/1980           | TRASFERIMENTO A TITOLO GRATUITO | Valore catastale   | 165,75   |  | AGENZIA FORESTALE REGIONALE |                                |
| 33656  | TERRENI AGRICOLI   | 1.2.2.02.13.01.001  | Indisponibile  | 79     | 48         | 1.890         | PG        | PIETRALUNGA |          | No                            | 28/05/1980           | TRASFERIMENTO A TITOLO GRATUITO | Valore catastale   | 157,63   |  | AGENZIA FORESTALE REGIONALE |                                |
| 33657  | TERRENI AGRICOLI   | 1.2.2.02.13.01.001  | Indisponibile  | 79     | 49         | 510           | PG        | PIETRALUNGA |          | No                            | 28/05/1980           | TRASFERIMENTO A TITOLO GRATUITO | Valore catastale   | 42,25  |  | AGENZIA FORESTALE REGIONALE |                                |
| 33658  | TERRENI AGRICOLI   | 1.2.2.02.13.01.001  | Indisponibile  | 79     | 50         | 179.190       | PG        | PIETRALUNGA |          | No                            | 28/05/1980           | TRASFERIMENTO A TITOLO GRATUITO | Valore catastale   | 15.037,75  |  | AGENZIA FORESTALE REGIONALE |                                |

**PATRIMONIO IMMOBILIARE REGIONE UMBRIA**  
**Prospetto Terreni al 31/12/2017**

| Numero identificativo (da sistema informativo) | Classificazione secondo il piano dei conti dello Stato Patrimoniale in base al D.lgs. 118/2011 (descrizione) | Classificazione secondo il piano dei conti dello Stato Patrimoniale in base al D.lgs. 118/2011 (Codice) | Classificazione ai sensi del codice civile (demaniale, disponibile, indisponibile) | Foglio | Particella | Superficie mq | Provincia | Comune      | Località | Bene soggetto ad ammortamento | Data di acquisizione | Modalità di acquisizione        | Criterio di valutazione secondo i principi del D.lgs. 118/2011 | Valore dell'immobile secondo i principi del D.lgs. 118/2011 al 31/12/2017 (euro) | Valore dell'immobile secondo i principi del D.lgs. 118/2011 al 31/12/2016 (euro) | Eme Gestore                 | Note                                     |
|--|--|---|--|--------|------------|---------------|-----------|-------------|----------|-------------------------------|----------------------|---------------------------------|--|--|--|-----------------------------|--|
| 33659  | TERRENI AGRICOLI   | 1.2.2.02.13.01.001  | Indisponibile  | 79     | 77         | 450           | PG        | PIETRALUNGA |          | No                            | 28/05/1980           | TRASFERIMENTO A TITOLO GRATUITO | Valore catastale   | 37,38  | 37,38  | AGENZIA FORESTALE REGIONALE |  |
| 33660  | TERRENI AGRICOLI   | 1.2.2.02.13.01.001  | Indisponibile  | 79     | 51         | 60.190        | PG        | PIETRALUNGA |          | No                            | 28/05/1980           | TRASFERIMENTO A TITOLO GRATUITO | Valore catastale   | 5.052,13   | 5.052,13   | AGENZIA FORESTALE REGIONALE |  |
| 33661  | TERRENI AGRICOLI   | 1.2.2.02.13.01.001  | Indisponibile  | 79     | 52         | 2.010         | PG        | PIETRALUNGA |          | No                            | 28/05/1980           | TRASFERIMENTO A TITOLO GRATUITO | Valore catastale   | 169,00   | 169,00   | AGENZIA FORESTALE REGIONALE |  |
| 33662  | TERRENI AGRICOLI   | 1.2.2.02.13.01.001  | Indisponibile  | 79     | 53         | 5.190         | PG        | PIETRALUNGA |          | No                            | 28/05/1980           | TRASFERIMENTO A TITOLO GRATUITO | Valore catastale   | 4.355,00   | 4.355,00   | AGENZIA FORESTALE REGIONALE |  |
| 33663  | TERRENI AGRICOLI   | 1.2.2.02.13.01.001  | Indisponibile  | 79     | 54         | 6.850         | PG        | PIETRALUNGA |          | No                            | 28/05/1980           | TRASFERIMENTO A TITOLO GRATUITO | Valore catastale   | 2.011,75   | 2.011,75   | AGENZIA FORESTALE REGIONALE |  |
| 33664  | TERRENI AGRICOLI   | 1.2.2.02.13.01.001  | Indisponibile  | 79     | 55         | 10.790        | PG        | PIETRALUNGA |          | No                            | 28/05/1980           | TRASFERIMENTO A TITOLO GRATUITO | Valore catastale   | 2.717,00   | 2.717,00   | AGENZIA FORESTALE REGIONALE |  |
| 33665  | TERRENI AGRICOLI   | 1.2.2.02.13.01.001  | Indisponibile  | 79     | 56         | 13.750        | PG        | PIETRALUNGA |          | No                            | 28/05/1980           | TRASFERIMENTO A TITOLO GRATUITO | Valore catastale   | 3.461,25   | 3.461,25   | AGENZIA FORESTALE REGIONALE |  |
| 33666  | TERRENI AGRICOLI   | 1.2.2.02.13.01.001  | Indisponibile  | 79     | 57         | 11.850        | PG        | PIETRALUNGA |          | No                            | 28/05/1980           | TRASFERIMENTO A TITOLO GRATUITO | Valore catastale   | 2.983,50   | 2.983,50   | AGENZIA FORESTALE REGIONALE |  |
| 33667  | TERRENI AGRICOLI   | 1.2.2.02.13.01.001  | Indisponibile  | 79     | 58         | 3.410         | PG        | PIETRALUNGA |          | No                            | 28/05/1980           | TRASFERIMENTO A TITOLO GRATUITO | Valore catastale   | 113,75   | 113,75   | AGENZIA FORESTALE REGIONALE |  |
| 33668  | TERRENI AGRICOLI   | 1.2.2.02.13.01.001  | Indisponibile  | 80     | 17         | 100.290       | PG        | PIETRALUNGA |          | No                            | 28/05/1980           | TRASFERIMENTO A TITOLO GRATUITO | Valore catastale   | 8.417,50   | 8.417,50   | AGENZIA FORESTALE REGIONALE |  |
| 33669  | TERRENI AGRICOLI   | 1.2.2.02.13.01.001  | Indisponibile  | 80     | 67         | 30            | PG        | PIETRALUNGA |          | No                            | 28/05/1980           | TRASFERIMENTO A TITOLO GRATUITO | Valore catastale   | 3,25   | 3,25   | AGENZIA FORESTALE REGIONALE |  |
| 33670  | TERRENI AGRICOLI   | 1.2.2.02.13.01.001  | Indisponibile  | 80     | 22         | 54.490        | PG        | PIETRALUNGA |          | No                            | 28/05/1980           | TRASFERIMENTO A TITOLO GRATUITO | Valore catastale   | 4.116,13   | 4.116,13   | AGENZIA FORESTALE REGIONALE |  |
| 33671  | TERRENI AGRICOLI   | 1.2.2.02.13.01.001  | Indisponibile  | 80     | 48         | 1.330         | PG        | PIETRALUNGA |          | No                            | 28/05/1980           | TRASFERIMENTO A TITOLO GRATUITO | Valore catastale   | 100,75   | 100,75   | AGENZIA FORESTALE REGIONALE |  |
| 33672  | TERRENI AGRICOLI   | 1.2.2.02.13.01.001  | Indisponibile  | 80     | 49         | 3.930         | PG        | PIETRALUNGA |          | No                            | 28/05/1980           | TRASFERIMENTO A TITOLO GRATUITO | Valore catastale   | 297,38   | 297,38   | AGENZIA FORESTALE REGIONALE |  |
| 33673  | TERRENI AGRICOLI   | 1.2.2.02.13.01.001  | Indisponibile  | 80     | 50         | 150           | PG        | PIETRALUNGA |          | No                            | 28/05/1980           | TRASFERIMENTO A TITOLO GRATUITO | Valore catastale   | 11,38  | 11,38  | AGENZIA FORESTALE REGIONALE |  |
| 33674  | TERRENI AGRICOLI   | 1.2.2.02.13.01.001  | Indisponibile  | 80     | 23         | 540           | PG        | PIETRALUNGA |          | No                            | 28/05/1980           | TRASFERIMENTO A TITOLO GRATUITO | Valore catastale   | 136,50   | 136,50   | AGENZIA FORESTALE REGIONALE |  |
| 33675  | TERRENI AGRICOLI   | 1.2.2.02.13.01.001  | Indisponibile  | 80     | 51         | 1.090         | PG        | PIETRALUNGA |          | No                            | 28/05/1980           | TRASFERIMENTO A TITOLO GRATUITO | Valore catastale   | 274,63   | 274,63   | AGENZIA FORESTALE REGIONALE |  |
| 33676  | TERRENI AGRICOLI   | 1.2.2.02.13.01.001  | Indisponibile  | 80     | 25         | 12.560        | PG        | PIETRALUNGA |          | No                            | 28/05/1980           | TRASFERIMENTO A TITOLO GRATUITO | Valore catastale   | 1.581,13   | 1.581,13   | AGENZIA FORESTALE REGIONALE |  |
| 33677  | TERRENI AGRICOLI   | 1.2.2.02.13.01.001  | Indisponibile  | 80     | 52         | 4.150         | PG        | PIETRALUNGA |          | No                            | 28/05/1980           | TRASFERIMENTO A TITOLO GRATUITO | Valore catastale   | 521,63   | 521,63   | AGENZIA FORESTALE REGIONALE |  |
| 33678  | TERRENI AGRICOLI   | 1.2.2.02.13.01.001  | Indisponibile  | 80     | 27         | 18.180        | PG        | PIETRALUNGA |          | No                            | 10/07/1975           | TRASFERIMENTO A TITOLO GRATUITO | Valore catastale   | 1.525,88   | 1.525,88   | AGENZIA FORESTALE REGIONALE |  |
| 33679  | TERRENI AGRICOLI   | 1.2.2.02.13.01.001  | Indisponibile  | 80     | 28         | 1.010         | PG        | PIETRALUNGA |          | No                            | 28/05/1980           | TRASFERIMENTO A TITOLO GRATUITO | Valore catastale   | 8,13   | 8,13   | AGENZIA FORESTALE REGIONALE |  |
| 33680  | TERRENI AGRICOLI   | 1.2.2.02.13.01.001  | Indisponibile  | 80     | 66         | 695           | PG        | PIETRALUNGA |          | No                            | 28/05/1980           | TRASFERIMENTO A TITOLO GRATUITO | Valore catastale   | 6,50   | 13,00  | AGENZIA FORESTALE REGIONALE | Finanziamento del 2008 in art. 601 e 602 |
| 33681  | TERRENI AGRICOLI   | 1.2.2.02.13.01.001  | Indisponibile  | 80     | 29         | 37.290        | PG        | PIETRALUNGA |          | No                            | 28/05/1980           | TRASFERIMENTO A TITOLO GRATUITO | Valore catastale   | 1.251,25   | 1.251,25   | AGENZIA FORESTALE REGIONALE |  |
| 33682  | TERRENI AGRICOLI   | 1.2.2.02.13.01.001  | Indisponibile  | 80     | 53         | 1.120         | PG        | PIETRALUNGA |          | No                            | 28/05/1980           | TRASFERIMENTO A TITOLO GRATUITO | Valore catastale   | 37,38  | 37,38  | AGENZIA FORESTALE REGIONALE |  |
| 33683  | TERRENI AGRICOLI   | 1.2.2.02.13.01.001  | Indisponibile  | 80     | 54         | 30            | PG        | PIETRALUNGA |          | No                            | 28/05/1980           | TRASFERIMENTO A TITOLO GRATUITO | Valore catastale   | 1,63   | 1,63   | AGENZIA FORESTALE REGIONALE |  |
| 33684  | TERRENI AGRICOLI   | 1.2.2.02.13.01.001  | Indisponibile  | 80     | 30         | 1.810         | PG        | PIETRALUNGA |          | No                            | 28/05/1980           | TRASFERIMENTO A TITOLO GRATUITO | Valore catastale   | 60,13  | 60,13  | AGENZIA FORESTALE REGIONALE |  |
| 33685  | TERRENI AGRICOLI   | 1.2.2.02.13.01.001  | Indisponibile  | 80     | 31         | 29.300        | PG        | PIETRALUNGA |          | No                            | 28/05/1980           | TRASFERIMENTO A TITOLO GRATUITO | Valore catastale   | 8.006,00   | 8.006,00   | AGENZIA FORESTALE REGIONALE |  |
| 33686  | TERRENI AGRICOLI   | 1.2.2.02.13.01.001  | Indisponibile  | 80     | 32         | 15.480        | PG        | PIETRALUNGA |          | No                            | 28/05/1980           | TRASFERIMENTO A TITOLO GRATUITO | Valore catastale   | 3.900,00   | 3.900,00   | AGENZIA FORESTALE REGIONALE |  |
| 33687  | TERRENI AGRICOLI   | 1.2.2.02.13.01.001  | Indisponibile  | 80     | 55         | 110           | PG        | PIETRALUNGA |          | No                            | 28/05/1980           | TRASFERIMENTO A TITOLO GRATUITO | Valore catastale   | 27,63  | 27,63  | AGENZIA FORESTALE REGIONALE |  |
| 33688  | TERRENI AGRICOLI   | 1.2.2.02.13.01.001  | Indisponibile  | 80     | 56         | 120           | PG        | PIETRALUNGA |          | No                            | 28/05/1980           | TRASFERIMENTO A TITOLO GRATUITO | Valore catastale   | 30,88  | 30,88  | AGENZIA FORESTALE REGIONALE |  |
| 33689  | TERRENI AGRICOLI   | 1.2.2.02.13.01.001  | Indisponibile  | 80     | 33         | 17.190        | PG        | PIETRALUNGA |          | No                            | 10/07/1975           | TRASFERIMENTO A TITOLO GRATUITO | Valore catastale   | 144,63   | 144,63   | AGENZIA FORESTALE REGIONALE |  |
| 33690  | TERRENI AGRICOLI   | 1.2.2.02.13.01.001  | Indisponibile  | 80     | 34         | 92.110        | PG        | PIETRALUNGA |          | No                            | 28/05/1980           | TRASFERIMENTO A TITOLO GRATUITO | Valore catastale   | 7.730,13   | 7.730,13   | AGENZIA FORESTALE REGIONALE |  |
| 33691  | TERRENI AGRICOLI   | 1.2.2.02.13.01.001  | Indisponibile  | 80     | 57         | 1.540         | PG        | PIETRALUNGA |          | No                            | 28/05/1980           | TRASFERIMENTO A TITOLO GRATUITO | Valore catastale   | 130,00   | 130,00   | AGENZIA FORESTALE REGIONALE |  |

**PATRIMONIO IMMOBILIARE REGIONE UMBRIA**  
**Prospetto Terreni al 31/12/2017**

| Numero identificativo (da sistema informativo) | Classificazione secondo il piano dei conti dello Stato Patrimoniale in base al D.lgs. 118/2011 (descrizione) | Classificazione secondo il piano dei conti dello Stato Patrimoniale in base al D.lgs. 118/2011 (Codice) | Classificazione ai sensi del codice civile (demaniale, disponibile, indisponibile) | Foglio | Particella | Superficie mq | Provincia | Comune      | Località | Bene soggetto ad ammortamento | Data di acquisizione | Modalità di acquisizione        | Criterio di valutazione secondo i principi del D.lgs. 118/2011 | Valore dell'immobile secondo i principi del D.lgs. 118/2011 al 31/12/2017 (euro) | Valore dell'immobile secondo i principi del D.lgs. 118/2011 al 31/12/2016 (euro) | Eme Gestore                 | Note  |
|--|--|---|--|--------|------------|---------------|-----------|-------------|----------|-------------------------------|----------------------|---------------------------------|--|--|--|-----------------------------|---|
| 33682  | TERRENI AGRICOLI   | 1.2.2.02.13.01.001  | Indisponibile  | 80     | 58         | 3.460         | PG        | PIETRALUNGA |          | No                            | 28/05/1980           | TRASFERIMENTO A TITOLO GRATUITO | Valore catastale   | 262,50   | 292,50   | AGENZIA FORESTALE REGIONALE |   |
| 33683  | TERRENI AGRICOLI   | 1.2.2.02.13.01.001  | Indisponibile  | 80     | 35         | 138.270       | PG        | PIETRALUNGA |          | No                            | 10/07/1975           | TRASFERIMENTO A TITOLO GRATUITO | Valore catastale   | 10.443,88  | 10.443,88  | AGENZIA FORESTALE REGIONALE |   |
| 33684  | TERRENI AGRICOLI   | 1.2.2.02.13.01.001  | Indisponibile  | 80     | 59         | 1.890         | PG        | PIETRALUNGA |          | No                            | 10/07/1975           | TRASFERIMENTO A TITOLO GRATUITO | Valore catastale   | 143,00   | 143,00   | AGENZIA FORESTALE REGIONALE |   |
| 33685  | TERRENI AGRICOLI   | 1.2.2.02.13.01.001  | Indisponibile  | 80     | 38         | 10.770        | PG        | PIETRALUNGA |          | No                            | 10/07/1975           | TRASFERIMENTO A TITOLO GRATUITO | Valore catastale   | 2.712,13   | 2.712,13   | AGENZIA FORESTALE REGIONALE |   |
| 33686  | TERRENI AGRICOLI   | 1.2.2.02.13.01.001  | Indisponibile  | 80     | 37         | 69.990        | PG        | PIETRALUNGA |          | No                            | 10/07/1975           | TRASFERIMENTO A TITOLO GRATUITO | Valore catastale   | 7.008,63   | 7.008,63   | AGENZIA FORESTALE REGIONALE |   |
| 33687  | TERRENI AGRICOLI   | 1.2.2.02.13.01.001  | Indisponibile  | 80     | 38         | 31.270        | PG        | PIETRALUNGA |          | No                            | 28/05/1980           | TRASFERIMENTO A TITOLO GRATUITO | Valore catastale   | 7.873,13   | 7.873,13   | AGENZIA FORESTALE REGIONALE |   |
| 33688  | TERRENI AGRICOLI   | 1.2.2.02.13.01.001  | Indisponibile  | 80     | 60         | 1.220         | PG        | PIETRALUNGA |          | No                            | 28/05/1980           | TRASFERIMENTO A TITOLO GRATUITO | Valore catastale   | 310,38   | 310,38   | AGENZIA FORESTALE REGIONALE |   |
| 33689  | TERRENI AGRICOLI   | 1.2.2.02.13.01.001  | Indisponibile  | 80     | 39         | 5.000         | PG        | PIETRALUNGA |          | No                            | 28/05/1980           | TRASFERIMENTO A TITOLO GRATUITO | Valore catastale   | 42,25  | 42,25  | AGENZIA FORESTALE REGIONALE |   |
| 33700  | TERRENI AGRICOLI   | 1.2.2.02.13.01.001  | Indisponibile  | 80     | 61         | 1.740         | PG        | PIETRALUNGA |          | No                            | 28/05/1980           | TRASFERIMENTO A TITOLO GRATUITO | Valore catastale   | 14,63  | 14,63  | AGENZIA FORESTALE REGIONALE |   |
| 33701  | TERRENI AGRICOLI   | 1.2.2.02.13.01.001  | Indisponibile  | 80     | 62         | 60            | PG        | PIETRALUNGA |          | No                            | 28/05/1980           | TRASFERIMENTO A TITOLO GRATUITO | Valore catastale   | 1,63   | 1,63   | AGENZIA FORESTALE REGIONALE |   |
| 33702  | TERRENI AGRICOLI   | 1.2.2.02.13.01.001  | Indisponibile  | 80     | 40         | 1.240         | PG        | PIETRALUNGA |          | No                            | 28/05/1980           | TRASFERIMENTO A TITOLO GRATUITO | Valore catastale   | 42,25  | 42,25  | AGENZIA FORESTALE REGIONALE |   |
| 33703  | TERRENI AGRICOLI   | 1.2.2.02.13.01.001  | Indisponibile  | 80     | 41         | 6.700         | PG        | PIETRALUNGA |          | No                            | 28/05/1980           | TRASFERIMENTO A TITOLO GRATUITO | Valore catastale   | 1.686,75   | 1.686,75   | AGENZIA FORESTALE REGIONALE |   |
| 33704  | TERRENI AGRICOLI   | 1.2.2.02.13.01.001  | Indisponibile  | 80     | 42         | 4.820         | PG        | PIETRALUNGA |          | No                            | 10/07/1975           | TRASFERIMENTO A TITOLO GRATUITO | Valore catastale   | 40,63  | 40,63  | AGENZIA FORESTALE REGIONALE |   |
| 33705  | TERRENI AGRICOLI   | 1.2.2.02.13.01.001  | Indisponibile  | 80     | 63         | 1.040         | PG        | PIETRALUNGA |          | No                            | 10/07/1975           | TRASFERIMENTO A TITOLO GRATUITO | Valore catastale   | 8,13   | 8,13   | AGENZIA FORESTALE REGIONALE |   |
| 33706  | TERRENI AGRICOLI   | 1.2.2.02.13.01.001  | Indisponibile  | 80     | 43         | 61.630        | PG        | PIETRALUNGA |          | No                            | 10/07/1975           | TRASFERIMENTO A TITOLO GRATUITO | Valore catastale   | 4.655,63   | 4.655,63   | AGENZIA FORESTALE REGIONALE |   |
| 33707  | TERRENI AGRICOLI   | 1.2.2.02.13.01.001  | Indisponibile  | 80     | 44         | 6.690         | PG        | PIETRALUNGA |          | No                            | 10/07/1975           | TRASFERIMENTO A TITOLO GRATUITO | Valore catastale   | 1.685,13   | 1.685,13   | AGENZIA FORESTALE REGIONALE |   |
| 33708  | TERRENI AGRICOLI   | 1.2.2.02.13.01.001  | Indisponibile  | 80     | 45         | 930           | PG        | PIETRALUNGA |          | No                            | 28/05/1980           | TRASFERIMENTO A TITOLO GRATUITO | Valore catastale   | 234,00   | 234,00   | AGENZIA FORESTALE REGIONALE |   |
| 33709  | TERRENI AGRICOLI   | 1.2.2.02.13.01.001  | Indisponibile  | 80     | 46         | 4.410         | PG        | PIETRALUNGA |          | No                            | 28/05/1980           | TRASFERIMENTO A TITOLO GRATUITO | Valore catastale   | 147,88   | 182,00   | AGENZIA FORESTALE REGIONALE | Recupero del 10% in ott. del 2017 in seguito la part. 100 |
| 33710  | TERRENI AGRICOLI   | 1.2.2.02.13.01.001  | Indisponibile  | 80     | 64         | 3.980         | PG        | PIETRALUNGA |          | No                            | 28/05/1980           | TRASFERIMENTO A TITOLO GRATUITO | Valore catastale   | 133,25   | 133,25   | AGENZIA FORESTALE REGIONALE |   |
| 33711  | TERRENI AGRICOLI   | 1.2.2.02.13.01.001  | Indisponibile  | 80     | 65         | 30            | PG        | PIETRALUNGA |          | No                            | 28/05/1980           | TRASFERIMENTO A TITOLO GRATUITO | Valore catastale   | 1,63   | 1,63   | AGENZIA FORESTALE REGIONALE |   |
| 33712  | TERRENI AGRICOLI   | 1.2.2.02.13.01.001  | Indisponibile  | 80     | 47         | 75.120        | PG        | PIETRALUNGA |          | No                            | 10/07/1975           | TRASFERIMENTO A TITOLO GRATUITO | Valore catastale   | 6.305,00   | 6.305,00   | AGENZIA FORESTALE REGIONALE |   |
| 33713  | TERRENI AGRICOLI   | 1.2.2.02.13.01.001  | Indisponibile  | 82     | 1          | 480           | PG        | PIETRALUNGA |          | No                            | 10/07/1975           | TRASFERIMENTO A TITOLO GRATUITO | Valore catastale   | 3,25   | 3,25   | AGENZIA FORESTALE REGIONALE |   |
| 33714  | TERRENI AGRICOLI   | 1.2.2.02.13.01.001  | Indisponibile  | 82     | 2          | 1.630         | PG        | PIETRALUNGA |          | No                            | 10/07/1975           | TRASFERIMENTO A TITOLO GRATUITO | Valore catastale   | 136,50   | 136,50   | AGENZIA FORESTALE REGIONALE |   |
| 33715  | TERRENI AGRICOLI   | 1.2.2.02.13.01.001  | Indisponibile  | 82     | 3          | 5.420         | PG        | PIETRALUNGA |          | No                            | 10/07/1975           | TRASFERIMENTO A TITOLO GRATUITO | Valore catastale   | 455,00   | 455,00   | AGENZIA FORESTALE REGIONALE |   |
| 33716  | TERRENI AGRICOLI   | 1.2.2.02.13.01.001  | Indisponibile  | 82     | 4          | 2.290         | PG        | PIETRALUNGA |          | No                            | 10/07/1975           | TRASFERIMENTO A TITOLO GRATUITO | Valore catastale   | 191,75   | 191,75   | AGENZIA FORESTALE REGIONALE |   |
| 33717  | TERRENI AGRICOLI   | 1.2.2.02.13.01.001  | Indisponibile  | 82     | 5          | 20.220        | PG        | PIETRALUNGA |          | No                            | 10/07/1975           | TRASFERIMENTO A TITOLO GRATUITO | Valore catastale   | 5.939,38   | 5.939,38   | AGENZIA FORESTALE REGIONALE |   |
| 33718  | TERRENI AGRICOLI   | 1.2.2.02.13.01.001  | Indisponibile  | 82     | 6          | 22.570        | PG        | PIETRALUNGA |          | No                            | 10/07/1975           | TRASFERIMENTO A TITOLO GRATUITO | Valore catastale   | 6.630,00   | 6.630,00   | AGENZIA FORESTALE REGIONALE |   |
| 33719  | TERRENI AGRICOLI   | 1.2.2.02.13.01.001  | Indisponibile  | 82     | 7          | 7.910         | PG        | PIETRALUNGA |          | No                            | 10/07/1975           | TRASFERIMENTO A TITOLO GRATUITO | Valore catastale   | 2.323,75   | 2.323,75   | AGENZIA FORESTALE REGIONALE |   |
| 33720  | TERRENI AGRICOLI   | 1.2.2.02.13.01.001  | Indisponibile  | 82     | 8          | 4.340         | PG        | PIETRALUNGA |          | No                            | 10/07/1975           | TRASFERIMENTO A TITOLO GRATUITO | Valore catastale   | 328,25   | 328,25   | AGENZIA FORESTALE REGIONALE |   |
| 33721  | TERRENI AGRICOLI   | 1.2.2.02.13.01.001  | Indisponibile  | 82     | 10         | 5.600         | PG        | PIETRALUNGA |          | No                            | 10/07/1975           | TRASFERIMENTO A TITOLO GRATUITO | Valore catastale   | 47,13  | 47,13  | AGENZIA FORESTALE REGIONALE |   |
| 33722  | TERRENI AGRICOLI   | 1.2.2.02.13.01.001  | Indisponibile  | 82     | 12         | 4.150         | PG        | PIETRALUNGA |          | No                            | 10/07/1975           | TRASFERIMENTO A TITOLO GRATUITO | Valore catastale   | 1.218,75   | 1.218,75   | AGENZIA FORESTALE REGIONALE |   |
| 33723  | TERRENI AGRICOLI   | 1.2.2.02.13.01.001  | Indisponibile  | 82     | 13         | 7.000         | PG        | PIETRALUNGA |          | No                            | 10/07/1975           | TRASFERIMENTO A TITOLO GRATUITO | Valore catastale   | 2.056,63   | 2.056,63   | AGENZIA FORESTALE REGIONALE |   |
| 33724  | TERRENI AGRICOLI   | 1.2.2.02.13.01.001  | Indisponibile  | 82     | 14         | 19.910        | PG        | PIETRALUNGA |          | No                            | 10/07/1975           | TRASFERIMENTO A TITOLO GRATUITO | Valore catastale   | 4.938,75   | 4.938,75   | AGENZIA FORESTALE REGIONALE |   |

**PATRIMONIO IMMOBILIARE REGIONE UMBRIA**  
**Prospetto Terreni al 31/12/2017**

| Numero identificativo (da sistema informativo) | Classificazione secondo il piano dei conti dello Stato Patrimoniale in base al D.lgs. 118/2011 (descrizione) | Classificazione secondo il piano dei conti dello Stato Patrimoniale in base al D.lgs. 118/2011 (Codice) | Classificazione ai sensi del codice civile (demaniale, disponibile, indisponibile) | Foglio | Particella | Superficie mq | Provincia | Comune      | Località | Bene soggetto ad ammortamento | Data di acquisizione | Modalità di acquisizione        | Criterio di valutazione secondo i principi del D.lgs. 118/2011 | Valore dell'immobile secondo i principi del D.lgs. 118/2011 al 31/12/2017 (euro) | Valore dell'immobile secondo i principi del D.lgs. 118/2011 al 31/12/2016 (euro) | Eme Gestore                 | Note                           |
|--|--|---|--|--------|------------|---------------|-----------|-------------|----------|-------------------------------|----------------------|---------------------------------|--|--|--|-----------------------------|--------------------------------|
| 33725  | TERRENI AGRICOLI   | 1.2.2.02.13.01.001  | Indisponibile  | 82     | 15         | 5.550         | PG        | PIETRALUNGA |          | No                            | 10/07/1975           | TRASFERIMENTO A TITOLO GRATUITO | Valore catastale   | 1.629,88   | 1.629,88   | AGENZIA FORESTALE REGIONALE |                                |
| 33726  | TERRENI AGRICOLI   | 1.2.2.02.13.01.001  | Indisponibile  | 82     | 16         | 4.670         | PG        | PIETRALUNGA |          | No                            | 10/07/1975           | TRASFERIMENTO A TITOLO GRATUITO | Valore catastale   | 1.371,50   | 1.371,50   | AGENZIA FORESTALE REGIONALE |                                |
| 33727  | TERRENI AGRICOLI   | 1.2.2.02.13.01.001  | Indisponibile  | 82     | 17         | 2.360         | PG        | PIETRALUNGA |          | No                            | 10/07/1975           | TRASFERIMENTO A TITOLO GRATUITO | Valore catastale   | 603,88   | 603,88   | AGENZIA FORESTALE REGIONALE |                                |
| 33728  | TERRENI AGRICOLI   | 1.2.2.02.13.01.001  | Indisponibile  | 82     | 18         | 1.670         | PG        | PIETRALUNGA |          | No                            | 10/07/1975           | TRASFERIMENTO A TITOLO GRATUITO | Valore catastale   | 14,63  | 14,63  | AGENZIA FORESTALE REGIONALE |                                |
| 33729  | TERRENI AGRICOLI   | 1.2.2.02.13.01.001  | Indisponibile  | 82     | 19         | 310           | PG        | PIETRALUNGA |          | No                            | 10/07/1975           | TRASFERIMENTO A TITOLO GRATUITO | Valore catastale   | 22,75  | 22,75  | AGENZIA FORESTALE REGIONALE |                                |
| 33730  | TERRENI AGRICOLI   | 1.2.2.02.13.01.001  | Indisponibile  | 82     | 20         | 5.580         | PG        | PIETRALUNGA |          | No                            | 10/07/1975           | TRASFERIMENTO A TITOLO GRATUITO | Valore catastale   | 47,13  | 47,13  | AGENZIA FORESTALE REGIONALE |                                |
| 33731  | TERRENI AGRICOLI   | 1.2.2.02.13.01.001  | Indisponibile  | 82     | 21         | 3.580         | PG        | PIETRALUNGA |          | No                            | 10/07/1975           | TRASFERIMENTO A TITOLO GRATUITO | Valore catastale   | 29,25  | 29,25  | AGENZIA FORESTALE REGIONALE |                                |
| 33732  | TERRENI AGRICOLI   | 1.2.2.02.13.01.001  | Indisponibile  | 82     | 22         | 26.250        | PG        | PIETRALUNGA |          | No                            | 10/07/1975           | TRASFERIMENTO A TITOLO GRATUITO | Valore catastale   | 7.710,63   | 7.710,63   | AGENZIA FORESTALE REGIONALE |                                |
| 33733  | TERRENI AGRICOLI   | 1.2.2.02.13.01.001  | Indisponibile  | 82     | 23         | 1.810         | PG        | PIETRALUNGA |          | No                            | 10/07/1975           | TRASFERIMENTO A TITOLO GRATUITO | Valore catastale   | 60,13  | 60,13  | AGENZIA FORESTALE REGIONALE |                                |
| 33734  | TERRENI AGRICOLI   | 1.2.2.02.13.01.001  | Indisponibile  | 82     | 24         | 680           | PG        | PIETRALUNGA |          | No                            | 10/07/1975           | TRASFERIMENTO A TITOLO GRATUITO | Valore catastale   | 22,75  | 22,75  | AGENZIA FORESTALE REGIONALE |                                |
| 33735  | TERRENI AGRICOLI   | 1.2.2.02.13.01.001  | Indisponibile  | 82     | 25         | 21.040        | PG        | PIETRALUNGA |          | No                            | 10/07/1975           | TRASFERIMENTO A TITOLO GRATUITO | Valore catastale   | 6.179,88   | 6.179,88   | AGENZIA FORESTALE REGIONALE |                                |
| 33736  | TERRENI AGRICOLI   | 1.2.2.02.13.01.001  | Indisponibile  | 82     | 26         | 28.580        | PG        | PIETRALUNGA |          | No                            | 10/07/1975           | TRASFERIMENTO A TITOLO GRATUITO | Valore catastale   | 8.394,75   | 8.394,75   | AGENZIA FORESTALE REGIONALE |                                |
| 33737  | TERRENI AGRICOLI   | 1.2.2.02.13.01.001  | Indisponibile  | 82     | 27         | 85.050        | PG        | PIETRALUNGA |          | No                            | 10/07/1975           | TRASFERIMENTO A TITOLO GRATUITO | Valore catastale   | 6.423,63   | 6.423,63   | AGENZIA FORESTALE REGIONALE |                                |
| 33738  | TERRENI AGRICOLI   | 1.2.2.02.13.01.001  | Indisponibile  | 82     | 28         | 1.230         | PG        | PIETRALUNGA |          | No                            | 10/07/1975           | TRASFERIMENTO A TITOLO GRATUITO | Valore catastale   | 92,63  | 92,63  | AGENZIA FORESTALE REGIONALE |                                |
| 33739  | TERRENI AGRICOLI   | 1.2.2.02.13.01.001  | Indisponibile  | 82     | 29         | 5.170         | PG        | PIETRALUNGA |          | No                            | 10/07/1975           | TRASFERIMENTO A TITOLO GRATUITO | Valore catastale   | 390,00   | 390,13   | AGENZIA FORESTALE REGIONALE | Variazioni di valore anno 2017 |
| 33740  | TERRENI AGRICOLI   | 1.2.2.02.13.01.001  | Indisponibile  | 82     | 30         | 780           | PG        | PIETRALUNGA |          | No                            | 10/07/1975           | TRASFERIMENTO A TITOLO GRATUITO | Valore catastale   | 26,00  | 26,00  | AGENZIA FORESTALE REGIONALE |                                |
| 33741  | TERRENI AGRICOLI   | 1.2.2.02.13.01.001  | Indisponibile  | 82     | 31         | 79.760        | PG        | PIETRALUNGA |          | No                            | 10/07/1975           | TRASFERIMENTO A TITOLO GRATUITO | Valore catastale   | 20.081,75  | 20.081,75  | AGENZIA FORESTALE REGIONALE |                                |
| 33743  | TERRENI AGRICOLI   | 1.2.2.02.13.01.001  | Indisponibile  | 82     | 34         | 17.630        | PG        | PIETRALUNGA |          | No                            | 10/07/1975           | TRASFERIMENTO A TITOLO GRATUITO | Valore catastale   | 5.178,88   | 5.178,88   | AGENZIA FORESTALE REGIONALE |                                |
| 33744  | TERRENI AGRICOLI   | 1.2.2.02.13.01.001  | Indisponibile  | 82     | 35         | 2.260         | PG        | PIETRALUNGA |          | No                            | 10/07/1975           | TRASFERIMENTO A TITOLO GRATUITO | Valore catastale   | 151,13   | 151,13   | AGENZIA FORESTALE REGIONALE |                                |
| 33745  | TERRENI AGRICOLI   | 1.2.2.02.13.01.001  | Indisponibile  | 82     | 36         | 7.740         | PG        | PIETRALUNGA |          | No                            | 10/07/1975           | TRASFERIMENTO A TITOLO GRATUITO | Valore catastale   | 1.948,38   | 1.948,38   | AGENZIA FORESTALE REGIONALE |                                |
| 33746  | TERRENI AGRICOLI   | 1.2.2.02.13.01.001  | Indisponibile  | 82     | 37         | 5.330         | PG        | PIETRALUNGA |          | No                            | 10/07/1975           | TRASFERIMENTO A TITOLO GRATUITO | Valore catastale   | 446,88   | 446,88   | AGENZIA FORESTALE REGIONALE |                                |
| 33747  | TERRENI AGRICOLI   | 1.2.2.02.13.01.001  | Indisponibile  | 82     | 38         | 1.060         | PG        | PIETRALUNGA |          | No                            | 10/07/1975           | TRASFERIMENTO A TITOLO GRATUITO | Valore catastale   | 125,13   | 125,13   | AGENZIA FORESTALE REGIONALE |                                |
| 33748  | TERRENI AGRICOLI   | 1.2.2.02.13.01.001  | Indisponibile  | 82     | 39         | 16.010        | PG        | PIETRALUNGA |          | No                            | 10/07/1975           | TRASFERIMENTO A TITOLO GRATUITO | Valore catastale   | 4.702,75   | 4.702,75   | AGENZIA FORESTALE REGIONALE |                                |
| 33749  | TERRENI AGRICOLI   | 1.2.2.02.13.01.001  | Indisponibile  | 82     | 40         | 250           | PG        | PIETRALUNGA |          | No                            | 10/07/1975           | TRASFERIMENTO A TITOLO GRATUITO | Valore catastale   | 19,50  | 19,50  | AGENZIA FORESTALE REGIONALE |                                |
| 33750  | TERRENI AGRICOLI   | 1.2.2.02.13.01.001  | Indisponibile  | 82     | 41         | 6.590         | PG        | PIETRALUNGA |          | No                            | 10/07/1975           | TRASFERIMENTO A TITOLO GRATUITO | Valore catastale   | 1.659,13   | 1.659,13   | AGENZIA FORESTALE REGIONALE |                                |
| 33751  | TERRENI AGRICOLI   | 1.2.2.02.13.01.001  | Indisponibile  | 82     | 47         | 92.460        | PG        | PIETRALUNGA |          | No                            | 10/07/1975           | TRASFERIMENTO A TITOLO GRATUITO | Valore catastale   | 7.761,00   | 7.761,00   | AGENZIA FORESTALE REGIONALE |                                |
| 33752  | TERRENI AGRICOLI   | 1.2.2.02.13.01.001  | Indisponibile  | 82     | 48         | 30.210        | PG        | PIETRALUNGA |          | No                            | 10/07/1975           | TRASFERIMENTO A TITOLO GRATUITO | Valore catastale   | 8.874,13   | 8.874,13   | AGENZIA FORESTALE REGIONALE |                                |
| 33753  | TERRENI AGRICOLI   | 1.2.2.02.13.01.001  | Indisponibile  | 82     | 49         | 2.220         | PG        | PIETRALUNGA |          | No                            | 10/07/1975           | TRASFERIMENTO A TITOLO GRATUITO | Valore catastale   | 261,63   | 261,63   | AGENZIA FORESTALE REGIONALE |                                |
| 33754  | TERRENI AGRICOLI   | 1.2.2.02.13.01.001  | Indisponibile  | 82     | 50         | 2.400         | PG        | PIETRALUNGA |          | No                            | 10/07/1975           | TRASFERIMENTO A TITOLO GRATUITO | Valore catastale   | 82,88  | 82,88  | AGENZIA FORESTALE REGIONALE |                                |
| 33755  | TERRENI AGRICOLI   | 1.2.2.02.13.01.001  | Indisponibile  | 82     | 51         | 4.620         | PG        | PIETRALUNGA |          | No                            | 10/07/1975           | TRASFERIMENTO A TITOLO GRATUITO | Valore catastale   | 464,75   | 464,75   | AGENZIA FORESTALE REGIONALE |                                |
| 33756  | TERRENI AGRICOLI   | 1.2.2.02.13.01.001  | Indisponibile  | 82     | 52         | 80.710        | PG        | PIETRALUNGA |          | No                            | 10/07/1975           | TRASFERIMENTO A TITOLO GRATUITO | Valore catastale   | 6.095,38   | 6.095,38   | AGENZIA FORESTALE REGIONALE |                                |
| 33757  | TERRENI AGRICOLI   | 1.2.2.02.13.01.001  | Indisponibile  | 82     | 53         | 7.640         | PG        | PIETRALUNGA |          | No                            | 10/07/1975           | TRASFERIMENTO A TITOLO GRATUITO | Valore catastale   | 1.924,00   | 1.924,00   | AGENZIA FORESTALE REGIONALE |                                |
| 33758  | TERRENI AGRICOLI   | 1.2.2.02.13.01.001  | Indisponibile  | 82     | 72         | 17.330        | PG        | PIETRALUNGA |          | No                            | 10/07/1975           | TRASFERIMENTO A TITOLO GRATUITO | Valore catastale   | 5.091,13   | 5.091,13   | AGENZIA FORESTALE REGIONALE |                                |

**PATRIMONIO IMMOBILIARE REGIONE UMBRIA**  
**Prospetto Terreni al 31/12/2017**

| Numero identificativo (da sistema informativo) | Classificazione secondo il piano dei conti dello Stato Patrimoniale in base al D.lgs. 118/2011 (descrizione) | Classificazione secondo il piano dei conti dello Stato Patrimoniale in base al D.lgs. 118/2011 (Codice) | Classificazione ai sensi del codice civile (demaniale, disponibile, indisponibile) | Foglio | Particella | Superficie mq | Provincia | Comune      | Località | Bene soggetto ad ammortamento | Data di acquisizione | Modalità di acquisizione        | Criterio di valutazione secondo i principi del D.lgs. 118/2011 | Valore dell'immobile secondo i principi del D.lgs. 118/2011 al 31/12/2017 (euro) | Valore dell'immobile secondo i principi del D.lgs. 118/2011 al 31/12/2016 (euro) | Eme Gestore                 | Note |
|--|--|---|--|--------|------------|---------------|-----------|-------------|----------|-------------------------------|----------------------|---------------------------------|--|--|--|-----------------------------|------|
| 33759  | TERRENI AGRICOLI   | 1.2.2.02.13.01.001  | Indisponibile  | 82     | 73         | 6.350         | PG        | PIETRALUNGA |          | No                            | 10/07/1975           | TRASFERIMENTO A TITOLO GRATUITO | Valore catastale   | 1.599,00   | 1.599,00   | AGENZIA FORESTALE REGIONALE |      |
| 33760  | TERRENI AGRICOLI   | 1.2.2.02.13.01.001  | Indisponibile  | 82     | 74         | 15.730        | PG        | PIETRALUNGA |          | No                            | 10/07/1975           | TRASFERIMENTO A TITOLO GRATUITO | Valore catastale   | 528,13   | 528,13   | AGENZIA FORESTALE REGIONALE |      |
| 33761  | TERRENI AGRICOLI   | 1.2.2.02.13.01.001  | Indisponibile  | 83     | 1          | 21.850        | PG        | PIETRALUNGA |          | No                            | 10/07/1975           | TRASFERIMENTO A TITOLO GRATUITO | Valore catastale   | 6.418,75   | 6.418,75   | AGENZIA FORESTALE REGIONALE |      |
| 33762  | TERRENI AGRICOLI   | 1.2.2.02.13.01.001  | Indisponibile  | 83     | 2          | 14.340        | PG        | PIETRALUNGA |          | No                            | 10/07/1975           | TRASFERIMENTO A TITOLO GRATUITO | Valore catastale   | 4.212,00   | 4.212,00   | AGENZIA FORESTALE REGIONALE |      |
| 33763  | TERRENI AGRICOLI   | 1.2.2.02.13.01.001  | Indisponibile  | 83     | 3          | 9.640         | PG        | PIETRALUNGA |          | No                            | 10/07/1975           | TRASFERIMENTO A TITOLO GRATUITO | Valore catastale   | 728,00   | 728,00   | AGENZIA FORESTALE REGIONALE |      |
| 33764  | TERRENI AGRICOLI   | 1.2.2.02.13.01.001  | Indisponibile  | 83     | 4          | 2.530         | PG        | PIETRALUNGA |          | No                            | 28/05/1980           | TRASFERIMENTO A TITOLO GRATUITO | Valore catastale   | 84,50  | 84,50  | AGENZIA FORESTALE REGIONALE |      |
| 33765  | TERRENI AGRICOLI   | 1.2.2.02.13.01.001  | Indisponibile  | 83     | 5          | 14.880        | PG        | PIETRALUNGA |          | No                            | 10/07/1975           | TRASFERIMENTO A TITOLO GRATUITO | Valore catastale   | 3.745,63   | 3.745,63   | AGENZIA FORESTALE REGIONALE |      |
| 33766  | TERRENI AGRICOLI   | 1.2.2.02.13.01.001  | Indisponibile  | 83     | 6          | 89.890        | PG        | PIETRALUNGA |          | No                            | 10/07/1975           | TRASFERIMENTO A TITOLO GRATUITO | Valore catastale   | 6.789,25   | 6.789,25   | AGENZIA FORESTALE REGIONALE |      |
| 33767  | TERRENI AGRICOLI   | 1.2.2.02.13.01.001  | Indisponibile  | 83     | 7          | 61.980        | PG        | PIETRALUNGA |          | No                            | 10/07/1975           | TRASFERIMENTO A TITOLO GRATUITO | Valore catastale   | 18.175,63  | 18.175,63  | AGENZIA FORESTALE REGIONALE |      |
| 33768  | TERRENI AGRICOLI   | 1.2.2.02.13.01.001  | Indisponibile  | 83     | 8          | 460           | PG        | PIETRALUNGA |          | No                            | 10/07/1975           | TRASFERIMENTO A TITOLO GRATUITO | Valore catastale   | 3,25   | 3,25   | AGENZIA FORESTALE REGIONALE |      |
| 33769  | TERRENI AGRICOLI   | 1.2.2.02.13.01.001  | Indisponibile  | 83     | 9          | 6.140         | PG        | PIETRALUNGA |          | No                            | 10/07/1975           | TRASFERIMENTO A TITOLO GRATUITO | Valore catastale   | 206,38   | 206,38   | AGENZIA FORESTALE REGIONALE |      |
| 33770  | TERRENI AGRICOLI   | 1.2.2.02.13.01.001  | Indisponibile  | 83     | 11         | 2.860         | PG        | PIETRALUNGA |          | No                            | 10/07/1975           | TRASFERIMENTO A TITOLO GRATUITO | Valore catastale   | 203,13   | 203,13   | AGENZIA FORESTALE REGIONALE |      |
| 33771  | TERRENI AGRICOLI   | 1.2.2.02.13.01.001  | Indisponibile  | 83     | 12         | 14.660        | PG        | PIETRALUNGA |          | No                            | 10/07/1975           | TRASFERIMENTO A TITOLO GRATUITO | Valore catastale   | 1.477,13   | 1.477,13   | AGENZIA FORESTALE REGIONALE |      |
| 33772  | TERRENI AGRICOLI   | 1.2.2.02.13.01.001  | Indisponibile  | 83     | 13         | 26.430        | PG        | PIETRALUNGA |          | No                            | 28/05/1980           | TRASFERIMENTO A TITOLO GRATUITO | Valore catastale   | 5.360,88   | 5.360,88   | AGENZIA FORESTALE REGIONALE |      |
| 33773  | TERRENI AGRICOLI   | 1.2.2.02.13.01.001  | Indisponibile  | 83     | 14         | 12.650        | PG        | PIETRALUNGA |          | No                            | 10/07/1975           | TRASFERIMENTO A TITOLO GRATUITO | Valore catastale   | 3.165,00   | 3.165,00   | AGENZIA FORESTALE REGIONALE |      |
| 33774  | TERRENI AGRICOLI   | 1.2.2.02.13.01.001  | Indisponibile  | 83     | 15         | 2.170         | PG        | PIETRALUNGA |          | No                            | 10/07/1975           | TRASFERIMENTO A TITOLO GRATUITO | Valore catastale   | 637,00   | 637,00   | AGENZIA FORESTALE REGIONALE |      |
| 33775  | TERRENI AGRICOLI   | 1.2.2.02.13.01.001  | Indisponibile  | 83     | 16         | 11.390        | PG        | PIETRALUNGA |          | No                            | 28/05/1980           | TRASFERIMENTO A TITOLO GRATUITO | Valore catastale   | 2.421,25   | 2.421,25   | AGENZIA FORESTALE REGIONALE |      |
| 33776  | TERRENI AGRICOLI   | 1.2.2.02.13.01.001  | Indisponibile  | 83     | 18         | 117.540       | PG        | PIETRALUNGA |          | No                            | 10/07/1975           | TRASFERIMENTO A TITOLO GRATUITO | Valore catastale   | 8.877,38   | 8.877,38   | AGENZIA FORESTALE REGIONALE |      |
| 33777  | TERRENI AGRICOLI   | 1.2.2.02.13.01.001  | Indisponibile  | 83     | 19         | 1.200         | PG        | PIETRALUNGA |          | No                            | 28/05/1980           | TRASFERIMENTO A TITOLO GRATUITO | Valore catastale   | 91,00  | 91,00  | AGENZIA FORESTALE REGIONALE |      |
| 33778  | TERRENI AGRICOLI   | 1.2.2.02.13.01.001  | Indisponibile  | 83     | 20         | 52.920        | PG        | PIETRALUNGA |          | No                            | 28/05/1980           | TRASFERIMENTO A TITOLO GRATUITO | Valore catastale   | 6.412,25   | 6.412,25   | AGENZIA FORESTALE REGIONALE |      |
| 33779  | TERRENI AGRICOLI   | 1.2.2.02.13.01.001  | Indisponibile  | 83     | 21         | 22.100        | PG        | PIETRALUNGA |          | No                            | 10/07/1975           | TRASFERIMENTO A TITOLO GRATUITO | Valore catastale   | 1.668,88   | 1.668,88   | AGENZIA FORESTALE REGIONALE |      |
| 33780  | TERRENI AGRICOLI   | 1.2.2.02.13.01.001  | Indisponibile  | 83     | 22         | 10.780        | PG        | PIETRALUNGA |          | No                            | 28/05/1980           | TRASFERIMENTO A TITOLO GRATUITO | Valore catastale   | 91,00  | 91,00  | AGENZIA FORESTALE REGIONALE |      |
| 33781  | TERRENI AGRICOLI   | 1.2.2.02.13.01.001  | Indisponibile  | 83     | 23         | 8.860         | PG        | PIETRALUNGA |          | No                            | 28/05/1980           | TRASFERIMENTO A TITOLO GRATUITO | Valore catastale   | 297,38   | 297,38   | AGENZIA FORESTALE REGIONALE |      |
| 33782  | TERRENI AGRICOLI   | 1.2.2.02.13.01.001  | Indisponibile  | 83     | 25         | 1.800         | PG        | PIETRALUNGA |          | No                            | 28/05/1980           | TRASFERIMENTO A TITOLO GRATUITO | Valore catastale   | 151,13   | 151,13   | AGENZIA FORESTALE REGIONALE |      |
| 33783  | TERRENI AGRICOLI   | 1.2.2.02.13.01.001  | Indisponibile  | 83     | 26         | 92.990        | PG        | PIETRALUNGA |          | No                            | 28/05/1980           | TRASFERIMENTO A TITOLO GRATUITO | Valore catastale   | 3.108,63   | 3.108,63   | AGENZIA FORESTALE REGIONALE |      |
| 33784  | TERRENI AGRICOLI   | 1.2.2.02.13.01.001  | Indisponibile  | 83     | 27         | 10.190        | PG        | PIETRALUNGA |          | No                            | 28/05/1980           | TRASFERIMENTO A TITOLO GRATUITO | Valore catastale   | 2.993,25   | 2.993,25   | AGENZIA FORESTALE REGIONALE |      |
| 33785  | TERRENI AGRICOLI   | 1.2.2.02.13.01.001  | Indisponibile  | 83     | 28         | 9.940         | PG        | PIETRALUNGA |          | No                            | 28/05/1980           | TRASFERIMENTO A TITOLO GRATUITO | Valore catastale   | 1.168,38   | 1.168,38   | AGENZIA FORESTALE REGIONALE |      |
| 33786  | TERRENI AGRICOLI   | 1.2.2.02.13.01.001  | Indisponibile  | 83     | 29         | 58.220        | PG        | PIETRALUNGA |          | No                            | 28/05/1980           | TRASFERIMENTO A TITOLO GRATUITO | Valore catastale   | 4.397,25   | 4.397,25   | AGENZIA FORESTALE REGIONALE |      |
| 33787  | TERRENI AGRICOLI   | 1.2.2.02.13.01.001  | Indisponibile  | 83     | 30         | 113.300       | PG        | PIETRALUNGA |          | No                            | 28/05/1980           | TRASFERIMENTO A TITOLO GRATUITO | Valore catastale   | 11.711,38  | 11.711,38  | AGENZIA FORESTALE REGIONALE |      |
| 33788  | TERRENI AGRICOLI   | 1.2.2.02.13.01.001  | Indisponibile  | 83     | 31         | 14.660        | PG        | PIETRALUNGA |          | No                            | 28/05/1980           | TRASFERIMENTO A TITOLO GRATUITO | Valore catastale   | 2.086,50   | 2.086,50   | AGENZIA FORESTALE REGIONALE |      |
| 33789  | TERRENI AGRICOLI   | 1.2.2.02.13.01.001  | Indisponibile  | 83     | 32         | 52.070        | PG        | PIETRALUNGA |          | No                            | 28/05/1980           | TRASFERIMENTO A TITOLO GRATUITO | Valore catastale   | 11.430,25  | 11.430,25  | AGENZIA FORESTALE REGIONALE |      |
| 33790  | TERRENI AGRICOLI   | 1.2.2.02.13.01.001  | Indisponibile  | 83     | 33         | 7.730         | PG        | PIETRALUNGA |          | No                            | 28/05/1980           | TRASFERIMENTO A TITOLO GRATUITO | Valore catastale   | 908,38   | 908,38   | AGENZIA FORESTALE REGIONALE |      |
| 33791  | TERRENI AGRICOLI   | 1.2.2.02.13.01.001  | Indisponibile  | 83     | 34         | 550           | PG        | PIETRALUNGA |          | No                            | 28/05/1980           | TRASFERIMENTO A TITOLO GRATUITO | Valore catastale   | 17,88  | 17,88  | AGENZIA FORESTALE REGIONALE |      |

**PATRIMONIO IMMOBILIARE REGIONE UMBRIA**  
**Prospetto Terreni al 31/12/2017**

| Numero identificativo (da sistema) | Classificazione secondo il piano dei conti dello Stato Patrimoniale in base al D.lgs. 118/2011 (descrizione) | Classificazione secondo il piano dei conti dello Stato Patrimoniale in base al D.lgs. 118/2011 (Codice) | Classificazione ai sensi del codice civile (demaniale, disponibile, indisponibile) | Foglio | Particella | Superficie mq | Provincia | Comune      | Località | Bene soggetto ad ammortamento | Data di acquisizione | Modalità di acquisizione        | Criterio di valutazione secondo i principi del D.lgs. 118/2011 | Valore dell'immobile secondo i principi del D.lgs. 118/2011 al 31/12/2017 (euro) | Valore dell'immobile secondo i principi del D.lgs. 118/2011 al 31/12/2016 (euro) | Eme Gestore                 | Note |
|------------------------------------|--|---|--|--------|------------|---------------|-----------|-------------|----------|-------------------------------|----------------------|---------------------------------|--|--|--|-----------------------------|------|
| 33792                              | TERRENI AGRICOLI   | 1.2.2.02.13.01.001  | Indisponibile  | 83     | 35         | 30.720        | PG        | PIETRALUNGA |          | No                            | 28/05/1980           | TRASFERIMENTO A TITOLO GRATUITO | Valore catastale   | 3.609,13   | 3.609,13   | AGENZIA FORESTALE REGIONALE |      |
| 33793                              | TERRENI AGRICOLI   | 1.2.2.02.13.01.001  | Indisponibile  | 83     | 36         | 800           | PG        | PIETRALUNGA |          | No                            | 28/05/1980           | TRASFERIMENTO A TITOLO GRATUITO | Valore catastale   | 81,25  | 81,25  | AGENZIA FORESTALE REGIONALE |      |
| 33794                              | TERRENI AGRICOLI   | 1.2.2.02.13.01.001  | Indisponibile  | 83     | 38         | 480           | PG        | PIETRALUNGA |          | No                            | 28/05/1980           | TRASFERIMENTO A TITOLO GRATUITO | Valore catastale   | 16,25  | 16,25  | AGENZIA FORESTALE REGIONALE |      |
| 33795                              | TERRENI AGRICOLI   | 1.2.2.02.13.01.001  | Indisponibile  | 83     | 39         | 5.530         | PG        | PIETRALUNGA |          | No                            | 28/05/1980           | TRASFERIMENTO A TITOLO GRATUITO | Valore catastale   | 557,38   | 557,38   | AGENZIA FORESTALE REGIONALE |      |
| 33796                              | TERRENI AGRICOLI   | 1.2.2.02.13.01.001  | Indisponibile  | 83     | 43         | 1.480         | PG        | PIETRALUNGA |          | No                            | 28/05/1980           | TRASFERIMENTO A TITOLO GRATUITO | Valore catastale   | 50,38  | 50,38  | AGENZIA FORESTALE REGIONALE |      |
| 33797                              | TERRENI AGRICOLI   | 1.2.2.02.13.01.001  | Indisponibile  | 83     | 44         | 22.230        | PG        | PIETRALUNGA |          | No                            | 28/05/1980           | TRASFERIMENTO A TITOLO GRATUITO | Valore catastale   | 1.678,63   | 1.678,63   | AGENZIA FORESTALE REGIONALE |      |
| 33798                              | TERRENI AGRICOLI   | 1.2.2.02.13.01.001  | Indisponibile  | 83     | 45         | 24.900        | PG        | PIETRALUNGA |          | No                            | 28/05/1980           | TRASFERIMENTO A TITOLO GRATUITO | Valore catastale   | 4.827,88   | 4.827,88   | AGENZIA FORESTALE REGIONALE |      |
| 33799                              | TERRENI AGRICOLI   | 1.2.2.02.13.01.001  | Indisponibile  | 83     | 46         | 10.710        | PG        | PIETRALUNGA |          | No                            | 28/05/1980           | TRASFERIMENTO A TITOLO GRATUITO | Valore catastale   | 3.146,00   | 3.146,00   | AGENZIA FORESTALE REGIONALE |      |
| 33800                              | TERRENI AGRICOLI   | 1.2.2.02.13.01.001  | Indisponibile  | 83     | 47         | 3.240         | PG        | PIETRALUNGA |          | No                            | 28/05/1980           | TRASFERIMENTO A TITOLO GRATUITO | Valore catastale   | 326,63   | 326,63   | AGENZIA FORESTALE REGIONALE |      |
| 33801                              | TERRENI AGRICOLI   | 1.2.2.02.13.01.001  | Indisponibile  | 83     | 48         | 150           | PG        | PIETRALUNGA |          | No                            | 28/05/1980           | TRASFERIMENTO A TITOLO GRATUITO | Valore catastale   | 11,38  | 11,38  | AGENZIA FORESTALE REGIONALE |      |
| 33802                              | TERRENI AGRICOLI   | 1.2.2.02.13.01.001  | Indisponibile  | 83     | 49         | 9.370         | PG        | PIETRALUNGA |          | No                            | 28/05/1980           | TRASFERIMENTO A TITOLO GRATUITO | Valore catastale   | 2.752,75   | 2.752,75   | AGENZIA FORESTALE REGIONALE |      |
| 33803                              | TERRENI AGRICOLI   | 1.2.2.02.13.01.001  | Indisponibile  | 83     | 50         | 3.800         | PG        | PIETRALUNGA |          | No                            | 28/05/1980           | TRASFERIMENTO A TITOLO GRATUITO | Valore catastale   | 287,63   | 287,63   | AGENZIA FORESTALE REGIONALE |      |
| 33804                              | TERRENI AGRICOLI   | 1.2.2.02.13.01.001  | Indisponibile  | 83     | 51         | 4.210         | PG        | PIETRALUNGA |          | No                            | 28/05/1980           | TRASFERIMENTO A TITOLO GRATUITO | Valore catastale   | 1.236,63   | 1.236,63   | AGENZIA FORESTALE REGIONALE |      |
| 33805                              | TERRENI AGRICOLI   | 1.2.2.02.13.01.001  | Indisponibile  | 83     | 55         | 50.970        | PG        | PIETRALUNGA |          | No                            | 28/05/1980           | TRASFERIMENTO A TITOLO GRATUITO | Valore catastale   | 3.849,63   | 3.849,63   | AGENZIA FORESTALE REGIONALE |      |
| 33806                              | TERRENI AGRICOLI   | 1.2.2.02.13.01.001  | Indisponibile  | 83     | 57         | 4.980         | PG        | PIETRALUNGA |          | No                            | 28/05/1980           | TRASFERIMENTO A TITOLO GRATUITO | Valore catastale   | 1.462,50   | 1.462,50   | AGENZIA FORESTALE REGIONALE |      |
| 33807                              | TERRENI AGRICOLI   | 1.2.2.02.13.01.001  | Indisponibile  | 83     | 59         | 8.320         | PG        | PIETRALUNGA |          | No                            | 28/05/1980           | TRASFERIMENTO A TITOLO GRATUITO | Valore catastale   | 69,88  | 69,88  | AGENZIA FORESTALE REGIONALE |      |
| 33808                              | TERRENI AGRICOLI   | 1.2.2.02.13.01.001  | Indisponibile  | 83     | 59         | 4.150         | PG        | PIETRALUNGA |          | No                            | 28/05/1980           | TRASFERIMENTO A TITOLO GRATUITO | Valore catastale   | 1.218,75   | 1.218,75   | AGENZIA FORESTALE REGIONALE |      |
| 33809                              | TERRENI AGRICOLI   | 1.2.2.02.13.01.001  | Indisponibile  | 83     | 60         | 760           | PG        | PIETRALUNGA |          | No                            | 28/05/1980           | TRASFERIMENTO A TITOLO GRATUITO | Valore catastale   | 6,50   | 6,50   | AGENZIA FORESTALE REGIONALE |      |
| 33810                              | TERRENI AGRICOLI   | 1.2.2.02.13.01.001  | Indisponibile  | 83     | 61         | 7.210         | PG        | PIETRALUNGA |          | No                            | 28/05/1980           | TRASFERIMENTO A TITOLO GRATUITO | Valore catastale   | 2.117,38   | 2.117,38   | AGENZIA FORESTALE REGIONALE |      |
| 33811                              | TERRENI AGRICOLI   | 1.2.2.02.13.01.001  | Indisponibile  | 83     | 62         | 5.630         | PG        | PIETRALUNGA |          | No                            | 28/05/1980           | TRASFERIMENTO A TITOLO GRATUITO | Valore catastale   | 1.712,75   | 1.712,75   | AGENZIA FORESTALE REGIONALE |      |
| 33812                              | TERRENI AGRICOLI   | 1.2.2.02.13.01.001  | Indisponibile  | 83     | 63         | 1.160         | PG        | PIETRALUNGA |          | No                            | 28/05/1980           | TRASFERIMENTO A TITOLO GRATUITO | Valore catastale   | 341,25   | 341,25   | AGENZIA FORESTALE REGIONALE |      |
| 33813                              | TERRENI AGRICOLI   | 1.2.2.02.13.01.001  | Indisponibile  | 83     | 64         | 4.190         | PG        | PIETRALUNGA |          | No                            | 28/05/1980           | TRASFERIMENTO A TITOLO GRATUITO | Valore catastale   | 1.230,13   | 1.230,13   | AGENZIA FORESTALE REGIONALE |      |
| 33814                              | TERRENI AGRICOLI   | 1.2.2.02.13.01.001  | Indisponibile  | 83     | 65         | 9.880         | PG        | PIETRALUNGA |          | No                            | 28/05/1980           | TRASFERIMENTO A TITOLO GRATUITO | Valore catastale   | 2.902,25   | 2.902,25   | AGENZIA FORESTALE REGIONALE |      |
| 33815                              | TERRENI AGRICOLI   | 1.2.2.02.13.01.001  | Indisponibile  | 84     | 1          | 1.900         | PG        | PIETRALUNGA |          | No                            | 10/07/1975           | TRASFERIMENTO A TITOLO GRATUITO | Valore catastale   | 143,00   | 143,00   | AGENZIA FORESTALE REGIONALE |      |
| 33816                              | TERRENI AGRICOLI   | 1.2.2.02.13.01.001  | Indisponibile  | 84     | 3          | 330           | PG        | PIETRALUNGA |          | No                            | 10/07/1975           | TRASFERIMENTO A TITOLO GRATUITO | Valore catastale   | 11,38  | 11,38  | AGENZIA FORESTALE REGIONALE |      |
| 33817                              | TERRENI AGRICOLI   | 1.2.2.02.13.01.001  | Indisponibile  | 84     | 9          | 6.260         | PG        | PIETRALUNGA |          | No                            | 10/07/1975           | TRASFERIMENTO A TITOLO GRATUITO | Valore catastale   | 52,00  | 52,00  | AGENZIA FORESTALE REGIONALE |      |
| 33818                              | TERRENI AGRICOLI   | 1.2.2.02.13.01.001  | Indisponibile  | 84     | 10         | 35.040        | PG        | PIETRALUNGA |          | No                            | 10/07/1975           | TRASFERIMENTO A TITOLO GRATUITO | Valore catastale   | 2.647,13   | 2.647,13   | AGENZIA FORESTALE REGIONALE |      |
| 33819                              | TERRENI AGRICOLI   | 1.2.2.02.13.01.001  | Indisponibile  | 84     | 11         | 190           | PG        | PIETRALUNGA |          | No                            | 10/07/1975           | TRASFERIMENTO A TITOLO GRATUITO | Valore catastale   | 14,63  | 14,63  | AGENZIA FORESTALE REGIONALE |      |
| 33820                              | TERRENI AGRICOLI   | 1.2.2.02.13.01.001  | Indisponibile  | 84     | 12         | 55.980        | PG        | PIETRALUNGA |          | No                            | 10/07/1975           | TRASFERIMENTO A TITOLO GRATUITO | Valore catastale   | 13.992,88  | 13.992,88  | AGENZIA FORESTALE REGIONALE |      |
| 33821                              | TERRENI AGRICOLI   | 1.2.2.02.13.01.001  | Indisponibile  | 84     | 13         | 25.000        | PG        | PIETRALUNGA |          | No                            | 10/07/1975           | TRASFERIMENTO A TITOLO GRATUITO | Valore catastale   | 209,63   | 209,63   | AGENZIA FORESTALE REGIONALE |      |
| 33822                              | TERRENI AGRICOLI   | 1.2.2.02.13.01.001  | Indisponibile  | 84     | 14         | 43.780        | PG        | PIETRALUNGA |          | No                            | 28/05/1980           | TRASFERIMENTO A TITOLO GRATUITO | Valore catastale   | 3.306,88   | 3.306,88   | AGENZIA FORESTALE REGIONALE |      |
| 33823                              | TERRENI AGRICOLI   | 1.2.2.02.13.01.001  | Indisponibile  | 84     | 15         | 56.490        | PG        | PIETRALUNGA |          | No                            | 28/05/1980           | TRASFERIMENTO A TITOLO GRATUITO | Valore catastale   | 11.334,38  | 11.334,38  | AGENZIA FORESTALE REGIONALE |      |
| 33824                              | TERRENI AGRICOLI   | 1.2.2.02.13.01.001  | Indisponibile  | 84     | 26         | 40.020        | PG        | PIETRALUNGA |          | No                            | 28/05/1980           | TRASFERIMENTO A TITOLO GRATUITO | Valore catastale   | 11.930,75  | 11.930,75  | AGENZIA FORESTALE REGIONALE |      |

**PATRIMONIO IMMOBILIARE REGIONE UMBRIA**  
**Prospetto Terreni al 31/12/2017**

| Numero identificativo (da sistema informativo) | Classificazione secondo il piano dei conti dello Stato Patrimoniale in base al D.lgs. 118/2011 (descrizione) | Classificazione secondo il piano dei conti dello Stato Patrimoniale in base al D.lgs. 118/2011 (Codice) | Classificazione ai sensi del codice civile (demunita, disponibile, indisponibile) | Foglio | Particella | Superficie mq | Provincia | Comune      | Località | Bene soggetto ad ammortamento | Data di acquisizione | Modalità di acquisizione        | Criterio di valutazione secondo i principi del D.lgs. 118/2011 | Valore dell'immobile secondo i principi del D.lgs. 118/2011 al 31/12/2017 (euro) | Valore dell'immobile secondo i principi del D.lgs. 118/2011 al 31/12/2016 (euro) | Ente Gestore                | Note |
|--|--|---|---|--------|------------|---------------|-----------|-------------|----------|-------------------------------|----------------------|---------------------------------|--|--|--|-----------------------------|------|
| 33625  | TERRENI AGRICOLI   | 1.2.2.02.13.01.001  | Indisponibile   | 64     | 27         | 2.940         | PG        | PIETRALUNGA |          | No                            | 28/05/1980           | TRASFERIMENTO A TITOLO GRATUITO | Valore catastale   | 346,13   | 346,13   | AGENZIA FORESTALE REGIONALE |      |
| 33626  | TERRENI AGRICOLI   | 1.2.2.02.13.01.001  | Indisponibile   | 64     | 28         | 18.270        | PG        | PIETRALUNGA |          | No                            | 28/05/1980           | TRASFERIMENTO A TITOLO GRATUITO | Valore catastale   | 1.387,75   | 1.387,75   | AGENZIA FORESTALE REGIONALE |      |
| 33627  | TERRENI AGRICOLI   | 1.2.2.02.13.01.001  | Indisponibile   | 64     | 39         | 1.390         | PG        | PIETRALUNGA |          | No                            | 28/05/1980           | TRASFERIMENTO A TITOLO GRATUITO | Valore catastale   | 310,38   | 310,38   | AGENZIA FORESTALE REGIONALE |      |
| 33628  | TERRENI AGRICOLI   | 1.2.2.02.13.01.001  | Indisponibile   | 64     | 40         | 1.010         | PG        | PIETRALUNGA |          | No                            | 28/05/1980           | TRASFERIMENTO A TITOLO GRATUITO | Valore catastale   | 238,88   | 238,88   | AGENZIA FORESTALE REGIONALE |      |
| 33629  | TERRENI AGRICOLI   | 1.2.2.02.13.01.001  | Indisponibile   | 64     | 41         | 12.130        | PG        | PIETRALUNGA |          | No                            | 28/05/1980           | TRASFERIMENTO A TITOLO GRATUITO | Valore catastale   | 1.425,13   | 1.425,13   | AGENZIA FORESTALE REGIONALE |      |
| 33630  | TERRENI AGRICOLI   | 1.2.2.02.13.01.001  | Indisponibile   | 64     | 42         | 13.970        | PG        | PIETRALUNGA |          | No                            | 28/05/1980           | TRASFERIMENTO A TITOLO GRATUITO | Valore catastale   | 1.641,25   | 1.641,25   | AGENZIA FORESTALE REGIONALE |      |
| 33631  | TERRENI AGRICOLI   | 1.2.2.02.13.01.001  | Indisponibile   | 64     | 43         | 13.900        | PG        | PIETRALUNGA |          | No                            | 28/05/1980           | TRASFERIMENTO A TITOLO GRATUITO | Valore catastale   | 3.293,88   | 3.293,88   | AGENZIA FORESTALE REGIONALE |      |
| 33632  | TERRENI AGRICOLI   | 1.2.2.02.13.01.001  | Indisponibile   | 64     | 44         | 950           | PG        | PIETRALUNGA |          | No                            | 28/05/1980           | TRASFERIMENTO A TITOLO GRATUITO | Valore catastale   | 32,50  | 32,50  | AGENZIA FORESTALE REGIONALE |      |
| 33633  | TERRENI AGRICOLI   | 1.2.2.02.13.01.001  | Indisponibile   | 64     | 45         | 1.926         | PG        | PIETRALUNGA |          | No                            | 28/05/1980           | TRASFERIMENTO A TITOLO GRATUITO | Valore catastale   | 287,63   | 287,63   | AGENZIA FORESTALE REGIONALE |      |
| 33634  | TERRENI AGRICOLI   | 1.2.2.02.13.01.001  | Indisponibile   | 64     | 46         | 3.850         | PG        | PIETRALUNGA |          | No                            | 28/05/1980           | TRASFERIMENTO A TITOLO GRATUITO | Valore catastale   | 323,38   | 323,38   | AGENZIA FORESTALE REGIONALE |      |
| 33635  | TERRENI AGRICOLI   | 1.2.2.02.13.01.001  | Indisponibile   | 64     | 47         | 2.820         | PG        | PIETRALUNGA |          | No                            | 28/05/1980           | TRASFERIMENTO A TITOLO GRATUITO | Valore catastale   | 331,50   | 331,50   | AGENZIA FORESTALE REGIONALE |      |
| 33636  | TERRENI AGRICOLI   | 1.2.2.02.13.01.001  | Indisponibile   | 64     | 48         | 18.990        | PG        | PIETRALUNGA |          | No                            | 28/05/1980           | TRASFERIMENTO A TITOLO GRATUITO | Valore catastale   | 1.404,00   | 1.404,00   | AGENZIA FORESTALE REGIONALE |      |
| 33637  | TERRENI AGRICOLI   | 1.2.2.02.13.01.001  | Indisponibile   | 64     | 49         | 1.050         | PG        | PIETRALUNGA |          | No                            | 28/05/1980           | TRASFERIMENTO A TITOLO GRATUITO | Valore catastale   | 87,75  | 87,75  | AGENZIA FORESTALE REGIONALE |      |
| 33638  | TERRENI AGRICOLI   | 1.2.2.02.13.01.001  | Indisponibile   | 64     | 50         | 4.880         | PG        | PIETRALUNGA |          | No                            | 28/05/1980           | TRASFERIMENTO A TITOLO GRATUITO | Valore catastale   | 632,13   | 632,13   | AGENZIA FORESTALE REGIONALE |      |
| 33639  | TERRENI AGRICOLI   | 1.2.2.02.13.01.001  | Indisponibile   | 64     | 51         | 24.020        | PG        | PIETRALUNGA |          | No                            | 28/05/1980           | TRASFERIMENTO A TITOLO GRATUITO | Valore catastale   | 7.232,88   | 7.232,88   | AGENZIA FORESTALE REGIONALE |      |
| 33640  | TERRENI AGRICOLI   | 1.2.2.02.13.01.001  | Indisponibile   | 64     | 52         | 2.690         | PG        | PIETRALUNGA |          | No                            | 28/05/1980           | TRASFERIMENTO A TITOLO GRATUITO | Valore catastale   | 263,25   | 263,25   | AGENZIA FORESTALE REGIONALE |      |
| 33641  | TERRENI AGRICOLI   | 1.2.2.02.13.01.001  | Indisponibile   | 64     | 53         | 19.960        | PG        | PIETRALUNGA |          | No                            | 28/05/1980           | TRASFERIMENTO A TITOLO GRATUITO | Valore catastale   | 2.344,88   | 2.344,88   | AGENZIA FORESTALE REGIONALE |      |
| 33642  | TERRENI AGRICOLI   | 1.2.2.02.13.01.001  | Indisponibile   | 64     | 54         | 28.090        | PG        | PIETRALUNGA |          | No                            | 28/05/1980           | TRASFERIMENTO A TITOLO GRATUITO | Valore catastale   | 3.064,75   | 3.064,75   | AGENZIA FORESTALE REGIONALE |      |
| 33643  | TERRENI AGRICOLI   | 1.2.2.02.13.01.001  | Indisponibile   | 64     | 55         | 4.770         | PG        | PIETRALUNGA |          | No                            | 28/05/1980           | TRASFERIMENTO A TITOLO GRATUITO | Valore catastale   | 360,75   | 360,75   | AGENZIA FORESTALE REGIONALE |      |
| 33644  | TERRENI AGRICOLI   | 1.2.2.02.13.01.001  | Indisponibile   | 64     | 56         | 6.160         | PG        | PIETRALUNGA |          | No                            | 28/05/1980           | TRASFERIMENTO A TITOLO GRATUITO | Valore catastale   | 1.095,25   | 1.095,25   | AGENZIA FORESTALE REGIONALE |      |
| 33645  | TERRENI AGRICOLI   | 1.2.2.02.13.01.001  | Indisponibile   | 64     | 57         | 440           | PG        | PIETRALUNGA |          | No                            | 28/05/1980           | TRASFERIMENTO A TITOLO GRATUITO | Valore catastale   | 37,38  | 37,38  | AGENZIA FORESTALE REGIONALE |      |
| 33646  | TERRENI AGRICOLI   | 1.2.2.02.13.01.001  | Indisponibile   | 64     | 58         | 18.070        | PG        | PIETRALUNGA |          | No                            | 28/05/1980           | TRASFERIMENTO A TITOLO GRATUITO | Valore catastale   | 5.307,25   | 5.307,25   | AGENZIA FORESTALE REGIONALE |      |
| 33647  | TERRENI AGRICOLI   | 1.2.2.02.13.01.001  | Indisponibile   | 64     | 59         | 20.360        | PG        | PIETRALUNGA |          | No                            | 28/05/1980           | TRASFERIMENTO A TITOLO GRATUITO | Valore catastale   | 1.537,25   | 1.537,25   | AGENZIA FORESTALE REGIONALE |      |
| 33648  | TERRENI AGRICOLI   | 1.2.2.02.13.01.001  | Indisponibile   | 64     | 60         | 4.790         | PG        | PIETRALUNGA |          | No                            | 28/05/1980           | TRASFERIMENTO A TITOLO GRATUITO | Valore catastale   | 562,25   | 562,25   | AGENZIA FORESTALE REGIONALE |      |
| 33649  | TERRENI AGRICOLI   | 1.2.2.02.13.01.001  | Indisponibile   | 64     | 61         | 1.110         | PG        | PIETRALUNGA |          | No                            | 28/05/1980           | TRASFERIMENTO A TITOLO GRATUITO | Valore catastale   | 92,63  | 92,63  | AGENZIA FORESTALE REGIONALE |      |
| 33650  | TERRENI AGRICOLI   | 1.2.2.02.13.01.001  | Indisponibile   | 64     | 62         | 17.130        | PG        | PIETRALUNGA |          | No                            | 28/05/1980           | TRASFERIMENTO A TITOLO GRATUITO | Valore catastale   | 2.013,38   | 2.013,38   | AGENZIA FORESTALE REGIONALE |      |
| 33651  | TERRENI AGRICOLI   | 1.2.2.02.13.01.001  | Indisponibile   | 64     | 63         | 3.140         | PG        | PIETRALUNGA |          | No                            | 28/05/1980           | TRASFERIMENTO A TITOLO GRATUITO | Valore catastale   | 237,25   | 237,25   | AGENZIA FORESTALE REGIONALE |      |
| 33652  | TERRENI AGRICOLI   | 1.2.2.02.13.01.001  | Indisponibile   | 64     | 65         | 28.350        | PG        | PIETRALUNGA |          | No                            | 28/05/1980           | TRASFERIMENTO A TITOLO GRATUITO | Valore catastale   | 3.331,25   | 3.331,25   | AGENZIA FORESTALE REGIONALE |      |
| 33653  | TERRENI AGRICOLI   | 1.2.2.02.13.01.001  | Indisponibile   | 64     | 66         | 2.690         | PG        | PIETRALUNGA |          | No                            | 28/05/1980           | TRASFERIMENTO A TITOLO GRATUITO | Valore catastale   | 91,00  | 91,00  | AGENZIA FORESTALE REGIONALE |      |
| 33654  | TERRENI AGRICOLI   | 1.2.2.02.13.01.001  | Indisponibile   | 64     | 67         | 610           | PG        | PIETRALUNGA |          | No                            | 28/05/1980           | TRASFERIMENTO A TITOLO GRATUITO | Valore catastale   | 154,38   | 154,38   | AGENZIA FORESTALE REGIONALE |      |
| 33655  | TERRENI AGRICOLI   | 1.2.2.02.13.01.001  | Indisponibile   | 64     | 68         | 1.200         | PG        | PIETRALUNGA |          | No                            | 28/05/1980           | TRASFERIMENTO A TITOLO GRATUITO | Valore catastale   | 9,75   | 9,75   | AGENZIA FORESTALE REGIONALE |      |
| 33656  | TERRENI AGRICOLI   | 1.2.2.02.13.01.001  | Indisponibile   | 64     | 69         | 45.120        | PG        | PIETRALUNGA |          | No                            | 28/05/1980           | TRASFERIMENTO A TITOLO GRATUITO | Valore catastale   | 3.407,63   | 3.407,63   | AGENZIA FORESTALE REGIONALE |      |
| 33657  | TERRENI AGRICOLI   | 1.2.2.02.13.01.001  | Indisponibile   | 64     | 70         | 20.020        | PG        | PIETRALUNGA |          | No                            | 28/05/1980           | TRASFERIMENTO A TITOLO GRATUITO | Valore catastale   | 2.076,75   | 2.076,75   | AGENZIA FORESTALE REGIONALE |      |

**PATRIMONIO IMMOBILIARE REGIONE UMBRIA**  
**Prospetto Terreni al 31/12/2017**

| Numero identificativo (da sistema) | Classificazione secondo il piano dei conti dello Stato Patrimoniale in base al D.lgs. 118/2011 (descrizione) | Classificazione secondo il piano dei conti dello Stato Patrimoniale in base al D.lgs. 118/2011 (Codice) | Classificazione ai sensi del codice civile (denominato disponibile, indisponibile) | Foglio | Particella | Superficie mq | Provincia | Comune      | Località | Bene soggetto ad ammortamento | Data di acquisizione | Modalità di acquisizione        | Criterio di valutazione secondo i principi del D.lgs. 118/2011 | Valore dell'immobile secondo i principi del D.lgs. 118/2011 al 31/12/2017 (euro) | Valore dell'immobile secondo i principi del D.lgs. 118/2011 al 31/12/2016 (euro) | Eme Gestore                 | Note |
|------------------------------------|--|---|--|--------|------------|---------------|-----------|-------------|----------|-------------------------------|----------------------|---------------------------------|--|--|--|-----------------------------|------|
| 33658                              | TERRENI AGRICOLI   | 1.2.2.02.13.01.001  | Indisponibile  | 84     | 71         | 640           | PG        | PIETRALUNGA |          | No                            | 28/05/1980           | TRASFERIMENTO A TITOLO GRATUITO | Valore catastale   | 42,25  | 42,25  | AGENZIA FORESTALE REGIONALE |      |
| 33659                              | TERRENI AGRICOLI   | 1.2.2.02.13.01.001  | Indisponibile  | 84     | 72         | 11.300        | PG        | PIETRALUNGA |          | No                            | 28/05/1980           | TRASFERIMENTO A TITOLO GRATUITO | Valore catastale   | 2.673,13   | 2.673,13   | AGENZIA FORESTALE REGIONALE |      |
| 33660                              | TERRENI AGRICOLI   | 1.2.2.02.13.01.001  | Indisponibile  | 84     | 73         | 2.000         | PG        | PIETRALUNGA |          | No                            | 28/05/1980           | TRASFERIMENTO A TITOLO GRATUITO | Valore catastale   | 219,38   | 219,38   | AGENZIA FORESTALE REGIONALE |      |
| 33661                              | TERRENI AGRICOLI   | 1.2.2.02.13.01.001  | Indisponibile  | 84     | 74         | 580           | PG        | PIETRALUNGA |          | No                            | 28/05/1980           | TRASFERIMENTO A TITOLO GRATUITO | Valore catastale   | 69,88  | 69,88  | AGENZIA FORESTALE REGIONALE |      |
| 33662                              | TERRENI AGRICOLI   | 1.2.2.02.13.01.001  | Indisponibile  | 84     | 75         | 21.040        | PG        | PIETRALUNGA |          | No                            | 28/05/1980           | TRASFERIMENTO A TITOLO GRATUITO | Valore catastale   | 2.471,63   | 2.471,63   | AGENZIA FORESTALE REGIONALE |      |
| 33663                              | TERRENI AGRICOLI   | 1.2.2.02.13.01.001  | Indisponibile  | 84     | 76         | 2.420         | PG        | PIETRALUNGA |          | No                            | 28/05/1980           | TRASFERIMENTO A TITOLO GRATUITO | Valore catastale   | 203,13   | 203,13   | AGENZIA FORESTALE REGIONALE |      |
| 33664                              | TERRENI AGRICOLI   | 1.2.2.02.13.01.001  | Indisponibile  | 84     | 77         | 13.280        | PG        | PIETRALUNGA |          | No                            | 28/05/1980           | TRASFERIMENTO A TITOLO GRATUITO | Valore catastale   | 1.833,00   | 1.833,00   | AGENZIA FORESTALE REGIONALE |      |
| 33665                              | TERRENI AGRICOLI   | 1.2.2.02.13.01.001  | Indisponibile  | 84     | 81         | 11.020        | PG        | PIETRALUNGA |          | No                            | 10/07/1975           | TRASFERIMENTO A TITOLO GRATUITO | Valore catastale   | 390,00   | 390,00   | AGENZIA FORESTALE REGIONALE |      |
| 33666                              | TERRENI AGRICOLI   | 1.2.2.02.13.01.001  | Indisponibile  | 84     | 82         | 7.146         | PG        | PIETRALUNGA |          | No                            | 28/05/1980           | TRASFERIMENTO A TITOLO GRATUITO | Valore catastale   | 3.286,75   | 3.286,75   | AGENZIA FORESTALE REGIONALE |      |
| 33667                              | TERRENI AGRICOLI   | 1.2.2.02.13.01.001  | Indisponibile  | 84     | 84         | 11.960        | PG        | PIETRALUNGA |          | No                            | 28/05/1980           | TRASFERIMENTO A TITOLO GRATUITO | Valore catastale   | 3.484,00   | 3.484,00   | AGENZIA FORESTALE REGIONALE |      |
| 33668                              | TERRENI AGRICOLI   | 1.2.2.02.13.01.001  | Indisponibile  | 84     | 87         | 824           | PG        | PIETRALUNGA |          | No                            | 28/05/1980           | TRASFERIMENTO A TITOLO GRATUITO | Valore catastale   | 0,00   | 0,00   | AGENZIA FORESTALE REGIONALE |      |
| 33669                              | TERRENI AGRICOLI   | 1.2.2.02.13.01.001  | Indisponibile  | 84     | 88         | 30.500        | PG        | PIETRALUNGA |          | No                            | 28/05/1980           | TRASFERIMENTO A TITOLO GRATUITO | Valore catastale   | 2.304,25   | 2.304,25   | AGENZIA FORESTALE REGIONALE |      |
| 33670                              | TERRENI AGRICOLI   | 1.2.2.02.13.01.001  | Indisponibile  | 84     | 89         | 55.740        | PG        | PIETRALUNGA |          | No                            | 28/05/1980           | TRASFERIMENTO A TITOLO GRATUITO | Valore catastale   | 1.904,50   | 1.904,50   | AGENZIA FORESTALE REGIONALE |      |
| 33671                              | TERRENI AGRICOLI   | 1.2.2.02.13.01.001  | Indisponibile  | 85     | 3          | 2.660         | PG        | PIETRALUNGA |          | No                            | 10/07/1975           | TRASFERIMENTO A TITOLO GRATUITO | Valore catastale   | 89,38  | 89,38  | AGENZIA FORESTALE REGIONALE |      |
| 33672                              | TERRENI AGRICOLI   | 1.2.2.02.13.01.001  | Indisponibile  | 85     | 4          | 53.210        | PG        | PIETRALUNGA |          | No                            | 10/07/1975           | TRASFERIMENTO A TITOLO GRATUITO | Valore catastale   | 4.018,63   | 4.018,63   | AGENZIA FORESTALE REGIONALE |      |
| 33673                              | TERRENI AGRICOLI   | 1.2.2.02.13.01.001  | Indisponibile  | 85     | 5          | 6.480         | PG        | PIETRALUNGA |          | No                            | 10/07/1975           | TRASFERIMENTO A TITOLO GRATUITO | Valore catastale   | 489,13   | 489,13   | AGENZIA FORESTALE REGIONALE |      |
| 33674                              | TERRENI AGRICOLI   | 1.2.2.02.13.01.001  | Indisponibile  | 85     | 22         | 8.990         | PG        | PIETRALUNGA |          | No                            | 10/07/1975           | TRASFERIMENTO A TITOLO GRATUITO | Valore catastale   | 679,25   | 679,25   | AGENZIA FORESTALE REGIONALE |      |
| 33675                              | TERRENI AGRICOLI   | 1.2.2.02.13.01.001  | Indisponibile  | 85     | 23         | 13.980        | PG        | PIETRALUNGA |          | No                            | 10/07/1975           | TRASFERIMENTO A TITOLO GRATUITO | Valore catastale   | 1.846,00   | 1.846,00   | AGENZIA FORESTALE REGIONALE |      |
| 33676                              | TERRENI AGRICOLI   | 1.2.2.02.13.01.001  | Indisponibile  | 85     | 24         | 1.520         | PG        | PIETRALUNGA |          | No                            | 10/07/1975           | TRASFERIMENTO A TITOLO GRATUITO | Valore catastale   | 128,38   | 128,38   | AGENZIA FORESTALE REGIONALE |      |
| 33677                              | TERRENI AGRICOLI   | 1.2.2.02.13.01.001  | Indisponibile  | 85     | 38         | 24.000        | PG        | PIETRALUNGA |          | No                            | 28/05/1980           | TRASFERIMENTO A TITOLO GRATUITO | Valore catastale   | 2.291,25   | 2.291,25   | AGENZIA FORESTALE REGIONALE |      |
| 33678                              | TERRENI AGRICOLI   | 1.2.2.02.13.01.001  | Indisponibile  | 85     | 40         | 520           | PG        | PIETRALUNGA |          | No                            | 28/05/1980           | TRASFERIMENTO A TITOLO GRATUITO | Valore catastale   | 43,88  | 43,88  | AGENZIA FORESTALE REGIONALE |      |
| 33679                              | TERRENI AGRICOLI   | 1.2.2.02.13.01.001  | Indisponibile  | 85     | 41         | 1.440         | PG        | PIETRALUNGA |          | No                            | 28/05/1980           | TRASFERIMENTO A TITOLO GRATUITO | Valore catastale   | 0,00   | 0,00   | AGENZIA FORESTALE REGIONALE |      |
| 33680                              | TERRENI AGRICOLI   | 1.2.2.02.13.01.001  | Indisponibile  | 85     | 42         | 1.340         | PG        | PIETRALUNGA |          | No                            | 28/05/1980           | TRASFERIMENTO A TITOLO GRATUITO | Valore catastale   | 112,13   | 112,13   | AGENZIA FORESTALE REGIONALE |      |
| 33681                              | TERRENI AGRICOLI   | 1.2.2.02.13.01.001  | Indisponibile  | 85     | 44         | 3.180         | PG        | PIETRALUNGA |          | No                            | 28/05/1980           | TRASFERIMENTO A TITOLO GRATUITO | Valore catastale   | 107,25   | 107,25   | AGENZIA FORESTALE REGIONALE |      |
| 33682                              | TERRENI AGRICOLI   | 1.2.2.02.13.01.001  | Indisponibile  | 85     | 45         | 4.360         | PG        | PIETRALUNGA |          | No                            | 28/05/1980           | TRASFERIMENTO A TITOLO GRATUITO | Valore catastale   | 329,88   | 329,88   | AGENZIA FORESTALE REGIONALE |      |
| 33683                              | TERRENI AGRICOLI   | 1.2.2.02.13.01.001  | Indisponibile  | 85     | 46         | 6.860         | PG        | PIETRALUNGA |          | No                            | 28/05/1980           | TRASFERIMENTO A TITOLO GRATUITO | Valore catastale   | 2.015,00   | 2.015,00   | AGENZIA FORESTALE REGIONALE |      |
| 33684                              | TERRENI AGRICOLI   | 1.2.2.02.13.01.001  | Indisponibile  | 85     | 47         | 15.980        | PG        | PIETRALUNGA |          | No                            | 10/07/1975           | TRASFERIMENTO A TITOLO GRATUITO | Valore catastale   | 1.577,88   | 1.577,88   | AGENZIA FORESTALE REGIONALE |      |
| 33685                              | TERRENI AGRICOLI   | 1.2.2.02.13.01.001  | Indisponibile  | 85     | 51         | 35.500        | PG        | PIETRALUNGA |          | No                            | 10/07/1975           | TRASFERIMENTO A TITOLO GRATUITO | Valore catastale   | 3.575,00   | 3.575,00   | AGENZIA FORESTALE REGIONALE |      |
| 33686                              | TERRENI AGRICOLI   | 1.2.2.02.13.01.001  | Indisponibile  | 85     | 56         | 31.330        | PG        | PIETRALUNGA |          | No                            | 10/07/1975           | TRASFERIMENTO A TITOLO GRATUITO | Valore catastale   | 3.155,75   | 3.155,75   | AGENZIA FORESTALE REGIONALE |      |
| 33687                              | TERRENI AGRICOLI   | 1.2.2.02.13.01.001  | Indisponibile  | 85     | 57         | 1.710         | PG        | PIETRALUNGA |          | No                            | 10/07/1975           | TRASFERIMENTO A TITOLO GRATUITO | Valore catastale   | 115,38   | 115,38   | AGENZIA FORESTALE REGIONALE |      |
| 33688                              | TERRENI AGRICOLI   | 1.2.2.02.13.01.001  | Indisponibile  | 85     | 58         | 1.700         | PG        | PIETRALUNGA |          | No                            | 28/05/1980           | TRASFERIMENTO A TITOLO GRATUITO | Valore catastale   | 56,88  | 56,88  | AGENZIA FORESTALE REGIONALE |      |
| 33689                              | TERRENI AGRICOLI   | 1.2.2.02.13.01.001  | Indisponibile  | 85     | 59         | 2.660         | PG        | PIETRALUNGA |          | No                            | 28/05/1980           | TRASFERIMENTO A TITOLO GRATUITO | Valore catastale   | 789,75   | 789,75   | AGENZIA FORESTALE REGIONALE |      |
| 33690                              | TERRENI AGRICOLI   | 1.2.2.02.13.01.001  | Indisponibile  | 85     | 60         | 9.660         | PG        | PIETRALUNGA |          | No                            | 28/05/1980           | TRASFERIMENTO A TITOLO GRATUITO | Valore catastale   | 2.837,25   | 2.837,25   | AGENZIA FORESTALE REGIONALE |      |

**PATRIMONIO IMMOBILIARE REGIONE UMBRIA**  
**Prospetto Terreni al 31/12/2017**

| Numero identificativo (da sistema informativo) | Classificazione secondo il piano dei conti dello Stato Patrimoniale in base al D.lgs. 118/2011 (descrizione) | Classificazione secondo il piano dei conti dello Stato Patrimoniale in base al D.lgs. 118/2011 (Codice) | Classificazione ai sensi del codice civile (demaniale, disponibile, indisponibile) | Foglio | Particella | Superficie mq | Provincia | Comune      | Località | Bene soggetto ad ammortamento | Data di acquisizione | Modalità di acquisizione        | Criterio di valutazione secondo i principi del D.lgs. 118/2011 | Valore dell'immobile secondo i principi del D.lgs. 118/2011 al 31/12/2017 (euro) | Valore dell'immobile secondo i principi del D.lgs. 118/2011 al 31/12/2016 (euro) | Eme Gestore                 | Note |
|--|--|---|--|--------|------------|---------------|-----------|-------------|----------|-------------------------------|----------------------|---------------------------------|--|--|--|-----------------------------|------|
| 33881  | TERRENI AGRICOLI   | 1.2.2.02.13.01.001  | Indisponibile  | 85     | 61         | 13.330        | PG        | PIETRALUNGA |          | No                            | 10/07/1975           | TRASFERIMENTO A TITOLO GRATUITO | Valore catastale   | 446,88   | 446,88   | AGENZIA FORESTALE REGIONALE |      |
| 33882  | TERRENI AGRICOLI   | 1.2.2.02.13.01.001  | Indisponibile  | 85     | 62         | 5.310         | PG        | PIETRALUNGA |          | No                            | 10/07/1975           | TRASFERIMENTO A TITOLO GRATUITO | Valore catastale   | 43,88  | 43,88  | AGENZIA FORESTALE REGIONALE |      |
| 33883  | TERRENI AGRICOLI   | 1.2.2.02.13.01.001  | Indisponibile  | 85     | 63         | 2.670         | PG        | PIETRALUNGA |          | No                            | 10/07/1975           | TRASFERIMENTO A TITOLO GRATUITO | Valore catastale   | 22,75  | 22,75  | AGENZIA FORESTALE REGIONALE |      |
| 33884  | TERRENI AGRICOLI   | 1.2.2.02.13.01.001  | Indisponibile  | 85     | 64         | 1.640         | PG        | PIETRALUNGA |          | No                            | 10/07/1975           | TRASFERIMENTO A TITOLO GRATUITO | Valore catastale   | 13,00  | 13,00  | AGENZIA FORESTALE REGIONALE |      |
| 33885  | TERRENI AGRICOLI   | 1.2.2.02.13.01.001  | Indisponibile  | 85     | 67         | 8.140         | PG        | PIETRALUNGA |          | No                            | 10/07/1975           | TRASFERIMENTO A TITOLO GRATUITO | Valore catastale   | 949,00   | 949,00   | AGENZIA FORESTALE REGIONALE |      |
| 33886  | TERRENI AGRICOLI   | 1.2.2.02.13.01.001  | Indisponibile  | 85     | 72         | 72.650        | PG        | PIETRALUNGA |          | No                            | 10/07/1975           | TRASFERIMENTO A TITOLO GRATUITO | Valore catastale   | 7.315,75   | 7.315,75   | AGENZIA FORESTALE REGIONALE |      |
| 33887  | TERRENI AGRICOLI   | 1.2.2.02.13.01.001  | Indisponibile  | 85     | 73         | 7.690         | PG        | PIETRALUNGA |          | No                            | 10/07/1975           | TRASFERIMENTO A TITOLO GRATUITO | Valore catastale   | 2.328,63   | 2.328,63   | AGENZIA FORESTALE REGIONALE |      |
| 33888  | TERRENI AGRICOLI   | 1.2.2.02.13.01.001  | Indisponibile  | 85     | 74         | 16.590        | PG        | PIETRALUNGA |          | No                            | 10/07/1975           | TRASFERIMENTO A TITOLO GRATUITO | Valore catastale   | 1.670,50   | 1.670,50   | AGENZIA FORESTALE REGIONALE |      |
| 33889  | TERRENI AGRICOLI   | 1.2.2.02.13.01.001  | Indisponibile  | 85     | 75         | 2.310         | PG        | PIETRALUNGA |          | No                            | 10/07/1975           | TRASFERIMENTO A TITOLO GRATUITO | Valore catastale   | 193,38   | 193,38   | AGENZIA FORESTALE REGIONALE |      |
| 33900  | TERRENI AGRICOLI   | 1.2.2.02.13.01.001  | Indisponibile  | 85     | 77         | 2.220         | PG        | PIETRALUNGA |          | No                            | 10/07/1975           | TRASFERIMENTO A TITOLO GRATUITO | Valore catastale   | 17,88  | 17,88  | AGENZIA FORESTALE REGIONALE |      |
| 33901  | TERRENI AGRICOLI   | 1.2.2.02.13.01.001  | Indisponibile  | 85     | 78         | 13.110        | PG        | PIETRALUNGA |          | No                            | 10/07/1975           | TRASFERIMENTO A TITOLO GRATUITO | Valore catastale   | 440,38   | 440,38   | AGENZIA FORESTALE REGIONALE |      |
| 33902  | TERRENI AGRICOLI   | 1.2.2.02.13.01.001  | Indisponibile  | 85     | 79         | 960           | PG        | PIETRALUNGA |          | No                            | 10/07/1975           | TRASFERIMENTO A TITOLO GRATUITO | Valore catastale   | 32,50  | 32,50  | AGENZIA FORESTALE REGIONALE |      |
| 33903  | TERRENI AGRICOLI   | 1.2.2.02.13.01.001  | Indisponibile  | 85     | 80         | 17.900        | PG        | PIETRALUNGA |          | No                            | 10/07/1975           | TRASFERIMENTO A TITOLO GRATUITO | Valore catastale   | 601,25   | 601,25   | AGENZIA FORESTALE REGIONALE |      |
| 33904  | TERRENI AGRICOLI   | 1.2.2.02.13.01.001  | Indisponibile  | 85     | 84         | 23.120        | PG        | PIETRALUNGA |          | No                            | 10/07/1975           | TRASFERIMENTO A TITOLO GRATUITO | Valore catastale   | 2.328,63   | 2.328,63   | AGENZIA FORESTALE REGIONALE |      |
| 33905  | TERRENI AGRICOLI   | 1.2.2.02.13.01.001  | Indisponibile  | 88     | 246        | 260           | PG        | PIETRALUNGA |          | No                            | 10/07/1975           | TRASFERIMENTO A TITOLO GRATUITO | Valore catastale   | 0,00   | 0,00   | AGENZIA FORESTALE REGIONALE |      |
| 33906  | TERRENI AGRICOLI   | 1.2.2.02.13.01.001  | Indisponibile  | 89     | 10         | 340           | PG        | PIETRALUNGA |          | No                            | 10/07/1975           | TRASFERIMENTO A TITOLO GRATUITO | Valore catastale   | 29,25  | 29,25  | AGENZIA FORESTALE REGIONALE |      |
| 33907  | TERRENI AGRICOLI   | 1.2.2.02.13.01.001  | Indisponibile  | 90     | 11         | 20.790        | PG        | PIETRALUNGA |          | No                            | 10/07/1975           | TRASFERIMENTO A TITOLO GRATUITO | Valore catastale   | 5.234,13   | 5.234,13   | AGENZIA FORESTALE REGIONALE |      |
| 33908  | TERRENI AGRICOLI   | 1.2.2.02.13.01.001  | Indisponibile  | 90     | 12         | 560           | PG        | PIETRALUNGA |          | No                            | 10/07/1975           | TRASFERIMENTO A TITOLO GRATUITO | Valore catastale   | 19,50  | 19,50  | AGENZIA FORESTALE REGIONALE |      |
| 33909  | TERRENI AGRICOLI   | 1.2.2.02.13.01.001  | Indisponibile  | 90     | 13         | 17.720        | PG        | PIETRALUNGA |          | No                            | 10/07/1975           | TRASFERIMENTO A TITOLO GRATUITO | Valore catastale   | 4.463,88   | 4.463,88   | AGENZIA FORESTALE REGIONALE |      |
| 33910  | TERRENI AGRICOLI   | 1.2.2.02.13.01.001  | Indisponibile  | 90     | 14         | 17.400        | PG        | PIETRALUNGA |          | No                            | 10/07/1975           | TRASFERIMENTO A TITOLO GRATUITO | Valore catastale   | 146,25   | 146,25   | AGENZIA FORESTALE REGIONALE |      |
| 33911  | TERRENI AGRICOLI   | 1.2.2.02.13.01.001  | Indisponibile  | 90     | 15         | 5.300         | PG        | PIETRALUNGA |          | No                            | 10/07/1975           | TRASFERIMENTO A TITOLO GRATUITO | Valore catastale   | 355,88   | 355,88   | AGENZIA FORESTALE REGIONALE |      |
| 33912  | TERRENI AGRICOLI   | 1.2.2.02.13.01.001  | Indisponibile  | 90     | 18         | 2.400         | PG        | PIETRALUNGA |          | No                            | 10/07/1975           | TRASFERIMENTO A TITOLO GRATUITO | Valore catastale   | 160,88   | 160,88   | AGENZIA FORESTALE REGIONALE |      |
| 33913  | TERRENI AGRICOLI   | 1.2.2.02.13.01.001  | Indisponibile  | 90     | 36         | 480           | PG        | PIETRALUNGA |          | No                            | 10/07/1975           | TRASFERIMENTO A TITOLO GRATUITO | Valore catastale   | 35,75  | 35,75  | AGENZIA FORESTALE REGIONALE |      |
| 33914  | TERRENI AGRICOLI   | 1.2.2.02.13.01.001  | Indisponibile  | 90     | 37         | 2.480         | PG        | PIETRALUNGA |          | No                            | 10/07/1975           | TRASFERIMENTO A TITOLO GRATUITO | Valore catastale   | 186,88   | 186,88   | AGENZIA FORESTALE REGIONALE |      |
| 33915  | TERRENI AGRICOLI   | 1.2.2.02.13.01.001  | Indisponibile  | 90     | 38         | 440           | PG        | PIETRALUNGA |          | No                            | 10/07/1975           | TRASFERIMENTO A TITOLO GRATUITO | Valore catastale   | 32,50  | 32,50  | AGENZIA FORESTALE REGIONALE |      |
| 33916  | TERRENI AGRICOLI   | 1.2.2.02.13.01.001  | Indisponibile  | 90     | 39         | 7.220         | PG        | PIETRALUNGA |          | No                            | 10/07/1975           | TRASFERIMENTO A TITOLO GRATUITO | Valore catastale   | 465,88   | 465,88   | AGENZIA FORESTALE REGIONALE |      |
| 33917  | TERRENI AGRICOLI   | 1.2.2.02.13.01.001  | Indisponibile  | 90     | 40         | 3.640         | PG        | PIETRALUNGA |          | No                            | 10/07/1975           | TRASFERIMENTO A TITOLO GRATUITO | Valore catastale   | 274,63   | 274,63   | AGENZIA FORESTALE REGIONALE |      |
| 33918  | TERRENI AGRICOLI   | 1.2.2.02.13.01.001  | Indisponibile  | 90     | 42         | 15.340        | PG        | PIETRALUNGA |          | No                            | 10/07/1975           | TRASFERIMENTO A TITOLO GRATUITO | Valore catastale   | 1.030,25   | 1.030,25   | AGENZIA FORESTALE REGIONALE |      |
| 33919  | TERRENI AGRICOLI   | 1.2.2.02.13.01.001  | Indisponibile  | 90     | 43         | 2.170         | PG        | PIETRALUNGA |          | No                            | 10/07/1975           | TRASFERIMENTO A TITOLO GRATUITO | Valore catastale   | 17,88  | 17,88  | AGENZIA FORESTALE REGIONALE |      |
| 33920  | TERRENI AGRICOLI   | 1.2.2.02.13.01.001  | Indisponibile  | 90     | 44         | 8.130         | PG        | PIETRALUNGA |          | No                            | 10/07/1975           | TRASFERIMENTO A TITOLO GRATUITO | Valore catastale   | 73,13  | 73,13  | AGENZIA FORESTALE REGIONALE |      |
| 33921  | TERRENI AGRICOLI   | 1.2.2.02.13.01.001  | Indisponibile  | 90     | 54         | 4.220         | PG        | PIETRALUNGA |          | No                            | 10/07/1975           | TRASFERIMENTO A TITOLO GRATUITO | Valore catastale   | 35,75  | 35,75  | AGENZIA FORESTALE REGIONALE |      |
| 33922  | TERRENI AGRICOLI   | 1.2.2.02.13.01.001  | Indisponibile  | 90     | 55         | 5.460         | PG        | PIETRALUNGA |          | No                            | 10/07/1975           | TRASFERIMENTO A TITOLO GRATUITO | Valore catastale   | 458,25   | 458,25   | AGENZIA FORESTALE REGIONALE |      |
| 33923  | TERRENI AGRICOLI   | 1.2.2.02.13.01.001  | Indisponibile  | 90     | 56         | 21.510        | PG        | PIETRALUNGA |          | No                            | 10/07/1975           | TRASFERIMENTO A TITOLO GRATUITO | Valore catastale   | 721,50   | 721,50   | AGENZIA FORESTALE REGIONALE |      |

**PATRIMONIO IMMOBILIARE REGIONE UMBRIA**  
**Prospetto Terreni al 31/12/2017**

| Numero identificativo (da sistema informativo) | Classificazione secondo il piano dei conti dello Stato Patrimoniale in base al D.lgs. 118/2011 (descrizione) | Classificazione secondo il piano dei conti dello Stato Patrimoniale in base al D.lgs. 118/2011 (Codice) | Classificazione ai sensi del codice civile (demaniale, disponibile, indisponibile) | Foglio | Particella | Superficie mq | Provincia | Comune      | Località | Bene soggetto ad ammortamento | Data di acquisizione | Modalità di acquisizione        | Criterio di valutazione secondo i principi del D.lgs. 118/2011 | Valore dell'immobile secondo i principi del D.lgs. 118/2011 al 31/12/2017 (euro) | Valore dell'immobile secondo i principi del D.lgs. 118/2011 al 31/12/2016 (euro) | Eme Gestore                 | Note |
|--|--|---|--|--------|------------|---------------|-----------|-------------|----------|-------------------------------|----------------------|---------------------------------|--|--|--|-----------------------------|------|
| 33624  | TERRENI AGRICOLI   | 1.2.2.02.13.01.001  | Indisponibile  | 90     | 57         | 680           | PG        | PIETRALUNGA |          | No                            | 10/07/1975           | TRASFERIMENTO A TITOLO GRATUITO | Valore catastale   | 52,00  | 52,00  | AGENZIA FORESTALE REGIONALE |      |
| 33625  | TERRENI AGRICOLI   | 1.2.2.02.13.01.001  | Indisponibile  | 90     | 58         | 1.030         | PG        | PIETRALUNGA |          | No                            | 10/07/1975           | TRASFERIMENTO A TITOLO GRATUITO | Valore catastale   | 8,13   | 8,13   | AGENZIA FORESTALE REGIONALE |      |
| 33626  | TERRENI AGRICOLI   | 1.2.2.02.13.01.001  | Indisponibile  | 90     | 59         | 14.930        | PG        | PIETRALUNGA |          | No                            | 10/07/1975           | TRASFERIMENTO A TITOLO GRATUITO | Valore catastale   | 4.385,88   | 4.385,88   | AGENZIA FORESTALE REGIONALE |      |
| 33627  | TERRENI AGRICOLI   | 1.2.2.02.13.01.001  | Indisponibile  | 90     | 60         | 13.980        | PG        | PIETRALUNGA |          | No                            | 10/07/1975           | TRASFERIMENTO A TITOLO GRATUITO | Valore catastale   | 932,75   | 932,75   | AGENZIA FORESTALE REGIONALE |      |
| 33628  | TERRENI AGRICOLI   | 1.2.2.02.13.01.001  | Indisponibile  | 90     | 74         | 32.190        | PG        | PIETRALUNGA |          | No                            | 10/07/1975           | TRASFERIMENTO A TITOLO GRATUITO | Valore catastale   | 8.103,88   | 8.103,88   | AGENZIA FORESTALE REGIONALE |      |
| 33629  | TERRENI AGRICOLI   | 1.2.2.02.13.01.001  | Indisponibile  | 90     | 81         | 6.540         | PG        | PIETRALUNGA |          | No                            | 10/07/1975           | TRASFERIMENTO A TITOLO GRATUITO | Valore catastale   | 494,00   | 494,00   | AGENZIA FORESTALE REGIONALE |      |
| 33630  | TERRENI AGRICOLI   | 1.2.2.02.13.01.001  | Indisponibile  | 90     | 83         | 3.240         | PG        | PIETRALUNGA |          | No                            | 10/07/1975           | TRASFERIMENTO A TITOLO GRATUITO | Valore catastale   | 27,63  | 27,63  | AGENZIA FORESTALE REGIONALE |      |
| 33631  | TERRENI AGRICOLI   | 1.2.2.02.13.01.001  | Indisponibile  | 90     | 104        | 16.270        | PG        | PIETRALUNGA |          | No                            | 10/07/1975           | TRASFERIMENTO A TITOLO GRATUITO | Valore catastale   | 4.779,13   | 4.779,13   | AGENZIA FORESTALE REGIONALE |      |
| 33632  | TERRENI AGRICOLI   | 1.2.2.02.13.01.001  | Indisponibile  | 91     | 1          | 5.040         | PG        | PIETRALUNGA |          | No                            | 10/07/1975           | TRASFERIMENTO A TITOLO GRATUITO | Valore catastale   | 1.269,13   | 1.269,13   | AGENZIA FORESTALE REGIONALE |      |
| 33633  | TERRENI AGRICOLI   | 1.2.2.02.13.01.001  | Indisponibile  | 91     | 2          | 3.170         | PG        | PIETRALUNGA |          | No                            | 10/07/1975           | TRASFERIMENTO A TITOLO GRATUITO | Valore catastale   | 266,50   | 266,50   | AGENZIA FORESTALE REGIONALE |      |
| 33634  | TERRENI AGRICOLI   | 1.2.2.02.13.01.001  | Indisponibile  | 91     | 3          | 2.000         | PG        | PIETRALUNGA |          | No                            | 10/07/1975           | TRASFERIMENTO A TITOLO GRATUITO | Valore catastale   | 503,75   | 503,75   | AGENZIA FORESTALE REGIONALE |      |
| 33635  | TERRENI AGRICOLI   | 1.2.2.02.13.01.001  | Indisponibile  | 91     | 4          | 1.370         | PG        | PIETRALUNGA |          | No                            | 10/07/1975           | TRASFERIMENTO A TITOLO GRATUITO | Valore catastale   | 115,38   | 115,38   | AGENZIA FORESTALE REGIONALE |      |
| 33636  | TERRENI AGRICOLI   | 1.2.2.02.13.01.001  | Indisponibile  | 91     | 8          | 226.500       | PG        | PIETRALUNGA |          | No                            | 10/07/1975           | TRASFERIMENTO A TITOLO GRATUITO | Valore catastale   | 17.108,00  | 17.108,00  | AGENZIA FORESTALE REGIONALE |      |
| 33637  | TERRENI AGRICOLI   | 1.2.2.02.13.01.001  | Indisponibile  | 91     | 9          | 13.400        | PG        | PIETRALUNGA |          | No                            | 10/07/1975           | TRASFERIMENTO A TITOLO GRATUITO | Valore catastale   | 3.373,50   | 3.373,50   | AGENZIA FORESTALE REGIONALE |      |
| 33638  | TERRENI AGRICOLI   | 1.2.2.02.13.01.001  | Indisponibile  | 91     | 10         | 2.900         | PG        | PIETRALUNGA |          | No                            | 10/07/1975           | TRASFERIMENTO A TITOLO GRATUITO | Valore catastale   | 97,50  | 97,50  | AGENZIA FORESTALE REGIONALE |      |
| 33639  | TERRENI AGRICOLI   | 1.2.2.02.13.01.001  | Indisponibile  | 91     | 11         | 10.020        | PG        | PIETRALUNGA |          | No                            | 10/07/1975           | TRASFERIMENTO A TITOLO GRATUITO | Valore catastale   | 2.522,00   | 2.522,00   | AGENZIA FORESTALE REGIONALE |      |
| 33640  | TERRENI AGRICOLI   | 1.2.2.02.13.01.001  | Indisponibile  | 91     | 12         | 710           | PG        | PIETRALUNGA |          | No                            | 10/07/1975           | TRASFERIMENTO A TITOLO GRATUITO | Valore catastale   | 178,75   | 178,75   | AGENZIA FORESTALE REGIONALE |      |
| 33641  | TERRENI AGRICOLI   | 1.2.2.02.13.01.001  | Indisponibile  | 91     | 13         | 8.730         | PG        | PIETRALUNGA |          | No                            | 10/07/1975           | TRASFERIMENTO A TITOLO GRATUITO | Valore catastale   | 732,88   | 732,88   | AGENZIA FORESTALE REGIONALE |      |
| 33642  | TERRENI AGRICOLI   | 1.2.2.02.13.01.001  | Indisponibile  | 91     | 14         | 10.480        | PG        | PIETRALUNGA |          | No                            | 10/07/1975           | TRASFERIMENTO A TITOLO GRATUITO | Valore catastale   | 2.639,00   | 2.639,00   | AGENZIA FORESTALE REGIONALE |      |
| 33643  | TERRENI AGRICOLI   | 1.2.2.02.13.01.001  | Indisponibile  | 91     | 15         | 960           | PG        | PIETRALUNGA |          | No                            | 10/07/1975           | TRASFERIMENTO A TITOLO GRATUITO | Valore catastale   | 112,13   | 112,13   | AGENZIA FORESTALE REGIONALE |      |
| 33644  | TERRENI AGRICOLI   | 1.2.2.02.13.01.001  | Indisponibile  | 91     | 16         | 5.280         | PG        | PIETRALUNGA |          | No                            | 10/07/1975           | TRASFERIMENTO A TITOLO GRATUITO | Valore catastale   | 1.329,25   | 1.329,25   | AGENZIA FORESTALE REGIONALE |      |
| 33645  | TERRENI AGRICOLI   | 1.2.2.02.13.01.001  | Indisponibile  | 91     | 17         | 850           | PG        | PIETRALUNGA |          | No                            | 10/07/1975           | TRASFERIMENTO A TITOLO GRATUITO | Valore catastale   | 65,00  | 65,00  | AGENZIA FORESTALE REGIONALE |      |
| 33646  | TERRENI AGRICOLI   | 1.2.2.02.13.01.001  | Indisponibile  | 91     | 18         | 18.690        | PG        | PIETRALUNGA |          | No                            | 10/07/1975           | TRASFERIMENTO A TITOLO GRATUITO | Valore catastale   | 1.588,13   | 1.588,13   | AGENZIA FORESTALE REGIONALE |      |
| 33647  | TERRENI AGRICOLI   | 1.2.2.02.13.01.001  | Indisponibile  | 91     | 19         | 94.980        | PG        | PIETRALUNGA |          | No                            | 10/07/1975           | TRASFERIMENTO A TITOLO GRATUITO | Valore catastale   | 7.174,38   | 7.174,38   | AGENZIA FORESTALE REGIONALE |      |
| 33648  | TERRENI AGRICOLI   | 1.2.2.02.13.01.001  | Indisponibile  | 91     | 20         | 11.450        | PG        | PIETRALUNGA |          | No                            | 10/07/1975           | TRASFERIMENTO A TITOLO GRATUITO | Valore catastale   | 768,63   | 768,63   | AGENZIA FORESTALE REGIONALE |      |
| 33649  | TERRENI AGRICOLI   | 1.2.2.02.13.01.001  | Indisponibile  | 91     | 21         | 236.910       | PG        | PIETRALUNGA |          | No                            | 10/07/1975           | TRASFERIMENTO A TITOLO GRATUITO | Valore catastale   | 17.894,50  | 17.894,50  | AGENZIA FORESTALE REGIONALE |      |
| 33650  | TERRENI AGRICOLI   | 1.2.2.02.13.01.001  | Indisponibile  | 91     | 22         | 6.940         | PG        | PIETRALUNGA |          | No                            | 10/07/1975           | TRASFERIMENTO A TITOLO GRATUITO | Valore catastale   | 1.746,88   | 1.746,88   | AGENZIA FORESTALE REGIONALE |      |
| 33651  | TERRENI AGRICOLI   | 1.2.2.02.13.01.001  | Indisponibile  | 91     | 23         | 3.980         | PG        | PIETRALUNGA |          | No                            | 10/07/1975           | TRASFERIMENTO A TITOLO GRATUITO | Valore catastale   | 34,13  | 34,13  | AGENZIA FORESTALE REGIONALE |      |
| 33652  | TERRENI AGRICOLI   | 1.2.2.02.13.01.001  | Indisponibile  | 91     | 24         | 29.480        | PG        | PIETRALUNGA |          | No                            | 10/07/1975           | TRASFERIMENTO A TITOLO GRATUITO | Valore catastale   | 7.424,63   | 7.424,63   | AGENZIA FORESTALE REGIONALE |      |
| 33653  | TERRENI AGRICOLI   | 1.2.2.02.13.01.001  | Indisponibile  | 91     | 25         | 31.050        | PG        | PIETRALUNGA |          | No                            | 10/07/1975           | TRASFERIMENTO A TITOLO GRATUITO | Valore catastale   | 7.817,88   | 7.817,88   | AGENZIA FORESTALE REGIONALE |      |
| 33654  | TERRENI AGRICOLI   | 1.2.2.02.13.01.001  | Indisponibile  | 91     | 27         | 28.820        | PG        | PIETRALUNGA |          | No                            | 10/07/1975           | TRASFERIMENTO A TITOLO GRATUITO | Valore catastale   | 2.418,00   | 2.418,00   | AGENZIA FORESTALE REGIONALE |      |
| 33655  | TERRENI AGRICOLI   | 1.2.2.02.13.01.001  | Indisponibile  | 91     | 28         | 25.000        | PG        | PIETRALUNGA |          | No                            | 10/07/1975           | TRASFERIMENTO A TITOLO GRATUITO | Valore catastale   | 6.293,63   | 6.293,63   | AGENZIA FORESTALE REGIONALE |      |
| 33656  | TERRENI AGRICOLI   | 1.2.2.02.13.01.001  | Indisponibile  | 91     | 29         | 120.640       | PG        | PIETRALUNGA |          | No                            | 10/07/1975           | TRASFERIMENTO A TITOLO GRATUITO | Valore catastale   | 9.111,38   | 9.111,38   | AGENZIA FORESTALE REGIONALE |      |

**PATRIMONIO IMMOBILIARE REGIONE UMBRIA**  
**Prospetto Terreni al 31/12/2017**

| Numero identificativo (da sistema informativo) | Classificazione secondo il piano dei conti dello Stato Patrimoniale in base al D.lgs. 118/2011 (descrizione) | Classificazione secondo il piano dei conti dello Stato Patrimoniale in base al D.lgs. 118/2011 (Codice) | Classificazione ai sensi del codice civile (demunita, disponibile, indisponibile) | Foglio | Particella | Superficie mq | Provincia | Comune      | Località | Bene soggetto ad ammortamento | Data di acquisizione | Modalità di acquisizione        | Criterio di valutazione secondo i principi del D.lgs. 118/2011 | Valore dell'immobile secondo i principi del D.lgs. 118/2011 al 31/12/2017 (euro) | Valore dell'immobile secondo i principi del D.lgs. 118/2011 al 31/12/2016 (euro) | Eme Gestore                 | Note |
|--|--|---|---|--------|------------|---------------|-----------|-------------|----------|-------------------------------|----------------------|---------------------------------|--|--|--|-----------------------------|------|
| 33957  | TERRENI AGRICOLI   | 1.2.2.02.13.01.001  | Indisponibile   | 91     | 30         | 2.440         | PG        | PIETRALUNGA |          | No                            | 10/07/1975           | TRASFERIMENTO A TITOLO GRATUITO | Valore catastale   | 21,13  | 21,13  | AGENZIA FORESTALE REGIONALE |      |
| 33958  | TERRENI AGRICOLI   | 1.2.2.02.13.01.001  | Indisponibile   | 91     | 31         | 8.660         | PG        | PIETRALUNGA |          | No                            | 10/07/1975           | TRASFERIMENTO A TITOLO GRATUITO | Valore catastale   | 2.180,75   | 2.180,75   | AGENZIA FORESTALE REGIONALE |      |
| 33959  | TERRENI AGRICOLI   | 1.2.2.02.13.01.001  | Indisponibile   | 91     | 35         | 64.270        | PG        | PIETRALUNGA |          | No                            | 10/07/1975           | TRASFERIMENTO A TITOLO GRATUITO | Valore catastale   | 4.853,88   | 4.853,88   | AGENZIA FORESTALE REGIONALE |      |
| 33960  | TERRENI AGRICOLI   | 1.2.2.02.13.01.001  | Indisponibile   | 91     | 36         | 940           | PG        | PIETRALUNGA |          | No                            | 10/07/1975           | TRASFERIMENTO A TITOLO GRATUITO | Valore catastale   | 30,88  | 30,88  | AGENZIA FORESTALE REGIONALE |      |
| 33961  | TERRENI AGRICOLI   | 1.2.2.02.13.01.001  | Indisponibile   | 91     | 37         | 21.540        | PG        | PIETRALUNGA |          | No                            | 10/07/1975           | TRASFERIMENTO A TITOLO GRATUITO | Valore catastale   | 6.327,75   | 6.327,75   | AGENZIA FORESTALE REGIONALE |      |
| 33962  | TERRENI AGRICOLI   | 1.2.2.02.13.01.001  | Indisponibile   | 91     | 38         | 7.520         | PG        | PIETRALUNGA |          | No                            | 10/07/1975           | TRASFERIMENTO A TITOLO GRATUITO | Valore catastale   | 4.410,25   | 4.410,25   | AGENZIA FORESTALE REGIONALE |      |
| 33963  | TERRENI AGRICOLI   | 1.2.2.02.13.01.001  | Indisponibile   | 91     | 39         | 6.880         | PG        | PIETRALUNGA |          | No                            | 10/07/1975           | TRASFERIMENTO A TITOLO GRATUITO | Valore catastale   | 578,50   | 578,50   | AGENZIA FORESTALE REGIONALE |      |
| 33964  | TERRENI AGRICOLI   | 1.2.2.02.13.01.001  | Indisponibile   | 91     | 40         | 7.200         | PG        | PIETRALUNGA |          | No                            | 10/07/1975           | TRASFERIMENTO A TITOLO GRATUITO | Valore catastale   | 1.813,50   | 1.813,50   | AGENZIA FORESTALE REGIONALE |      |
| 33965  | TERRENI AGRICOLI   | 1.2.2.02.13.01.001  | Indisponibile   | 91     | 41         | 1.740         | PG        | PIETRALUNGA |          | No                            | 10/07/1975           | TRASFERIMENTO A TITOLO GRATUITO | Valore catastale   | 14,63  | 14,63  | AGENZIA FORESTALE REGIONALE |      |
| 33966  | TERRENI AGRICOLI   | 1.2.2.02.13.01.001  | Indisponibile   | 91     | 42         | 9.100         | PG        | PIETRALUNGA |          | No                            | 10/07/1975           | TRASFERIMENTO A TITOLO GRATUITO | Valore catastale   | 763,75   | 763,75   | AGENZIA FORESTALE REGIONALE |      |
| 33967  | TERRENI AGRICOLI   | 1.2.2.02.13.01.001  | Indisponibile   | 91     | 43         | 670           | PG        | PIETRALUNGA |          | No                            | 10/07/1975           | TRASFERIMENTO A TITOLO GRATUITO | Valore catastale   | 50,38  | 50,38  | AGENZIA FORESTALE REGIONALE |      |
| 33968  | TERRENI AGRICOLI   | 1.2.2.02.13.01.001  | Indisponibile   | 91     | 44         | 8.710         | PG        | PIETRALUNGA |          | No                            | 10/07/1975           | TRASFERIMENTO A TITOLO GRATUITO | Valore catastale   | 2.193,75   | 2.193,75   | AGENZIA FORESTALE REGIONALE |      |
| 33969  | TERRENI AGRICOLI   | 1.2.2.02.13.01.001  | Indisponibile   | 91     | 45         | 42.140        | PG        | PIETRALUNGA |          | No                            | 10/07/1975           | TRASFERIMENTO A TITOLO GRATUITO | Valore catastale   | 3.183,38   | 3.183,38   | AGENZIA FORESTALE REGIONALE |      |
| 33970  | TERRENI AGRICOLI   | 1.2.2.02.13.01.001  | Indisponibile   | 91     | 46         | 9.900         | PG        | PIETRALUNGA |          | No                            | 10/07/1975           | TRASFERIMENTO A TITOLO GRATUITO | Valore catastale   | 2.492,75   | 2.492,75   | AGENZIA FORESTALE REGIONALE |      |
| 33971  | TERRENI AGRICOLI   | 1.2.2.02.13.01.001  | Indisponibile   | 91     | 47         | 2.820         | PG        | PIETRALUNGA |          | No                            | 10/07/1975           | TRASFERIMENTO A TITOLO GRATUITO | Valore catastale   | 237,25   | 237,25   | AGENZIA FORESTALE REGIONALE |      |
| 33972  | TERRENI AGRICOLI   | 1.2.2.02.13.01.001  | Indisponibile   | 91     | 49         | 2.570         | PG        | PIETRALUNGA |          | No                            | 10/07/1975           | TRASFERIMENTO A TITOLO GRATUITO | Valore catastale   | 216,13   | 216,13   | AGENZIA FORESTALE REGIONALE |      |
| 33973  | TERRENI AGRICOLI   | 1.2.2.02.13.01.001  | Indisponibile   | 91     | 51         | 17.480        | PG        | PIETRALUNGA |          | No                            | 10/07/1975           | TRASFERIMENTO A TITOLO GRATUITO | Valore catastale   | 146,25   | 146,25   | AGENZIA FORESTALE REGIONALE |      |
| 33974  | TERRENI AGRICOLI   | 1.2.2.02.13.01.001  | Indisponibile   | 91     | 52         | 12.820        | PG        | PIETRALUNGA |          | No                            | 10/07/1975           | TRASFERIMENTO A TITOLO GRATUITO | Valore catastale   | 953,88   | 953,88   | AGENZIA FORESTALE REGIONALE |      |
| 33975  | TERRENI AGRICOLI   | 1.2.2.02.13.01.001  | Indisponibile   | 92     | 1          | 11.020        | PG        | PIETRALUNGA |          | No                            | 28/05/1980           | TRASFERIMENTO A TITOLO GRATUITO | Valore catastale   | 1.109,88   | 1.109,88   | AGENZIA FORESTALE REGIONALE |      |
| 33976  | TERRENI AGRICOLI   | 1.2.2.02.13.01.001  | Indisponibile   | 92     | 2          | 2.980         | PG        | PIETRALUNGA |          | No                            | 28/05/1980           | TRASFERIMENTO A TITOLO GRATUITO | Valore catastale   | 875,88   | 875,88   | AGENZIA FORESTALE REGIONALE |      |
| 33977  | TERRENI AGRICOLI   | 1.2.2.02.13.01.001  | Indisponibile   | 92     | 3          | 4.770         | PG        | PIETRALUNGA |          | No                            | 28/05/1980           | TRASFERIMENTO A TITOLO GRATUITO | Valore catastale   | 481,00   | 481,00   | AGENZIA FORESTALE REGIONALE |      |
| 33978  | TERRENI AGRICOLI   | 1.2.2.02.13.01.001  | Indisponibile   | 92     | 6          | 10.380        | PG        | PIETRALUNGA |          | No                            | 10/07/1975           | TRASFERIMENTO A TITOLO GRATUITO | Valore catastale   | 783,25   | 783,25   | AGENZIA FORESTALE REGIONALE |      |
| 33979  | TERRENI AGRICOLI   | 1.2.2.02.13.01.001  | Indisponibile   | 92     | 7          | 14.240        | PG        | PIETRALUNGA |          | No                            | 10/07/1975           | TRASFERIMENTO A TITOLO GRATUITO | Valore catastale   | 120,25   | 120,25   | AGENZIA FORESTALE REGIONALE |      |
| 33980  | TERRENI AGRICOLI   | 1.2.2.02.13.01.001  | Indisponibile   | 92     | 8          | 9.900         | PG        | PIETRALUNGA |          | No                            | 10/07/1975           | TRASFERIMENTO A TITOLO GRATUITO | Valore catastale   | 747,50   | 747,50   | AGENZIA FORESTALE REGIONALE |      |
| 33981  | TERRENI AGRICOLI   | 1.2.2.02.13.01.001  | Indisponibile   | 92     | 9          | 8.640         | PG        | PIETRALUNGA |          | No                            | 10/07/1975           | TRASFERIMENTO A TITOLO GRATUITO | Valore catastale   | 653,25   | 653,25   | AGENZIA FORESTALE REGIONALE |      |
| 33982  | TERRENI AGRICOLI   | 1.2.2.02.13.01.001  | Indisponibile   | 92     | 10         | 29.170        | PG        | PIETRALUNGA |          | No                            | 10/07/1975           | TRASFERIMENTO A TITOLO GRATUITO | Valore catastale   | 245,38   | 245,38   | AGENZIA FORESTALE REGIONALE |      |
| 33983  | TERRENI AGRICOLI   | 1.2.2.02.13.01.001  | Indisponibile   | 92     | 11         | 63.900        | PG        | PIETRALUNGA |          | No                            | 28/05/1980           | TRASFERIMENTO A TITOLO GRATUITO | Valore catastale   | 16.012,75  | 16.012,75  | AGENZIA FORESTALE REGIONALE |      |
| 33984  | TERRENI AGRICOLI   | 1.2.2.02.13.01.001  | Indisponibile   | 92     | 12         | 8.330         | PG        | PIETRALUNGA |          | No                            | 28/05/1980           | TRASFERIMENTO A TITOLO GRATUITO | Valore catastale   | 628,88   | 628,88   | AGENZIA FORESTALE REGIONALE |      |
| 33985  | TERRENI AGRICOLI   | 1.2.2.02.13.01.001  | Indisponibile   | 92     | 13         | 410           | PG        | PIETRALUNGA |          | No                            | 28/05/1980           | TRASFERIMENTO A TITOLO GRATUITO | Valore catastale   | 120,25   | 120,25   | AGENZIA FORESTALE REGIONALE |      |
| 33986  | TERRENI AGRICOLI   | 1.2.2.02.13.01.001  | Indisponibile   | 92     | 14         | 25.370        | PG        | PIETRALUNGA |          | No                            | 10/07/1975           | TRASFERIMENTO A TITOLO GRATUITO | Valore catastale   | 2.554,50   | 2.554,50   | AGENZIA FORESTALE REGIONALE |      |
| 33987  | TERRENI AGRICOLI   | 1.2.2.02.13.01.001  | Indisponibile   | 92     | 15         | 112.580       | PG        | PIETRALUNGA |          | No                            | 10/07/1975           | TRASFERIMENTO A TITOLO GRATUITO | Valore catastale   | 11.337,63  | 11.337,63  | AGENZIA FORESTALE REGIONALE |      |
| 33988  | TERRENI AGRICOLI   | 1.2.2.02.13.01.001  | Indisponibile   | 92     | 16         | 56.540        | PG        | PIETRALUNGA |          | No                            | 10/07/1975           | TRASFERIMENTO A TITOLO GRATUITO | Valore catastale   | 4.270,50   | 4.270,50   | AGENZIA FORESTALE REGIONALE |      |
| 33989  | TERRENI AGRICOLI   | 1.2.2.02.13.01.001  | Indisponibile   | 92     | 17         | 97.420        | PG        | PIETRALUNGA |          | No                            | 10/07/1975           | TRASFERIMENTO A TITOLO GRATUITO | Valore catastale   | 9.811,75   | 9.811,75   | AGENZIA FORESTALE REGIONALE |      |

**PATRIMONIO IMMOBILIARE REGIONE UMBRIA**  
**Prospetto Terreni al 31/12/2017**

| Numero identificativo (da sistema informativo) | Classificazione secondo il piano dei conti dello Stato Patrimoniale in base al D.lgs. 118/2011 (descrizione) | Classificazione secondo il piano dei conti dello Stato Patrimoniale in base al D.lgs. 118/2011 (Codice) | Classificazione ai sensi del codice civile (demaniale, disponibile, indisponibile) | Foglio | Particella | Superficie mq | Provincia | Comune      | Località           | Bene soggetto ad ammortamento | Data di acquisizione | Modalità di acquisizione        | Criterio di valutazione secondo i principi del D.lgs. 118/2011 | Valore dell'immobile secondo i principi del D.lgs. 118/2011 al 31/12/2017 (euro) | Valore dell'immobile secondo i principi del D.lgs. 118/2011 al 31/12/2016 (euro) | Eme Gestore                 | Note |
|--|--|---|--|--------|------------|---------------|-----------|-------------|--------------------|-------------------------------|----------------------|---------------------------------|--|--|--|-----------------------------|------|
| 33980  | TERRENI AGRICOLI   | 1.2.2.02.13.01.001  | Indisponibile  | 92     | 23         | 17.700        | PG        | PIETRALUNGA |                    | No                            | 10/07/1975           | TRASFERIMENTO A TITOLO GRATUITO | Valore catastale   | 1.485,25   | 1.485,25   | AGENZIA FORESTALE REGIONALE |      |
| 33991  | TERRENI AGRICOLI   | 1.2.2.02.13.01.001  | Indisponibile  | 92     | 24         | 3.960         | PG        | PIETRALUNGA |                    | No                            | 28/05/1980           | TRASFERIMENTO A TITOLO GRATUITO | Valore catastale   | 398,13   | 398,13   | AGENZIA FORESTALE REGIONALE |      |
| 33992  | TERRENI AGRICOLI   | 1.2.2.02.13.01.001  | Indisponibile  | 92     | 25         | 2.000         | PG        | PIETRALUNGA |                    | No                            | 28/05/1980           | TRASFERIMENTO A TITOLO GRATUITO | Valore catastale   | 261,63   | 261,63   | AGENZIA FORESTALE REGIONALE |      |
| 33993  | TERRENI AGRICOLI   | 1.2.2.02.13.01.001  | Indisponibile  | 92     | 28         | 8.540         | PG        | PIETRALUNGA |                    | No                            | 10/07/1975           | TRASFERIMENTO A TITOLO GRATUITO | Valore catastale   | 716,63   | 716,63   | AGENZIA FORESTALE REGIONALE |      |
| 33994  | TERRENI AGRICOLI   | 1.2.2.02.13.01.001  | Indisponibile  | 92     | 29         | 2.060         | PG        | PIETRALUNGA |                    | No                            | 10/07/1975           | TRASFERIMENTO A TITOLO GRATUITO | Valore catastale   | 172,25   | 172,25   | AGENZIA FORESTALE REGIONALE |      |
| 33995  | TERRENI AGRICOLI   | 1.2.2.02.13.01.001  | Indisponibile  | 92     | 30         | 25.250        | PG        | PIETRALUNGA |                    | No                            | 10/07/1975           | TRASFERIMENTO A TITOLO GRATUITO | Valore catastale   | 848,25   | 848,25   | AGENZIA FORESTALE REGIONALE |      |
| 33996  | TERRENI AGRICOLI   | 1.2.2.02.13.01.001  | Indisponibile  | 92     | 32         | 14.450        | PG        | PIETRALUNGA |                    | No                            | 10/07/1975           | TRASFERIMENTO A TITOLO GRATUITO | Valore catastale   | 1.456,00   | 1.456,00   | AGENZIA FORESTALE REGIONALE |      |
| 33997  | TERRENI AGRICOLI   | 1.2.2.02.13.01.001  | Indisponibile  | 92     | 33         | 41.130        | PG        | PIETRALUNGA |                    | No                            | 10/07/1975           | TRASFERIMENTO A TITOLO GRATUITO | Valore catastale   | 4.142,13   | 4.142,13   | AGENZIA FORESTALE REGIONALE |      |
| 33998  | TERRENI AGRICOLI   | 1.2.2.02.13.01.001  | Indisponibile  | 92     | 39         | 1.380         | PG        | PIETRALUNGA |                    | No                            | 10/07/1975           | TRASFERIMENTO A TITOLO GRATUITO | Valore catastale   | 162,50   | 162,50   | AGENZIA FORESTALE REGIONALE |      |
| 33999  | TERRENI AGRICOLI   | 1.2.2.02.13.01.001  | Indisponibile  | 92     | 47         | 940           | PG        | PIETRALUNGA |                    | No                            | 10/07/1975           | TRASFERIMENTO A TITOLO GRATUITO | Valore catastale   | 8,13   | 8,13   | AGENZIA FORESTALE REGIONALE |      |
| 34000  | TERRENI AGRICOLI   | 1.2.2.02.13.01.001  | Indisponibile  | 92     | 51         | 2.570         | PG        | PIETRALUNGA |                    | No                            | 10/07/1975           | TRASFERIMENTO A TITOLO GRATUITO | Valore catastale   | 216,13   | 216,13   | AGENZIA FORESTALE REGIONALE |      |
| 34001  | TERRENI AGRICOLI   | 1.2.2.02.13.01.001  | Indisponibile  | 92     | 54         | 3.140         | PG        | PIETRALUNGA |                    | No                            | 10/07/1975           | TRASFERIMENTO A TITOLO GRATUITO | Valore catastale   | 105,63   | 105,63   | AGENZIA FORESTALE REGIONALE |      |
| 34002  | TERRENI AGRICOLI   | 1.2.2.02.13.01.001  | Indisponibile  | 92     | 55         | 16.400        | PG        | PIETRALUNGA |                    | No                            | 10/07/1975           | TRASFERIMENTO A TITOLO GRATUITO | Valore catastale   | 138,13   | 138,13   | AGENZIA FORESTALE REGIONALE |      |
| 34003  | TERRENI AGRICOLI   | 1.2.2.02.13.01.001  | Indisponibile  | 92     | 56         | 73.040        | PG        | PIETRALUNGA |                    | No                            | 10/07/1975           | TRASFERIMENTO A TITOLO GRATUITO | Valore catastale   | 2.452,13   | 2.452,13   | AGENZIA FORESTALE REGIONALE |      |
| 34004  | TERRENI AGRICOLI   | 1.2.2.02.13.01.001  | Indisponibile  | 92     | 57         | 2.330         | PG        | PIETRALUNGA |                    | No                            | 10/07/1975           | TRASFERIMENTO A TITOLO GRATUITO | Valore catastale   | 234,00   | 234,00   | AGENZIA FORESTALE REGIONALE |      |
| 34005  | TERRENI AGRICOLI   | 1.2.2.02.13.01.001  | Indisponibile  | 92     | 73         | 1.540         | PG        | PIETRALUNGA |                    | No                            | 10/07/1975           | TRASFERIMENTO A TITOLO GRATUITO | Valore catastale   | 117,00   | 117,00   | AGENZIA FORESTALE REGIONALE |      |
| 34006  | TERRENI AGRICOLI   | 1.2.2.02.13.01.001  | Indisponibile  | 92     | 75         | 2.470         | PG        | PIETRALUNGA |                    | No                            | 10/07/1975           | TRASFERIMENTO A TITOLO GRATUITO | Valore catastale   | 21,13  | 21,13  | AGENZIA FORESTALE REGIONALE |      |
| 34007  | TERRENI AGRICOLI   | 1.2.2.02.13.01.001  | Indisponibile  | 92     | 76         | 4.440         | PG        | PIETRALUNGA |                    | No                            | 10/07/1975           | TRASFERIMENTO A TITOLO GRATUITO | Valore catastale   | 148,50   | 148,50   | AGENZIA FORESTALE REGIONALE |      |
| 34008  | TERRENI AGRICOLI   | 1.2.2.02.13.01.001  | Indisponibile  | 92     | 78         | 12.300        | PG        | PIETRALUNGA |                    | No                            | 10/07/1975           | TRASFERIMENTO A TITOLO GRATUITO | Valore catastale   | 900,25   | 900,25   | AGENZIA FORESTALE REGIONALE |      |
| 34009  | TERRENI AGRICOLI   | 1.2.2.02.13.01.001  | Indisponibile  | 93     | 15         | 11.840        | PG        | PIETRALUNGA |                    | No                            | 10/07/1975           | TRASFERIMENTO A TITOLO GRATUITO | Valore catastale   | 1.192,75   | 1.192,75   | AGENZIA FORESTALE REGIONALE |      |
| 34010  | TERRENI AGRICOLI   | 1.2.2.02.13.01.001  | Indisponibile  | 93     | 26         | 3.840         | PG        | PIETRALUNGA |                    | No                            | 10/07/1975           | TRASFERIMENTO A TITOLO GRATUITO | Valore catastale   | 1.127,75   | 1.127,75   | AGENZIA FORESTALE REGIONALE |      |
| 34011  | TERRENI AGRICOLI   | 1.2.2.02.13.01.001  | Indisponibile  | 93     | 38         | 42.000        | PG        | PIETRALUNGA |                    | No                            | 10/07/1975           | TRASFERIMENTO A TITOLO GRATUITO | Valore catastale   | 4.229,88   | 4.229,88   | AGENZIA FORESTALE REGIONALE |      |
| 34015  | TERRENI AGRICOLI   | 1.2.2.02.13.01.001  | Indisponibile  | 93     | 760        | 21.940        | PG        | PIETRALUNGA | VOCABOLO CANDELETO | No                            | 10/07/1975           | TRASFERIMENTO A TITOLO GRATUITO | Valore catastale   | 2.210,00   | 2.210,00   | AGENZIA FORESTALE REGIONALE |      |
| 34016  | TERRENI AGRICOLI   | 1.2.2.02.13.01.001  | Indisponibile  | 93     | 46         | 2.460         | PG        | PIETRALUNGA |                    | No                            | 10/07/1975           | TRASFERIMENTO A TITOLO GRATUITO | Valore catastale   | 723,13   | 723,13   | AGENZIA FORESTALE REGIONALE |      |
| 34017  | TERRENI AGRICOLI   | 1.2.2.02.13.01.001  | Indisponibile  | 93     | 47         | 8.560         | PG        | PIETRALUNGA |                    | No                            | 10/07/1975           | TRASFERIMENTO A TITOLO GRATUITO | Valore catastale   | 646,75   | 646,75   | AGENZIA FORESTALE REGIONALE |      |
| 34018  | TERRENI AGRICOLI   | 1.2.2.02.13.01.001  | Indisponibile  | 93     | 53         | 470           | PG        | PIETRALUNGA |                    | No                            | 10/07/1975           | TRASFERIMENTO A TITOLO GRATUITO | Valore catastale   | 39,00  | 39,00  | AGENZIA FORESTALE REGIONALE |      |
| 34020  | TERRENI AGRICOLI   | 1.2.2.02.13.01.001  | Indisponibile  | 93     | 57         | 9.130         | PG        | PIETRALUNGA |                    | No                            | 10/07/1975           | TRASFERIMENTO A TITOLO GRATUITO | Valore catastale   | 2.681,25   | 2.681,25   | AGENZIA FORESTALE REGIONALE |      |
| 34021  | TERRENI AGRICOLI   | 1.2.2.02.13.01.001  | Indisponibile  | 93     | 58         | 870           | PG        | PIETRALUNGA |                    | No                            | 10/07/1975           | TRASFERIMENTO A TITOLO GRATUITO | Valore catastale   | 87,75  | 87,75  | AGENZIA FORESTALE REGIONALE |      |
| 34022  | TERRENI AGRICOLI   | 1.2.2.02.13.01.001  | Indisponibile  | 93     | 59         | 2.670         | PG        | PIETRALUNGA |                    | No                            | 10/07/1975           | TRASFERIMENTO A TITOLO GRATUITO | Valore catastale   | 764,88   | 764,88   | AGENZIA FORESTALE REGIONALE |      |
| 34023  | TERRENI AGRICOLI   | 1.2.2.02.13.01.001  | Indisponibile  | 93     | 63         | 5.520         | PG        | PIETRALUNGA |                    | No                            | 10/07/1975           | TRASFERIMENTO A TITOLO GRATUITO | Valore catastale   | 555,75   | 555,75   | AGENZIA FORESTALE REGIONALE |      |
| 34024  | TERRENI AGRICOLI   | 1.2.2.02.13.01.001  | Indisponibile  | 93     | 64         | 1.680         | PG        | PIETRALUNGA |                    | No                            | 10/07/1975           | TRASFERIMENTO A TITOLO GRATUITO | Valore catastale   | 211,25   | 211,25   | AGENZIA FORESTALE REGIONALE |      |
| 34025  | TERRENI AGRICOLI   | 1.2.2.02.13.01.001  | Indisponibile  | 93     | 65         | 1.580         | PG        | PIETRALUNGA |                    | No                            | 10/07/1975           | TRASFERIMENTO A TITOLO GRATUITO | Valore catastale   | 133,25   | 133,25   | AGENZIA FORESTALE REGIONALE |      |
| 34026  | TERRENI AGRICOLI   | 1.2.2.02.13.01.001  | Indisponibile  | 93     | 66         | 8.990         | PG        | PIETRALUNGA |                    | No                            | 28/05/1980           | TRASFERIMENTO A TITOLO GRATUITO | Valore catastale   | 4.150,25   | 4.150,25   | AGENZIA FORESTALE REGIONALE |      |

**PATRIMONIO IMMOBILIARE REGIONE UMBRIA**  
**Prospetto Terreni al 31/12/2017**

| Numero identificativo (da sistema informativo) | Classificazione secondo il piano dei conti dello Stato Patrimoniale in base al D.lgs. 118/2011 (descrizione) | Classificazione secondo il piano dei conti dello Stato Patrimoniale in base al D.lgs. 118/2011 (Codice) | Classificazione ai sensi del codice civile (denominato disponibile, indisponibile) | Foglio | Particella | Superficie mq | Provincia | Comune      | Località | Bene soggetto ad ammortamento | Data di acquisizione | Modalità di acquisizione        | Criterio di valutazione secondo i principi del D.lgs. 118/2011 | Valore dell'immobile secondo i principi del D.lgs. 118/2011 al 31/12/2017 (euro) | Valore dell'immobile secondo i principi del D.lgs. 118/2011 al 31/12/2016 (euro) | Eme Gestore                 | Note |
|--|--|---|--|--------|------------|---------------|-----------|-------------|----------|-------------------------------|----------------------|---------------------------------|--|--|--|-----------------------------|------|
| 34027  | TERRENI AGRICOLI   | 1.2.2.02.13.01.001  | Indisponibile  | 93     | 796        | 19.269        | PG        | PIETRALUNGA |          | No                            | 10/07/1975           | TRASFERIMENTO A TITOLO GRATUITO | Valore catastale   | 8.893,63   | 8.893,63   | AGENZIA FORESTALE REGIONALE |      |
| 34028  | TERRENI AGRICOLI   | 1.2.2.02.13.01.001  | Indisponibile  | 93     | 69         | 2.260         | PG        | PIETRALUNGA |          | No                            | 10/07/1975           | TRASFERIMENTO A TITOLO GRATUITO | Valore catastale   | 1.043,25   | 1.043,25   | AGENZIA FORESTALE REGIONALE |      |
| 34029  | TERRENI AGRICOLI   | 1.2.2.02.13.01.001  | Indisponibile  | 93     | 70         | 5.910         | PG        | PIETRALUNGA |          | No                            | 10/07/1975           | TRASFERIMENTO A TITOLO GRATUITO | Valore catastale   | 1.735,50   | 1.735,50   | AGENZIA FORESTALE REGIONALE |      |
| 34030  | TERRENI AGRICOLI   | 1.2.2.02.13.01.001  | Indisponibile  | 93     | 72         | 81.070        | PG        | PIETRALUNGA |          | No                            | 10/07/1975           | TRASFERIMENTO A TITOLO GRATUITO | Valore catastale   | 6.168,50   | 6.168,50   | AGENZIA FORESTALE REGIONALE |      |
| 34031  | TERRENI AGRICOLI   | 1.2.2.02.13.01.001  | Indisponibile  | 93     | 73         | 21.000        | PG        | PIETRALUNGA |          | No                            | 10/07/1975           | TRASFERIMENTO A TITOLO GRATUITO | Valore catastale   | 2.114,13   | 2.114,13   | AGENZIA FORESTALE REGIONALE |      |
| 34032  | TERRENI AGRICOLI   | 1.2.2.02.13.01.001  | Indisponibile  | 93     | 74         | 7.780         | PG        | PIETRALUNGA |          | No                            | 10/07/1975           | TRASFERIMENTO A TITOLO GRATUITO | Valore catastale   | 2.284,75   | 2.284,75   | AGENZIA FORESTALE REGIONALE |      |
| 34033  | TERRENI AGRICOLI   | 1.2.2.02.13.01.001  | Indisponibile  | 93     | 75         | 2.730         | PG        | PIETRALUNGA |          | No                            | 10/07/1975           | TRASFERIMENTO A TITOLO GRATUITO | Valore catastale   | 801,13   | 801,13   | AGENZIA FORESTALE REGIONALE |      |
| 34034  | TERRENI AGRICOLI   | 1.2.2.02.13.01.001  | Indisponibile  | 93     | 76         | 1.380         | PG        | PIETRALUNGA |          | No                            | 10/07/1975           | TRASFERIMENTO A TITOLO GRATUITO | Valore catastale   | 139,75   | 139,75   | AGENZIA FORESTALE REGIONALE |      |
| 34035  | TERRENI AGRICOLI   | 1.2.2.02.13.01.001  | Indisponibile  | 93     | 77         | 7.620         | PG        | PIETRALUNGA |          | No                            | 10/07/1975           | TRASFERIMENTO A TITOLO GRATUITO | Valore catastale   | 767,00   | 767,00   | AGENZIA FORESTALE REGIONALE |      |
| 34036  | TERRENI AGRICOLI   | 1.2.2.02.13.01.001  | Indisponibile  | 93     | 78         | 7.060         | PG        | PIETRALUNGA |          | No                            | 10/07/1975           | TRASFERIMENTO A TITOLO GRATUITO | Valore catastale   | 654,88   | 654,88   | AGENZIA FORESTALE REGIONALE |      |
| 34037  | TERRENI AGRICOLI   | 1.2.2.02.13.01.001  | Indisponibile  | 93     | 82         | 640           | PG        | PIETRALUNGA |          | No                            | 10/07/1975           | TRASFERIMENTO A TITOLO GRATUITO | Valore catastale   | 65,00  | 65,00  | AGENZIA FORESTALE REGIONALE |      |
| 34038  | TERRENI AGRICOLI   | 1.2.2.02.13.01.001  | Indisponibile  | 93     | 83         | 14.060        | PG        | PIETRALUNGA |          | No                            | 10/07/1975           | TRASFERIMENTO A TITOLO GRATUITO | Valore catastale   | 1.415,38   | 1.415,38   | AGENZIA FORESTALE REGIONALE |      |
| 34039  | TERRENI AGRICOLI   | 1.2.2.02.13.01.001  | Indisponibile  | 93     | 84         | 76.910        | PG        | PIETRALUNGA |          | No                            | 10/07/1975           | TRASFERIMENTO A TITOLO GRATUITO | Valore catastale   | 10.323,63  | 10.323,63  | AGENZIA FORESTALE REGIONALE |      |
| 34040  | TERRENI AGRICOLI   | 1.2.2.02.13.01.001  | Indisponibile  | 93     | 85         | 76.000        | PG        | PIETRALUNGA |          | No                            | 10/07/1975           | TRASFERIMENTO A TITOLO GRATUITO | Valore catastale   | 7.653,75   | 7.653,75   | AGENZIA FORESTALE REGIONALE |      |
| 34041  | TERRENI AGRICOLI   | 1.2.2.02.13.01.001  | Indisponibile  | 93     | 86         | 60.860        | PG        | PIETRALUNGA |          | No                            | 10/07/1975           | TRASFERIMENTO A TITOLO GRATUITO | Valore catastale   | 5.617,63   | 5.617,63   | AGENZIA FORESTALE REGIONALE |      |
| 34042  | TERRENI AGRICOLI   | 1.2.2.02.13.01.001  | Indisponibile  | 93     | 87         | 5.630         | PG        | PIETRALUNGA |          | No                            | 10/07/1975           | TRASFERIMENTO A TITOLO GRATUITO | Valore catastale   | 472,88   | 472,88   | AGENZIA FORESTALE REGIONALE |      |
| 34043  | TERRENI AGRICOLI   | 1.2.2.02.13.01.001  | Indisponibile  | 93     | 88         | 15.420        | PG        | PIETRALUNGA |          | No                            | 10/07/1975           | TRASFERIMENTO A TITOLO GRATUITO | Valore catastale   | 4.528,88   | 4.528,88   | AGENZIA FORESTALE REGIONALE |      |
| 34044  | TERRENI AGRICOLI   | 1.2.2.02.13.01.001  | Indisponibile  | 93     | 89         | 8.060         | PG        | PIETRALUNGA |          | No                            | 10/07/1975           | TRASFERIMENTO A TITOLO GRATUITO | Valore catastale   | 2.367,63   | 2.367,63   | AGENZIA FORESTALE REGIONALE |      |
| 34045  | TERRENI AGRICOLI   | 1.2.2.02.13.01.001  | Indisponibile  | 93     | 90         | 11.560        | PG        | PIETRALUNGA |          | No                            | 10/07/1975           | TRASFERIMENTO A TITOLO GRATUITO | Valore catastale   | 1.360,13   | 1.360,13   | AGENZIA FORESTALE REGIONALE |      |
| 34046  | TERRENI AGRICOLI   | 1.2.2.02.13.01.001  | Indisponibile  | 93     | 93         | 7.240         | PG        | PIETRALUNGA |          | No                            | 10/07/1975           | TRASFERIMENTO A TITOLO GRATUITO | Valore catastale   | 2.127,13   | 2.127,13   | AGENZIA FORESTALE REGIONALE |      |
| 34047  | TERRENI AGRICOLI   | 1.2.2.02.13.01.001  | Indisponibile  | 93     | 94         | 6.650         | PG        | PIETRALUNGA |          | No                            | 10/07/1975           | TRASFERIMENTO A TITOLO GRATUITO | Valore catastale   | 836,88   | 836,88   | AGENZIA FORESTALE REGIONALE |      |
| 34048  | TERRENI AGRICOLI   | 1.2.2.02.13.01.001  | Indisponibile  | 93     | 95         | 23.270        | PG        | PIETRALUNGA |          | No                            | 10/07/1975           | TRASFERIMENTO A TITOLO GRATUITO | Valore catastale   | 2.148,25   | 2.148,25   | AGENZIA FORESTALE REGIONALE |      |
| 34049  | TERRENI AGRICOLI   | 1.2.2.02.13.01.001  | Indisponibile  | 93     | 96         | 340           | PG        | PIETRALUNGA |          | No                            | 10/07/1975           | TRASFERIMENTO A TITOLO GRATUITO | Valore catastale   | 42,25  | 42,25  | AGENZIA FORESTALE REGIONALE |      |
| 34050  | TERRENI AGRICOLI   | 1.2.2.02.13.01.001  | Indisponibile  | 93     | 97         | 1.340         | PG        | PIETRALUNGA |          | No                            | 10/07/1975           | TRASFERIMENTO A TITOLO GRATUITO | Valore catastale   | 169,00   | 169,00   | AGENZIA FORESTALE REGIONALE |      |
| 34051  | TERRENI AGRICOLI   | 1.2.2.02.13.01.001  | Indisponibile  | 93     | 98         | 4.510         | PG        | PIETRALUNGA |          | No                            | 10/07/1975           | TRASFERIMENTO A TITOLO GRATUITO | Valore catastale   | 302,25   | 302,25   | AGENZIA FORESTALE REGIONALE |      |
| 34052  | TERRENI AGRICOLI   | 1.2.2.02.13.01.001  | Indisponibile  | 93     | 99         | 4.410         | PG        | PIETRALUNGA |          | No                            | 10/07/1975           | TRASFERIMENTO A TITOLO GRATUITO | Valore catastale   | 261,13   | 261,13   | AGENZIA FORESTALE REGIONALE |      |
| 34053  | TERRENI AGRICOLI   | 1.2.2.02.13.01.001  | Indisponibile  | 93     | 100        | 10.270        | PG        | PIETRALUNGA |          | No                            | 10/07/1975           | TRASFERIMENTO A TITOLO GRATUITO | Valore catastale   | 3.045,25   | 3.045,25   | AGENZIA FORESTALE REGIONALE |      |
| 34054  | TERRENI AGRICOLI   | 1.2.2.02.13.01.001  | Indisponibile  | 93     | 101        | 2.430         | PG        | PIETRALUNGA |          | No                            | 10/07/1975           | TRASFERIMENTO A TITOLO GRATUITO | Valore catastale   | 245,38   | 245,38   | AGENZIA FORESTALE REGIONALE |      |
| 34055  | TERRENI AGRICOLI   | 1.2.2.02.13.01.001  | Indisponibile  | 93     | 102        | 1.240         | PG        | PIETRALUNGA |          | No                            | 10/07/1975           | TRASFERIMENTO A TITOLO GRATUITO | Valore catastale   | 0,00   | 0,00   | AGENZIA FORESTALE REGIONALE |      |
| 34056  | TERRENI AGRICOLI   | 1.2.2.02.13.01.001  | Indisponibile  | 93     | 103        | 2.470         | PG        | PIETRALUNGA |          | No                            | 10/07/1975           | TRASFERIMENTO A TITOLO GRATUITO | Valore catastale   | 724,75   | 724,75   | AGENZIA FORESTALE REGIONALE |      |
| 34057  | TERRENI AGRICOLI   | 1.2.2.02.13.01.001  | Indisponibile  | 93     | 104        | 52.070        | PG        | PIETRALUNGA |          | No                            | 10/07/1975           | TRASFERIMENTO A TITOLO GRATUITO | Valore catastale   | 5.304,00   | 5.304,00   | AGENZIA FORESTALE REGIONALE |      |
| 34058  | TERRENI AGRICOLI   | 1.2.2.02.13.01.001  | Indisponibile  | 93     | 105        | 4.280         | PG        | PIETRALUNGA |          | No                            | 10/07/1975           | TRASFERIMENTO A TITOLO GRATUITO | Valore catastale   | 539,50   | 539,50   | AGENZIA FORESTALE REGIONALE |      |
| 34059  | TERRENI AGRICOLI   | 1.2.2.02.13.01.001  | Indisponibile  | 93     | 106        | 2.280         | PG        | PIETRALUNGA |          | No                            | 10/07/1975           | TRASFERIMENTO A TITOLO GRATUITO | Valore catastale   | 669,50   | 669,50   | AGENZIA FORESTALE REGIONALE |      |

**PATRIMONIO IMMOBILIARE REGIONE UMBRIA**  
**Prospetto Terreni al 31/12/2017**

| Numero identificativo (da sistema) | Classificazione secondo il piano dei conti dello Stato Patrimoniale in base al D.lgs. 118/2011 (descrizione) | Classificazione secondo il piano dei conti dello Stato Patrimoniale in base al D.lgs. 118/2011 (Codice) | Classificazione ai sensi del codice civile (demaniale, disponibile, indisponibile) | Foglio | Particella | Superficie mq | Provincia | Comune      | Località | Bene soggetto ad ammortamento | Data di acquisizione | Modalità di acquisizione        | Criterio di valutazione secondo i principi del D.lgs. 118/2011 | Valore dell'immobile secondo i principi del D.lgs. 118/2011 al 31/12/2017 (euro) | Valore dell'immobile secondo i principi del D.lgs. 118/2011 al 31/12/2016 (euro) | Eme Gestore                 | Note |
|------------------------------------|--|---|--|--------|------------|---------------|-----------|-------------|----------|-------------------------------|----------------------|---------------------------------|--|--|--|-----------------------------|------|
| 34060                              | TERRENI AGRICOLI   | 1.2.2.02.13.01.001  | Indisponibile  | 93     | 107        | 7.210         | PG        | PIETRALUNGA |          | No                            | 10/07/1975           | TRASFERIMENTO A TITOLO GRATUITO | Valore catastale   | 544,38   | 544,38   | AGENZIA FORESTALE REGIONALE |      |
| 34061                              | TERRENI AGRICOLI   | 1.2.2.02.13.01.001  | Indisponibile  | 93     | 113        | 5.740         | PG        | PIETRALUNGA |          | No                            | 10/07/1975           | TRASFERIMENTO A TITOLO GRATUITO | Valore catastale   | 385,13   | 385,13   | AGENZIA FORESTALE REGIONALE |      |
| 34062                              | TERRENI AGRICOLI   | 1.2.2.02.13.01.001  | Indisponibile  | 93     | 296        | 1.508         | PG        | PIETRALUNGA |          | No                            | 10/07/1975           | TRASFERIMENTO A TITOLO GRATUITO | Valore catastale   | 151,13   | 151,13   | AGENZIA FORESTALE REGIONALE |      |
| 34063                              | TERRENI AGRICOLI   | 1.2.2.02.13.01.001  | Indisponibile  | 93     | 297        | 40            | PG        | PIETRALUNGA |          | No                            | 10/07/1975           | TRASFERIMENTO A TITOLO GRATUITO | Valore catastale   | 11,38  | 11,38  | AGENZIA FORESTALE REGIONALE |      |
| 34064                              | TERRENI AGRICOLI   | 1.2.2.02.13.01.001  | Indisponibile  | 93     | 298        | 90            | PG        | PIETRALUNGA |          | No                            | 10/07/1975           | TRASFERIMENTO A TITOLO GRATUITO | Valore catastale   | 26,00  | 26,00  | AGENZIA FORESTALE REGIONALE |      |
| 34065                              | TERRENI AGRICOLI   | 1.2.2.02.13.01.001  | Indisponibile  | 93     | 377        | 240           | PG        | PIETRALUNGA |          | No                            | 10/07/1975           | TRASFERIMENTO A TITOLO GRATUITO | Valore catastale   | 24,38  | 24,38  | AGENZIA FORESTALE REGIONALE |      |
| 34066                              | TERRENI AGRICOLI   | 1.2.2.02.13.01.001  | Indisponibile  | 94     | 18         | 8.840         | PG        | PIETRALUNGA |          | No                            | 10/07/1975           | TRASFERIMENTO A TITOLO GRATUITO | Valore catastale   | 2.596,75   | 2.596,75   | AGENZIA FORESTALE REGIONALE |      |
| 34067                              | TERRENI AGRICOLI   | 1.2.2.02.13.01.001  | Indisponibile  | 94     | 72         | 210           | PG        | PIETRALUNGA |          | No                            | 10/07/1975           | TRASFERIMENTO A TITOLO GRATUITO | Valore catastale   | 6,50   | 6,50   | AGENZIA FORESTALE REGIONALE |      |
| 34068                              | TERRENI AGRICOLI   | 1.2.2.02.13.01.001  | Indisponibile  | 94     | 126        | 2.190         | PG        | PIETRALUNGA |          | No                            | 10/07/1975           | TRASFERIMENTO A TITOLO GRATUITO | Valore catastale   | 550,88   | 550,88   | AGENZIA FORESTALE REGIONALE |      |
| 34069                              | TERRENI AGRICOLI   | 1.2.2.02.13.01.001  | Indisponibile  | 94     | 127        | 11.110        | PG        | PIETRALUNGA |          | No                            | 10/07/1975           | TRASFERIMENTO A TITOLO GRATUITO | Valore catastale   | 2.796,63   | 2.796,63   | AGENZIA FORESTALE REGIONALE |      |
| 34070                              | TERRENI AGRICOLI   | 1.2.2.02.13.01.001  | Indisponibile  | 94     | 129        | 4.220         | PG        | PIETRALUNGA |          | No                            | 10/07/1975           | TRASFERIMENTO A TITOLO GRATUITO | Valore catastale   | 390,00   | 390,00   | AGENZIA FORESTALE REGIONALE |      |
| 34071                              | TERRENI AGRICOLI   | 1.2.2.02.13.01.001  | Indisponibile  | 94     | 175        | 7.060         | PG        | PIETRALUNGA |          | No                            | 10/07/1975           | TRASFERIMENTO A TITOLO GRATUITO | Valore catastale   | 1.777,75   | 1.777,75   | AGENZIA FORESTALE REGIONALE |      |
| 34072                              | TERRENI AGRICOLI   | 1.2.2.02.13.01.001  | Indisponibile  | 94     | 179        | 4.270         | PG        | PIETRALUNGA |          | No                            | 10/07/1975           | TRASFERIMENTO A TITOLO GRATUITO | Valore catastale   | 359,13   | 359,13   | AGENZIA FORESTALE REGIONALE |      |
| 34073                              | TERRENI AGRICOLI   | 1.2.2.02.13.01.001  | Indisponibile  | 94     | 180        | 13.260        | PG        | PIETRALUNGA |          | No                            | 10/07/1975           | TRASFERIMENTO A TITOLO GRATUITO | Valore catastale   | 1.223,63   | 1.223,63   | AGENZIA FORESTALE REGIONALE |      |
| 34074                              | TERRENI AGRICOLI   | 1.2.2.02.13.01.001  | Indisponibile  | 94     | 181        | 440           | PG        | PIETRALUNGA |          | No                            | 10/07/1975           | TRASFERIMENTO A TITOLO GRATUITO | Valore catastale   | 55,25  | 55,25  | AGENZIA FORESTALE REGIONALE |      |
| 34075                              | TERRENI AGRICOLI   | 1.2.2.02.13.01.001  | Indisponibile  | 94     | 228        | 3.980         | PG        | PIETRALUNGA |          | No                            | 10/07/1975           | TRASFERIMENTO A TITOLO GRATUITO | Valore catastale   | 500,50   | 500,50   | AGENZIA FORESTALE REGIONALE |      |
| 34076                              | TERRENI AGRICOLI   | 1.2.2.02.13.01.001  | Indisponibile  | 95     | 1          | 820           | PG        | PIETRALUNGA |          | No                            | 28/05/1980           | TRASFERIMENTO A TITOLO GRATUITO | Valore catastale   | 206,38   | 206,38   | AGENZIA FORESTALE REGIONALE |      |
| 34077                              | TERRENI AGRICOLI   | 1.2.2.02.13.01.001  | Indisponibile  | 95     | 2          | 520           | PG        | PIETRALUNGA |          | No                            | 28/05/1980           | TRASFERIMENTO A TITOLO GRATUITO | Valore catastale   | 43,88  | 43,88  | AGENZIA FORESTALE REGIONALE |      |
| 34078                              | TERRENI AGRICOLI   | 1.2.2.02.13.01.001  | Indisponibile  | 95     | 3          | 5.200         | PG        | PIETRALUNGA |          | No                            | 28/05/1980           | TRASFERIMENTO A TITOLO GRATUITO | Valore catastale   | 459,88   | 459,88   | AGENZIA FORESTALE REGIONALE |      |
| 34079                              | TERRENI AGRICOLI   | 1.2.2.02.13.01.001  | Indisponibile  | 95     | 4          | 2.750         | PG        | PIETRALUNGA |          | No                            | 28/05/1980           | TRASFERIMENTO A TITOLO GRATUITO | Valore catastale   | 92,63  | 92,63  | AGENZIA FORESTALE REGIONALE |      |
| 34080                              | TERRENI AGRICOLI   | 1.2.2.02.13.01.001  | Indisponibile  | 95     | 5          | 18.050        | PG        | PIETRALUNGA |          | No                            | 28/05/1980           | TRASFERIMENTO A TITOLO GRATUITO | Valore catastale   | 1.363,38   | 1.363,38   | AGENZIA FORESTALE REGIONALE |      |
| 34081                              | TERRENI AGRICOLI   | 1.2.2.02.13.01.001  | Indisponibile  | 95     | 6          | 1.250         | PG        | PIETRALUNGA |          | No                            | 28/05/1980           | TRASFERIMENTO A TITOLO GRATUITO | Valore catastale   | 42,25  | 42,25  | AGENZIA FORESTALE REGIONALE |      |
| 34082                              | TERRENI AGRICOLI   | 1.2.2.02.13.01.001  | Indisponibile  | 95     | 7          | 2.540         | PG        | PIETRALUNGA |          | No                            | 28/05/1980           | TRASFERIMENTO A TITOLO GRATUITO | Valore catastale   | 191,75   | 191,75   | AGENZIA FORESTALE REGIONALE |      |
| 34083                              | TERRENI AGRICOLI   | 1.2.2.02.13.01.001  | Indisponibile  | 95     | 8          | 22.340        | PG        | PIETRALUNGA |          | No                            | 28/05/1980           | TRASFERIMENTO A TITOLO GRATUITO | Valore catastale   | 1.686,75   | 1.686,75   | AGENZIA FORESTALE REGIONALE |      |
| 34084                              | TERRENI AGRICOLI   | 1.2.2.02.13.01.001  | Indisponibile  | 95     | 9          | 1.850         | PG        | PIETRALUNGA |          | No                            | 28/05/1980           | TRASFERIMENTO A TITOLO GRATUITO | Valore catastale   | 156,00   | 156,00   | AGENZIA FORESTALE REGIONALE |      |
| 34085                              | TERRENI AGRICOLI   | 1.2.2.02.13.01.001  | Indisponibile  | 95     | 10         | 2.330         | PG        | PIETRALUNGA |          | No                            | 28/05/1980           | TRASFERIMENTO A TITOLO GRATUITO | Valore catastale   | 586,63   | 586,63   | AGENZIA FORESTALE REGIONALE |      |
| 34086                              | TERRENI AGRICOLI   | 1.2.2.02.13.01.001  | Indisponibile  | 95     | 11         | 3.090         | PG        | PIETRALUNGA |          | No                            | 28/05/1980           | TRASFERIMENTO A TITOLO GRATUITO | Valore catastale   | 776,38   | 776,38   | AGENZIA FORESTALE REGIONALE |      |
| 34087                              | TERRENI AGRICOLI   | 1.2.2.02.13.01.001  | Indisponibile  | 95     | 12         | 8.310         | PG        | PIETRALUNGA |          | No                            | 28/05/1980           | TRASFERIMENTO A TITOLO GRATUITO | Valore catastale   | 2.093,00   | 2.093,00   | AGENZIA FORESTALE REGIONALE |      |
| 34088                              | TERRENI AGRICOLI   | 1.2.2.02.13.01.001  | Indisponibile  | 95     | 13         | 12.780        | PG        | PIETRALUNGA |          | No                            | 28/05/1980           | TRASFERIMENTO A TITOLO GRATUITO | Valore catastale   | 3.753,75   | 3.753,75   | AGENZIA FORESTALE REGIONALE |      |
| 34089                              | TERRENI AGRICOLI   | 1.2.2.02.13.01.001  | Indisponibile  | 95     | 14         | 3.250         | PG        | PIETRALUNGA |          | No                            | 28/05/1980           | TRASFERIMENTO A TITOLO GRATUITO | Valore catastale   | 261,13   | 261,13   | AGENZIA FORESTALE REGIONALE |      |
| 34090                              | TERRENI AGRICOLI   | 1.2.2.02.13.01.001  | Indisponibile  | 95     | 15         | 6.680         | PG        | PIETRALUNGA |          | No                            | 28/05/1980           | TRASFERIMENTO A TITOLO GRATUITO | Valore catastale   | 1.681,88   | 1.681,88   | AGENZIA FORESTALE REGIONALE |      |
| 34091                              | TERRENI AGRICOLI   | 1.2.2.02.13.01.001  | Indisponibile  | 95     | 16         | 10.380        | PG        | PIETRALUNGA |          | No                            | 28/05/1980           | TRASFERIMENTO A TITOLO GRATUITO | Valore catastale   | 2.613,00   | 2.613,00   | AGENZIA FORESTALE REGIONALE |      |
| 34092                              | TERRENI AGRICOLI   | 1.2.2.02.13.01.001  | Indisponibile  | 95     | 17         | 3.790         | PG        | PIETRALUNGA |          | No                            | 28/05/1980           | TRASFERIMENTO A TITOLO GRATUITO | Valore catastale   | 318,50   | 318,50   | AGENZIA FORESTALE REGIONALE |      |

**PATRIMONIO IMMOBILIARE REGIONE UMBRIA**  
**Prospetto Terreni al 31/12/2017**

| Numero identificativo (da sistema di cartografia) | Classificazione secondo il piano dei conti dello Stato Patrimoniale in base al D.lgs. 118/2011 (descrizione) | Classificazione secondo il piano dei conti dello Stato Patrimoniale in base al D.lgs. 118/2011 (Codice) | Classificazione ai sensi del codice civile (demaniale, disponibile, indisponibile) | Foglio | Particella | Superficie mq | Provincia | Comune      | Località | Bene soggetto ad ammortamento | Data di acquisizione | Modalità di acquisizione        | Criterio di valutazione secondo i principi del D.lgs. 118/2011 | Valore dell'immobile secondo i principi del D.lgs. 118/2011 al 31/12/2017 (euro) | Valore dell'immobile secondo i principi del D.lgs. 118/2011 al 31/12/2016 (euro) | Eme Gestore                 | Note |
|---|--|---|--|--------|------------|---------------|-----------|-------------|----------|-------------------------------|----------------------|---------------------------------|--|--|--|-----------------------------|------|
| 34093   | TERRENI AGRICOLI   | 1.2.2.02.13.01.001  | Indisponibile  | 95     | 18         | 2.440         | PG        | PIETRALUNGA |          | No                            | 28/05/1980           | TRASFERIMENTO A TITOLO GRATUITO | Valore catastale   | 286,00   | 286,00   | AGENZIA FORESTALE REGIONALE |      |
| 34094   | TERRENI AGRICOLI   | 1.2.2.02.13.01.001  | Indisponibile  | 95     | 19         | 1.370         | PG        | PIETRALUNGA |          | No                            | 28/05/1980           | TRASFERIMENTO A TITOLO GRATUITO | Valore catastale   | 115,38   | 115,38   | AGENZIA FORESTALE REGIONALE |      |
| 34095   | TERRENI AGRICOLI   | 1.2.2.02.13.01.001  | Indisponibile  | 95     | 20         | 9.970         | PG        | PIETRALUNGA |          | No                            | 28/05/1980           | TRASFERIMENTO A TITOLO GRATUITO | Valore catastale   | 2.811,25   | 2.811,25   | AGENZIA FORESTALE REGIONALE |      |
| 34096   | TERRENI AGRICOLI   | 1.2.2.02.13.01.001  | Indisponibile  | 95     | 21         | 53.070        | PG        | PIETRALUNGA |          | No                            | 28/05/1980           | TRASFERIMENTO A TITOLO GRATUITO | Valore catastale   | 4.054,38   | 4.054,38   | AGENZIA FORESTALE REGIONALE |      |
| 34097   | TERRENI AGRICOLI   | 1.2.2.02.13.01.001  | Indisponibile  | 95     | 22         | 2.840         | PG        | PIETRALUNGA |          | No                            | 28/05/1980           | TRASFERIMENTO A TITOLO GRATUITO | Valore catastale   | 715,00   | 715,00   | AGENZIA FORESTALE REGIONALE |      |
| 34098   | TERRENI AGRICOLI   | 1.2.2.02.13.01.001  | Indisponibile  | 95     | 24         | 12.940        | PG        | PIETRALUNGA |          | No                            | 28/05/1980           | TRASFERIMENTO A TITOLO GRATUITO | Valore catastale   | 1.521,00   | 1.521,00   | AGENZIA FORESTALE REGIONALE |      |
| 34099   | TERRENI AGRICOLI   | 1.2.2.02.13.01.001  | Indisponibile  | 95     | 25         | 1.840         | PG        | PIETRALUNGA |          | No                            | 28/05/1980           | TRASFERIMENTO A TITOLO GRATUITO | Valore catastale   | 61,75  | 61,75  | AGENZIA FORESTALE REGIONALE |      |
| 34100   | TERRENI AGRICOLI   | 1.2.2.02.13.01.001  | Indisponibile  | 95     | 26         | 23.120        | PG        | PIETRALUNGA |          | No                            | 28/05/1980           | TRASFERIMENTO A TITOLO GRATUITO | Valore catastale   | 1.746,88   | 1.746,88   | AGENZIA FORESTALE REGIONALE |      |
| 34101   | TERRENI AGRICOLI   | 1.2.2.02.13.01.001  | Indisponibile  | 95     | 31         | 19.020        | PG        | PIETRALUNGA |          | No                            | 28/05/1980           | TRASFERIMENTO A TITOLO GRATUITO | Valore catastale   | 4.788,88   | 4.788,88   | AGENZIA FORESTALE REGIONALE |      |
| 34102   | TERRENI AGRICOLI   | 1.2.2.02.13.01.001  | Indisponibile  | 95     | 51         | 3.180         | PG        | PIETRALUNGA |          | No                            | 28/05/1980           | TRASFERIMENTO A TITOLO GRATUITO | Valore catastale   | 266,50   | 266,50   | AGENZIA FORESTALE REGIONALE |      |
| 34103   | TERRENI AGRICOLI   | 1.2.2.02.13.01.001  | Indisponibile  | 96     | 1          | 16.470        | PG        | PIETRALUNGA |          | No                            | 28/05/1980           | TRASFERIMENTO A TITOLO GRATUITO | Valore catastale   | 4.837,63   | 4.837,63   | AGENZIA FORESTALE REGIONALE |      |
| 34104   | TERRENI AGRICOLI   | 1.2.2.02.13.01.001  | Indisponibile  | 96     | 3          | 3.340         | PG        | PIETRALUNGA |          | No                            | 28/05/1980           | TRASFERIMENTO A TITOLO GRATUITO | Valore catastale   | 112,13   | 112,13   | AGENZIA FORESTALE REGIONALE |      |
| 34105   | TERRENI AGRICOLI   | 1.2.2.02.13.01.001  | Indisponibile  | 96     | 4          | 350           | PG        | PIETRALUNGA |          | No                            | 28/05/1980           | TRASFERIMENTO A TITOLO GRATUITO | Valore catastale   | 3,25   | 3,25   | AGENZIA FORESTALE REGIONALE |      |
| 34106   | TERRENI AGRICOLI   | 1.2.2.02.13.01.001  | Indisponibile  | 96     | 5          | 790           | PG        | PIETRALUNGA |          | No                            | 28/05/1980           | TRASFERIMENTO A TITOLO GRATUITO | Valore catastale   | 198,25   | 198,25   | AGENZIA FORESTALE REGIONALE |      |
| 34107   | TERRENI AGRICOLI   | 1.2.2.02.13.01.001  | Indisponibile  | 96     | 6          | 56.330        | PG        | PIETRALUNGA |          | No                            | 28/05/1980           | TRASFERIMENTO A TITOLO GRATUITO | Valore catastale   | 4.745,00   | 4.745,00   | AGENZIA FORESTALE REGIONALE |      |
| 34108   | TERRENI AGRICOLI   | 1.2.2.02.13.01.001  | Indisponibile  | 96     | 7          | 5.860         | PG        | PIETRALUNGA |          | No                            | 28/05/1980           | TRASFERIMENTO A TITOLO GRATUITO | Valore catastale   | 1.865,50   | 1.865,50   | AGENZIA FORESTALE REGIONALE |      |
| 34109   | TERRENI AGRICOLI   | 1.2.2.02.13.01.001  | Indisponibile  | 96     | 8          | 8.390         | PG        | PIETRALUNGA |          | No                            | 28/05/1980           | TRASFERIMENTO A TITOLO GRATUITO | Valore catastale   | 2.465,13   | 2.465,13   | AGENZIA FORESTALE REGIONALE |      |
| 34110   | TERRENI AGRICOLI   | 1.2.2.02.13.01.001  | Indisponibile  | 96     | 9          | 5.010         | PG        | PIETRALUNGA |          | No                            | 28/05/1980           | TRASFERIMENTO A TITOLO GRATUITO | Valore catastale   | 420,88   | 420,88   | AGENZIA FORESTALE REGIONALE |      |
| 34111   | TERRENI AGRICOLI   | 1.2.2.02.13.01.001  | Indisponibile  | 96     | 111        | 30            | PG        | PIETRALUNGA |          | No                            | 28/05/1980           | TRASFERIMENTO A TITOLO GRATUITO | Valore catastale   | 3,25   | 3,25   | AGENZIA FORESTALE REGIONALE |      |
| 34112   | TERRENI AGRICOLI   | 1.2.2.02.13.01.001  | Indisponibile  | 96     | 10         | 2.860         | PG        | PIETRALUNGA |          | No                            | 10/07/1975           | TRASFERIMENTO A TITOLO GRATUITO | Valore catastale   | 99,13  | 99,13  | AGENZIA FORESTALE REGIONALE |      |
| 34113   | TERRENI AGRICOLI   | 1.2.2.02.13.01.001  | Indisponibile  | 96     | 112        | 670           | PG        | PIETRALUNGA |          | No                            | 10/07/1975           | TRASFERIMENTO A TITOLO GRATUITO | Valore catastale   | 22,75  | 22,75  | AGENZIA FORESTALE REGIONALE |      |
| 34114   | TERRENI AGRICOLI   | 1.2.2.02.13.01.001  | Indisponibile  | 96     | 11         | 360           | PG        | PIETRALUNGA |          | No                            | 10/07/1975           | TRASFERIMENTO A TITOLO GRATUITO | Valore catastale   | 0,00   | 0,00   | AGENZIA FORESTALE REGIONALE |      |
| 34115   | TERRENI AGRICOLI   | 1.2.2.02.13.01.001  | Indisponibile  | 96     | 12         | 1.680         | PG        | PIETRALUNGA |          | No                            | 10/07/1975           | TRASFERIMENTO A TITOLO GRATUITO | Valore catastale   | 494,00   | 494,00   | AGENZIA FORESTALE REGIONALE |      |
| 34116   | TERRENI AGRICOLI   | 1.2.2.02.13.01.001  | Indisponibile  | 96     | 13         | 2.490         | PG        | PIETRALUNGA |          | No                            | 10/07/1975           | TRASFERIMENTO A TITOLO GRATUITO | Valore catastale   | 188,50   | 188,50   | AGENZIA FORESTALE REGIONALE |      |
| 34117   | TERRENI AGRICOLI   | 1.2.2.02.13.01.001  | Indisponibile  | 96     | 14         | 19.960        | PG        | PIETRALUNGA |          | No                            | 10/07/1975           | TRASFERIMENTO A TITOLO GRATUITO | Valore catastale   | 5.746,00   | 5.746,00   | AGENZIA FORESTALE REGIONALE |      |
| 34118   | TERRENI AGRICOLI   | 1.2.2.02.13.01.001  | Indisponibile  | 96     | 15         | 410           | PG        | PIETRALUNGA |          | No                            | 28/05/1980           | TRASFERIMENTO A TITOLO GRATUITO | Valore catastale   | 120,25   | 120,25   | AGENZIA FORESTALE REGIONALE |      |
| 34119   | TERRENI AGRICOLI   | 1.2.2.02.13.01.001  | Indisponibile  | 96     | 16         | 1.310         | PG        | PIETRALUNGA |          | No                            | 28/05/1980           | TRASFERIMENTO A TITOLO GRATUITO | Valore catastale   | 329,88   | 329,88   | AGENZIA FORESTALE REGIONALE |      |
| 34120   | TERRENI AGRICOLI   | 1.2.2.02.13.01.001  | Indisponibile  | 96     | 17         | 4.720         | PG        | PIETRALUNGA |          | No                            | 28/05/1980           | TRASFERIMENTO A TITOLO GRATUITO | Valore catastale   | 396,50   | 396,50   | AGENZIA FORESTALE REGIONALE |      |
| 34121   | TERRENI AGRICOLI   | 1.2.2.02.13.01.001  | Indisponibile  | 96     | 18         | 37.160        | PG        | PIETRALUNGA |          | No                            | 28/05/1980           | TRASFERIMENTO A TITOLO GRATUITO | Valore catastale   | 10.915,13  | 10.915,13  | AGENZIA FORESTALE REGIONALE |      |
| 34122   | TERRENI AGRICOLI   | 1.2.2.02.13.01.001  | Indisponibile  | 96     | 19         | 580           | PG        | PIETRALUNGA |          | No                            | 28/05/1980           | TRASFERIMENTO A TITOLO GRATUITO | Valore catastale   | 47,13  | 47,13  | AGENZIA FORESTALE REGIONALE |      |
| 34123   | TERRENI AGRICOLI   | 1.2.2.02.13.01.001  | Indisponibile  | 96     | 20         | 1.000         | PG        | PIETRALUNGA |          | No                            | 28/05/1980           | TRASFERIMENTO A TITOLO GRATUITO | Valore catastale   | 84,50  | 84,50  | AGENZIA FORESTALE REGIONALE |      |
| 34124   | TERRENI AGRICOLI   | 1.2.2.02.13.01.001  | Indisponibile  | 96     | 21         | 4.900         | PG        | PIETRALUNGA |          | No                            | 28/05/1980           | TRASFERIMENTO A TITOLO GRATUITO | Valore catastale   | 164,13   | 164,13   | AGENZIA FORESTALE REGIONALE |      |
| 34126   | TERRENI AGRICOLI   | 1.2.2.02.13.01.001  | Indisponibile  | 96     | 24         | 4.640         | PG        | PIETRALUNGA |          | No                            | 28/05/1980           | TRASFERIMENTO A TITOLO GRATUITO | Valore catastale   | 390,00   | 390,00   | AGENZIA FORESTALE REGIONALE |      |

**PATRIMONIO IMMOBILIARE REGIONE UMBRIA**  
**Prospetto Terreni al 31/12/2017**

| Numero identificativo (da sistema informativo) | Classificazione secondo il piano dei conti dello Stato Patrimoniale in base al D.lgs. 118/2011 (descrizione) | Classificazione secondo il piano dei conti dello Stato Patrimoniale in base al D.lgs. 118/2011 (Codice) | Classificazione ai sensi del codice civile (demaniale, disponibile, indisponibile) | Foglio | Particella | Superficie mq | Provincia | Comune      | Località | Bene soggetto ad ammortamento | Data di acquisizione | Modalità di acquisizione        | Criterio di valutazione secondo i principi del D.lgs. 118/2011 | Valore dell'immobile secondo i principi del D.lgs. 118/2011 al 31/12/2017 (euro) | Valore dell'immobile secondo i principi del D.lgs. 118/2011 al 31/12/2016 (euro) | Eme Gestore                 | Note                           |
|--|--|---|--|--------|------------|---------------|-----------|-------------|----------|-------------------------------|----------------------|---------------------------------|--|--|--|-----------------------------|--------------------------------|
| 34127  | TERRENI AGRICOLI   | 1.2.2.02.13.01.001  | Indisponibile  | 96     | 25         | 920           | PG        | PIETRALUNGA |          | No                            | 28/05/1980           | TRASFERIMENTO A TITOLO GRATUITO | Valore catastale   | 76,00  | 76,00  | AGENZIA FORESTALE REGIONALE |                                |
| 34129  | TERRENI AGRICOLI   | 1.2.2.02.13.01.001  | Indisponibile  | 96     | 27         | 7.260         | PG        | PIETRALUNGA |          | No                            | 28/05/1980           | TRASFERIMENTO A TITOLO GRATUITO | Valore catastale   | 609,38   | 609,38   | AGENZIA FORESTALE REGIONALE |                                |
| 34130  | TERRENI AGRICOLI   | 1.2.2.02.13.01.001  | Indisponibile  | 96     | 28         | 61.170        | PG        | PIETRALUNGA |          | No                            | 28/05/1980           | TRASFERIMENTO A TITOLO GRATUITO | Valore catastale   | 12.883,00  | 12.883,00  | AGENZIA FORESTALE REGIONALE |                                |
| 34131  | TERRENI AGRICOLI   | 1.2.2.02.13.01.001  | Indisponibile  | 96     | 29         | 340           | PG        | PIETRALUNGA |          | No                            | 28/05/1980           | TRASFERIMENTO A TITOLO GRATUITO | Valore catastale   | 11,38  | 11,38  | AGENZIA FORESTALE REGIONALE |                                |
| 34132  | TERRENI AGRICOLI   | 1.2.2.02.13.01.001  | Indisponibile  | 96     | 30         | 16.030        | PG        | PIETRALUNGA |          | No                            | 28/05/1980           | TRASFERIMENTO A TITOLO GRATUITO | Valore catastale   | 4.036,50   | 4.036,50   | AGENZIA FORESTALE REGIONALE |                                |
| 34133  | TERRENI AGRICOLI   | 1.2.2.02.13.01.001  | Indisponibile  | 96     | 31         | 5.060         | PG        | PIETRALUNGA |          | No                            | 28/05/1980           | TRASFERIMENTO A TITOLO GRATUITO | Valore catastale   | 424,13   | 424,13   | AGENZIA FORESTALE REGIONALE |                                |
| 34134  | TERRENI AGRICOLI   | 1.2.2.02.13.01.001  | Indisponibile  | 96     | 32         | 3.010         | PG        | PIETRALUNGA |          | No                            | 10/07/1975           | TRASFERIMENTO A TITOLO GRATUITO | Valore catastale   | 100,75   | 100,75   | AGENZIA FORESTALE REGIONALE |                                |
| 34136  | TERRENI AGRICOLI   | 1.2.2.02.13.01.001  | Indisponibile  | 96     | 34         | 16.030        | PG        | PIETRALUNGA |          | No                            | 28/05/1980           | TRASFERIMENTO A TITOLO GRATUITO | Valore catastale   | 1.345,50   | 1.345,50   | AGENZIA FORESTALE REGIONALE |                                |
| 34137  | TERRENI AGRICOLI   | 1.2.2.02.13.01.001  | Indisponibile  | 96     | 35         | 7.790         | PG        | PIETRALUNGA |          | No                            | 28/05/1980           | TRASFERIMENTO A TITOLO GRATUITO | Valore catastale   | 1.961,38   | 1.961,38   | AGENZIA FORESTALE REGIONALE |                                |
| 34138  | TERRENI AGRICOLI   | 1.2.2.02.13.01.001  | Indisponibile  | 96     | 36         | 2.310         | PG        | PIETRALUNGA |          | No                            | 28/05/1980           | TRASFERIMENTO A TITOLO GRATUITO | Valore catastale   | 679,25   | 679,25   | AGENZIA FORESTALE REGIONALE |                                |
| 34139  | TERRENI AGRICOLI   | 1.2.2.02.13.01.001  | Indisponibile  | 96     | 37         | 850           | PG        | PIETRALUNGA |          | No                            | 28/05/1980           | TRASFERIMENTO A TITOLO GRATUITO | Valore catastale   | 29,25  | 29,25  | AGENZIA FORESTALE REGIONALE |                                |
| 34140  | TERRENI AGRICOLI   | 1.2.2.02.13.01.001  | Indisponibile  | 96     | 38         | 11.990        | PG        | PIETRALUNGA |          | No                            | 28/05/1980           | TRASFERIMENTO A TITOLO GRATUITO | Valore catastale   | 3.404,38   | 3.404,38   | AGENZIA FORESTALE REGIONALE |                                |
| 34141  | TERRENI AGRICOLI   | 1.2.2.02.13.01.001  | Indisponibile  | 96     | 39         | 1.030         | PG        | PIETRALUNGA |          | No                            | 28/05/1980           | TRASFERIMENTO A TITOLO GRATUITO | Valore catastale   | 34,13  | 34,13  | AGENZIA FORESTALE REGIONALE |                                |
| 34142  | TERRENI AGRICOLI   | 1.2.2.02.13.01.001  | Indisponibile  | 96     | 42         | 13.210        | PG        | PIETRALUNGA |          | No                            | 10/07/1975           | TRASFERIMENTO A TITOLO GRATUITO | Valore catastale   | 3.880,50   | 3.880,50   | AGENZIA FORESTALE REGIONALE |                                |
| 34143  | TERRENI AGRICOLI   | 1.2.2.02.13.01.001  | Indisponibile  | 97     | 1          | 2.130         | PG        | PIETRALUNGA |          | No                            | 10/07/1975           | TRASFERIMENTO A TITOLO GRATUITO | Valore catastale   | 71,50  | 71,50  | AGENZIA FORESTALE REGIONALE |                                |
| 34144  | TERRENI AGRICOLI   | 1.2.2.02.13.01.001  | Indisponibile  | 97     | 2          | 8.910         | PG        | PIETRALUNGA |          | No                            | 10/07/1975           | TRASFERIMENTO A TITOLO GRATUITO | Valore catastale   | 2.617,88   | 2.617,88   | AGENZIA FORESTALE REGIONALE |                                |
| 34145  | TERRENI AGRICOLI   | 1.2.2.02.13.01.001  | Indisponibile  | 97     | 3          | 3.970         | PG        | PIETRALUNGA |          | No                            | 10/07/1975           | TRASFERIMENTO A TITOLO GRATUITO | Valore catastale   | 1.137,50   | 1.137,50   | AGENZIA FORESTALE REGIONALE |                                |
| 34146  | TERRENI AGRICOLI   | 1.2.2.02.13.01.001  | Indisponibile  | 97     | 4          | 34.920        | PG        | PIETRALUNGA |          | No                            | 10/07/1975           | TRASFERIMENTO A TITOLO GRATUITO | Valore catastale   | 8.791,25   | 8.791,25   | AGENZIA FORESTALE REGIONALE |                                |
| 34147  | TERRENI AGRICOLI   | 1.2.2.02.13.01.001  | Indisponibile  | 97     | 5          | 470           | PG        | PIETRALUNGA |          | No                            | 10/07/1975           | TRASFERIMENTO A TITOLO GRATUITO | Valore catastale   | 3,25   | 3,25   | AGENZIA FORESTALE REGIONALE |                                |
| 34148  | TERRENI AGRICOLI   | 1.2.2.02.13.01.001  | Indisponibile  | 97     | 6          | 7.210         | PG        | PIETRALUNGA |          | No                            | 10/07/1975           | TRASFERIMENTO A TITOLO GRATUITO | Valore catastale   | 60,13  | 60,13  | AGENZIA FORESTALE REGIONALE |                                |
| 34149  | TERRENI AGRICOLI   | 1.2.2.02.13.01.001  | Indisponibile  | 97     | 7          | 17.190        | PG        | PIETRALUNGA |          | No                            | 10/07/1975           | TRASFERIMENTO A TITOLO GRATUITO | Valore catastale   | 1.298,38   | 1.298,38   | AGENZIA FORESTALE REGIONALE |                                |
| 34150  | TERRENI AGRICOLI   | 1.2.2.02.13.01.001  | Indisponibile  | 97     | 8          | 9.710         | PG        | PIETRALUNGA |          | No                            | 10/07/1975           | TRASFERIMENTO A TITOLO GRATUITO | Valore catastale   | 81,25  | 81,25  | AGENZIA FORESTALE REGIONALE |                                |
| 34151  | TERRENI AGRICOLI   | 1.2.2.02.13.01.001  | Indisponibile  | 97     | 9          | 260           | PG        | PIETRALUNGA |          | No                            | 10/07/1975           | TRASFERIMENTO A TITOLO GRATUITO | Valore catastale   | 76,38  | 76,38  | AGENZIA FORESTALE REGIONALE |                                |
| 34152  | TERRENI AGRICOLI   | 1.2.2.02.13.01.001  | Indisponibile  | 97     | 10         | 5.420         | PG        | PIETRALUNGA |          | No                            | 10/07/1975           | TRASFERIMENTO A TITOLO GRATUITO | Valore catastale   | 1.592,50   | 1.592,50   | AGENZIA FORESTALE REGIONALE |                                |
| 34153  | TERRENI AGRICOLI   | 1.2.2.02.13.01.001  | Indisponibile  | 97     | 11         | 98            | PG        | PIETRALUNGA |          | No                            | 10/07/1975           | TRASFERIMENTO A TITOLO GRATUITO | Valore catastale   | 1,63   | 1,63   | AGENZIA FORESTALE REGIONALE |                                |
| 34154  | TERRENI AGRICOLI   | 1.2.2.02.13.01.001  | Indisponibile  | 97     | 12         | 1.440         | PG        | PIETRALUNGA |          | No                            | 10/07/1975           | TRASFERIMENTO A TITOLO GRATUITO | Valore catastale   | 11,38  | 11,38  | AGENZIA FORESTALE REGIONALE |                                |
| 34155  | TERRENI AGRICOLI   | 1.2.2.02.13.01.001  | Indisponibile  | 97     | 13         | 5.700         | PG        | PIETRALUNGA |          | No                            | 10/07/1975           | TRASFERIMENTO A TITOLO GRATUITO | Valore catastale   | 47,13  | 47,13  | AGENZIA FORESTALE REGIONALE |                                |
| 34157  | TERRENI AGRICOLI   | 1.2.2.02.13.01.001  | Indisponibile  | 97     | 15         | 380           | PG        | PIETRALUNGA |          | No                            | 10/07/1975           | TRASFERIMENTO A TITOLO GRATUITO | Valore catastale   | 3,25   | 3,25   | AGENZIA FORESTALE REGIONALE |                                |
| 34158  | TERRENI AGRICOLI   | 1.2.2.02.13.01.001  | Indisponibile  | 97     | 16         | 3.510         | PG        | PIETRALUNGA |          | No                            | 10/07/1975           | TRASFERIMENTO A TITOLO GRATUITO | Valore catastale   | 123,50   | 383,50   | AGENZIA FORESTALE REGIONALE | Variazione di valore anno 2017 |
| 34164  | TERRENI AGRICOLI   | 1.2.2.02.13.01.001  | Indisponibile  | 97     | 22         | 7.920         | PG        | PIETRALUNGA |          | No                            | 10/07/1975           | TRASFERIMENTO A TITOLO GRATUITO | Valore catastale   | 2.327,00   | 2.327,00   | AGENZIA FORESTALE REGIONALE |                                |
| 34165  | TERRENI AGRICOLI   | 1.2.2.02.13.01.001  | Indisponibile  | 97     | 23         | 64            | PG        | PIETRALUNGA |          | No                            | 10/07/1975           | TRASFERIMENTO A TITOLO GRATUITO | Valore catastale   | 1,63   | 1,63   | AGENZIA FORESTALE REGIONALE |                                |
| 34166  | TERRENI AGRICOLI   | 1.2.2.02.13.01.001  | Indisponibile  | 97     | 24         | 560           | PG        | PIETRALUNGA |          | No                            | 10/07/1975           | TRASFERIMENTO A TITOLO GRATUITO | Valore catastale   | 37,38  | 37,38  | AGENZIA FORESTALE REGIONALE |                                |
| 34167  | TERRENI AGRICOLI   | 1.2.2.02.13.01.001  | Indisponibile  | 97     | 25         | 35            | PG        | PIETRALUNGA |          | No                            | 10/07/1975           | TRASFERIMENTO A TITOLO GRATUITO | Valore catastale   | 1,63   | 1,63   | AGENZIA FORESTALE REGIONALE |                                |

**PATRIMONIO IMMOBILIARE REGIONE UMBRIA**  
**Prospetto Terreni al 31/12/2017**

| Numero identificativo (da sistema informativo) | Classificazione secondo il piano dei conti dello Stato Patrimoniale in base al D.lgs. 118/2011 (descrizione) | Classificazione secondo il piano dei conti dello Stato Patrimoniale in base al D.lgs. 118/2011 (Codice) | Classificazione ai sensi del codice civile (demunita, disponibile, indisponibile) | Foglio | Particella | Superficie mq | Provincia | Comune      | Località | Bene soggetto ad ammortamento | Data di acquisizione | Modalità di acquisizione        | Criterio di valutazione secondo i principi del D.lgs. 118/2011 | Valore dell'immobile secondo i principi del D.lgs. 118/2011 al 31/12/2017 (euro) | Valore dell'immobile secondo i principi del D.lgs. 118/2011 al 31/12/2016 (euro) | Eme Gestore                 | Note |
|--|--|---|---|--------|------------|---------------|-----------|-------------|----------|-------------------------------|----------------------|---------------------------------|--|--|--|-----------------------------|------|
| 34168  | TERRENI AGRICOLI   | 1.2.2.02.13.01.001  | Indisponibile   | 97     | 26         | 1.550         | PG        | PIETRALUNGA |          | No                            | 10/07/1975           | TRASFERIMENTO A TITOLO GRATUITO | Valore catastale   | 390,00   | 390,00   | AGENZIA FORESTALE REGIONALE |      |
| 34169  | TERRENI AGRICOLI   | 1.2.2.02.13.01.001  | Indisponibile   | 97     | 27         | 3.310         | PG        | PIETRALUNGA |          | No                            | 10/07/1975           | TRASFERIMENTO A TITOLO GRATUITO | Valore catastale   | 971,75   | 971,75   | AGENZIA FORESTALE REGIONALE |      |
| 34170  | TERRENI AGRICOLI   | 1.2.2.02.13.01.001  | Indisponibile   | 97     | 28         | 17.640        | PG        | PIETRALUNGA |          | No                            | 10/07/1975           | TRASFERIMENTO A TITOLO GRATUITO | Valore catastale   | 5.182,13   | 5.182,13   | AGENZIA FORESTALE REGIONALE |      |
| 34171  | TERRENI AGRICOLI   | 1.2.2.02.13.01.001  | Indisponibile   | 97     | 29         | 5.820         | PG        | PIETRALUNGA |          | No                            | 10/07/1975           | TRASFERIMENTO A TITOLO GRATUITO | Valore catastale   | 1.709,50   | 1.709,50   | AGENZIA FORESTALE REGIONALE |      |
| 34173  | TERRENI AGRICOLI   | 1.2.2.02.13.01.001  | Indisponibile   | 97     | 32         | 3.760         | PG        | PIETRALUNGA |          | No                            | 10/07/1975           | TRASFERIMENTO A TITOLO GRATUITO | Valore catastale   | 442,00   | 442,00   | AGENZIA FORESTALE REGIONALE |      |
| 34176  | TERRENI AGRICOLI   | 1.2.2.02.13.01.001  | Indisponibile   | 97     | 36         | 140           | PG        | PIETRALUNGA |          | No                            | 10/07/1975           | TRASFERIMENTO A TITOLO GRATUITO | Valore catastale   | 1,63   | 1,63   | AGENZIA FORESTALE REGIONALE |      |
| 34177  | TERRENI AGRICOLI   | 1.2.2.02.13.01.001  | Indisponibile   | 97     | 37         | 16.860        | PG        | PIETRALUNGA |          | No                            | 10/07/1975           | TRASFERIMENTO A TITOLO GRATUITO | Valore catastale   | 141,38   | 141,38   | AGENZIA FORESTALE REGIONALE |      |
| 34178  | TERRENI AGRICOLI   | 1.2.2.02.13.01.001  | Indisponibile   | 97     | 38         | 6.140         | PG        | PIETRALUNGA |          | No                            | 10/07/1975           | TRASFERIMENTO A TITOLO GRATUITO | Valore catastale   | 1.545,38   | 1.545,38   | AGENZIA FORESTALE REGIONALE |      |
| 34179  | TERRENI AGRICOLI   | 1.2.2.02.13.01.001  | Indisponibile   | 97     | 39         | 6.420         | PG        | PIETRALUNGA |          | No                            | 10/07/1975           | TRASFERIMENTO A TITOLO GRATUITO | Valore catastale   | 1.616,88   | 1.616,88   | AGENZIA FORESTALE REGIONALE |      |
| 34180  | TERRENI AGRICOLI   | 1.2.2.02.13.01.001  | Indisponibile   | 97     | 40         | 460           | PG        | PIETRALUNGA |          | No                            | 10/07/1975           | TRASFERIMENTO A TITOLO GRATUITO | Valore catastale   | 115,38   | 115,38   | AGENZIA FORESTALE REGIONALE |      |
| 34181  | TERRENI AGRICOLI   | 1.2.2.02.13.01.001  | Indisponibile   | 97     | 41         | 110           | PG        | PIETRALUNGA |          | No                            | 10/07/1975           | TRASFERIMENTO A TITOLO GRATUITO | Valore catastale   | 1,63   | 1,63   | AGENZIA FORESTALE REGIONALE |      |
| 34182  | TERRENI AGRICOLI   | 1.2.2.02.13.01.001  | Indisponibile   | 97     | 42         | 1.960         | PG        | PIETRALUNGA |          | No                            | 10/07/1975           | TRASFERIMENTO A TITOLO GRATUITO | Valore catastale   | 147,88   | 147,88   | AGENZIA FORESTALE REGIONALE |      |
| 34183  | TERRENI AGRICOLI   | 1.2.2.02.13.01.001  | Indisponibile   | 97     | 43         | 24.150        | PG        | PIETRALUNGA |          | No                            | 10/07/1975           | TRASFERIMENTO A TITOLO GRATUITO | Valore catastale   | 7.083,13   | 7.083,13   | AGENZIA FORESTALE REGIONALE |      |
| 34184  | TERRENI AGRICOLI   | 1.2.2.02.13.01.001  | Indisponibile   | 97     | 45         | 6.310         | PG        | PIETRALUNGA |          | No                            | 10/07/1975           | TRASFERIMENTO A TITOLO GRATUITO | Valore catastale   | 1.854,13   | 1.854,13   | AGENZIA FORESTALE REGIONALE |      |
| 34185  | TERRENI AGRICOLI   | 1.2.2.02.13.01.001  | Indisponibile   | 97     | 46         | 40.270        | PG        | PIETRALUNGA |          | No                            | 10/07/1975           | TRASFERIMENTO A TITOLO GRATUITO | Valore catastale   | 3.042,00   | 3.042,00   | AGENZIA FORESTALE REGIONALE |      |
| 34186  | TERRENI AGRICOLI   | 1.2.2.02.13.01.001  | Indisponibile   | 97     | 47         | 3.370         | PG        | PIETRALUNGA |          | No                            | 10/07/1975           | TRASFERIMENTO A TITOLO GRATUITO | Valore catastale   | 848,25   | 848,25   | AGENZIA FORESTALE REGIONALE |      |
| 34187  | TERRENI AGRICOLI   | 1.2.2.02.13.01.001  | Indisponibile   | 97     | 48         | 9.820         | PG        | PIETRALUNGA |          | No                            | 10/07/1975           | TRASFERIMENTO A TITOLO GRATUITO | Valore catastale   | 2.471,63   | 2.471,63   | AGENZIA FORESTALE REGIONALE |      |
| 34188  | TERRENI AGRICOLI   | 1.2.2.02.13.01.001  | Indisponibile   | 97     | 49         | 300           | PG        | PIETRALUNGA |          | No                            | 10/07/1975           | TRASFERIMENTO A TITOLO GRATUITO | Valore catastale   | 74,75  | 74,75  | AGENZIA FORESTALE REGIONALE |      |
| 34189  | TERRENI AGRICOLI   | 1.2.2.02.13.01.001  | Indisponibile   | 97     | 54         | 8.870         | PG        | PIETRALUNGA |          | No                            | 10/07/1975           | TRASFERIMENTO A TITOLO GRATUITO | Valore catastale   | 719,88   | 719,88   | AGENZIA FORESTALE REGIONALE |      |
| 34190  | TERRENI AGRICOLI   | 1.2.2.02.13.01.001  | Indisponibile   | 97     | 55         | 590           | PG        | PIETRALUNGA |          | No                            | 10/07/1975           | TRASFERIMENTO A TITOLO GRATUITO | Valore catastale   | 48,75  | 48,75  | AGENZIA FORESTALE REGIONALE |      |
| 34191  | TERRENI AGRICOLI   | 1.2.2.02.13.01.001  | Indisponibile   | 97     | 56         | 1.890         | PG        | PIETRALUNGA |          | No                            | 10/07/1975           | TRASFERIMENTO A TITOLO GRATUITO | Valore catastale   | 476,13   | 476,13   | AGENZIA FORESTALE REGIONALE |      |
| 34192  | TERRENI AGRICOLI   | 1.2.2.02.13.01.001  | Indisponibile   | 97     | 57         | 1.340         | PG        | PIETRALUNGA |          | No                            | 10/07/1975           | TRASFERIMENTO A TITOLO GRATUITO | Valore catastale   | 11,38  | 11,38  | AGENZIA FORESTALE REGIONALE |      |
| 34193  | TERRENI AGRICOLI   | 1.2.2.02.13.01.001  | Indisponibile   | 97     | 58         | 11.160        | PG        | PIETRALUNGA |          | No                            | 10/07/1975           | TRASFERIMENTO A TITOLO GRATUITO | Valore catastale   | 843,38   | 843,38   | AGENZIA FORESTALE REGIONALE |      |
| 34194  | TERRENI AGRICOLI   | 1.2.2.02.13.01.001  | Indisponibile   | 97     | 59         | 4.180         | PG        | PIETRALUNGA |          | No                            | 10/07/1975           | TRASFERIMENTO A TITOLO GRATUITO | Valore catastale   | 1.053,00   | 1.053,00   | AGENZIA FORESTALE REGIONALE |      |
| 34195  | TERRENI AGRICOLI   | 1.2.2.02.13.01.001  | Indisponibile   | 97     | 60         | 7.430         | PG        | PIETRALUNGA |          | No                            | 10/07/1975           | TRASFERIMENTO A TITOLO GRATUITO | Valore catastale   | 1.870,38   | 1.870,38   | AGENZIA FORESTALE REGIONALE |      |
| 34196  | TERRENI AGRICOLI   | 1.2.2.02.13.01.001  | Indisponibile   | 97     | 76         | 1.670         | PG        | PIETRALUNGA |          | No                            | 10/07/1975           | TRASFERIMENTO A TITOLO GRATUITO | Valore catastale   | 126,75   | 126,75   | AGENZIA FORESTALE REGIONALE |      |
| 34197  | TERRENI AGRICOLI   | 1.2.2.02.13.01.001  | Indisponibile   | 97     | 77         | 5.960         | PG        | PIETRALUNGA |          | No                            | 10/07/1975           | TRASFERIMENTO A TITOLO GRATUITO | Valore catastale   | 1.496,25   | 1.496,25   | AGENZIA FORESTALE REGIONALE |      |
| 34198  | TERRENI AGRICOLI   | 1.2.2.02.13.01.001  | Indisponibile   | 97     | 78         | 5.450         | PG        | PIETRALUNGA |          | No                            | 10/07/1975           | TRASFERIMENTO A TITOLO GRATUITO | Valore catastale   | 365,63   | 365,63   | AGENZIA FORESTALE REGIONALE |      |
| 34199  | TERRENI AGRICOLI   | 1.2.2.02.13.01.001  | Indisponibile   | 97     | 79         | 2.900         | PG        | PIETRALUNGA |          | No                            | 10/07/1975           | TRASFERIMENTO A TITOLO GRATUITO | Valore catastale   | 729,63   | 729,63   | AGENZIA FORESTALE REGIONALE |      |
| 34200  | TERRENI AGRICOLI   | 1.2.2.02.13.01.001  | Indisponibile   | 97     | 80         | 440           | PG        | PIETRALUNGA |          | No                            | 10/07/1975           | TRASFERIMENTO A TITOLO GRATUITO | Valore catastale   | 3,25   | 3,25   | AGENZIA FORESTALE REGIONALE |      |
| 34201  | TERRENI AGRICOLI   | 1.2.2.02.13.01.001  | Indisponibile   | 97     | 89         | 8.340         | PG        | PIETRALUNGA |          | No                            | 10/07/1975           | TRASFERIMENTO A TITOLO GRATUITO | Valore catastale   | 2.096,50   | 2.096,50   | AGENZIA FORESTALE REGIONALE |      |
| 34202  | TERRENI AGRICOLI   | 1.2.2.02.13.01.001  | Indisponibile   | 97     | 90         | 3.910         | PG        | PIETRALUNGA |          | No                            | 10/07/1975           | TRASFERIMENTO A TITOLO GRATUITO | Valore catastale   | 32,50  | 32,50  | AGENZIA FORESTALE REGIONALE |      |
| 34203  | TERRENI AGRICOLI   | 1.2.2.02.13.01.001  | Indisponibile   | 97     | 91         | 8.960         | PG        | PIETRALUNGA |          | No                            | 10/07/1975           | TRASFERIMENTO A TITOLO GRATUITO | Valore catastale   | 2.253,88   | 2.253,88   | AGENZIA FORESTALE REGIONALE |      |

**PATRIMONIO IMMOBILIARE REGIONE UMBRIA**  
**Prospetto Terreni al 31/12/2017**

| Numero identificativo (da sistema informativo) | Classificazione secondo il piano dei conti dello Stato Patrimoniale in base al D.lgs. 118/2011 (descrizione) | Classificazione secondo il piano dei conti dello Stato Patrimoniale in base al D.lgs. 118/2011 (Codice) | Classificazione ai sensi del codice civile (demaniale, disponibile, indisponibile) | Foglio | Particella | Superficie mq | Provincia | Comune      | Località | Bene soggetto ad ammortamento | Data di acquisizione | Modalità di acquisizione        | Criterio di valutazione secondo i principi del D.lgs. 118/2011 | Valore dell'immobile secondo i principi del D.lgs. 118/2011 al 31/12/2017 (euro) | Valore dell'immobile secondo i principi del D.lgs. 118/2011 al 31/12/2016 (euro) | Ente Gestore                | Note |
|--|--|---|--|--------|------------|---------------|-----------|-------------|----------|-------------------------------|----------------------|---------------------------------|--|--|--|-----------------------------|------|
| 34204  | TERRENI AGRICOLI   | 1.2.2.02.13.01.001  | Indisponibile  | 97     | 92         | 17.920        | PG        | PIETRALUNGA |          | No                            | 10/07/1975           | TRASFERIMENTO A TITOLO GRATUITO | Valore catastale   | 15.039,38  | 15.039,38  | AGENZIA FORESTALE REGIONALE |      |
| 34205  | TERRENI AGRICOLI   | 1.2.2.02.13.01.001  | Indisponibile  | 97     | 93         | 2.280         | PG        | PIETRALUNGA |          | No                            | 10/07/1975           | TRASFERIMENTO A TITOLO GRATUITO | Valore catastale   | 152,75   | 152,75   | AGENZIA FORESTALE REGIONALE |      |
| 34206  | TERRENI AGRICOLI   | 1.2.2.02.13.01.001  | Indisponibile  | 97     | 96         | 420           | PG        | PIETRALUNGA |          | No                            | 10/07/1975           | TRASFERIMENTO A TITOLO GRATUITO | Valore catastale   | 14,63  | 14,63  | AGENZIA FORESTALE REGIONALE |      |
| 34207  | TERRENI AGRICOLI   | 1.2.2.02.13.01.001  | Indisponibile  | 97     | 97         | 4.800         | PG        | PIETRALUNGA |          | No                            | 10/07/1975           | TRASFERIMENTO A TITOLO GRATUITO | Valore catastale   | 1.410,50   | 1.410,50   | AGENZIA FORESTALE REGIONALE |      |
| 34208  | TERRENI AGRICOLI   | 1.2.2.02.13.01.001  | Indisponibile  | 97     | 98         | 440           | PG        | PIETRALUNGA |          | No                            | 10/07/1975           | TRASFERIMENTO A TITOLO GRATUITO | Valore catastale   | 3,25   | 3,25   | AGENZIA FORESTALE REGIONALE |      |
| 34209  | TERRENI AGRICOLI   | 1.2.2.02.13.01.001  | Indisponibile  | 97     | 99         | 510           | PG        | PIETRALUNGA |          | No                            | 10/07/1975           | TRASFERIMENTO A TITOLO GRATUITO | Valore catastale   | 4,88   | 4,88   | AGENZIA FORESTALE REGIONALE |      |
| 34210  | TERRENI AGRICOLI   | 1.2.2.02.13.01.001  | Indisponibile  | 97     | 111        | 23.860        | PG        | PIETRALUNGA |          | No                            | 10/07/1975           | TRASFERIMENTO A TITOLO GRATUITO | Valore catastale   | 6.950,13   | 6.950,13   | AGENZIA FORESTALE REGIONALE |      |
| 34211  | TERRENI AGRICOLI   | 1.2.2.02.13.01.001  | Indisponibile  | 97     | 112        | 14.480        | PG        | PIETRALUNGA |          | No                            | 10/07/1975           | TRASFERIMENTO A TITOLO GRATUITO | Valore catastale   | 4.252,63   | 4.252,63   | AGENZIA FORESTALE REGIONALE |      |
| 34212  | TERRENI AGRICOLI   | 1.2.2.02.13.01.001  | Indisponibile  | 97     | 113        | 3.210         | PG        | PIETRALUNGA |          | No                            | 10/07/1975           | TRASFERIMENTO A TITOLO GRATUITO | Valore catastale   | 807,63   | 807,63   | AGENZIA FORESTALE REGIONALE |      |
| 34213  | TERRENI AGRICOLI   | 1.2.2.02.13.01.001  | Indisponibile  | 97     | 114        | 1.040         | PG        | PIETRALUNGA |          | No                            | 10/07/1975           | TRASFERIMENTO A TITOLO GRATUITO | Valore catastale   | 8,13   | 8,13   | AGENZIA FORESTALE REGIONALE |      |
| 34214  | TERRENI AGRICOLI   | 1.2.2.02.13.01.001  | Indisponibile  | 97     | 115        | 6.330         | PG        | PIETRALUNGA |          | No                            | 10/07/1975           | TRASFERIMENTO A TITOLO GRATUITO | Valore catastale   | 637,00   | 637,00   | AGENZIA FORESTALE REGIONALE |      |
| 34215  | TERRENI AGRICOLI   | 1.2.2.02.13.01.001  | Indisponibile  | 97     | 116        | 2.800         | PG        | PIETRALUNGA |          | No                            | 10/07/1975           | TRASFERIMENTO A TITOLO GRATUITO | Valore catastale   | 822,25   | 822,25   | AGENZIA FORESTALE REGIONALE |      |
| 34216  | TERRENI AGRICOLI   | 1.2.2.02.13.01.001  | Indisponibile  | 97     | 117        | 7.270         | PG        | PIETRALUNGA |          | No                            | 10/07/1975           | TRASFERIMENTO A TITOLO GRATUITO | Valore catastale   | 609,38   | 609,38   | AGENZIA FORESTALE REGIONALE |      |
| 34217  | TERRENI AGRICOLI   | 1.2.2.02.13.01.001  | Indisponibile  | 97     | 118        | 20.900        | PG        | PIETRALUNGA |          | No                            | 10/07/1975           | TRASFERIMENTO A TITOLO GRATUITO | Valore catastale   | 5.161,00   | 5.161,00   | AGENZIA FORESTALE REGIONALE |      |
| 34218  | TERRENI AGRICOLI   | 1.2.2.02.13.01.001  | Indisponibile  | 97     | 124        | 6.410         | PG        | PIETRALUNGA |          | No                            | 10/07/1975           | TRASFERIMENTO A TITOLO GRATUITO | Valore catastale   | 1.883,38   | 1.883,38   | AGENZIA FORESTALE REGIONALE |      |
| 34219  | TERRENI AGRICOLI   | 1.2.2.02.13.01.001  | Indisponibile  | 97     | 125        | 4.150         | PG        | PIETRALUNGA |          | No                            | 10/07/1975           | TRASFERIMENTO A TITOLO GRATUITO | Valore catastale   | 347,75   | 347,75   | AGENZIA FORESTALE REGIONALE |      |
| 34220  | TERRENI AGRICOLI   | 1.2.2.02.13.01.001  | Indisponibile  | 97     | 126        | 24.420        | PG        | PIETRALUNGA |          | No                            | 10/07/1975           | TRASFERIMENTO A TITOLO GRATUITO | Valore catastale   | 7.172,75   | 7.172,75   | AGENZIA FORESTALE REGIONALE |      |
| 34221  | TERRENI AGRICOLI   | 1.2.2.02.13.01.001  | Indisponibile  | 97     | 127        | 680           | PG        | PIETRALUNGA |          | No                            | 10/07/1975           | TRASFERIMENTO A TITOLO GRATUITO | Valore catastale   | 22,75  | 22,75  | AGENZIA FORESTALE REGIONALE |      |
| 34222  | TERRENI AGRICOLI   | 1.2.2.02.13.01.001  | Indisponibile  | 97     | 128        | 1.440         | PG        | PIETRALUNGA |          | No                            | 10/07/1975           | TRASFERIMENTO A TITOLO GRATUITO | Valore catastale   | 95,88  | 95,88  | AGENZIA FORESTALE REGIONALE |      |
| 34223  | TERRENI AGRICOLI   | 1.2.2.02.13.01.001  | Indisponibile  | 97     | 130        | 18.720        | PG        | PIETRALUNGA |          | No                            | 10/07/1975           | TRASFERIMENTO A TITOLO GRATUITO | Valore catastale   | 5.499,00   | 5.499,00   | AGENZIA FORESTALE REGIONALE |      |
| 34224  | TERRENI AGRICOLI   | 1.2.2.02.13.01.001  | Indisponibile  | 97     | 131        | 5.280         | PG        | PIETRALUNGA |          | No                            | 10/07/1975           | TRASFERIMENTO A TITOLO GRATUITO | Valore catastale   | 443,63   | 443,63   | AGENZIA FORESTALE REGIONALE |      |
| 34225  | TERRENI AGRICOLI   | 1.2.2.02.13.01.001  | Indisponibile  | 97     | 132        | 520           | PG        | PIETRALUNGA |          | No                            | 10/07/1975           | TRASFERIMENTO A TITOLO GRATUITO | Valore catastale   | 152,75   | 152,75   | AGENZIA FORESTALE REGIONALE |      |
| 34226  | TERRENI AGRICOLI   | 1.2.2.02.13.01.001  | Indisponibile  | 97     | 133        | 25.540        | PG        | PIETRALUNGA |          | No                            | 10/07/1975           | TRASFERIMENTO A TITOLO GRATUITO | Valore catastale   | 7.502,63   | 7.502,63   | AGENZIA FORESTALE REGIONALE |      |
| 34227  | TERRENI AGRICOLI   | 1.2.2.02.13.01.001  | Indisponibile  | 97     | 136        | 1.740         | PG        | PIETRALUNGA |          | No                            | 10/07/1975           | TRASFERIMENTO A TITOLO GRATUITO | Valore catastale   | 511,88   | 511,88   | AGENZIA FORESTALE REGIONALE |      |
| 34228  | TERRENI AGRICOLI   | 1.2.2.02.13.01.001  | Indisponibile  | 97     | 137        | 3.920         | PG        | PIETRALUNGA |          | No                            | 10/07/1975           | TRASFERIMENTO A TITOLO GRATUITO | Valore catastale   | 585,00   | 585,00   | AGENZIA FORESTALE REGIONALE |      |
| 34229  | TERRENI AGRICOLI   | 1.2.2.02.13.01.001  | Indisponibile  | 97     | 138        | 19.510        | PG        | PIETRALUNGA |          | No                            | 10/07/1975           | TRASFERIMENTO A TITOLO GRATUITO | Valore catastale   | 1.638,00   | 1.638,00   | AGENZIA FORESTALE REGIONALE |      |
| 34230  | TERRENI AGRICOLI   | 1.2.2.02.13.01.001  | Indisponibile  | 97     | 139        | 91.290        | PG        | PIETRALUNGA |          | No                            | 10/07/1975           | TRASFERIMENTO A TITOLO GRATUITO | Valore catastale   | 10.726,63  | 10.726,63  | AGENZIA FORESTALE REGIONALE |      |
| 34231  | TERRENI AGRICOLI   | 1.2.2.02.13.01.001  | Indisponibile  | 97     | 140        | 1.680         | PG        | PIETRALUNGA |          | No                            | 10/07/1975           | TRASFERIMENTO A TITOLO GRATUITO | Valore catastale   | 141,38   | 141,38   | AGENZIA FORESTALE REGIONALE |      |
| 34232  | TERRENI AGRICOLI   | 1.2.2.02.13.01.001  | Indisponibile  | 97     | 141        | 1.910         | PG        | PIETRALUNGA |          | No                            | 10/07/1975           | TRASFERIMENTO A TITOLO GRATUITO | Valore catastale   | 560,63   | 560,63   | AGENZIA FORESTALE REGIONALE |      |
| 34233  | TERRENI AGRICOLI   | 1.2.2.02.13.01.001  | Indisponibile  | 97     | 142        | 720           | PG        | PIETRALUNGA |          | No                            | 10/07/1975           | TRASFERIMENTO A TITOLO GRATUITO | Valore catastale   | 60,13  | 60,13  | AGENZIA FORESTALE REGIONALE |      |
| 34234  | TERRENI AGRICOLI   | 1.2.2.02.13.01.001  | Indisponibile  | 97     | 143        | 8.840         | PG        | PIETRALUNGA |          | No                            | 10/07/1975           | TRASFERIMENTO A TITOLO GRATUITO | Valore catastale   | 1.049,75   | 1.049,75   | AGENZIA FORESTALE REGIONALE |      |
| 34235  | TERRENI AGRICOLI   | 1.2.2.02.13.01.001  | Indisponibile  | 97     | 144        | 390           | PG        | PIETRALUNGA |          | No                            | 10/07/1975           | TRASFERIMENTO A TITOLO GRATUITO | Valore catastale   | 32,50  | 32,50  | AGENZIA FORESTALE REGIONALE |      |
| 34236  | TERRENI AGRICOLI   | 1.2.2.02.13.01.001  | Indisponibile  | 97     | 145        | 10.210        | PG        | PIETRALUNGA |          | No                            | 10/07/1975           | TRASFERIMENTO A TITOLO GRATUITO | Valore catastale   | 2.998,75   | 2.998,75   | AGENZIA FORESTALE REGIONALE |      |

**PATRIMONIO IMMOBILIARE REGIONE UMBRIA**  
**Prospetto Terreni al 31/12/2017**

| Numero identificativo (da sistema) | Classificazione secondo il piano dei conti dello Stato Patrimoniale in base al D.lgs. 118/2011 (descrizione) | Classificazione secondo il piano dei conti dello Stato Patrimoniale in base al D.lgs. 118/2011 (Codice) | Classificazione ai sensi del codice civile (demaniale, disponibile, indisponibile) | Foglio | Particella | Superficie mq | Provincia | Comune       | Località | Bene soggetto ad ammortamento | Data di acquisizione | Modalità di acquisizione        | Criterio di valutazione secondo i principi del D.lgs. 118/2011 | Valore dell'immobile secondo i principi del D.lgs. 118/2011 al 31/12/2017 (euro) | Valore dell'immobile secondo i principi del D.lgs. 118/2011 al 31/12/2016 (euro) | Eme Gestore                 | Note |
|------------------------------------|--|---|--|--------|------------|---------------|-----------|--------------|----------|-------------------------------|----------------------|---------------------------------|--|--|--|-----------------------------|------|
| 34237                              | TERRENI AGRICOLI   | 1.2.2.02.13.01.001  | Indisponibile  | 97     | 146        | 1.480         | PG        | PIETRALLUNGA |          | No                            | 10/07/1975           | TRASFERIMENTO A TITOLO GRATUITO | Valore catastale   | 123,50   | 123,50   | AGENZIA FORESTALE REGIONALE |      |
| 34238                              | TERRENI AGRICOLI   | 1.2.2.02.13.01.001  | Indisponibile  | 97     | 147        | 1.010         | PG        | PIETRALLUNGA |          | No                            | 10/07/1975           | TRASFERIMENTO A TITOLO GRATUITO | Valore catastale   | 76,38  | 76,38  | AGENZIA FORESTALE REGIONALE |      |
| 34239                              | TERRENI AGRICOLI   | 1.2.2.02.13.01.001  | Indisponibile  | 97     | 148        | 2.430         | PG        | PIETRALLUNGA |          | No                            | 10/07/1975           | TRASFERIMENTO A TITOLO GRATUITO | Valore catastale   | 203,13   | 203,13   | AGENZIA FORESTALE REGIONALE |      |
| 34240                              | TERRENI AGRICOLI   | 1.2.2.02.13.01.001  | Indisponibile  | 97     | 151        | 6.540         | PG        | PIETRALLUNGA |          | No                            | 10/07/1975           | TRASFERIMENTO A TITOLO GRATUITO | Valore catastale   | 1.646,13   | 1.646,13   | AGENZIA FORESTALE REGIONALE |      |
| 34241                              | TERRENI AGRICOLI   | 1.2.2.02.13.01.001  | Indisponibile  | 97     | 152        | 6.670         | PG        | PIETRALLUNGA |          | No                            | 10/07/1975           | TRASFERIMENTO A TITOLO GRATUITO | Valore catastale   | 55,25  | 55,25  | AGENZIA FORESTALE REGIONALE |      |
| 34242                              | TERRENI AGRICOLI   | 1.2.2.02.13.01.001  | Indisponibile  | 97     | 153        | 11.450        | PG        | PIETRALLUNGA |          | No                            | 10/07/1975           | TRASFERIMENTO A TITOLO GRATUITO | Valore catastale   | 95,88  | 95,88  | AGENZIA FORESTALE REGIONALE |      |
| 34243                              | TERRENI AGRICOLI   | 1.2.2.02.13.01.001  | Indisponibile  | 97     | 154        | 2.470         | PG        | PIETRALLUNGA |          | No                            | 10/07/1975           | TRASFERIMENTO A TITOLO GRATUITO | Valore catastale   | 82,88  | 82,88  | AGENZIA FORESTALE REGIONALE |      |
| 34244                              | TERRENI AGRICOLI   | 1.2.2.02.13.01.001  | Indisponibile  | 97     | 155        | 32.960        | PG        | PIETRALLUNGA |          | No                            | 10/07/1975           | TRASFERIMENTO A TITOLO GRATUITO | Valore catastale   | 2.489,50   | 2.489,50   | AGENZIA FORESTALE REGIONALE |      |
| 34245                              | TERRENI AGRICOLI   | 1.2.2.02.13.01.001  | Indisponibile  | 97     | 156        | 26.980        | PG        | PIETRALLUNGA |          | No                            | 10/07/1975           | TRASFERIMENTO A TITOLO GRATUITO | Valore catastale   | 2.263,63   | 2.263,63   | AGENZIA FORESTALE REGIONALE |      |
| 34246                              | TERRENI AGRICOLI   | 1.2.2.02.13.01.001  | Indisponibile  | 97     | 157        | 1.080         | PG        | PIETRALLUNGA |          | No                            | 10/07/1975           | TRASFERIMENTO A TITOLO GRATUITO | Valore catastale   | 316,88   | 316,88   | AGENZIA FORESTALE REGIONALE |      |
| 34247                              | TERRENI AGRICOLI   | 1.2.2.02.13.01.001  | Indisponibile  | 97     | 158        | 2.730         | PG        | PIETRALLUNGA |          | No                            | 10/07/1975           | TRASFERIMENTO A TITOLO GRATUITO | Valore catastale   | 801,13   | 801,13   | AGENZIA FORESTALE REGIONALE |      |
| 34248                              | TERRENI AGRICOLI   | 1.2.2.02.13.01.001  | Indisponibile  | 97     | 159        | 1.570         | PG        | PIETRALLUNGA |          | No                            | 10/07/1975           | TRASFERIMENTO A TITOLO GRATUITO | Valore catastale   | 461,50   | 461,50   | AGENZIA FORESTALE REGIONALE |      |
| 34249                              | TERRENI AGRICOLI   | 1.2.2.02.13.01.001  | Indisponibile  | 97     | 160        | 920           | PG        | PIETRALLUNGA |          | No                            | 10/07/1975           | TRASFERIMENTO A TITOLO GRATUITO | Valore catastale   | 269,75   | 269,75   | AGENZIA FORESTALE REGIONALE |      |
| 34250                              | TERRENI AGRICOLI   | 1.2.2.02.13.01.001  | Indisponibile  | 97     | 161        | 1.340         | PG        | PIETRALLUNGA |          | No                            | 10/07/1975           | TRASFERIMENTO A TITOLO GRATUITO | Valore catastale   | 112,13   | 112,13   | AGENZIA FORESTALE REGIONALE |      |
| 34251                              | TERRENI AGRICOLI   | 1.2.2.02.13.01.001  | Indisponibile  | 97     | 162        | 720           | PG        | PIETRALLUNGA |          | No                            | 10/07/1975           | TRASFERIMENTO A TITOLO GRATUITO | Valore catastale   | 60,13  | 60,13  | AGENZIA FORESTALE REGIONALE |      |
| 34252                              | TERRENI AGRICOLI   | 1.2.2.02.13.01.001  | Indisponibile  | 97     | 163        | 1.310         | PG        | PIETRALLUNGA |          | No                            | 10/07/1975           | TRASFERIMENTO A TITOLO GRATUITO | Valore catastale   | 395,13   | 395,13   | AGENZIA FORESTALE REGIONALE |      |
| 34253                              | TERRENI AGRICOLI   | 1.2.2.02.13.01.001  | Indisponibile  | 97     | 164        | 1.190         | PG        | PIETRALLUNGA |          | No                            | 10/07/1975           | TRASFERIMENTO A TITOLO GRATUITO | Valore catastale   | 349,38   | 349,38   | AGENZIA FORESTALE REGIONALE |      |
| 34254                              | TERRENI AGRICOLI   | 1.2.2.02.13.01.001  | Indisponibile  | 98     | 2          | 5.940         | PG        | PIETRALLUNGA |          | No                            | 10/07/1975           | TRASFERIMENTO A TITOLO GRATUITO | Valore catastale   | 498,88   | 498,88   | AGENZIA FORESTALE REGIONALE |      |
| 34255                              | TERRENI AGRICOLI   | 1.2.2.02.13.01.001  | Indisponibile  | 98     | 3          | 1.800         | PG        | PIETRALLUNGA |          | No                            | 10/07/1975           | TRASFERIMENTO A TITOLO GRATUITO | Valore catastale   | 14,63  | 14,63  | AGENZIA FORESTALE REGIONALE |      |
| 34256                              | TERRENI AGRICOLI   | 1.2.2.02.13.01.001  | Indisponibile  | 98     | 4          | 10.950        | PG        | PIETRALLUNGA |          | No                            | 10/07/1975           | TRASFERIMENTO A TITOLO GRATUITO | Valore catastale   | 796,25   | 796,25   | AGENZIA FORESTALE REGIONALE |      |
| 34257                              | TERRENI AGRICOLI   | 1.2.2.02.13.01.001  | Indisponibile  | 98     | 5          | 380           | PG        | PIETRALLUNGA |          | No                            | 10/07/1975           | TRASFERIMENTO A TITOLO GRATUITO | Valore catastale   | 95,88  | 95,88  | AGENZIA FORESTALE REGIONALE |      |
| 34258                              | TERRENI AGRICOLI   | 1.2.2.02.13.01.001  | Indisponibile  | 98     | 8          | 3.180         | PG        | PIETRALLUNGA |          | No                            | 10/07/1975           | TRASFERIMENTO A TITOLO GRATUITO | Valore catastale   | 240,50   | 240,50   | AGENZIA FORESTALE REGIONALE |      |
| 34259                              | TERRENI AGRICOLI   | 1.2.2.02.13.01.001  | Indisponibile  | 98     | 9          | 20.990        | PG        | PIETRALLUNGA |          | No                            | 10/07/1975           | TRASFERIMENTO A TITOLO GRATUITO | Valore catastale   | 1.555,13   | 1.555,13   | AGENZIA FORESTALE REGIONALE |      |
| 34260                              | TERRENI AGRICOLI   | 1.2.2.02.13.01.001  | Indisponibile  | 98     | 10         | 5.080         | PG        | PIETRALLUNGA |          | No                            | 10/07/1975           | TRASFERIMENTO A TITOLO GRATUITO | Valore catastale   | 1.278,88   | 1.278,88   | AGENZIA FORESTALE REGIONALE |      |
| 34261                              | TERRENI AGRICOLI   | 1.2.2.02.13.01.001  | Indisponibile  | 98     | 11         | 250           | PG        | PIETRALLUNGA |          | No                            | 10/07/1975           | TRASFERIMENTO A TITOLO GRATUITO | Valore catastale   | 1,63   | 1,63   | AGENZIA FORESTALE REGIONALE |      |
| 34262                              | TERRENI AGRICOLI   | 1.2.2.02.13.01.001  | Indisponibile  | 98     | 12         | 11.340        | PG        | PIETRALLUNGA |          | No                            | 10/07/1975           | TRASFERIMENTO A TITOLO GRATUITO | Valore catastale   | 3.331,25   | 3.331,25   | AGENZIA FORESTALE REGIONALE |      |
| 34263                              | TERRENI AGRICOLI   | 1.2.2.02.13.01.001  | Indisponibile  | 98     | 13         | 3.800         | PG        | PIETRALLUNGA |          | No                            | 10/07/1975           | TRASFERIMENTO A TITOLO GRATUITO | Valore catastale   | 906,75   | 906,75   | AGENZIA FORESTALE REGIONALE |      |
| 34264                              | TERRENI AGRICOLI   | 1.2.2.02.13.01.001  | Indisponibile  | 98     | 16         | 4.650         | PG        | PIETRALLUNGA |          | No                            | 10/07/1975           | TRASFERIMENTO A TITOLO GRATUITO | Valore catastale   | 1.366,63   | 1.366,63   | AGENZIA FORESTALE REGIONALE |      |
| 34265                              | TERRENI AGRICOLI   | 1.2.2.02.13.01.001  | Indisponibile  | 98     | 17         | 3.090         | PG        | PIETRALLUNGA |          | No                            | 10/07/1975           | TRASFERIMENTO A TITOLO GRATUITO | Valore catastale   | 26,00  | 26,00  | AGENZIA FORESTALE REGIONALE |      |
| 34266                              | TERRENI AGRICOLI   | 1.2.2.02.13.01.001  | Indisponibile  | 98     | 18         | 39.610        | PG        | PIETRALLUNGA |          | No                            | 10/07/1975           | TRASFERIMENTO A TITOLO GRATUITO | Valore catastale   | 2.991,63   | 2.991,63   | AGENZIA FORESTALE REGIONALE |      |
| 34267                              | TERRENI AGRICOLI   | 1.2.2.02.13.01.001  | Indisponibile  | 98     | 19         | 7.920         | PG        | PIETRALLUNGA |          | No                            | 10/07/1975           | TRASFERIMENTO A TITOLO GRATUITO | Valore catastale   | 1.993,88   | 1.993,88   | AGENZIA FORESTALE REGIONALE |      |
| 34268                              | TERRENI AGRICOLI   | 1.2.2.02.13.01.001  | Indisponibile  | 98     | 23         | 12.480        | PG        | PIETRALLUNGA |          | No                            | 10/07/1975           | TRASFERIMENTO A TITOLO GRATUITO | Valore catastale   | 3.142,75   | 3.142,75   | AGENZIA FORESTALE REGIONALE |      |
| 34269                              | TERRENI AGRICOLI   | 1.2.2.02.13.01.001  | Indisponibile  | 98     | 24         | 4.700         | PG        | PIETRALLUNGA |          | No                            | 10/07/1975           | TRASFERIMENTO A TITOLO GRATUITO | Valore catastale   | 394,88   | 394,88   | AGENZIA FORESTALE REGIONALE |      |

**PATRIMONIO IMMOBILIARE REGIONE UMBRIA**  
**Prospetto Terreni al 31/12/2017**

| Numero identificativo (da sistema informativo) | Classificazione secondo il piano dei conti dello Stato Patrimoniale in base al D.lgs. 118/2011 (descrizione) | Classificazione secondo il piano dei conti dello Stato Patrimoniale in base al D.lgs. 118/2011 (Codice) | Classificazione ai sensi del codice civile (demaniale, disponibile, indisponibile) | Foglio | Particella | Superficie mq | Provincia | Comune      | Località | Bene soggetto ad ammortamento | Data di acquisizione | Modalità di acquisizione        | Criterio di valutazione secondo i principi del D.lgs. 118/2011 | Valore dell'immobile secondo i principi del D.lgs. 118/2011 al 31/12/2017 (euro) | Valore dell'immobile secondo i principi del D.lgs. 118/2011 al 31/12/2016 (euro) | Eme Gestore                 | Note |
|--|--|---|--|--------|------------|---------------|-----------|-------------|----------|-------------------------------|----------------------|---------------------------------|--|--|--|-----------------------------|------|
| 34270  | TERRENI AGRICOLI   | 1.2.2.02.13.01.001  | Indisponibile  | 98     | 25         | 87,270        | PG        | PIETRALUNGA |          | No                            | 10/07/1975           | TRASFERIMENTO A TITOLO GRATUITO | Valore catastale   | 6.591,00   | 6.591,00   | AGENZIA FORESTALE REGIONALE |      |
| 34271  | TERRENI AGRICOLI   | 1.2.2.02.13.01.001  | Indisponibile  | 98     | 28         | 3,270         | PG        | PIETRALUNGA |          | No                            | 10/07/1975           | TRASFERIMENTO A TITOLO GRATUITO | Valore catastale   | 299,00   | 299,00   | AGENZIA FORESTALE REGIONALE |      |
| 34272  | TERRENI AGRICOLI   | 1.2.2.02.13.01.001  | Indisponibile  | 98     | 29         | 9,540         | PG        | PIETRALUNGA |          | No                            | 10/07/1975           | TRASFERIMENTO A TITOLO GRATUITO | Valore catastale   | 801,13   | 801,13   | AGENZIA FORESTALE REGIONALE |      |
| 34273  | TERRENI AGRICOLI   | 1.2.2.02.13.01.001  | Indisponibile  | 98     | 30         | 3,030         | PG        | PIETRALUNGA |          | No                            | 10/07/1975           | TRASFERIMENTO A TITOLO GRATUITO | Valore catastale   | 253,50   | 253,50   | AGENZIA FORESTALE REGIONALE |      |
| 34274  | TERRENI AGRICOLI   | 1.2.2.02.13.01.001  | Indisponibile  | 98     | 31         | 3,880         | PG        | PIETRALUNGA |          | No                            | 10/07/1975           | TRASFERIMENTO A TITOLO GRATUITO | Valore catastale   | 325,00   | 325,00   | AGENZIA FORESTALE REGIONALE |      |
| 34275  | TERRENI AGRICOLI   | 1.2.2.02.13.01.001  | Indisponibile  | 98     | 32         | 970           | PG        | PIETRALUNGA |          | No                            | 10/07/1975           | TRASFERIMENTO A TITOLO GRATUITO | Valore catastale   | 81,25  | 81,25  | AGENZIA FORESTALE REGIONALE |      |
| 34276  | TERRENI AGRICOLI   | 1.2.2.02.13.01.001  | Indisponibile  | 98     | 33         | 17,150        | PG        | PIETRALUNGA |          | No                            | 10/07/1975           | TRASFERIMENTO A TITOLO GRATUITO | Valore catastale   | 1.439,75   | 1.439,75   | AGENZIA FORESTALE REGIONALE |      |
| 34277  | TERRENI AGRICOLI   | 1.2.2.02.13.01.001  | Indisponibile  | 98     | 34         | 7,630         | PG        | PIETRALUNGA |          | No                            | 10/07/1975           | TRASFERIMENTO A TITOLO GRATUITO | Valore catastale   | 576,88   | 576,88   | AGENZIA FORESTALE REGIONALE |      |
| 34278  | TERRENI AGRICOLI   | 1.2.2.02.13.01.001  | Indisponibile  | 98     | 35         | 1,850         | PG        | PIETRALUNGA |          | No                            | 10/07/1975           | TRASFERIMENTO A TITOLO GRATUITO | Valore catastale   | 217,75   | 217,75   | AGENZIA FORESTALE REGIONALE |      |
| 34279  | TERRENI AGRICOLI   | 1.2.2.02.13.01.001  | Indisponibile  | 98     | 36         | 22,980        | PG        | PIETRALUNGA |          | No                            | 10/07/1975           | TRASFERIMENTO A TITOLO GRATUITO | Valore catastale   | 5.785,00   | 5.785,00   | AGENZIA FORESTALE REGIONALE |      |
| 34280  | TERRENI AGRICOLI   | 1.2.2.02.13.01.001  | Indisponibile  | 98     | 37         | 29,980        | PG        | PIETRALUNGA |          | No                            | 10/07/1975           | TRASFERIMENTO A TITOLO GRATUITO | Valore catastale   | 8.541,00   | 8.541,00   | AGENZIA FORESTALE REGIONALE |      |
| 34281  | TERRENI AGRICOLI   | 1.2.2.02.13.01.001  | Indisponibile  | 98     | 39         | 7,000         | PG        | PIETRALUNGA |          | No                            | 10/07/1975           | TRASFERIMENTO A TITOLO GRATUITO | Valore catastale   | 2.055,63   | 2.055,63   | AGENZIA FORESTALE REGIONALE |      |
| 34282  | TERRENI AGRICOLI   | 1.2.2.02.13.01.001  | Indisponibile  | 98     | 40         | 22,400        | PG        | PIETRALUNGA |          | No                            | 10/07/1975           | TRASFERIMENTO A TITOLO GRATUITO | Valore catastale   | 1.880,13   | 1.880,13   | AGENZIA FORESTALE REGIONALE |      |
| 34283  | TERRENI AGRICOLI   | 1.2.2.02.13.01.001  | Indisponibile  | 98     | 41         | 3,770         | PG        | PIETRALUNGA |          | No                            | 10/07/1975           | TRASFERIMENTO A TITOLO GRATUITO | Valore catastale   | 949,00   | 949,00   | AGENZIA FORESTALE REGIONALE |      |
| 34284  | TERRENI AGRICOLI   | 1.2.2.02.13.01.001  | Indisponibile  | 98     | 42         | 5,020         | PG        | PIETRALUNGA |          | No                            | 10/07/1975           | TRASFERIMENTO A TITOLO GRATUITO | Valore catastale   | 420,88   | 420,88   | AGENZIA FORESTALE REGIONALE |      |
| 34285  | TERRENI AGRICOLI   | 1.2.2.02.13.01.001  | Indisponibile  | 98     | 43         | 2,050         | PG        | PIETRALUNGA |          | No                            | 10/07/1975           | TRASFERIMENTO A TITOLO GRATUITO | Valore catastale   | 68,25  | 68,25  | AGENZIA FORESTALE REGIONALE |      |
| 34286  | TERRENI AGRICOLI   | 1.2.2.02.13.01.001  | Indisponibile  | 98     | 44         | 36,080        | PG        | PIETRALUNGA |          | No                            | 10/07/1975           | TRASFERIMENTO A TITOLO GRATUITO | Valore catastale   | 9.083,75   | 9.083,75   | AGENZIA FORESTALE REGIONALE |      |
| 34287  | TERRENI AGRICOLI   | 1.2.2.02.13.01.001  | Indisponibile  | 98     | 45         | 3,420         | PG        | PIETRALUNGA |          | No                            | 10/07/1975           | TRASFERIMENTO A TITOLO GRATUITO | Valore catastale   | 229,13   | 229,13   | AGENZIA FORESTALE REGIONALE |      |
| 34288  | TERRENI AGRICOLI   | 1.2.2.02.13.01.001  | Indisponibile  | 98     | 46         | 520           | PG        | PIETRALUNGA |          | No                            | 10/07/1975           | TRASFERIMENTO A TITOLO GRATUITO | Valore catastale   | 43,88  | 43,88  | AGENZIA FORESTALE REGIONALE |      |
| 34289  | TERRENI AGRICOLI   | 1.2.2.02.13.01.001  | Indisponibile  | 98     | 47         | 41,530        | PG        | PIETRALUNGA |          | No                            | 10/07/1975           | TRASFERIMENTO A TITOLO GRATUITO | Valore catastale   | 10.456,88  | 10.456,88  | AGENZIA FORESTALE REGIONALE |      |
| 34290  | TERRENI AGRICOLI   | 1.2.2.02.13.01.001  | Indisponibile  | 98     | 48         | 7,110         | PG        | PIETRALUNGA |          | No                            | 10/07/1975           | TRASFERIMENTO A TITOLO GRATUITO | Valore catastale   | 2.088,13   | 2.088,13   | AGENZIA FORESTALE REGIONALE |      |
| 34291  | TERRENI AGRICOLI   | 1.2.2.02.13.01.001  | Indisponibile  | 98     | 49         | 4,450         | PG        | PIETRALUNGA |          | No                            | 10/07/1975           | TRASFERIMENTO A TITOLO GRATUITO | Valore catastale   | 373,75   | 373,75   | AGENZIA FORESTALE REGIONALE |      |
| 34292  | TERRENI AGRICOLI   | 1.2.2.02.13.01.001  | Indisponibile  | 98     | 50         | 3,080         | PG        | PIETRALUNGA |          | No                            | 10/07/1975           | TRASFERIMENTO A TITOLO GRATUITO | Valore catastale   | 775,13   | 775,13   | AGENZIA FORESTALE REGIONALE |      |
| 34293  | TERRENI AGRICOLI   | 1.2.2.02.13.01.001  | Indisponibile  | 98     | 51         | 2,830         | PG        | PIETRALUNGA |          | No                            | 10/07/1975           | TRASFERIMENTO A TITOLO GRATUITO | Valore catastale   | 237,25   | 237,25   | AGENZIA FORESTALE REGIONALE |      |
| 34294  | TERRENI AGRICOLI   | 1.2.2.02.13.01.001  | Indisponibile  | 98     | 52         | 720           | PG        | PIETRALUNGA |          | No                            | 10/07/1975           | TRASFERIMENTO A TITOLO GRATUITO | Valore catastale   | 24,38  | 24,38  | AGENZIA FORESTALE REGIONALE |      |
| 34295  | TERRENI AGRICOLI   | 1.2.2.02.13.01.001  | Indisponibile  | 98     | 53         | 7,860         | PG        | PIETRALUNGA |          | No                            | 10/07/1975           | TRASFERIMENTO A TITOLO GRATUITO | Valore catastale   | 1.979,25   | 1.979,25   | AGENZIA FORESTALE REGIONALE |      |
| 34296  | TERRENI AGRICOLI   | 1.2.2.02.13.01.001  | Indisponibile  | 98     | 54         | 210           | PG        | PIETRALUNGA |          | No                            | 10/07/1975           | TRASFERIMENTO A TITOLO GRATUITO | Valore catastale   | 14,63  | 14,63  | AGENZIA FORESTALE REGIONALE |      |
| 34297  | TERRENI AGRICOLI   | 1.2.2.02.13.01.001  | Indisponibile  | 98     | 55         | 10,300        | PG        | PIETRALUNGA |          | No                            | 10/07/1975           | TRASFERIMENTO A TITOLO GRATUITO | Valore catastale   | 3.025,75   | 3.025,75   | AGENZIA FORESTALE REGIONALE |      |
| 34298  | TERRENI AGRICOLI   | 1.2.2.02.13.01.001  | Indisponibile  | 98     | 57         | 570           | PG        | PIETRALUNGA |          | No                            | 10/07/1975           | TRASFERIMENTO A TITOLO GRATUITO | Valore catastale   | 47,13  | 47,13  | AGENZIA FORESTALE REGIONALE |      |
| 34299  | TERRENI AGRICOLI   | 1.2.2.02.13.01.001  | Indisponibile  | 98     | 58         | 4,500         | PG        | PIETRALUNGA |          | No                            | 10/07/1975           | TRASFERIMENTO A TITOLO GRATUITO | Valore catastale   | 377,00   | 377,00   | AGENZIA FORESTALE REGIONALE |      |
| 34300  | TERRENI AGRICOLI   | 1.2.2.02.13.01.001  | Indisponibile  | 98     | 59         | 420           | PG        | PIETRALUNGA |          | No                            | 10/07/1975           | TRASFERIMENTO A TITOLO GRATUITO | Valore catastale   | 3,25   | 3,25   | AGENZIA FORESTALE REGIONALE |      |
| 34301  | TERRENI AGRICOLI   | 1.2.2.02.13.01.001  | Indisponibile  | 98     | 60         | 1,880         | PG        | PIETRALUNGA |          | No                            | 10/07/1975           | TRASFERIMENTO A TITOLO GRATUITO | Valore catastale   | 157,63   | 157,63   | AGENZIA FORESTALE REGIONALE |      |
| 34302  | TERRENI AGRICOLI   | 1.2.2.02.13.01.001  | Indisponibile  | 98     | 61         | 1,040         | PG        | PIETRALUNGA |          | No                            | 10/07/1975           | TRASFERIMENTO A TITOLO GRATUITO | Valore catastale   | 87,75  | 87,75  | AGENZIA FORESTALE REGIONALE |      |

**PATRIMONIO IMMOBILIARE REGIONE UMBRIA**  
**Prospetto Terreni al 31/12/2017**

| Numero identificativo (da sistema informativo) | Classificazione secondo il piano dei conti dello Stato Patrimoniale in base al D.lgs. 118/2011 (descrizione) | Classificazione secondo il piano dei conti dello Stato Patrimoniale in base al D.lgs. 118/2011 (Codice) | Classificazione ai sensi del codice civile (denominato disponibile, indisponibile) | Foglio | Particella | Superficie mq | Provincia | Comune      | Località | Bene soggetto ad ammortamento | Data di acquisizione | Modalità di acquisizione        | Criterio di valutazione secondo i principi del D.lgs. 118/2011 | Valore dell'immobile secondo i principi del D.lgs. 118/2011 al 31/12/2017 (euro) | Valore dell'immobile secondo i principi del D.lgs. 118/2011 al 31/12/2016 (euro) | Eme Gestore                 | Note |
|--|--|---|--|--------|------------|---------------|-----------|-------------|----------|-------------------------------|----------------------|---------------------------------|--|--|--|-----------------------------|------|
| 34303  | TERRENI AGRICOLI   | 1.2.2.02.13.01.001  | Indisponibile  | 96     | 64         | 11.220        | PG        | PIETRALUNGA |          | No                            | 10/07/1975           | TRASFERIMENTO A TITOLO GRATUITO | Valore catastale   | 9.113,00   | 9.113,00   | AGENZIA FORESTALE REGIONALE |      |
| 34304  | TERRENI AGRICOLI   | 1.2.2.02.13.01.001  | Indisponibile  | 98     | 65         | 16.700        | PG        | PIETRALUNGA |          | No                            | 10/07/1975           | TRASFERIMENTO A TITOLO GRATUITO | Valore catastale   | 4.203,88   | 4.203,88   | AGENZIA FORESTALE REGIONALE |      |
| 34305  | TERRENI AGRICOLI   | 1.2.2.02.13.01.001  | Indisponibile  | 96     | 66         | 4.660         | PG        | PIETRALUNGA |          | No                            | 10/07/1975           | TRASFERIMENTO A TITOLO GRATUITO | Valore catastale   | 547,63   | 547,63   | AGENZIA FORESTALE REGIONALE |      |
| 34306  | TERRENI AGRICOLI   | 1.2.2.02.13.01.001  | Indisponibile  | 96     | 67         | 660           | PG        | PIETRALUNGA |          | No                            | 10/07/1975           | TRASFERIMENTO A TITOLO GRATUITO | Valore catastale   | 22,75  | 22,75  | AGENZIA FORESTALE REGIONALE |      |
| 34307  | TERRENI AGRICOLI   | 1.2.2.02.13.01.001  | Indisponibile  | 96     | 68         | 4.770         | PG        | PIETRALUNGA |          | No                            | 10/07/1975           | TRASFERIMENTO A TITOLO GRATUITO | Valore catastale   | 40,63  | 40,63  | AGENZIA FORESTALE REGIONALE |      |
| 34308  | TERRENI AGRICOLI   | 1.2.2.02.13.01.001  | Indisponibile  | 96     | 69         | 7.840         | PG        | PIETRALUNGA |          | No                            | 10/07/1975           | TRASFERIMENTO A TITOLO GRATUITO | Valore catastale   | 520,00   | 520,00   | AGENZIA FORESTALE REGIONALE |      |
| 34309  | TERRENI AGRICOLI   | 1.2.2.02.13.01.001  | Indisponibile  | 96     | 70         | 17.020        | PG        | PIETRALUNGA |          | No                            | 10/07/1975           | TRASFERIMENTO A TITOLO GRATUITO | Valore catastale   | 1.620,13   | 1.620,13   | AGENZIA FORESTALE REGIONALE |      |
| 34310  | TERRENI AGRICOLI   | 1.2.2.02.13.01.001  | Indisponibile  | 96     | 71         | 15.210        | PG        | PIETRALUNGA |          | No                            | 10/07/1975           | TRASFERIMENTO A TITOLO GRATUITO | Valore catastale   | 2.936,63   | 2.936,63   | AGENZIA FORESTALE REGIONALE |      |
| 34311  | TERRENI AGRICOLI   | 1.2.2.02.13.01.001  | Indisponibile  | 96     | 83         | 410           | PG        | PIETRALUNGA |          | No                            | 10/07/1975           | TRASFERIMENTO A TITOLO GRATUITO | Valore catastale   | 34,13  | 34,13  | AGENZIA FORESTALE REGIONALE |      |
| 34312  | TERRENI AGRICOLI   | 1.2.2.02.13.01.001  | Indisponibile  | 96     | 84         | 390           | PG        | PIETRALUNGA |          | No                            | 10/07/1975           | TRASFERIMENTO A TITOLO GRATUITO | Valore catastale   | 13,00  | 13,00  | AGENZIA FORESTALE REGIONALE |      |
| 34313  | TERRENI AGRICOLI   | 1.2.2.02.13.01.001  | Indisponibile  | 96     | 86         | 9.460         | PG        | PIETRALUNGA |          | No                            | 10/07/1975           | TRASFERIMENTO A TITOLO GRATUITO | Valore catastale   | 905,13   | 905,13   | AGENZIA FORESTALE REGIONALE |      |
| 34314  | TERRENI AGRICOLI   | 1.2.2.02.13.01.001  | Indisponibile  | 96     | 87         | 2.220         | PG        | PIETRALUNGA |          | No                            | 10/07/1975           | TRASFERIMENTO A TITOLO GRATUITO | Valore catastale   | 186,88   | 186,88   | AGENZIA FORESTALE REGIONALE |      |
| 34315  | TERRENI AGRICOLI   | 1.2.2.02.13.01.001  | Indisponibile  | 96     | 90         | 710           | PG        | PIETRALUNGA |          | No                            | 10/07/1975           | TRASFERIMENTO A TITOLO GRATUITO | Valore catastale   | 60,13  | 60,13  | AGENZIA FORESTALE REGIONALE |      |
| 34316  | TERRENI AGRICOLI   | 1.2.2.02.13.01.001  | Indisponibile  | 96     | 91         | 4.020         | PG        | PIETRALUNGA |          | No                            | 10/07/1975           | TRASFERIMENTO A TITOLO GRATUITO | Valore catastale   | 338,00   | 338,00   | AGENZIA FORESTALE REGIONALE |      |
| 34317  | TERRENI AGRICOLI   | 1.2.2.02.13.01.001  | Indisponibile  | 96     | 92         | 23.910        | PG        | PIETRALUNGA |          | No                            | 10/07/1975           | TRASFERIMENTO A TITOLO GRATUITO | Valore catastale   | 3.133,00   | 3.133,00   | AGENZIA FORESTALE REGIONALE |      |
| 34318  | TERRENI AGRICOLI   | 1.2.2.02.13.01.001  | Indisponibile  | 96     | 93         | 2.270         | PG        | PIETRALUNGA |          | No                            | 10/07/1975           | TRASFERIMENTO A TITOLO GRATUITO | Valore catastale   | 269,75   | 269,75   | AGENZIA FORESTALE REGIONALE |      |
| 34319  | TERRENI AGRICOLI   | 1.2.2.02.13.01.001  | Indisponibile  | 96     | 94         | 7.520         | PG        | PIETRALUNGA |          | No                            | 10/07/1975           | TRASFERIMENTO A TITOLO GRATUITO | Valore catastale   | 1.040,00   | 1.040,00   | AGENZIA FORESTALE REGIONALE |      |
| 34320  | TERRENI AGRICOLI   | 1.2.2.02.13.01.001  | Indisponibile  | 96     | 95         | 14.650        | PG        | PIETRALUNGA |          | No                            | 10/07/1975           | TRASFERIMENTO A TITOLO GRATUITO | Valore catastale   | 3.386,50   | 3.386,50   | AGENZIA FORESTALE REGIONALE |      |
| 34321  | TERRENI AGRICOLI   | 1.2.2.02.13.01.001  | Indisponibile  | 96     | 96         | 23.460        | PG        | PIETRALUNGA |          | No                            | 10/07/1975           | TRASFERIMENTO A TITOLO GRATUITO | Valore catastale   | 5.793,13   | 5.793,13   | AGENZIA FORESTALE REGIONALE |      |
| 34322  | TERRENI AGRICOLI   | 1.2.2.02.13.01.001  | Indisponibile  | 96     | 98         | 1.080         | PG        | PIETRALUNGA |          | No                            | 10/07/1975           | TRASFERIMENTO A TITOLO GRATUITO | Valore catastale   | 91,00  | 91,00  | AGENZIA FORESTALE REGIONALE |      |
| 34323  | TERRENI AGRICOLI   | 1.2.2.02.13.01.001  | Indisponibile  | 96     | 99         | 3.810         | PG        | PIETRALUNGA |          | No                            | 10/07/1975           | TRASFERIMENTO A TITOLO GRATUITO | Valore catastale   | 958,75   | 958,75   | AGENZIA FORESTALE REGIONALE |      |
| 34324  | TERRENI AGRICOLI   | 1.2.2.02.13.01.001  | Indisponibile  | 96     | 100        | 1.330         | PG        | PIETRALUNGA |          | No                            | 10/07/1975           | TRASFERIMENTO A TITOLO GRATUITO | Valore catastale   | 112,13   | 112,13   | AGENZIA FORESTALE REGIONALE |      |
| 34325  | TERRENI AGRICOLI   | 1.2.2.02.13.01.001  | Indisponibile  | 96     | 104        | 480           | PG        | PIETRALUNGA |          | No                            | 10/07/1975           | TRASFERIMENTO A TITOLO GRATUITO | Valore catastale   | 39,00  | 39,00  | AGENZIA FORESTALE REGIONALE |      |
| 34326  | TERRENI AGRICOLI   | 1.2.2.02.13.01.001  | Indisponibile  | 96     | 105        | 7.000         | PG        | PIETRALUNGA |          | No                            | 10/07/1975           | TRASFERIMENTO A TITOLO GRATUITO | Valore catastale   | 481,00   | 481,00   | AGENZIA FORESTALE REGIONALE |      |
| 34327  | TERRENI AGRICOLI   | 1.2.2.02.13.01.001  | Indisponibile  | 96     | 106        | 500           | PG        | PIETRALUNGA |          | No                            | 10/07/1975           | TRASFERIMENTO A TITOLO GRATUITO | Valore catastale   | 4,88   | 4,88   | AGENZIA FORESTALE REGIONALE |      |
| 34328  | TERRENI AGRICOLI   | 1.2.2.02.13.01.001  | Indisponibile  | 96     | 107        | 530           | PG        | PIETRALUNGA |          | No                            | 10/07/1975           | TRASFERIMENTO A TITOLO GRATUITO | Valore catastale   | 45,50  | 45,50  | AGENZIA FORESTALE REGIONALE |      |
| 34329  | TERRENI AGRICOLI   | 1.2.2.02.13.01.001  | Indisponibile  | 96     | 108        | 970           | PG        | PIETRALUNGA |          | No                            | 10/07/1975           | TRASFERIMENTO A TITOLO GRATUITO | Valore catastale   | 243,75   | 243,75   | AGENZIA FORESTALE REGIONALE |      |
| 34330  | TERRENI AGRICOLI   | 1.2.2.02.13.01.001  | Indisponibile  | 96     | 109        | 5.630         | PG        | PIETRALUNGA |          | No                            | 10/07/1975           | TRASFERIMENTO A TITOLO GRATUITO | Valore catastale   | 472,88   | 472,88   | AGENZIA FORESTALE REGIONALE |      |
| 34331  | TERRENI AGRICOLI   | 1.2.2.02.13.01.001  | Indisponibile  | 96     | 110        | 210           | PG        | PIETRALUNGA |          | No                            | 10/07/1975           | TRASFERIMENTO A TITOLO GRATUITO | Valore catastale   | 17,88  | 17,88  | AGENZIA FORESTALE REGIONALE |      |
| 34332  | TERRENI AGRICOLI   | 1.2.2.02.13.01.001  | Indisponibile  | 96     | 115        | 42.770        | PG        | PIETRALUNGA |          | No                            | 10/07/1975           | TRASFERIMENTO A TITOLO GRATUITO | Valore catastale   | 8.838,38   | 8.838,38   | AGENZIA FORESTALE REGIONALE |      |
| 34333  | TERRENI AGRICOLI   | 1.2.2.02.13.01.001  | Indisponibile  | 96     | 116        | 12.740        | PG        | PIETRALUNGA |          | No                            | 10/07/1975           | TRASFERIMENTO A TITOLO GRATUITO | Valore catastale   | 3.207,75   | 3.207,75   | AGENZIA FORESTALE REGIONALE |      |
| 34334  | TERRENI AGRICOLI   | 1.2.2.02.13.01.001  | Indisponibile  | 96     | 117        | 28.930        | PG        | PIETRALUNGA |          | No                            | 10/07/1975           | TRASFERIMENTO A TITOLO GRATUITO | Valore catastale   | 2.427,75   | 2.427,75   | AGENZIA FORESTALE REGIONALE |      |
| 34335  | TERRENI AGRICOLI   | 1.2.2.02.13.01.001  | Indisponibile  | 96     | 118        | 10.960        | PG        | PIETRALUNGA |          | No                            | 10/07/1975           | TRASFERIMENTO A TITOLO GRATUITO | Valore catastale   | 367,25   | 367,25   | AGENZIA FORESTALE REGIONALE |      |

**PATRIMONIO IMMOBILIARE REGIONE UMBRIA**  
**Prospetto Terreni al 31/12/2017**

| Numero identificativo (da sistema informativo) | Classificazione secondo il piano dei conti dello Stato Patrimoniale in base al D.lgs. 118/2011 (descrizione) | Classificazione secondo il piano dei conti dello Stato Patrimoniale in base al D.lgs. 118/2011 (Codice) | Classificazione ai sensi del codice civile (demaniale, disponibile, indisponibile) | Foglio | Particella | Superficie mq | Provincia | Comune       | Località | Bene soggetto ad ammortamento | Data di acquisizione | Modalità di acquisizione        | Criterio di valutazione secondo i principi del D.lgs. 118/2011 | Valore dell'immobile secondo i principi del D.lgs. 118/2011 al 31/12/2017 (euro) | Valore dell'immobile secondo i principi del D.lgs. 118/2011 al 31/12/2016 (euro) | Eme Gestore                 | Note |
|--|--|---|--|--------|------------|---------------|-----------|--------------|----------|-------------------------------|----------------------|---------------------------------|--|--|--|-----------------------------|------|
| 34337  | TERRENI AGRICOLI   | 1.2.2.02.13.01.001  | Indisponibile  | 98     | 123        | 16.950        | PG        | PIETRALLUNGA |          | No                            | 10/07/1975           | TRASFERIMENTO A TITOLO GRATUITO | Valore catastale   | 143,00   | 143,00   | AGENZIA FORESTALE REGIONALE |      |
| 34339  | TERRENI AGRICOLI   | 1.2.2.02.13.01.001  | Indisponibile  | 98     | 125        | 4.510         | PG        | PIETRALLUNGA |          | No                            | 10/07/1975           | TRASFERIMENTO A TITOLO GRATUITO | Valore catastale   | 302,25   | 302,25   | AGENZIA FORESTALE REGIONALE |      |
| 34340  | TERRENI AGRICOLI   | 1.2.2.02.13.01.001  | Indisponibile  | 98     | 126        | 97.910        | PG        | PIETRALLUNGA |          | No                            | 10/07/1975           | TRASFERIMENTO A TITOLO GRATUITO | Valore catastale   | 7.372,63   | 7.372,63   | AGENZIA FORESTALE REGIONALE |      |
| 34342  | TERRENI AGRICOLI   | 1.2.2.02.13.01.001  | Indisponibile  | 98     | 128        | 2.260         | PG        | PIETRALLUNGA |          | No                            | 10/07/1975           | TRASFERIMENTO A TITOLO GRATUITO | Valore catastale   | 76,38  | 76,38  | AGENZIA FORESTALE REGIONALE |      |
| 34343  | TERRENI AGRICOLI   | 1.2.2.02.13.01.001  | Indisponibile  | 98     | 129        | 1.090         | PG        | PIETRALLUNGA |          | No                            | 10/07/1975           | TRASFERIMENTO A TITOLO GRATUITO | Valore catastale   | 91,00  | 91,00  | AGENZIA FORESTALE REGIONALE |      |
| 34344  | TERRENI AGRICOLI   | 1.2.2.02.13.01.001  | Indisponibile  | 98     | 130        | 6.880         | PG        | PIETRALLUNGA |          | No                            | 10/07/1975           | TRASFERIMENTO A TITOLO GRATUITO | Valore catastale   | 809,25   | 809,25   | AGENZIA FORESTALE REGIONALE |      |
| 34345  | TERRENI AGRICOLI   | 1.2.2.02.13.01.001  | Indisponibile  | 98     | 131        | 3.600         | PG        | PIETRALLUNGA |          | No                            | 10/07/1975           | TRASFERIMENTO A TITOLO GRATUITO | Valore catastale   | 450,13   | 450,13   | AGENZIA FORESTALE REGIONALE |      |
| 34346  | TERRENI AGRICOLI   | 1.2.2.02.13.01.001  | Indisponibile  | 99     | 1          | 1.350         | PG        | PIETRALLUNGA |          | No                            | 10/07/1975           | TRASFERIMENTO A TITOLO GRATUITO | Valore catastale   | 136,50   | 136,50   | AGENZIA FORESTALE REGIONALE |      |
| 34347  | TERRENI AGRICOLI   | 1.2.2.02.13.01.001  | Indisponibile  | 99     | 64         | 790           | PG        | PIETRALLUNGA |          | No                            | 10/07/1975           | TRASFERIMENTO A TITOLO GRATUITO | Valore catastale   | 66,63  | 66,63  | AGENZIA FORESTALE REGIONALE |      |
| 34348  | TERRENI AGRICOLI   | 1.2.2.02.13.01.001  | Indisponibile  | 99     | 115        | 9.930         | PG        | PIETRALLUNGA |          | No                            | 10/07/1975           | TRASFERIMENTO A TITOLO GRATUITO | Valore catastale   | 833,63   | 833,63   | AGENZIA FORESTALE REGIONALE |      |
| 34349  | TERRENI AGRICOLI   | 1.2.2.02.13.01.001  | Indisponibile  | 99     | 116        | 47.310        | PG        | PIETRALLUNGA |          | No                            | 10/07/1975           | TRASFERIMENTO A TITOLO GRATUITO | Valore catastale   | 3.989,88   | 3.989,88   | AGENZIA FORESTALE REGIONALE |      |
| 34350  | TERRENI AGRICOLI   | 1.2.2.02.13.01.001  | Indisponibile  | 99     | 117        | 8.120         | PG        | PIETRALLUNGA |          | No                            | 10/07/1975           | TRASFERIMENTO A TITOLO GRATUITO | Valore catastale   | 2.385,50   | 2.385,50   | AGENZIA FORESTALE REGIONALE |      |
| 34351  | TERRENI AGRICOLI   | 1.2.2.02.13.01.001  | Indisponibile  | 99     | 119        | 9.510         | PG        | PIETRALLUNGA |          | No                            | 10/07/1975           | TRASFERIMENTO A TITOLO GRATUITO | Valore catastale   | 718,25   | 718,25   | AGENZIA FORESTALE REGIONALE |      |
| 34352  | TERRENI AGRICOLI   | 1.2.2.02.13.01.001  | Indisponibile  | 99     | 120        | 4.420         | PG        | PIETRALLUNGA |          | No                            | 10/07/1975           | TRASFERIMENTO A TITOLO GRATUITO | Valore catastale   | 1.113,13   | 1.113,13   | AGENZIA FORESTALE REGIONALE |      |
| 34353  | TERRENI AGRICOLI   | 1.2.2.02.13.01.001  | Indisponibile  | 99     | 121        | 4.150         | PG        | PIETRALLUNGA |          | No                            | 10/07/1975           | TRASFERIMENTO A TITOLO GRATUITO | Valore catastale   | 313,63   | 313,63   | AGENZIA FORESTALE REGIONALE |      |
| 34354  | TERRENI AGRICOLI   | 1.2.2.02.13.01.001  | Indisponibile  | 99     | 122        | 11.420        | PG        | PIETRALLUNGA |          | No                            | 10/07/1975           | TRASFERIMENTO A TITOLO GRATUITO | Valore catastale   | 383,50   | 383,50   | AGENZIA FORESTALE REGIONALE |      |
| 34355  | TERRENI AGRICOLI   | 1.2.2.02.13.01.001  | Indisponibile  | 99     | 123        | 1.810         | PG        | PIETRALLUNGA |          | No                            | 10/07/1975           | TRASFERIMENTO A TITOLO GRATUITO | Valore catastale   | 60,13  | 60,13  | AGENZIA FORESTALE REGIONALE |      |
| 34356  | TERRENI AGRICOLI   | 1.2.2.02.13.01.001  | Indisponibile  | 99     | 124        | 1.590         | PG        | PIETRALLUNGA |          | No                            | 10/07/1975           | TRASFERIMENTO A TITOLO GRATUITO | Valore catastale   | 133,25   | 133,25   | AGENZIA FORESTALE REGIONALE |      |
| 34357  | TERRENI AGRICOLI   | 1.2.2.02.13.01.001  | Indisponibile  | 99     | 125        | 2.290         | PG        | PIETRALLUNGA |          | No                            | 10/07/1975           | TRASFERIMENTO A TITOLO GRATUITO | Valore catastale   | 172,25   | 172,25   | AGENZIA FORESTALE REGIONALE |      |
| 34358  | TERRENI AGRICOLI   | 1.2.2.02.13.01.001  | Indisponibile  | 99     | 128        | 24.980        | PG        | PIETRALLUNGA |          | No                            | 10/07/1975           | TRASFERIMENTO A TITOLO GRATUITO | Valore catastale   | 7.310,88   | 7.310,88   | AGENZIA FORESTALE REGIONALE |      |
| 34359  | TERRENI AGRICOLI   | 1.2.2.02.13.01.001  | Indisponibile  | 99     | 130        | 2.160         | PG        | PIETRALLUNGA |          | No                            | 10/07/1975           | TRASFERIMENTO A TITOLO GRATUITO | Valore catastale   | 1.813,50   | 1.813,50   | AGENZIA FORESTALE REGIONALE |      |
| 34360  | TERRENI AGRICOLI   | 1.2.2.02.13.01.001  | Indisponibile  | 99     | 131        | 1.310         | PG        | PIETRALLUNGA |          | No                            | 10/07/1975           | TRASFERIMENTO A TITOLO GRATUITO | Valore catastale   | 43,88  | 43,88  | AGENZIA FORESTALE REGIONALE |      |
| 34361  | TERRENI AGRICOLI   | 1.2.2.02.13.01.001  | Indisponibile  | 99     | 132        | 25.050        | PG        | PIETRALLUNGA |          | No                            | 10/07/1975           | TRASFERIMENTO A TITOLO GRATUITO | Valore catastale   | 7.358,00   | 7.358,00   | AGENZIA FORESTALE REGIONALE |      |
| 34362  | TERRENI AGRICOLI   | 1.2.2.02.13.01.001  | Indisponibile  | 99     | 134        | 8.870         | PG        | PIETRALLUNGA |          | No                            | 10/07/1975           | TRASFERIMENTO A TITOLO GRATUITO | Valore catastale   | 74,75  | 74,75  | AGENZIA FORESTALE REGIONALE |      |
| 34363  | TERRENI AGRICOLI   | 1.2.2.02.13.01.001  | Indisponibile  | 99     | 135        | 21.920        | PG        | PIETRALLUNGA |          | No                            | 10/07/1975           | TRASFERIMENTO A TITOLO GRATUITO | Valore catastale   | 6.438,25   | 6.438,25   | AGENZIA FORESTALE REGIONALE |      |
| 34364  | TERRENI AGRICOLI   | 1.2.2.02.13.01.001  | Indisponibile  | 99     | 137        | 1.470         | PG        | PIETRALLUNGA |          | No                            | 10/07/1975           | TRASFERIMENTO A TITOLO GRATUITO | Valore catastale   | 48,75  | 48,75  | AGENZIA FORESTALE REGIONALE |      |
| 34365  | TERRENI AGRICOLI   | 1.2.2.02.13.01.001  | Indisponibile  | 99     | 138        | 5.420         | PG        | PIETRALLUNGA |          | No                            | 10/07/1975           | TRASFERIMENTO A TITOLO GRATUITO | Valore catastale   | 1.592,50   | 1.592,50   | AGENZIA FORESTALE REGIONALE |      |
| 34366  | TERRENI AGRICOLI   | 1.2.2.02.13.01.001  | Indisponibile  | 99     | 139        | 19.700        | PG        | PIETRALLUNGA |          | No                            | 10/07/1975           | TRASFERIMENTO A TITOLO GRATUITO | Valore catastale   | 5.786,63   | 5.786,63   | AGENZIA FORESTALE REGIONALE |      |
| 34367  | TERRENI AGRICOLI   | 1.2.2.02.13.01.001  | Indisponibile  | 99     | 140        | 17.380        | PG        | PIETRALLUNGA |          | No                            | 10/07/1975           | TRASFERIMENTO A TITOLO GRATUITO | Valore catastale   | 5.105,75   | 5.105,75   | AGENZIA FORESTALE REGIONALE |      |
| 34368  | TERRENI AGRICOLI   | 1.2.2.02.13.01.001  | Indisponibile  | 99     | 142        | 3.730         | PG        | PIETRALLUNGA |          | No                            | 10/07/1975           | TRASFERIMENTO A TITOLO GRATUITO | Valore catastale   | 30,88  | 30,88  | AGENZIA FORESTALE REGIONALE |      |
| 34369  | TERRENI AGRICOLI   | 1.2.2.02.13.01.001  | Indisponibile  | 99     | 143        | 128.540       | PG        | PIETRALLUNGA |          | No                            | 10/07/1975           | TRASFERIMENTO A TITOLO GRATUITO | Valore catastale   | 955,50   | 955,50   | AGENZIA FORESTALE REGIONALE |      |
| 34370  | TERRENI AGRICOLI   | 1.2.2.02.13.01.001  | Indisponibile  | 99     | 144        | 2.410         | PG        | PIETRALLUNGA |          | No                            | 10/07/1975           | TRASFERIMENTO A TITOLO GRATUITO | Valore catastale   | 242,13   | 242,13   | AGENZIA FORESTALE REGIONALE |      |
| 34371  | TERRENI AGRICOLI   | 1.2.2.02.13.01.001  | Indisponibile  | 99     | 145        | 3.870         | PG        | PIETRALLUNGA |          | No                            | 10/07/1975           | TRASFERIMENTO A TITOLO GRATUITO | Valore catastale   | 975,00   | 975,00   | AGENZIA FORESTALE REGIONALE |      |

**PATRIMONIO IMMOBILIARE REGIONE UMBRIA**  
**Prospetto Terreni al 31/12/2017**

| Numero identificativo (da sistema informativo) | Classificazione secondo il piano dei conti dello Stato Patrimoniale in base al D.lgs. 118/2011 (descrizione) | Classificazione secondo il piano dei conti dello Stato Patrimoniale in base al D.lgs. 118/2011 (Codice) | Classificazione ai sensi del codice civile (demaniale, disponibile, indisponibile) | Foglio | Particella | Superficie mq | Provincia | Comune       | Località | Bene soggetto ad ammortamento | Data di acquisizione | Modalità di acquisizione        | Criterio di valutazione secondo i principi del D.lgs. 118/2011 | Valore dell'immobile secondo i principi del D.lgs. 118/2011 al 31/12/2017 (euro) | Valore dell'immobile secondo i principi del D.lgs. 118/2011 al 31/12/2016 (euro) | Eme Gestore                 | Note |
|--|--|---|--|--------|------------|---------------|-----------|--------------|----------|-------------------------------|----------------------|---------------------------------|--|--|--|-----------------------------|------|
| 34372  | TERRENI AGRICOLI   | 1.2.2.02.13.01.001  | Indisponibile  | 99     | 146        | 1.180         | PG        | PIETRALLUNGA |          | No                            | 10/07/1975           | TRASFERIMENTO A TITOLO GRATUITO | Valore catastale   | 544,38   | 544,38   | AGENZIA FORESTALE REGIONALE |      |
| 34373  | TERRENI AGRICOLI   | 1.2.2.02.13.01.001  | Indisponibile  | 99     | 148        | 1.950         | PG        | PIETRALLUNGA |          | No                            | 10/07/1975           | TRASFERIMENTO A TITOLO GRATUITO | Valore catastale   | 164,13   | 164,13   | AGENZIA FORESTALE REGIONALE |      |
| 34374  | TERRENI AGRICOLI   | 1.2.2.02.13.01.001  | Indisponibile  | 99     | 149        | 1.920         | PG        | PIETRALLUNGA |          | No                            | 10/07/1975           | TRASFERIMENTO A TITOLO GRATUITO | Valore catastale   | 563,88   | 563,88   | AGENZIA FORESTALE REGIONALE |      |
| 34375  | TERRENI AGRICOLI   | 1.2.2.02.13.01.001  | Indisponibile  | 99     | 150        | 280           | PG        | PIETRALLUNGA |          | No                            | 10/07/1975           | TRASFERIMENTO A TITOLO GRATUITO | Valore catastale   | 19,50  | 19,50  | AGENZIA FORESTALE REGIONALE |      |
| 34376  | TERRENI AGRICOLI   | 1.2.2.02.13.01.001  | Indisponibile  | 99     | 151        | 220           | PG        | PIETRALLUNGA |          | No                            | 10/07/1975           | TRASFERIMENTO A TITOLO GRATUITO | Valore catastale   | 65,00  | 65,00  | AGENZIA FORESTALE REGIONALE |      |
| 34377  | TERRENI AGRICOLI   | 1.2.2.02.13.01.001  | Indisponibile  | 99     | 155        | 1.300         | PG        | PIETRALLUNGA |          | No                            | 10/07/1975           | TRASFERIMENTO A TITOLO GRATUITO | Valore catastale   | 11,38  | 11,38  | AGENZIA FORESTALE REGIONALE |      |
| 34378  | TERRENI AGRICOLI   | 1.2.2.02.13.01.001  | Indisponibile  | 99     | 156        | 3.090         | PG        | PIETRALLUNGA |          | No                            | 10/07/1975           | TRASFERIMENTO A TITOLO GRATUITO | Valore catastale   | 234,00   | 234,00   | AGENZIA FORESTALE REGIONALE |      |
| 34379  | TERRENI AGRICOLI   | 1.2.2.02.13.01.001  | Indisponibile  | 99     | 157        | 21.960        | PG        | PIETRALLUNGA |          | No                            | 10/07/1975           | TRASFERIMENTO A TITOLO GRATUITO | Valore catastale   | 10.131,88  | 10.131,88  | AGENZIA FORESTALE REGIONALE |      |
| 34380  | TERRENI AGRICOLI   | 1.2.2.02.13.01.001  | Indisponibile  | 99     | 196        | 1.200         | PG        | PIETRALLUNGA |          | No                            | 10/07/1975           | TRASFERIMENTO A TITOLO GRATUITO | Valore catastale   | 100,75   | 100,75   | AGENZIA FORESTALE REGIONALE |      |
| 34381  | TERRENI AGRICOLI   | 1.2.2.02.13.01.001  | Indisponibile  | 99     | 197        | 4.410         | PG        | PIETRALLUNGA |          | No                            | 10/07/1975           | TRASFERIMENTO A TITOLO GRATUITO | Valore catastale   | 1.295,13   | 1.295,13   | AGENZIA FORESTALE REGIONALE |      |
| 34382  | TERRENI AGRICOLI   | 1.2.2.02.13.01.001  | Indisponibile  | 99     | 198        | 2.050         | PG        | PIETRALLUNGA |          | No                            | 10/07/1975           | TRASFERIMENTO A TITOLO GRATUITO | Valore catastale   | 602,88   | 602,88   | AGENZIA FORESTALE REGIONALE |      |
| 34383  | TERRENI AGRICOLI   | 1.2.2.02.13.01.001  | Indisponibile  | 99     | 199        | 4.460         | PG        | PIETRALLUNGA |          | No                            | 10/07/1975           | TRASFERIMENTO A TITOLO GRATUITO | Valore catastale   | 1.309,75   | 1.309,75   | AGENZIA FORESTALE REGIONALE |      |
| 34384  | TERRENI AGRICOLI   | 1.2.2.02.13.01.001  | Indisponibile  | 99     | 200        | 240           | PG        | PIETRALLUNGA |          | No                            | 10/07/1975           | TRASFERIMENTO A TITOLO GRATUITO | Valore catastale   | 69,88  | 69,88  | AGENZIA FORESTALE REGIONALE |      |
| 34385  | TERRENI AGRICOLI   | 1.2.2.02.13.01.001  | Indisponibile  | 99     | 201        | 1.830         | PG        | PIETRALLUNGA |          | No                            | 10/07/1975           | TRASFERIMENTO A TITOLO GRATUITO | Valore catastale   | 537,88   | 537,88   | AGENZIA FORESTALE REGIONALE |      |
| 34386  | TERRENI AGRICOLI   | 1.2.2.02.13.01.001  | Indisponibile  | 99     | 202        | 2.440         | PG        | PIETRALLUNGA |          | No                            | 10/07/1975           | TRASFERIMENTO A TITOLO GRATUITO | Valore catastale   | 183,03   | 183,03   | AGENZIA FORESTALE REGIONALE |      |
| 34387  | TERRENI AGRICOLI   | 1.2.2.02.13.01.001  | Indisponibile  | 100    | 1          | 4.470         | PG        | PIETRALLUNGA |          | No                            | 10/07/1975           | TRASFERIMENTO A TITOLO GRATUITO | Valore catastale   | 375,38   | 375,38   | AGENZIA FORESTALE REGIONALE |      |
| 34388  | TERRENI AGRICOLI   | 1.2.2.02.13.01.001  | Indisponibile  | 100    | 2          | 3.310         | PG        | PIETRALLUNGA |          | No                            | 10/07/1975           | TRASFERIMENTO A TITOLO GRATUITO | Valore catastale   | 971,75   | 971,75   | AGENZIA FORESTALE REGIONALE |      |
| 34389  | TERRENI AGRICOLI   | 1.2.2.02.13.01.001  | Indisponibile  | 100    | 4          | 8.810         | PG        | PIETRALLUNGA |          | No                            | 10/07/1975           | TRASFERIMENTO A TITOLO GRATUITO | Valore catastale   | 2.587,00   | 2.587,00   | AGENZIA FORESTALE REGIONALE |      |
| 34390  | TERRENI AGRICOLI   | 1.2.2.02.13.01.001  | Indisponibile  | 100    | 5          | 31.480        | PG        | PIETRALLUNGA |          | No                            | 10/07/1975           | TRASFERIMENTO A TITOLO GRATUITO | Valore catastale   | 2.905,50   | 2.905,50   | AGENZIA FORESTALE REGIONALE |      |
| 34391  | TERRENI AGRICOLI   | 1.2.2.02.13.01.001  | Indisponibile  | 100    | 6          | 3.020         | PG        | PIETRALLUNGA |          | No                            | 10/07/1975           | TRASFERIMENTO A TITOLO GRATUITO | Valore catastale   | 253,50   | 253,50   | AGENZIA FORESTALE REGIONALE |      |
| 34392  | TERRENI AGRICOLI   | 1.2.2.02.13.01.001  | Indisponibile  | 100    | 7          | 800           | PG        | PIETRALLUNGA |          | No                            | 10/07/1975           | TRASFERIMENTO A TITOLO GRATUITO | Valore catastale   | 81,25  | 81,25  | AGENZIA FORESTALE REGIONALE |      |
| 34393  | TERRENI AGRICOLI   | 1.2.2.02.13.01.001  | Indisponibile  | 100    | 8          | 2.770         | PG        | PIETRALLUNGA |          | No                            | 10/07/1975           | TRASFERIMENTO A TITOLO GRATUITO | Valore catastale   | 814,13   | 814,13   | AGENZIA FORESTALE REGIONALE |      |
| 34394  | TERRENI AGRICOLI   | 1.2.2.02.13.01.001  | Indisponibile  | 100    | 9          | 2.150         | PG        | PIETRALLUNGA |          | No                            | 10/07/1975           | TRASFERIMENTO A TITOLO GRATUITO | Valore catastale   | 162,50   | 162,50   | AGENZIA FORESTALE REGIONALE |      |
| 34395  | TERRENI AGRICOLI   | 1.2.2.02.13.01.001  | Indisponibile  | 100    | 11         | 40.510        | PG        | PIETRALLUNGA |          | No                            | 10/07/1975           | TRASFERIMENTO A TITOLO GRATUITO | Valore catastale   | 3.059,88   | 3.059,88   | AGENZIA FORESTALE REGIONALE |      |
| 34396  | TERRENI AGRICOLI   | 1.2.2.02.13.01.001  | Indisponibile  | 100    | 12         | 1.610         | PG        | PIETRALLUNGA |          | No                            | 10/07/1975           | TRASFERIMENTO A TITOLO GRATUITO | Valore catastale   | 742,63   | 742,63   | AGENZIA FORESTALE REGIONALE |      |
| 34397  | TERRENI AGRICOLI   | 1.2.2.02.13.01.001  | Indisponibile  | 100    | 15         | 2.400         | PG        | PIETRALLUNGA |          | No                            | 10/07/1975           | TRASFERIMENTO A TITOLO GRATUITO | Valore catastale   | 19,50  | 19,50  | AGENZIA FORESTALE REGIONALE |      |
| 34398  | TERRENI AGRICOLI   | 1.2.2.02.13.01.001  | Indisponibile  | 100    | 16         | 30.300        | PG        | PIETRALLUNGA |          | No                            | 10/07/1975           | TRASFERIMENTO A TITOLO GRATUITO | Valore catastale   | 3.051,75   | 3.051,75   | AGENZIA FORESTALE REGIONALE |      |
| 34399  | TERRENI AGRICOLI   | 1.2.2.02.13.01.001  | Indisponibile  | 100    | 17         | 12.240        | PG        | PIETRALLUNGA |          | No                            | 10/07/1975           | TRASFERIMENTO A TITOLO GRATUITO | Valore catastale   | 1.233,38   | 1.233,38   | AGENZIA FORESTALE REGIONALE |      |
| 34400  | TERRENI AGRICOLI   | 1.2.2.02.13.01.001  | Indisponibile  | 100    | 18         | 5.200         | PG        | PIETRALLUNGA |          | No                            | 10/07/1975           | TRASFERIMENTO A TITOLO GRATUITO | Valore catastale   | 437,13   | 437,13   | AGENZIA FORESTALE REGIONALE |      |
| 34401  | TERRENI AGRICOLI   | 1.2.2.02.13.01.001  | Indisponibile  | 100    | 19         | 3.760         | PG        | PIETRALLUNGA |          | No                            | 10/07/1975           | TRASFERIMENTO A TITOLO GRATUITO | Valore catastale   | 1.105,00   | 1.105,00   | AGENZIA FORESTALE REGIONALE |      |
| 34402  | TERRENI AGRICOLI   | 1.2.2.02.13.01.001  | Indisponibile  | 100    | 28         | 2.870         | PG        | PIETRALLUNGA |          | No                            | 10/07/1975           | TRASFERIMENTO A TITOLO GRATUITO | Valore catastale   | 289,25   | 289,25   | AGENZIA FORESTALE REGIONALE |      |
| 34403  | TERRENI AGRICOLI   | 1.2.2.02.13.01.001  | Indisponibile  | 100    | 29         | 310           | PG        | PIETRALLUNGA |          | No                            | 10/07/1975           | TRASFERIMENTO A TITOLO GRATUITO | Valore catastale   | 9,75   | 9,75   | AGENZIA FORESTALE REGIONALE |      |
| 34404  | TERRENI AGRICOLI   | 1.2.2.02.13.01.001  | Indisponibile  | 100    | 30         | 10.940        | PG        | PIETRALLUNGA |          | No                            | 10/07/1975           | TRASFERIMENTO A TITOLO GRATUITO | Valore catastale   | 3.124,88   | 3.124,88   | AGENZIA FORESTALE REGIONALE |      |

**PATRIMONIO IMMOBILIARE REGIONE UMBRIA**  
**Prospetto Terreni al 31/12/2017**

| Numero identificativo (da sistema informativo) | Classificazione secondo il piano dei conti dello Stato Patrimoniale in base al D.lgs. 118/2011 (descrizione) | Classificazione secondo il piano dei conti dello Stato Patrimoniale in base al D.lgs. 118/2011 (Codice) | Classificazione ai sensi del codice civile (demaniale, disponibile, indisponibile) | Foglio | Particella | Superficie mq | Provincia | Comune       | Località | Bene soggetto ad ammortamento | Data di acquisizione | Modalità di acquisizione        | Criterio di valutazione secondo i principi del D.lgs. 118/2011 | Valore dell'immobile secondo i principi del D.lgs. 118/2011 al 31/12/2017 (euro) | Valore dell'immobile secondo i principi del D.lgs. 118/2011 al 31/12/2016 (euro) | Eme Gestore                 | Note |
|--|--|---|--|--------|------------|---------------|-----------|--------------|----------|-------------------------------|----------------------|---------------------------------|--|--|--|-----------------------------|------|
| 34405  | TERRENI AGRICOLI   | 1.2.2.02.13.01.001  | Indisponibile  | 100    | 31         | 3.220         | PG        | PIETRALLUNGA |          | No                            | 10/07/1975           | TRASFERIMENTO A TITOLO GRATUITO | Valore catastale   | 27,63  | 27,63  | AGENZIA FORESTALE REGIONALE |      |
| 34406  | TERRENI AGRICOLI   | 1.2.2.02.13.01.001  | Indisponibile  | 100    | 46         | 2.420         | PG        | PIETRALLUNGA |          | No                            | 10/07/1975           | TRASFERIMENTO A TITOLO GRATUITO | Valore catastale   | 182,00   | 182,00   | AGENZIA FORESTALE REGIONALE |      |
| 34407  | TERRENI AGRICOLI   | 1.2.2.02.13.01.001  | Indisponibile  | 100    | 47         | 150           | PG        | PIETRALLUNGA |          | No                            | 10/07/1975           | TRASFERIMENTO A TITOLO GRATUITO | Valore catastale   | 11,38  | 11,38  | AGENZIA FORESTALE REGIONALE |      |
| 34408  | TERRENI AGRICOLI   | 1.2.2.02.13.01.001  | Indisponibile  | 100    | 104        | 17.290        | PG        | PIETRALLUNGA |          | No                            | 10/07/1975           | TRASFERIMENTO A TITOLO GRATUITO | Valore catastale   | 2.175,88   | 2.175,88   | AGENZIA FORESTALE REGIONALE |      |
| 34409  | TERRENI AGRICOLI   | 1.2.2.02.13.01.001  | Indisponibile  | 100    | 110        | 151.850       | PG        | PIETRALLUNGA |          | No                            | 10/07/1975           | TRASFERIMENTO A TITOLO GRATUITO | Valore catastale   | 11.469,25  | 11.469,25  | AGENZIA FORESTALE REGIONALE |      |
| 34410  | TERRENI AGRICOLI   | 1.2.2.02.13.01.001  | Indisponibile  | 100    | 120        | 96.930        | PG        | PIETRALLUNGA |          | No                            | 10/07/1975           | TRASFERIMENTO A TITOLO GRATUITO | Valore catastale   | 9.761,38   | 9.761,38   | AGENZIA FORESTALE REGIONALE |      |
| 34411  | TERRENI AGRICOLI   | 1.2.2.02.13.01.001  | Indisponibile  | 102    | 1          | 6.530         | PG        | PIETRALLUNGA |          | No                            | 10/07/1975           | TRASFERIMENTO A TITOLO GRATUITO | Valore catastale   | 1.644,50   | 1.644,50   | AGENZIA FORESTALE REGIONALE |      |
| 34412  | TERRENI AGRICOLI   | 1.2.2.02.13.01.001  | Indisponibile  | 102    | 2          | 170           | PG        | PIETRALLUNGA |          | No                            | 10/07/1975           | TRASFERIMENTO A TITOLO GRATUITO | Valore catastale   | 13,00  | 13,00  | AGENZIA FORESTALE REGIONALE |      |
| 34413  | TERRENI AGRICOLI   | 1.2.2.02.13.01.001  | Indisponibile  | 102    | 3          | 2.690         | PG        | PIETRALLUNGA |          | No                            | 10/07/1975           | TRASFERIMENTO A TITOLO GRATUITO | Valore catastale   | 677,63   | 677,63   | AGENZIA FORESTALE REGIONALE |      |
| 34414  | TERRENI AGRICOLI   | 1.2.2.02.13.01.001  | Indisponibile  | 102    | 4          | 183.920       | PG        | PIETRALLUNGA |          | No                            | 10/07/1975           | TRASFERIMENTO A TITOLO GRATUITO | Valore catastale   | 13.892,13  | 13.892,13  | AGENZIA FORESTALE REGIONALE |      |
| 34415  | TERRENI AGRICOLI   | 1.2.2.02.13.01.001  | Indisponibile  | 102    | 5          | 9.610         | PG        | PIETRALLUNGA |          | No                            | 10/07/1975           | TRASFERIMENTO A TITOLO GRATUITO | Valore catastale   | 2.419,63   | 2.419,63   | AGENZIA FORESTALE REGIONALE |      |
| 34416  | TERRENI AGRICOLI   | 1.2.2.02.13.01.001  | Indisponibile  | 102    | 6          | 2.850         | PG        | PIETRALLUNGA |          | No                            | 10/07/1975           | TRASFERIMENTO A TITOLO GRATUITO | Valore catastale   | 2.375,75   | 2.375,75   | AGENZIA FORESTALE REGIONALE |      |
| 34417  | TERRENI AGRICOLI   | 1.2.2.02.13.01.001  | Indisponibile  | 102    | 7          | 7.320         | PG        | PIETRALLUNGA |          | No                            | 10/07/1975           | TRASFERIMENTO A TITOLO GRATUITO | Valore catastale   | 2.149,88   | 2.149,88   | AGENZIA FORESTALE REGIONALE |      |
| 34418  | TERRENI AGRICOLI   | 1.2.2.02.13.01.001  | Indisponibile  | 102    | 8          | 171.710       | PG        | PIETRALLUNGA |          | No                            | 10/07/1975           | TRASFERIMENTO A TITOLO GRATUITO | Valore catastale   | 12.969,13  | 12.969,13  | AGENZIA FORESTALE REGIONALE |      |
| 34419  | TERRENI AGRICOLI   | 1.2.2.02.13.01.001  | Indisponibile  | 102    | 9          | 4.400         | PG        | PIETRALLUNGA |          | No                            | 10/07/1975           | TRASFERIMENTO A TITOLO GRATUITO | Valore catastale   | 1.108,25   | 1.108,25   | AGENZIA FORESTALE REGIONALE |      |
| 34420  | TERRENI AGRICOLI   | 1.2.2.02.13.01.001  | Indisponibile  | 102    | 10         | 12.810        | PG        | PIETRALLUNGA |          | No                            | 10/07/1975           | TRASFERIMENTO A TITOLO GRATUITO | Valore catastale   | 3.763,50   | 3.763,50   | AGENZIA FORESTALE REGIONALE |      |
| 34421  | TERRENI AGRICOLI   | 1.2.2.02.13.01.001  | Indisponibile  | 102    | 12         | 800           | PG        | PIETRALLUNGA |          | No                            | 10/07/1975           | TRASFERIMENTO A TITOLO GRATUITO | Valore catastale   | 671,13   | 671,13   | AGENZIA FORESTALE REGIONALE |      |
| 34422  | TERRENI AGRICOLI   | 1.2.2.02.13.01.001  | Indisponibile  | 102    | 13         | 19.990        | PG        | PIETRALLUNGA |          | No                            | 10/07/1975           | TRASFERIMENTO A TITOLO GRATUITO | Valore catastale   | 5.754,13   | 5.754,13   | AGENZIA FORESTALE REGIONALE |      |
| 34423  | TERRENI AGRICOLI   | 1.2.2.02.13.01.001  | Indisponibile  | 102    | 14         | 6.720         | PG        | PIETRALLUNGA |          | No                            | 10/07/1975           | TRASFERIMENTO A TITOLO GRATUITO | Valore catastale   | 1.974,38   | 1.974,38   | AGENZIA FORESTALE REGIONALE |      |
| 34424  | TERRENI AGRICOLI   | 1.2.2.02.13.01.001  | Indisponibile  | 102    | 15         | 240           | PG        | PIETRALLUNGA |          | No                            | 10/07/1975           | TRASFERIMENTO A TITOLO GRATUITO | Valore catastale   | 69,88  | 69,88  | AGENZIA FORESTALE REGIONALE |      |
| 34425  | TERRENI AGRICOLI   | 1.2.2.02.13.01.001  | Indisponibile  | 102    | 16         | 410           | PG        | PIETRALLUNGA |          | No                            | 10/07/1975           | TRASFERIMENTO A TITOLO GRATUITO | Valore catastale   | 34,13  | 34,13  | AGENZIA FORESTALE REGIONALE |      |
| 34426  | TERRENI AGRICOLI   | 1.2.2.02.13.01.001  | Indisponibile  | 102    | 17         | 6.810         | PG        | PIETRALLUNGA |          | No                            | 10/07/1975           | TRASFERIMENTO A TITOLO GRATUITO | Valore catastale   | 2.000,38   | 2.000,38   | AGENZIA FORESTALE REGIONALE |      |
| 34427  | TERRENI AGRICOLI   | 1.2.2.02.13.01.001  | Indisponibile  | 102    | 18         | 16.690        | PG        | PIETRALLUNGA |          | No                            | 10/07/1975           | TRASFERIMENTO A TITOLO GRATUITO | Valore catastale   | 1.254,50   | 1.254,50   | AGENZIA FORESTALE REGIONALE |      |
| 34428  | TERRENI AGRICOLI   | 1.2.2.02.13.01.001  | Indisponibile  | 102    | 19         | 4.110         | PG        | PIETRALLUNGA |          | No                            | 10/07/1975           | TRASFERIMENTO A TITOLO GRATUITO | Valore catastale   | 1.035,13   | 1.035,13   | AGENZIA FORESTALE REGIONALE |      |
| 34429  | TERRENI AGRICOLI   | 1.2.2.02.13.01.001  | Indisponibile  | 102    | 20         | 103.650       | PG        | PIETRALLUNGA |          | No                            | 10/07/1975           | TRASFERIMENTO A TITOLO GRATUITO | Valore catastale   | 7.829,25   | 7.829,25   | AGENZIA FORESTALE REGIONALE |      |
| 34430  | TERRENI AGRICOLI   | 1.2.2.02.13.01.001  | Indisponibile  | 102    | 21         | 20.330        | PG        | PIETRALLUNGA |          | No                            | 10/07/1975           | TRASFERIMENTO A TITOLO GRATUITO | Valore catastale   | 1.535,63   | 1.535,63   | AGENZIA FORESTALE REGIONALE |      |
| 34431  | TERRENI AGRICOLI   | 1.2.2.02.13.01.001  | Indisponibile  | 102    | 22         | 5.240         | PG        | PIETRALLUNGA |          | No                            | 10/07/1975           | TRASFERIMENTO A TITOLO GRATUITO | Valore catastale   | 1.319,50   | 1.319,50   | AGENZIA FORESTALE REGIONALE |      |
| 34432  | TERRENI AGRICOLI   | 1.2.2.02.13.01.001  | Indisponibile  | 102    | 23         | 4.310         | PG        | PIETRALLUNGA |          | No                            | 10/07/1975           | TRASFERIMENTO A TITOLO GRATUITO | Valore catastale   | 35,75  | 35,75  | AGENZIA FORESTALE REGIONALE |      |
| 34433  | TERRENI AGRICOLI   | 1.2.2.02.13.01.001  | Indisponibile  | 102    | 24         | 370           | PG        | PIETRALLUNGA |          | No                            | 10/07/1975           | TRASFERIMENTO A TITOLO GRATUITO | Valore catastale   | 13,00  | 13,00  | AGENZIA FORESTALE REGIONALE |      |
| 34434  | TERRENI AGRICOLI   | 1.2.2.02.13.01.001  | Indisponibile  | 102    | 25         | 3.460         | PG        | PIETRALLUNGA |          | No                            | 10/07/1975           | TRASFERIMENTO A TITOLO GRATUITO | Valore catastale   | 1.015,63   | 1.015,63   | AGENZIA FORESTALE REGIONALE |      |
| 34435  | TERRENI AGRICOLI   | 1.2.2.02.13.01.001  | Indisponibile  | 102    | 26         | 7.320         | PG        | PIETRALLUNGA |          | No                            | 10/07/1975           | TRASFERIMENTO A TITOLO GRATUITO | Valore catastale   | 552,50   | 552,50   | AGENZIA FORESTALE REGIONALE |      |
| 34436  | TERRENI AGRICOLI   | 1.2.2.02.13.01.001  | Indisponibile  | 102    | 27         | 72            | PG        | PIETRALLUNGA |          | No                            | 10/07/1975           | TRASFERIMENTO A TITOLO GRATUITO | Valore catastale   | 6,50   | 6,50   | AGENZIA FORESTALE REGIONALE |      |
| 34437  | TERRENI AGRICOLI   | 1.2.2.02.13.01.001  | Indisponibile  | 102    | 28         | 440           | PG        | PIETRALLUNGA |          | No                            | 10/07/1975           | TRASFERIMENTO A TITOLO GRATUITO | Valore catastale   | 3,25   | 3,25   | AGENZIA FORESTALE REGIONALE |      |

**PATRIMONIO IMMOBILIARE REGIONE UMBRIA**  
**Prospetto Terreni al 31/12/2017**

| Numero identificativo (da sistema informativo) | Classificazione secondo il piano dei conti dello Stato Patrimoniale in base al D.lgs. 118/2011 (descrizione) | Classificazione secondo il piano dei conti dello Stato Patrimoniale in base al D.lgs. 118/2011 (Codice) | Classificazione ai sensi del codice civile (denominato disponibile, indisponibile) | Foglio | Particella | Superficie mq | Provincia | Comune       | Località | Bene soggetto ad ammortamento | Data di acquisizione | Modalità di acquisizione        | Criterio di valutazione secondo i principi del D.lgs. 118/2011 | Valore dell'immobile secondo i principi del D.lgs. 118/2011 al 31/12/2017 (euro) | Valore dell'immobile secondo i principi del D.lgs. 118/2011 al 31/12/2016 (euro) | Eme Gestore                 | Note |
|--|--|---|--|--------|------------|---------------|-----------|--------------|----------|-------------------------------|----------------------|---------------------------------|--|--|--|-----------------------------|------|
| 34438  | TERRENI AGRICOLI   | 1.2.2.02.13.01.001  | Indisponibile  | 102    | 29         | 1.700         | PG        | PIETRALLUNGA |          | No                            | 10/07/1975           | TRASFERIMENTO A TITOLO GRATUITO | Valore catastale   | 143,00   | 143,00   | AGENZIA FORESTALE REGIONALE |      |
| 34439  | TERRENI AGRICOLI   | 1.2.2.02.13.01.001  | Indisponibile  | 102    | 30         | 2.270         | PG        | PIETRALLUNGA |          | No                            | 10/07/1975           | TRASFERIMENTO A TITOLO GRATUITO | Valore catastale   | 572,00   | 572,00   | AGENZIA FORESTALE REGIONALE |      |
| 34440  | TERRENI AGRICOLI   | 1.2.2.02.13.01.001  | Indisponibile  | 102    | 31         | 360           | PG        | PIETRALLUNGA |          | No                            | 10/07/1975           | TRASFERIMENTO A TITOLO GRATUITO | Valore catastale   | 11,38  | 11,38  | AGENZIA FORESTALE REGIONALE |      |
| 34441  | TERRENI AGRICOLI   | 1.2.2.02.13.01.001  | Indisponibile  | 102    | 32         | 5.370         | PG        | PIETRALLUNGA |          | No                            | 10/07/1975           | TRASFERIMENTO A TITOLO GRATUITO | Valore catastale   | 1.577,88   | 1.577,88   | AGENZIA FORESTALE REGIONALE |      |
| 34442  | TERRENI AGRICOLI   | 1.2.2.02.13.01.001  | Indisponibile  | 102    | 33         | 480           | PG        | PIETRALLUNGA |          | No                            | 10/07/1975           | TRASFERIMENTO A TITOLO GRATUITO | Valore catastale   | 32,50  | 32,50  | AGENZIA FORESTALE REGIONALE |      |
| 34443  | TERRENI AGRICOLI   | 1.2.2.02.13.01.001  | Indisponibile  | 102    | 34         | 10.340        | PG        | PIETRALLUNGA |          | No                            | 10/07/1975           | TRASFERIMENTO A TITOLO GRATUITO | Valore catastale   | 2.603,25   | 2.603,25   | AGENZIA FORESTALE REGIONALE |      |
| 34444  | TERRENI AGRICOLI   | 1.2.2.02.13.01.001  | Indisponibile  | 102    | 35         | 7.220         | PG        | PIETRALLUNGA |          | No                            | 10/07/1975           | TRASFERIMENTO A TITOLO GRATUITO | Valore catastale   | 242,13   | 242,13   | AGENZIA FORESTALE REGIONALE |      |
| 34445  | TERRENI AGRICOLI   | 1.2.2.02.13.01.001  | Indisponibile  | 102    | 36         | 3.350         | PG        | PIETRALLUNGA |          | No                            | 10/07/1975           | TRASFERIMENTO A TITOLO GRATUITO | Valore catastale   | 984,75   | 984,75   | AGENZIA FORESTALE REGIONALE |      |
| 34446  | TERRENI AGRICOLI   | 1.2.2.02.13.01.001  | Indisponibile  | 102    | 37         | 5.880         | PG        | PIETRALLUNGA |          | No                            | 10/07/1975           | TRASFERIMENTO A TITOLO GRATUITO | Valore catastale   | 443,63   | 443,63   | AGENZIA FORESTALE REGIONALE |      |
| 34447  | TERRENI AGRICOLI   | 1.2.2.02.13.01.001  | Indisponibile  | 102    | 38         | 12.130        | PG        | PIETRALLUNGA |          | No                            | 10/07/1975           | TRASFERIMENTO A TITOLO GRATUITO | Valore catastale   | 3.563,63   | 3.563,63   | AGENZIA FORESTALE REGIONALE |      |
| 34448  | TERRENI AGRICOLI   | 1.2.2.02.13.01.001  | Indisponibile  | 102    | 39         | 61.220        | PG        | PIETRALLUNGA |          | No                            | 10/07/1975           | TRASFERIMENTO A TITOLO GRATUITO | Valore catastale   | 4.624,75   | 4.624,75   | AGENZIA FORESTALE REGIONALE |      |
| 34449  | TERRENI AGRICOLI   | 1.2.2.02.13.01.001  | Indisponibile  | 102    | 40         | 6.720         | PG        | PIETRALLUNGA |          | No                            | 10/07/1975           | TRASFERIMENTO A TITOLO GRATUITO | Valore catastale   | 1.974,38   | 1.974,38   | AGENZIA FORESTALE REGIONALE |      |
| 34450  | TERRENI AGRICOLI   | 1.2.2.02.13.01.001  | Indisponibile  | 102    | 42         | 1.680         | PG        | PIETRALLUNGA |          | No                            | 10/07/1975           | TRASFERIMENTO A TITOLO GRATUITO | Valore catastale   | 494,00   | 494,00   | AGENZIA FORESTALE REGIONALE |      |
| 34451  | TERRENI AGRICOLI   | 1.2.2.02.13.01.001  | Indisponibile  | 102    | 43         | 9.550         | PG        | PIETRALLUNGA |          | No                            | 10/07/1975           | TRASFERIMENTO A TITOLO GRATUITO | Valore catastale   | 8.014,50   | 8.014,50   | AGENZIA FORESTALE REGIONALE |      |
| 34452  | TERRENI AGRICOLI   | 1.2.2.02.13.01.001  | Indisponibile  | 102    | 44         | 1.950         | PG        | PIETRALLUNGA |          | No                            | 10/07/1975           | TRASFERIMENTO A TITOLO GRATUITO | Valore catastale   | 490,75   | 490,75   | AGENZIA FORESTALE REGIONALE |      |
| 34453  | TERRENI AGRICOLI   | 1.2.2.02.13.01.001  | Indisponibile  | 102    | 45         | 13.880        | PG        | PIETRALLUNGA |          | No                            | 10/07/1975           | TRASFERIMENTO A TITOLO GRATUITO | Valore catastale   | 3.495,38   | 3.495,38   | AGENZIA FORESTALE REGIONALE |      |
| 34454  | TERRENI AGRICOLI   | 1.2.2.02.13.01.001  | Indisponibile  | 102    | 46         | 1.020         | PG        | PIETRALLUNGA |          | No                            | 10/07/1975           | TRASFERIMENTO A TITOLO GRATUITO | Valore catastale   | 8,13   | 8,13   | AGENZIA FORESTALE REGIONALE |      |
| 34455  | TERRENI AGRICOLI   | 1.2.2.02.13.01.001  | Indisponibile  | 102    | 47         | 1.670         | PG        | PIETRALLUNGA |          | No                            | 10/07/1975           | TRASFERIMENTO A TITOLO GRATUITO | Valore catastale   | 420,88   | 420,88   | AGENZIA FORESTALE REGIONALE |      |
| 34456  | TERRENI AGRICOLI   | 1.2.2.02.13.01.001  | Indisponibile  | 102    | 48         | 6.720         | PG        | PIETRALLUNGA |          | No                            | 10/07/1975           | TRASFERIMENTO A TITOLO GRATUITO | Valore catastale   | 1.974,38   | 1.974,38   | AGENZIA FORESTALE REGIONALE |      |
| 34457  | TERRENI AGRICOLI   | 1.2.2.02.13.01.001  | Indisponibile  | 102    | 49         | 149.780       | PG        | PIETRALLUNGA |          | No                            | 10/07/1975           | TRASFERIMENTO A TITOLO GRATUITO | Valore catastale   | 11.313,25  | 11.313,25  | AGENZIA FORESTALE REGIONALE |      |
| 34458  | TERRENI AGRICOLI   | 1.2.2.02.13.01.001  | Indisponibile  | 102    | 50         | 7.750         | PG        | PIETRALLUNGA |          | No                            | 10/07/1975           | TRASFERIMENTO A TITOLO GRATUITO | Valore catastale   | 1.951,63   | 1.951,63   | AGENZIA FORESTALE REGIONALE |      |
| 34459  | TERRENI AGRICOLI   | 1.2.2.02.13.01.001  | Indisponibile  | 102    | 51         | 7.570         | PG        | PIETRALLUNGA |          | No                            | 10/07/1975           | TRASFERIMENTO A TITOLO GRATUITO | Valore catastale   | 1.906,13   | 1.906,13   | AGENZIA FORESTALE REGIONALE |      |
| 34460  | TERRENI AGRICOLI   | 1.2.2.02.13.01.001  | Indisponibile  | 102    | 52         | 580           | PG        | PIETRALLUNGA |          | No                            | 10/07/1975           | TRASFERIMENTO A TITOLO GRATUITO | Valore catastale   | 146,25   | 146,25   | AGENZIA FORESTALE REGIONALE |      |
| 34461  | TERRENI AGRICOLI   | 1.2.2.02.13.01.001  | Indisponibile  | 102    | 53         | 23.840        | PG        | PIETRALLUNGA |          | No                            | 10/07/1975           | TRASFERIMENTO A TITOLO GRATUITO | Valore catastale   | 5.952,38   | 5.952,38   | AGENZIA FORESTALE REGIONALE |      |
| 34462  | TERRENI AGRICOLI   | 1.2.2.02.13.01.001  | Indisponibile  | 102    | 54         | 450           | PG        | PIETRALLUNGA |          | No                            | 10/07/1975           | TRASFERIMENTO A TITOLO GRATUITO | Valore catastale   | 37,38  | 37,38  | AGENZIA FORESTALE REGIONALE |      |
| 34463  | TERRENI AGRICOLI   | 1.2.2.02.13.01.001  | Indisponibile  | 102    | 55         | 4.560         | PG        | PIETRALLUNGA |          | No                            | 10/07/1975           | TRASFERIMENTO A TITOLO GRATUITO | Valore catastale   | 1.148,88   | 1.148,88   | AGENZIA FORESTALE REGIONALE |      |
| 34464  | TERRENI AGRICOLI   | 1.2.2.02.13.01.001  | Indisponibile  | 102    | 56         | 840           | PG        | PIETRALLUNGA |          | No                            | 10/07/1975           | TRASFERIMENTO A TITOLO GRATUITO | Valore catastale   | 69,88  | 69,88  | AGENZIA FORESTALE REGIONALE |      |
| 34465  | TERRENI AGRICOLI   | 1.2.2.02.13.01.001  | Indisponibile  | 102    | 57         | 12.330        | PG        | PIETRALLUNGA |          | No                            | 10/07/1975           | TRASFERIMENTO A TITOLO GRATUITO | Valore catastale   | 414,38   | 414,38   | AGENZIA FORESTALE REGIONALE |      |
| 34466  | TERRENI AGRICOLI   | 1.2.2.02.13.01.001  | Indisponibile  | 102    | 58         | 19.320        | PG        | PIETRALLUNGA |          | No                            | 10/07/1975           | TRASFERIMENTO A TITOLO GRATUITO | Valore catastale   | 1.621,75   | 1.621,75   | AGENZIA FORESTALE REGIONALE |      |
| 34467  | TERRENI AGRICOLI   | 1.2.2.02.13.01.001  | Indisponibile  | 102    | 59         | 3.620         | PG        | PIETRALLUNGA |          | No                            | 10/07/1975           | TRASFERIMENTO A TITOLO GRATUITO | Valore catastale   | 1.062,75   | 1.062,75   | AGENZIA FORESTALE REGIONALE |      |
| 34468  | TERRENI AGRICOLI   | 1.2.2.02.13.01.001  | Indisponibile  | 102    | 60         | 6.310         | PG        | PIETRALLUNGA |          | No                            | 10/07/1975           | TRASFERIMENTO A TITOLO GRATUITO | Valore catastale   | 1.589,25   | 1.589,25   | AGENZIA FORESTALE REGIONALE |      |
| 34469  | TERRENI AGRICOLI   | 1.2.2.02.13.01.001  | Indisponibile  | 102    | 61         | 8.510         | PG        | PIETRALLUNGA |          | No                            | 10/07/1975           | TRASFERIMENTO A TITOLO GRATUITO | Valore catastale   | 286,00   | 286,00   | AGENZIA FORESTALE REGIONALE |      |
| 34470  | TERRENI AGRICOLI   | 1.2.2.02.13.01.001  | Indisponibile  | 102    | 62         | 2.880         | PG        | PIETRALLUNGA |          | No                            | 10/07/1975           | TRASFERIMENTO A TITOLO GRATUITO | Valore catastale   | 242,13   | 242,13   | AGENZIA FORESTALE REGIONALE |      |

**PATRIMONIO IMMOBILIARE REGIONE UMBRIA**  
**Prospetto Terreni al 31/12/2017**

| Numero identificativo (da sistema informativo) | Classificazione secondo il piano dei conti dello Stato Patrimoniale in base al D.lgs. 118/2011 (descrizione) | Classificazione secondo il piano dei conti dello Stato Patrimoniale in base al D.lgs. 118/2011 (Codice) | Classificazione ai sensi del codice civile (denominato disponibile, indisponibile) | Foglio | Particella | Superficie mq | Provincia | Comune      | Località | Bene soggetto ad ammortamento | Data di acquisizione | Modalità di acquisizione        | Criterio di valutazione secondo i principi del D.lgs. 118/2011 | Valore dell'immobile secondo i principi del D.lgs. 118/2011 al 31/12/2017 (euro) | Valore dell'immobile secondo i principi del D.lgs. 118/2011 al 31/12/2016 (euro) | Eme Gestore                 | Note |
|--|--|---|--|--------|------------|---------------|-----------|-------------|----------|-------------------------------|----------------------|---------------------------------|--|--|--|-----------------------------|------|
| 34471  | TERRENI AGRICOLI   | 1.2.2.02.13.01.001  | Indisponibile  | 102    | 63         | 210           | PG        | PIETRALUNGA |          | No                            | 10/07/1975           | TRASFERIMENTO A TITOLO GRATUITO | Valore catastale   | 61,75  | 61,75  | AGENZIA FORESTALE REGIONALE |      |
| 34472  | TERRENI AGRICOLI   | 1.2.2.02.13.01.001  | Indisponibile  | 102    | 64         | 400           | PG        | PIETRALUNGA |          | No                            | 10/07/1975           | TRASFERIMENTO A TITOLO GRATUITO | Valore catastale   | 30,88  | 30,88  | AGENZIA FORESTALE REGIONALE |      |
| 34473  | TERRENI AGRICOLI   | 1.2.2.02.13.01.001  | Indisponibile  | 102    | 65         | 18.180        | PG        | PIETRALUNGA |          | No                            | 10/07/1975           | TRASFERIMENTO A TITOLO GRATUITO | Valore catastale   | 1.373,13   | 1.373,13   | AGENZIA FORESTALE REGIONALE |      |
| 34474  | TERRENI AGRICOLI   | 1.2.2.02.13.01.001  | Indisponibile  | 102    | 66         | 75.960        | PG        | PIETRALUNGA |          | No                            | 10/07/1975           | TRASFERIMENTO A TITOLO GRATUITO | Valore catastale   | 2.520,38   | 2.520,38   | AGENZIA FORESTALE REGIONALE |      |
| 34475  | TERRENI AGRICOLI   | 1.2.2.02.13.01.001  | Indisponibile  | 102    | 67         | 22.940        | PG        | PIETRALUNGA |          | No                            | 10/07/1975           | TRASFERIMENTO A TITOLO GRATUITO | Valore catastale   | 191,75   | 191,75   | AGENZIA FORESTALE REGIONALE |      |
| 34476  | TERRENI AGRICOLI   | 1.2.2.02.13.01.001  | Indisponibile  | 107    | 5          | 2.340         | PG        | PIETRALUNGA |          | No                            | 10/07/1975           | TRASFERIMENTO A TITOLO GRATUITO | Valore catastale   | 19,50  | 19,50  | AGENZIA FORESTALE REGIONALE |      |
| 34477  | TERRENI AGRICOLI   | 1.2.2.02.13.01.001  | Indisponibile  | 107    | 17         | 11.390        | PG        | PIETRALUNGA |          | No                            | 10/07/1975           | TRASFERIMENTO A TITOLO GRATUITO | Valore catastale   | 3.345,88   | 3.345,88   | AGENZIA FORESTALE REGIONALE |      |
| 34478  | TERRENI AGRICOLI   | 1.2.2.02.13.01.001  | Indisponibile  | 107    | 18         | 3.990         | PG        | PIETRALUNGA |          | No                            | 10/07/1975           | TRASFERIMENTO A TITOLO GRATUITO | Valore catastale   | 401,38   | 401,38   | AGENZIA FORESTALE REGIONALE |      |
| 34479  | TERRENI AGRICOLI   | 1.2.2.02.13.01.001  | Indisponibile  | 107    | 22         | 750           | PG        | PIETRALUNGA |          | No                            | 10/07/1975           | TRASFERIMENTO A TITOLO GRATUITO | Valore catastale   | 63,38  | 63,38  | AGENZIA FORESTALE REGIONALE |      |
| 34480  | TERRENI AGRICOLI   | 1.2.2.02.13.01.001  | Indisponibile  | 107    | 23         | 45.750        | PG        | PIETRALUNGA |          | No                            | 10/07/1975           | TRASFERIMENTO A TITOLO GRATUITO | Valore catastale   | 4.606,88   | 4.606,88   | AGENZIA FORESTALE REGIONALE |      |
| 34481  | TERRENI AGRICOLI   | 1.2.2.02.13.01.001  | Indisponibile  | 107    | 24         | 320           | PG        | PIETRALUNGA |          | No                            | 10/07/1975           | TRASFERIMENTO A TITOLO GRATUITO | Valore catastale   | 11,38  | 11,38  | AGENZIA FORESTALE REGIONALE |      |
| 34482  | TERRENI AGRICOLI   | 1.2.2.02.13.01.001  | Indisponibile  | 107    | 25         | 2.850         | PG        | PIETRALUNGA |          | No                            | 10/07/1975           | TRASFERIMENTO A TITOLO GRATUITO | Valore catastale   | 247,00   | 247,00   | AGENZIA FORESTALE REGIONALE |      |
| 34483  | TERRENI AGRICOLI   | 1.2.2.02.13.01.001  | Indisponibile  | 107    | 26         | 6.250         | PG        | PIETRALUNGA |          | No                            | 10/07/1975           | TRASFERIMENTO A TITOLO GRATUITO | Valore catastale   | 1.836,25   | 1.836,25   | AGENZIA FORESTALE REGIONALE |      |
| 34484  | TERRENI AGRICOLI   | 1.2.2.02.13.01.001  | Indisponibile  | 107    | 28         | 12.160        | PG        | PIETRALUNGA |          | No                            | 10/07/1975           | TRASFERIMENTO A TITOLO GRATUITO | Valore catastale   | 3.571,75   | 3.571,75   | AGENZIA FORESTALE REGIONALE |      |
| 34485  | TERRENI AGRICOLI   | 1.2.2.02.13.01.001  | Indisponibile  | 107    | 29         | 31.940        | PG        | PIETRALUNGA |          | No                            | 10/07/1975           | TRASFERIMENTO A TITOLO GRATUITO | Valore catastale   | 9.117,88   | 9.117,88   | AGENZIA FORESTALE REGIONALE |      |
| 34486  | TERRENI AGRICOLI   | 1.2.2.02.13.01.001  | Indisponibile  | 107    | 30         | 21.850        | PG        | PIETRALUNGA |          | No                            | 10/07/1975           | TRASFERIMENTO A TITOLO GRATUITO | Valore catastale   | 2.200,25   | 2.200,25   | AGENZIA FORESTALE REGIONALE |      |
| 34487  | TERRENI AGRICOLI   | 1.2.2.02.13.01.001  | Indisponibile  | 107    | 35         | 61.720        | PG        | PIETRALUNGA |          | No                            | 10/07/1975           | TRASFERIMENTO A TITOLO GRATUITO | Valore catastale   | 6.215,63   | 6.215,63   | AGENZIA FORESTALE REGIONALE |      |
| 34488  | TERRENI AGRICOLI   | 1.2.2.02.13.01.001  | Indisponibile  | 107    | 44         | 5.700         | PG        | PIETRALUNGA |          | No                            | 10/07/1975           | TRASFERIMENTO A TITOLO GRATUITO | Valore catastale   | 573,63   | 573,63   | AGENZIA FORESTALE REGIONALE |      |
| 34489  | TERRENI AGRICOLI   | 1.2.2.02.13.01.001  | Indisponibile  | 107    | 94         | 180           | PG        | PIETRALUNGA |          | No                            | 10/07/1975           | TRASFERIMENTO A TITOLO GRATUITO | Valore catastale   | 17,88  | 17,88  | AGENZIA FORESTALE REGIONALE |      |
| 34490  | TERRENI AGRICOLI   | 1.2.2.02.13.01.001  | Indisponibile  | 107    | 98         | 10.780        | PG        | PIETRALUNGA |          | No                            | 10/07/1975           | TRASFERIMENTO A TITOLO GRATUITO | Valore catastale   | 1.085,50   | 1.085,50   | AGENZIA FORESTALE REGIONALE |      |
| 34491  | TERRENI AGRICOLI   | 1.2.2.02.13.01.001  | Indisponibile  | 108    | 3          | 610           | PG        | PIETRALUNGA |          | No                            | 10/07/1975           | TRASFERIMENTO A TITOLO GRATUITO | Valore catastale   | 178,75   | 178,75   | AGENZIA FORESTALE REGIONALE |      |
| 34492  | TERRENI AGRICOLI   | 1.2.2.02.13.01.001  | Indisponibile  | 108    | 4          | 1.310         | PG        | PIETRALUNGA |          | No                            | 10/07/1975           | TRASFERIMENTO A TITOLO GRATUITO | Valore catastale   | 11,38  | 11,38  | AGENZIA FORESTALE REGIONALE |      |
| 34493  | TERRENI AGRICOLI   | 1.2.2.02.13.01.001  | Indisponibile  | 108    | 5          | 17.140        | PG        | PIETRALUNGA |          | No                            | 10/07/1975           | TRASFERIMENTO A TITOLO GRATUITO | Valore catastale   | 5.034,25   | 5.034,25   | AGENZIA FORESTALE REGIONALE |      |
| 34494  | TERRENI AGRICOLI   | 1.2.2.02.13.01.001  | Indisponibile  | 108    | 6          | 6.090         | PG        | PIETRALUNGA |          | No                            | 10/07/1975           | TRASFERIMENTO A TITOLO GRATUITO | Valore catastale   | 511,88   | 511,88   | AGENZIA FORESTALE REGIONALE |      |
| 34495  | TERRENI AGRICOLI   | 1.2.2.02.13.01.001  | Indisponibile  | 108    | 7          | 5.200         | PG        | PIETRALUNGA |          | No                            | 10/07/1975           | TRASFERIMENTO A TITOLO GRATUITO | Valore catastale   | 1.309,75   | 1.309,75   | AGENZIA FORESTALE REGIONALE |      |
| 34496  | TERRENI AGRICOLI   | 1.2.2.02.13.01.001  | Indisponibile  | 108    | 8          | 4.000         | PG        | PIETRALUNGA |          | No                            | 10/07/1975           | TRASFERIMENTO A TITOLO GRATUITO | Valore catastale   | 134,88   | 134,88   | AGENZIA FORESTALE REGIONALE |      |
| 34497  | TERRENI AGRICOLI   | 1.2.2.02.13.01.001  | Indisponibile  | 108    | 9          | 3.340         | PG        | PIETRALUNGA |          | No                            | 10/07/1975           | TRASFERIMENTO A TITOLO GRATUITO | Valore catastale   | 991,50   | 991,50   | AGENZIA FORESTALE REGIONALE |      |
| 34498  | TERRENI AGRICOLI   | 1.2.2.02.13.01.001  | Indisponibile  | 108    | 10         | 32.000        | PG        | PIETRALUNGA |          | No                            | 10/07/1975           | TRASFERIMENTO A TITOLO GRATUITO | Valore catastale   | 2.416,38   | 2.416,38   | AGENZIA FORESTALE REGIONALE |      |
| 34499  | TERRENI AGRICOLI   | 1.2.2.02.13.01.001  | Indisponibile  | 108    | 11         | 79.200        | PG        | PIETRALUNGA |          | No                            | 10/07/1975           | TRASFERIMENTO A TITOLO GRATUITO | Valore catastale   | 7.975,50   | 7.975,50   | AGENZIA FORESTALE REGIONALE |      |
| 34500  | TERRENI AGRICOLI   | 1.2.2.02.13.01.001  | Indisponibile  | 108    | 12         | 12.960        | PG        | PIETRALUNGA |          | No                            | 10/07/1975           | TRASFERIMENTO A TITOLO GRATUITO | Valore catastale   | 3.688,75   | 3.688,75   | AGENZIA FORESTALE REGIONALE |      |
| 34501  | TERRENI AGRICOLI   | 1.2.2.02.13.01.001  | Indisponibile  | 108    | 13         | 290           | PG        | PIETRALUNGA |          | No                            | 28/05/1980           | TRASFERIMENTO A TITOLO GRATUITO | Valore catastale   | 24,38  | 24,38  | AGENZIA FORESTALE REGIONALE |      |
| 34502  | TERRENI AGRICOLI   | 1.2.2.02.13.01.001  | Indisponibile  | 108    | 14         | 440           | PG        | PIETRALUNGA |          | No                            | 28/05/1980           | TRASFERIMENTO A TITOLO GRATUITO | Valore catastale   | 37,38  | 37,38  | AGENZIA FORESTALE REGIONALE |      |
| 34503  | TERRENI AGRICOLI   | 1.2.2.02.13.01.001  | Indisponibile  | 108    | 15         | 35.730        | PG        | PIETRALUNGA |          | No                            | 28/05/1980           | TRASFERIMENTO A TITOLO GRATUITO | Valore catastale   | 2.699,13   | 2.699,13   | AGENZIA FORESTALE REGIONALE |      |

**PATRIMONIO IMMOBILIARE REGIONE UMBRIA**  
**Prospetto Terreni al 31/12/2017**

| Numero identificativo (da sistema informativo) | Classificazione secondo il piano dei conti dello Stato Patrimoniale in base al D.lgs. 118/2011 (descrizione) | Classificazione secondo il piano dei conti dello Stato Patrimoniale in base al D.lgs. 118/2011 (Codice) | Classificazione ai sensi del codice civile (demunitale, disponibile, indisponibile) | Foglio | Particella | Superficie mq | Provincia | Comune       | Località | Bene soggetto ad ammortamento | Data di acquisizione | Modalità di acquisizione        | Criterio di valutazione secondo i principi del D.lgs. 118/2011 | Valore dell'immobile secondo i principi del D.lgs. 118/2011 al 31/12/2017 (euro) | Valore dell'immobile secondo i principi del D.lgs. 118/2011 al 31/12/2016 (euro) | Eme Gestore                 | Note |
|--|--|---|---|--------|------------|---------------|-----------|--------------|----------|-------------------------------|----------------------|---------------------------------|--|--|--|-----------------------------|------|
| 34506  | TERRENI AGRICOLI   | 1.2.2.02.13.01.001  | Indisponibile   | 108    | 18         | 1.650         | PG        | PIETRALLUNGA |          | No                            | 28/05/1980           | TRASFERIMENTO A TITOLO GRATUITO | Valore catastale   | 0,00   | 0,00   | AGENZIA FORESTALE REGIONALE |      |
| 34507  | TERRENI AGRICOLI   | 1.2.2.02.13.01.001  | Indisponibile   | 108    | 20         | 610           | PG        | PIETRALLUNGA |          | No                            | 28/05/1980           | TRASFERIMENTO A TITOLO GRATUITO | Valore catastale   | 52,00  | 52,00  | AGENZIA FORESTALE REGIONALE |      |
| 34509  | TERRENI AGRICOLI   | 1.2.2.02.13.01.001  | Indisponibile   | 108    | 22         | 950           | PG        | PIETRALLUNGA |          | No                            | 28/05/1980           | TRASFERIMENTO A TITOLO GRATUITO | Valore catastale   | 32,50  | 32,50  | AGENZIA FORESTALE REGIONALE |      |
| 34511  | TERRENI AGRICOLI   | 1.2.2.02.13.01.001  | Indisponibile   | 108    | 24         | 2.560         | PG        | PIETRALLUNGA |          | No                            | 28/05/1980           | TRASFERIMENTO A TITOLO GRATUITO | Valore catastale   | 86,13  | 86,13  | AGENZIA FORESTALE REGIONALE |      |
| 34512  | TERRENI AGRICOLI   | 1.2.2.02.13.01.001  | Indisponibile   | 108    | 25         | 970           | PG        | PIETRALLUNGA |          | No                            | 28/05/1980           | TRASFERIMENTO A TITOLO GRATUITO | Valore catastale   | 294,38   | 294,38   | AGENZIA FORESTALE REGIONALE |      |
| 34513  | TERRENI AGRICOLI   | 1.2.2.02.13.01.001  | Indisponibile   | 108    | 26         | 5.710         | PG        | PIETRALLUNGA |          | No                            | 28/05/1980           | TRASFERIMENTO A TITOLO GRATUITO | Valore catastale   | 1.677,00   | 1.677,00   | AGENZIA FORESTALE REGIONALE |      |
| 34514  | TERRENI AGRICOLI   | 1.2.2.02.13.01.001  | Indisponibile   | 108    | 27         | 61.340        | PG        | PIETRALLUNGA |          | No                            | 10/07/1975           | TRASFERIMENTO A TITOLO GRATUITO | Valore catastale   | 4.632,88   | 4.632,88   | AGENZIA FORESTALE REGIONALE |      |
| 34519  | TERRENI AGRICOLI   | 1.2.2.02.13.01.001  | Indisponibile   | 108    | 32         | 9.430         | PG        | PIETRALLUNGA |          | No                            | 10/07/1975           | TRASFERIMENTO A TITOLO GRATUITO | Valore catastale   | 711,75   | 711,75   | AGENZIA FORESTALE REGIONALE |      |
| 34526  | TERRENI AGRICOLI   | 1.2.2.02.13.01.001  | Indisponibile   | 108    | 39         | 2.210         | PG        | PIETRALLUNGA |          | No                            | 10/07/1975           | TRASFERIMENTO A TITOLO GRATUITO | Valore catastale   | 646,38   | 646,38   | AGENZIA FORESTALE REGIONALE |      |
| 34527  | TERRENI AGRICOLI   | 1.2.2.02.13.01.001  | Indisponibile   | 108    | 40         | 2.460         | PG        | PIETRALLUNGA |          | No                            | 10/07/1975           | TRASFERIMENTO A TITOLO GRATUITO | Valore catastale   | 82,88  | 82,88  | AGENZIA FORESTALE REGIONALE |      |
| 34528  | TERRENI AGRICOLI   | 1.2.2.02.13.01.001  | Indisponibile   | 108    | 41         | 3.380         | PG        | PIETRALLUNGA |          | No                            | 10/07/1975           | TRASFERIMENTO A TITOLO GRATUITO | Valore catastale   | 110,50   | 110,50   | AGENZIA FORESTALE REGIONALE |      |
| 34529  | TERRENI AGRICOLI   | 1.2.2.02.13.01.001  | Indisponibile   | 108    | 42         | 1.730         | PG        | PIETRALLUNGA |          | No                            | 10/07/1975           | TRASFERIMENTO A TITOLO GRATUITO | Valore catastale   | 130,00   | 130,00   | AGENZIA FORESTALE REGIONALE |      |
| 34530  | TERRENI AGRICOLI   | 1.2.2.02.13.01.001  | Indisponibile   | 108    | 43         | 41.640        | PG        | PIETRALLUNGA |          | No                            | 10/07/1975           | TRASFERIMENTO A TITOLO GRATUITO | Valore catastale   | 4.194,13   | 4.194,13   | AGENZIA FORESTALE REGIONALE |      |
| 34531  | TERRENI AGRICOLI   | 1.2.2.02.13.01.001  | Indisponibile   | 108    | 44         | 15.570        | PG        | PIETRALLUNGA |          | No                            | 10/07/1975           | TRASFERIMENTO A TITOLO GRATUITO | Valore catastale   | 1.176,50   | 1.176,50   | AGENZIA FORESTALE REGIONALE |      |
| 34532  | TERRENI AGRICOLI   | 1.2.2.02.13.01.001  | Indisponibile   | 108    | 45         | 5.420         | PG        | PIETRALLUNGA |          | No                            | 10/07/1975           | TRASFERIMENTO A TITOLO GRATUITO | Valore catastale   | 2.502,50   | 2.502,50   | AGENZIA FORESTALE REGIONALE |      |
| 34537  | TERRENI AGRICOLI   | 1.2.2.02.13.01.001  | Indisponibile   | 108    | 50         | 29.820        | PG        | PIETRALLUNGA |          | No                            | 10/07/1975           | TRASFERIMENTO A TITOLO GRATUITO | Valore catastale   | 8.756,75   | 8.756,75   | AGENZIA FORESTALE REGIONALE |      |
| 34538  | TERRENI AGRICOLI   | 1.2.2.02.13.01.001  | Indisponibile   | 108    | 51         | 800           | PG        | PIETRALLUNGA |          | No                            | 10/07/1975           | TRASFERIMENTO A TITOLO GRATUITO | Valore catastale   | 6,50   | 6,50   | AGENZIA FORESTALE REGIONALE |      |
| 34539  | TERRENI AGRICOLI   | 1.2.2.02.13.01.001  | Indisponibile   | 108    | 52         | 5.310         | PG        | PIETRALLUNGA |          | No                            | 10/07/1975           | TRASFERIMENTO A TITOLO GRATUITO | Valore catastale   | 43,88  | 43,88  | AGENZIA FORESTALE REGIONALE |      |
| 34540  | TERRENI AGRICOLI   | 1.2.2.02.13.01.001  | Indisponibile   | 108    | 53         | 2.470         | PG        | PIETRALLUNGA |          | No                            | 10/07/1975           | TRASFERIMENTO A TITOLO GRATUITO | Valore catastale   | 622,38   | 622,38   | AGENZIA FORESTALE REGIONALE |      |
| 34542  | TERRENI AGRICOLI   | 1.2.2.02.13.01.001  | Indisponibile   | 108    | 55         | 11.320        | PG        | PIETRALLUNGA |          | No                            | 10/07/1975           | TRASFERIMENTO A TITOLO GRATUITO | Valore catastale   | 854,75   | 854,75   | AGENZIA FORESTALE REGIONALE |      |
| 34545  | TERRENI AGRICOLI   | 1.2.2.02.13.01.001  | Indisponibile   | 108    | 59         | 3.400         | PG        | PIETRALLUNGA |          | No                            | 10/07/1975           | TRASFERIMENTO A TITOLO GRATUITO | Valore catastale   | 113,75   | 113,75   | AGENZIA FORESTALE REGIONALE |      |
| 34546  | TERRENI AGRICOLI   | 1.2.2.02.13.01.001  | Indisponibile   | 108    | 59         | 6.320         | PG        | PIETRALLUNGA |          | No                            | 10/07/1975           | TRASFERIMENTO A TITOLO GRATUITO | Valore catastale   | 1.855,75   | 1.855,75   | AGENZIA FORESTALE REGIONALE |      |
| 34547  | TERRENI AGRICOLI   | 1.2.2.02.13.01.001  | Indisponibile   | 108    | 60         | 4.390         | PG        | PIETRALLUNGA |          | No                            | 10/07/1975           | TRASFERIMENTO A TITOLO GRATUITO | Valore catastale   | 1.290,25   | 1.290,25   | AGENZIA FORESTALE REGIONALE |      |
| 34548  | TERRENI AGRICOLI   | 1.2.2.02.13.01.001  | Indisponibile   | 108    | 61         | 7.130         | PG        | PIETRALLUNGA |          | No                            | 10/07/1975           | TRASFERIMENTO A TITOLO GRATUITO | Valore catastale   | 5.983,25   | 5.983,25   | AGENZIA FORESTALE REGIONALE |      |
| 34549  | TERRENI AGRICOLI   | 1.2.2.02.13.01.001  | Indisponibile   | 108    | 62         | 1.440         | PG        | PIETRALLUNGA |          | No                            | 10/07/1975           | TRASFERIMENTO A TITOLO GRATUITO | Valore catastale   | 0,00   | 0,00   | AGENZIA FORESTALE REGIONALE |      |
| 34550  | TERRENI AGRICOLI   | 1.2.2.02.13.01.001  | Indisponibile   | 108    | 64         | 650           | PG        | PIETRALLUNGA |          | No                            | 10/07/1975           | TRASFERIMENTO A TITOLO GRATUITO | Valore catastale   | 55,25  | 55,25  | AGENZIA FORESTALE REGIONALE |      |
| 34551  | TERRENI AGRICOLI   | 1.2.2.02.13.01.001  | Indisponibile   | 108    | 65         | 17.100        | PG        | PIETRALLUNGA |          | No                            | 10/07/1975           | TRASFERIMENTO A TITOLO GRATUITO | Valore catastale   | 5.022,88   | 5.022,88   | AGENZIA FORESTALE REGIONALE |      |
| 34552  | TERRENI AGRICOLI   | 1.2.2.02.13.01.001  | Indisponibile   | 108    | 66         | 11.480        | PG        | PIETRALLUNGA |          | No                            | 10/07/1975           | TRASFERIMENTO A TITOLO GRATUITO | Valore catastale   | 867,75   | 867,75   | AGENZIA FORESTALE REGIONALE |      |
| 34553  | TERRENI AGRICOLI   | 1.2.2.02.13.01.001  | Indisponibile   | 108    | 67         | 19.950        | PG        | PIETRALLUNGA |          | No                            | 10/07/1975           | TRASFERIMENTO A TITOLO GRATUITO | Valore catastale   | 5.859,75   | 5.859,75   | AGENZIA FORESTALE REGIONALE |      |
| 34554  | TERRENI AGRICOLI   | 1.2.2.02.13.01.001  | Indisponibile   | 108    | 68         | 3.390         | PG        | PIETRALLUNGA |          | No                            | 10/07/1975           | TRASFERIMENTO A TITOLO GRATUITO | Valore catastale   | 2.845,38   | 2.845,38   | AGENZIA FORESTALE REGIONALE |      |
| 34555  | TERRENI AGRICOLI   | 1.2.2.02.13.01.001  | Indisponibile   | 108    | 69         | 2.420         | PG        | PIETRALLUNGA |          | No                            | 10/07/1975           | TRASFERIMENTO A TITOLO GRATUITO | Valore catastale   | 81,25  | 81,25  | AGENZIA FORESTALE REGIONALE |      |
| 34556  | TERRENI AGRICOLI   | 1.2.2.02.13.01.001  | Indisponibile   | 108    | 70         | 9.330         | PG        | PIETRALLUNGA |          | No                            | 10/07/1975           | TRASFERIMENTO A TITOLO GRATUITO | Valore catastale   | 2.739,75   | 2.739,75   | AGENZIA FORESTALE REGIONALE |      |
| 34557  | TERRENI AGRICOLI   | 1.2.2.02.13.01.001  | Indisponibile   | 108    | 71         | 3.930         | PG        | PIETRALLUNGA |          | No                            | 10/07/1975           | TRASFERIMENTO A TITOLO GRATUITO | Valore catastale   | 297,38   | 297,38   | AGENZIA FORESTALE REGIONALE |      |

**PATRIMONIO IMMOBILIARE REGIONE UMBRIA**  
**Prospetto Terreni al 31/12/2017**

| Numero identificativo (da sistema informativo) | Classificazione secondo il piano dei conti dello Stato Patrimoniale in base al D.lgs. 118/2011 (descrizione) | Classificazione secondo il piano dei conti dello Stato Patrimoniale in base al D.lgs. 118/2011 (Codice) | Classificazione ai sensi del codice civile (demaniale, disponibile, indisponibile) | Foglio | Particella | Superficie mq | Provincia | Comune      | Località | Bene soggetto ad ammortamento | Data di acquisizione | Modalità di acquisizione        | Criterio di valutazione secondo i principi del D.lgs. 118/2011 | Valore dell'immobile secondo i principi del D.lgs. 118/2011 al 31/12/2017 (euro) | Valore dell'immobile secondo i principi del D.lgs. 118/2011 al 31/12/2016 (euro) | Ente Gestore                | Note |
|--|--|---|--|--------|------------|---------------|-----------|-------------|----------|-------------------------------|----------------------|---------------------------------|--|--|--|-----------------------------|------|
| 34558  | TERRENI AGRICOLI   | 1.2.2.02.13.01.001  | Indisponibile  | 108    | 72         | 17.000        | PG        | PIETRALUNGA |          | No                            | 10/07/1975           | TRASFERIMENTO A TITOLO GRATUITO | Valore catastale   | 1.283,75   | 1.283,75   | AGENZIA FORESTALE REGIONALE |      |
| 34559  | TERRENI AGRICOLI   | 1.2.2.02.13.01.001  | Indisponibile  | 108    | 73         | 11.850        | PG        | PIETRALUNGA |          | No                            | 10/07/1975           | TRASFERIMENTO A TITOLO GRATUITO | Valore catastale   | 5.469,75   | 5.469,75   | AGENZIA FORESTALE REGIONALE |      |
| 34560  | TERRENI AGRICOLI   | 1.2.2.02.13.01.001  | Indisponibile  | 108    | 74         | 13.950        | PG        | PIETRALUNGA |          | No                            | 10/07/1975           | TRASFERIMENTO A TITOLO GRATUITO | Valore catastale   | 1.023,75   | 1.023,75   | AGENZIA FORESTALE REGIONALE |      |
| 34561  | TERRENI AGRICOLI   | 1.2.2.02.13.01.001  | Indisponibile  | 108    | 75         | 6.420         | PG        | PIETRALUNGA |          | No                            | 10/07/1975           | TRASFERIMENTO A TITOLO GRATUITO | Valore catastale   | 1.616,88   | 1.616,88   | AGENZIA FORESTALE REGIONALE |      |
| 34562  | TERRENI AGRICOLI   | 1.2.2.02.13.01.001  | Indisponibile  | 108    | 76         | 16.650        | PG        | PIETRALUNGA |          | No                            | 10/07/1975           | TRASFERIMENTO A TITOLO GRATUITO | Valore catastale   | 4.891,25   | 4.891,25   | AGENZIA FORESTALE REGIONALE |      |
| 34563  | TERRENI AGRICOLI   | 1.2.2.02.13.01.001  | Indisponibile  | 108    | 77         | 3.610         | PG        | PIETRALUNGA |          | No                            | 10/07/1975           | TRASFERIMENTO A TITOLO GRATUITO | Valore catastale   | 1.061,13   | 1.061,13   | AGENZIA FORESTALE REGIONALE |      |
| 34564  | TERRENI AGRICOLI   | 1.2.2.02.13.01.001  | Indisponibile  | 108    | 78         | 37            | PG        | PIETRALUNGA |          | No                            | 10/07/1975           | TRASFERIMENTO A TITOLO GRATUITO | Valore catastale   | 1,63   | 1,63   | AGENZIA FORESTALE REGIONALE |      |
| 34565  | TERRENI AGRICOLI   | 1.2.2.02.13.01.001  | Indisponibile  | 108    | 79         | 12.710        | PG        | PIETRALUNGA |          | No                            | 10/07/1975           | TRASFERIMENTO A TITOLO GRATUITO | Valore catastale   | 3.732,63   | 3.732,63   | AGENZIA FORESTALE REGIONALE |      |
| 34566  | TERRENI AGRICOLI   | 1.2.2.02.13.01.001  | Indisponibile  | 108    | 80         | 800           | PG        | PIETRALUNGA |          | No                            | 10/07/1975           | TRASFERIMENTO A TITOLO GRATUITO | Valore catastale   | 66,63  | 66,63  | AGENZIA FORESTALE REGIONALE |      |
| 34567  | TERRENI AGRICOLI   | 1.2.2.02.13.01.001  | Indisponibile  | 108    | 81         | 610           | PG        | PIETRALUNGA |          | No                            | 10/07/1975           | TRASFERIMENTO A TITOLO GRATUITO | Valore catastale   | 4,88   | 4,88   | AGENZIA FORESTALE REGIONALE |      |
| 34568  | TERRENI AGRICOLI   | 1.2.2.02.13.01.001  | Indisponibile  | 108    | 83         | 5.040         | PG        | PIETRALUNGA |          | No                            | 10/07/1975           | TRASFERIMENTO A TITOLO GRATUITO | Valore catastale   | 2.327,00   | 2.327,00   | AGENZIA FORESTALE REGIONALE |      |
| 34569  | TERRENI AGRICOLI   | 1.2.2.02.13.01.001  | Indisponibile  | 108    | 84         | 1.280         | PG        | PIETRALUNGA |          | No                            | 10/07/1975           | TRASFERIMENTO A TITOLO GRATUITO | Valore catastale   | 107,25   | 107,25   | AGENZIA FORESTALE REGIONALE |      |
| 34570  | TERRENI AGRICOLI   | 1.2.2.02.13.01.001  | Indisponibile  | 108    | 86         | 880           | PG        | PIETRALUNGA |          | No                            | 10/07/1975           | TRASFERIMENTO A TITOLO GRATUITO | Valore catastale   | 0,00   | 0,00   | AGENZIA FORESTALE REGIONALE |      |
| 34571  | TERRENI AGRICOLI   | 1.2.2.02.13.01.001  | Indisponibile  | 108    | 87         | 1.830         | PG        | PIETRALUNGA |          | No                            | 10/07/1975           | TRASFERIMENTO A TITOLO GRATUITO | Valore catastale   | 845,00   | 845,00   | AGENZIA FORESTALE REGIONALE |      |
| 34572  | TERRENI AGRICOLI   | 1.2.2.02.13.01.001  | Indisponibile  | 108    | 91         | 84            | PG        | PIETRALUNGA |          | No                            | 10/07/1975           | TRASFERIMENTO A TITOLO GRATUITO | Valore catastale   | 0,00   | 0,00   | AGENZIA FORESTALE REGIONALE |      |
| 34574  | TERRENI AGRICOLI   | 1.2.2.02.13.01.001  | Indisponibile  | 108    | 93         | 200           | PG        | PIETRALUNGA |          | No                            | 10/07/1975           | TRASFERIMENTO A TITOLO GRATUITO | Valore catastale   | 92,63  | 92,63  | AGENZIA FORESTALE REGIONALE |      |
| 34575  | TERRENI AGRICOLI   | 1.2.2.02.13.01.001  | Indisponibile  | 108    | 94         | 1.110         | PG        | PIETRALUNGA |          | No                            | 10/07/1975           | TRASFERIMENTO A TITOLO GRATUITO | Valore catastale   | 74,75  | 74,75  | AGENZIA FORESTALE REGIONALE |      |
| 34576  | TERRENI AGRICOLI   | 1.2.2.02.13.01.001  | Indisponibile  | 108    | 95         | 480           | PG        | PIETRALUNGA |          | No                            | 10/07/1975           | TRASFERIMENTO A TITOLO GRATUITO | Valore catastale   | 3,25   | 3,25   | AGENZIA FORESTALE REGIONALE |      |
| 34577  | TERRENI AGRICOLI   | 1.2.2.02.13.01.001  | Indisponibile  | 108    | 96         | 7.310         | PG        | PIETRALUNGA |          | No                            | 10/07/1975           | TRASFERIMENTO A TITOLO GRATUITO | Valore catastale   | 2.146,63   | 2.146,63   | AGENZIA FORESTALE REGIONALE |      |
| 34578  | TERRENI AGRICOLI   | 1.2.2.02.13.01.001  | Indisponibile  | 108    | 97         | 1.140         | PG        | PIETRALUNGA |          | No                            | 28/05/1980           | TRASFERIMENTO A TITOLO GRATUITO | Valore catastale   | 86,13  | 86,13  | AGENZIA FORESTALE REGIONALE |      |
| 34579  | TERRENI AGRICOLI   | 1.2.2.02.13.01.001  | Indisponibile  | 108    | 98         | 15.030        | PG        | PIETRALUNGA |          | No                            | 10/07/1975           | TRASFERIMENTO A TITOLO GRATUITO | Valore catastale   | 1.512,88   | 1.512,88   | AGENZIA FORESTALE REGIONALE |      |
| 34581  | TERRENI AGRICOLI   | 1.2.2.02.13.01.001  | Indisponibile  | 108    | 100        | 3.530         | PG        | PIETRALUNGA |          | No                            | 10/07/1975           | TRASFERIMENTO A TITOLO GRATUITO | Valore catastale   | 266,50   | 266,50   | AGENZIA FORESTALE REGIONALE |      |
| 34582  | TERRENI AGRICOLI   | 1.2.2.02.13.01.001  | Indisponibile  | 108    | 101        | 19.950        | PG        | PIETRALUNGA |          | No                            | 10/07/1975           | TRASFERIMENTO A TITOLO GRATUITO | Valore catastale   | 5.742,75   | 5.742,75   | AGENZIA FORESTALE REGIONALE |      |
| 34585  | TERRENI AGRICOLI   | 1.2.2.02.13.01.001  | Indisponibile  | 108    | 104        | 4.420         | PG        | PIETRALUNGA |          | No                            | 10/07/1975           | TRASFERIMENTO A TITOLO GRATUITO | Valore catastale   | 333,13   | 333,13   | AGENZIA FORESTALE REGIONALE |      |
| 34586  | TERRENI AGRICOLI   | 1.2.2.02.13.01.001  | Indisponibile  | 108    | 105        | 15.810        | PG        | PIETRALUNGA |          | No                            | 10/07/1975           | TRASFERIMENTO A TITOLO GRATUITO | Valore catastale   | 1.194,38   | 1.194,38   | AGENZIA FORESTALE REGIONALE |      |
| 34587  | TERRENI AGRICOLI   | 1.2.2.02.13.01.001  | Indisponibile  | 108    | 107        | 20.270        | PG        | PIETRALUNGA |          | No                            | 10/07/1975           | TRASFERIMENTO A TITOLO GRATUITO | Valore catastale   | 1.530,75   | 1.530,75   | AGENZIA FORESTALE REGIONALE |      |
| 34589  | TERRENI AGRICOLI   | 1.2.2.02.13.01.001  | Indisponibile  | 108    | 109        | 12.040        | PG        | PIETRALUNGA |          | No                            | 10/07/1975           | TRASFERIMENTO A TITOLO GRATUITO | Valore catastale   | 3.536,00   | 3.536,00   | AGENZIA FORESTALE REGIONALE |      |
| 34590  | TERRENI AGRICOLI   | 1.2.2.02.13.01.001  | Indisponibile  | 108    | 110        | 220           | PG        | PIETRALUNGA |          | No                            | 10/07/1975           | TRASFERIMENTO A TITOLO GRATUITO | Valore catastale   | 8,13   | 8,13   | AGENZIA FORESTALE REGIONALE |      |
| 34591  | TERRENI AGRICOLI   | 1.2.2.02.13.01.001  | Indisponibile  | 108    | 111        | 4.140         | PG        | PIETRALUNGA |          | No                            | 10/07/1975           | TRASFERIMENTO A TITOLO GRATUITO | Valore catastale   | 34,13  | 34,13  | AGENZIA FORESTALE REGIONALE |      |
| 34592  | TERRENI AGRICOLI   | 1.2.2.02.13.01.001  | Indisponibile  | 108    | 113        | 2.670         | PG        | PIETRALUNGA |          | No                            | 10/07/1975           | TRASFERIMENTO A TITOLO GRATUITO | Valore catastale   | 764,88   | 764,88   | AGENZIA FORESTALE REGIONALE |      |
| 34593  | TERRENI AGRICOLI   | 1.2.2.02.13.01.001  | Indisponibile  | 108    | 114        | 3.660         | PG        | PIETRALUNGA |          | No                            | 10/07/1975           | TRASFERIMENTO A TITOLO GRATUITO | Valore catastale   | 276,25   | 276,25   | AGENZIA FORESTALE REGIONALE |      |
| 34594  | TERRENI AGRICOLI   | 1.2.2.02.13.01.001  | Indisponibile  | 108    | 115        | 2.480         | PG        | PIETRALUNGA |          | No                            | 10/07/1975           | TRASFERIMENTO A TITOLO GRATUITO | Valore catastale   | 728,00   | 728,00   | AGENZIA FORESTALE REGIONALE |      |
| 34595  | TERRENI AGRICOLI   | 1.2.2.02.13.01.001  | Indisponibile  | 108    | 116        | 5.550         | PG        | PIETRALUNGA |          | No                            | 10/07/1975           | TRASFERIMENTO A TITOLO GRATUITO | Valore catastale   | 419,25   | 419,25   | AGENZIA FORESTALE REGIONALE |      |

**PATRIMONIO IMMOBILIARE REGIONE UMBRIA**  
**Prospetto Terreni al 31/12/2017**

| Numero identificativo (da sistema informativo) | Classificazione secondo il piano dei conti dello Stato Patrimoniale in base al D.lgs. 118/2011 (descrizione) | Classificazione secondo il piano dei conti dello Stato Patrimoniale in base al D.lgs. 118/2011 (Codice) | Classificazione ai sensi del codice civile (denominato disponibile, indisponibile) | Foglio | Particella | Superficie mq | Provincia | Comune      | Località | Bene soggetto ad ammortamento | Data di acquisizione | Modalità di acquisizione        | Criterio di valutazione secondo i principi del D.lgs. 118/2011 | Valore dell'immobile secondo i principi del D.lgs. 118/2011 al 31/12/2017 (euro) | Valore dell'immobile secondo i principi del D.lgs. 118/2011 al 31/12/2016 (euro) | Ente Gestore                | Note |
|--|--|---|--|--------|------------|---------------|-----------|-------------|----------|-------------------------------|----------------------|---------------------------------|--|--|--|-----------------------------|------|
| 34596  | TERRENI AGRICOLI   | 1.2.2.02.13.01.001  | Indisponibile  | 108    | 117        | 1.000         | PG        | PIETRALUNGA |          | No                            | 10/07/1975           | TRASFERIMENTO A TITOLO GRATUITO | Valore catastale   | 403,00   | 403,00   | AGENZIA FORESTALE REGIONALE |      |
| 34597  | TERRENI AGRICOLI   | 1.2.2.02.13.01.001  | Indisponibile  | 109    | 72         | 12.320        | PG        | PIETRALUNGA |          | No                            | 10/07/1975           | TRASFERIMENTO A TITOLO GRATUITO | Valore catastale   | 414,38   | 414,38   | AGENZIA FORESTALE REGIONALE |      |
| 34598  | TERRENI AGRICOLI   | 1.2.2.02.13.01.001  | Indisponibile  | 109    | 73         | 16.830        | PG        | PIETRALUNGA |          | No                            | 10/07/1975           | TRASFERIMENTO A TITOLO GRATUITO | Valore catastale   | 14.124,50  | 14.124,50  | AGENZIA FORESTALE REGIONALE |      |
| 34599  | TERRENI AGRICOLI   | 1.2.2.02.13.01.001  | Indisponibile  | 109    | 74         | 2.830         | PG        | PIETRALUNGA |          | No                            | 10/07/1975           | TRASFERIMENTO A TITOLO GRATUITO | Valore catastale   | 832,00   | 832,00   | AGENZIA FORESTALE REGIONALE |      |
| 34600  | TERRENI AGRICOLI   | 1.2.2.02.13.01.001  | Indisponibile  | 109    | 75         | 3.100         | PG        | PIETRALUNGA |          | No                            | 10/07/1975           | TRASFERIMENTO A TITOLO GRATUITO | Valore catastale   | 910,00   | 910,00   | AGENZIA FORESTALE REGIONALE |      |
| 34601  | TERRENI AGRICOLI   | 1.2.2.02.13.01.001  | Indisponibile  | 109    | 77         | 1.780         | PG        | PIETRALUNGA |          | No                            | 10/07/1975           | TRASFERIMENTO A TITOLO GRATUITO | Valore catastale   | 523,25   | 523,25   | AGENZIA FORESTALE REGIONALE |      |
| 34602  | TERRENI AGRICOLI   | 1.2.2.02.13.01.001  | Indisponibile  | 109    | 110        | 29.450        | PG        | PIETRALUNGA |          | No                            | 10/07/1975           | TRASFERIMENTO A TITOLO GRATUITO | Valore catastale   | 7.631,00   | 7.631,00   | AGENZIA FORESTALE REGIONALE |      |
| 34603  | TERRENI AGRICOLI   | 1.2.2.02.13.01.001  | Indisponibile  | 109    | 111        | 3.110         | PG        | PIETRALUNGA |          | No                            | 10/07/1975           | TRASFERIMENTO A TITOLO GRATUITO | Valore catastale   | 261,63   | 261,63   | AGENZIA FORESTALE REGIONALE |      |
| 34604  | TERRENI AGRICOLI   | 1.2.2.02.13.01.001  | Indisponibile  | 109    | 122        | 3.350         | PG        | PIETRALUNGA |          | No                            | 10/07/1975           | TRASFERIMENTO A TITOLO GRATUITO | Valore catastale   | 297,38   | 297,38   | AGENZIA FORESTALE REGIONALE |      |
| 34605  | TERRENI AGRICOLI   | 1.2.2.02.13.01.001  | Indisponibile  | 109    | 123        | 120           | PG        | PIETRALUNGA |          | No                            | 10/07/1975           | TRASFERIMENTO A TITOLO GRATUITO | Valore catastale   | 1,63   | 1,63   | AGENZIA FORESTALE REGIONALE |      |
| 34606  | TERRENI AGRICOLI   | 1.2.2.02.13.01.001  | Indisponibile  | 112    | 1          | 4.360         | PG        | PIETRALUNGA |          | No                            | 10/07/1975           | TRASFERIMENTO A TITOLO GRATUITO | Valore catastale   | 146,25   | 146,25   | AGENZIA FORESTALE REGIONALE |      |
| 34607  | TERRENI AGRICOLI   | 1.2.2.02.13.01.001  | Indisponibile  | 112    | 2          | 10.810        | PG        | PIETRALUNGA |          | No                            | 10/07/1975           | TRASFERIMENTO A TITOLO GRATUITO | Valore catastale   | 3.175,25   | 3.175,25   | AGENZIA FORESTALE REGIONALE |      |
| 34608  | TERRENI AGRICOLI   | 1.2.2.02.13.01.001  | Indisponibile  | 112    | 3          | 39.810        | PG        | PIETRALUNGA |          | No                            | 10/07/1975           | TRASFERIMENTO A TITOLO GRATUITO | Valore catastale   | 10.809,50  | 10.809,50  | AGENZIA FORESTALE REGIONALE |      |
| 34609  | TERRENI AGRICOLI   | 1.2.2.02.13.01.001  | Indisponibile  | 112    | 4          | 5.400         | PG        | PIETRALUNGA |          | No                            | 10/07/1975           | TRASFERIMENTO A TITOLO GRATUITO | Valore catastale   | 1.612,00   | 1.612,00   | AGENZIA FORESTALE REGIONALE |      |
| 34610  | TERRENI AGRICOLI   | 1.2.2.02.13.01.001  | Indisponibile  | 112    | 5          | 8.890         | PG        | PIETRALUNGA |          | No                            | 10/07/1975           | TRASFERIMENTO A TITOLO GRATUITO | Valore catastale   | 2.640,63   | 2.640,63   | AGENZIA FORESTALE REGIONALE |      |
| 34611  | TERRENI AGRICOLI   | 1.2.2.02.13.01.001  | Indisponibile  | 112    | 6          | 4.550         | PG        | PIETRALUNGA |          | No                            | 10/07/1975           | TRASFERIMENTO A TITOLO GRATUITO | Valore catastale   | 381,88   | 381,88   | AGENZIA FORESTALE REGIONALE |      |
| 34612  | TERRENI AGRICOLI   | 1.2.2.02.13.01.001  | Indisponibile  | 112    | 7          | 41.310        | PG        | PIETRALUNGA |          | No                            | 10/07/1975           | TRASFERIMENTO A TITOLO GRATUITO | Valore catastale   | 12.133,88  | 12.133,88  | AGENZIA FORESTALE REGIONALE |      |
| 34613  | TERRENI AGRICOLI   | 1.2.2.02.13.01.001  | Indisponibile  | 112    | 8          | 12.650        | PG        | PIETRALUNGA |          | No                            | 10/07/1975           | TRASFERIMENTO A TITOLO GRATUITO | Valore catastale   | 3.716,38   | 3.716,38   | AGENZIA FORESTALE REGIONALE |      |
| 34614  | TERRENI AGRICOLI   | 1.2.2.02.13.01.001  | Indisponibile  | 112    | 9          | 10.650        | PG        | PIETRALUNGA |          | No                            | 10/07/1975           | TRASFERIMENTO A TITOLO GRATUITO | Valore catastale   | 3.128,13   | 3.128,13   | AGENZIA FORESTALE REGIONALE |      |
| 34615  | TERRENI AGRICOLI   | 1.2.2.02.13.01.001  | Indisponibile  | 112    | 10         | 5.390         | PG        | PIETRALUNGA |          | No                            | 10/07/1975           | TRASFERIMENTO A TITOLO GRATUITO | Valore catastale   | 45,50  | 45,50  | AGENZIA FORESTALE REGIONALE |      |
| 34616  | TERRENI AGRICOLI   | 1.2.2.02.13.01.001  | Indisponibile  | 112    | 11         | 30.640        | PG        | PIETRALUNGA |          | No                            | 10/07/1975           | TRASFERIMENTO A TITOLO GRATUITO | Valore catastale   | 3.857,75   | 3.857,75   | AGENZIA FORESTALE REGIONALE |      |
| 34617  | TERRENI AGRICOLI   | 1.2.2.02.13.01.001  | Indisponibile  | 112    | 12         | 2.550         | PG        | PIETRALUNGA |          | No                            | 10/07/1975           | TRASFERIMENTO A TITOLO GRATUITO | Valore catastale   | 214,50   | 214,50   | AGENZIA FORESTALE REGIONALE |      |
| 34618  | TERRENI AGRICOLI   | 1.2.2.02.13.01.001  | Indisponibile  | 112    | 13         | 9.360         | PG        | PIETRALUNGA |          | No                            | 10/07/1975           | TRASFERIMENTO A TITOLO GRATUITO | Valore catastale   | 764,88   | 764,88   | AGENZIA FORESTALE REGIONALE |      |
| 34619  | TERRENI AGRICOLI   | 1.2.2.02.13.01.001  | Indisponibile  | 112    | 14         | 33.970        | PG        | PIETRALUNGA |          | No                            | 10/07/1975           | TRASFERIMENTO A TITOLO GRATUITO | Valore catastale   | 1.126,13   | 1.126,13   | AGENZIA FORESTALE REGIONALE |      |
| 34620  | TERRENI AGRICOLI   | 1.2.2.02.13.01.001  | Indisponibile  | 112    | 15         | 1.390         | PG        | PIETRALUNGA |          | No                            | 10/07/1975           | TRASFERIMENTO A TITOLO GRATUITO | Valore catastale   | 92,63  | 92,63  | AGENZIA FORESTALE REGIONALE |      |
| 34621  | TERRENI AGRICOLI   | 1.2.2.02.13.01.001  | Indisponibile  | 112    | 22         | 800           | PG        | PIETRALUNGA |          | No                            | 10/07/1975           | TRASFERIMENTO A TITOLO GRATUITO | Valore catastale   | 201,50   | 201,50   | AGENZIA FORESTALE REGIONALE |      |
| 34622  | TERRENI AGRICOLI   | 1.2.2.02.13.01.001  | Indisponibile  | 112    | 23         | 1.430         | PG        | PIETRALUNGA |          | No                            | 10/07/1975           | TRASFERIMENTO A TITOLO GRATUITO | Valore catastale   | 120,25   | 120,25   | AGENZIA FORESTALE REGIONALE |      |
| 34623  | TERRENI AGRICOLI   | 1.2.2.02.13.01.001  | Indisponibile  | 112    | 24         | 730           | PG        | PIETRALUNGA |          | No                            | 10/07/1975           | TRASFERIMENTO A TITOLO GRATUITO | Valore catastale   | 61,75  | 61,75  | AGENZIA FORESTALE REGIONALE |      |
| 34624  | TERRENI AGRICOLI   | 1.2.2.02.13.01.001  | Indisponibile  | 112    | 25         | 9.860         | PG        | PIETRALUNGA |          | No                            | 10/07/1975           | TRASFERIMENTO A TITOLO GRATUITO | Valore catastale   | 1.158,63   | 1.158,63   | AGENZIA FORESTALE REGIONALE |      |
| 34625  | TERRENI AGRICOLI   | 1.2.2.02.13.01.001  | Indisponibile  | 112    | 26         | 1.280         | PG        | PIETRALUNGA |          | No                            | 10/07/1975           | TRASFERIMENTO A TITOLO GRATUITO | Valore catastale   | 375,38   | 375,38   | AGENZIA FORESTALE REGIONALE |      |
| 34626  | TERRENI AGRICOLI   | 1.2.2.02.13.01.001  | Indisponibile  | 112    | 27         | 500           | PG        | PIETRALUNGA |          | No                            | 10/07/1975           | TRASFERIMENTO A TITOLO GRATUITO | Valore catastale   | 4,88   | 4,88   | AGENZIA FORESTALE REGIONALE |      |
| 34627  | TERRENI AGRICOLI   | 1.2.2.02.13.01.001  | Indisponibile  | 112    | 28         | 4.140         | PG        | PIETRALUNGA |          | No                            | 10/07/1975           | TRASFERIMENTO A TITOLO GRATUITO | Valore catastale   | 3.474,25   | 3.474,25   | AGENZIA FORESTALE REGIONALE |      |
| 34628  | TERRENI AGRICOLI   | 1.2.2.02.13.01.001  | Indisponibile  | 112    | 29         | 5.410         | PG        | PIETRALUNGA |          | No                            | 10/07/1975           | TRASFERIMENTO A TITOLO GRATUITO | Valore catastale   | 1.589,25   | 1.589,25   | AGENZIA FORESTALE REGIONALE |      |

**PATRIMONIO IMMOBILIARE REGIONE UMBRIA**  
**Prospetto Terreni al 31/12/2017**

| Numero identificativo (da sistema informativo) | Classificazione secondo il piano dei conti dello Stato Patrimoniale in base al D.lgs. 118/2011 (descrizione) | Classificazione secondo il piano dei conti dello Stato Patrimoniale in base al D.lgs. 118/2011 (Codice) | Classificazione ai sensi del codice civile (demaniale, disponibile, indisponibile) | Foglio | Particella | Superficie mq | Provincia | Comune      | Località | Bene soggetto ad ammortamento | Data di acquisizione | Modalità di acquisizione        | Criterio di valutazione secondo i principi del D.lgs. 118/2011 | Valore dell'immobile secondo i principi del D.lgs. 118/2011 al 31/12/2017 (euro) | Valore dell'immobile secondo i principi del D.lgs. 118/2011 al 31/12/2016 (euro) | Ente Gestore                | Note |
|--|--|---|--|--------|------------|---------------|-----------|-------------|----------|-------------------------------|----------------------|---------------------------------|--|--|--|-----------------------------|------|
| 34629  | TERRENI AGRICOLI   | 1.2.2.02.13.01.001  | Indisponibile  | 112    | 30         | 2.180         | PG        | PIETRALUNGA |          | No                            | 10/07/1975           | TRASFERIMENTO A TITOLO GRATUITO | Valore catastale   | 640,25   | 640,25   | AGENZIA FORESTALE REGIONALE |      |
| 34630  | TERRENI AGRICOLI   | 1.2.2.02.13.01.001  | Indisponibile  | 112    | 31         | 19.450        | PG        | PIETRALUNGA |          | No                            | 10/07/1975           | TRASFERIMENTO A TITOLO GRATUITO | Valore catastale   | 5.713,50   | 5.713,50   | AGENZIA FORESTALE REGIONALE |      |
| 34631  | TERRENI AGRICOLI   | 1.2.2.02.13.01.001  | Indisponibile  | 112    | 32         | 4.700         | PG        | PIETRALUNGA |          | No                            | 10/07/1975           | TRASFERIMENTO A TITOLO GRATUITO | Valore catastale   | 3.943,88   | 3.943,88   | AGENZIA FORESTALE REGIONALE |      |
| 34632  | TERRENI AGRICOLI   | 1.2.2.02.13.01.001  | Indisponibile  | 112    | 33         | 6.420         | PG        | PIETRALUNGA |          | No                            | 10/07/1975           | TRASFERIMENTO A TITOLO GRATUITO | Valore catastale   | 1.885,00   | 1.885,00   | AGENZIA FORESTALE REGIONALE |      |
| 34633  | TERRENI AGRICOLI   | 1.2.2.02.13.01.001  | Indisponibile  | 112    | 34         | 3.380         | PG        | PIETRALUNGA |          | No                            | 10/07/1975           | TRASFERIMENTO A TITOLO GRATUITO | Valore catastale   | 284,38   | 284,38   | AGENZIA FORESTALE REGIONALE |      |
| 34634  | TERRENI AGRICOLI   | 1.2.2.02.13.01.001  | Indisponibile  | 112    | 35         | 5.160         | PG        | PIETRALUNGA |          | No                            | 10/07/1975           | TRASFERIMENTO A TITOLO GRATUITO | Valore catastale   | 1.516,13   | 1.516,13   | AGENZIA FORESTALE REGIONALE |      |
| 34635  | TERRENI AGRICOLI   | 1.2.2.02.13.01.001  | Indisponibile  | 112    | 36         | 15.210        | PG        | PIETRALUNGA |          | No                            | 10/07/1975           | TRASFERIMENTO A TITOLO GRATUITO | Valore catastale   | 1.277,25   | 1.277,25   | AGENZIA FORESTALE REGIONALE |      |
| 34636  | TERRENI AGRICOLI   | 1.2.2.02.13.01.001  | Indisponibile  | 112    | 37         | 1.740         | PG        | PIETRALUNGA |          | No                            | 10/07/1975           | TRASFERIMENTO A TITOLO GRATUITO | Valore catastale   | 117,00   | 117,00   | AGENZIA FORESTALE REGIONALE |      |
| 34637  | TERRENI AGRICOLI   | 1.2.2.02.13.01.001  | Indisponibile  | 112    | 38         | 4.620         | PG        | PIETRALUNGA |          | No                            | 10/07/1975           | TRASFERIMENTO A TITOLO GRATUITO | Valore catastale   | 388,38   | 388,38   | AGENZIA FORESTALE REGIONALE |      |
| 34638  | TERRENI AGRICOLI   | 1.2.2.02.13.01.001  | Indisponibile  | 112    | 39         | 1.210         | PG        | PIETRALUNGA |          | No                            | 10/07/1975           | TRASFERIMENTO A TITOLO GRATUITO | Valore catastale   | 303,88   | 303,88   | AGENZIA FORESTALE REGIONALE |      |
| 34639  | TERRENI AGRICOLI   | 1.2.2.02.13.01.001  | Indisponibile  | 112    | 42         | 5.800         | PG        | PIETRALUNGA |          | No                            | 10/07/1975           | TRASFERIMENTO A TITOLO GRATUITO | Valore catastale   | 438,75   | 438,75   | AGENZIA FORESTALE REGIONALE |      |
| 34640  | TERRENI AGRICOLI   | 1.2.2.02.13.01.001  | Indisponibile  | 112    | 43         | 4.320         | PG        | PIETRALUNGA |          | No                            | 10/07/1975           | TRASFERIMENTO A TITOLO GRATUITO | Valore catastale   | 906,75   | 906,75   | AGENZIA FORESTALE REGIONALE |      |
| 34641  | TERRENI AGRICOLI   | 1.2.2.02.13.01.001  | Indisponibile  | 112    | 44         | 57.720        | PG        | PIETRALUNGA |          | No                            | 10/07/1975           | TRASFERIMENTO A TITOLO GRATUITO | Valore catastale   | 4.844,13   | 4.844,13   | AGENZIA FORESTALE REGIONALE |      |
| 34642  | TERRENI AGRICOLI   | 1.2.2.02.13.01.001  | Indisponibile  | 112    | 45         | 76.460        | PG        | PIETRALUNGA |          | No                            | 10/07/1975           | TRASFERIMENTO A TITOLO GRATUITO | Valore catastale   | 21.255,00  | 21.255,00  | AGENZIA FORESTALE REGIONALE |      |
| 34643  | TERRENI AGRICOLI   | 1.2.2.02.13.01.001  | Indisponibile  | 112    | 46         | 38.300        | PG        | PIETRALUNGA |          | No                            | 10/07/1975           | TRASFERIMENTO A TITOLO GRATUITO | Valore catastale   | 11.308,38  | 11.308,38  | AGENZIA FORESTALE REGIONALE |      |
| 34644  | TERRENI AGRICOLI   | 1.2.2.02.13.01.001  | Indisponibile  | 112    | 47         | 1.310         | PG        | PIETRALUNGA |          | No                            | 10/07/1975           | TRASFERIMENTO A TITOLO GRATUITO | Valore catastale   | 110,50   | 110,50   | AGENZIA FORESTALE REGIONALE |      |
| 34645  | TERRENI AGRICOLI   | 1.2.2.02.13.01.001  | Indisponibile  | 112    | 48         | 16.480        | PG        | PIETRALUNGA |          | No                            | 10/07/1975           | TRASFERIMENTO A TITOLO GRATUITO | Valore catastale   | 2.882,75   | 2.882,75   | AGENZIA FORESTALE REGIONALE |      |
| 34646  | TERRENI AGRICOLI   | 1.2.2.02.13.01.001  | Indisponibile  | 112    | 49         | 39.720        | PG        | PIETRALUNGA |          | No                            | 10/07/1975           | TRASFERIMENTO A TITOLO GRATUITO | Valore catastale   | 3.332,88   | 3.332,88   | AGENZIA FORESTALE REGIONALE |      |
| 34647  | TERRENI AGRICOLI   | 1.2.2.02.13.01.001  | Indisponibile  | 112    | 50         | 3.770         | PG        | PIETRALUNGA |          | No                            | 10/07/1975           | TRASFERIMENTO A TITOLO GRATUITO | Valore catastale   | 1.106,63   | 1.106,63   | AGENZIA FORESTALE REGIONALE |      |
| 34648  | TERRENI AGRICOLI   | 1.2.2.02.13.01.001  | Indisponibile  | 112    | 51         | 9.330         | PG        | PIETRALUNGA |          | No                            | 10/07/1975           | TRASFERIMENTO A TITOLO GRATUITO | Valore catastale   | 2.739,75   | 2.739,75   | AGENZIA FORESTALE REGIONALE |      |
| 34649  | TERRENI AGRICOLI   | 1.2.2.02.13.01.001  | Indisponibile  | 112    | 52         | 35.690        | PG        | PIETRALUNGA |          | No                            | 10/07/1975           | TRASFERIMENTO A TITOLO GRATUITO | Valore catastale   | 1.197,63   | 1.197,63   | AGENZIA FORESTALE REGIONALE |      |
| 34650  | TERRENI AGRICOLI   | 1.2.2.02.13.01.001  | Indisponibile  | 112    | 53         | 5.420         | PG        | PIETRALUNGA |          | No                            | 10/07/1975           | TRASFERIMENTO A TITOLO GRATUITO | Valore catastale   | 546,00   | 546,00   | AGENZIA FORESTALE REGIONALE |      |
| 34651  | TERRENI AGRICOLI   | 1.2.2.02.13.01.001  | Indisponibile  | 112    | 54         | 18.570        | PG        | PIETRALUNGA |          | No                            | 10/07/1975           | TRASFERIMENTO A TITOLO GRATUITO | Valore catastale   | 1.558,38   | 1.558,38   | AGENZIA FORESTALE REGIONALE |      |
| 34652  | TERRENI AGRICOLI   | 1.2.2.02.13.01.001  | Indisponibile  | 112    | 55         | 1.520         | PG        | PIETRALUNGA |          | No                            | 10/07/1975           | TRASFERIMENTO A TITOLO GRATUITO | Valore catastale   | 128,38   | 128,38   | AGENZIA FORESTALE REGIONALE |      |
| 34653  | TERRENI AGRICOLI   | 1.2.2.02.13.01.001  | Indisponibile  | 112    | 56         | 4.740         | PG        | PIETRALUNGA |          | No                            | 10/07/1975           | TRASFERIMENTO A TITOLO GRATUITO | Valore catastale   | 1.392,63   | 1.392,63   | AGENZIA FORESTALE REGIONALE |      |
| 34654  | TERRENI AGRICOLI   | 1.2.2.02.13.01.001  | Indisponibile  | 112    | 57         | 3.630         | PG        | PIETRALUNGA |          | No                            | 10/07/1975           | TRASFERIMENTO A TITOLO GRATUITO | Valore catastale   | 809,25   | 809,25   | AGENZIA FORESTALE REGIONALE |      |
| 34655  | TERRENI AGRICOLI   | 1.2.2.02.13.01.001  | Indisponibile  | 112    | 59         | 580           | PG        | PIETRALUNGA |          | No                            | 10/07/1975           | TRASFERIMENTO A TITOLO GRATUITO | Valore catastale   | 170,63   | 170,63   | AGENZIA FORESTALE REGIONALE |      |
| 34656  | TERRENI AGRICOLI   | 1.2.2.02.13.01.001  | Indisponibile  | 112    | 59         | 49.850        | PG        | PIETRALUNGA |          | No                            | 10/07/1975           | TRASFERIMENTO A TITOLO GRATUITO | Valore catastale   | 1.673,75   | 1.673,75   | AGENZIA FORESTALE REGIONALE |      |
| 34657  | TERRENI AGRICOLI   | 1.2.2.02.13.01.001  | Indisponibile  | 112    | 60         | 17.700        | PG        | PIETRALUNGA |          | No                            | 10/07/1975           | TRASFERIMENTO A TITOLO GRATUITO | Valore catastale   | 4.455,75   | 4.455,75   | AGENZIA FORESTALE REGIONALE |      |
| 34658  | TERRENI AGRICOLI   | 1.2.2.02.13.01.001  | Indisponibile  | 112    | 61         | 8.810         | PG        | PIETRALUNGA |          | No                            | 10/07/1975           | TRASFERIMENTO A TITOLO GRATUITO | Valore catastale   | 591,50   | 591,50   | AGENZIA FORESTALE REGIONALE |      |
| 34659  | TERRENI AGRICOLI   | 1.2.2.02.13.01.001  | Indisponibile  | 112    | 62         | 129.600       | PG        | PIETRALUNGA |          | No                            | 10/07/1975           | TRASFERIMENTO A TITOLO GRATUITO | Valore catastale   | 4.350,13   | 4.350,13   | AGENZIA FORESTALE REGIONALE |      |
| 34660  | TERRENI AGRICOLI   | 1.2.2.02.13.01.001  | Indisponibile  | 112    | 606        | 1.250         | PG        | PIETRALUNGA |          | No                            | 10/07/1975           | TRASFERIMENTO A TITOLO GRATUITO | Valore catastale   | 16,25  | 16,25  | AGENZIA FORESTALE REGIONALE |      |
| 34661  | TERRENI AGRICOLI   | 1.2.2.02.13.01.001  | Indisponibile  | 112    | 64         | 6.510         | PG        | PIETRALUNGA |          | No                            | 10/07/1975           | TRASFERIMENTO A TITOLO GRATUITO | Valore catastale   | 1.912,63   | 1.912,63   | AGENZIA FORESTALE REGIONALE |      |

**PATRIMONIO IMMOBILIARE REGIONE UMBRIA**  
**Prospetto Terreni al 31/12/2017**

| Numero identificativo (da sistema informativo) | Classificazione secondo il piano dei conti dello Stato Patrimoniale in base al D.lgs. 118/2011 (descrizione) | Classificazione secondo il piano dei conti dello Stato Patrimoniale in base al D.lgs. 118/2011 (Codice) | Classificazione ai sensi del codice civile (demaniale, disponibile, indisponibile) | Foglio | Particella | Superficie mq | Provincia | Comune      | Località | Bene soggetto ad ammortamento | Data di acquisizione | Modalità di acquisizione        | Criterio di valutazione secondo i principi del D.lgs. 118/2011 | Valore dell'immobile secondo i principi del D.lgs. 118/2011 al 31/12/2017 (euro) | Valore dell'immobile secondo i principi del D.lgs. 118/2011 al 31/12/2016 (euro) | Ente Gestore                | Note   |
|--|--|---|--|--------|------------|---------------|-----------|-------------|----------|-------------------------------|----------------------|---------------------------------|--|--|--|-----------------------------|--|
| 34682  | TERRENI AGRICOLI   | 1.2.2.02.13.01.001  | Indisponibile  | 112    | 65         | 2.370         | PG        | PIETRALUNGA |          | No                            | 10/07/1975           | TRASFERIMENTO A TITOLO GRATUITO | Valore catastale   | 1.989,00   | 1.989,00   | AGENZIA FORESTALE REGIONALE |  |
| 34683  | TERRENI AGRICOLI   | 1.2.2.02.13.01.001  | Indisponibile  | 112    | 66         | 680           | PG        | PIETRALUNGA |          | No                            | 10/07/1975           | TRASFERIMENTO A TITOLO GRATUITO | Valore catastale   | 22,75  | 22,75  | AGENZIA FORESTALE REGIONALE |  |
| 34684  | TERRENI AGRICOLI   | 1.2.2.02.13.01.001  | Indisponibile  | 112    | 67         | 8.860         | PG        | PIETRALUNGA |          | No                            | 10/07/1975           | TRASFERIMENTO A TITOLO GRATUITO | Valore catastale   | 331,50   | 331,50   | AGENZIA FORESTALE REGIONALE |  |
| 34685  | TERRENI AGRICOLI   | 1.2.2.02.13.01.001  | Indisponibile  | 112    | 68         | 9.360         | PG        | PIETRALUNGA |          | No                            | 10/07/1975           | TRASFERIMENTO A TITOLO GRATUITO | Valore catastale   | 2.356,25   | 2.356,25   | AGENZIA FORESTALE REGIONALE |  |
| 34686  | TERRENI AGRICOLI   | 1.2.2.02.13.01.001  | Indisponibile  | 112    | 69         | 19.850        | PG        | PIETRALUNGA |          | No                            | 10/07/1975           | TRASFERIMENTO A TITOLO GRATUITO | Valore catastale   | 1.313,00   | 1.313,00   | AGENZIA FORESTALE REGIONALE |  |
| 34687  | TERRENI AGRICOLI   | 1.2.2.02.13.01.001  | Indisponibile  | 112    | 70         | 24.500        | PG        | PIETRALUNGA |          | No                            | 10/07/1975           | TRASFERIMENTO A TITOLO GRATUITO | Valore catastale   | 1.850,88   | 1.850,88   | AGENZIA FORESTALE REGIONALE |  |
| 34688  | TERRENI AGRICOLI   | 1.2.2.02.13.01.001  | Indisponibile  | 112    | 71         | 7.170         | PG        | PIETRALUNGA |          | No                            | 10/07/1975           | TRASFERIMENTO A TITOLO GRATUITO | Valore catastale   | 1.805,38   | 1.805,38   | AGENZIA FORESTALE REGIONALE |  |
| 34689  | TERRENI AGRICOLI   | 1.2.2.02.13.01.001  | Indisponibile  | 112    | 72         | 34.900        | PG        | PIETRALUNGA |          | No                            | 10/07/1975           | TRASFERIMENTO A TITOLO GRATUITO | Valore catastale   | 2.635,75   | 2.635,75   | AGENZIA FORESTALE REGIONALE |  |
| 34670  | TERRENI AGRICOLI   | 1.2.2.02.13.01.001  | Indisponibile  | 112    | 73         | 23.800        | PG        | PIETRALUNGA |          | No                            | 10/07/1975           | TRASFERIMENTO A TITOLO GRATUITO | Valore catastale   | 6.990,75   | 6.990,75   | AGENZIA FORESTALE REGIONALE |  |
| 34671  | TERRENI AGRICOLI   | 1.2.2.02.13.01.001  | Indisponibile  | 112    | 74         | 29.810        | PG        | PIETRALUNGA |          | No                            | 10/07/1975           | TRASFERIMENTO A TITOLO GRATUITO | Valore catastale   | 3.001,38   | 3.001,38   | AGENZIA FORESTALE REGIONALE |  |
| 34672  | TERRENI AGRICOLI   | 1.2.2.02.13.01.001  | Indisponibile  | 112    | 75         | 4.130         | PG        | PIETRALUNGA |          | No                            | 10/07/1975           | TRASFERIMENTO A TITOLO GRATUITO | Valore catastale   | 1.040,00   | 1.040,00   | AGENZIA FORESTALE REGIONALE |  |
| 34673  | TERRENI AGRICOLI   | 1.2.2.02.13.01.001  | Indisponibile  | 112    | 76         | 106.640       | PG        | PIETRALUNGA |          | No                            | 10/07/1975           | TRASFERIMENTO A TITOLO GRATUITO | Valore catastale   | 8.948,88   | 8.948,88   | AGENZIA FORESTALE REGIONALE |  |
| 34674  | TERRENI AGRICOLI   | 1.2.2.02.13.01.001  | Indisponibile  | 112    | 77         | 4.970         | PG        | PIETRALUNGA |          | No                            | 10/07/1975           | TRASFERIMENTO A TITOLO GRATUITO | Valore catastale   | 1.251,25   | 1.251,25   | AGENZIA FORESTALE REGIONALE |  |
| 34675  | TERRENI AGRICOLI   | 1.2.2.02.13.01.001  | Indisponibile  | 112    | 78         | 440           | PG        | PIETRALUNGA |          | No                            | 10/07/1975           | TRASFERIMENTO A TITOLO GRATUITO | Valore catastale   | 29,25  | 29,25  | AGENZIA FORESTALE REGIONALE |  |
| 34676  | TERRENI AGRICOLI   | 1.2.2.02.13.01.001  | Indisponibile  | 112    | 79         | 1.790         | PG        | PIETRALUNGA |          | No                            | 10/07/1975           | TRASFERIMENTO A TITOLO GRATUITO | Valore catastale   | 120,25   | 120,25   | AGENZIA FORESTALE REGIONALE |  |
| 34677  | TERRENI AGRICOLI   | 1.2.2.02.13.01.001  | Indisponibile  | 112    | 80         | 76.680        | PG        | PIETRALUNGA |          | No                            | 10/07/1975           | TRASFERIMENTO A TITOLO GRATUITO | Valore catastale   | 5.146,38   | 5.146,38   | AGENZIA FORESTALE REGIONALE |  |
| 34678  | TERRENI AGRICOLI   | 1.2.2.02.13.01.001  | Indisponibile  | 116    | 1          | 8.590         | PG        | PIETRALUNGA |          | No                            | 10/07/1975           | TRASFERIMENTO A TITOLO GRATUITO | Valore catastale   | 2.523,63   | 2.523,63   | AGENZIA FORESTALE REGIONALE |  |
| 34679  | TERRENI AGRICOLI   | 1.2.2.02.13.01.001  | Indisponibile  | 116    | 2          | 28.710        | PG        | PIETRALUNGA |          | No                            | 10/07/1975           | TRASFERIMENTO A TITOLO GRATUITO | Valore catastale   | 19.053,13  | 19.053,13  | AGENZIA FORESTALE REGIONALE |  |
| 34680  | TERRENI AGRICOLI   | 1.2.2.02.13.01.001  | Indisponibile  | 116    | 3          | 7.000         | PG        | PIETRALUNGA |          | No                            | 10/07/1975           | TRASFERIMENTO A TITOLO GRATUITO | Valore catastale   | 235,63   | 235,63   | AGENZIA FORESTALE REGIONALE |  |
| 34681  | TERRENI AGRICOLI   | 1.2.2.02.13.01.001  | Indisponibile  | 116    | 4          | 540           | PG        | PIETRALUNGA |          | No                            | 10/07/1975           | TRASFERIMENTO A TITOLO GRATUITO | Valore catastale   | 66,25  | 66,25  | AGENZIA FORESTALE REGIONALE |  |
| 34682  | TERRENI AGRICOLI   | 1.2.2.02.13.01.001  | Indisponibile  | 116    | 5          | 1.457         | PG        | PIETRALUNGA |          | No                            | 10/07/1975           | TRASFERIMENTO A TITOLO GRATUITO | Valore catastale   | 121,88   | 121,88   | AGENZIA FORESTALE REGIONALE |  |
| 34683  | TERRENI AGRICOLI   | 1.2.2.02.13.01.001  | Indisponibile  | 116    | 7          | 1.930         | PG        | PIETRALUNGA |          | No                            | 10/07/1975           | TRASFERIMENTO A TITOLO GRATUITO | Valore catastale   | 1.620,13   | 1.620,13   | AGENZIA FORESTALE REGIONALE | Nota del registro immobiliare n. 807/1052 - 11/01/2017 |
| 34684  | TERRENI AGRICOLI   | 1.2.2.02.13.01.001  | Indisponibile  | 116    | 8          | 1.160         | PG        | PIETRALUNGA |          | No                            | 10/07/1975           | TRASFERIMENTO A TITOLO GRATUITO | Valore catastale   | 79,63  | 79,63  | AGENZIA FORESTALE REGIONALE |  |
| 34685  | TERRENI AGRICOLI   | 1.2.2.02.13.01.001  | Indisponibile  | 116    | 9          | 14.850        | PG        | PIETRALUNGA |          | No                            | 10/07/1975           | TRASFERIMENTO A TITOLO GRATUITO | Valore catastale   | 4.361,50   | 4.361,50   | AGENZIA FORESTALE REGIONALE |  |
| 34686  | TERRENI AGRICOLI   | 1.2.2.02.13.01.001  | Indisponibile  | 116    | 12         | 106.370       | PG        | PIETRALUNGA |          | No                            | 10/07/1975           | TRASFERIMENTO A TITOLO GRATUITO | Valore catastale   | 3.570,13   | 3.570,13   | AGENZIA FORESTALE REGIONALE |  |
| 34687  | TERRENI AGRICOLI   | 1.2.2.02.13.01.001  | Indisponibile  | 116    | 19         | 25.630        | PG        | PIETRALUNGA |          | No                            | 10/07/1975           | TRASFERIMENTO A TITOLO GRATUITO | Valore catastale   | 4.437,88   | 4.437,88   | AGENZIA FORESTALE REGIONALE |  |
| 34688  | TERRENI AGRICOLI   | 1.2.2.02.13.01.001  | Indisponibile  | 116    | 20         | 6.180         | PG        | PIETRALUNGA |          | No                            | 10/07/1975           | TRASFERIMENTO A TITOLO GRATUITO | Valore catastale   | 494,25   | 494,25   | AGENZIA FORESTALE REGIONALE |  |
| 34689  | TERRENI AGRICOLI   | 1.2.2.02.13.01.001  | Indisponibile  | 116    | 21         | 2.370         | PG        | PIETRALUNGA |          | No                            | 10/07/1975           | TRASFERIMENTO A TITOLO GRATUITO | Valore catastale   | 198,25   | 198,25   | AGENZIA FORESTALE REGIONALE |  |
| 34690  | TERRENI AGRICOLI   | 1.2.2.02.13.01.001  | Indisponibile  | 116    | 27         | 4.220         | PG        | PIETRALUNGA |          | No                            | 10/07/1975           | TRASFERIMENTO A TITOLO GRATUITO | Valore catastale   | 354,25   | 354,25   | AGENZIA FORESTALE REGIONALE |  |
| 34691  | TERRENI AGRICOLI   | 1.2.2.02.13.01.001  | Indisponibile  | 116    | 30         | 21.450        | PG        | PIETRALUNGA |          | No                            | 10/07/1975           | TRASFERIMENTO A TITOLO GRATUITO | Valore catastale   | 5.039,13   | 5.039,13   | AGENZIA FORESTALE REGIONALE |  |
| 34692  | TERRENI AGRICOLI   | 1.2.2.02.13.01.001  | Indisponibile  | 116    | 31         | 910           | PG        | PIETRALUNGA |          | No                            | 10/07/1975           | TRASFERIMENTO A TITOLO GRATUITO | Valore catastale   | 76,38  | 76,38  | AGENZIA FORESTALE REGIONALE |  |
| 34693  | TERRENI AGRICOLI   | 1.2.2.02.13.01.001  | Indisponibile  | 116    | 44         | 2.660         | PG        | PIETRALUNGA |          | No                            | 10/07/1975           | TRASFERIMENTO A TITOLO GRATUITO | Valore catastale   | 22,75  | 22,75  | AGENZIA FORESTALE REGIONALE |  |
| 34694  | TERRENI AGRICOLI   | 1.2.2.02.13.01.001  | Indisponibile  | 116    | 45         | 5.240         | PG        | PIETRALUNGA |          | No                            | 10/07/1975           | TRASFERIMENTO A TITOLO GRATUITO | Valore catastale   | 1.538,88   | 1.538,88   | AGENZIA FORESTALE REGIONALE |  |

**PATRIMONIO IMMOBILIARE REGIONE UMBRIA**  
**Prospetto Terreni al 31/12/2017**

| Numero identificativo (da sistema informativo) | Classificazione secondo il piano dei conti dello Stato Patrimoniale in base al D.lgs. 118/2011 (descrizione) | Classificazione secondo il piano dei conti dello Stato Patrimoniale in base al D.lgs. 118/2011 (Codice) | Classificazione ai sensi del codice civile (demaniale, disponibile, indisponibile) | Foglio | Particella | Superficie mq | Provincia | Comune       | Località | Bene soggetto ad ammortamento | Data di acquisizione | Modalità di acquisizione        | Criterio di valutazione secondo i principi del D.lgs. 118/2011 | Valore dell'immobile secondo i principi del D.lgs. 118/2011 al 31/12/2017 (euro) | Valore dell'immobile secondo i principi del D.lgs. 118/2011 al 31/12/2016 (euro) | Eme Gestore                 | Note |
|--|--|---|--|--------|------------|---------------|-----------|--------------|----------|-------------------------------|----------------------|---------------------------------|--|--|--|-----------------------------|------|
| 34685  | TERRENI AGRICOLI   | 1.2.2.02.13.01.001  | Indisponibile  | 116    | 47         | 3.320         | PG        | PIETRALLUNGA |          | No                            | 10/07/1975           | TRASFERIMENTO A TITOLO GRATUITO | Valore catastale   | 112,13   | 112,13   | AGENZIA FORESTALE REGIONALE |      |
| 34686  | TERRENI AGRICOLI   | 1.2.2.02.13.01.001  | Indisponibile  | 116    | 48         | 1.850         | PG        | PIETRALLUNGA |          | No                            | 10/07/1975           | TRASFERIMENTO A TITOLO GRATUITO | Valore catastale   | 16,25  | 16,25  | AGENZIA FORESTALE REGIONALE |      |
| 34687  | TERRENI AGRICOLI   | 1.2.2.02.13.01.001  | Indisponibile  | 116    | 49         | 20.400        | PG        | PIETRALLUNGA |          | No                            | 10/07/1975           | TRASFERIMENTO A TITOLO GRATUITO | Valore catastale   | 3.251,63   | 3.251,63   | AGENZIA FORESTALE REGIONALE |      |
| 34688  | TERRENI AGRICOLI   | 1.2.2.02.13.01.001  | Indisponibile  | 116    | 60         | 6.740         | PG        | PIETRALLUNGA |          | No                            | 10/07/1975           | TRASFERIMENTO A TITOLO GRATUITO | Valore catastale   | 508,63   | 508,63   | AGENZIA FORESTALE REGIONALE |      |
| 34689  | TERRENI AGRICOLI   | 1.2.2.02.13.01.001  | Indisponibile  | 116    | 63         | 18.310        | PG        | PIETRALLUNGA |          | No                            | 10/07/1975           | TRASFERIMENTO A TITOLO GRATUITO | Valore catastale   | 1.230,13   | 1.230,13   | AGENZIA FORESTALE REGIONALE |      |
| 34700  | TERRENI AGRICOLI   | 1.2.2.02.13.01.001  | Indisponibile  | 117    | 1          | 16.790        | PG        | PIETRALLUNGA |          | No                            | 10/07/1975           | TRASFERIMENTO A TITOLO GRATUITO | Valore catastale   | 1.408,88   | 1.408,88   | AGENZIA FORESTALE REGIONALE |      |
| 34701  | TERRENI AGRICOLI   | 1.2.2.02.13.01.001  | Indisponibile  | 117    | 2          | 340           | PG        | PIETRALLUNGA |          | No                            | 10/07/1975           | TRASFERIMENTO A TITOLO GRATUITO | Valore catastale   | 29,25  | 29,25  | AGENZIA FORESTALE REGIONALE |      |
| 34702  | TERRENI AGRICOLI   | 1.2.2.02.13.01.001  | Indisponibile  | 117    | 3          | 23.970        | PG        | PIETRALLUNGA |          | No                            | 10/07/1975           | TRASFERIMENTO A TITOLO GRATUITO | Valore catastale   | 6.009,25   | 6.009,25   | AGENZIA FORESTALE REGIONALE |      |
| 34703  | TERRENI AGRICOLI   | 1.2.2.02.13.01.001  | Indisponibile  | 117    | 4          | 3.020         | PG        | PIETRALLUNGA |          | No                            | 10/07/1975           | TRASFERIMENTO A TITOLO GRATUITO | Valore catastale   | 253,50   | 253,50   | AGENZIA FORESTALE REGIONALE |      |
| 34704  | TERRENI AGRICOLI   | 1.2.2.02.13.01.001  | Indisponibile  | 117    | 6          | 530           | PG        | PIETRALLUNGA |          | No                            | 10/07/1975           | TRASFERIMENTO A TITOLO GRATUITO | Valore catastale   | 4,88   | 4,88   | AGENZIA FORESTALE REGIONALE |      |
| 34705  | TERRENI AGRICOLI   | 1.2.2.02.13.01.001  | Indisponibile  | 117    | 7          | 5.270         | PG        | PIETRALLUNGA |          | No                            | 10/07/1975           | TRASFERIMENTO A TITOLO GRATUITO | Valore catastale   | 1.327,63   | 1.327,63   | AGENZIA FORESTALE REGIONALE |      |
| 34706  | TERRENI AGRICOLI   | 1.2.2.02.13.01.001  | Indisponibile  | 117    | 9          | 1.420         | PG        | PIETRALLUNGA |          | No                            | 10/07/1975           | TRASFERIMENTO A TITOLO GRATUITO | Valore catastale   | 95,88  | 95,88  | AGENZIA FORESTALE REGIONALE |      |
| 34707  | TERRENI AGRICOLI   | 1.2.2.02.13.01.001  | Indisponibile  | 117    | 10         | 270           | PG        | PIETRALLUNGA |          | No                            | 10/07/1975           | TRASFERIMENTO A TITOLO GRATUITO | Valore catastale   | 22,75  | 22,75  | AGENZIA FORESTALE REGIONALE |      |
| 34708  | TERRENI AGRICOLI   | 1.2.2.02.13.01.001  | Indisponibile  | 117    | 11         | 1.970         | PG        | PIETRALLUNGA |          | No                            | 10/07/1975           | TRASFERIMENTO A TITOLO GRATUITO | Valore catastale   | 495,63   | 495,63   | AGENZIA FORESTALE REGIONALE |      |
| 34709  | TERRENI AGRICOLI   | 1.2.2.02.13.01.001  | Indisponibile  | 117    | 12         | 980           | PG        | PIETRALLUNGA |          | No                            | 10/07/1975           | TRASFERIMENTO A TITOLO GRATUITO | Valore catastale   | 32,50  | 32,50  | AGENZIA FORESTALE REGIONALE |      |
| 34710  | TERRENI AGRICOLI   | 1.2.2.02.13.01.001  | Indisponibile  | 117    | 14         | 6.190         | PG        | PIETRALLUNGA |          | No                            | 10/07/1975           | TRASFERIMENTO A TITOLO GRATUITO | Valore catastale   | 1.598,38   | 1.598,38   | AGENZIA FORESTALE REGIONALE |      |
| 34711  | TERRENI AGRICOLI   | 1.2.2.02.13.01.001  | Indisponibile  | 117    | 15         | 4.700         | PG        | PIETRALLUNGA |          | No                            | 10/07/1975           | TRASFERIMENTO A TITOLO GRATUITO | Valore catastale   | 1.183,00   | 1.183,00   | AGENZIA FORESTALE REGIONALE |      |
| 34712  | TERRENI AGRICOLI   | 1.2.2.02.13.01.001  | Indisponibile  | 117    | 16         | 7.700         | PG        | PIETRALLUNGA |          | No                            | 10/07/1975           | TRASFERIMENTO A TITOLO GRATUITO | Valore catastale   | 1.938,63   | 1.938,63   | AGENZIA FORESTALE REGIONALE |      |
| 34713  | TERRENI AGRICOLI   | 1.2.2.02.13.01.001  | Indisponibile  | 117    | 17         | 3.600         | PG        | PIETRALLUNGA |          | No                            | 10/07/1975           | TRASFERIMENTO A TITOLO GRATUITO | Valore catastale   | 271,38   | 271,38   | AGENZIA FORESTALE REGIONALE |      |
| 34714  | TERRENI AGRICOLI   | 1.2.2.02.13.01.001  | Indisponibile  | 117    | 18         | 7.970         | PG        | PIETRALLUNGA |          | No                            | 10/07/1975           | TRASFERIMENTO A TITOLO GRATUITO | Valore catastale   | 601,25   | 601,25   | AGENZIA FORESTALE REGIONALE |      |
| 34715  | TERRENI AGRICOLI   | 1.2.2.02.13.01.001  | Indisponibile  | 117    | 19         | 390           | PG        | PIETRALLUNGA |          | No                            | 10/07/1975           | TRASFERIMENTO A TITOLO GRATUITO | Valore catastale   | 113,75   | 113,75   | AGENZIA FORESTALE REGIONALE |      |
| 34716  | TERRENI AGRICOLI   | 1.2.2.02.13.01.001  | Indisponibile  | 117    | 20         | 67.000        | PG        | PIETRALLUNGA |          | No                            | 10/07/1975           | TRASFERIMENTO A TITOLO GRATUITO | Valore catastale   | 6.747,00   | 6.747,00   | AGENZIA FORESTALE REGIONALE |      |
| 34717  | TERRENI AGRICOLI   | 1.2.2.02.13.01.001  | Indisponibile  | 117    | 21         | 19.820        | PG        | PIETRALLUNGA |          | No                            | 10/07/1975           | TRASFERIMENTO A TITOLO GRATUITO | Valore catastale   | 5.822,38   | 5.822,38   | AGENZIA FORESTALE REGIONALE |      |
| 34718  | TERRENI AGRICOLI   | 1.2.2.02.13.01.001  | Indisponibile  | 117    | 22         | 50.410        | PG        | PIETRALLUNGA |          | No                            | 10/07/1975           | TRASFERIMENTO A TITOLO GRATUITO | Valore catastale   | 3.807,38   | 3.807,38   | AGENZIA FORESTALE REGIONALE |      |
| 34719  | TERRENI AGRICOLI   | 1.2.2.02.13.01.001  | Indisponibile  | 117    | 36         | 2.900         | PG        | PIETRALLUNGA |          | No                            | 10/07/1975           | TRASFERIMENTO A TITOLO GRATUITO | Valore catastale   | 24,38  | 24,38  | AGENZIA FORESTALE REGIONALE |      |
| 34720  | TERRENI AGRICOLI   | 1.2.2.02.13.01.001  | Indisponibile  | 117    | 37         | 147.100       | PG        | PIETRALLUNGA |          | No                            | 10/07/1975           | TRASFERIMENTO A TITOLO GRATUITO | Valore catastale   | 11.110,13  | 11.110,13  | AGENZIA FORESTALE REGIONALE |      |
| 34721  | TERRENI AGRICOLI   | 1.2.2.02.13.01.001  | Indisponibile  | 117    | 38         | 12.300        | PG        | PIETRALLUNGA |          | No                            | 10/07/1975           | TRASFERIMENTO A TITOLO GRATUITO | Valore catastale   | 104,00   | 104,00   | AGENZIA FORESTALE REGIONALE |      |
| 34722  | TERRENI AGRICOLI   | 1.2.2.02.13.01.001  | Indisponibile  | 117    | 39         | 4.080         | PG        | PIETRALLUNGA |          | No                            | 10/07/1975           | TRASFERIMENTO A TITOLO GRATUITO | Valore catastale   | 1.199,25   | 1.199,25   | AGENZIA FORESTALE REGIONALE |      |
| 34723  | TERRENI AGRICOLI   | 1.2.2.02.13.01.001  | Indisponibile  | 117    | 40         | 6.680         | PG        | PIETRALLUNGA |          | No                            | 10/07/1975           | TRASFERIMENTO A TITOLO GRATUITO | Valore catastale   | 1.961,38   | 1.961,38   | AGENZIA FORESTALE REGIONALE |      |
| 34724  | TERRENI AGRICOLI   | 1.2.2.02.13.01.001  | Indisponibile  | 117    | 42         | 630           | PG        | PIETRALLUNGA |          | No                            | 10/07/1975           | TRASFERIMENTO A TITOLO GRATUITO | Valore catastale   | 185,25   | 185,25   | AGENZIA FORESTALE REGIONALE |      |
| 34725  | TERRENI AGRICOLI   | 1.2.2.02.13.01.001  | Indisponibile  | 117    | 43         | 3.960         | PG        | PIETRALLUNGA |          | No                            | 10/07/1975           | TRASFERIMENTO A TITOLO GRATUITO | Valore catastale   | 268,13   | 268,13   | AGENZIA FORESTALE REGIONALE |      |
| 34726  | TERRENI AGRICOLI   | 1.2.2.02.13.01.001  | Indisponibile  | 117    | 55         | 11.270        | PG        | PIETRALLUNGA |          | No                            | 10/07/1975           | TRASFERIMENTO A TITOLO GRATUITO | Valore catastale   | 3.310,13   | 3.310,13   | AGENZIA FORESTALE REGIONALE |      |
| 34727  | TERRENI AGRICOLI   | 1.2.2.02.13.01.001  | Indisponibile  | 117    | 56         | 360           | PG        | PIETRALLUNGA |          | No                            | 10/07/1975           | TRASFERIMENTO A TITOLO GRATUITO | Valore catastale   | 105,63   | 105,63   | AGENZIA FORESTALE REGIONALE |      |

**PATRIMONIO IMMOBILIARE REGIONE UMBRIA**  
**Prospetto Terreni al 31/12/2017**

| Numero identificativo (da sistema informativo) | Classificazione secondo il piano dei conti dello Stato Patrimoniale in base al D.lgs. 118/2011 (descrizione) | Classificazione secondo il piano dei conti dello Stato Patrimoniale in base al D.lgs. 118/2011 (Codice) | Classificazione ai sensi del codice civile (demaniale, disponibile, indisponibile) | Foglio | Particella | Superficie mq | Provincia | Comune      | Località | Bene soggetto ad ammortamento | Data di acquisizione | Modalità di acquisizione        | Criterio di valutazione secondo i principi del D.lgs. 118/2011 | Valore dell'immobile secondo i principi del D.lgs. 118/2011 al 31/12/2017 (euro) | Valore dell'immobile secondo i principi del D.lgs. 118/2011 al 31/12/2016 (euro) | Ente Gestore                | Note |
|--|--|---|--|--------|------------|---------------|-----------|-------------|----------|-------------------------------|----------------------|---------------------------------|--|--|--|-----------------------------|------|
| 34728  | TERRENI AGRICOLI   | 1.2.2.02.13.01.001  | Indisponibile  | 117    | 57         | 16.460        | PG        | PIETRALUNGA |          | No                            | 10/07/1975           | TRASFERIMENTO A TITOLO GRATUITO | Valore catastale   | 1.243,13   | 1.243,13   | AGENZIA FORESTALE REGIONALE |      |
| 34729  | TERRENI AGRICOLI   | 1.2.2.02.13.01.001  | Indisponibile  | 117    | 58         | 3.350         | PG        | PIETRALUNGA |          | No                            | 10/07/1975           | TRASFERIMENTO A TITOLO GRATUITO | Valore catastale   | 3.315,00   | 3.315,00   | AGENZIA FORESTALE REGIONALE |      |
| 34730  | TERRENI AGRICOLI   | 1.2.2.02.13.01.001  | Indisponibile  | 117    | 59         | 3.750         | PG        | PIETRALUNGA |          | No                            | 10/07/1975           | TRASFERIMENTO A TITOLO GRATUITO | Valore catastale   | 944,13   | 944,13   | AGENZIA FORESTALE REGIONALE |      |
| 34731  | TERRENI AGRICOLI   | 1.2.2.02.13.01.001  | Indisponibile  | 117    | 79         | 780           | PG        | PIETRALUNGA |          | No                            | 10/07/1975           | TRASFERIMENTO A TITOLO GRATUITO | Valore catastale   | 229,13   | 229,13   | AGENZIA FORESTALE REGIONALE |      |
| 34732  | TERRENI AGRICOLI   | 1.2.2.02.13.01.001  | Indisponibile  | 117    | 80         | 350           | PG        | PIETRALUNGA |          | No                            | 10/07/1975           | TRASFERIMENTO A TITOLO GRATUITO | Valore catastale   | 43,88  | 43,88  | AGENZIA FORESTALE REGIONALE |      |
| 34733  | TERRENI AGRICOLI   | 1.2.2.02.13.01.001  | Indisponibile  | 117    | 83         | 730           | PG        | PIETRALUNGA |          | No                            | 10/07/1975           | TRASFERIMENTO A TITOLO GRATUITO | Valore catastale   | 214,50   | 214,50   | AGENZIA FORESTALE REGIONALE |      |
| 34734  | TERRENI AGRICOLI   | 1.2.2.02.13.01.001  | Indisponibile  | 48     | 511        | 1.290         | PG        | PIETRALUNGA |          | No                            | 10/07/1975           | TRASFERIMENTO A TITOLO GRATUITO | Valore catastale   | 108,88   | 108,88   | AGENZIA FORESTALE REGIONALE |      |
| 34735  | TERRENI AGRICOLI   | 1.2.2.02.13.01.001  | Indisponibile  | 48     | 512        | 945           | PG        | PIETRALUNGA |          | No                            | 10/07/1975           | TRASFERIMENTO A TITOLO GRATUITO | Valore catastale   | 79,63  | 79,63  | AGENZIA FORESTALE REGIONALE |      |
| 34736  | TERRENI AGRICOLI   | 1.2.2.02.13.01.001  | Indisponibile  | 48     | 513        | 1.730         | PG        | PIETRALUNGA |          | No                            | 10/07/1975           | TRASFERIMENTO A TITOLO GRATUITO | Valore catastale   | 115,38   | 115,38   | AGENZIA FORESTALE REGIONALE |      |
| 34737  | TERRENI AGRICOLI   | 1.2.2.02.13.01.001  | Indisponibile  | 48     | 514        | 3.690         | PG        | PIETRALUNGA |          | No                            | 10/07/1975           | TRASFERIMENTO A TITOLO GRATUITO | Valore catastale   | 247,00   | 247,00   | AGENZIA FORESTALE REGIONALE |      |
| 34738  | TERRENI AGRICOLI   | 1.2.2.02.13.01.001  | Indisponibile  | 48     | 515        | 1.880         | PG        | PIETRALUNGA |          | No                            | 10/07/1975           | TRASFERIMENTO A TITOLO GRATUITO | Valore catastale   | 190,13   | 190,13   | AGENZIA FORESTALE REGIONALE |      |
| 34739  | TERRENI AGRICOLI   | 1.2.2.02.13.01.001  | Indisponibile  | 48     | 516        | 1.845         | PG        | PIETRALUNGA |          | No                            | 10/07/1975           | TRASFERIMENTO A TITOLO GRATUITO | Valore catastale   | 185,25   | 185,25   | AGENZIA FORESTALE REGIONALE |      |
| 34740  | TERRENI AGRICOLI   | 1.2.2.02.13.01.001  | Indisponibile  | 48     | 517        | 475           | PG        | PIETRALUNGA |          | No                            | 10/07/1975           | TRASFERIMENTO A TITOLO GRATUITO | Valore catastale   | 47,13  | 47,13  | AGENZIA FORESTALE REGIONALE |      |
| 34741  | TERRENI AGRICOLI   | 1.2.2.02.13.01.001  | Indisponibile  | 48     | 519        | 55            | PG        | PIETRALUNGA |          | No                            | 10/07/1975           | TRASFERIMENTO A TITOLO GRATUITO | Valore catastale   | 6,50   | 6,50   | AGENZIA FORESTALE REGIONALE |      |
| 34742  | TERRENI AGRICOLI   | 1.2.2.02.13.01.001  | Indisponibile  | 48     | 520        | 120           | PG        | PIETRALUNGA |          | No                            | 28/05/1980           | TRASFERIMENTO A TITOLO GRATUITO | Valore catastale   | 9,75   | 9,75   | AGENZIA FORESTALE REGIONALE |      |
| 34743  | TERRENI AGRICOLI   | 1.2.2.02.13.01.001  | Indisponibile  | 48     | 521        | 30            | PG        | PIETRALUNGA |          | No                            | 28/05/1980           | TRASFERIMENTO A TITOLO GRATUITO | Valore catastale   | 8,13   | 8,13   | AGENZIA FORESTALE REGIONALE |      |
| 34744  | TERRENI AGRICOLI   | 1.2.2.02.13.01.001  | Indisponibile  | 48     | 522        | 15            | PG        | PIETRALUNGA |          | No                            | 28/05/1980           | TRASFERIMENTO A TITOLO GRATUITO | Valore catastale   | 1,63   | 1,63   | AGENZIA FORESTALE REGIONALE |      |
| 34745  | TERRENI AGRICOLI   | 1.2.2.02.13.01.001  | Indisponibile  | 48     | 523        | 655           | PG        | PIETRALUNGA |          | No                            | 28/05/1980           | TRASFERIMENTO A TITOLO GRATUITO | Valore catastale   | 66,63  | 66,63  | AGENZIA FORESTALE REGIONALE |      |
| 34746  | TERRENI AGRICOLI   | 1.2.2.02.13.01.001  | Indisponibile  | 48     | 524        | 300           | PG        | PIETRALUNGA |          | No                            | 10/07/1975           | TRASFERIMENTO A TITOLO GRATUITO | Valore catastale   | 22,75  | 22,75  | AGENZIA FORESTALE REGIONALE |      |
| 34747  | TERRENI AGRICOLI   | 1.2.2.02.13.01.001  | Indisponibile  | 61     | 506        | 5.035         | PG        | PIETRALUNGA |          | No                            | 10/07/1975           | TRASFERIMENTO A TITOLO GRATUITO | Valore catastale   | 422,50   | 422,50   | AGENZIA FORESTALE REGIONALE |      |
| 34748  | TERRENI AGRICOLI   | 1.2.2.02.13.01.001  | Indisponibile  | 61     | 519        | 1.220         | PG        | PIETRALUNGA |          | No                            | 28/05/1980           | TRASFERIMENTO A TITOLO GRATUITO | Valore catastale   | 102,38   | 102,38   | AGENZIA FORESTALE REGIONALE |      |
| 34749  | TERRENI AGRICOLI   | 1.2.2.02.13.01.001  | Indisponibile  | 61     | 520        | 760           | PG        | PIETRALUNGA |          | No                            | 10/07/1975           | TRASFERIMENTO A TITOLO GRATUITO | Valore catastale   | 56,88  | 56,88  | AGENZIA FORESTALE REGIONALE |      |
| 34750  | TERRENI AGRICOLI   | 1.2.2.02.13.01.001  | Indisponibile  | 61     | 521        | 1.125         | PG        | PIETRALUNGA |          | No                            | 10/07/1975           | TRASFERIMENTO A TITOLO GRATUITO | Valore catastale   | 84,50  | 84,50  | AGENZIA FORESTALE REGIONALE |      |
| 34751  | TERRENI AGRICOLI   | 1.2.2.02.13.01.001  | Indisponibile  | 61     | 522        | 700           | PG        | PIETRALUNGA |          | No                            | 10/07/1975           | TRASFERIMENTO A TITOLO GRATUITO | Valore catastale   | 53,63  | 53,63  | AGENZIA FORESTALE REGIONALE |      |
| 34752  | TERRENI AGRICOLI   | 1.2.2.02.13.01.001  | Indisponibile  | 61     | 524        | 155           | PG        | PIETRALUNGA |          | No                            | 10/07/1975           | TRASFERIMENTO A TITOLO GRATUITO | Valore catastale   | 11,38  | 11,38  | AGENZIA FORESTALE REGIONALE |      |
| 34753  | TERRENI AGRICOLI   | 1.2.2.02.13.01.001  | Indisponibile  | 61     | 525        | 1.410         | PG        | PIETRALUNGA |          | No                            | 10/07/1975           | TRASFERIMENTO A TITOLO GRATUITO | Valore catastale   | 107,25   | 107,25   | AGENZIA FORESTALE REGIONALE |      |
| 34754  | TERRENI AGRICOLI   | 1.2.2.02.13.01.001  | Indisponibile  | 61     | 526        | 490           | PG        | PIETRALUNGA |          | No                            | 10/07/1975           | TRASFERIMENTO A TITOLO GRATUITO | Valore catastale   | 37,38  | 37,38  | AGENZIA FORESTALE REGIONALE |      |
| 34755  | TERRENI AGRICOLI   | 1.2.2.02.13.01.001  | Indisponibile  | 61     | 507        | 325           | PG        | PIETRALUNGA |          | No                            | 28/05/1980           | TRASFERIMENTO A TITOLO GRATUITO | Valore catastale   | 3,25   | 3,25   | AGENZIA FORESTALE REGIONALE |      |
| 34756  | TERRENI AGRICOLI   | 1.2.2.02.13.01.001  | Indisponibile  | 61     | 508        | 235           | PG        | PIETRALUNGA |          | No                            | 28/05/1980           | TRASFERIMENTO A TITOLO GRATUITO | Valore catastale   | 1,63   | 1,63   | AGENZIA FORESTALE REGIONALE |      |
| 34757  | TERRENI AGRICOLI   | 1.2.2.02.13.01.001  | Indisponibile  | 61     | 509        | 15            | PG        | PIETRALUNGA |          | No                            | 28/05/1980           | TRASFERIMENTO A TITOLO GRATUITO | Valore catastale   | 1,63   | 1,63   | AGENZIA FORESTALE REGIONALE |      |
| 34758  | TERRENI AGRICOLI   | 1.2.2.02.13.01.001  | Indisponibile  | 61     | 510        | 320           | PG        | PIETRALUNGA |          | No                            | 28/05/1980           | TRASFERIMENTO A TITOLO GRATUITO | Valore catastale   | 32,50  | 32,50  | AGENZIA FORESTALE REGIONALE |      |
| 34759  | TERRENI AGRICOLI   | 1.2.2.02.13.01.001  | Indisponibile  | 61     | 511        | 40            | PG        | PIETRALUNGA |          | No                            | 28/05/1980           | TRASFERIMENTO A TITOLO GRATUITO | Valore catastale   | 3,25   | 3,25   | AGENZIA FORESTALE REGIONALE |      |
| 34760  | TERRENI AGRICOLI   | 1.2.2.02.13.01.001  | Indisponibile  | 61     | 512        | 2.450         | PG        | PIETRALUNGA |          | No                            | 28/05/1980           | TRASFERIMENTO A TITOLO GRATUITO | Valore catastale   | 247,00   | 247,00   | AGENZIA FORESTALE REGIONALE |      |

**PATRIMONIO IMMOBILIARE REGIONE UMBRIA**  
**Prospetto Terreni al 31/12/2017**

| Numero identificativo (da sistema informativo) | Classificazione secondo il piano dei conti dello Stato Patrimoniale in base al D.lgs. 118/2011 (descrizione) | Classificazione secondo il piano dei conti dello Stato Patrimoniale in base al D.lgs. 118/2011 (Codice) | Classificazione ai sensi del codice civile (demaniale, disponibile, indisponibile) | Foglio | Particella | Superficie mq | Provincia | Comune      | Località | Bene soggetto ad ammortamento | Data di acquisizione | Modalità di acquisizione        | Criterio di valutazione secondo i principi del D.lgs. 118/2011 | Valore dell'immobile secondo i principi del D.lgs. 118/2011 al 31/12/2017 (euro) | Valore dell'immobile secondo i principi del D.lgs. 118/2011 al 31/12/2016 (euro) | Eme Gestore                 | Note  |
|--|--|---|--|--------|------------|---------------|-----------|-------------|----------|-------------------------------|----------------------|---------------------------------|--|--|--|-----------------------------|---|
| 34761  | TERRENI AGRICOLI   | 1.2.2.02.13.01.001  | Indisponibile  | 61     | 513        | 40            | PG        | PIETRALUNGA |          | No                            | 28/05/1980           | TRASFERIMENTO A TITOLO GRATUITO | Valore catastale   | 1,63   | 1,63   | AGENZIA FORESTALE REGIONALE |   |
| 34762  | TERRENI AGRICOLI   | 1.2.2.02.13.01.001  | Indisponibile  | 61     | 518        | 160           | PG        | PIETRALUNGA |          | No                            | 28/05/1980           | TRASFERIMENTO A TITOLO GRATUITO | Valore catastale   | 0,00   | 0,00   | AGENZIA FORESTALE REGIONALE |   |
| 39676  | TERRENI AGRICOLI   | 1.2.2.02.13.01.001  | Indisponibile  | 112    | 41         | 1.250         | PG        | PIETRALUNGA |          | No                            | 10/07/1975           | TRASFERIMENTO A TITOLO GRATUITO | Valore catastale   | 105,63   | 105,63   | AGENZIA FORESTALE REGIONALE |   |
| 40017  | TERRENI AGRICOLI   | 1.2.2.02.13.01.001  | Indisponibile  | 66     | 503        | 705           | PG        | PIETRALUNGA |          | No                            | 10/07/1975           | TRASFERIMENTO A TITOLO GRATUITO | Valore catastale   | 47,13  | 47,13  | AGENZIA FORESTALE REGIONALE |   |
| 40018  | TERRENI AGRICOLI   | 1.2.2.02.13.01.001  | Indisponibile  | 66     | 57         | 17            | PG        | PIETRALUNGA |          | No                            | 10/07/1975           | TRASFERIMENTO A TITOLO GRATUITO | Valore catastale   | 1,63   | 1,63   | AGENZIA FORESTALE REGIONALE |   |
| 40019  | TERRENI AGRICOLI   | 1.2.2.02.13.01.001  | Indisponibile  | 66     | 504        | 2.230         | PG        | PIETRALUNGA |          | No                            | 10/07/1975           | TRASFERIMENTO A TITOLO GRATUITO | Valore catastale   | 19,50  | 19,50  | AGENZIA FORESTALE REGIONALE |   |
| 40020  | TERRENI AGRICOLI   | 1.2.2.02.13.01.001  | Indisponibile  | 66     | 521        | 7.022         | PG        | PIETRALUNGA |          | No                            | 10/07/1975           | TRASFERIMENTO A TITOLO GRATUITO | Valore catastale   | 2.062,13   | 2.062,13   | AGENZIA FORESTALE REGIONALE |   |
| 40021  | TERRENI AGRICOLI   | 1.2.2.02.13.01.001  | Indisponibile  | 66     | 524        | 29.345        | PG        | PIETRALUNGA |          | No                            | 10/07/1975           | TRASFERIMENTO A TITOLO GRATUITO | Valore catastale   | 2.463,50   | 2.463,50   | AGENZIA FORESTALE REGIONALE |   |
| 40022  | TERRENI AGRICOLI   | 1.2.2.02.13.01.001  | Indisponibile  | 62     | 83         | 1.900         | PG        | PIETRALUNGA |          | No                            | 10/07/1975           | TRASFERIMENTO A TITOLO GRATUITO | Valore catastale   | 143,00   | 143,00   | AGENZIA FORESTALE REGIONALE |   |
| 40051  | TERRENI AGRICOLI   | 1.2.2.02.13.01.001  | Indisponibile  | 82     | 507        | 3.610         | PG        | PIETRALUNGA |          | No                            | 10/07/1975           | TRASFERIMENTO A TITOLO GRATUITO | Valore catastale   | 1.061,13   | 1.061,13   | AGENZIA FORESTALE REGIONALE |   |
| 40060  | TERRENI AGRICOLI   | 1.2.2.02.13.01.001  | Indisponibile  | 46     | 23         | 1.280         | PG        | PIETRALUNGA |          | No                            | 10/07/1975           | TRASFERIMENTO A TITOLO GRATUITO | Valore catastale   | 42,25  | 42,25  | AGENZIA FORESTALE REGIONALE |   |
| 40067  | TERRENI AGRICOLI   | 1.2.2.02.13.01.001  | Indisponibile  | 45     | 7          | 1.350         | PG        | PIETRALUNGA |          | No                            | 10/07/1975           | TRASFERIMENTO A TITOLO GRATUITO | Valore catastale   | 45,50  | 45,50  | AGENZIA FORESTALE REGIONALE |   |
| 40083  | TERRENI AGRICOLI   | 1.2.2.02.13.01.001  | Indisponibile  | 45     | 89         | 2.360         | PG        | PIETRALUNGA |          | No                            | 10/07/1975           | TRASFERIMENTO A TITOLO GRATUITO | Valore catastale   | 79,63  | 79,63  | AGENZIA FORESTALE REGIONALE |   |
| 40076  | TERRENI AGRICOLI   | 1.2.2.02.13.01.001  | Indisponibile  | 93     | 810        | 100           | PG        | PIETRALUNGA |          | No                            | 28/05/1980           | TRASFERIMENTO A TITOLO GRATUITO | Valore catastale   | 9,75   | 9,75   | AGENZIA FORESTALE REGIONALE |   |
| 40079  | TERRENI AGRICOLI   | 1.2.2.02.13.01.001  | Indisponibile  | 93     | 812        | 30            | PG        | PIETRALUNGA |          | No                            | 28/05/1980           | TRASFERIMENTO A TITOLO GRATUITO | Valore catastale   | 3,25   | 3,25   | AGENZIA FORESTALE REGIONALE |   |
| 40080  | TERRENI AGRICOLI   | 1.2.2.02.13.01.001  | Indisponibile  | 93     | 813        | 90            | PG        | PIETRALUNGA |          | No                            | 28/05/1980           | TRASFERIMENTO A TITOLO GRATUITO | Valore catastale   | 26,00  | 26,00  | AGENZIA FORESTALE REGIONALE |   |
| 40082  | TERRENI AGRICOLI   | 1.2.2.02.13.01.001  | Indisponibile  | 93     | 816        | 360           | PG        | PIETRALUNGA |          | No                            | 28/05/1980           | TRASFERIMENTO A TITOLO GRATUITO | Valore catastale   | 112,13   | 112,13   | AGENZIA FORESTALE REGIONALE |   |
| 40083  | TERRENI AGRICOLI   | 1.2.2.02.13.01.001  | Indisponibile  | 93     | 817        | 860           | PG        | PIETRALUNGA |          | No                            | 28/05/1980           | TRASFERIMENTO A TITOLO GRATUITO | Valore catastale   | 251,88   | 251,88   | AGENZIA FORESTALE REGIONALE |   |
| 40086  | TERRENI AGRICOLI   | 1.2.2.02.13.01.001  | Indisponibile  | 93     | 820        | 2.760         | PG        | PIETRALUNGA |          | No                            | 28/05/1980           | TRASFERIMENTO A TITOLO GRATUITO | Valore catastale   | 810,88   | 810,88   | AGENZIA FORESTALE REGIONALE |   |
| 40087  | TERRENI AGRICOLI   | 1.2.2.02.13.01.001  | Indisponibile  | 96     | 559        | 12.800        | PG        | PIETRALUNGA |          | No                            | 10/07/1975           | TRASFERIMENTO A TITOLO GRATUITO | Valore catastale   | 3.760,25   | 3.760,25   | AGENZIA FORESTALE REGIONALE |   |
| 40088  | TERRENI AGRICOLI   | 1.2.2.02.13.01.001  | Indisponibile  | 96     | 560        | 37.060        | PG        | PIETRALUNGA |          | No                            | 10/07/1975           | TRASFERIMENTO A TITOLO GRATUITO | Valore catastale   | 10.885,88  | 10.885,88  | AGENZIA FORESTALE REGIONALE |   |
| 40089  | TERRENI AGRICOLI   | 1.2.2.02.13.01.001  | Indisponibile  | 97     | 523        | 1.720         | PG        | PIETRALUNGA |          | No                            | 10/07/1975           | TRASFERIMENTO A TITOLO GRATUITO | Valore catastale   | 14,63  | 14,63  | AGENZIA FORESTALE REGIONALE |   |
| 40091  | TERRENI AGRICOLI   | 1.2.2.02.13.01.001  | Indisponibile  | 97     | 524        | 820           | PG        | PIETRALUNGA |          | No                            | 10/07/1975           | TRASFERIMENTO A TITOLO GRATUITO | Valore catastale   | 6,50   | 6,50   | AGENZIA FORESTALE REGIONALE |   |
| 40092  | TERRENI AGRICOLI   | 1.2.2.02.13.01.001  | Indisponibile  | 97     | 525        | 12.200        | PG        | PIETRALUNGA |          | No                            | 10/07/1975           | TRASFERIMENTO A TITOLO GRATUITO | Valore catastale   | 3.583,13   | 3.583,13   | AGENZIA FORESTALE REGIONALE |   |
| 40093  | TERRENI AGRICOLI   | 1.2.2.02.13.01.001  | Indisponibile  | 97     | 526        | 13.990        | PG        | PIETRALUNGA |          | No                            | 10/07/1975           | TRASFERIMENTO A TITOLO GRATUITO | Valore catastale   | 4.021,88   | 4.021,88   | AGENZIA FORESTALE REGIONALE |   |
| 40094  | TERRENI AGRICOLI   | 1.2.2.02.13.01.001  | Indisponibile  | 97     | 527        | 10.420        | PG        | PIETRALUNGA |          | No                            | 10/07/1975           | TRASFERIMENTO A TITOLO GRATUITO | Valore catastale   | 3.061,50   | 3.061,50   | AGENZIA FORESTALE REGIONALE |   |
| 40095  | TERRENI AGRICOLI   | 1.2.2.02.13.01.001  | Indisponibile  | 97     | 528        | 27.490        | PG        | PIETRALUNGA |          | No                            | 10/07/1975           | TRASFERIMENTO A TITOLO GRATUITO | Valore catastale   | 8.074,63   | 8.074,63   | AGENZIA FORESTALE REGIONALE |   |
| 40096  | TERRENI AGRICOLI   | 1.2.2.02.13.01.001  | Indisponibile  | 97     | 529        | 3.030         | PG        | PIETRALUNGA |          | No                            | 10/07/1975           | TRASFERIMENTO A TITOLO GRATUITO | Valore catastale   | 762,13   | 762,13   | AGENZIA FORESTALE REGIONALE |   |
| 40097  | TERRENI AGRICOLI   | 1.2.2.02.13.01.001  | Indisponibile  | 97     | 530        | 13.290        | PG        | PIETRALUNGA |          | No                            | 10/07/1975           | TRASFERIMENTO A TITOLO GRATUITO | Valore catastale   | 3.345,88   | 3.345,88   | AGENZIA FORESTALE REGIONALE |   |
| 41043  | TERRENI AGRICOLI   | 1.2.2.02.13.01.001  | Indisponibile  | 71     | 601        | 14.100        | PG        | PIETRALUNGA |          | No                            | 25/05/1980           | TRASFERIMENTO A TITOLO GRATUITO | Valore catastale   | 1.064,36   | 1.064,36   | AGENZIA FORESTALE REGIONALE | Deriva dalla registrazione della part. 15 in (01) 422 e 403 - versione del 2017                                   |
| 41044  | TERRENI AGRICOLI   | 1.2.2.02.13.01.001  | Indisponibile  | 71     | 602        | 1.750         | PG        | PIETRALUNGA |          | No                            | 28/05/1980           | TRASFERIMENTO A TITOLO GRATUITO | Valore catastale   | 131,63   | 131,63   | AGENZIA FORESTALE REGIONALE | Deriva dalla registrazione della part. 15 in (01) 422 e 403 - versione del 2017                                   |
| 41045  | TERRENI AGRICOLI   | 1.2.2.02.13.01.001  | Indisponibile  | 71     | 603        | 470           | PG        | PIETRALUNGA |          | No                            | 28/05/1980           | TRASFERIMENTO A TITOLO GRATUITO | Valore catastale   | 35,75  | 35,75  | AGENZIA FORESTALE REGIONALE | Deriva dalla registrazione della part. 15 in (01) 422 e 403 - versione del 2017                                   |
| 41046  | TERRENI AGRICOLI   | 1.2.2.02.13.01.001  | Indisponibile  | 71     | 605        | 330           | PG        | PIETRALUNGA |          | No                            | 28/05/1980           | TRASFERIMENTO A TITOLO GRATUITO | Valore catastale   | 27,63  | 27,63  | AGENZIA FORESTALE REGIONALE | Deriva dalla registrazione della part. 25 in (04) 602-603 e 607 - versione del 2017 - Soppressa a data da strada. |

**PATRIMONIO IMMOBILIARE REGIONE UMBRIA**  
**Prospetto Terreni al 31/12/2017**

| Numero identificativo (da sistema informativo) | Classificazione secondo il piano dei conti dello Stato Patrimoniale in base al D.lgs. 118/2011 (descrizione) | Classificazione secondo il piano dei conti dello Stato Patrimoniale in base al D.lgs. 118/2011 (Codice) | Classificazione ai sensi del codice civile (demenziale, disponibile, indisponibile) | Foglio | Particella | Superficie mq | Provincia | Comune       | Località | Bene soggetto ad ammortamento | Data di acquisizione | Modalità di acquisizione        | Criterio di valutazione secondo i principi del D.lgs. 118/2011 | Valore dell'immobile secondo i principi del D.lgs. 118/2011 al 31/12/2017 (euro) | Valore dell'immobile secondo i principi del D.lgs. 118/2011 al 31/12/2016 (euro) | Ente Gestore                | Note  |
|--|--|---|---|--------|------------|---------------|-----------|--------------|----------|-------------------------------|----------------------|---------------------------------|--|--|--|-----------------------------|---|
| 41047  | TERRENI AGRICOLI   | 1.2.2.02.13.01.001  | Indisponibile   | 71     | 610        | 180           | PG        | PIETRALUNGA  |          | No                            | 28/05/1980           | TRASFERIMENTO A TITOLO GRATUITO | Valore catastale   | 14,63  |  | AGENZIA FORESTALE REGIONALE | Deriva dalla soppressione della part. 25 (CF) in 0506.009 (CF) in 0411 e 612 - Valore del 2017 - Soppressa la unità alle stadi -  |
| 41048  | TERRENI AGRICOLI   | 1.2.2.02.13.01.001  | Indisponibile   | 71     | 612        | 140           | PG        | PIETRALUNGA  |          | No                            | 28/05/1980           | TRASFERIMENTO A TITOLO GRATUITO | Valore catastale   | 11,38  |  | AGENZIA FORESTALE REGIONALE | Deriva dalla soppressione della part. 25 (CF) in 0506.009 (CF) in 0411 e 612 - Valore del 2017 - Soppressa la unità alle stadi -  |
| 41049  | TERRENI AGRICOLI   | 1.2.2.02.13.01.001  | Indisponibile   | 71     | 604        | 2.735         | PG        | PIETRALUNGA  |          | No                            | 28/05/1980           | TRASFERIMENTO A TITOLO GRATUITO | Valore catastale   | 229,13   |  | AGENZIA FORESTALE REGIONALE | Deriva dalla soppressione della part. 25 in 0506.009 (CF) in 0411 e 612 - Valore del 2017 - Soppressa la unità alle stadi -   |
| 41050  | TERRENI AGRICOLI   | 1.2.2.02.13.01.001  | Indisponibile   | 71     | 606        | 1.280         | PG        | PIETRALUNGA  |          | No                            | 28/05/1980           | TRASFERIMENTO A TITOLO GRATUITO | Valore catastale   | 107,25   |  | AGENZIA FORESTALE REGIONALE | Deriva dalla soppressione della part. 25 in 0506.009 (CF) in 0411 e 612 - Valore del 2017 - Soppressa la unità alle stadi -   |
| 41051  | TERRENI AGRICOLI   | 1.2.2.02.13.01.001  | Indisponibile   | 71     | 607        | 5             | PG        | PIETRALUNGA  |          | No                            | 28/05/1980           | TRASFERIMENTO A TITOLO GRATUITO | Valore catastale   | 1,63   |  | AGENZIA FORESTALE REGIONALE | Deriva dalla soppressione della part. 25 in 0506.009 (CF) in 0411 e 612 - Valore del 2017 - Soppressa la unità alle stadi -   |
| 41052  | TERRENI AGRICOLI   | 1.2.2.02.13.01.001  | Indisponibile   | 71     | 608        | 985           | PG        | PIETRALUNGA  |          | No                            | 28/05/1980           | TRASFERIMENTO A TITOLO GRATUITO | Valore catastale   | 82,88  |  | AGENZIA FORESTALE REGIONALE | Deriva dalla soppressione della part. 25 (CF) in 0506.009 (CF) in 0411 e 612 - Valore del 2017 - Soppressa la unità alle stadi -  |
| 41053  | TERRENI AGRICOLI   | 1.2.2.02.13.01.001  | Indisponibile   | 71     | 611        | 460           | PG        | PIETRALUNGA  |          | No                            | 28/05/1980           | TRASFERIMENTO A TITOLO GRATUITO | Valore catastale   | 39,00  |  | AGENZIA FORESTALE REGIONALE | Deriva dalla soppressione della part. 25 (CF) in 0506.009 (CF) in 0411 e 612 - Valore del 2017 - Soppressa la unità alle stadi -  |
| 41054  | TERRENI AGRICOLI   | 1.2.2.02.13.01.001  | Indisponibile   | 80     | 501        | 245           | PG        | PIETRALUNGA  |          | No                            | 28/05/1980           | TRASFERIMENTO A TITOLO GRATUITO | Valore catastale   | 1,63   |  | AGENZIA FORESTALE REGIONALE | Deriva dal frazionamento della part. 48 in 041/2017   |
| 41055  | TERRENI AGRICOLI   | 1.2.2.02.13.01.001  | Indisponibile   | 80     | 502        | 520           | PG        | PIETRALUNGA  |          | No                            | 28/05/1980           | TRASFERIMENTO A TITOLO GRATUITO | Valore catastale   | 4,88   |  | AGENZIA FORESTALE REGIONALE | Deriva dal frazionamento della part. 48 in 041/2017   |
| 41056  | TERRENI AGRICOLI   | 1.2.2.02.13.01.001  | Indisponibile   | 80     | 503        | 990           | PG        | PIETRALUNGA  |          | No                            | 28/05/1980           | TRASFERIMENTO A TITOLO GRATUITO | Valore catastale   | 32,50  |  | AGENZIA FORESTALE REGIONALE | Deriva dal frazionamento della part. 48 in 041/2017   |
| 41057  | TERRENI AGRICOLI   | 1.2.2.02.13.01.001  | Indisponibile   | 116    | 529        | 1.926         | PG        | PIETRALUNGA  |          | No                            | 10/07/1975           | TRASFERIMENTO A TITOLO GRATUITO | Valore catastale   | 1.616,88   |  | AGENZIA FORESTALE REGIONALE | Deriva dalla soppressione della part. 7 in 029 e 030 - Valore del 2017 - Soppressa la unità alle stadi -  |
| 41058  | TERRENI AGRICOLI   | 1.2.2.02.13.01.001  | Indisponibile   | 116    | 530        | 4             | PG        | PIETRALUNGA  |          | No                            | 10/07/1975           | TRASFERIMENTO A TITOLO GRATUITO | Valore catastale   | 3,25   |  | AGENZIA FORESTALE REGIONALE | Deriva dalla soppressione della part. 7 in 029 e 030 - Valore del 2017 - Soppressa la unità alle stadi -  |
| 41059  | TERRENI AGRICOLI   | 1.2.2.02.13.01.001  | Indisponibile   | 116    | 531        | 35            | PG        | PIETRALUNGA  |          | No                            | 10/07/1975           | TRASFERIMENTO A TITOLO GRATUITO | Valore catastale   | 0,00   |  | AGENZIA FORESTALE REGIONALE | Deriva dal frazionamento della part. 827 (CF) - Soppressa la unità alle stadi -   |
| 40685  | ALTRI TERRENI NAC  | 1.2.2.02.13.99.999  | Indisponibile   | 75     | 1036       | 11            | PG        | SAN GIUSTINO |          | No                            | 15/07/2015           | ESPROPRIO                       | Valore acquisizione  | 63,62  | 63,62  | REGIONE                     |   |
| 40686  | TERRENI EDIFICABILI  | 1.2.2.02.13.02.001  | Indisponibile   | 75     | 1023       | 539           | PG        | SAN GIUSTINO |          | No                            | 15/07/2015           | ESPROPRIO                       | Valore acquisizione  | 3.041,30   | 3.041,30   | REGIONE                     | Prospetto al 2016 è stato integrato la cartella con dati economici secondo il piano dei conti dello Stato Patrimoniale in base al D.lgs. 118/2011 - La precedente classificazione era ALTRI TERRENI NAC |
| 40687  | TERRENI EDIFICABILI  | 1.2.2.02.13.02.001  | Indisponibile   | 75     | 1024       | 10            | PG        | SAN GIUSTINO |          | No                            | 15/07/2015           | ESPROPRIO                       | Valore acquisizione  | 56,42  | 56,42  | REGIONE                     | Prospetto al 2016 è stato integrato la cartella con dati economici secondo il piano dei conti dello Stato Patrimoniale in base al D.lgs. 118/2011 - La precedente classificazione era ALTRI TERRENI NAC |
| 40688  | ALTRI TERRENI NAC  | 1.2.2.02.13.99.999  | Indisponibile   | 75     | 1032       | 303           | PG        | SAN GIUSTINO |          | No                            | 15/07/2015           | ESPROPRIO                       | Valore acquisizione  | 4.438,13   | 4.438,13   | REGIONE                     |   |
| 40689  | TERRENI EDIFICABILI  | 1.2.2.02.13.02.001  | Indisponibile   | 75     | 1021       | 14.827        | PG        | SAN GIUSTINO |          | No                            | 15/07/2015           | ESPROPRIO                       | Valore acquisizione  | 83.661,08  | 83.661,08  | REGIONE                     | Prospetto al 2016 è stato integrato la cartella con dati economici secondo il piano dei conti dello Stato Patrimoniale in base al D.lgs. 118/2011 - La precedente classificazione era ALTRI TERRENI NAC |
| 40692  | TERRENI EDIFICABILI  | 1.2.2.02.13.02.001  | Indisponibile   | 75     | 1030       | 11.013        | PG        | SAN GIUSTINO |          | No                            | 15/07/2015           | ESPROPRIO                       | Valore acquisizione  | 57.591,08  | 57.591,08  | REGIONE                     | Prospetto al 2016 è stato integrato la cartella con dati economici secondo il piano dei conti dello Stato Patrimoniale in base al D.lgs. 118/2011 - La precedente classificazione era ALTRI TERRENI NAC |
| 40683  | ALTRI TERRENI NAC  | 1.2.2.02.13.99.999  | Indisponibile   | 75     | 1026       | 170           | PG        | SAN GIUSTINO |          | No                            | 15/07/2015           | ESPROPRIO                       | Valore acquisizione  | 983,36   | 983,36   | REGIONE                     |   |
| 40684  | ALTRI TERRENI NAC  | 1.2.2.02.13.99.999  | Indisponibile   | 75     | 1034       | 172           | PG        | SAN GIUSTINO |          | No                            | 15/07/2015           | ESPROPRIO                       | Valore acquisizione  | 994,92   | 994,92   | REGIONE                     |   |
| 37988  | TERRENI AGRICOLI   | 1.2.2.02.13.01.001  | Indisponibile   | 1      | 4          | 389.750       | TR        | SAN VERNANZO |          | No                            | 10/07/1975           | TRASFERIMENTO A TITOLO GRATUITO | Valore catastale   | 52.201,50  | 52.201,50  | AGENZIA FORESTALE REGIONALE |   |
| 37989  | TERRENI AGRICOLI   | 1.2.2.02.13.01.001  | Indisponibile   | 1      | 5          | 49.070        | TR        | SAN VERNANZO |          | No                            | 10/07/1975           | TRASFERIMENTO A TITOLO GRATUITO | Valore catastale   | 10.296,00  | 10.296,00  | AGENZIA FORESTALE REGIONALE |   |
| 37970  | TERRENI AGRICOLI   | 1.2.2.02.13.01.001  | Indisponibile   | 1      | 6          | 2.510         | TR        | SAN VERNANZO |          | No                            | 10/07/1975           | TRASFERIMENTO A TITOLO GRATUITO | Valore catastale   | 63,38  | 63,38  | AGENZIA FORESTALE REGIONALE |   |
| 37971  | TERRENI AGRICOLI   | 1.2.2.02.13.01.001  | Indisponibile   | 1      | 7          | 1.970         | TR        | SAN VERNANZO |          | No                            | 10/07/1975           | TRASFERIMENTO A TITOLO GRATUITO | Valore catastale   | 50,38  | 50,38  | AGENZIA FORESTALE REGIONALE |   |
| 37972  | TERRENI AGRICOLI   | 1.2.2.02.13.01.001  | Indisponibile   | 1      | 8          | 8.580         | TR        | SAN VERNANZO |          | No                            | 10/07/1975           | TRASFERIMENTO A TITOLO GRATUITO | Valore catastale   | 1.439,75   | 1.439,75   | AGENZIA FORESTALE REGIONALE |   |
| 37973  | TERRENI AGRICOLI   | 1.2.2.02.13.01.001  | Indisponibile   | 1      | 9          | 31.750        | TR        | SAN VERNANZO |          | No                            | 10/07/1975           | TRASFERIMENTO A TITOLO GRATUITO | Valore catastale   | 3.464,50   | 3.464,50   | AGENZIA FORESTALE REGIONALE |   |
| 37974  | TERRENI AGRICOLI   | 1.2.2.02.13.01.001  | Indisponibile   | 2      | 11         | 4.220         | TR        | SAN VERNANZO |          | No                            | 10/07/1975           | TRASFERIMENTO A TITOLO GRATUITO | Valore catastale   | 177,13   | 177,13   | AGENZIA FORESTALE REGIONALE |   |
| 37975  | TERRENI AGRICOLI   | 1.2.2.02.13.01.001  | Indisponibile   | 2      | 12         | 8.260         | TR        | SAN VERNANZO |          | No                            | 10/07/1975           | TRASFERIMENTO A TITOLO GRATUITO | Valore catastale   | 624,00   | 624,00   | AGENZIA FORESTALE REGIONALE |   |
| 37976  | TERRENI AGRICOLI   | 1.2.2.02.13.01.001  | Indisponibile   | 2      | 13         | 48.730        | TR        | SAN VERNANZO |          | No                            | 10/07/1975           | TRASFERIMENTO A TITOLO GRATUITO | Valore catastale   | 3.680,63   | 3.680,63   | AGENZIA FORESTALE REGIONALE |   |
| 37977  | TERRENI AGRICOLI   | 1.2.2.02.13.01.001  | Indisponibile   | 2      | 30         | 32.960        | TR        | SAN VERNANZO |          | No                            | 10/07/1975           | TRASFERIMENTO A TITOLO GRATUITO | Valore catastale   | 6.836,38   | 6.836,38   | AGENZIA FORESTALE REGIONALE |   |
| 37978  | TERRENI AGRICOLI   | 1.2.2.02.13.01.001  | Indisponibile   | 2      | 31         | 13.940        | TR        | SAN VERNANZO |          | No                            | 10/07/1975           | TRASFERIMENTO A TITOLO GRATUITO | Valore catastale   | 2.925,00   | 2.925,00   | AGENZIA FORESTALE REGIONALE |   |
| 37979  | TERRENI AGRICOLI   | 1.2.2.02.13.01.001  | Indisponibile   | 2      | 32         | 32.070        | TR        | SAN VERNANZO |          | No                            | 10/07/1975           | TRASFERIMENTO A TITOLO GRATUITO | Valore catastale   | 2.208,75   | 2.208,75   | AGENZIA FORESTALE REGIONALE |   |

**PATRIMONIO IMMOBILIARE REGIONE UMBRIA**  
**Prospetto Terreni al 31/12/2017**

| Numero identificativo (da sistema informativo) | Classificazione secondo il piano dei conti dello Stato Patrimoniale in base al D.lgs. 118/2011 (descrizione) | Classificazione secondo il piano dei conti dello Stato Patrimoniale in base al D.lgs. 118/2011 (Codice) | Classificazione ai sensi del codice civile (demaniale, disponibile, indisponibile) | Foglio | Particella | Superficie mq | Provincia | Comune     | Località | Bene soggetto ad ammortamento | Data di acquisizione | Modalità di acquisizione        | Criterio di valutazione secondo i principi del D.lgs. 118/2011 | Valore dell'immobile secondo i principi del D.lgs. 118/2011 al 31/12/2017 (euro) | Valore dell'immobile secondo i principi del D.lgs. 118/2011 al 31/12/2016 (euro) | Ente Gestore                | Note |
|--|--|---|--|--------|------------|---------------|-----------|------------|----------|-------------------------------|----------------------|---------------------------------|--|--|--|-----------------------------|------|
| 37980  | TERRENI AGRICOLI   | 1.2.2.02.13.01.001  | Indisponibile  | 2      | 33         | 20.670        | TR        | SAN VEANNO |          | No                            | 10/07/1975           | TRASFERIMENTO A TITOLO GRATUITO | Valore catastale   | 3.753,75   | 3.753,75   | AGENZIA FORESTALE REGIONALE |      |
| 37981  | TERRENI AGRICOLI   | 1.2.2.02.13.01.001  | Indisponibile  | 2      | 34         | 55.980        | TR        | SAN VEANNO |          | No                            | 10/07/1975           | TRASFERIMENTO A TITOLO GRATUITO | Valore catastale   | 2.331,88   | 2.331,88   | AGENZIA FORESTALE REGIONALE |      |
| 37982  | TERRENI AGRICOLI   | 1.2.2.02.13.01.001  | Indisponibile  | 2      | 40         | 18.690        | TR        | SAN VEANNO |          | No                            | 10/07/1975           | TRASFERIMENTO A TITOLO GRATUITO | Valore catastale   | 3.346,88   | 3.346,88   | AGENZIA FORESTALE REGIONALE |      |
| 37983  | TERRENI AGRICOLI   | 1.2.2.02.13.01.001  | Indisponibile  | 2      | 41         | 36.230        | TR        | SAN VEANNO |          | No                            | 10/07/1975           | TRASFERIMENTO A TITOLO GRATUITO | Valore catastale   | 6.545,50   | 6.545,50   | AGENZIA FORESTALE REGIONALE |      |
| 37984  | TERRENI AGRICOLI   | 1.2.2.02.13.01.001  | Indisponibile  | 2      | 42         | 2.540         | TR        | SAN VEANNO |          | No                            | 10/07/1975           | TRASFERIMENTO A TITOLO GRATUITO | Valore catastale   | 745,88   | 745,88   | AGENZIA FORESTALE REGIONALE |      |
| 37985  | TERRENI AGRICOLI   | 1.2.2.02.13.01.001  | Indisponibile  | 2      | 43         | 5.100         | TR        | SAN VEANNO |          | No                            | 10/07/1975           | TRASFERIMENTO A TITOLO GRATUITO | Valore catastale   | 1.486,25   | 1.486,25   | AGENZIA FORESTALE REGIONALE |      |
| 37986  | TERRENI AGRICOLI   | 1.2.2.02.13.01.001  | Indisponibile  | 2      | 44         | 6.570         | TR        | SAN VEANNO |          | No                            | 10/07/1975           | TRASFERIMENTO A TITOLO GRATUITO | Valore catastale   | 276,25   | 276,25   | AGENZIA FORESTALE REGIONALE |      |
| 37987  | TERRENI AGRICOLI   | 1.2.2.02.13.01.001  | Indisponibile  | 2      | 45         | 1.310         | TR        | SAN VEANNO |          | No                            | 10/07/1975           | TRASFERIMENTO A TITOLO GRATUITO | Valore catastale   | 234,00   | 234,00   | AGENZIA FORESTALE REGIONALE |      |
| 37988  | TERRENI AGRICOLI   | 1.2.2.02.13.01.001  | Indisponibile  | 2      | 46         | 380           | TR        | SAN VEANNO |          | No                            | 10/07/1975           | TRASFERIMENTO A TITOLO GRATUITO | Valore catastale   | 43,88  | 43,88  | AGENZIA FORESTALE REGIONALE |      |
| 37989  | TERRENI AGRICOLI   | 1.2.2.02.13.01.001  | Indisponibile  | 2      | 48         | 2.210         | TR        | SAN VEANNO |          | No                            | 10/07/1975           | TRASFERIMENTO A TITOLO GRATUITO | Valore catastale   | 0,00   | 0,00   | AGENZIA FORESTALE REGIONALE |      |
| 37990  | TERRENI AGRICOLI   | 1.2.2.02.13.01.001  | Indisponibile  | 2      | 49         | 39.140        | TR        | SAN VEANNO |          | No                            | 10/07/1975           | TRASFERIMENTO A TITOLO GRATUITO | Valore catastale   | 6.605,63   | 6.605,63   | AGENZIA FORESTALE REGIONALE |      |
| 37991  | TERRENI AGRICOLI   | 1.2.2.02.13.01.001  | Indisponibile  | 2      | 50         | 33.650        | TR        | SAN VEANNO |          | No                            | 10/07/1975           | TRASFERIMENTO A TITOLO GRATUITO | Valore catastale   | 5.721,63   | 5.721,63   | AGENZIA FORESTALE REGIONALE |      |
| 37992  | TERRENI AGRICOLI   | 1.2.2.02.13.01.001  | Indisponibile  | 2      | 51         | 8.650         | TR        | SAN VEANNO |          | No                            | 10/07/1975           | TRASFERIMENTO A TITOLO GRATUITO | Valore catastale   | 1.771,25   | 1.771,25   | AGENZIA FORESTALE REGIONALE |      |
| 37993  | TERRENI AGRICOLI   | 1.2.2.02.13.01.001  | Indisponibile  | 2      | 52         | 35.480        | TR        | SAN VEANNO |          | No                            | 10/07/1975           | TRASFERIMENTO A TITOLO GRATUITO | Valore catastale   | 6.521,13   | 6.521,13   | AGENZIA FORESTALE REGIONALE |      |
| 37994  | TERRENI AGRICOLI   | 1.2.2.02.13.01.001  | Indisponibile  | 2      | 53         | 116.060       | TR        | SAN VEANNO |          | No                            | 10/07/1975           | TRASFERIMENTO A TITOLO GRATUITO | Valore catastale   | 15.583,75  | 15.583,75  | AGENZIA FORESTALE REGIONALE |      |
| 37995  | TERRENI AGRICOLI   | 1.2.2.02.13.01.001  | Indisponibile  | 2      | 59         | 4.040         | TR        | SAN VEANNO |          | No                            | 10/07/1975           | TRASFERIMENTO A TITOLO GRATUITO | Valore catastale   | 677,63   | 677,63   | AGENZIA FORESTALE REGIONALE |      |
| 37996  | TERRENI AGRICOLI   | 1.2.2.02.13.01.001  | Indisponibile  | 2      | 60         | 27.190        | TR        | SAN VEANNO |          | No                            | 10/07/1975           | TRASFERIMENTO A TITOLO GRATUITO | Valore catastale   | 7.986,88   | 7.986,88   | AGENZIA FORESTALE REGIONALE |      |
| 37997  | TERRENI AGRICOLI   | 1.2.2.02.13.01.001  | Indisponibile  | 3      | 1          | 19.140        | TR        | SAN VEANNO |          | No                            | 10/07/1975           | TRASFERIMENTO A TITOLO GRATUITO | Valore catastale   | 8.030,75   | 8.030,75   | AGENZIA FORESTALE REGIONALE |      |
| 37998  | TERRENI AGRICOLI   | 1.2.2.02.13.01.001  | Indisponibile  | 3      | 2          | 5.380         | TR        | SAN VEANNO |          | No                            | 10/07/1975           | TRASFERIMENTO A TITOLO GRATUITO | Valore catastale   | 632,13   | 632,13   | AGENZIA FORESTALE REGIONALE |      |
| 37999  | TERRENI AGRICOLI   | 1.2.2.02.13.01.001  | Indisponibile  | 3      | 3          | 109.070       | TR        | SAN VEANNO |          | No                            | 10/07/1975           | TRASFERIMENTO A TITOLO GRATUITO | Valore catastale   | 14.646,13  | 14.646,13  | AGENZIA FORESTALE REGIONALE |      |
| 38000  | TERRENI AGRICOLI   | 1.2.2.02.13.01.001  | Indisponibile  | 3      | 4          | 63.100        | TR        | SAN VEANNO |          | No                            | 10/07/1975           | TRASFERIMENTO A TITOLO GRATUITO | Valore catastale   | 26.477,75  | 26.477,75  | AGENZIA FORESTALE REGIONALE |      |
| 38001  | TERRENI AGRICOLI   | 1.2.2.02.13.01.001  | Indisponibile  | 3      | 5          | 1.400         | TR        | SAN VEANNO |          | No                            | 10/07/1975           | TRASFERIMENTO A TITOLO GRATUITO | Valore catastale   | 199,88   | 199,88   | AGENZIA FORESTALE REGIONALE |      |
| 38002  | TERRENI AGRICOLI   | 1.2.2.02.13.01.001  | Indisponibile  | 3      | 6          | 6.150         | TR        | SAN VEANNO |          | No                            | 10/07/1975           | TRASFERIMENTO A TITOLO GRATUITO | Valore catastale   | 3.612,38   | 3.612,38   | AGENZIA FORESTALE REGIONALE |      |
| 38003  | TERRENI AGRICOLI   | 1.2.2.02.13.01.001  | Indisponibile  | 3      | 7          | 15.420        | TR        | SAN VEANNO |          | No                            | 10/07/1975           | TRASFERIMENTO A TITOLO GRATUITO | Valore catastale   | 6.470,75   | 6.470,75   | AGENZIA FORESTALE REGIONALE |      |
| 38004  | TERRENI AGRICOLI   | 1.2.2.02.13.01.001  | Indisponibile  | 3      | 8          | 10.110        | TR        | SAN VEANNO |          | No                            | 10/07/1975           | TRASFERIMENTO A TITOLO GRATUITO | Valore catastale   | 4.667,00   | 4.667,00   | AGENZIA FORESTALE REGIONALE |      |
| 38007  | TERRENI AGRICOLI   | 1.2.2.02.13.01.001  | Indisponibile  | 3      | 12         | 1.980         | TR        | SAN VEANNO |          | No                            | 10/07/1975           | TRASFERIMENTO A TITOLO GRATUITO | Valore catastale   | 913,25   | 913,25   | AGENZIA FORESTALE REGIONALE |      |
| 38009  | TERRENI AGRICOLI   | 1.2.2.02.13.01.001  | Indisponibile  | 3      | 15         | 37.130        | TR        | SAN VEANNO |          | No                            | 10/07/1975           | TRASFERIMENTO A TITOLO GRATUITO | Valore catastale   | 15.590,50  | 15.590,50  | AGENZIA FORESTALE REGIONALE |      |
| 38010  | TERRENI AGRICOLI   | 1.2.2.02.13.01.001  | Indisponibile  | 3      | 17         | 3.060         | TR        | SAN VEANNO | Casaglia | No                            | 10/07/1975           | TRASFERIMENTO A TITOLO GRATUITO | Valore catastale   | 1.283,75   | 1.283,75   | AGENZIA FORESTALE REGIONALE |      |
| 38011  | TERRENI AGRICOLI   | 1.2.2.02.13.01.001  | Indisponibile  | 3      | 18         | 12.720        | TR        | SAN VEANNO | Casaglia | No                            | 10/07/1975           | TRASFERIMENTO A TITOLO GRATUITO | Valore catastale   | 5.876,00   | 5.876,00   | AGENZIA FORESTALE REGIONALE |      |
| 38012  | TERRENI AGRICOLI   | 1.2.2.02.13.01.001  | Indisponibile  | 3      | 19         | 19.760        | TR        | SAN VEANNO | Casaglia | No                            | 10/07/1975           | TRASFERIMENTO A TITOLO GRATUITO | Valore catastale   | 8.292,38   | 8.292,38   | AGENZIA FORESTALE REGIONALE |      |
| 38013  | TERRENI AGRICOLI   | 1.2.2.02.13.01.001  | Indisponibile  | 3      | 20         | 2.140         | TR        | SAN VEANNO |          | No                            | 10/07/1975           | TRASFERIMENTO A TITOLO GRATUITO | Valore catastale   | 305,50   | 305,50   | AGENZIA FORESTALE REGIONALE |      |
| 38014  | TERRENI AGRICOLI   | 1.2.2.02.13.01.001  | Indisponibile  | 3      | 21         | 3.950         | TR        | SAN VEANNO |          | No                            | 10/07/1975           | TRASFERIMENTO A TITOLO GRATUITO | Valore catastale   | 464,75   | 464,75   | AGENZIA FORESTALE REGIONALE |      |
| 38015  | TERRENI AGRICOLI   | 1.2.2.02.13.01.001  | Indisponibile  | 3      | 22         | 4.970         | TR        | SAN VEANNO |          | No                            | 10/07/1975           | TRASFERIMENTO A TITOLO GRATUITO | Valore catastale   | 708,50   | 708,50   | AGENZIA FORESTALE REGIONALE |      |

**PATRIMONIO IMMOBILIARE REGIONE UMBRIA**  
**Prospetto Terreni al 31/12/2017**

| Numero identificativo (da sistema informativo) | Classificazione secondo il piano dei conti dello Stato Patrimoniale in base al D.lgs. 118/2011 (descrizione) | Classificazione secondo il piano dei conti dello Stato Patrimoniale in base al D.lgs. 118/2011 (Codice) | Classificazione ai sensi del codice civile (demaniale, disponibile, indisponibile) | Foglio | Particella | Superficie mq | Provincia | Comune      | Località | Bene soggetto ad ammortamento | Data di acquisizione | Modalità di acquisizione        | Criterio di valutazione secondo i principi del D.lgs. 118/2011 | Valore dell'immobile secondo i principi del D.lgs. 118/2011 al 31/12/2017 (euro) | Valore dell'immobile secondo i principi del D.lgs. 118/2011 al 31/12/2016 (euro) | Ente Gestore                | Note |
|--|--|---|--|--------|------------|---------------|-----------|-------------|----------|-------------------------------|----------------------|---------------------------------|--|--|--|-----------------------------|------|
| 38016  | TERRENI AGRICOLI   | 1.2.2.02.13.01.001  | Indisponibile  | 3      | 23         | 11.280        | TR        | SAN VEMANZO |          | No                            | 10/07/1975           | TRASFERIMENTO A TITOLO GRATUITO | Valore catastale   | 5.206,50   | 5.206,50   | AGENZIA FORESTALE REGIONALE |      |
| 38017  | TERRENI AGRICOLI   | 1.2.2.02.13.01.001  | Indisponibile  | 3      | 24         | 9.250         | TR        | SAN VEMANZO |          | No                            | 10/07/1975           | TRASFERIMENTO A TITOLO GRATUITO | Valore catastale   | 6.599,13   | 6.599,13   | AGENZIA FORESTALE REGIONALE |      |
| 38018  | TERRENI AGRICOLI   | 1.2.2.02.13.01.001  | Indisponibile  | 3      | 25         | 22.270        | TR        | SAN VEMANZO |          | No                            | 10/07/1975           | TRASFERIMENTO A TITOLO GRATUITO | Valore catastale   | 9.345,38   | 9.345,38   | AGENZIA FORESTALE REGIONALE |      |
| 38019  | TERRENI AGRICOLI   | 1.2.2.02.13.01.001  | Indisponibile  | 3      | 26         | 8.190         | TR        | SAN VEMANZO |          | No                            | 10/07/1975           | TRASFERIMENTO A TITOLO GRATUITO | Valore catastale   | 3.436,88   | 3.436,88   | AGENZIA FORESTALE REGIONALE |      |
| 38020  | TERRENI AGRICOLI   | 1.2.2.02.13.01.001  | Indisponibile  | 3      | 27         | 22.040        | TR        | SAN VEMANZO |          | No                            | 10/07/1975           | TRASFERIMENTO A TITOLO GRATUITO | Valore catastale   | 13.872,63  | 13.872,63  | AGENZIA FORESTALE REGIONALE |      |
| 38021  | TERRENI AGRICOLI   | 1.2.2.02.13.01.001  | Indisponibile  | 3      | 28         | 25.240        | TR        | SAN VEMANZO |          | No                            | 10/07/1975           | TRASFERIMENTO A TITOLO GRATUITO | Valore catastale   | 11.649,63  | 11.649,63  | AGENZIA FORESTALE REGIONALE |      |
| 38022  | TERRENI AGRICOLI   | 1.2.2.02.13.01.001  | Indisponibile  | 3      | 29         | 4.910         | TR        | SAN VEMANZO | Casaglia | No                            | 10/07/1975           | TRASFERIMENTO A TITOLO GRATUITO | Valore catastale   | 2.266,88   | 2.266,88   | AGENZIA FORESTALE REGIONALE |      |
| 38023  | TERRENI AGRICOLI   | 1.2.2.02.13.01.001  | Indisponibile  | 3      | 30         | 6.460         | TR        | SAN VEMANZO | Casaglia | No                            | 10/07/1975           | TRASFERIMENTO A TITOLO GRATUITO | Valore catastale   | 2.710,50   | 2.710,50   | AGENZIA FORESTALE REGIONALE |      |
| 38024  | TERRENI AGRICOLI   | 1.2.2.02.13.01.001  | Indisponibile  | 3      | 31         | 1.700         | TR        | SAN VEMANZO |          | No                            | 10/07/1975           | TRASFERIMENTO A TITOLO GRATUITO | Valore catastale   | 71,50  | 71,50  | AGENZIA FORESTALE REGIONALE |      |
| 38025  | TERRENI AGRICOLI   | 1.2.2.02.13.01.001  | Indisponibile  | 3      | 32         | 8.200         | TR        | SAN VEMANZO |          | No                            | 10/07/1975           | TRASFERIMENTO A TITOLO GRATUITO | Valore catastale   | 344,50   | 344,50   | AGENZIA FORESTALE REGIONALE |      |
| 38026  | TERRENI AGRICOLI   | 1.2.2.02.13.01.001  | Indisponibile  | 3      | 33         | 91.300        | TR        | SAN VEMANZO |          | No                            | 10/07/1975           | TRASFERIMENTO A TITOLO GRATUITO | Valore catastale   | 26.927,13  | 26.927,13  | AGENZIA FORESTALE REGIONALE |      |
| 38027  | TERRENI AGRICOLI   | 1.2.2.02.13.01.001  | Indisponibile  | 3      | 34         | 141.510       | TR        | SAN VEMANZO |          | No                            | 10/07/1975           | TRASFERIMENTO A TITOLO GRATUITO | Valore catastale   | 15.439,13  | 15.439,13  | AGENZIA FORESTALE REGIONALE |      |
| 38028  | TERRENI AGRICOLI   | 1.2.2.02.13.01.001  | Indisponibile  | 3      | 35         | 2.690         | TR        | SAN VEMANZO |          | No                            | 10/07/1975           | TRASFERIMENTO A TITOLO GRATUITO | Valore catastale   | 1.844,38   | 1.844,38   | AGENZIA FORESTALE REGIONALE |      |
| 38029  | TERRENI AGRICOLI   | 1.2.2.02.13.01.001  | Indisponibile  | 3      | 36         | 122.090       | TR        | SAN VEMANZO |          | No                            | 10/07/1975           | TRASFERIMENTO A TITOLO GRATUITO | Valore catastale   | 20.492,88  | 20.492,88  | AGENZIA FORESTALE REGIONALE |      |
| 38030  | TERRENI AGRICOLI   | 1.2.2.02.13.01.001  | Indisponibile  | 3      | 37         | 16.130        | TR        | SAN VEMANZO |          | No                            | 10/07/1975           | TRASFERIMENTO A TITOLO GRATUITO | Valore catastale   | 6.768,13   | 6.768,13   | AGENZIA FORESTALE REGIONALE |      |
| 38031  | TERRENI AGRICOLI   | 1.2.2.02.13.01.001  | Indisponibile  | 3      | 38         | 35.920        | TR        | SAN VEMANZO |          | No                            | 10/07/1975           | TRASFERIMENTO A TITOLO GRATUITO | Valore catastale   | 4.206,75   | 4.206,75   | AGENZIA FORESTALE REGIONALE |      |
| 38032  | TERRENI AGRICOLI   | 1.2.2.02.13.01.001  | Indisponibile  | 3      | 39         | 22.690        | TR        | SAN VEMANZO |          | No                            | 10/07/1975           | TRASFERIMENTO A TITOLO GRATUITO | Valore catastale   | 3.237,00   | 3.237,00   | AGENZIA FORESTALE REGIONALE |      |
| 38033  | TERRENI AGRICOLI   | 1.2.2.02.13.01.001  | Indisponibile  | 3      | 40         | 116.890       | TR        | SAN VEMANZO | Casaglia | No                            | 10/07/1975           | TRASFERIMENTO A TITOLO GRATUITO | Valore catastale   | 15.695,88  | 15.695,88  | AGENZIA FORESTALE REGIONALE |      |
| 38034  | TERRENI AGRICOLI   | 1.2.2.02.13.01.001  | Indisponibile  | 3      | 41         | 2.250         | TR        | SAN VEMANZO |          | No                            | 10/07/1975           | TRASFERIMENTO A TITOLO GRATUITO | Valore catastale   | 264,88   | 264,88   | AGENZIA FORESTALE REGIONALE |      |
| 38035  | TERRENI AGRICOLI   | 1.2.2.02.13.01.001  | Indisponibile  | 3      | 42         | 14.150        | TR        | SAN VEMANZO |          | No                            | 10/07/1975           | TRASFERIMENTO A TITOLO GRATUITO | Valore catastale   | 2.018,25   | 2.018,25   | AGENZIA FORESTALE REGIONALE |      |
| 38036  | TERRENI AGRICOLI   | 1.2.2.02.13.01.001  | Indisponibile  | 3      | 43         | 74.410        | TR        | SAN VEMANZO |          | No                            | 10/07/1975           | TRASFERIMENTO A TITOLO GRATUITO | Valore catastale   | 9.992,13   | 9.992,13   | AGENZIA FORESTALE REGIONALE |      |
| 38037  | TERRENI AGRICOLI   | 1.2.2.02.13.01.001  | Indisponibile  | 3      | 44         | 15.390        | TR        | SAN VEMANZO |          | No                            | 10/07/1975           | TRASFERIMENTO A TITOLO GRATUITO | Valore catastale   | 6.454,50   | 6.454,50   | AGENZIA FORESTALE REGIONALE |      |
| 38038  | TERRENI AGRICOLI   | 1.2.2.02.13.01.001  | Indisponibile  | 3      | 45         | 46.510        | TR        | SAN VEMANZO |          | No                            | 10/07/1975           | TRASFERIMENTO A TITOLO GRATUITO | Valore catastale   | 7.772,38   | 7.772,38   | AGENZIA FORESTALE REGIONALE |      |
| 38039  | TERRENI AGRICOLI   | 1.2.2.02.13.01.001  | Indisponibile  | 3      | 46         | 22.900        | TR        | SAN VEMANZO |          | No                            | 10/07/1975           | TRASFERIMENTO A TITOLO GRATUITO | Valore catastale   | 9.608,63   | 9.608,63   | AGENZIA FORESTALE REGIONALE |      |
| 38040  | TERRENI AGRICOLI   | 1.2.2.02.13.01.001  | Indisponibile  | 3      | 47         | 12.910        | TR        | SAN VEMANZO |          | No                            | 10/07/1975           | TRASFERIMENTO A TITOLO GRATUITO | Valore catastale   | 5.375,50   | 5.375,50   | AGENZIA FORESTALE REGIONALE |      |
| 38041  | TERRENI AGRICOLI   | 1.2.2.02.13.01.001  | Indisponibile  | 4      | 1          | 32.320        | TR        | SAN VEMANZO |          | No                            | 10/07/1975           | TRASFERIMENTO A TITOLO GRATUITO | Valore catastale   | 7.605,00   | 7.605,00   | AGENZIA FORESTALE REGIONALE |      |
| 38042  | TERRENI AGRICOLI   | 1.2.2.02.13.01.001  | Indisponibile  | 4      | 2          | 1.000         | TR        | SAN VEMANZO |          | No                            | 10/07/1975           | TRASFERIMENTO A TITOLO GRATUITO | Valore catastale   | 204,75   | 204,75   | AGENZIA FORESTALE REGIONALE |      |
| 38043  | TERRENI AGRICOLI   | 1.2.2.02.13.01.001  | Indisponibile  | 4      | 3          | 2.950         | TR        | SAN VEMANZO |          | No                            | 10/07/1975           | TRASFERIMENTO A TITOLO GRATUITO | Valore catastale   | 414,38   | 414,38   | AGENZIA FORESTALE REGIONALE |      |
| 38044  | TERRENI AGRICOLI   | 1.2.2.02.13.01.001  | Indisponibile  | 4      | 4          | 2.400         | TR        | SAN VEMANZO |          | No                            | 10/07/1975           | TRASFERIMENTO A TITOLO GRATUITO | Valore catastale   | 261,63   | 261,63   | AGENZIA FORESTALE REGIONALE |      |
| 38045  | TERRENI AGRICOLI   | 1.2.2.02.13.01.001  | Indisponibile  | 4      | 5          | 12.320        | TR        | SAN VEMANZO |          | No                            | 10/07/1975           | TRASFERIMENTO A TITOLO GRATUITO | Valore catastale   | 3.618,88   | 3.618,88   | AGENZIA FORESTALE REGIONALE |      |
| 38046  | TERRENI AGRICOLI   | 1.2.2.02.13.01.001  | Indisponibile  | 4      | 6          | 100.030       | TR        | SAN VEMANZO |          | No                            | 10/07/1975           | TRASFERIMENTO A TITOLO GRATUITO | Valore catastale   | 15.110,88  | 15.110,88  | AGENZIA FORESTALE REGIONALE |      |
| 38047  | TERRENI AGRICOLI   | 1.2.2.02.13.01.001  | Indisponibile  | 4      | 12         | 110           | TR        | SAN VEMANZO |          | No                            | 10/07/1975           | TRASFERIMENTO A TITOLO GRATUITO | Valore catastale   | 13,00  | 13,00  | AGENZIA FORESTALE REGIONALE |      |
| 38048  | TERRENI AGRICOLI   | 1.2.2.02.13.01.001  | Indisponibile  | 4      | 41         | 31.720        | TR        | SAN VEMANZO |          | No                            | 10/07/1975           | TRASFERIMENTO A TITOLO GRATUITO | Valore catastale   | 13.310,38  | 13.310,38  | AGENZIA FORESTALE REGIONALE |      |

**PATRIMONIO IMMOBILIARE REGIONE UMBRIA**  
**Prospetto Terreni al 31/12/2017**

| Numero identificativo (da sistema informativo) | Classificazione secondo il piano dei conti dello Stato Patrimoniale in base al D.lgs. 118/2011 (descrizione) | Classificazione secondo il piano dei conti dello Stato Patrimoniale in base al D.lgs. 118/2011 (Codice) | Classificazione ai sensi del codice civile (demunita, disponibile, indisponibile) | Foglio | Particella | Superficie mq | Provincia | Comune      | Località  | Bene soggetto ad ammortamento | Data di acquisizione | Modalità di acquisizione        | Criterio di valutazione secondo i principi del D.lgs. 118/2011 | Valore dell'immobile secondo i principi del D.lgs. 118/2011 al 31/12/2017 (euro) | Valore dell'immobile secondo i principi del D.lgs. 118/2011 al 31/12/2016 (euro) | Eme Gestore                 | Note |
|--|--|---|---|--------|------------|---------------|-----------|-------------|-----------|-------------------------------|----------------------|---------------------------------|--|--|--|-----------------------------|------|
| 38649  | TERRENI AGRICOLI   | 1.2.2.02.13.01.001  | Indisponibile   | 5      | 2          | 376.650       | TR        | SAN VEMANZO | VOC BALLI | No                            | 10/07/1975           | TRASFERIMENTO A TITOLO GRATUITO | Valore catastale   | 56.894,50  | 56.894,50  | AGENZIA FORESTALE REGIONALE |      |
| 38650  | TERRENI AGRICOLI   | 1.2.2.02.13.01.001  | Indisponibile   | 5      | 12         | 83.270        | TR        | SAN VEMANZO |           | No                            | 10/07/1975           | TRASFERIMENTO A TITOLO GRATUITO | Valore catastale   | 9.784,13   | 9.784,13   | AGENZIA FORESTALE REGIONALE |      |
| 38651  | TERRENI AGRICOLI   | 1.2.2.02.13.01.001  | Indisponibile   | 6      | 1          | 1.460         | TR        | SAN VEMANZO |           | No                            | 10/07/1975           | TRASFERIMENTO A TITOLO GRATUITO | Valore catastale   | 172,25   | 172,25   | AGENZIA FORESTALE REGIONALE |      |
| 38652  | TERRENI AGRICOLI   | 1.2.2.02.13.01.001  | Indisponibile   | 6      | 2          | 25.020        | TR        | SAN VEMANZO |           | No                            | 10/07/1975           | TRASFERIMENTO A TITOLO GRATUITO | Valore catastale   | 2.795,00   | 2.795,00   | AGENZIA FORESTALE REGIONALE |      |
| 38653  | TERRENI AGRICOLI   | 1.2.2.02.13.01.001  | Indisponibile   | 6      | 3          | 9.860         | TR        | SAN VEMANZO |           | No                            | 10/07/1975           | TRASFERIMENTO A TITOLO GRATUITO | Valore catastale   | 4.551,63   | 4.551,63   | AGENZIA FORESTALE REGIONALE |      |
| 38654  | TERRENI AGRICOLI   | 1.2.2.02.13.01.001  | Indisponibile   | 6      | 4          | 11.080        | TR        | SAN VEMANZO |           | No                            | 10/07/1975           | TRASFERIMENTO A TITOLO GRATUITO | Valore catastale   | 6.974,50   | 6.974,50   | AGENZIA FORESTALE REGIONALE |      |
| 38655  | TERRENI AGRICOLI   | 1.2.2.02.13.01.001  | Indisponibile   | 6      | 5          | 2.770         | TR        | SAN VEMANZO |           | No                            | 10/07/1975           | TRASFERIMENTO A TITOLO GRATUITO | Valore catastale   | 325,00   | 325,00   | AGENZIA FORESTALE REGIONALE |      |
| 38656  | TERRENI AGRICOLI   | 1.2.2.02.13.01.001  | Indisponibile   | 6      | 7          | 620           | TR        | SAN VEMANZO |           | No                            | 10/07/1975           | TRASFERIMENTO A TITOLO GRATUITO | Valore catastale   | 390,00   | 390,00   | AGENZIA FORESTALE REGIONALE |      |
| 38657  | TERRENI AGRICOLI   | 1.2.2.02.13.01.001  | Indisponibile   | 6      | 10         | 450           | TR        | SAN VEMANZO |           | No                            | 10/07/1975           | TRASFERIMENTO A TITOLO GRATUITO | Valore catastale   | 282,75   | 282,75   | AGENZIA FORESTALE REGIONALE |      |
| 38658  | TERRENI AGRICOLI   | 1.2.2.02.13.01.001  | Indisponibile   | 6      | 11         | 2.200         | TR        | SAN VEMANZO |           | No                            | 10/07/1975           | TRASFERIMENTO A TITOLO GRATUITO | Valore catastale   | 92,63  | 92,63  | AGENZIA FORESTALE REGIONALE |      |
| 38659  | TERRENI AGRICOLI   | 1.2.2.02.13.01.001  | Indisponibile   | 6      | 12         | 1.940         | TR        | SAN VEMANZO |           | No                            | 10/07/1975           | TRASFERIMENTO A TITOLO GRATUITO | Valore catastale   | 211,25   | 211,25   | AGENZIA FORESTALE REGIONALE |      |
| 38660  | TERRENI AGRICOLI   | 1.2.2.02.13.01.001  | Indisponibile   | 6      | 13         | 3.220         | TR        | SAN VEMANZO |           | No                            | 10/07/1975           | TRASFERIMENTO A TITOLO GRATUITO | Valore catastale   | 351,00   | 351,00   | AGENZIA FORESTALE REGIONALE |      |
| 38661  | TERRENI AGRICOLI   | 1.2.2.02.13.01.001  | Indisponibile   | 6      | 16         | 3.110         | TR        | SAN VEMANZO |           | No                            | 10/07/1975           | TRASFERIMENTO A TITOLO GRATUITO | Valore catastale   | 1.304,88   | 1.304,88   | AGENZIA FORESTALE REGIONALE |      |
| 38662  | TERRENI AGRICOLI   | 1.2.2.02.13.01.001  | Indisponibile   | 6      | 17         | 2.720         | TR        | SAN VEMANZO |           | No                            | 10/07/1975           | TRASFERIMENTO A TITOLO GRATUITO | Valore catastale   | 1.259,38   | 1.259,38   | AGENZIA FORESTALE REGIONALE |      |
| 38663  | TERRENI AGRICOLI   | 1.2.2.02.13.01.001  | Indisponibile   | 6      | 18         | 2.840         | TR        | SAN VEMANZO |           | No                            | 10/07/1975           | TRASFERIMENTO A TITOLO GRATUITO | Valore catastale   | 1.787,50   | 1.787,50   | AGENZIA FORESTALE REGIONALE |      |
| 38664  | TERRENI AGRICOLI   | 1.2.2.02.13.01.001  | Indisponibile   | 6      | 19         | 270           | TR        | SAN VEMANZO |           | No                            | 10/07/1975           | TRASFERIMENTO A TITOLO GRATUITO | Valore catastale   | 29,25  | 29,25  | AGENZIA FORESTALE REGIONALE |      |
| 38665  | TERRENI AGRICOLI   | 1.2.2.02.13.01.001  | Indisponibile   | 6      | 20         | 13.390        | TR        | SAN VEMANZO |           | No                            | 10/07/1975           | TRASFERIMENTO A TITOLO GRATUITO | Valore catastale   | 8.428,88   | 8.428,88   | AGENZIA FORESTALE REGIONALE |      |
| 38666  | TERRENI AGRICOLI   | 1.2.2.02.13.01.001  | Indisponibile   | 6      | 21         | 1.330         | TR        | SAN VEMANZO |           | No                            | 10/07/1975           | TRASFERIMENTO A TITOLO GRATUITO | Valore catastale   | 156,00   | 156,00   | AGENZIA FORESTALE REGIONALE |      |
| 38667  | TERRENI AGRICOLI   | 1.2.2.02.13.01.001  | Indisponibile   | 6      | 22         | 97.270        | TR        | SAN VEMANZO |           | No                            | 10/07/1975           | TRASFERIMENTO A TITOLO GRATUITO | Valore catastale   | 11.428,63  | 11.428,63  | AGENZIA FORESTALE REGIONALE |      |
| 38668  | TERRENI AGRICOLI   | 1.2.2.02.13.01.001  | Indisponibile   | 6      | 23         | 7.860         | TR        | SAN VEMANZO |           | No                            | 10/07/1975           | TRASFERIMENTO A TITOLO GRATUITO | Valore catastale   | 3.641,63   | 3.641,63   | AGENZIA FORESTALE REGIONALE |      |
| 38669  | TERRENI AGRICOLI   | 1.2.2.02.13.01.001  | Indisponibile   | 6      | 24         | 248.180       | TR        | SAN VEMANZO |           | No                            | 10/07/1975           | TRASFERIMENTO A TITOLO GRATUITO | Valore catastale   | 27.077,38  | 27.077,38  | AGENZIA FORESTALE REGIONALE |      |
| 38670  | TERRENI AGRICOLI   | 1.2.2.02.13.01.001  | Indisponibile   | 6      | 25         | 36.940        | TR        | SAN VEMANZO |           | No                            | 10/07/1975           | TRASFERIMENTO A TITOLO GRATUITO | Valore catastale   | 5.534,75   | 5.534,75   | AGENZIA FORESTALE REGIONALE |      |
| 38671  | TERRENI AGRICOLI   | 1.2.2.02.13.01.001  | Indisponibile   | 6      | 42         | 7.390         | TR        | SAN VEMANZO |           | No                            | 10/07/1975           | TRASFERIMENTO A TITOLO GRATUITO | Valore catastale   | 3.100,50   | 3.100,50   | AGENZIA FORESTALE REGIONALE |      |
| 38672  | TERRENI AGRICOLI   | 1.2.2.02.13.01.001  | Indisponibile   | 7      | 1          | 4.640         | TR        | SAN VEMANZO |           | No                            | 10/07/1975           | TRASFERIMENTO A TITOLO GRATUITO | Valore catastale   | 700,38   | 700,38   | AGENZIA FORESTALE REGIONALE |      |
| 38673  | TERRENI AGRICOLI   | 1.2.2.02.13.01.001  | Indisponibile   | 7      | 2          | 20.300        | TR        | SAN VEMANZO |           | No                            | 10/07/1975           | TRASFERIMENTO A TITOLO GRATUITO | Valore catastale   | 12.777,38  | 12.777,38  | AGENZIA FORESTALE REGIONALE |      |
| 38674  | TERRENI AGRICOLI   | 1.2.2.02.13.01.001  | Indisponibile   | 7      | 3          | 324.700       | TR        | SAN VEMANZO |           | No                            | 10/07/1975           | TRASFERIMENTO A TITOLO GRATUITO | Valore catastale   | 43.600,38  | 43.600,38  | AGENZIA FORESTALE REGIONALE |      |
| 38675  | TERRENI AGRICOLI   | 1.2.2.02.13.01.001  | Indisponibile   | 7      | 5          | 367.300       | TR        | SAN VEMANZO |           | No                            | 10/07/1975           | TRASFERIMENTO A TITOLO GRATUITO | Valore catastale   | 40.072,50  | 40.072,50  | AGENZIA FORESTALE REGIONALE |      |
| 38676  | TERRENI AGRICOLI   | 1.2.2.02.13.01.001  | Indisponibile   | 7      | 6          | 1.700         | TR        | SAN VEMANZO |           | No                            | 10/07/1975           | TRASFERIMENTO A TITOLO GRATUITO | Valore catastale   | 498,88   | 498,88   | AGENZIA FORESTALE REGIONALE |      |
| 38677  | TERRENI AGRICOLI   | 1.2.2.02.13.01.001  | Indisponibile   | 7      | 7          | 23.560        | TR        | SAN VEMANZO |           | No                            | 10/07/1975           | TRASFERIMENTO A TITOLO GRATUITO | Valore catastale   | 6.920,88   | 6.920,88   | AGENZIA FORESTALE REGIONALE |      |
| 38678  | TERRENI AGRICOLI   | 1.2.2.02.13.01.001  | Indisponibile   | 7      | 8          | 7.750         | TR        | SAN VEMANZO |           | No                            | 10/07/1975           | TRASFERIMENTO A TITOLO GRATUITO | Valore catastale   | 3.251,63   | 3.251,63   | AGENZIA FORESTALE REGIONALE |      |
| 38679  | TERRENI AGRICOLI   | 1.2.2.02.13.01.001  | Indisponibile   | 7      | 9          | 11.610        | TR        | SAN VEMANZO |           | No                            | 10/07/1975           | TRASFERIMENTO A TITOLO GRATUITO | Valore catastale   | 2.435,88   | 2.435,88   | AGENZIA FORESTALE REGIONALE |      |
| 38680  | TERRENI AGRICOLI   | 1.2.2.02.13.01.001  | Indisponibile   | 7      | 10         | 740           | TR        | SAN VEMANZO |           | No                            | 10/07/1975           | TRASFERIMENTO A TITOLO GRATUITO | Valore catastale   | 310,38   | 310,38   | AGENZIA FORESTALE REGIONALE |      |
| 38681  | TERRENI AGRICOLI   | 1.2.2.02.13.01.001  | Indisponibile   | 7      | 11         | 7.350         | TR        | SAN VEMANZO |           | No                            | 10/07/1975           | TRASFERIMENTO A TITOLO GRATUITO | Valore catastale   | 1.048,13   | 1.048,13   | AGENZIA FORESTALE REGIONALE |      |

**PATRIMONIO IMMOBILIARE REGIONE UMBRIA**  
**Prospetto Terreni al 31/12/2017**

| Numero identificativo (da sistema informativo) | Classificazione secondo il piano dei conti dello Stato Patrimoniale in base al D.lgs. 118/2011 (descrizione) | Classificazione secondo il piano dei conti dello Stato Patrimoniale in base al D.lgs. 118/2011 (Codice) | Classificazione ai sensi del codice civile (demaniale, disponibile, indisponibile) | Foglio | Particella | Superficie mq | Provincia | Comune     | Località         | Bene soggetto ad ammortamento | Data di acquisizione | Modalità di acquisizione        | Criterio di valutazione secondo i principi del D.lgs. 118/2011 | Valore dell'immobile secondo i principi del D.lgs. 118/2011 al 31/12/2017 (euro) | Valore dell'immobile secondo i principi del D.lgs. 118/2011 al 31/12/2016 (euro) | Eme Gestore                 | Note |
|--|--|---|--|--------|------------|---------------|-----------|------------|------------------|-------------------------------|----------------------|---------------------------------|--|--|--|-----------------------------|------|
| 38682  | TERRENI AGRICOLI   | 1.2.2.02.13.01.001  | Indisponibile  | 7      | 14         | 27.790        | TR        | SAN VEANNO |                  | No                            | 10/07/1975           | TRASFERIMENTO A TITOLO GRATUITO | Valore catastale   | 11.661,00  | 11.061,00  | AGENZIA FORESTALE REGIONALE |      |
| 38683  | TERRENI AGRICOLI   | 1.2.2.02.13.01.001  | Indisponibile  | 7      | 15         | 17.190        | TR        | SAN VEANNO |                  | No                            | 10/07/1975           | TRASFERIMENTO A TITOLO GRATUITO | Valore catastale   | 7.934,88   | 7.934,88   | AGENZIA FORESTALE REGIONALE |      |
| 38684  | TERRENI AGRICOLI   | 1.2.2.02.13.01.001  | Indisponibile  | 7      | 16         | 870           | TR        | SAN VEANNO |                  | No                            | 10/07/1975           | TRASFERIMENTO A TITOLO GRATUITO | Valore catastale   | 255,13   | 255,13   | AGENZIA FORESTALE REGIONALE |      |
| 38685  | TERRENI AGRICOLI   | 1.2.2.02.13.01.001  | Indisponibile  | 7      | 17         | 10.410        | TR        | SAN VEANNO |                  | No                            | 10/07/1975           | TRASFERIMENTO A TITOLO GRATUITO | Valore catastale   | 437,13   | 437,13   | AGENZIA FORESTALE REGIONALE |      |
| 38686  | TERRENI AGRICOLI   | 1.2.2.02.13.01.001  | Indisponibile  | 7      | 18         | 31.030        | TR        | SAN VEANNO |                  | No                            | 10/07/1975           | TRASFERIMENTO A TITOLO GRATUITO | Valore catastale   | 3.384,88   | 3.384,88   | AGENZIA FORESTALE REGIONALE |      |
| 38687  | TERRENI AGRICOLI   | 1.2.2.02.13.01.001  | Indisponibile  | 7      | 19         | 1.900         | TR        | SAN VEANNO |                  | No                            | 10/07/1975           | TRASFERIMENTO A TITOLO GRATUITO | Valore catastale   | 79,63  | 79,63  | AGENZIA FORESTALE REGIONALE |      |
| 38688  | TERRENI AGRICOLI   | 1.2.2.02.13.01.001  | Indisponibile  | 7      | 20         | 4.170         | TR        | SAN VEANNO |                  | No                            | 10/07/1975           | TRASFERIMENTO A TITOLO GRATUITO | Valore catastale   | 1.750,13   | 1.750,13   | AGENZIA FORESTALE REGIONALE |      |
| 38689  | TERRENI AGRICOLI   | 1.2.2.02.13.01.001  | Indisponibile  | 7      | 21         | 1.000         | TR        | SAN VEANNO |                  | No                            | 10/07/1975           | TRASFERIMENTO A TITOLO GRATUITO | Valore catastale   | 42,25  | 42,25  | AGENZIA FORESTALE REGIONALE |      |
| 38690  | TERRENI AGRICOLI   | 1.2.2.02.13.01.001  | Indisponibile  | 7      | 22         | 3.150         | TR        | SAN VEANNO |                  | No                            | 10/07/1975           | TRASFERIMENTO A TITOLO GRATUITO | Valore catastale   | 342,88   | 342,88   | AGENZIA FORESTALE REGIONALE |      |
| 38691  | TERRENI AGRICOLI   | 1.2.2.02.13.01.001  | Indisponibile  | 7      | 26         | 25.680        | TR        | SAN VEANNO |                  | No                            | 10/07/1975           | TRASFERIMENTO A TITOLO GRATUITO | Valore catastale   | 7.514,00   | 7.514,00   | AGENZIA FORESTALE REGIONALE |      |
| 38692  | TERRENI AGRICOLI   | 1.2.2.02.13.01.001  | Indisponibile  | 8      | 9          | 6.960         | TR        | SAN VEANNO |                  | No                            | 10/07/1975           | TRASFERIMENTO A TITOLO GRATUITO | Valore catastale   | 2.044,25   | 2.044,25   | AGENZIA FORESTALE REGIONALE |      |
| 38693  | TERRENI AGRICOLI   | 1.2.2.02.13.01.001  | Indisponibile  | 8      | 12         | 3.810         | TR        | SAN VEANNO |                  | No                            | 10/07/1975           | TRASFERIMENTO A TITOLO GRATUITO | Valore catastale   | 1.599,00   | 1.599,00   | AGENZIA FORESTALE REGIONALE |      |
| 38694  | TERRENI AGRICOLI   | 1.2.2.02.13.01.001  | Indisponibile  | 8      | 13         | 1.300         | TR        | SAN VEANNO | SORBARE DI SOTTO | No                            | 10/07/1975           | TRASFERIMENTO A TITOLO GRATUITO | Valore catastale   | 546,00   | 546,00   | AGENZIA FORESTALE REGIONALE |      |
| 38695  | TERRENI AGRICOLI   | 1.2.2.02.13.01.001  | Indisponibile  | 8      | 14         | 4.370         | TR        | SAN VEANNO |                  | No                            | 10/07/1975           | TRASFERIMENTO A TITOLO GRATUITO | Valore catastale   | 3.116,75   | 3.116,75   | AGENZIA FORESTALE REGIONALE |      |
| 38696  | TERRENI AGRICOLI   | 1.2.2.02.13.01.001  | Indisponibile  | 8      | 15         | 353.950       | TR        | SAN VEANNO |                  | No                            | 10/07/1975           | TRASFERIMENTO A TITOLO GRATUITO | Valore catastale   | 38.616,50  | 38.616,50  | AGENZIA FORESTALE REGIONALE |      |
| 38697  | TERRENI AGRICOLI   | 1.2.2.02.13.01.001  | Indisponibile  | 8      | 16         | 383.870       | TR        | SAN VEANNO |                  | No                            | 10/07/1975           | TRASFERIMENTO A TITOLO GRATUITO | Valore catastale   | 39.698,75  | 39.698,75  | AGENZIA FORESTALE REGIONALE |      |
| 38698  | TERRENI AGRICOLI   | 1.2.2.02.13.01.001  | Indisponibile  | 8      | 17         | 4.570         | TR        | SAN VEANNO |                  | No                            | 10/07/1975           | TRASFERIMENTO A TITOLO GRATUITO | Valore catastale   | 536,25   | 536,25   | AGENZIA FORESTALE REGIONALE |      |
| 38699  | TERRENI AGRICOLI   | 1.2.2.02.13.01.001  | Indisponibile  | 8      | 18         | 17.070        | TR        | SAN VEANNO |                  | No                            | 10/07/1975           | TRASFERIMENTO A TITOLO GRATUITO | Valore catastale   | 5.014,75   | 5.014,75   | AGENZIA FORESTALE REGIONALE |      |
| 38700  | TERRENI AGRICOLI   | 1.2.2.02.13.01.001  | Indisponibile  | 8      | 19         | 2.180         | TR        | SAN VEANNO |                  | No                            | 10/07/1975           | TRASFERIMENTO A TITOLO GRATUITO | Valore catastale   | 640,25   | 640,25   | AGENZIA FORESTALE REGIONALE |      |
| 38701  | TERRENI AGRICOLI   | 1.2.2.02.13.01.001  | Indisponibile  | 8      | 20         | 1.530         | TR        | SAN VEANNO |                  | No                            | 10/07/1975           | TRASFERIMENTO A TITOLO GRATUITO | Valore catastale   | 450,13   | 450,13   | AGENZIA FORESTALE REGIONALE |      |
| 38702  | TERRENI AGRICOLI   | 1.2.2.02.13.01.001  | Indisponibile  | 8      | 21         | 1.930         | TR        | SAN VEANNO |                  | No                            | 10/07/1975           | TRASFERIMENTO A TITOLO GRATUITO | Valore catastale   | 890,50   | 890,50   | AGENZIA FORESTALE REGIONALE |      |
| 38703  | TERRENI AGRICOLI   | 1.2.2.02.13.01.001  | Indisponibile  | 8      | 23         | 16.960        | TR        | SAN VEANNO |                  | No                            | 10/07/1975           | TRASFERIMENTO A TITOLO GRATUITO | Valore catastale   | 4.844,13   | 4.844,13   | AGENZIA FORESTALE REGIONALE |      |
| 38704  | TERRENI AGRICOLI   | 1.2.2.02.13.01.001  | Indisponibile  | 8      | 24         | 5.460         | TR        | SAN VEANNO |                  | No                            | 10/07/1975           | TRASFERIMENTO A TITOLO GRATUITO | Valore catastale   | 2.530,13   | 2.530,13   | AGENZIA FORESTALE REGIONALE |      |
| 38705  | TERRENI AGRICOLI   | 1.2.2.02.13.01.001  | Indisponibile  | 8      | 25         | 5.370         | TR        | SAN VEANNO |                  | No                            | 10/07/1975           | TRASFERIMENTO A TITOLO GRATUITO | Valore catastale   | 1.577,88   | 1.577,88   | AGENZIA FORESTALE REGIONALE |      |
| 38706  | TERRENI AGRICOLI   | 1.2.2.02.13.01.001  | Indisponibile  | 8      | 26         | 6.690         | TR        | SAN VEANNO |                  | No                            | 10/07/1975           | TRASFERIMENTO A TITOLO GRATUITO | Valore catastale   | 2.526,88   | 2.526,88   | AGENZIA FORESTALE REGIONALE |      |
| 38707  | TERRENI AGRICOLI   | 1.2.2.02.13.01.001  | Indisponibile  | 8      | 27         | 8.140         | TR        | SAN VEANNO |                  | No                            | 10/07/1975           | TRASFERIMENTO A TITOLO GRATUITO | Valore catastale   | 957,13   | 957,13   | AGENZIA FORESTALE REGIONALE |      |
| 38708  | TERRENI AGRICOLI   | 1.2.2.02.13.01.001  | Indisponibile  | 8      | 28         | 2.280         | TR        | SAN VEANNO |                  | No                            | 10/07/1975           | TRASFERIMENTO A TITOLO GRATUITO | Valore catastale   | 669,50   | 669,50   | AGENZIA FORESTALE REGIONALE |      |
| 38709  | TERRENI AGRICOLI   | 1.2.2.02.13.01.001  | Indisponibile  | 9      | 1          | 1.320         | TR        | SAN VEANNO |                  | No                            | 10/07/1975           | TRASFERIMENTO A TITOLO GRATUITO | Valore catastale   | 188,50   | 188,50   | AGENZIA FORESTALE REGIONALE |      |
| 38710  | TERRENI AGRICOLI   | 1.2.2.02.13.01.001  | Indisponibile  | 9      | 2          | 14.900        | TR        | SAN VEANNO |                  | No                            | 10/07/1975           | TRASFERIMENTO A TITOLO GRATUITO | Valore catastale   | 4.376,13   | 4.376,13   | AGENZIA FORESTALE REGIONALE |      |
| 38711  | TERRENI AGRICOLI   | 1.2.2.02.13.01.001  | Indisponibile  | 9      | 3          | 5.960         | TR        | SAN VEANNO |                  | No                            | 10/07/1975           | TRASFERIMENTO A TITOLO GRATUITO | Valore catastale   | 251,88   | 251,88   | AGENZIA FORESTALE REGIONALE |      |
| 38712  | TERRENI AGRICOLI   | 1.2.2.02.13.01.001  | Indisponibile  | 9      | 4          | 3.930         | TR        | SAN VEANNO |                  | No                            | 10/07/1975           | TRASFERIMENTO A TITOLO GRATUITO | Valore catastale   | 461,50   | 461,50   | AGENZIA FORESTALE REGIONALE |      |
| 38713  | TERRENI AGRICOLI   | 1.2.2.02.13.01.001  | Indisponibile  | 9      | 5          | 259.450       | TR        | SAN VEANNO |                  | No                            | 10/07/1975           | TRASFERIMENTO A TITOLO GRATUITO | Valore catastale   | 28.197,00  | 28.197,00  | AGENZIA FORESTALE REGIONALE |      |
| 38714  | TERRENI AGRICOLI   | 1.2.2.02.13.01.001  | Indisponibile  | 9      | 6          | 1.230         | TR        | SAN VEANNO |                  | No                            | 10/07/1975           | TRASFERIMENTO A TITOLO GRATUITO | Valore catastale   | 567,13   | 567,13   | AGENZIA FORESTALE REGIONALE |      |

**PATRIMONIO IMMOBILIARE REGIONE UMBRIA**  
**Prospetto Terreni al 31/12/2017**

| Numero identificativo (da sistema informativo) | Classificazione secondo il piano dei conti dello Stato Patrimoniale in base al D.lgs. 118/2011 (descrizione) | Classificazione secondo il piano dei conti dello Stato Patrimoniale in base al D.lgs. 118/2011 (Codice) | Classificazione ai sensi del codice civile (demunita, disponibile, indisponibile) | Foglio | Particella | Superficie mq | Provincia | Comune     | Località | Bene soggetto ad ammortamento | Data di acquisizione | Modalità di acquisizione        | Criterio di valutazione secondo i principi del D.lgs. 118/2011 | Valore dell'immobile secondo i principi del D.lgs. 118/2011 al 31/12/2017 (euro) | Valore dell'immobile secondo i principi del D.lgs. 118/2011 al 31/12/2016 (euro) | Eme Gestore                 | Note |
|--|--|---|---|--------|------------|---------------|-----------|------------|----------|-------------------------------|----------------------|---------------------------------|--|--|--|-----------------------------|------|
| 38115  | TERRENI AGRICOLI   | 1.2.2.02.13.01.001  | Indisponibile   | 9      | 7          | 2.240         | TR        | SAN VEANNO |          | No                            | 10/07/1975           | TRASFERIMENTO A TITOLO GRATUITO | Valore catastale   | 658,13   | 658,13   | AGENZIA FORESTALE REGIONALE |      |
| 38116  | TERRENI AGRICOLI   | 1.2.2.02.13.01.001  | Indisponibile   | 9      | 12         | 10.710        | TR        | SAN VEANNO |          | No                            | 10/07/1975           | TRASFERIMENTO A TITOLO GRATUITO | Valore catastale   | 3.146,00   | 3.146,00   | AGENZIA FORESTALE REGIONALE |      |
| 38117  | TERRENI AGRICOLI   | 1.2.2.02.13.01.001  | Indisponibile   | 9      | 13         | 8.480         | TR        | SAN VEANNO |          | No                            | 10/07/1975           | TRASFERIMENTO A TITOLO GRATUITO | Valore catastale   | 924,63   | 924,63   | AGENZIA FORESTALE REGIONALE |      |
| 38118  | TERRENI AGRICOLI   | 1.2.2.02.13.01.001  | Indisponibile   | 9      | 14         | 32.800        | TR        | SAN VEANNO |          | No                            | 10/07/1975           | TRASFERIMENTO A TITOLO GRATUITO | Valore catastale   | 3.578,25   | 3.578,25   | AGENZIA FORESTALE REGIONALE |      |
| 38119  | TERRENI AGRICOLI   | 1.2.2.02.13.01.001  | Indisponibile   | 9      | 17         | 3.010         | TR        | SAN VEANNO |          | No                            | 10/07/1975           | TRASFERIMENTO A TITOLO GRATUITO | Valore catastale   | 126,75   | 126,75   | AGENZIA FORESTALE REGIONALE |      |
| 38120  | TERRENI AGRICOLI   | 1.2.2.02.13.01.001  | Indisponibile   | 9      | 30         | 68            | TR        | SAN VEANNO |          | No                            | 10/07/1975           | TRASFERIMENTO A TITOLO GRATUITO | Valore catastale   | 0,00   | 0,00   | AGENZIA FORESTALE REGIONALE |      |
| 38121  | TERRENI AGRICOLI   | 1.2.2.02.13.01.001  | Indisponibile   | 9      | 74         | 76.320        | TR        | SAN VEANNO |          | No                            | 10/07/1975           | TRASFERIMENTO A TITOLO GRATUITO | Valore catastale   | 8.326,50   | 8.326,50   | AGENZIA FORESTALE REGIONALE |      |
| 38122  | TERRENI AGRICOLI   | 1.2.2.02.13.01.001  | Indisponibile   | 9      | 75         | 21.190        | TR        | SAN VEANNO |          | No                            | 10/07/1975           | TRASFERIMENTO A TITOLO GRATUITO | Valore catastale   | 6.223,75   | 6.223,75   | AGENZIA FORESTALE REGIONALE |      |
| 38123  | TERRENI AGRICOLI   | 1.2.2.02.13.01.001  | Indisponibile   | 9      | 76         | 9.710         | TR        | SAN VEANNO |          | No                            | 10/07/1975           | TRASFERIMENTO A TITOLO GRATUITO | Valore catastale   | 2.851,88   | 2.851,88   | AGENZIA FORESTALE REGIONALE |      |
| 38124  | TERRENI AGRICOLI   | 1.2.2.02.13.01.001  | Indisponibile   | 9      | 99         | 2.480         | TR        | SAN VEANNO |          | No                            | 10/07/1975           | TRASFERIMENTO A TITOLO GRATUITO | Valore catastale   | 728,00   | 728,00   | AGENZIA FORESTALE REGIONALE |      |
| 38125  | TERRENI AGRICOLI   | 1.2.2.02.13.01.001  | Indisponibile   | 10     | 1          | 14.340        | TR        | SAN VEANNO |          | No                            | 10/07/1975           | TRASFERIMENTO A TITOLO GRATUITO | Valore catastale   | 1.564,88   | 1.564,88   | AGENZIA FORESTALE REGIONALE |      |
| 38126  | TERRENI AGRICOLI   | 1.2.2.02.13.01.001  | Indisponibile   | 11     | 212        | 8.190         | TR        | SAN VEANNO |          | No                            | 10/07/1975           | TRASFERIMENTO A TITOLO GRATUITO | Valore catastale   | 895,75   | 895,75   | AGENZIA FORESTALE REGIONALE |      |
| 38127  | TERRENI AGRICOLI   | 1.2.2.02.13.01.001  | Indisponibile   | 12     | 11         | 77.340        | TR        | SAN VEANNO |          | No                            | 10/07/1975           | TRASFERIMENTO A TITOLO GRATUITO | Valore catastale   | 8.438,63   | 8.438,63   | AGENZIA FORESTALE REGIONALE |      |
| 38128  | TERRENI AGRICOLI   | 1.2.2.02.13.01.001  | Indisponibile   | 12     | 13         | 128.160       | TR        | SAN VEANNO |          | No                            | 10/07/1975           | TRASFERIMENTO A TITOLO GRATUITO | Valore catastale   | 17.208,75  | 17.208,75  | AGENZIA FORESTALE REGIONALE |      |
| 38129  | TERRENI AGRICOLI   | 1.2.2.02.13.01.001  | Indisponibile   | 12     | 14         | 25.710        | TR        | SAN VEANNO |          | No                            | 10/07/1975           | TRASFERIMENTO A TITOLO GRATUITO | Valore catastale   | 7.551,38   | 7.551,38   | AGENZIA FORESTALE REGIONALE |      |
| 38130  | TERRENI AGRICOLI   | 1.2.2.02.13.01.001  | Indisponibile   | 12     | 15         | 10.330        | TR        | SAN VEANNO |          | No                            | 10/07/1975           | TRASFERIMENTO A TITOLO GRATUITO | Valore catastale   | 433,88   | 433,88   | AGENZIA FORESTALE REGIONALE |      |
| 38132  | TERRENI AGRICOLI   | 1.2.2.02.13.01.001  | Indisponibile   | 12     | 19         | 17.080        | TR        | SAN VEANNO |          | No                            | 10/07/1975           | TRASFERIMENTO A TITOLO GRATUITO | Valore catastale   | 7.167,88   | 7.167,88   | AGENZIA FORESTALE REGIONALE |      |
| 38133  | TERRENI AGRICOLI   | 1.2.2.02.13.01.001  | Indisponibile   | 12     | 20         | 3.660         | TR        | SAN VEANNO |          | No                            | 10/07/1975           | TRASFERIMENTO A TITOLO GRATUITO | Valore catastale   | 89,38  | 89,38  | AGENZIA FORESTALE REGIONALE |      |
| 38134  | TERRENI AGRICOLI   | 1.2.2.02.13.01.001  | Indisponibile   | 12     | 21         | 790           | TR        | SAN VEANNO |          | No                            | 10/07/1975           | TRASFERIMENTO A TITOLO GRATUITO | Valore catastale   | 92,63  | 92,63  | AGENZIA FORESTALE REGIONALE |      |
| 38136  | TERRENI AGRICOLI   | 1.2.2.02.13.01.001  | Indisponibile   | 12     | 23         | 36.710        | TR        | SAN VEANNO |          | No                            | 10/07/1975           | TRASFERIMENTO A TITOLO GRATUITO | Valore catastale   | 10.783,50  | 10.783,50  | AGENZIA FORESTALE REGIONALE |      |
| 38137  | TERRENI AGRICOLI   | 1.2.2.02.13.01.001  | Indisponibile   | 12     | 24         | 33.760        | TR        | SAN VEANNO |          | No                            | 10/07/1975           | TRASFERIMENTO A TITOLO GRATUITO | Valore catastale   | 2.549,63   | 2.549,63   | AGENZIA FORESTALE REGIONALE |      |
| 38138  | TERRENI AGRICOLI   | 1.2.2.02.13.01.001  | Indisponibile   | 12     | 25         | 2.060         | TR        | SAN VEANNO |          | No                            | 10/07/1975           | TRASFERIMENTO A TITOLO GRATUITO | Valore catastale   | 245,38   | 245,38   | AGENZIA FORESTALE REGIONALE |      |
| 38139  | TERRENI AGRICOLI   | 1.2.2.02.13.01.001  | Indisponibile   | 12     | 26         | 3.370         | TR        | SAN VEANNO |          | No                            | 10/07/1975           | TRASFERIMENTO A TITOLO GRATUITO | Valore catastale   | 1.272,38   | 1.272,38   | AGENZIA FORESTALE REGIONALE |      |
| 38140  | TERRENI AGRICOLI   | 1.2.2.02.13.01.001  | Indisponibile   | 12     | 28         | 8.180         | TR        | SAN VEANNO |          | No                            | 10/07/1975           | TRASFERIMENTO A TITOLO GRATUITO | Valore catastale   | 3.432,00   | 3.432,00   | AGENZIA FORESTALE REGIONALE |      |
| 38141  | TERRENI AGRICOLI   | 1.2.2.02.13.01.001  | Indisponibile   | 12     | 29         | 14.140        | TR        | SAN VEANNO |          | No                            | 10/07/1975           | TRASFERIMENTO A TITOLO GRATUITO | Valore catastale   | 8.900,13   | 8.900,13   | AGENZIA FORESTALE REGIONALE |      |
| 38142  | TERRENI AGRICOLI   | 1.2.2.02.13.01.001  | Indisponibile   | 12     | 32         | 810           | TR        | SAN VEANNO |          | No                            | 10/07/1975           | TRASFERIMENTO A TITOLO GRATUITO | Valore catastale   | 108,88   | 108,88   | AGENZIA FORESTALE REGIONALE |      |
| 38143  | TERRENI AGRICOLI   | 1.2.2.02.13.01.001  | Indisponibile   | 12     | 40         | 91.870        | TR        | SAN VEANNO |          | No                            | 10/07/1975           | TRASFERIMENTO A TITOLO GRATUITO | Valore catastale   | 6.938,75   | 6.938,75   | AGENZIA FORESTALE REGIONALE |      |
| 38144  | TERRENI AGRICOLI   | 1.2.2.02.13.01.001  | Indisponibile   | 12     | 42         | 182.640       | TR        | SAN VEANNO |          | No                            | 10/07/1975           | TRASFERIMENTO A TITOLO GRATUITO | Valore catastale   | 19.925,75  | 19.925,75  | AGENZIA FORESTALE REGIONALE |      |
| 38145  | TERRENI AGRICOLI   | 1.2.2.02.13.01.001  | Indisponibile   | 18     | 5          | 83.340        | TR        | SAN VEANNO |          | No                            | 10/07/1975           | TRASFERIMENTO A TITOLO GRATUITO | Valore catastale   | 9.091,88   | 9.091,88   | AGENZIA FORESTALE REGIONALE |      |
| 38146  | TERRENI AGRICOLI   | 1.2.2.02.13.01.001  | Indisponibile   | 18     | 6          | 10.730        | TR        | SAN VEANNO |          | No                            | 10/07/1975           | TRASFERIMENTO A TITOLO GRATUITO | Valore catastale   | 1.170,00   | 1.170,00   | AGENZIA FORESTALE REGIONALE |      |
| 38147  | TERRENI AGRICOLI   | 1.2.2.02.13.01.001  | Indisponibile   | 18     | 8          | 288.160       | TR        | SAN VEANNO |          | No                            | 10/07/1975           | TRASFERIMENTO A TITOLO GRATUITO | Valore catastale   | 54.164,50  | 54.164,50  | AGENZIA FORESTALE REGIONALE |      |
| 38148  | TERRENI AGRICOLI   | 1.2.2.02.13.01.001  | Indisponibile   | 18     | 9          | 1.860         | TR        | SAN VEANNO |          | No                            | 10/07/1975           | TRASFERIMENTO A TITOLO GRATUITO | Valore catastale   | 546,00   | 546,00   | AGENZIA FORESTALE REGIONALE |      |
| 38150  | TERRENI AGRICOLI   | 1.2.2.02.13.01.001  | Indisponibile   | 18     | 12         | 16.750        | TR        | SAN VEANNO |          | No                            | 10/07/1975           | TRASFERIMENTO A TITOLO GRATUITO | Valore catastale   | 1.987,88   | 1.987,88   | AGENZIA FORESTALE REGIONALE |      |

**PATRIMONIO IMMOBILIARE REGIONE UMBRIA**  
**Prospetto Terreni al 31/12/2017**

| Numero identificativo (da sistema) | Classificazione secondo il piano dei conti dello Stato Patrimoniale in base al D.lgs. 118/2011 (descrizione) | Classificazione secondo il piano dei conti dello Stato Patrimoniale in base al D.lgs. 118/2011 (Codice) | Classificazione ai sensi del codice civile (demaniale, disponibile, indisponibile) | Foglio | Particella | Superficie mq | Provincia | Comune     | Località  | Bene soggetto ad ammortamento | Data di acquisizione | Modalità di acquisizione        | Criterio di valutazione secondo i principi del D.lgs. 118/2011 | Valore dell'immobile secondo i principi del D.lgs. 118/2011 al 31/12/2017 (euro) | Valore dell'immobile secondo i principi del D.lgs. 118/2011 al 31/12/2016 (euro) | Eme Gestore                 | Note |
|------------------------------------|--|---|--|--------|------------|---------------|-----------|------------|-----------|-------------------------------|----------------------|---------------------------------|--|--|--|-----------------------------|------|
| 38151                              | TERRENI AGRICOLI   | 1.2.2.02.13.01.001  | Indisponibile  | 18     | 17         | 1.360         | TR        | SAN VEANNO |           | No                            | 10/07/1975           | TRASFERIMENTO A TITOLO GRATUITO | Valore catastale   | 159,25   | 159,25   | AGENZIA FORESTALE REGIONALE |      |
| 38152                              | TERRENI AGRICOLI   | 1.2.2.02.13.01.001  | Indisponibile  | 18     | 20         | 5.050         | TR        | SAN VEANNO |           | No                            | 10/07/1975           | TRASFERIMENTO A TITOLO GRATUITO | Valore catastale   | 747,50   | 747,50   | AGENZIA FORESTALE REGIONALE |      |
| 38153                              | TERRENI AGRICOLI   | 1.2.2.02.13.01.001  | Indisponibile  | 18     | 21         | 63.940        | TR        | SAN VEANNO |           | No                            | 10/07/1975           | TRASFERIMENTO A TITOLO GRATUITO | Valore catastale   | 22.800,38  | 22.800,38  | AGENZIA FORESTALE REGIONALE |      |
| 38154                              | TERRENI AGRICOLI   | 1.2.2.02.13.01.001  | Indisponibile  | 18     | 22         | 5.140         | TR        | SAN VEANNO |           | No                            | 10/07/1975           | TRASFERIMENTO A TITOLO GRATUITO | Valore catastale   | 732,88   | 732,88   | AGENZIA FORESTALE REGIONALE |      |
| 38155                              | TERRENI AGRICOLI   | 1.2.2.02.13.01.001  | Indisponibile  | 18     | 23         | 13.640        | TR        | SAN VEANNO |           | No                            | 10/07/1975           | TRASFERIMENTO A TITOLO GRATUITO | Valore catastale   | 572,00   | 572,00   | AGENZIA FORESTALE REGIONALE |      |
| 38156                              | TERRENI AGRICOLI   | 1.2.2.02.13.01.001  | Indisponibile  | 18     | 25         | 23.930        | TR        | SAN VEANNO |           | No                            | 10/07/1975           | TRASFERIMENTO A TITOLO GRATUITO | Valore catastale   | 13.697,13  | 13.697,13  | AGENZIA FORESTALE REGIONALE |      |
| 38157                              | TERRENI AGRICOLI   | 1.2.2.02.13.01.001  | Indisponibile  | 18     | 26         | 2.040         | TR        | SAN VEANNO |           | No                            | 10/07/1975           | TRASFERIMENTO A TITOLO GRATUITO | Valore catastale   | 86,13  | 86,13  | AGENZIA FORESTALE REGIONALE |      |
| 38158                              | TERRENI AGRICOLI   | 1.2.2.02.13.01.001  | Indisponibile  | 19     | 4          | 9.240         | TR        | SAN VEANNO | VOC BALLI | No                            | 28/05/1980           | TRASFERIMENTO A TITOLO GRATUITO | Valore catastale   | 1.085,50   | 1.085,50   | AGENZIA FORESTALE REGIONALE |      |
| 38159                              | TERRENI AGRICOLI   | 1.2.2.02.13.01.001  | Indisponibile  | 19     | 37         | 185.491       | TR        | SAN VEANNO | VOC BALLI | No                            | 28/05/1980           | TRASFERIMENTO A TITOLO GRATUITO | Valore catastale   | 38.918,75  | 38.918,75  | AGENZIA FORESTALE REGIONALE |      |
| 38160                              | TERRENI AGRICOLI   | 1.2.2.02.13.01.001  | Indisponibile  | 19     | 7          | 262.040       | TR        | SAN VEANNO |           | No                            | 28/05/1980           | TRASFERIMENTO A TITOLO GRATUITO | Valore catastale   | 28.588,63  | 28.588,63  | AGENZIA FORESTALE REGIONALE |      |
| 38161                              | TERRENI AGRICOLI   | 1.2.2.02.13.01.001  | Indisponibile  | 19     | 17         | 1.630         | TR        | SAN VEANNO | VOC BALLI | No                            | 28/05/1980           | TRASFERIMENTO A TITOLO GRATUITO | Valore catastale   | 341,25   | 341,25   | AGENZIA FORESTALE REGIONALE |      |
| 38162                              | TERRENI AGRICOLI   | 1.2.2.02.13.01.001  | Indisponibile  | 19     | 18         | 7.120         | TR        | SAN VEANNO | VOC BALLI | No                            | 28/05/1980           | TRASFERIMENTO A TITOLO GRATUITO | Valore catastale   | 1.615,25   | 1.615,25   | AGENZIA FORESTALE REGIONALE |      |
| 38163                              | TERRENI AGRICOLI   | 1.2.2.02.13.01.001  | Indisponibile  | 20     | 3          | 2.750         | TR        | SAN VEANNO | VOC BALLI | No                            | 28/05/1980           | TRASFERIMENTO A TITOLO GRATUITO | Valore catastale   | 807,63   | 807,63   | AGENZIA FORESTALE REGIONALE |      |
| 38164                              | TERRENI AGRICOLI   | 1.2.2.02.13.01.001  | Indisponibile  | 20     | 9          | 93.970        | TR        | SAN VEANNO | VOC BALLI | No                            | 28/05/1980           | TRASFERIMENTO A TITOLO GRATUITO | Valore catastale   | 14.134,25  | 14.134,25  | AGENZIA FORESTALE REGIONALE |      |
| 38165                              | TERRENI AGRICOLI   | 1.2.2.02.13.01.001  | Indisponibile  | 20     | 11         | 5.740         | TR        | SAN VEANNO | VOC BALLI | No                            | 28/05/1980           | TRASFERIMENTO A TITOLO GRATUITO | Valore catastale   | 240,50   | 240,50   | AGENZIA FORESTALE REGIONALE |      |
| 38166                              | TERRENI AGRICOLI   | 1.2.2.02.13.01.001  | Indisponibile  | 20     | 25         | 109.950       | TR        | SAN VEANNO | VOC BALLI | No                            | 28/05/1980           | TRASFERIMENTO A TITOLO GRATUITO | Valore catastale   | 46.137,00  | 46.137,00  | AGENZIA FORESTALE REGIONALE |      |
| 38167                              | TERRENI AGRICOLI   | 1.2.2.02.13.01.001  | Indisponibile  | 20     | 27         | 6.680         | TR        | SAN VEANNO |           | No                            | 28/05/1980           | TRASFERIMENTO A TITOLO GRATUITO | Valore catastale   | 1.961,38   | 1.961,38   | AGENZIA FORESTALE REGIONALE |      |
| 38168                              | TERRENI AGRICOLI   | 1.2.2.02.13.01.001  | Indisponibile  | 20     | 28         | 2.970         | TR        | SAN VEANNO | VOC BALLI | No                            | 28/05/1980           | TRASFERIMENTO A TITOLO GRATUITO | Valore catastale   | 125,13   | 125,13   | AGENZIA FORESTALE REGIONALE |      |
| 38169                              | TERRENI AGRICOLI   | 1.2.2.02.13.01.001  | Indisponibile  | 20     | 34         | 820           | TR        | SAN VEANNO | VOC BALLI | No                            | 28/05/1980           | TRASFERIMENTO A TITOLO GRATUITO | Valore catastale   | 240,50   | 240,50   | AGENZIA FORESTALE REGIONALE |      |
| 38170                              | TERRENI AGRICOLI   | 1.2.2.02.13.01.001  | Indisponibile  | 20     | 35         | 262.600       | TR        | SAN VEANNO | VOC BALLI | No                            | 28/05/1980           | TRASFERIMENTO A TITOLO GRATUITO | Valore catastale   | 39.699,50  | 39.699,50  | AGENZIA FORESTALE REGIONALE |      |
| 38171                              | TERRENI AGRICOLI   | 1.2.2.02.13.01.001  | Indisponibile  | 20     | 37         | 3.420         | TR        | SAN VEANNO | VOC BALLI | No                            | 28/05/1980           | TRASFERIMENTO A TITOLO GRATUITO | Valore catastale   | 573,63   | 573,63   | AGENZIA FORESTALE REGIONALE |      |
| 38172                              | TERRENI AGRICOLI   | 1.2.2.02.13.01.001  | Indisponibile  | 22     | 5          | 3.600         | TR        | SAN VEANNO |           | No                            | 10/07/1975           | TRASFERIMENTO A TITOLO GRATUITO | Valore catastale   | 2.567,50   | 2.567,50   | AGENZIA FORESTALE REGIONALE |      |
| 38174                              | TERRENI AGRICOLI   | 1.2.2.02.13.01.001  | Indisponibile  | 22     | 7          | 20.920        | TR        | SAN VEANNO | S.VITO    | No                            | 10/07/1975           | TRASFERIMENTO A TITOLO GRATUITO | Valore catastale   | 6.144,13   | 6.144,13   | AGENZIA FORESTALE REGIONALE |      |
| 38175                              | TERRENI AGRICOLI   | 1.2.2.02.13.01.001  | Indisponibile  | 22     | 8          | 1.380         | TR        | SAN VEANNO |           | No                            | 10/07/1975           | TRASFERIMENTO A TITOLO GRATUITO | Valore catastale   | 637,00   | 637,00   | AGENZIA FORESTALE REGIONALE |      |
| 38176                              | TERRENI AGRICOLI   | 1.2.2.02.13.01.001  | Indisponibile  | 22     | 20         | 7.990         | TR        | SAN VEANNO |           | No                            | 10/07/1975           | TRASFERIMENTO A TITOLO GRATUITO | Valore catastale   | 3.017,63   | 3.017,63   | AGENZIA FORESTALE REGIONALE |      |
| 38177                              | TERRENI AGRICOLI   | 1.2.2.02.13.01.001  | Indisponibile  | 22     | 21         | 4.560         | TR        | SAN VEANNO |           | No                            | 10/07/1975           | TRASFERIMENTO A TITOLO GRATUITO | Valore catastale   | 191,75   | 191,75   | AGENZIA FORESTALE REGIONALE |      |
| 38178                              | TERRENI AGRICOLI   | 1.2.2.02.13.01.001  | Indisponibile  | 22     | 22         | 29.210        | TR        | SAN VEANNO |           | No                            | 10/07/1975           | TRASFERIMENTO A TITOLO GRATUITO | Valore catastale   | 8.590,00   | 8.590,00   | AGENZIA FORESTALE REGIONALE |      |
| 38181                              | TERRENI AGRICOLI   | 1.2.2.02.13.01.001  | Indisponibile  | 22     | 36         | 22.570        | TR        | SAN VEANNO |           | No                            | 10/07/1975           | TRASFERIMENTO A TITOLO GRATUITO | Valore catastale   | 6.630,00   | 6.630,00   | AGENZIA FORESTALE REGIONALE |      |
| 38184                              | TERRENI AGRICOLI   | 1.2.2.02.13.01.001  | Indisponibile  | 22     | 47         | 7.050         | TR        | SAN VEANNO |           | No                            | 10/07/1975           | TRASFERIMENTO A TITOLO GRATUITO | Valore catastale   | 2.070,25   | 2.070,25   | AGENZIA FORESTALE REGIONALE |      |
| 38185                              | TERRENI AGRICOLI   | 1.2.2.02.13.01.001  | Indisponibile  | 22     | 48         | 26.370        | TR        | SAN VEANNO |           | No                            | 10/07/1975           | TRASFERIMENTO A TITOLO GRATUITO | Valore catastale   | 7.746,38   | 7.746,38   | AGENZIA FORESTALE REGIONALE |      |
| 38186                              | TERRENI AGRICOLI   | 1.2.2.02.13.01.001  | Indisponibile  | 22     | 53         | 120.970       | TR        | SAN VEANNO |           | No                            | 10/07/1975           | TRASFERIMENTO A TITOLO GRATUITO | Valore catastale   | 16.250,00  | 16.250,00  | AGENZIA FORESTALE REGIONALE |      |
| 38187                              | TERRENI AGRICOLI   | 1.2.2.02.13.01.001  | Indisponibile  | 22     | 59         | 3.100         | TR        | SAN VEANNO |           | No                            | 10/07/1975           | TRASFERIMENTO A TITOLO GRATUITO | Valore catastale   | 234,00   | 234,00   | AGENZIA FORESTALE REGIONALE |      |
| 38188                              | TERRENI AGRICOLI   | 1.2.2.02.13.01.001  | Indisponibile  | 22     | 59         | 16.940        | TR        | SAN VEANNO | S.VITO    | No                            | 10/07/1975           | TRASFERIMENTO A TITOLO GRATUITO | Valore catastale   | 4.844,13   | 4.844,13   | AGENZIA FORESTALE REGIONALE |      |

**PATRIMONIO IMMOBILIARE REGIONE UMBRIA**  
**Prospetto Terreni al 31/12/2017**

| Numero identificativo (da sistema informativo) | Classificazione secondo il piano dei conti dello Stato Patrimoniale in base al D.lgs. 118/2011 (descrizione) | Classificazione secondo il piano dei conti dello Stato Patrimoniale in base al D.lgs. 118/2011 (Codice) | Classificazione ai sensi del codice civile (demaniale, disponibile, indisponibile) | Foglio | Particella | Superficie mq | Provincia | Comune     | Località | Bene soggetto ad ammortamento | Data di acquisizione | Modalità di acquisizione        | Criterio di valutazione secondo i principi del D.lgs. 118/2011 | Valore dell'immobile secondo i principi del D.lgs. 118/2011 al 31/12/2017 (euro) | Valore dell'immobile secondo i principi del D.lgs. 118/2011 al 31/12/2016 (euro) | Eme Gestore                 | Note |
|--|--|---|--|--------|------------|---------------|-----------|------------|----------|-------------------------------|----------------------|---------------------------------|--|--|--|-----------------------------|------|
| 38189  | TERRENI AGRICOLI   | 1.2.2.02.13.01.001  | Indisponibile  | 22     | 60         | 6.520         | TR        | SAN VEANNO |          | No                            | 10/07/1975           | TRASFERIMENTO A TITOLO GRATUITO | Valore catastale   | 2.736,50   | 2.736,50   | AGENZIA FORESTALE REGIONALE |      |
| 38190  | TERRENI AGRICOLI   | 1.2.2.02.13.01.001  | Indisponibile  | 22     | 61         | 26.360        | TR        | SAN VEANNO |          | No                            | 10/07/1975           | TRASFERIMENTO A TITOLO GRATUITO | Valore catastale   | 3.760,25   | 3.760,25   | AGENZIA FORESTALE REGIONALE |      |
| 38191  | TERRENI AGRICOLI   | 1.2.2.02.13.01.001  | Indisponibile  | 22     | 62         | 16.620        | TR        | SAN VEANNO |          | No                            | 10/07/1975           | TRASFERIMENTO A TITOLO GRATUITO | Valore catastale   | 2.414,75   | 2.414,75   | AGENZIA FORESTALE REGIONALE |      |
| 38192  | TERRENI AGRICOLI   | 1.2.2.02.13.01.001  | Indisponibile  | 22     | 63         | 4.970         | TR        | SAN VEANNO |          | No                            | 10/07/1975           | TRASFERIMENTO A TITOLO GRATUITO | Valore catastale   | 2.084,88   | 2.084,88   | AGENZIA FORESTALE REGIONALE |      |
| 38193  | TERRENI AGRICOLI   | 1.2.2.02.13.01.001  | Indisponibile  | 22     | 65         | 32.870        | TR        | SAN VEANNO |          | No                            | 10/07/1975           | TRASFERIMENTO A TITOLO GRATUITO | Valore catastale   | 4.689,75   | 4.689,75   | AGENZIA FORESTALE REGIONALE |      |
| 38194  | TERRENI AGRICOLI   | 1.2.2.02.13.01.001  | Indisponibile  | 22     | 68         | 20.390        | TR        | SAN VEANNO |          | No                            | 10/07/1975           | TRASFERIMENTO A TITOLO GRATUITO | Valore catastale   | 8.555,63   | 8.555,63   | AGENZIA FORESTALE REGIONALE |      |
| 38195  | TERRENI AGRICOLI   | 1.2.2.02.13.01.001  | Indisponibile  | 22     | 69         | 26.730        | TR        | SAN VEANNO |          | No                            | 10/07/1975           | TRASFERIMENTO A TITOLO GRATUITO | Valore catastale   | 1.794,00   | 1.794,00   | AGENZIA FORESTALE REGIONALE |      |
| 38196  | TERRENI AGRICOLI   | 1.2.2.02.13.01.001  | Indisponibile  | 22     | 71         | 4.350         | TR        | SAN VEANNO |          | No                            | 10/07/1975           | TRASFERIMENTO A TITOLO GRATUITO | Valore catastale   | 1.277,25   | 1.277,25   | AGENZIA FORESTALE REGIONALE |      |
| 38197  | TERRENI AGRICOLI   | 1.2.2.02.13.01.001  | Indisponibile  | 22     | 72         | 910           | TR        | SAN VEANNO |          | No                            | 10/07/1975           | TRASFERIMENTO A TITOLO GRATUITO | Valore catastale   | 266,50   | 266,50   | AGENZIA FORESTALE REGIONALE |      |
| 38198  | TERRENI AGRICOLI   | 1.2.2.02.13.01.001  | Indisponibile  | 22     | 73         | 3.420         | TR        | SAN VEANNO |          | No                            | 10/07/1975           | TRASFERIMENTO A TITOLO GRATUITO | Valore catastale   | 487,50   | 487,50   | AGENZIA FORESTALE REGIONALE |      |
| 38199  | TERRENI AGRICOLI   | 1.2.2.02.13.01.001  | Indisponibile  | 22     | 77         | 960           | TR        | SAN VEANNO |          | No                            | 10/07/1975           | TRASFERIMENTO A TITOLO GRATUITO | Valore catastale   | 40,63  | 40,63  | AGENZIA FORESTALE REGIONALE |      |
| 38200  | TERRENI AGRICOLI   | 1.2.2.02.13.01.001  | Indisponibile  | 22     | 78         | 2.800         | TR        | SAN VEANNO |          | No                            | 10/07/1975           | TRASFERIMENTO A TITOLO GRATUITO | Valore catastale   | 763,75   | 763,75   | AGENZIA FORESTALE REGIONALE |      |
| 38201  | TERRENI AGRICOLI   | 1.2.2.02.13.01.001  | Indisponibile  | 23     | 44         | 33.230        | TR        | SAN VEANNO |          | No                            | 10/07/1975           | TRASFERIMENTO A TITOLO GRATUITO | Valore catastale   | 13.944,13  | 13.944,13  | AGENZIA FORESTALE REGIONALE |      |
| 38202  | TERRENI AGRICOLI   | 1.2.2.02.13.01.001  | Indisponibile  | 23     | 45         | 80.520        | TR        | SAN VEANNO |          | No                            | 10/07/1975           | TRASFERIMENTO A TITOLO GRATUITO | Valore catastale   | 8.784,75   | 8.784,75   | AGENZIA FORESTALE REGIONALE |      |
| 38203  | TERRENI AGRICOLI   | 1.2.2.02.13.01.001  | Indisponibile  | 24     | 1          | 22.520        | TR        | SAN VEANNO |          | No                            | 10/07/1975           | TRASFERIMENTO A TITOLO GRATUITO | Valore catastale   | 1.730,63   | 1.730,63   | AGENZIA FORESTALE REGIONALE |      |
| 38204  | TERRENI AGRICOLI   | 1.2.2.02.13.01.001  | Indisponibile  | 24     | 2          | 960           | TR        | SAN VEANNO |          | No                            | 10/07/1975           | TRASFERIMENTO A TITOLO GRATUITO | Valore catastale   | 165,75   | 165,75   | AGENZIA FORESTALE REGIONALE |      |
| 38205  | TERRENI AGRICOLI   | 1.2.2.02.13.01.001  | Indisponibile  | 24     | 41         | 66.890        | TR        | SAN VEANNO |          | No                            | 10/07/1975           | TRASFERIMENTO A TITOLO GRATUITO | Valore catastale   | 5.052,13   | 5.052,13   | AGENZIA FORESTALE REGIONALE |      |
| 38206  | TERRENI AGRICOLI   | 1.2.2.02.13.01.001  | Indisponibile  | 24     | 5          | 37.450        | TR        | SAN VEANNO |          | No                            | 10/07/1975           | TRASFERIMENTO A TITOLO GRATUITO | Valore catastale   | 7.566,00   | 7.566,00   | AGENZIA FORESTALE REGIONALE |      |
| 38207  | TERRENI AGRICOLI   | 1.2.2.02.13.01.001  | Indisponibile  | 24     | 6          | 167.510       | TR        | SAN VEANNO |          | No                            | 10/07/1975           | TRASFERIMENTO A TITOLO GRATUITO | Valore catastale   | 12.801,75  | 12.801,75  | AGENZIA FORESTALE REGIONALE |      |
| 38208  | TERRENI AGRICOLI   | 1.2.2.02.13.01.001  | Indisponibile  | 24     | 7          | 259.920       | TR        | SAN VEANNO |          | No                            | 10/07/1975           | TRASFERIMENTO A TITOLO GRATUITO | Valore catastale   | 19.631,63  | 19.631,63  | AGENZIA FORESTALE REGIONALE |      |
| 38209  | TERRENI AGRICOLI   | 1.2.2.02.13.01.001  | Indisponibile  | 24     | 10         | 1.700         | TR        | SAN VEANNO |          | No                            | 10/07/1975           | TRASFERIMENTO A TITOLO GRATUITO | Valore catastale   | 653,25   | 653,25   | AGENZIA FORESTALE REGIONALE |      |
| 38210  | TERRENI AGRICOLI   | 1.2.2.02.13.01.001  | Indisponibile  | 24     | 11         | 2.100         | TR        | SAN VEANNO |          | No                            | 10/07/1975           | TRASFERIMENTO A TITOLO GRATUITO | Valore catastale   | 736,13   | 736,13   | AGENZIA FORESTALE REGIONALE |      |
| 38211  | TERRENI AGRICOLI   | 1.2.2.02.13.01.001  | Indisponibile  | 24     | 12         | 40.770        | TR        | SAN VEANNO |          | No                            | 10/07/1975           | TRASFERIMENTO A TITOLO GRATUITO | Valore catastale   | 4.447,63   | 4.447,63   | AGENZIA FORESTALE REGIONALE |      |
| 38212  | TERRENI AGRICOLI   | 1.2.2.02.13.01.001  | Indisponibile  | 24     | 13         | 74.980        | TR        | SAN VEANNO |          | No                            | 10/07/1975           | TRASFERIMENTO A TITOLO GRATUITO | Valore catastale   | 8.180,25   | 8.180,25   | AGENZIA FORESTALE REGIONALE |      |
| 38213  | TERRENI AGRICOLI   | 1.2.2.02.13.01.001  | Indisponibile  | 24     | 14         | 34.770        | TR        | SAN VEANNO |          | No                            | 10/07/1975           | TRASFERIMENTO A TITOLO GRATUITO | Valore catastale   | 10.213,13  | 10.213,13  | AGENZIA FORESTALE REGIONALE |      |
| 38214  | TERRENI AGRICOLI   | 1.2.2.02.13.01.001  | Indisponibile  | 24     | 15         | 35.800        | TR        | SAN VEANNO |          | No                            | 10/07/1975           | TRASFERIMENTO A TITOLO GRATUITO | Valore catastale   | 16.601,00  | 16.601,00  | AGENZIA FORESTALE REGIONALE |      |
| 38215  | TERRENI AGRICOLI   | 1.2.2.02.13.01.001  | Indisponibile  | 24     | 16         | 16.090        | TR        | SAN VEANNO |          | No                            | 10/07/1975           | TRASFERIMENTO A TITOLO GRATUITO | Valore catastale   | 1.755,00   | 1.755,00   | AGENZIA FORESTALE REGIONALE |      |
| 38216  | TERRENI AGRICOLI   | 1.2.2.02.13.01.001  | Indisponibile  | 24     | 17         | 11.120        | TR        | SAN VEANNO |          | No                            | 10/07/1975           | TRASFERIMENTO A TITOLO GRATUITO | Valore catastale   | 4.199,00   | 4.199,00   | AGENZIA FORESTALE REGIONALE |      |
| 38217  | TERRENI AGRICOLI   | 1.2.2.02.13.01.001  | Indisponibile  | 24     | 18         | 2.310         | TR        | SAN VEANNO |          | No                            | 10/07/1975           | TRASFERIMENTO A TITOLO GRATUITO | Valore catastale   | 329,88   | 329,88   | AGENZIA FORESTALE REGIONALE |      |
| 38218  | TERRENI AGRICOLI   | 1.2.2.02.13.01.001  | Indisponibile  | 24     | 19         | 1.620         | TR        | SAN VEANNO |          | No                            | 10/07/1975           | TRASFERIMENTO A TITOLO GRATUITO | Valore catastale   | 271,38   | 271,38   | AGENZIA FORESTALE REGIONALE |      |
| 38219  | TERRENI AGRICOLI   | 1.2.2.02.13.01.001  | Indisponibile  | 24     | 21         | 3.160         | TR        | SAN VEANNO |          | No                            | 10/07/1975           | TRASFERIMENTO A TITOLO GRATUITO | Valore catastale   | 1.326,00   | 1.326,00   | AGENZIA FORESTALE REGIONALE |      |
| 38220  | TERRENI AGRICOLI   | 1.2.2.02.13.01.001  | Indisponibile  | 24     | 29         | 57.160        | TR        | SAN VEANNO |          | No                            | 10/07/1975           | TRASFERIMENTO A TITOLO GRATUITO | Valore catastale   | 6.236,75   | 6.236,75   | AGENZIA FORESTALE REGIONALE |      |
| 38221  | TERRENI AGRICOLI   | 1.2.2.02.13.01.001  | Indisponibile  | 24     | 30         | 25.230        | TR        | SAN VEANNO |          | No                            | 10/07/1975           | TRASFERIMENTO A TITOLO GRATUITO | Valore catastale   | 1.059,50   | 1.059,50   | AGENZIA FORESTALE REGIONALE |      |

**PATRIMONIO IMMOBILIARE REGIONE UMBRIA**  
**Prospetto Terreni al 31/12/2017**

| Numero identificativo (da sistema informativo) | Classificazione secondo il piano dei conti dello Stato Patrimoniale in base al D.lgs. 118/2011 (descrizione) | Classificazione secondo il piano dei conti dello Stato Patrimoniale in base al D.lgs. 118/2011 (Codice) | Classificazione ai sensi del codice civile (demaniale, disponibile, indisponibile) | Foglio | Particella | Superficie mq | Provincia | Comune     | Località | Bene soggetto ad ammortamento | Data di acquisizione | Modalità di acquisizione        | Criterio di valutazione secondo i principi del D.lgs. 118/2011 | Valore dell'immobile secondo i principi del D.lgs. 118/2011 al 31/12/2017 (euro) | Valore dell'immobile secondo i principi del D.lgs. 118/2011 al 31/12/2016 (euro) | Eme Gestore                 | Note |
|--|--|---|--|--------|------------|---------------|-----------|------------|----------|-------------------------------|----------------------|---------------------------------|--|--|--|-----------------------------|------|
| 38222  | TERRENI AGRICOLI   | 1.2.2.02.13.01.001  | Indisponibile  | 24     | 31         | 740           | TR        | SAN VEANNO |          | No                            | 10/07/1975           | TRASFERIMENTO A TITOLO GRATUITO | Valore catastale   | 50,38  | 50,38  | AGENZIA FORESTALE REGIONALE |      |
| 38223  | TERRENI AGRICOLI   | 1.2.2.02.13.01.001  | Indisponibile  | 25     | 1          | 1.680         | TR        | SAN VEANNO |          | No                            | 10/07/1975           | TRASFERIMENTO A TITOLO GRATUITO | Valore catastale   | 196,63   | 196,63   | AGENZIA FORESTALE REGIONALE |      |
| 38224  | TERRENI AGRICOLI   | 1.2.2.02.13.01.001  | Indisponibile  | 25     | 2          | 18.180        | TR        | SAN VEANNO |          | No                            | 10/07/1975           | TRASFERIMENTO A TITOLO GRATUITO | Valore catastale   | 8.892,00   | 8.892,00   | AGENZIA FORESTALE REGIONALE |      |
| 38225  | TERRENI AGRICOLI   | 1.2.2.02.13.01.001  | Indisponibile  | 25     | 4          | 48.470        | TR        | SAN VEANNO |          | No                            | 10/07/1975           | TRASFERIMENTO A TITOLO GRATUITO | Valore catastale   | 7.322,25   | 7.322,25   | AGENZIA FORESTALE REGIONALE |      |
| 38226  | TERRENI AGRICOLI   | 1.2.2.02.13.01.001  | Indisponibile  | 25     | 5          | 136.300       | TR        | SAN VEANNO |          | No                            | 10/07/1975           | TRASFERIMENTO A TITOLO GRATUITO | Valore catastale   | 14.870,38  | 14.870,38  | AGENZIA FORESTALE REGIONALE |      |
| 38227  | TERRENI AGRICOLI   | 1.2.2.02.13.01.001  | Indisponibile  | 25     | 6          | 4.460         | TR        | SAN VEANNO |          | No                            | 10/07/1975           | TRASFERIMENTO A TITOLO GRATUITO | Valore catastale   | 186,88   | 186,88   | AGENZIA FORESTALE REGIONALE |      |
| 38228  | TERRENI AGRICOLI   | 1.2.2.02.13.01.001  | Indisponibile  | 25     | 7          | 134.010       | TR        | SAN VEANNO |          | No                            | 10/07/1975           | TRASFERIMENTO A TITOLO GRATUITO | Valore catastale   | 17.995,25  | 17.995,25  | AGENZIA FORESTALE REGIONALE |      |
| 38229  | TERRENI AGRICOLI   | 1.2.2.02.13.01.001  | Indisponibile  | 25     | 8          | 327.540       | TR        | SAN VEANNO |          | No                            | 10/07/1975           | TRASFERIMENTO A TITOLO GRATUITO | Valore catastale   | 43.962,25  | 43.962,25  | AGENZIA FORESTALE REGIONALE |      |
| 38230  | TERRENI AGRICOLI   | 1.2.2.02.13.01.001  | Indisponibile  | 25     | 11         | 15.280        | TR        | SAN VEANNO |          | No                            | 10/07/1975           | TRASFERIMENTO A TITOLO GRATUITO | Valore catastale   | 1.027,00   | 1.027,00   | AGENZIA FORESTALE REGIONALE |      |
| 38231  | TERRENI AGRICOLI   | 1.2.2.02.13.01.001  | Indisponibile  | 25     | 12         | 18.400        | TR        | SAN VEANNO |          | No                            | 10/07/1975           | TRASFERIMENTO A TITOLO GRATUITO | Valore catastale   | 2.006,88   | 2.006,88   | AGENZIA FORESTALE REGIONALE |      |
| 38232  | TERRENI AGRICOLI   | 1.2.2.02.13.01.001  | Indisponibile  | 25     | 20         | 25.760        | TR        | SAN VEANNO |          | No                            | 10/07/1975           | TRASFERIMENTO A TITOLO GRATUITO | Valore catastale   | 3.891,88   | 3.891,88   | AGENZIA FORESTALE REGIONALE |      |
| 38233  | TERRENI AGRICOLI   | 1.2.2.02.13.01.001  | Indisponibile  | 25     | 22         | 304.680       | TR        | SAN VEANNO |          | No                            | 10/07/1975           | TRASFERIMENTO A TITOLO GRATUITO | Valore catastale   | 36.513,75  | 36.513,75  | AGENZIA FORESTALE REGIONALE |      |
| 38234  | TERRENI AGRICOLI   | 1.2.2.02.13.01.001  | Indisponibile  | 25     | 24         | 7.210         | TR        | SAN VEANNO |          | No                            | 10/07/1975           | TRASFERIMENTO A TITOLO GRATUITO | Valore catastale   | 544,38   | 544,38   | AGENZIA FORESTALE REGIONALE |      |
| 38235  | TERRENI AGRICOLI   | 1.2.2.02.13.01.001  | Indisponibile  | 26     | 44         | 20.940        | TR        | SAN VEANNO |          | No                            | 10/07/1975           | TRASFERIMENTO A TITOLO GRATUITO | Valore catastale   | 879,13   | 879,13   | AGENZIA FORESTALE REGIONALE |      |
| 38236  | TERRENI AGRICOLI   | 1.2.2.02.13.01.001  | Indisponibile  | 26     | 50         | 170.760       | TR        | SAN VEANNO |          | No                            | 10/07/1975           | TRASFERIMENTO A TITOLO GRATUITO | Valore catastale   | 12.897,63  | 12.897,63  | AGENZIA FORESTALE REGIONALE |      |
| 38237  | TERRENI AGRICOLI   | 1.2.2.02.13.01.001  | Indisponibile  | 26     | 51         | 590           | TR        | SAN VEANNO |          | No                            | 10/07/1975           | TRASFERIMENTO A TITOLO GRATUITO | Valore catastale   | 99,13  | 99,13  | AGENZIA FORESTALE REGIONALE |      |
| 38238  | TERRENI AGRICOLI   | 1.2.2.02.13.01.001  | Indisponibile  | 26     | 52         | 1.130         | TR        | SAN VEANNO |          | No                            | 10/07/1975           | TRASFERIMENTO A TITOLO GRATUITO | Valore catastale   | 133,25   | 133,25   | AGENZIA FORESTALE REGIONALE |      |
| 38239  | TERRENI AGRICOLI   | 1.2.2.02.13.01.001  | Indisponibile  | 26     | 53         | 3.670         | TR        | SAN VEANNO |          | No                            | 10/07/1975           | TRASFERIMENTO A TITOLO GRATUITO | Valore catastale   | 615,88   | 615,88   | AGENZIA FORESTALE REGIONALE |      |
| 38240  | TERRENI AGRICOLI   | 1.2.2.02.13.01.001  | Indisponibile  | 26     | 54         | 22.720        | TR        | SAN VEANNO |          | No                            | 10/07/1975           | TRASFERIMENTO A TITOLO GRATUITO | Valore catastale   | 9.533,88   | 9.533,88   | AGENZIA FORESTALE REGIONALE |      |
| 38241  | TERRENI AGRICOLI   | 1.2.2.02.13.01.001  | Indisponibile  | 26     | 56         | 1.450         | TR        | SAN VEANNO |          | No                            | 10/07/1975           | TRASFERIMENTO A TITOLO GRATUITO | Valore catastale   | 243,75   | 243,75   | AGENZIA FORESTALE REGIONALE |      |
| 38242  | TERRENI AGRICOLI   | 1.2.2.02.13.01.001  | Indisponibile  | 26     | 59         | 5.440         | TR        | SAN VEANNO |          | No                            | 10/07/1975           | TRASFERIMENTO A TITOLO GRATUITO | Valore catastale   | 227,50   | 227,50   | AGENZIA FORESTALE REGIONALE |      |
| 38243  | TERRENI AGRICOLI   | 1.2.2.02.13.01.001  | Indisponibile  | 26     | 59         | 4.770         | TR        | SAN VEANNO |          | No                            | 10/07/1975           | TRASFERIMENTO A TITOLO GRATUITO | Valore catastale   | 120,25   | 120,25   | AGENZIA FORESTALE REGIONALE |      |
| 38244  | TERRENI AGRICOLI   | 1.2.2.02.13.01.001  | Indisponibile  | 26     | 61         | 10.080        | TR        | SAN VEANNO |          | No                            | 10/07/1975           | TRASFERIMENTO A TITOLO GRATUITO | Valore catastale   | 2.960,75   | 2.960,75   | AGENZIA FORESTALE REGIONALE |      |
| 38245  | TERRENI AGRICOLI   | 1.2.2.02.13.01.001  | Indisponibile  | 26     | 62         | 3.950         | TR        | SAN VEANNO |          | No                            | 10/07/1975           | TRASFERIMENTO A TITOLO GRATUITO | Valore catastale   | 1.657,50   | 1.657,50   | AGENZIA FORESTALE REGIONALE |      |
| 38246  | TERRENI AGRICOLI   | 1.2.2.02.13.01.001  | Indisponibile  | 26     | 63         | 1.280         | TR        | SAN VEANNO |          | No                            | 10/07/1975           | TRASFERIMENTO A TITOLO GRATUITO | Valore catastale   | 32,50  | 32,50  | AGENZIA FORESTALE REGIONALE |      |
| 38247  | TERRENI AGRICOLI   | 1.2.2.02.13.01.001  | Indisponibile  | 26     | 72         | 1.990         | TR        | SAN VEANNO |          | No                            | 10/07/1975           | TRASFERIMENTO A TITOLO GRATUITO | Valore catastale   | 264,38   | 264,38   | AGENZIA FORESTALE REGIONALE |      |
| 38248  | TERRENI AGRICOLI   | 1.2.2.02.13.01.001  | Indisponibile  | 26     | 75         | 16.230        | TR        | SAN VEANNO |          | No                            | 10/07/1975           | TRASFERIMENTO A TITOLO GRATUITO | Valore catastale   | 2.723,50   | 2.723,50   | AGENZIA FORESTALE REGIONALE |      |
| 38249  | TERRENI AGRICOLI   | 1.2.2.02.13.01.001  | Indisponibile  | 26     | 76         | 2.620         | TR        | SAN VEANNO |          | No                            | 10/07/1975           | TRASFERIMENTO A TITOLO GRATUITO | Valore catastale   | 440,38   | 440,38   | AGENZIA FORESTALE REGIONALE |      |
| 38250  | TERRENI AGRICOLI   | 1.2.2.02.13.01.001  | Indisponibile  | 26     | 77         | 5.240         | TR        | SAN VEANNO |          | No                            | 10/07/1975           | TRASFERIMENTO A TITOLO GRATUITO | Valore catastale   | 879,13   | 879,13   | AGENZIA FORESTALE REGIONALE |      |
| 38251  | TERRENI AGRICOLI   | 1.2.2.02.13.01.001  | Indisponibile  | 26     | 78         | 50.460        | TR        | SAN VEANNO |          | No                            | 10/07/1975           | TRASFERIMENTO A TITOLO GRATUITO | Valore catastale   | 6.779,50   | 6.779,50   | AGENZIA FORESTALE REGIONALE |      |
| 38252  | TERRENI AGRICOLI   | 1.2.2.02.13.01.001  | Indisponibile  | 26     | 79         | 70.300        | TR        | SAN VEANNO |          | No                            | 10/07/1975           | TRASFERIMENTO A TITOLO GRATUITO | Valore catastale   | 2.946,38   | 2.946,38   | AGENZIA FORESTALE REGIONALE |      |
| 38253  | TERRENI AGRICOLI   | 1.2.2.02.13.01.001  | Indisponibile  | 29     | 1          | 34.460        | TR        | SAN VEANNO |          | No                            | 10/07/1975           | TRASFERIMENTO A TITOLO GRATUITO | Valore catastale   | 2.603,25   | 2.603,25   | AGENZIA FORESTALE REGIONALE |      |
| 38255  | TERRENI AGRICOLI   | 1.2.2.02.13.01.001  | Indisponibile  | 29     | 3          | 1.190         | TR        | SAN VEANNO |          | No                            | 10/07/1975           | TRASFERIMENTO A TITOLO GRATUITO | Valore catastale   | 169,00   | 169,00   | AGENZIA FORESTALE REGIONALE |      |

**PATRIMONIO IMMOBILIARE REGIONE UMBRIA**  
**Prospetto Terreni al 31/12/2017**

| Numero identificativo (da sistema) | Classificazione secondo il piano dei conti dello Stato Patrimoniale in base al D.lgs. 118/2011 (descrizione) | Classificazione secondo il piano dei conti dello Stato Patrimoniale in base al D.lgs. 118/2011 (Codice) | Classificazione ai sensi del codice civile (denominato disponibile, indisponibile) | Foglio | Particella | Superficie mq | Provincia | Comune     | Località  | Bene soggetto ad ammortamento | Data di acquisizione | Modalità di acquisizione        | Criterio di valutazione secondo i principi del D.lgs. 118/2011 | Valore dell'immobile secondo i principi del D.lgs. 118/2011 al 31/12/2017 (euro) | Valore dell'immobile secondo i principi del D.lgs. 118/2011 al 31/12/2016 (euro) | Eme Gestore                 | Note |
|------------------------------------|--|---|--|--------|------------|---------------|-----------|------------|-----------|-------------------------------|----------------------|---------------------------------|--|--|--|-----------------------------|------|
| 38256                              | TERRENI AGRICOLI   | 1.2.2.02.13.01.001  | Indisponibile  | 29     | 4          | 2.480         | TR        | SAN VEANNO |           | No                            | 10/07/1975           | TRASFERIMENTO A TITOLO GRATUITO | Valore catastale   | 1.040,00   | 1.040,00   | AGENZIA FORESTALE REGIONALE |      |
| 38258                              | TERRENI AGRICOLI   | 1.2.2.02.13.01.001  | Indisponibile  | 29     | 7          | 7.300         | TR        | SAN VEANNO |           | No                            | 10/07/1975           | TRASFERIMENTO A TITOLO GRATUITO | Valore catastale   | 2.145,00   | 2.145,00   | AGENZIA FORESTALE REGIONALE |      |
| 38259                              | TERRENI AGRICOLI   | 1.2.2.02.13.01.001  | Indisponibile  | 29     | 8          | 920           | TR        | SAN VEANNO |           | No                            | 10/07/1975           | TRASFERIMENTO A TITOLO GRATUITO | Valore catastale   | 386,75   | 386,75   | AGENZIA FORESTALE REGIONALE |      |
| 38260                              | TERRENI AGRICOLI   | 1.2.2.02.13.01.001  | Indisponibile  | 29     | 9          | 12.140        | TR        | SAN VEANNO |           | No                            | 10/07/1975           | TRASFERIMENTO A TITOLO GRATUITO | Valore catastale   | 1.493,38   | 1.493,38   | AGENZIA FORESTALE REGIONALE |      |
| 38261                              | TERRENI AGRICOLI   | 1.2.2.02.13.01.001  | Indisponibile  | 29     | 10         | 102.150       | TR        | SAN VEANNO |           | No                            | 10/07/1975           | TRASFERIMENTO A TITOLO GRATUITO | Valore catastale   | 11.144,25  | 11.144,25  | AGENZIA FORESTALE REGIONALE |      |
| 38262                              | TERRENI AGRICOLI   | 1.2.2.02.13.01.001  | Indisponibile  | 29     | 11         | 15.430        | TR        | SAN VEANNO |           | No                            | 10/07/1975           | TRASFERIMENTO A TITOLO GRATUITO | Valore catastale   | 6.474,00   | 6.474,00   | AGENZIA FORESTALE REGIONALE |      |
| 38263                              | TERRENI AGRICOLI   | 1.2.2.02.13.01.001  | Indisponibile  | 29     | 12         | 31.970        | TR        | SAN VEANNO |           | No                            | 10/07/1975           | TRASFERIMENTO A TITOLO GRATUITO | Valore catastale   | 3.797,63   | 3.797,63   | AGENZIA FORESTALE REGIONALE |      |
| 38264                              | TERRENI AGRICOLI   | 1.2.2.02.13.01.001  | Indisponibile  | 29     | 13         | 520           | TR        | SAN VEANNO |           | No                            | 10/07/1975           | TRASFERIMENTO A TITOLO GRATUITO | Valore catastale   | 66,63  | 66,63  | AGENZIA FORESTALE REGIONALE |      |
| 38265                              | TERRENI AGRICOLI   | 1.2.2.02.13.01.001  | Indisponibile  | 29     | 14         | 3.180         | TR        | SAN VEANNO |           | No                            | 10/07/1975           | TRASFERIMENTO A TITOLO GRATUITO | Valore catastale   | 453,38   | 453,38   | AGENZIA FORESTALE REGIONALE |      |
| 38266                              | TERRENI AGRICOLI   | 1.2.2.02.13.01.001  | Indisponibile  | 29     | 22         | 9.120         | TR        | SAN VEANNO |           | No                            | 10/07/1975           | TRASFERIMENTO A TITOLO GRATUITO | Valore catastale   | 1.301,63   | 1.301,63   | AGENZIA FORESTALE REGIONALE |      |
| 38267                              | TERRENI AGRICOLI   | 1.2.2.02.13.01.001  | Indisponibile  | 29     | 46         | 5.000         | TR        | SAN VEANNO |           | No                            | 10/07/1975           | TRASFERIMENTO A TITOLO GRATUITO | Valore catastale   | 1.469,00   | 1.469,00   | AGENZIA FORESTALE REGIONALE |      |
| 38268                              | TERRENI AGRICOLI   | 1.2.2.02.13.01.001  | Indisponibile  | 29     | 48         | 97.320        | TR        | SAN VEANNO |           | No                            | 10/07/1975           | TRASFERIMENTO A TITOLO GRATUITO | Valore catastale   | 7.351,50   | 7.351,50   | AGENZIA FORESTALE REGIONALE |      |
| 38269                              | TERRENI AGRICOLI   | 1.2.2.02.13.01.001  | Indisponibile  | 29     | 49         | 740           | TR        | SAN VEANNO |           | No                            | 10/07/1975           | TRASFERIMENTO A TITOLO GRATUITO | Valore catastale   | 112,13   | 112,13   | AGENZIA FORESTALE REGIONALE |      |
| 38271                              | TERRENI AGRICOLI   | 1.2.2.02.13.01.001  | Indisponibile  | 30     | 78         | 68.820        | TR        | SAN VEANNO |           | No                            | 28/05/1980           | TRASFERIMENTO A TITOLO GRATUITO | Valore catastale   | 7.509,13   | 7.509,13   | AGENZIA FORESTALE REGIONALE |      |
| 38272                              | TERRENI AGRICOLI   | 1.2.2.02.13.01.001  | Indisponibile  | 31     | 1          | 189.670       | TR        | SAN VEANNO |           | No                            | 28/05/1980           | TRASFERIMENTO A TITOLO GRATUITO | Valore catastale   | 20.692,75  | 20.692,75  | AGENZIA FORESTALE REGIONALE |      |
| 38273                              | TERRENI AGRICOLI   | 1.2.2.02.13.01.001  | Indisponibile  | 31     | 2          | 226.570       | TR        | SAN VEANNO | VOC BALLI | No                            | 10/07/1975           | TRASFERIMENTO A TITOLO GRATUITO | Valore catastale   | 47.536,13  | 47.536,13  | AGENZIA FORESTALE REGIONALE |      |
| 38274                              | TERRENI AGRICOLI   | 1.2.2.02.13.01.001  | Indisponibile  | 31     | 3          | 21.720        | TR        | SAN VEANNO | VOC BALLI | No                            | 10/07/1975           | TRASFERIMENTO A TITOLO GRATUITO | Valore catastale   | 4.556,50   | 4.556,50   | AGENZIA FORESTALE REGIONALE |      |
| 38275                              | TERRENI AGRICOLI   | 1.2.2.02.13.01.001  | Indisponibile  | 31     | 4          | 120           | TR        | SAN VEANNO |           | No                            | 10/07/1975           | TRASFERIMENTO A TITOLO GRATUITO | Valore catastale   | 4,88   | 4,88   | AGENZIA FORESTALE REGIONALE |      |
| 38276                              | TERRENI AGRICOLI   | 1.2.2.02.13.01.001  | Indisponibile  | 31     | 5          | 150           | TR        | SAN VEANNO | VOC BALLI | No                            | 10/07/1975           | TRASFERIMENTO A TITOLO GRATUITO | Valore catastale   | 6,50   | 6,50   | AGENZIA FORESTALE REGIONALE |      |
| 38277                              | TERRENI AGRICOLI   | 1.2.2.02.13.01.001  | Indisponibile  | 31     | 6          | 7.960         | TR        | SAN VEANNO |           | No                            | 28/05/1980           | TRASFERIMENTO A TITOLO GRATUITO | Valore catastale   | 2.338,38   | 2.338,38   | AGENZIA FORESTALE REGIONALE |      |
| 38278                              | TERRENI AGRICOLI   | 1.2.2.02.13.01.001  | Indisponibile  | 31     | 7          | 5.240         | TR        | SAN VEANNO |           | No                            | 28/05/1980           | TRASFERIMENTO A TITOLO GRATUITO | Valore catastale   | 791,38   | 791,38   | AGENZIA FORESTALE REGIONALE |      |
| 38279                              | TERRENI AGRICOLI   | 1.2.2.02.13.01.001  | Indisponibile  | 31     | 8          | 87.700        | TR        | SAN VEANNO |           | No                            | 28/05/1980           | TRASFERIMENTO A TITOLO GRATUITO | Valore catastale   | 24.927,50  | 24.927,50  | AGENZIA FORESTALE REGIONALE |      |
| 38280                              | TERRENI AGRICOLI   | 1.2.2.02.13.01.001  | Indisponibile  | 31     | 9          | 33.330        | TR        | SAN VEANNO |           | No                            | 28/05/1980           | TRASFERIMENTO A TITOLO GRATUITO | Valore catastale   | 5.034,25   | 5.034,25   | AGENZIA FORESTALE REGIONALE |      |
| 38281                              | TERRENI AGRICOLI   | 1.2.2.02.13.01.001  | Indisponibile  | 31     | 10         | 1.370         | TR        | SAN VEANNO | VOC BALLI | No                            | 28/05/1980           | TRASFERIMENTO A TITOLO GRATUITO | Valore catastale   | 196,00   | 196,00   | AGENZIA FORESTALE REGIONALE |      |
| 38282                              | TERRENI AGRICOLI   | 1.2.2.02.13.01.001  | Indisponibile  | 31     | 12         | 12.290        | TR        | SAN VEANNO |           | No                            | 28/05/1980           | TRASFERIMENTO A TITOLO GRATUITO | Valore catastale   | 1.857,38   | 1.857,38   | AGENZIA FORESTALE REGIONALE |      |
| 38283                              | TERRENI AGRICOLI   | 1.2.2.02.13.01.001  | Indisponibile  | 31     | 13         | 43.200        | TR        | SAN VEANNO |           | No                            | 28/05/1980           | TRASFERIMENTO A TITOLO GRATUITO | Valore catastale   | 12.900,88  | 12.900,88  | AGENZIA FORESTALE REGIONALE |      |
| 38284                              | TERRENI AGRICOLI   | 1.2.2.02.13.01.001  | Indisponibile  | 31     | 14         | 3.580         | TR        | SAN VEANNO |           | No                            | 28/05/1980           | TRASFERIMENTO A TITOLO GRATUITO | Valore catastale   | 2.554,50   | 2.554,50   | AGENZIA FORESTALE REGIONALE |      |
| 38285                              | TERRENI AGRICOLI   | 1.2.2.02.13.01.001  | Indisponibile  | 31     | 16         | 14.320        | TR        | SAN VEANNO |           | No                            | 28/05/1980           | TRASFERIMENTO A TITOLO GRATUITO | Valore catastale   | 2.301,00   | 2.301,00   | AGENZIA FORESTALE REGIONALE |      |
| 38286                              | TERRENI AGRICOLI   | 1.2.2.02.13.01.001  | Indisponibile  | 31     | 17         | 3.600         | TR        | SAN VEANNO |           | No                            | 28/05/1980           | TRASFERIMENTO A TITOLO GRATUITO | Valore catastale   | 755,63   | 755,63   | AGENZIA FORESTALE REGIONALE |      |
| 38287                              | TERRENI AGRICOLI   | 1.2.2.02.13.01.001  | Indisponibile  | 31     | 18         | 3.740         | TR        | SAN VEANNO |           | No                            | 28/05/1980           | TRASFERIMENTO A TITOLO GRATUITO | Valore catastale   | 481,00   | 481,00   | AGENZIA FORESTALE REGIONALE |      |
| 38288                              | TERRENI AGRICOLI   | 1.2.2.02.13.01.001  | Indisponibile  | 31     | 19         | 9.400         | TR        | SAN VEANNO |           | No                            | 28/05/1980           | TRASFERIMENTO A TITOLO GRATUITO | Valore catastale   | 1.774,50   | 1.774,50   | AGENZIA FORESTALE REGIONALE |      |
| 38290                              | TERRENI AGRICOLI   | 1.2.2.02.13.01.001  | Indisponibile  | 31     | 21         | 2.770         | TR        | SAN VEANNO |           | No                            | 28/05/1980           | TRASFERIMENTO A TITOLO GRATUITO | Valore catastale   | 814,13   | 814,13   | AGENZIA FORESTALE REGIONALE |      |
| 38291                              | TERRENI AGRICOLI   | 1.2.2.02.13.01.001  | Indisponibile  | 31     | 22         | 2.050         | TR        | SAN VEANNO | VOC BALLI | No                            | 28/05/1980           | TRASFERIMENTO A TITOLO GRATUITO | Valore catastale   | 602,88   | 602,88   | AGENZIA FORESTALE REGIONALE |      |

**PATRIMONIO IMMOBILIARE REGIONE UMBRIA**  
**Prospetto Terreni al 31/12/2017**

| Numero identificativo (da sistema) | Classificazione secondo il piano dei conti dello Stato Patrimoniale in base al D.lgs. 118/2011 (descrizione) | Classificazione secondo il piano dei conti dello Stato Patrimoniale in base al D.lgs. 118/2011 (Codice) | Classificazione ai sensi del codice civile (demaniale, disponibile, indisponibile) | Foglio | Particella | Superficie mq | Provincia | Comune     | Località  | Bene soggetto ad ammortamento | Data di acquisizione | Modalità di acquisizione        | Criterio di valutazione secondo i principi del D.lgs. 118/2011 | Valore dell'immobile secondo i principi del D.lgs. 118/2011 al 31/12/2017 (euro) | Valore dell'immobile secondo i principi del D.lgs. 118/2011 al 31/12/2016 (euro) | Eme Gestore                 | Note |
|------------------------------------|--|---|--|--------|------------|---------------|-----------|------------|-----------|-------------------------------|----------------------|---------------------------------|--|--|--|-----------------------------|------|
| 38292                              | TERRENI AGRICOLI   | 1.2.2.02.13.01.001  | Indisponibile  | 31     | 31         | 1.540         | TR        | SAN VEANNO |           | No                            | 28/05/1980           | TRASFERIMENTO A TITOLO GRATUITO | Valore catastale   | 180,38   | 180,38   | AGENZIA FORESTALE REGIONALE |      |
| 38293                              | TERRENI AGRICOLI   | 1.2.2.02.13.01.001  | Indisponibile  | 31     | 32         | 170           | TR        | SAN VEANNO |           | No                            | 28/05/1980           | TRASFERIMENTO A TITOLO GRATUITO | Valore catastale   | 40,63  | 40,63  | AGENZIA FORESTALE REGIONALE |      |
| 38294                              | TERRENI AGRICOLI   | 1.2.2.02.13.01.001  | Indisponibile  | 31     | 34         | 990           | TR        | SAN VEANNO |           | No                            | 28/05/1980           | TRASFERIMENTO A TITOLO GRATUITO | Valore catastale   | 117,00   | 117,00   | AGENZIA FORESTALE REGIONALE |      |
| 38295                              | TERRENI AGRICOLI   | 1.2.2.02.13.01.001  | Indisponibile  | 31     | 35         | 5.710         | TR        | SAN VEANNO |           | No                            | 28/05/1980           | TRASFERIMENTO A TITOLO GRATUITO | Valore catastale   | 997,75   | 997,75   | AGENZIA FORESTALE REGIONALE |      |
| 38296                              | TERRENI AGRICOLI   | 1.2.2.02.13.01.001  | Indisponibile  | 31     | 36         | 2.250         | TR        | SAN VEANNO |           | No                            | 28/05/1980           | TRASFERIMENTO A TITOLO GRATUITO | Valore catastale   | 264,88   | 264,88   | AGENZIA FORESTALE REGIONALE |      |
| 38297                              | TERRENI AGRICOLI   | 1.2.2.02.13.01.001  | Indisponibile  | 31     | 37         | 8.430         | TR        | SAN VEANNO |           | No                            | 28/05/1980           | TRASFERIMENTO A TITOLO GRATUITO | Valore catastale   | 991,25   | 991,25   | AGENZIA FORESTALE REGIONALE |      |
| 38298                              | TERRENI AGRICOLI   | 1.2.2.02.13.01.001  | Indisponibile  | 31     | 40         | 1.470         | TR        | SAN VEANNO |           | No                            | 28/05/1980           | TRASFERIMENTO A TITOLO GRATUITO | Valore catastale   | 209,63   | 209,63   | AGENZIA FORESTALE REGIONALE |      |
| 38299                              | TERRENI AGRICOLI   | 1.2.2.02.13.01.001  | Indisponibile  | 31     | 41         | 44.030        | TR        | SAN VEANNO |           | No                            | 28/05/1980           | TRASFERIMENTO A TITOLO GRATUITO | Valore catastale   | 12.832,63  | 12.832,63  | AGENZIA FORESTALE REGIONALE |      |
| 38301                              | TERRENI AGRICOLI   | 1.2.2.02.13.01.001  | Indisponibile  | 31     | 43         | 350           | TR        | SAN VEANNO |           | No                            | 28/05/1980           | TRASFERIMENTO A TITOLO GRATUITO | Valore catastale   | 14,63  | 14,63  | AGENZIA FORESTALE REGIONALE |      |
| 38302                              | TERRENI AGRICOLI   | 1.2.2.02.13.01.001  | Indisponibile  | 31     | 44         | 450           | TR        | SAN VEANNO |           | No                            | 28/05/1980           | TRASFERIMENTO A TITOLO GRATUITO | Valore catastale   | 19,50  | 19,50  | AGENZIA FORESTALE REGIONALE |      |
| 38303                              | TERRENI AGRICOLI   | 1.2.2.02.13.01.001  | Indisponibile  | 31     | 53         | 42.460        | TR        | SAN VEANNO |           | No                            | 28/05/1980           | TRASFERIMENTO A TITOLO GRATUITO | Valore catastale   | 4.632,88   | 4.632,88   | AGENZIA FORESTALE REGIONALE |      |
| 38304                              | TERRENI AGRICOLI   | 1.2.2.02.13.01.001  | Indisponibile  | 31     | 58         | 9.330         | TR        | SAN VEANNO |           | No                            | 28/05/1980           | TRASFERIMENTO A TITOLO GRATUITO | Valore catastale   | 1.096,88   | 1.096,88   | AGENZIA FORESTALE REGIONALE |      |
| 38305                              | TERRENI AGRICOLI   | 1.2.2.02.13.01.001  | Indisponibile  | 31     | 59         | 6.240         | TR        | SAN VEANNO |           | No                            | 28/05/1980           | TRASFERIMENTO A TITOLO GRATUITO | Valore catastale   | 732,88   | 732,88   | AGENZIA FORESTALE REGIONALE |      |
| 38306                              | TERRENI AGRICOLI   | 1.2.2.02.13.01.001  | Indisponibile  | 31     | 60         | 19.980        | TR        | SAN VEANNO |           | No                            | 28/05/1980           | TRASFERIMENTO A TITOLO GRATUITO | Valore catastale   | 4.187,63   | 4.187,63   | AGENZIA FORESTALE REGIONALE |      |
| 38307                              | TERRENI AGRICOLI   | 1.2.2.02.13.01.001  | Indisponibile  | 31     | 61         | 9.410         | TR        | SAN VEANNO |           | No                            | 28/05/1980           | TRASFERIMENTO A TITOLO GRATUITO | Valore catastale   | 1.428,38   | 1.428,38   | AGENZIA FORESTALE REGIONALE |      |
| 38308                              | TERRENI AGRICOLI   | 1.2.2.02.13.01.001  | Indisponibile  | 31     | 62         | 15.680        | TR        | SAN VEANNO |           | No                            | 28/05/1980           | TRASFERIMENTO A TITOLO GRATUITO | Valore catastale   | 2.018,25   | 2.018,25   | AGENZIA FORESTALE REGIONALE |      |
| 38309                              | TERRENI AGRICOLI   | 1.2.2.02.13.01.001  | Indisponibile  | 31     | 63         | 3.980         | TR        | SAN VEANNO |           | No                            | 28/05/1980           | TRASFERIMENTO A TITOLO GRATUITO | Valore catastale   | 1.168,38   | 1.168,38   | AGENZIA FORESTALE REGIONALE |      |
| 38310                              | TERRENI AGRICOLI   | 1.2.2.02.13.01.001  | Indisponibile  | 31     | 64         | 21.440        | TR        | SAN VEANNO |           | No                            | 28/05/1980           | TRASFERIMENTO A TITOLO GRATUITO | Valore catastale   | 4.498,00   | 4.498,00   | AGENZIA FORESTALE REGIONALE |      |
| 38311                              | TERRENI AGRICOLI   | 1.2.2.02.13.01.001  | Indisponibile  | 31     | 66         | 13.120        | TR        | SAN VEANNO |           | No                            | 28/05/1980           | TRASFERIMENTO A TITOLO GRATUITO | Valore catastale   | 3.095,63   | 3.095,63   | AGENZIA FORESTALE REGIONALE |      |
| 38312                              | TERRENI AGRICOLI   | 1.2.2.02.13.01.001  | Indisponibile  | 31     | 68         | 9.320         | TR        | SAN VEANNO |           | No                            | 28/05/1980           | TRASFERIMENTO A TITOLO GRATUITO | Valore catastale   | 2.738,13   | 2.738,13   | AGENZIA FORESTALE REGIONALE |      |
| 38313                              | TERRENI AGRICOLI   | 1.2.2.02.13.01.001  | Indisponibile  | 31     | 69         | 37.700        | TR        | SAN VEANNO |           | No                            | 28/05/1980           | TRASFERIMENTO A TITOLO GRATUITO | Valore catastale   | 4.590,63   | 4.590,63   | AGENZIA FORESTALE REGIONALE |      |
| 38314                              | TERRENI AGRICOLI   | 1.2.2.02.13.01.001  | Indisponibile  | 32     | 17         | 52.380        | TR        | SAN VEANNO | S.VITO    | No                            | 10/07/1975           | TRASFERIMENTO A TITOLO GRATUITO | Valore catastale   | 3.956,88   | 3.956,88   | AGENZIA FORESTALE REGIONALE |      |
| 38315                              | TERRENI AGRICOLI   | 1.2.2.02.13.01.001  | Indisponibile  | 32     | 18         | 21.220        | TR        | SAN VEANNO |           | No                            | 10/07/1975           | TRASFERIMENTO A TITOLO GRATUITO | Valore catastale   | 6.233,50   | 6.233,50   | AGENZIA FORESTALE REGIONALE |      |
| 38316                              | TERRENI AGRICOLI   | 1.2.2.02.13.01.001  | Indisponibile  | 32     | 24         | 71.920        | TR        | SAN VEANNO |           | No                            | 10/07/1975           | TRASFERIMENTO A TITOLO GRATUITO | Valore catastale   | 5.432,38   | 5.432,38   | AGENZIA FORESTALE REGIONALE |      |
| 38317                              | TERRENI AGRICOLI   | 1.2.2.02.13.01.001  | Indisponibile  | 32     | 25         | 800           | TR        | SAN VEANNO |           | No                            | 10/07/1975           | TRASFERIMENTO A TITOLO GRATUITO | Valore catastale   | 235,63   | 235,63   | AGENZIA FORESTALE REGIONALE |      |
| 38318                              | TERRENI AGRICOLI   | 1.2.2.02.13.01.001  | Indisponibile  | 32     | 27         | 98.230        | TR        | SAN VEANNO |           | No                            | 10/07/1975           | TRASFERIMENTO A TITOLO GRATUITO | Valore catastale   | 13.841,75  | 13.841,75  | AGENZIA FORESTALE REGIONALE |      |
| 38319                              | TERRENI AGRICOLI   | 1.2.2.02.13.01.001  | Indisponibile  | 33     | 1          | 10.280        | TR        | SAN VEANNO |           | No                            | 10/07/1975           | TRASFERIMENTO A TITOLO GRATUITO | Valore catastale   | 4.314,38   | 4.314,38   | AGENZIA FORESTALE REGIONALE |      |
| 38320                              | TERRENI AGRICOLI   | 1.2.2.02.13.01.001  | Indisponibile  | 33     | 2          | 127.220       | TR        | SAN VEANNO |           | No                            | 10/07/1975           | TRASFERIMENTO A TITOLO GRATUITO | Valore catastale   | 13.879,13  | 13.879,13  | AGENZIA FORESTALE REGIONALE |      |
| 38321                              | TERRENI AGRICOLI   | 1.2.2.02.13.01.001  | Indisponibile  | 33     | 3          | 3.510         | TR        | SAN VEANNO |           | No                            | 10/07/1975           | TRASFERIMENTO A TITOLO GRATUITO | Valore catastale   | 1.061,13   | 1.061,13   | AGENZIA FORESTALE REGIONALE |      |
| 38322                              | TERRENI AGRICOLI   | 1.2.2.02.13.01.001  | Indisponibile  | 33     | 4          | 15.990        | TR        | SAN VEANNO |           | No                            | 10/07/1975           | TRASFERIMENTO A TITOLO GRATUITO | Valore catastale   | 4.667,00   | 4.667,00   | AGENZIA FORESTALE REGIONALE |      |
| 38323                              | TERRENI AGRICOLI   | 1.2.2.02.13.01.001  | Indisponibile  | 33     | 5          | 47.720        | TR        | SAN VEANNO |           | No                            | 10/07/1975           | TRASFERIMENTO A TITOLO GRATUITO | Valore catastale   | 3.604,25   | 3.604,25   | AGENZIA FORESTALE REGIONALE |      |
| 38324                              | TERRENI AGRICOLI   | 1.2.2.02.13.01.001  | Indisponibile  | 33     | 6          | 15.740        | TR        | SAN VEANNO |           | No                            | 10/07/1975           | TRASFERIMENTO A TITOLO GRATUITO | Valore catastale   | 1.840,25   | 1.840,25   | AGENZIA FORESTALE REGIONALE |      |
| 38325                              | TERRENI AGRICOLI   | 1.2.2.02.13.01.001  | Indisponibile  | 33     | 7          | 245.520       | TR        | SAN VEANNO | VOC BALLI | No                            | 10/07/1975           | TRASFERIMENTO A TITOLO GRATUITO | Valore catastale   | 51.387,38  | 51.387,38  | AGENZIA FORESTALE REGIONALE |      |

**PATRIMONIO IMMOBILIARE REGIONE UMBRIA**  
**Prospetto Terreni al 31/12/2017**

| Numero identificativo (da sistema informativo) | Classificazione secondo il piano dei conti dello Stato Patrimoniale in base al D.lgs. 118/2011 (descrizione) | Classificazione secondo il piano dei conti dello Stato Patrimoniale in base al D.lgs. 118/2011 (Codice) | Classificazione ai sensi del codice civile (denominato disponibile, indisponibile) | Foglio | Particella | Superficie mq | Provincia | Comune     | Località  | Bene soggetto ad ammortamento | Data di acquisizione | Modalità di acquisizione        | Criterio di valutazione secondo i principi del D.lgs. 118/2011 | Valore dell'immobile secondo i principi del D.lgs. 118/2011 al 31/12/2017 (euro) | Valore dell'immobile secondo i principi del D.lgs. 118/2011 al 31/12/2016 (euro) | Eme Gestore                 | Note |
|--|--|---|--|--------|------------|---------------|-----------|------------|-----------|-------------------------------|----------------------|---------------------------------|--|--|--|-----------------------------|------|
| 38326  | TERRENI AGRICOLI   | 1.2.2.02.13.01.001  | Indisponibile  | 33     | 8          | 6.870         | TR        | SAN VEANNO | VOC BALLI | No                            | 10/07/1975           | TRASFERIMENTO A TITOLO GRATUITO | Valore catastale   | 287,63   | 287,63   | AGENZIA FORESTALE REGIONALE |      |
| 38327  | TERRENI AGRICOLI   | 1.2.2.02.13.01.001  | Indisponibile  | 33     | 9          | 307.670       | TR        | SAN VEANNO |           | No                            | 10/07/1975           | TRASFERIMENTO A TITOLO GRATUITO | Valore catastale   | 33.567,63  | 33.567,63  | AGENZIA FORESTALE REGIONALE |      |
| 38328  | TERRENI AGRICOLI   | 1.2.2.02.13.01.001  | Indisponibile  | 33     | 10         | 33.150        | TR        | SAN VEANNO | VOC BALLI | No                            | 10/07/1975           | TRASFERIMENTO A TITOLO GRATUITO | Valore catastale   | 1.391,00   | 1.391,00   | AGENZIA FORESTALE REGIONALE |      |
| 38329  | TERRENI AGRICOLI   | 1.2.2.02.13.01.001  | Indisponibile  | 33     | 11         | 181.210       | TR        | SAN VEANNO |           | No                            | 10/07/1975           | TRASFERIMENTO A TITOLO GRATUITO | Valore catastale   | 19.769,75  | 19.769,75  | AGENZIA FORESTALE REGIONALE |      |
| 38330  | TERRENI AGRICOLI   | 1.2.2.02.13.01.001  | Indisponibile  | 33     | 13         | 10.260        | TR        | SAN VEANNO | VOC BALLI | No                            | 28/05/1980           | TRASFERIMENTO A TITOLO GRATUITO | Valore catastale   | 2.058,88   | 2.058,88   | AGENZIA FORESTALE REGIONALE |      |
| 38331  | TERRENI AGRICOLI   | 1.2.2.02.13.01.001  | Indisponibile  | 33     | 14         | 14.730        | TR        | SAN VEANNO |           | No                            | 10/07/1975           | TRASFERIMENTO A TITOLO GRATUITO | Valore catastale   | 617,50   | 617,50   | AGENZIA FORESTALE REGIONALE |      |
| 38332  | TERRENI AGRICOLI   | 1.2.2.02.13.01.001  | Indisponibile  | 33     | 15         | 46.840        | TR        | SAN VEANNO |           | No                            | 10/07/1975           | TRASFERIMENTO A TITOLO GRATUITO | Valore catastale   | 3.537,63   | 3.537,63   | AGENZIA FORESTALE REGIONALE |      |
| 38333  | TERRENI AGRICOLI   | 1.2.2.02.13.01.001  | Indisponibile  | 33     | 16         | 22.690        | TR        | SAN VEANNO |           | No                            | 10/07/1975           | TRASFERIMENTO A TITOLO GRATUITO | Valore catastale   | 2.474,88   | 2.474,88   | AGENZIA FORESTALE REGIONALE |      |
| 38334  | TERRENI AGRICOLI   | 1.2.2.02.13.01.001  | Indisponibile  | 33     | 17         | 2.050         | TR        | SAN VEANNO |           | No                            | 10/07/1975           | TRASFERIMENTO A TITOLO GRATUITO | Valore catastale   | 154,38   | 154,38   | AGENZIA FORESTALE REGIONALE |      |
| 38335  | TERRENI AGRICOLI   | 1.2.2.02.13.01.001  | Indisponibile  | 33     | 18         | 2.200         | TR        | SAN VEANNO |           | No                            | 10/07/1975           | TRASFERIMENTO A TITOLO GRATUITO | Valore catastale   | 165,75   | 165,75   | AGENZIA FORESTALE REGIONALE |      |
| 38336  | TERRENI AGRICOLI   | 1.2.2.02.13.01.001  | Indisponibile  | 34     | 1          | 83.020        | TR        | SAN VEANNO |           | No                            | 10/07/1975           | TRASFERIMENTO A TITOLO GRATUITO | Valore catastale   | 9.057,75   | 9.057,75   | AGENZIA FORESTALE REGIONALE |      |
| 38337  | TERRENI AGRICOLI   | 1.2.2.02.13.01.001  | Indisponibile  | 34     | 2          | 156.800       | TR        | SAN VEANNO |           | No                            | 10/07/1975           | TRASFERIMENTO A TITOLO GRATUITO | Valore catastale   | 11.843,00  | 11.843,00  | AGENZIA FORESTALE REGIONALE |      |
| 38338  | TERRENI AGRICOLI   | 1.2.2.02.13.01.001  | Indisponibile  | 34     | 3          | 3.910         | TR        | SAN VEANNO |           | No                            | 10/07/1975           | TRASFERIMENTO A TITOLO GRATUITO | Valore catastale   | 295,75   | 295,75   | AGENZIA FORESTALE REGIONALE |      |
| 38339  | TERRENI AGRICOLI   | 1.2.2.02.13.01.001  | Indisponibile  | 34     | 4          | 189.980       | TR        | SAN VEANNO |           | No                            | 10/07/1975           | TRASFERIMENTO A TITOLO GRATUITO | Valore catastale   | 20.725,25  | 20.725,25  | AGENZIA FORESTALE REGIONALE |      |
| 38340  | TERRENI AGRICOLI   | 1.2.2.02.13.01.001  | Indisponibile  | 34     | 5          | 88.460        | TR        | SAN VEANNO |           | No                            | 10/07/1975           | TRASFERIMENTO A TITOLO GRATUITO | Valore catastale   | 6.682,00   | 6.682,00   | AGENZIA FORESTALE REGIONALE |      |
| 38341  | TERRENI AGRICOLI   | 1.2.2.02.13.01.001  | Indisponibile  | 34     | 6          | 124.950       | TR        | SAN VEANNO |           | No                            | 10/07/1975           | TRASFERIMENTO A TITOLO GRATUITO | Valore catastale   | 9.436,38   | 9.436,38   | AGENZIA FORESTALE REGIONALE |      |
| 38342  | TERRENI AGRICOLI   | 1.2.2.02.13.01.001  | Indisponibile  | 34     | 7          | 127.870       | TR        | SAN VEANNO |           | No                            | 10/07/1975           | TRASFERIMENTO A TITOLO GRATUITO | Valore catastale   | 9.659,00   | 9.659,00   | AGENZIA FORESTALE REGIONALE |      |
| 38343  | TERRENI AGRICOLI   | 1.2.2.02.13.01.001  | Indisponibile  | 34     | 8          | 125.510       | TR        | SAN VEANNO |           | No                            | 10/07/1975           | TRASFERIMENTO A TITOLO GRATUITO | Valore catastale   | 9.480,25   | 9.480,25   | AGENZIA FORESTALE REGIONALE |      |
| 38344  | TERRENI AGRICOLI   | 1.2.2.02.13.01.001  | Indisponibile  | 34     | 9          | 117.370       | TR        | SAN VEANNO |           | No                            | 10/07/1975           | TRASFERIMENTO A TITOLO GRATUITO | Valore catastale   | 8.864,38   | 8.864,38   | AGENZIA FORESTALE REGIONALE |      |
| 38345  | TERRENI AGRICOLI   | 1.2.2.02.13.01.001  | Indisponibile  | 35     | 1          | 37.410        | TR        | SAN VEANNO |           | No                            | 10/07/1975           | TRASFERIMENTO A TITOLO GRATUITO | Valore catastale   | 17.267,25  | 17.267,25  | AGENZIA FORESTALE REGIONALE |      |
| 38346  | TERRENI AGRICOLI   | 1.2.2.02.13.01.001  | Indisponibile  | 35     | 2          | 190.710       | TR        | SAN VEANNO |           | No                            | 10/07/1975           | TRASFERIMENTO A TITOLO GRATUITO | Valore catastale   | 28.809,63  | 28.809,63  | AGENZIA FORESTALE REGIONALE |      |
| 38347  | TERRENI AGRICOLI   | 1.2.2.02.13.01.001  | Indisponibile  | 35     | 3          | 38.300        | TR        | SAN VEANNO |           | No                            | 10/07/1975           | TRASFERIMENTO A TITOLO GRATUITO | Valore catastale   | 16.071,25  | 16.071,25  | AGENZIA FORESTALE REGIONALE |      |
| 38348  | TERRENI AGRICOLI   | 1.2.2.02.13.01.001  | Indisponibile  | 35     | 5          | 13.760        | TR        | SAN VEANNO |           | No                            | 10/07/1975           | TRASFERIMENTO A TITOLO GRATUITO | Valore catastale   | 5.005,00   | 5.005,00   | AGENZIA FORESTALE REGIONALE |      |
| 38349  | TERRENI AGRICOLI   | 1.2.2.02.13.01.001  | Indisponibile  | 35     | 6          | 11.470        | TR        | SAN VEANNO |           | No                            | 10/07/1975           | TRASFERIMENTO A TITOLO GRATUITO | Valore catastale   | 3.984,50   | 3.984,50   | AGENZIA FORESTALE REGIONALE |      |
| 38350  | TERRENI AGRICOLI   | 1.2.2.02.13.01.001  | Indisponibile  | 35     | 7          | 10.980        | TR        | SAN VEANNO |           | No                            | 10/07/1975           | TRASFERIMENTO A TITOLO GRATUITO | Valore catastale   | 3.417,38   | 3.417,38   | AGENZIA FORESTALE REGIONALE |      |
| 38351  | TERRENI AGRICOLI   | 1.2.2.02.13.01.001  | Indisponibile  | 35     | 8          | 13.590        | TR        | SAN VEANNO |           | No                            | 10/07/1975           | TRASFERIMENTO A TITOLO GRATUITO | Valore catastale   | 570,38   | 570,38   | AGENZIA FORESTALE REGIONALE |      |
| 38352  | TERRENI AGRICOLI   | 1.2.2.02.13.01.001  | Indisponibile  | 35     | 9          | 6.650         | TR        | SAN VEANNO |           | No                            | 10/07/1975           | TRASFERIMENTO A TITOLO GRATUITO | Valore catastale   | 724,75   | 724,75   | AGENZIA FORESTALE REGIONALE |      |
| 38353  | TERRENI AGRICOLI   | 1.2.2.02.13.01.001  | Indisponibile  | 35     | 10         | 3.100         | TR        | SAN VEANNO |           | No                            | 10/07/1975           | TRASFERIMENTO A TITOLO GRATUITO | Valore catastale   | 520,00   | 520,00   | AGENZIA FORESTALE REGIONALE |      |
| 38354  | TERRENI AGRICOLI   | 1.2.2.02.13.01.001  | Indisponibile  | 35     | 11         | 100.620       | TR        | SAN VEANNO |           | No                            | 10/07/1975           | TRASFERIMENTO A TITOLO GRATUITO | Valore catastale   | 7.600,13   | 7.600,13   | AGENZIA FORESTALE REGIONALE |      |
| 38355  | TERRENI AGRICOLI   | 1.2.2.02.13.01.001  | Indisponibile  | 35     | 12         | 2.200         | TR        | SAN VEANNO |           | No                            | 10/07/1975           | TRASFERIMENTO A TITOLO GRATUITO | Valore catastale   | 92,63  | 92,63  | AGENZIA FORESTALE REGIONALE |      |
| 38356  | TERRENI AGRICOLI   | 1.2.2.02.13.01.001  | Indisponibile  | 35     | 13         | 20.780        | TR        | SAN VEANNO |           | No                            | 10/07/1975           | TRASFERIMENTO A TITOLO GRATUITO | Valore catastale   | 6.103,50   | 6.103,50   | AGENZIA FORESTALE REGIONALE |      |
| 38357  | TERRENI AGRICOLI   | 1.2.2.02.13.01.001  | Indisponibile  | 35     | 14         | 66.670        | TR        | SAN VEANNO | PALARA    | No                            | 10/07/1975           | TRASFERIMENTO A TITOLO GRATUITO | Valore catastale   | 5.035,88   | 5.035,88   | AGENZIA FORESTALE REGIONALE |      |
| 38358  | TERRENI AGRICOLI   | 1.2.2.02.13.01.001  | Indisponibile  | 35     | 15         | 382.770       | TR        | SAN VEANNO |           | No                            | 10/07/1975           | TRASFERIMENTO A TITOLO GRATUITO | Valore catastale   | 41.760,88  | 41.760,88  | AGENZIA FORESTALE REGIONALE |      |

**PATRIMONIO IMMOBILIARE REGIONE UMBRIA**  
**Prospetto Terreni al 31/12/2017**

| Numero identificativo (da sistema informativo) | Classificazione secondo il piano dei conti dello Stato Patrimoniale in base al D.lgs. 118/2011 (descrizione) | Classificazione secondo il piano dei conti dello Stato Patrimoniale in base al D.lgs. 118/2011 (Codice) | Classificazione ai sensi del codice civile (denominata disponibile, indisponibile) | Foglio | Particella | Superficie mq | Provincia | Comune     | Località | Bene soggetto ad ammortamento | Data di acquisizione | Modalità di acquisizione        | Criterio di valutazione secondo i principi del D.lgs. 118/2011 | Valore dell'immobile secondo i principi del D.lgs. 118/2011 al 31/12/2017 (euro) | Valore dell'immobile secondo i principi del D.lgs. 118/2011 al 31/12/2016 (euro) | Eme Gestore                 | Note |
|--|--|---|--|--------|------------|---------------|-----------|------------|----------|-------------------------------|----------------------|---------------------------------|--|--|--|-----------------------------|------|
| 38359  | TERRENI AGRICOLI   | 1.2.2.02.13.01.001  | Indisponibile  | 35     | 16         | 4.730         | TR        | SAN VEANNO |          | No                            | 10/07/1975           | TRASFERIMENTO A TITOLO GRATUITO | Valore catastale   | 198,25   | 198,25   | AGENZIA FORESTALE REGIONALE |      |
| 38360  | TERRENI AGRICOLI   | 1.2.2.02.13.01.001  | Indisponibile  | 35     | 17         | 33.340        | TR        | SAN VEANNO |          | No                            | 10/07/1975           | TRASFERIMENTO A TITOLO GRATUITO | Valore catastale   | 13.112,13  | 13.112,13  | AGENZIA FORESTALE REGIONALE |      |
| 38363  | TERRENI AGRICOLI   | 1.2.2.02.13.01.001  | Indisponibile  | 35     | 21         | 33.170        | TR        | SAN VEANNO |          | No                            | 10/07/1975           | TRASFERIMENTO A TITOLO GRATUITO | Valore catastale   | 13.918,13  | 13.918,13  | AGENZIA FORESTALE REGIONALE |      |
| 38364  | TERRENI AGRICOLI   | 1.2.2.02.13.01.001  | Indisponibile  | 35     | 22         | 24.280        | TR        | SAN VEANNO |          | No                            | 10/07/1975           | TRASFERIMENTO A TITOLO GRATUITO | Valore catastale   | 6.764,88   | 6.764,88   | AGENZIA FORESTALE REGIONALE |      |
| 38365  | TERRENI AGRICOLI   | 1.2.2.02.13.01.001  | Indisponibile  | 36     | 1          | 95.330        | TR        | SAN VEANNO |          | No                            | 10/07/1975           | TRASFERIMENTO A TITOLO GRATUITO | Valore catastale   | 10.400,00  | 10.400,00  | AGENZIA FORESTALE REGIONALE |      |
| 38366  | TERRENI AGRICOLI   | 1.2.2.02.13.01.001  | Indisponibile  | 36     | 2          | 3.980         | TR        | SAN VEANNO |          | No                            | 10/07/1975           | TRASFERIMENTO A TITOLO GRATUITO | Valore catastale   | 1.670,50   | 1.670,50   | AGENZIA FORESTALE REGIONALE |      |
| 38367  | TERRENI AGRICOLI   | 1.2.2.02.13.01.001  | Indisponibile  | 36     | 3          | 464.800       | TR        | SAN VEANNO |          | No                            | 10/07/1975           | TRASFERIMENTO A TITOLO GRATUITO | Valore catastale   | 53.984,13  | 53.984,13  | AGENZIA FORESTALE REGIONALE |      |
| 38368  | TERRENI AGRICOLI   | 1.2.2.02.13.01.001  | Indisponibile  | 36     | 4          | 11.740        | TR        | SAN VEANNO |          | No                            | 10/07/1975           | TRASFERIMENTO A TITOLO GRATUITO | Valore catastale   | 1.971,13   | 1.971,13   | AGENZIA FORESTALE REGIONALE |      |
| 38369  | TERRENI AGRICOLI   | 1.2.2.02.13.01.001  | Indisponibile  | 36     | 5          | 20.280        | TR        | SAN VEANNO |          | No                            | 10/07/1975           | TRASFERIMENTO A TITOLO GRATUITO | Valore catastale   | 5.960,50   | 5.960,50   | AGENZIA FORESTALE REGIONALE |      |
| 38370  | TERRENI AGRICOLI   | 1.2.2.02.13.01.001  | Indisponibile  | 36     | 6          | 45.240        | TR        | SAN VEANNO |          | No                            | 10/07/1975           | TRASFERIMENTO A TITOLO GRATUITO | Valore catastale   | 13.289,25  | 13.289,25  | AGENZIA FORESTALE REGIONALE |      |
| 38371  | TERRENI AGRICOLI   | 1.2.2.02.13.01.001  | Indisponibile  | 36     | 7          | 3.040         | TR        | SAN VEANNO |          | No                            | 10/07/1975           | TRASFERIMENTO A TITOLO GRATUITO | Valore catastale   | 893,75   | 893,75   | AGENZIA FORESTALE REGIONALE |      |
| 38372  | TERRENI AGRICOLI   | 1.2.2.02.13.01.001  | Indisponibile  | 36     | 8          | 15.850        | TR        | SAN VEANNO |          | No                            | 10/07/1975           | TRASFERIMENTO A TITOLO GRATUITO | Valore catastale   | 6.685,25   | 6.685,25   | AGENZIA FORESTALE REGIONALE |      |
| 38373  | TERRENI AGRICOLI   | 1.2.2.02.13.01.001  | Indisponibile  | 36     | 9          | 6.250         | TR        | SAN VEANNO |          | No                            | 10/07/1975           | TRASFERIMENTO A TITOLO GRATUITO | Valore catastale   | 472,88   | 472,88   | AGENZIA FORESTALE REGIONALE |      |
| 38374  | TERRENI AGRICOLI   | 1.2.2.02.13.01.001  | Indisponibile  | 36     | 10         | 115.850       | TR        | SAN VEANNO |          | No                            | 10/07/1975           | TRASFERIMENTO A TITOLO GRATUITO | Valore catastale   | 8.750,63   | 8.750,63   | AGENZIA FORESTALE REGIONALE |      |
| 38375  | TERRENI AGRICOLI   | 1.2.2.02.13.01.001  | Indisponibile  | 36     | 11         | 5.110         | TR        | SAN VEANNO |          | No                            | 10/07/1975           | TRASFERIMENTO A TITOLO GRATUITO | Valore catastale   | 1.501,50   | 1.501,50   | AGENZIA FORESTALE REGIONALE |      |
| 38376  | TERRENI AGRICOLI   | 1.2.2.02.13.01.001  | Indisponibile  | 36     | 12         | 6.820         | TR        | SAN VEANNO |          | No                            | 10/07/1975           | TRASFERIMENTO A TITOLO GRATUITO | Valore catastale   | 2.003,63   | 2.003,63   | AGENZIA FORESTALE REGIONALE |      |
| 38377  | TERRENI AGRICOLI   | 1.2.2.02.13.01.001  | Indisponibile  | 36     | 13         | 1.220         | TR        | SAN VEANNO |          | No                            | 10/07/1975           | TRASFERIMENTO A TITOLO GRATUITO | Valore catastale   | 563,88   | 563,88   | AGENZIA FORESTALE REGIONALE |      |
| 38378  | TERRENI AGRICOLI   | 1.2.2.02.13.01.001  | Indisponibile  | 36     | 15         | 1.210         | TR        | SAN VEANNO |          | No                            | 10/07/1975           | TRASFERIMENTO A TITOLO GRATUITO | Valore catastale   | 406,25   | 406,25   | AGENZIA FORESTALE REGIONALE |      |
| 38379  | TERRENI AGRICOLI   | 1.2.2.02.13.01.001  | Indisponibile  | 36     | 18         | 11.960        | TR        | SAN VEANNO |          | No                            | 10/07/1975           | TRASFERIMENTO A TITOLO GRATUITO | Valore catastale   | 3.396,25   | 3.396,25   | AGENZIA FORESTALE REGIONALE |      |
| 38380  | TERRENI AGRICOLI   | 1.2.2.02.13.01.001  | Indisponibile  | 36     | 21         | 12.830        | TR        | SAN VEANNO | CARENA   | No                            | 10/07/1975           | TRASFERIMENTO A TITOLO GRATUITO | Valore catastale   | 5.921,50   | 5.921,50   | AGENZIA FORESTALE REGIONALE |      |
| 38381  | TERRENI AGRICOLI   | 1.2.2.02.13.01.001  | Indisponibile  | 36     | 22         | 5.600         | TR        | SAN VEANNO | CARENA   | No                            | 10/07/1975           | TRASFERIMENTO A TITOLO GRATUITO | Valore catastale   | 2.585,38   | 2.585,38   | AGENZIA FORESTALE REGIONALE |      |
| 38383  | TERRENI AGRICOLI   | 1.2.2.02.13.01.001  | Indisponibile  | 36     | 24         | 9.790         | TR        | SAN VEANNO | CARENA   | No                            | 10/07/1975           | TRASFERIMENTO A TITOLO GRATUITO | Valore catastale   | 3.285,75   | 3.285,75   | AGENZIA FORESTALE REGIONALE |      |
| 38384  | TERRENI AGRICOLI   | 1.2.2.02.13.01.001  | Indisponibile  | 36     | 25         | 200.370       | TR        | SAN VEANNO | CARENA   | No                            | 10/07/1975           | TRASFERIMENTO A TITOLO GRATUITO | Valore catastale   | 21.861,13  | 21.861,13  | AGENZIA FORESTALE REGIONALE |      |
| 38385  | TERRENI AGRICOLI   | 1.2.2.02.13.01.001  | Indisponibile  | 36     | 26         | 53.010        | TR        | SAN VEANNO | CARENA   | No                            | 10/07/1975           | TRASFERIMENTO A TITOLO GRATUITO | Valore catastale   | 5.783,38   | 5.783,38   | AGENZIA FORESTALE REGIONALE |      |
| 38386  | TERRENI AGRICOLI   | 1.2.2.02.13.01.001  | Indisponibile  | 36     | 27         | 630           | TR        | SAN VEANNO | CARENA   | No                            | 10/07/1975           | TRASFERIMENTO A TITOLO GRATUITO | Valore catastale   | 68,25  | 68,25  | AGENZIA FORESTALE REGIONALE |      |
| 38387  | TERRENI AGRICOLI   | 1.2.2.02.13.01.001  | Indisponibile  | 36     | 28         | 640           | TR        | SAN VEANNO | CARENA   | No                            | 10/07/1975           | TRASFERIMENTO A TITOLO GRATUITO | Valore catastale   | 69,88  | 69,88  | AGENZIA FORESTALE REGIONALE |      |
| 38388  | TERRENI AGRICOLI   | 1.2.2.02.13.01.001  | Indisponibile  | 36     | 29         | 4.150         | TR        | SAN VEANNO | CARENA   | No                            | 10/07/1975           | TRASFERIMENTO A TITOLO GRATUITO | Valore catastale   | 1.218,75   | 1.218,75   | AGENZIA FORESTALE REGIONALE |      |
| 38389  | TERRENI AGRICOLI   | 1.2.2.02.13.01.001  | Indisponibile  | 36     | 30         | 8.750         | TR        | SAN VEANNO | CARENA   | No                            | 10/07/1975           | TRASFERIMENTO A TITOLO GRATUITO | Valore catastale   | 3.670,88   | 3.670,88   | AGENZIA FORESTALE REGIONALE |      |
| 38390  | TERRENI AGRICOLI   | 1.2.2.02.13.01.001  | Indisponibile  | 37     | 1          | 66.250        | TR        | SAN VEANNO |          | No                            | 10/07/1975           | TRASFERIMENTO A TITOLO GRATUITO | Valore catastale   | 8.895,25   | 8.895,25   | AGENZIA FORESTALE REGIONALE |      |
| 38391  | TERRENI AGRICOLI   | 1.2.2.02.13.01.001  | Indisponibile  | 37     | 2          | 3.580         | TR        | SAN VEANNO |          | No                            | 10/07/1975           | TRASFERIMENTO A TITOLO GRATUITO | Valore catastale   | 151,13   | 151,13   | AGENZIA FORESTALE REGIONALE |      |
| 38392  | TERRENI AGRICOLI   | 1.2.2.02.13.01.001  | Indisponibile  | 37     | 3          | 14.770        | TR        | SAN VEANNO |          | No                            | 10/07/1975           | TRASFERIMENTO A TITOLO GRATUITO | Valore catastale   | 372,13   | 372,13   | AGENZIA FORESTALE REGIONALE |      |
| 38393  | TERRENI AGRICOLI   | 1.2.2.02.13.01.001  | Indisponibile  | 37     | 4          | 7.000         | TR        | SAN VEANNO |          | No                            | 10/07/1975           | TRASFERIMENTO A TITOLO GRATUITO | Valore catastale   | 2.938,00   | 2.938,00   | AGENZIA FORESTALE REGIONALE |      |
| 38394  | TERRENI AGRICOLI   | 1.2.2.02.13.01.001  | Indisponibile  | 37     | 5          | 2.410         | TR        | SAN VEANNO |          | No                            | 10/07/1975           | TRASFERIMENTO A TITOLO GRATUITO | Valore catastale   | 1.010,75   | 1.010,75   | AGENZIA FORESTALE REGIONALE |      |

**PATRIMONIO IMMOBILIARE REGIONE UMBRIA**  
**Prospetto Terreni al 31/12/2017**

| Numero identificativo (da sistema informativo) | Classificazione secondo il piano dei conti dello Stato Patrimoniale in base al D.lgs. 118/2011 (descrizione) | Classificazione secondo il piano dei conti dello Stato Patrimoniale in base al D.lgs. 118/2011 (Codice) | Classificazione ai sensi del codice civile (demaniale, disponibile, indisponibile) | Foglio | Particella | Superficie mq | Provincia | Comune     | Località | Bene soggetto ad ammortamento | Data di acquisizione | Modalità di acquisizione        | Criterio di valutazione secondo i principi del D.lgs. 118/2011 | Valore dell'immobile secondo i principi del D.lgs. 118/2011 al 31/12/2017 (euro) | Valore dell'immobile secondo i principi del D.lgs. 118/2011 al 31/12/2016 (euro) | Eme Gestore                 | Note |
|--|--|---|--|--------|------------|---------------|-----------|------------|----------|-------------------------------|----------------------|---------------------------------|--|--|--|-----------------------------|------|
| 38385  | TERRENI AGRICOLI   | 1.2.2.02.13.01.001  | Indisponibile  | 37     | 6          | 910           | TR        | SAN VEANNO |          | No                            | 10/07/1975           | TRASFERIMENTO A TITOLO GRATUITO | Valore catastale   | 381,88   | 381,88   | AGENZIA FORESTALE REGIONALE |      |
| 38386  | TERRENI AGRICOLI   | 1.2.2.02.13.01.001  | Indisponibile  | 37     | 7          | 126.860       | TR        | SAN VEANNO |          | No                            | 10/07/1975           | TRASFERIMENTO A TITOLO GRATUITO | Valore catastale   | 5.323,50   | 5.323,50   | AGENZIA FORESTALE REGIONALE |      |
| 38387  | TERRENI AGRICOLI   | 1.2.2.02.13.01.001  | Indisponibile  | 37     | 8          | 5.190         | TR        | SAN VEANNO |          | No                            | 10/07/1975           | TRASFERIMENTO A TITOLO GRATUITO | Valore catastale   | 2.177,50   | 2.177,50   | AGENZIA FORESTALE REGIONALE |      |
| 38388  | TERRENI AGRICOLI   | 1.2.2.02.13.01.001  | Indisponibile  | 37     | 9          | 3.910         | TR        | SAN VEANNO |          | No                            | 10/07/1975           | TRASFERIMENTO A TITOLO GRATUITO | Valore catastale   | 99,13  | 99,13  | AGENZIA FORESTALE REGIONALE |      |
| 38389  | TERRENI AGRICOLI   | 1.2.2.02.13.01.001  | Indisponibile  | 37     | 10         | 173.770       | TR        | SAN VEANNO | FORNACE  | No                            | 10/07/1975           | TRASFERIMENTO A TITOLO GRATUITO | Valore catastale   | 18.958,88  | 18.958,88  | AGENZIA FORESTALE REGIONALE |      |
| 38400  | TERRENI AGRICOLI   | 1.2.2.02.13.01.001  | Indisponibile  | 37     | 20         | 28.430        | TR        | SAN VEANNO | FORNACE  | No                            | 10/07/1975           | TRASFERIMENTO A TITOLO GRATUITO | Valore catastale   | 11.929,13  | 11.929,13  | AGENZIA FORESTALE REGIONALE |      |
| 38401  | TERRENI AGRICOLI   | 1.2.2.02.13.01.001  | Indisponibile  | 37     | 21         | 1.900         | TR        | SAN VEANNO | CARENA   | No                            | 10/07/1975           | TRASFERIMENTO A TITOLO GRATUITO | Valore catastale   | 797,88   | 797,88   | AGENZIA FORESTALE REGIONALE |      |
| 38402  | TERRENI AGRICOLI   | 1.2.2.02.13.01.001  | Indisponibile  | 37     | 22         | 105.860       | TR        | SAN VEANNO | FORNACE  | No                            | 10/07/1975           | TRASFERIMENTO A TITOLO GRATUITO | Valore catastale   | 11.552,13  | 11.552,13  | AGENZIA FORESTALE REGIONALE |      |
| 38404  | TERRENI AGRICOLI   | 1.2.2.02.13.01.001  | Indisponibile  | 37     | 30         | 97.240        | TR        | SAN VEANNO | FORNACE  | No                            | 10/07/1975           | TRASFERIMENTO A TITOLO GRATUITO | Valore catastale   | 10.609,63  | 10.609,63  | AGENZIA FORESTALE REGIONALE |      |
| 38405  | TERRENI AGRICOLI   | 1.2.2.02.13.01.001  | Indisponibile  | 37     | 42         | 8.870         | TR        | SAN VEANNO |          | No                            | 10/07/1975           | TRASFERIMENTO A TITOLO GRATUITO | Valore catastale   | 669,50   | 669,50   | AGENZIA FORESTALE REGIONALE |      |
| 38407  | TERRENI AGRICOLI   | 1.2.2.02.13.01.001  | Indisponibile  | 42     | 23         | 2.950         | TR        | SAN VEANNO |          | No                            | 28/05/1980           | TRASFERIMENTO A TITOLO GRATUITO | Valore catastale   | 866,13   | 866,13   | AGENZIA FORESTALE REGIONALE |      |
| 38408  | TERRENI AGRICOLI   | 1.2.2.02.13.01.001  | Indisponibile  | 42     | 24         | 2.800         | TR        | SAN VEANNO |          | No                            | 28/05/1980           | TRASFERIMENTO A TITOLO GRATUITO | Valore catastale   | 65,00  | 65,00  | AGENZIA FORESTALE REGIONALE |      |
| 38409  | TERRENI AGRICOLI   | 1.2.2.02.13.01.001  | Indisponibile  | 42     | 25         | 3.250         | TR        | SAN VEANNO |          | No                            | 28/05/1980           | TRASFERIMENTO A TITOLO GRATUITO | Valore catastale   | 463,13   | 463,13   | AGENZIA FORESTALE REGIONALE |      |
| 38410  | TERRENI AGRICOLI   | 1.2.2.02.13.01.001  | Indisponibile  | 42     | 49         | 19.950        | TR        | SAN VEANNO |          | No                            | 28/05/1980           | TRASFERIMENTO A TITOLO GRATUITO | Valore catastale   | 3.280,88   | 3.280,88   | AGENZIA FORESTALE REGIONALE |      |
| 38411  | TERRENI AGRICOLI   | 1.2.2.02.13.01.001  | Indisponibile  | 42     | 50         | 45.910        | TR        | SAN VEANNO |          | No                            | 28/05/1980           | TRASFERIMENTO A TITOLO GRATUITO | Valore catastale   | 5.382,00   | 5.382,00   | AGENZIA FORESTALE REGIONALE |      |
| 38412  | TERRENI AGRICOLI   | 1.2.2.02.13.01.001  | Indisponibile  | 42     | 51         | 5.350         | TR        | SAN VEANNO |          | No                            | 28/05/1980           | TRASFERIMENTO A TITOLO GRATUITO | Valore catastale   | 692,25   | 692,25   | AGENZIA FORESTALE REGIONALE |      |
| 38414  | TERRENI AGRICOLI   | 1.2.2.02.13.01.001  | Indisponibile  | 42     | 70         | 9.190         | TR        | SAN VEANNO |          | No                            | 28/05/1980           | TRASFERIMENTO A TITOLO GRATUITO | Valore catastale   | 7.712,25   | 7.712,25   | AGENZIA FORESTALE REGIONALE |      |
| 38417  | TERRENI AGRICOLI   | 1.2.2.02.13.01.001  | Indisponibile  | 42     | 74         | 4.800         | TR        | SAN VEANNO |          | No                            | 28/05/1980           | TRASFERIMENTO A TITOLO GRATUITO | Valore catastale   | 563,88   | 563,88   | AGENZIA FORESTALE REGIONALE |      |
| 38418  | TERRENI AGRICOLI   | 1.2.2.02.13.01.001  | Indisponibile  | 42     | 75         | 42.460        | TR        | SAN VEANNO |          | No                            | 28/05/1980           | TRASFERIMENTO A TITOLO GRATUITO | Valore catastale   | 6.062,88   | 6.062,88   | AGENZIA FORESTALE REGIONALE |      |
| 38419  | TERRENI AGRICOLI   | 1.2.2.02.13.01.001  | Indisponibile  | 42     | 76         | 37.860        | TR        | SAN VEANNO |          | No                            | 28/05/1980           | TRASFERIMENTO A TITOLO GRATUITO | Valore catastale   | 7.943,00   | 7.943,00   | AGENZIA FORESTALE REGIONALE |      |
| 38420  | TERRENI AGRICOLI   | 1.2.2.02.13.01.001  | Indisponibile  | 42     | 77         | 1.350         | TR        | SAN VEANNO |          | No                            | 28/05/1980           | TRASFERIMENTO A TITOLO GRATUITO | Valore catastale   | 567,13   | 567,13   | AGENZIA FORESTALE REGIONALE |      |
| 38421  | TERRENI AGRICOLI   | 1.2.2.02.13.01.001  | Indisponibile  | 42     | 78         | 7.630         | TR        | SAN VEANNO |          | No                            | 28/05/1980           | TRASFERIMENTO A TITOLO GRATUITO | Valore catastale   | 1.685,63   | 1.685,63   | AGENZIA FORESTALE REGIONALE |      |
| 38422  | TERRENI AGRICOLI   | 1.2.2.02.13.01.001  | Indisponibile  | 42     | 97         | 13.410        | TR        | SAN VEANNO |          | No                            | 28/05/1980           | TRASFERIMENTO A TITOLO GRATUITO | Valore catastale   | 1.800,50   | 1.800,50   | AGENZIA FORESTALE REGIONALE |      |
| 38425  | TERRENI AGRICOLI   | 1.2.2.02.13.01.001  | Indisponibile  | 43     | 1          | 21.940        | TR        | SAN VEANNO |          | No                            | 28/05/1980           | TRASFERIMENTO A TITOLO GRATUITO | Valore catastale   | 3.682,25   | 3.682,25   | AGENZIA FORESTALE REGIONALE |      |
| 38426  | TERRENI AGRICOLI   | 1.2.2.02.13.01.001  | Indisponibile  | 43     | 2          | 6.210         | TR        | SAN VEANNO |          | No                            | 28/05/1980           | TRASFERIMENTO A TITOLO GRATUITO | Valore catastale   | 1.698,13   | 1.698,13   | AGENZIA FORESTALE REGIONALE |      |
| 38427  | TERRENI AGRICOLI   | 1.2.2.02.13.01.001  | Indisponibile  | 43     | 3          | 7.170         | TR        | SAN VEANNO |          | No                            | 28/05/1980           | TRASFERIMENTO A TITOLO GRATUITO | Valore catastale   | 1.885,00   | 1.885,00   | AGENZIA FORESTALE REGIONALE |      |
| 38428  | TERRENI AGRICOLI   | 1.2.2.02.13.01.001  | Indisponibile  | 43     | 4          | 211.710       | TR        | SAN VEANNO |          | No                            | 28/05/1980           | TRASFERIMENTO A TITOLO GRATUITO | Valore catastale   | 35.535,50  | 35.535,50  | AGENZIA FORESTALE REGIONALE |      |
| 38429  | TERRENI AGRICOLI   | 1.2.2.02.13.01.001  | Indisponibile  | 43     | 5          | 8.715         | TR        | SAN VEANNO |          | No                            | 28/05/1980           | TRASFERIMENTO A TITOLO GRATUITO | Valore catastale   | 6.888,38   | 6.888,38   | AGENZIA FORESTALE REGIONALE |      |
| 38430  | TERRENI AGRICOLI   | 1.2.2.02.13.01.001  | Indisponibile  | 43     | 6          | 1.650         | TR        | SAN VEANNO |          | No                            | 28/05/1980           | TRASFERIMENTO A TITOLO GRATUITO | Valore catastale   | 42,25  | 42,25  | AGENZIA FORESTALE REGIONALE |      |
| 38431  | TERRENI AGRICOLI   | 1.2.2.02.13.01.001  | Indisponibile  | 43     | 7          | 32.990        | TR        | SAN VEANNO |          | No                            | 28/05/1980           | TRASFERIMENTO A TITOLO GRATUITO | Valore catastale   | 27.056,25  | 27.056,25  | AGENZIA FORESTALE REGIONALE |      |
| 38432  | TERRENI AGRICOLI   | 1.2.2.02.13.01.001  | Indisponibile  | 43     | 8          | 8.680         | TR        | SAN VEANNO |          | No                            | 28/05/1980           | TRASFERIMENTO A TITOLO GRATUITO | Valore catastale   | 8.740,88   | 8.740,88   | AGENZIA FORESTALE REGIONALE |      |
| 38434  | TERRENI AGRICOLI   | 1.2.2.02.13.01.001  | Indisponibile  | 43     | 10         | 3.650         | TR        | SAN VEANNO |          | No                            | 28/05/1980           | TRASFERIMENTO A TITOLO GRATUITO | Valore catastale   | 765,38   | 765,38   | AGENZIA FORESTALE REGIONALE |      |
| 38435  | TERRENI AGRICOLI   | 1.2.2.02.13.01.001  | Indisponibile  | 43     | 12         | 380           | TR        | SAN VEANNO |          | No                            | 28/05/1980           | TRASFERIMENTO A TITOLO GRATUITO | Valore catastale   | 0,00   | 0,00   | AGENZIA FORESTALE REGIONALE |      |

**PATRIMONIO IMMOBILIARE REGIONE UMBRIA**  
**Prospetto Terreni al 31/12/2017**

| Numero identificativo (da sistema informativo) | Classificazione secondo il piano dei conti dello Stato Patrimoniale in base al D.lgs. 118/2011 (descrizione) | Classificazione secondo il piano dei conti dello Stato Patrimoniale in base al D.lgs. 118/2011 (Codice) | Classificazione ai sensi del codice civile (demunita, disponibile, indisponibile) | Foglio | Particella | Superficie mq | Provincia | Comune     | Località | Bene soggetto ad ammortamento | Data di acquisizione | Modalità di acquisizione        | Criterio di valutazione secondo i principi del D.lgs. 118/2011 | Valore dell'immobile secondo i principi del D.lgs. 118/2011 al 31/12/2017 (euro) | Valore dell'immobile secondo i principi del D.lgs. 118/2011 al 31/12/2016 (euro) | Ente Gestore                | Note |
|--|--|---|---|--------|------------|---------------|-----------|------------|----------|-------------------------------|----------------------|---------------------------------|--|--|--|-----------------------------|------|
| 38436  | TERRENI AGRICOLI   | 1.2.2.02.13.01.001  | Indisponibile   | 43     | 14         | 2.025         | TR        | SAN VEANZO |          | No                            | 28/05/1980           | TRASFERIMENTO A TITOLO GRATUITO | Valore catastale   | 1.274,00   | 1.274,00   | AGENZIA FORESTALE REGIONALE |      |
| 38437  | TERRENI AGRICOLI   | 1.2.2.02.13.01.001  | Indisponibile   | 43     | 15         | 29.270        | TR        | SAN VEANZO |          | No                            | 28/05/1980           | TRASFERIMENTO A TITOLO GRATUITO | Valore catastale   | 18.424,25  | 18.424,25  | AGENZIA FORESTALE REGIONALE |      |
| 38438  | TERRENI AGRICOLI   | 1.2.2.02.13.01.001  | Indisponibile   | 43     | 16         | 6.300         | TR        | SAN VEANZO |          | No                            | 28/05/1980           | TRASFERIMENTO A TITOLO GRATUITO | Valore catastale   | 3.724,50   | 3.724,50   | AGENZIA FORESTALE REGIONALE |      |
| 38439  | TERRENI AGRICOLI   | 1.2.2.02.13.01.001  | Indisponibile   | 43     | 17         | 13.430        | TR        | SAN VEANZO |          | No                            | 28/05/1980           | TRASFERIMENTO A TITOLO GRATUITO | Valore catastale   | 8.214,38   | 8.214,38   | AGENZIA FORESTALE REGIONALE |      |
| 38440  | TERRENI AGRICOLI   | 1.2.2.02.13.01.001  | Indisponibile   | 43     | 18         | 22.270        | TR        | SAN VEANZO |          | No                            | 28/05/1980           | TRASFERIMENTO A TITOLO GRATUITO | Valore catastale   | 18.773,63  | 18.773,63  | AGENZIA FORESTALE REGIONALE |      |
| 38441  | TERRENI AGRICOLI   | 1.2.2.02.13.01.001  | Indisponibile   | 43     | 19         | 383.910       | TR        | SAN VEANZO |          | No                            | 28/05/1980           | TRASFERIMENTO A TITOLO GRATUITO | Valore catastale   | 61.082,13  | 61.082,13  | AGENZIA FORESTALE REGIONALE |      |
| 38442  | TERRENI AGRICOLI   | 1.2.2.02.13.01.001  | Indisponibile   | 43     | 20         | 13.270        | TR        | SAN VEANZO |          | No                            | 28/05/1980           | TRASFERIMENTO A TITOLO GRATUITO | Valore catastale   | 8.541,00   | 8.541,00   | AGENZIA FORESTALE REGIONALE |      |
| 38443  | TERRENI AGRICOLI   | 1.2.2.02.13.01.001  | Indisponibile   | 43     | 21         | 2.240         | TR        | SAN VEANZO |          | No                            | 28/05/1980           | TRASFERIMENTO A TITOLO GRATUITO | Valore catastale   | 469,63   | 469,63   | AGENZIA FORESTALE REGIONALE |      |
| 38444  | TERRENI AGRICOLI   | 1.2.2.02.13.01.001  | Indisponibile   | 43     | 22         | 3.280         | TR        | SAN VEANZO |          | No                            | 28/05/1980           | TRASFERIMENTO A TITOLO GRATUITO | Valore catastale   | 1.774,50   | 1.774,50   | AGENZIA FORESTALE REGIONALE |      |
| 38445  | TERRENI AGRICOLI   | 1.2.2.02.13.01.001  | Indisponibile   | 43     | 23         | 145.530       | TR        | SAN VEANZO |          | No                            | 28/05/1980           | TRASFERIMENTO A TITOLO GRATUITO | Valore catastale   | 24.427,00  | 24.427,00  | AGENZIA FORESTALE REGIONALE |      |
| 38446  | TERRENI AGRICOLI   | 1.2.2.02.13.01.001  | Indisponibile   | 43     | 24         | 25.980        | TR        | SAN VEANZO |          | No                            | 28/05/1980           | TRASFERIMENTO A TITOLO GRATUITO | Valore catastale   | 16.150,88  | 16.150,88  | AGENZIA FORESTALE REGIONALE |      |
| 38447  | TERRENI AGRICOLI   | 1.2.2.02.13.01.001  | Indisponibile   | 43     | 25         | 16.110        | TR        | SAN VEANZO |          | No                            | 28/05/1980           | TRASFERIMENTO A TITOLO GRATUITO | Valore catastale   | 6.743,75   | 6.743,75   | AGENZIA FORESTALE REGIONALE |      |
| 38448  | TERRENI AGRICOLI   | 1.2.2.02.13.01.001  | Indisponibile   | 43     | 26         | 8.090         | TR        | SAN VEANZO |          | No                            | 28/05/1980           | TRASFERIMENTO A TITOLO GRATUITO | Valore catastale   | 4.808,38   | 4.808,38   | AGENZIA FORESTALE REGIONALE |      |
| 38449  | TERRENI AGRICOLI   | 1.2.2.02.13.01.001  | Indisponibile   | 43     | 28         | 93.030        | TR        | SAN VEANZO |          | No                            | 28/05/1980           | TRASFERIMENTO A TITOLO GRATUITO | Valore catastale   | 14.053,00  | 14.053,00  | AGENZIA FORESTALE REGIONALE |      |
| 38450  | TERRENI AGRICOLI   | 1.2.2.02.13.01.001  | Indisponibile   | 44     | 3          | 4.440         | TR        | SAN VEANZO |          | No                            | 28/05/1980           | TRASFERIMENTO A TITOLO GRATUITO | Valore catastale   | 633,75   | 633,75   | AGENZIA FORESTALE REGIONALE |      |
| 38451  | TERRENI AGRICOLI   | 1.2.2.02.13.01.001  | Indisponibile   | 44     | 4          | 59.980        | TR        | SAN VEANZO |          | No                            | 28/05/1980           | TRASFERIMENTO A TITOLO GRATUITO | Valore catastale   | 49.481,25  | 49.481,25  | AGENZIA FORESTALE REGIONALE |      |
| 38452  | TERRENI AGRICOLI   | 1.2.2.02.13.01.001  | Indisponibile   | 44     | 13         | 51.530        | TR        | SAN VEANZO |          | No                            | 10/07/1975           | TRASFERIMENTO A TITOLO GRATUITO | Valore catastale   | 9.278,75   | 9.278,75   | AGENZIA FORESTALE REGIONALE |      |
| 38453  | TERRENI AGRICOLI   | 1.2.2.02.13.01.001  | Indisponibile   | 44     | 20         | 4.540         | TR        | SAN VEANZO |          | No                            | 28/05/1980           | TRASFERIMENTO A TITOLO GRATUITO | Valore catastale   | 3.810,63   | 3.810,63   | AGENZIA FORESTALE REGIONALE |      |
| 38454  | TERRENI AGRICOLI   | 1.2.2.02.13.01.001  | Indisponibile   | 44     | 21         | 15.170        | TR        | SAN VEANZO |          | No                            | 28/05/1980           | TRASFERIMENTO A TITOLO GRATUITO | Valore catastale   | 12.731,88  | 12.731,88  | AGENZIA FORESTALE REGIONALE |      |
| 38455  | TERRENI AGRICOLI   | 1.2.2.02.13.01.001  | Indisponibile   | 44     | 49         | 740           | TR        | SAN VEANZO |          | No                            | 28/05/1980           | TRASFERIMENTO A TITOLO GRATUITO | Valore catastale   | 715,00   | 715,00   | AGENZIA FORESTALE REGIONALE |      |
| 38456  | TERRENI AGRICOLI   | 1.2.2.02.13.01.001  | Indisponibile   | 44     | 59         | 9.660         | TR        | SAN VEANZO |          | No                            | 28/05/1980           | TRASFERIMENTO A TITOLO GRATUITO | Valore catastale   | 1.467,38   | 1.467,38   | AGENZIA FORESTALE REGIONALE |      |
| 38457  | TERRENI AGRICOLI   | 1.2.2.02.13.01.001  | Indisponibile   | 44     | 60         | 10.470        | TR        | SAN VEANZO |          | No                            | 28/05/1980           | TRASFERIMENTO A TITOLO GRATUITO | Valore catastale   | 1.493,38   | 1.493,38   | AGENZIA FORESTALE REGIONALE |      |
| 38458  | TERRENI AGRICOLI   | 1.2.2.02.13.01.001  | Indisponibile   | 44     | 61         | 9.430         | TR        | SAN VEANZO |          | No                            | 28/05/1980           | TRASFERIMENTO A TITOLO GRATUITO | Valore catastale   | 711,75   | 711,75   | AGENZIA FORESTALE REGIONALE |      |
| 38459  | TERRENI AGRICOLI   | 1.2.2.02.13.01.001  | Indisponibile   | 44     | 62         | 4.250         | TR        | SAN VEANZO |          | No                            | 28/05/1980           | TRASFERIMENTO A TITOLO GRATUITO | Valore catastale   | 713,38   | 713,38   | AGENZIA FORESTALE REGIONALE |      |
| 38460  | TERRENI AGRICOLI   | 1.2.2.02.13.01.001  | Indisponibile   | 44     | 63         | 5.465         | TR        | SAN VEANZO |          | No                            | 28/05/1980           | TRASFERIMENTO A TITOLO GRATUITO | Valore catastale   | 804,38   | 804,38   | AGENZIA FORESTALE REGIONALE |      |
| 38461  | TERRENI AGRICOLI   | 1.2.2.02.13.01.001  | Indisponibile   | 44     | 64         | 5.550         | TR        | SAN VEANZO |          | No                            | 28/05/1980           | TRASFERIMENTO A TITOLO GRATUITO | Valore catastale   | 921,38   | 921,38   | AGENZIA FORESTALE REGIONALE |      |
| 38462  | TERRENI AGRICOLI   | 1.2.2.02.13.01.001  | Indisponibile   | 44     | 66         | 8.630         | TR        | SAN VEANZO |          | No                            | 28/05/1980           | TRASFERIMENTO A TITOLO GRATUITO | Valore catastale   | 651,63   | 651,63   | AGENZIA FORESTALE REGIONALE |      |
| 38463  | TERRENI AGRICOLI   | 1.2.2.02.13.01.001  | Indisponibile   | 44     | 67         | 18.020        | TR        | SAN VEANZO |          | No                            | 28/05/1980           | TRASFERIMENTO A TITOLO GRATUITO | Valore catastale   | 11.342,50  | 11.342,50  | AGENZIA FORESTALE REGIONALE |      |
| 38464  | TERRENI AGRICOLI   | 1.2.2.02.13.01.001  | Indisponibile   | 44     | 68         | 17.420        | TR        | SAN VEANZO |          | No                            | 28/05/1980           | TRASFERIMENTO A TITOLO GRATUITO | Valore catastale   | 2.154,75   | 2.154,75   | AGENZIA FORESTALE REGIONALE |      |
| 38465  | TERRENI AGRICOLI   | 1.2.2.02.13.01.001  | Indisponibile   | 44     | 69         | 2.885         | TR        | SAN VEANZO |          | No                            | 28/05/1980           | TRASFERIMENTO A TITOLO GRATUITO | Valore catastale   | 407,88   | 407,88   | AGENZIA FORESTALE REGIONALE |      |
| 38466  | TERRENI AGRICOLI   | 1.2.2.02.13.01.001  | Indisponibile   | 44     | 70         | 8.800         | TR        | SAN VEANZO |          | No                            | 28/05/1980           | TRASFERIMENTO A TITOLO GRATUITO | Valore catastale   | 5.721,63   | 5.721,63   | AGENZIA FORESTALE REGIONALE |      |
| 38467  | TERRENI AGRICOLI   | 1.2.2.02.13.01.001  | Indisponibile   | 44     | 73         | 11.120        | TR        | SAN VEANZO |          | No                            | 28/05/1980           | TRASFERIMENTO A TITOLO GRATUITO | Valore catastale   | 4.592,25   | 4.592,25   | AGENZIA FORESTALE REGIONALE |      |
| 38468  | TERRENI AGRICOLI   | 1.2.2.02.13.01.001  | Indisponibile   | 44     | 74         | 4.465         | TR        | SAN VEANZO |          | No                            | 28/05/1980           | TRASFERIMENTO A TITOLO GRATUITO | Valore catastale   | 637,00   | 637,00   | AGENZIA FORESTALE REGIONALE |      |

**PATRIMONIO IMMOBILIARE REGIONE UMBRIA**  
**Prospetto Terreni al 31/12/2017**

| Numero identificativo (da sistema informativo) | Classificazione secondo il piano dei conti dello Stato Patrimoniale in base al D.lgs. 118/2011 (descrizione) | Classificazione secondo il piano dei conti dello Stato Patrimoniale in base al D.lgs. 118/2011 (Codice) | Classificazione ai sensi del codice civile (demaniale, disponibile, indisponibile) | Foglio | Particella | Superficie mq | Provincia | Comune     | Località | Bene soggetto ad ammortamento | Data di acquisizione | Modalità di acquisizione        | Criterio di valutazione secondo i principi del D.lgs. 118/2011 | Valore dell'immobile secondo i principi del D.lgs. 118/2011 al 31/12/2017 (euro) | Valore dell'immobile secondo i principi del D.lgs. 118/2011 al 31/12/2016 (euro) | Eme Gestore                 | Note |
|--|--|---|--|--------|------------|---------------|-----------|------------|----------|-------------------------------|----------------------|---------------------------------|--|--|--|-----------------------------|------|
| 38469  | TERRENI AGRICOLI   | 1.2.2.02.13.01.001  | Indisponibile  | 44     | 75         | 34.980        | TR        | SAN VEANNO |          | No                            | 28/05/1980           | TRASFERIMENTO A TITOLO GRATUITO | Valore catastale   | 20.059,00  | 20.059,00  | AGENZIA FORESTALE REGIONALE |      |
| 38470  | TERRENI AGRICOLI   | 1.2.2.02.13.01.001  | Indisponibile  | 44     | 76         | 46.490        | TR        | SAN VEANNO |          | No                            | 28/05/1980           | TRASFERIMENTO A TITOLO GRATUITO | Valore catastale   | 7.023,25   | 7.023,25   | AGENZIA FORESTALE REGIONALE |      |
| 38471  | TERRENI AGRICOLI   | 1.2.2.02.13.01.001  | Indisponibile  | 44     | 77         | 27.450        | TR        | SAN VEANNO |          | No                            | 28/05/1980           | TRASFERIMENTO A TITOLO GRATUITO | Valore catastale   | 3.344,25   | 3.344,25   | AGENZIA FORESTALE REGIONALE |      |
| 38472  | TERRENI AGRICOLI   | 1.2.2.02.13.01.001  | Indisponibile  | 44     | 78         | 7.300         | TR        | SAN VEANNO |          | No                            | 28/05/1980           | TRASFERIMENTO A TITOLO GRATUITO | Valore catastale   | 4.286,75   | 4.286,75   | AGENZIA FORESTALE REGIONALE |      |
| 38473  | TERRENI AGRICOLI   | 1.2.2.02.13.01.001  | Indisponibile  | 44     | 82         | 10.060        | TR        | SAN VEANNO |          | No                            | 28/05/1980           | TRASFERIMENTO A TITOLO GRATUITO | Valore catastale   | 6.332,63   | 6.332,63   | AGENZIA FORESTALE REGIONALE |      |
| 38474  | TERRENI AGRICOLI   | 1.2.2.02.13.01.001  | Indisponibile  | 44     | 83         | 28.220        | TR        | SAN VEANNO |          | No                            | 28/05/1980           | TRASFERIMENTO A TITOLO GRATUITO | Valore catastale   | 20.180,88  | 20.180,88  | AGENZIA FORESTALE REGIONALE |      |
| 38475  | TERRENI AGRICOLI   | 1.2.2.02.13.01.001  | Indisponibile  | 44     | 84         | 7.110         | TR        | SAN VEANNO |          | No                            | 28/05/1980           | TRASFERIMENTO A TITOLO GRATUITO | Valore catastale   | 2.088,13   | 2.088,13   | AGENZIA FORESTALE REGIONALE |      |
| 38476  | TERRENI AGRICOLI   | 1.2.2.02.13.01.001  | Indisponibile  | 44     | 85         | 15.520        | TR        | SAN VEANNO |          | No                            | 28/05/1980           | TRASFERIMENTO A TITOLO GRATUITO | Valore catastale   | 4.647,50   | 4.647,50   | AGENZIA FORESTALE REGIONALE |      |
| 38477  | TERRENI AGRICOLI   | 1.2.2.02.13.01.001  | Indisponibile  | 44     | 86         | 420           | TR        | SAN VEANNO |          | No                            | 28/05/1980           | TRASFERIMENTO A TITOLO GRATUITO | Valore catastale   | 0,00   | 0,00   | AGENZIA FORESTALE REGIONALE |      |
| 38478  | TERRENI AGRICOLI   | 1.2.2.02.13.01.001  | Indisponibile  | 44     | 88         | 950           | TR        | SAN VEANNO |          | No                            | 28/05/1980           | TRASFERIMENTO A TITOLO GRATUITO | Valore catastale   | 598,00   | 598,00   | AGENZIA FORESTALE REGIONALE |      |
| 38479  | TERRENI AGRICOLI   | 1.2.2.02.13.01.001  | Indisponibile  | 44     | 89         | 13.940        | TR        | SAN VEANNO |          | No                            | 28/05/1980           | TRASFERIMENTO A TITOLO GRATUITO | Valore catastale   | 5.139,88   | 5.139,88   | AGENZIA FORESTALE REGIONALE |      |
| 38480  | TERRENI AGRICOLI   | 1.2.2.02.13.01.001  | Indisponibile  | 44     | 90         | 6.765         | TR        | SAN VEANNO |          | No                            | 28/05/1980           | TRASFERIMENTO A TITOLO GRATUITO | Valore catastale   | 1.106,63   | 1.106,63   | AGENZIA FORESTALE REGIONALE |      |
| 38481  | TERRENI AGRICOLI   | 1.2.2.02.13.01.001  | Indisponibile  | 44     | 91         | 26.920        | TR        | SAN VEANNO |          | No                            | 28/05/1980           | TRASFERIMENTO A TITOLO GRATUITO | Valore catastale   | 9.743,50   | 9.743,50   | AGENZIA FORESTALE REGIONALE |      |
| 38482  | TERRENI AGRICOLI   | 1.2.2.02.13.01.001  | Indisponibile  | 44     | 92         | 18.180        | TR        | SAN VEANNO |          | No                            | 28/05/1980           | TRASFERIMENTO A TITOLO GRATUITO | Valore catastale   | 12.930,13  | 12.930,13  | AGENZIA FORESTALE REGIONALE |      |
| 38487  | TERRENI AGRICOLI   | 1.2.2.02.13.01.001  | Indisponibile  | 44     | 104        | 2.340         | TR        | SAN VEANNO |          | No                            | 28/05/1980           | TRASFERIMENTO A TITOLO GRATUITO | Valore catastale   | 393,25   | 393,25   | AGENZIA FORESTALE REGIONALE |      |
| 38488  | TERRENI AGRICOLI   | 1.2.2.02.13.01.001  | Indisponibile  | 44     | 105        | 5.590         | TR        | SAN VEANNO |          | No                            | 28/05/1980           | TRASFERIMENTO A TITOLO GRATUITO | Valore catastale   | 3.987,75   | 3.987,75   | AGENZIA FORESTALE REGIONALE |      |
| 38489  | TERRENI AGRICOLI   | 1.2.2.02.13.01.001  | Indisponibile  | 44     | 106        | 3.070         | TR        | SAN VEANNO |          | No                            | 28/05/1980           | TRASFERIMENTO A TITOLO GRATUITO | Valore catastale   | 1.285,38   | 1.285,38   | AGENZIA FORESTALE REGIONALE |      |
| 38490  | TERRENI AGRICOLI   | 1.2.2.02.13.01.001  | Indisponibile  | 44     | 107        | 12.750        | TR        | SAN VEANNO |          | No                            | 28/05/1980           | TRASFERIMENTO A TITOLO GRATUITO | Valore catastale   | 4.598,75   | 4.598,75   | AGENZIA FORESTALE REGIONALE |      |
| 38491  | TERRENI AGRICOLI   | 1.2.2.02.13.01.001  | Indisponibile  | 44     | 108        | 2.010         | TR        | SAN VEANNO |          | No                            | 28/05/1980           | TRASFERIMENTO A TITOLO GRATUITO | Valore catastale   | 569,88   | 569,88   | AGENZIA FORESTALE REGIONALE |      |
| 38492  | TERRENI AGRICOLI   | 1.2.2.02.13.01.001  | Indisponibile  | 44     | 111        | 5.110         | TR        | SAN VEANNO |          | No                            | 28/05/1980           | TRASFERIMENTO A TITOLO GRATUITO | Valore catastale   | 2.338,38   | 2.338,38   | AGENZIA FORESTALE REGIONALE |      |
| 38493  | TERRENI AGRICOLI   | 1.2.2.02.13.01.001  | Indisponibile  | 44     | 112        | 142.640       | TR        | SAN VEANNO |          | No                            | 10/07/1975           | TRASFERIMENTO A TITOLO GRATUITO | Valore catastale   | 23.941,13  | 23.941,13  | AGENZIA FORESTALE REGIONALE |      |
| 38494  | TERRENI AGRICOLI   | 1.2.2.02.13.01.001  | Indisponibile  | 44     | 113        | 6.740         | TR        | SAN VEANNO |          | No                            | 28/05/1980           | TRASFERIMENTO A TITOLO GRATUITO | Valore catastale   | 4.242,88   | 4.242,88   | AGENZIA FORESTALE REGIONALE |      |
| 38496  | TERRENI AGRICOLI   | 1.2.2.02.13.01.001  | Indisponibile  | 46     | 1          | 2.120         | TR        | SAN VEANNO |          | No                            | 28/05/1980           | TRASFERIMENTO A TITOLO GRATUITO | Valore catastale   | 303,88   | 303,88   | AGENZIA FORESTALE REGIONALE |      |
| 38497  | TERRENI AGRICOLI   | 1.2.2.02.13.01.001  | Indisponibile  | 46     | 2          | 9.270         | TR        | SAN VEANNO |          | No                            | 28/05/1980           | TRASFERIMENTO A TITOLO GRATUITO | Valore catastale   | 700,38   | 700,38   | AGENZIA FORESTALE REGIONALE |      |
| 38498  | TERRENI AGRICOLI   | 1.2.2.02.13.01.001  | Indisponibile  | 46     | 3          | 36.780        | TR        | SAN VEANNO |          | No                            | 28/05/1980           | TRASFERIMENTO A TITOLO GRATUITO | Valore catastale   | 14.256,13  | 14.256,13  | AGENZIA FORESTALE REGIONALE |      |
| 38499  | TERRENI AGRICOLI   | 1.2.2.02.13.01.001  | Indisponibile  | 46     | 4          | 7.000         | TR        | SAN VEANNO |          | No                            | 28/05/1980           | TRASFERIMENTO A TITOLO GRATUITO | Valore catastale   | 528,13   | 528,13   | AGENZIA FORESTALE REGIONALE |      |
| 38500  | TERRENI AGRICOLI   | 1.2.2.02.13.01.001  | Indisponibile  | 46     | 5          | 7.910         | TR        | SAN VEANNO |          | No                            | 28/05/1980           | TRASFERIMENTO A TITOLO GRATUITO | Valore catastale   | 3.150,88   | 3.150,88   | AGENZIA FORESTALE REGIONALE |      |
| 38501  | TERRENI AGRICOLI   | 1.2.2.02.13.01.001  | Indisponibile  | 46     | 6          | 8.540         | TR        | SAN VEANNO |          | No                            | 28/05/1980           | TRASFERIMENTO A TITOLO GRATUITO | Valore catastale   | 1.197,63   | 1.197,63   | AGENZIA FORESTALE REGIONALE |      |
| 38502  | TERRENI AGRICOLI   | 1.2.2.02.13.01.001  | Indisponibile  | 46     | 7          | 1.070         | TR        | SAN VEANNO |          | No                            | 28/05/1980           | TRASFERIMENTO A TITOLO GRATUITO | Valore catastale   | 448,50   | 448,50   | AGENZIA FORESTALE REGIONALE |      |
| 38503  | TERRENI AGRICOLI   | 1.2.2.02.13.01.001  | Indisponibile  | 46     | 10         | 5.600         | TR        | SAN VEANNO |          | No                            | 28/05/1980           | TRASFERIMENTO A TITOLO GRATUITO | Valore catastale   | 2.606,50   | 2.606,50   | AGENZIA FORESTALE REGIONALE |      |
| 38504  | TERRENI AGRICOLI   | 1.2.2.02.13.01.001  | Indisponibile  | 46     | 11         | 490           | TR        | SAN VEANNO |          | No                            | 28/05/1980           | TRASFERIMENTO A TITOLO GRATUITO | Valore catastale   | 308,75   | 308,75   | AGENZIA FORESTALE REGIONALE |      |
| 38505  | TERRENI AGRICOLI   | 1.2.2.02.13.01.001  | Indisponibile  | 46     | 12         | 2.800         | TR        | SAN VEANNO |          | No                            | 28/05/1980           | TRASFERIMENTO A TITOLO GRATUITO | Valore catastale   | 822,25   | 822,25   | AGENZIA FORESTALE REGIONALE |      |
| 38506  | TERRENI AGRICOLI   | 1.2.2.02.13.01.001  | Indisponibile  | 46     | 13         | 70.980        | TR        | SAN VEANNO |          | No                            | 28/05/1980           | TRASFERIMENTO A TITOLO GRATUITO | Valore catastale   | 7.709,00   | 7.709,00   | AGENZIA FORESTALE REGIONALE |      |

**PATRIMONIO IMMOBILIARE REGIONE UMBRIA**  
**Prospetto Terreni al 31/12/2017**

| Numero identificativo (da sistema informativo) | Classificazione secondo il piano dei conti dello Stato Patrimoniale in base al D.lgs. 118/2011 (descrizione) | Classificazione secondo il piano dei conti dello Stato Patrimoniale in base al D.lgs. 118/2011 (Codice) | Classificazione ai sensi del codice civile (demaniale, disponibile, indisponibile) | Foglio | Particella | Superficie mq | Provincia | Comune     | Località | Bene soggetto ad ammortamento | Data di acquisizione | Modalità di acquisizione        | Criterio di valutazione secondo i principi del D.lgs. 118/2011 | Valore dell'immobile secondo i principi del D.lgs. 118/2011 al 31/12/2017 (euro) | Valore dell'immobile secondo i principi del D.lgs. 118/2011 al 31/12/2016 (euro) | Ente Gestore                | Note |
|--|--|---|--|--------|------------|---------------|-----------|------------|----------|-------------------------------|----------------------|---------------------------------|--|--|--|-----------------------------|------|
| 38507  | TERRENI AGRICOLI   | 1.2.2.02.13.01.001  | Indisponibile  | 46     | 14         | 12.890        | TR        | SAN VEANNO |          | No                            | 28/05/1980           | TRASFERIMENTO A TITOLO GRATUITO | Valore catastale   | 7.986,88   | 7.986,88   | AGENZIA FORESTALE REGIONALE |      |
| 38508  | TERRENI AGRICOLI   | 1.2.2.02.13.01.001  | Indisponibile  | 46     | 15         | 11.840        | TR        | SAN VEANNO |          | No                            | 28/05/1980           | TRASFERIMENTO A TITOLO GRATUITO | Valore catastale   | 1.291,88   | 1.291,88   | AGENZIA FORESTALE REGIONALE |      |
| 38509  | TERRENI AGRICOLI   | 1.2.2.02.13.01.001  | Indisponibile  | 46     | 16         | 3.190         | TR        | SAN VEANNO |          | No                            | 28/05/1980           | TRASFERIMENTO A TITOLO GRATUITO | Valore catastale   | 937,63   | 937,63   | AGENZIA FORESTALE REGIONALE |      |
| 38510  | TERRENI AGRICOLI   | 1.2.2.02.13.01.001  | Indisponibile  | 46     | 17         | 23.100        | TR        | SAN VEANNO |          | No                            | 28/05/1980           | TRASFERIMENTO A TITOLO GRATUITO | Valore catastale   | 6.786,00   | 6.786,00   | AGENZIA FORESTALE REGIONALE |      |
| 38511  | TERRENI AGRICOLI   | 1.2.2.02.13.01.001  | Indisponibile  | 46     | 18         | 36.710        | TR        | SAN VEANNO |          | No                            | 28/05/1980           | TRASFERIMENTO A TITOLO GRATUITO | Valore catastale   | 5.848,38   | 5.848,38   | AGENZIA FORESTALE REGIONALE |      |
| 38512  | TERRENI AGRICOLI   | 1.2.2.02.13.01.001  | Indisponibile  | 46     | 19         | 1.910         | TR        | SAN VEANNO |          | No                            | 28/05/1980           | TRASFERIMENTO A TITOLO GRATUITO | Valore catastale   | 273,00   | 273,00   | AGENZIA FORESTALE REGIONALE |      |
| 38514  | TERRENI AGRICOLI   | 1.2.2.02.13.01.001  | Indisponibile  | 46     | 21         | 18.430        | TR        | SAN VEANNO |          | No                            | 28/05/1980           | TRASFERIMENTO A TITOLO GRATUITO | Valore catastale   | 14.105,00  | 14.105,00  | AGENZIA FORESTALE REGIONALE |      |
| 38515  | TERRENI AGRICOLI   | 1.2.2.02.13.01.001  | Indisponibile  | 46     | 22         | 11.480        | TR        | SAN VEANNO |          | No                            | 28/05/1980           | TRASFERIMENTO A TITOLO GRATUITO | Valore catastale   | 4.816,50   | 4.816,50   | AGENZIA FORESTALE REGIONALE |      |
| 38516  | TERRENI AGRICOLI   | 1.2.2.02.13.01.001  | Indisponibile  | 46     | 23         | 35.080        | TR        | SAN VEANNO |          | No                            | 28/05/1980           | TRASFERIMENTO A TITOLO GRATUITO | Valore catastale   | 5.299,13   | 5.299,13   | AGENZIA FORESTALE REGIONALE |      |
| 38517  | TERRENI AGRICOLI   | 1.2.2.02.13.01.001  | Indisponibile  | 46     | 24         | 390           | TR        | SAN VEANNO |          | No                            | 28/05/1980           | TRASFERIMENTO A TITOLO GRATUITO | Valore catastale   | 326,63   | 326,63   | AGENZIA FORESTALE REGIONALE |      |
| 38518  | TERRENI AGRICOLI   | 1.2.2.02.13.01.001  | Indisponibile  | 46     | 25         | 5.930         | TR        | SAN VEANNO |          | No                            | 28/05/1980           | TRASFERIMENTO A TITOLO GRATUITO | Valore catastale   | 1.742,00   | 1.742,00   | AGENZIA FORESTALE REGIONALE |      |
| 38519  | TERRENI AGRICOLI   | 1.2.2.02.13.01.001  | Indisponibile  | 46     | 26         | 2.560         | TR        | SAN VEANNO |          | No                            | 28/05/1980           | TRASFERIMENTO A TITOLO GRATUITO | Valore catastale   | 300,63   | 300,63   | AGENZIA FORESTALE REGIONALE |      |
| 38520  | TERRENI AGRICOLI   | 1.2.2.02.13.01.001  | Indisponibile  | 46     | 28         | 5.480         | TR        | SAN VEANNO |          | No                            | 28/05/1980           | TRASFERIMENTO A TITOLO GRATUITO | Valore catastale   | 1.610,38   | 1.610,38   | AGENZIA FORESTALE REGIONALE |      |
| 38521  | TERRENI AGRICOLI   | 1.2.2.02.13.01.001  | Indisponibile  | 46     | 29         | 5.930         | TR        | SAN VEANNO |          | No                            | 28/05/1980           | TRASFERIMENTO A TITOLO GRATUITO | Valore catastale   | 1.712,75   | 1.712,75   | AGENZIA FORESTALE REGIONALE |      |
| 38522  | TERRENI AGRICOLI   | 1.2.2.02.13.01.001  | Indisponibile  | 46     | 30         | 9.790         | TR        | SAN VEANNO |          | No                            | 28/05/1980           | TRASFERIMENTO A TITOLO GRATUITO | Valore catastale   | 2.876,25   | 2.876,25   | AGENZIA FORESTALE REGIONALE |      |
| 38523  | TERRENI AGRICOLI   | 1.2.2.02.13.01.001  | Indisponibile  | 46     | 31         | 2.630         | TR        | SAN VEANNO |          | No                            | 28/05/1980           | TRASFERIMENTO A TITOLO GRATUITO | Valore catastale   | 287,63   | 287,63   | AGENZIA FORESTALE REGIONALE |      |
| 38524  | TERRENI AGRICOLI   | 1.2.2.02.13.01.001  | Indisponibile  | 46     | 32         | 20.240        | TR        | SAN VEANNO |          | No                            | 28/05/1980           | TRASFERIMENTO A TITOLO GRATUITO | Valore catastale   | 3.058,25   | 3.058,25   | AGENZIA FORESTALE REGIONALE |      |
| 38525  | TERRENI AGRICOLI   | 1.2.2.02.13.01.001  | Indisponibile  | 46     | 33         | 177.970       | TR        | SAN VEANNO |          | No                            | 28/05/1980           | TRASFERIMENTO A TITOLO GRATUITO | Valore catastale   | 13.442,00  | 13.442,00  | AGENZIA FORESTALE REGIONALE |      |
| 38526  | TERRENI AGRICOLI   | 1.2.2.02.13.01.001  | Indisponibile  | 46     | 34         | 30.460        | TR        | SAN VEANNO |          | No                            | 28/05/1980           | TRASFERIMENTO A TITOLO GRATUITO | Valore catastale   | 4.602,00   | 4.602,00   | AGENZIA FORESTALE REGIONALE |      |
| 38527  | TERRENI AGRICOLI   | 1.2.2.02.13.01.001  | Indisponibile  | 46     | 35         | 37.890        | TR        | SAN VEANNO |          | No                            | 28/05/1980           | TRASFERIMENTO A TITOLO GRATUITO | Valore catastale   | 5.723,25   | 5.723,25   | AGENZIA FORESTALE REGIONALE |      |
| 38528  | TERRENI AGRICOLI   | 1.2.2.02.13.01.001  | Indisponibile  | 46     | 36         | 1.850         | TR        | SAN VEANNO |          | No                            | 28/05/1980           | TRASFERIMENTO A TITOLO GRATUITO | Valore catastale   | 1.165,13   | 1.165,13   | AGENZIA FORESTALE REGIONALE |      |
| 38529  | TERRENI AGRICOLI   | 1.2.2.02.13.01.001  | Indisponibile  | 46     | 37         | 16.280        | TR        | SAN VEANNO |          | No                            | 28/05/1980           | TRASFERIMENTO A TITOLO GRATUITO | Valore catastale   | 4.775,88   | 4.775,88   | AGENZIA FORESTALE REGIONALE |      |
| 38530  | TERRENI AGRICOLI   | 1.2.2.02.13.01.001  | Indisponibile  | 46     | 45         | 6.310         | TR        | SAN VEANNO |          | No                            | 28/05/1980           | TRASFERIMENTO A TITOLO GRATUITO | Valore catastale   | 476,13   | 476,13   | AGENZIA FORESTALE REGIONALE |      |
| 38532  | TERRENI AGRICOLI   | 1.2.2.02.13.01.001  | Indisponibile  | 46     | 47         | 14.410        | TR        | SAN VEANNO |          | No                            | 28/05/1980           | TRASFERIMENTO A TITOLO GRATUITO | Valore catastale   | 7.076,88   | 7.076,88   | AGENZIA FORESTALE REGIONALE |      |
| 38533  | TERRENI AGRICOLI   | 1.2.2.02.13.01.001  | Indisponibile  | 46     | 48         | 1.310         | TR        | SAN VEANNO |          | No                            | 28/05/1980           | TRASFERIMENTO A TITOLO GRATUITO | Valore catastale   | 385,13   | 385,13   | AGENZIA FORESTALE REGIONALE |      |
| 38534  | TERRENI AGRICOLI   | 1.2.2.02.13.01.001  | Indisponibile  | 46     | 49         | 2.270         | TR        | SAN VEANNO |          | No                            | 28/05/1980           | TRASFERIMENTO A TITOLO GRATUITO | Valore catastale   | 666,25   | 666,25   | AGENZIA FORESTALE REGIONALE |      |
| 38535  | TERRENI AGRICOLI   | 1.2.2.02.13.01.001  | Indisponibile  | 46     | 50         | 5.600         | TR        | SAN VEANNO |          | No                            | 28/05/1980           | TRASFERIMENTO A TITOLO GRATUITO | Valore catastale   | 611,00   | 611,00   | AGENZIA FORESTALE REGIONALE |      |
| 38536  | TERRENI AGRICOLI   | 1.2.2.02.13.01.001  | Indisponibile  | 46     | 51         | 5.370         | TR        | SAN VEANNO |          | No                            | 28/05/1980           | TRASFERIMENTO A TITOLO GRATUITO | Valore catastale   | 586,63   | 586,63   | AGENZIA FORESTALE REGIONALE |      |
| 38537  | TERRENI AGRICOLI   | 1.2.2.02.13.01.001  | Indisponibile  | 46     | 52         | 1.900         | TR        | SAN VEANNO |          | No                            | 28/05/1980           | TRASFERIMENTO A TITOLO GRATUITO | Valore catastale   | 557,38   | 557,38   | AGENZIA FORESTALE REGIONALE |      |
| 38538  | TERRENI AGRICOLI   | 1.2.2.02.13.01.001  | Indisponibile  | 46     | 53         | 620           | TR        | SAN VEANNO |          | No                            | 28/05/1980           | TRASFERIMENTO A TITOLO GRATUITO | Valore catastale   | 47,13  | 47,13  | AGENZIA FORESTALE REGIONALE |      |
| 38539  | TERRENI AGRICOLI   | 1.2.2.02.13.01.001  | Indisponibile  | 46     | 54         | 15.670        | TR        | SAN VEANNO |          | No                            | 28/05/1980           | TRASFERIMENTO A TITOLO GRATUITO | Valore catastale   | 2.396,88   | 2.396,88   | AGENZIA FORESTALE REGIONALE |      |
| 38540  | TERRENI AGRICOLI   | 1.2.2.02.13.01.001  | Indisponibile  | 46     | 55         | 18.540        | TR        | SAN VEANNO |          | No                            | 28/05/1980           | TRASFERIMENTO A TITOLO GRATUITO | Valore catastale   | 6.600,75   | 6.600,75   | AGENZIA FORESTALE REGIONALE |      |
| 38541  | TERRENI AGRICOLI   | 1.2.2.02.13.01.001  | Indisponibile  | 46     | 56         | 12.920        | TR        | SAN VEANNO |          | No                            | 28/05/1980           | TRASFERIMENTO A TITOLO GRATUITO | Valore catastale   | 4.787,25   | 4.787,25   | AGENZIA FORESTALE REGIONALE |      |

**PATRIMONIO IMMOBILIARE REGIONE UMBRIA**  
**Prospetto Terreni al 31/12/2017**

| Numero identificativo (da sistema informativo) | Classificazione secondo il piano dei conti dello Stato Patrimoniale in base al D.lgs. 118/2011 (descrizione) | Classificazione secondo il piano dei conti dello Stato Patrimoniale in base al D.lgs. 118/2011 (Codice) | Classificazione ai sensi del codice civile (demaniale, disponibile, indisponibile) | Foglio | Particella | Superficie mq | Provincia | Comune     | Località  | Bene soggetto ad ammortamento | Data di acquisizione | Modalità di acquisizione        | Criterio di valutazione secondo i principi del D.lgs. 118/2011 | Valore dell'immobile secondo i principi del D.lgs. 118/2011 al 31/12/2017 (euro) | Valore dell'immobile secondo i principi del D.lgs. 118/2011 al 31/12/2016 (euro) | Eme Gestore                 | Note |
|--|--|---|--|--------|------------|---------------|-----------|------------|-----------|-------------------------------|----------------------|---------------------------------|--|--|--|-----------------------------|------|
| 38542  | TERRENI AGRICOLI   | 1.2.2.02.13.01.001  | Indisponibile  | 47     | 1          | 13.770        | TR        | SAN VEANNO |           | No                            | 28/05/1980           | TRASFERIMENTO A TITOLO GRATUITO | Valore catastale   | 6.355,38   | 6.355,38   | AGENZIA FORESTALE REGIONALE |      |
| 38543  | TERRENI AGRICOLI   | 1.2.2.02.13.01.001  | Indisponibile  | 47     | 2          | 1.120         | TR        | SAN VEANNO |           | No                            | 28/05/1980           | TRASFERIMENTO A TITOLO GRATUITO | Valore catastale   | 516,75   | 516,75   | AGENZIA FORESTALE REGIONALE |      |
| 38544  | TERRENI AGRICOLI   | 1.2.2.02.13.01.001  | Indisponibile  | 47     | 3          | 2.450         | TR        | SAN VEANNO |           | No                            | 28/05/1980           | TRASFERIMENTO A TITOLO GRATUITO | Valore catastale   | 287,63   | 287,63   | AGENZIA FORESTALE REGIONALE |      |
| 38545  | TERRENI AGRICOLI   | 1.2.2.02.13.01.001  | Indisponibile  | 47     | 4          | 13.140        | TR        | SAN VEANNO |           | No                            | 28/05/1980           | TRASFERIMENTO A TITOLO GRATUITO | Valore catastale   | 3.339,38   | 3.339,38   | AGENZIA FORESTALE REGIONALE |      |
| 38546  | TERRENI AGRICOLI   | 1.2.2.02.13.01.001  | Indisponibile  | 47     | 5          | 4.980         | TR        | SAN VEANNO |           | No                            | 28/05/1980           | TRASFERIMENTO A TITOLO GRATUITO | Valore catastale   | 541,13   | 541,13   | AGENZIA FORESTALE REGIONALE |      |
| 38547  | TERRENI AGRICOLI   | 1.2.2.02.13.01.001  | Indisponibile  | 47     | 6          | 5.250         | TR        | SAN VEANNO |           | No                            | 28/05/1980           | TRASFERIMENTO A TITOLO GRATUITO | Valore catastale   | 749,13   | 749,13   | AGENZIA FORESTALE REGIONALE |      |
| 38548  | TERRENI AGRICOLI   | 1.2.2.02.13.01.001  | Indisponibile  | 47     | 7          | 930           | TR        | SAN VEANNO | VOC BALLI | No                            | 28/05/1980           | TRASFERIMENTO A TITOLO GRATUITO | Valore catastale   | 390,00   | 390,00   | AGENZIA FORESTALE REGIONALE |      |
| 38549  | TERRENI AGRICOLI   | 1.2.2.02.13.01.001  | Indisponibile  | 47     | 8          | 5.470         | TR        | SAN VEANNO | VOC BALLI | No                            | 28/05/1980           | TRASFERIMENTO A TITOLO GRATUITO | Valore catastale   | 780,00   | 780,00   | AGENZIA FORESTALE REGIONALE |      |
| 38551  | TERRENI AGRICOLI   | 1.2.2.02.13.01.001  | Indisponibile  | 47     | 10         | 13.410        | TR        | SAN VEANNO |           | No                            | 28/05/1980           | TRASFERIMENTO A TITOLO GRATUITO | Valore catastale   | 5.627,38   | 5.627,38   | AGENZIA FORESTALE REGIONALE |      |
| 38552  | TERRENI AGRICOLI   | 1.2.2.02.13.01.001  | Indisponibile  | 47     | 11         | 31.520        | TR        | SAN VEANNO |           | No                            | 28/05/1980           | TRASFERIMENTO A TITOLO GRATUITO | Valore catastale   | 11.482,25  | 11.482,25  | AGENZIA FORESTALE REGIONALE |      |
| 38553  | TERRENI AGRICOLI   | 1.2.2.02.13.01.001  | Indisponibile  | 47     | 12         | 29.250        | TR        | SAN VEANNO |           | No                            | 28/05/1980           | TRASFERIMENTO A TITOLO GRATUITO | Valore catastale   | 5.494,13   | 5.494,13   | AGENZIA FORESTALE REGIONALE |      |
| 38555  | TERRENI AGRICOLI   | 1.2.2.02.13.01.001  | Indisponibile  | 47     | 15         | 9.160         | TR        | SAN VEANNO |           | No                            | 28/05/1980           | TRASFERIMENTO A TITOLO GRATUITO | Valore catastale   | 6.394,38   | 6.394,38   | AGENZIA FORESTALE REGIONALE |      |
| 38556  | TERRENI AGRICOLI   | 1.2.2.02.13.01.001  | Indisponibile  | 47     | 16         | 3.350         | TR        | SAN VEANNO |           | No                            | 28/05/1980           | TRASFERIMENTO A TITOLO GRATUITO | Valore catastale   | 1.043,25   | 1.043,25   | AGENZIA FORESTALE REGIONALE |      |
| 38557  | TERRENI AGRICOLI   | 1.2.2.02.13.01.001  | Indisponibile  | 47     | 17         | 25.640        | TR        | SAN VEANNO |           | No                            | 28/05/1980           | TRASFERIMENTO A TITOLO GRATUITO | Valore catastale   | 4.025,13   | 4.025,13   | AGENZIA FORESTALE REGIONALE |      |
| 38558  | TERRENI AGRICOLI   | 1.2.2.02.13.01.001  | Indisponibile  | 47     | 18         | 138.450       | TR        | SAN VEANNO |           | No                            | 28/05/1980           | TRASFERIMENTO A TITOLO GRATUITO | Valore catastale   | 20.613,13  | 20.613,13  | AGENZIA FORESTALE REGIONALE |      |
| 38559  | TERRENI AGRICOLI   | 1.2.2.02.13.01.001  | Indisponibile  | 47     | 19         | 2.500         | TR        | SAN VEANNO |           | No                            | 28/05/1980           | TRASFERIMENTO A TITOLO GRATUITO | Valore catastale   | 105,63   | 105,63   | AGENZIA FORESTALE REGIONALE |      |
| 38560  | TERRENI AGRICOLI   | 1.2.2.02.13.01.001  | Indisponibile  | 47     | 20         | 17.380        | TR        | SAN VEANNO |           | No                            | 28/05/1980           | TRASFERIMENTO A TITOLO GRATUITO | Valore catastale   | 5.105,75   | 5.105,75   | AGENZIA FORESTALE REGIONALE |      |
| 38561  | TERRENI AGRICOLI   | 1.2.2.02.13.01.001  | Indisponibile  | 47     | 21         | 2.420         | TR        | SAN VEANNO |           | No                            | 28/05/1980           | TRASFERIMENTO A TITOLO GRATUITO | Valore catastale   | 100,75   | 100,75   | AGENZIA FORESTALE REGIONALE |      |
| 38562  | TERRENI AGRICOLI   | 1.2.2.02.13.01.001  | Indisponibile  | 47     | 22         | 61.770        | TR        | SAN VEANNO |           | No                            | 28/05/1980           | TRASFERIMENTO A TITOLO GRATUITO | Valore catastale   | 6.738,88   | 6.738,88   | AGENZIA FORESTALE REGIONALE |      |
| 38563  | TERRENI AGRICOLI   | 1.2.2.02.13.01.001  | Indisponibile  | 47     | 23         | 11.980        | TR        | SAN VEANNO |           | No                            | 28/05/1980           | TRASFERIMENTO A TITOLO GRATUITO | Valore catastale   | 7.288,13   | 7.288,13   | AGENZIA FORESTALE REGIONALE |      |
| 38564  | TERRENI AGRICOLI   | 1.2.2.02.13.01.001  | Indisponibile  | 47     | 24         | 4.560         | TR        | SAN VEANNO |           | No                            | 28/05/1980           | TRASFERIMENTO A TITOLO GRATUITO | Valore catastale   | 2.869,75   | 2.869,75   | AGENZIA FORESTALE REGIONALE |      |
| 38565  | TERRENI AGRICOLI   | 1.2.2.02.13.01.001  | Indisponibile  | 47     | 25         | 64.880        | TR        | SAN VEANNO | VOC BALLI | No                            | 10/07/1975           | TRASFERIMENTO A TITOLO GRATUITO | Valore catastale   | 9.254,38   | 9.254,38   | AGENZIA FORESTALE REGIONALE |      |
| 38566  | TERRENI AGRICOLI   | 1.2.2.02.13.01.001  | Indisponibile  | 47     | 26         | 24.400        | TR        | SAN VEANNO | VOC BALLI | No                            | 10/07/1975           | TRASFERIMENTO A TITOLO GRATUITO | Valore catastale   | 3.480,75   | 3.480,75   | AGENZIA FORESTALE REGIONALE |      |
| 38567  | TERRENI AGRICOLI   | 1.2.2.02.13.01.001  | Indisponibile  | 47     | 27         | 60.710        | TR        | SAN VEANNO |           | No                            | 28/05/1980           | TRASFERIMENTO A TITOLO GRATUITO | Valore catastale   | 9.171,50   | 9.171,50   | AGENZIA FORESTALE REGIONALE |      |
| 38568  | TERRENI AGRICOLI   | 1.2.2.02.13.01.001  | Indisponibile  | 47     | 28         | 26.190        | TR        | SAN VEANNO |           | No                            | 28/05/1980           | TRASFERIMENTO A TITOLO GRATUITO | Valore catastale   | 7.692,75   | 7.692,75   | AGENZIA FORESTALE REGIONALE |      |
| 38569  | TERRENI AGRICOLI   | 1.2.2.02.13.01.001  | Indisponibile  | 47     | 29         | 1.270         | TR        | SAN VEANNO |           | No                            | 28/05/1980           | TRASFERIMENTO A TITOLO GRATUITO | Valore catastale   | 212,88   | 212,88   | AGENZIA FORESTALE REGIONALE |      |
| 38570  | TERRENI AGRICOLI   | 1.2.2.02.13.01.001  | Indisponibile  | 47     | 30         | 135.910       | TR        | SAN VEANNO |           | No                            | 28/05/1980           | TRASFERIMENTO A TITOLO GRATUITO | Valore catastale   | 14.828,13  | 14.828,13  | AGENZIA FORESTALE REGIONALE |      |
| 38571  | TERRENI AGRICOLI   | 1.2.2.02.13.01.001  | Indisponibile  | 47     | 31         | 135.040       | TR        | SAN VEANNO | VOC BALLI | No                            | 10/07/1975           | TRASFERIMENTO A TITOLO GRATUITO | Valore catastale   | 19.266,00  | 19.266,00  | AGENZIA FORESTALE REGIONALE |      |
| 38572  | TERRENI AGRICOLI   | 1.2.2.02.13.01.001  | Indisponibile  | 47     | 32         | 22.910        | TR        | SAN VEANNO |           | No                            | 28/05/1980           | TRASFERIMENTO A TITOLO GRATUITO | Valore catastale   | 7.618,00   | 7.618,00   | AGENZIA FORESTALE REGIONALE |      |
| 38573  | TERRENI AGRICOLI   | 1.2.2.02.13.01.001  | Indisponibile  | 47     | 33         | 2.120         | TR        | SAN VEANNO |           | No                            | 28/05/1980           | TRASFERIMENTO A TITOLO GRATUITO | Valore catastale   | 888,88   | 888,88   | AGENZIA FORESTALE REGIONALE |      |
| 38574  | TERRENI AGRICOLI   | 1.2.2.02.13.01.001  | Indisponibile  | 47     | 34         | 36.940        | TR        | SAN VEANNO | VOC BALLI | No                            | 10/07/1975           | TRASFERIMENTO A TITOLO GRATUITO | Valore catastale   | 5.269,88   | 5.269,88   | AGENZIA FORESTALE REGIONALE |      |
| 38575  | TERRENI AGRICOLI   | 1.2.2.02.13.01.001  | Indisponibile  | 47     | 35         | 19.640        | TR        | SAN VEANNO |           | No                            | 28/05/1980           | TRASFERIMENTO A TITOLO GRATUITO | Valore catastale   | 2.143,38   | 2.143,38   | AGENZIA FORESTALE REGIONALE |      |
| 38576  | TERRENI AGRICOLI   | 1.2.2.02.13.01.001  | Indisponibile  | 47     | 36         | 14.040        | TR        | SAN VEANNO |           | No                            | 28/05/1980           | TRASFERIMENTO A TITOLO GRATUITO | Valore catastale   | 4.184,38   | 4.184,38   | AGENZIA FORESTALE REGIONALE |      |

**PATRIMONIO IMMOBILIARE REGIONE UMBRIA**  
**Prospetto Terreni al 31/12/2017**

| Numero identificativo (da sistema informativo) | Classificazione secondo il piano dei conti dello Stato Patrimoniale in base al D.lgs. 118/2011 (descrizione) | Classificazione secondo il piano dei conti dello Stato Patrimoniale in base al D.lgs. 118/2011 (Codice) | Classificazione ai sensi del codice civile (demunita, disponibile, indisponibile) | Foglio | Particella | Superficie mq | Provincia | Comune     | Localita  | Bene soggetto ad ammortamento | Data di acquisizione | Modalita di acquisizione        | Criterio di valutazione secondo i principi del D.lgs. 118/2011 | Valore dell'immobile secondo i principi del D.lgs. 118/2011 al 31/12/2017 (euro) | Valore dell'immobile secondo i principi del D.lgs. 118/2011 al 31/12/2016 (euro) | Eme Gestore                 | Note |
|--|--|---|---|--------|------------|---------------|-----------|------------|-----------|-------------------------------|----------------------|---------------------------------|--|--|--|-----------------------------|------|
| 38577  | TERRENI AGRICOLI   | 1.2.2.02.13.01.001  | Indisponibile   | 48     | 1          | 4.060         | TR        | SAN VEANNO | VOC BALLI | No                            | 10/07/1975           | TRASFERIMENTO A TITOLO GRATUITO | Valore catastale   | 593,38   | 583,38   | AGENZIA FORESTALE REGIONALE |      |
| 38578  | TERRENI AGRICOLI   | 1.2.2.02.13.01.001  | Indisponibile   | 48     | 2          | 11.980        | TR        | SAN VEANNO | VOC BALLI | No                            | 28/05/1980           | TRASFERIMENTO A TITOLO GRATUITO | Valore catastale   | 1.678,63   | 1.678,63   | AGENZIA FORESTALE REGIONALE |      |
| 38579  | TERRENI AGRICOLI   | 1.2.2.02.13.01.001  | Indisponibile   | 48     | 3          | 1.870         | TR        | SAN VEANNO | VOC BALLI | No                            | 28/05/1980           | TRASFERIMENTO A TITOLO GRATUITO | Valore catastale   | 784,88   | 784,88   | AGENZIA FORESTALE REGIONALE |      |
| 38580  | TERRENI AGRICOLI   | 1.2.2.02.13.01.001  | Indisponibile   | 48     | 4          | 1.390         | TR        | SAN VEANNO | VOC BALLI | No                            | 28/05/1980           | TRASFERIMENTO A TITOLO GRATUITO | Valore catastale   | 198,25   | 198,25   | AGENZIA FORESTALE REGIONALE |      |
| 38581  | TERRENI AGRICOLI   | 1.2.2.02.13.01.001  | Indisponibile   | 48     | 5          | 1.200         | TR        | SAN VEANNO | VOC BALLI | No                            | 28/05/1980           | TRASFERIMENTO A TITOLO GRATUITO | Valore catastale   | 216,13   | 216,13   | AGENZIA FORESTALE REGIONALE |      |
| 38582  | TERRENI AGRICOLI   | 1.2.2.02.13.01.001  | Indisponibile   | 48     | 6          | 6.580         | TR        | SAN VEANNO | VOC BALLI | No                            | 28/05/1980           | TRASFERIMENTO A TITOLO GRATUITO | Valore catastale   | 1.932,13   | 1.932,13   | AGENZIA FORESTALE REGIONALE |      |
| 38583  | TERRENI AGRICOLI   | 1.2.2.02.13.01.001  | Indisponibile   | 48     | 7          | 48.500        | TR        | SAN VEANNO | VOC BALLI | No                            | 28/05/1980           | TRASFERIMENTO A TITOLO GRATUITO | Valore catastale   | 14.246,38  | 14.246,38  | AGENZIA FORESTALE REGIONALE |      |
| 38584  | TERRENI AGRICOLI   | 1.2.2.02.13.01.001  | Indisponibile   | 48     | 8          | 25.720        | TR        | SAN VEANNO | VOC BALLI | No                            | 28/05/1980           | TRASFERIMENTO A TITOLO GRATUITO | Valore catastale   | 2.806,38   | 2.806,38   | AGENZIA FORESTALE REGIONALE |      |
| 38585  | TERRENI AGRICOLI   | 1.2.2.02.13.01.001  | Indisponibile   | 48     | 9          | 1.980         | TR        | SAN VEANNO | VOC BALLI | No                            | 28/05/1980           | TRASFERIMENTO A TITOLO GRATUITO | Valore catastale   | 282,75   | 282,75   | AGENZIA FORESTALE REGIONALE |      |
| 38586  | TERRENI AGRICOLI   | 1.2.2.02.13.01.001  | Indisponibile   | 48     | 10         | 690           | TR        | SAN VEANNO | VOC BALLI | No                            | 28/05/1980           | TRASFERIMENTO A TITOLO GRATUITO | Valore catastale   | 99,13  | 99,13  | AGENZIA FORESTALE REGIONALE |      |
| 38587  | TERRENI AGRICOLI   | 1.2.2.02.13.01.001  | Indisponibile   | 48     | 11         | 100.730       | TR        | SAN VEANNO | VOC BALLI | No                            | 28/05/1980           | TRASFERIMENTO A TITOLO GRATUITO | Valore catastale   | 14.353,63  | 14.353,63  | AGENZIA FORESTALE REGIONALE |      |
| 38588  | TERRENI AGRICOLI   | 1.2.2.02.13.01.001  | Indisponibile   | 48     | 12         | 13.220        | TR        | SAN VEANNO | VOC BALLI | No                            | 28/05/1980           | TRASFERIMENTO A TITOLO GRATUITO | Valore catastale   | 5.551,00   | 5.551,00   | AGENZIA FORESTALE REGIONALE |      |
| 38589  | TERRENI AGRICOLI   | 1.2.2.02.13.01.001  | Indisponibile   | 48     | 14         | 18.080        | TR        | SAN VEANNO | VOC BALLI | No                            | 10/07/1975           | TRASFERIMENTO A TITOLO GRATUITO | Valore catastale   | 2.588,63   | 2.588,63   | AGENZIA FORESTALE REGIONALE |      |
| 38590  | TERRENI AGRICOLI   | 1.2.2.02.13.01.001  | Indisponibile   | 48     | 15         | 99.130        | TR        | SAN VEANNO | VOC BALLI | No                            | 10/07/1975           | TRASFERIMENTO A TITOLO GRATUITO | Valore catastale   | 14.142,38  | 14.142,38  | AGENZIA FORESTALE REGIONALE |      |
| 38591  | TERRENI AGRICOLI   | 1.2.2.02.13.01.001  | Indisponibile   | 48     | 16         | 3.290         | TR        | SAN VEANNO | VOC BALLI | No                            | 28/05/1980           | TRASFERIMENTO A TITOLO GRATUITO | Valore catastale   | 469,63   | 469,63   | AGENZIA FORESTALE REGIONALE |      |
| 38592  | TERRENI AGRICOLI   | 1.2.2.02.13.01.001  | Indisponibile   | 48     | 17         | 604.350       | TR        | SAN VEANNO | VOC BALLI | No                            | 10/07/1975           | TRASFERIMENTO A TITOLO GRATUITO | Valore catastale   | 86.224,13  | 86.224,13  | AGENZIA FORESTALE REGIONALE |      |
| 38593  | TERRENI AGRICOLI   | 1.2.2.02.13.01.001  | Indisponibile   | 48     | 18         | 9.910         | TR        | SAN VEANNO | VOC BALLI | No                            | 10/07/1975           | TRASFERIMENTO A TITOLO GRATUITO | Valore catastale   | 1.413,75   | 1.413,75   | AGENZIA FORESTALE REGIONALE |      |
| 38594  | TERRENI AGRICOLI   | 1.2.2.02.13.01.001  | Indisponibile   | 48     | 19         | 9.960         | TR        | SAN VEANNO | VOC BALLI | No                            | 10/07/1975           | TRASFERIMENTO A TITOLO GRATUITO | Valore catastale   | 1.420,25   | 1.420,25   | AGENZIA FORESTALE REGIONALE |      |
| 38595  | TERRENI AGRICOLI   | 1.2.2.02.13.01.001  | Indisponibile   | 48     | 20         | 8.710         | TR        | SAN VEANNO | VOC BALLI | No                            | 10/07/1975           | TRASFERIMENTO A TITOLO GRATUITO | Valore catastale   | 1.243,13   | 1.243,13   | AGENZIA FORESTALE REGIONALE |      |
| 38596  | TERRENI AGRICOLI   | 1.2.2.02.13.01.001  | Indisponibile   | 48     | 21         | 12.510        | TR        | SAN VEANNO | VOC BALLI | No                            | 10/07/1975           | TRASFERIMENTO A TITOLO GRATUITO | Valore catastale   | 1.784,25   | 1.784,25   | AGENZIA FORESTALE REGIONALE |      |
| 38597  | TERRENI AGRICOLI   | 1.2.2.02.13.01.001  | Indisponibile   | 48     | 22         | 126.660       | TR        | SAN VEANNO | VOC BALLI | No                            | 10/07/1975           | TRASFERIMENTO A TITOLO GRATUITO | Valore catastale   | 18.070,00  | 18.070,00  | AGENZIA FORESTALE REGIONALE |      |
| 38598  | TERRENI AGRICOLI   | 1.2.2.02.13.01.001  | Indisponibile   | 48     | 23         | 13.120        | TR        | SAN VEANNO | VOC BALLI | No                            | 10/07/1975           | TRASFERIMENTO A TITOLO GRATUITO | Valore catastale   | 1.872,00   | 1.872,00   | AGENZIA FORESTALE REGIONALE |      |
| 38599  | TERRENI AGRICOLI   | 1.2.2.02.13.01.001  | Indisponibile   | 48     | 24         | 28.760        | TR        | SAN VEANNO | VOC BALLI | No                            | 10/07/1975           | TRASFERIMENTO A TITOLO GRATUITO | Valore catastale   | 12.504,38  | 12.504,38  | AGENZIA FORESTALE REGIONALE |      |
| 38600  | TERRENI AGRICOLI   | 1.2.2.02.13.01.001  | Indisponibile   | 48     | 25         | 23.030        | TR        | SAN VEANNO | VOC BALLI | No                            | 10/07/1975           | TRASFERIMENTO A TITOLO GRATUITO | Valore catastale   | 5.373,88   | 5.373,88   | AGENZIA FORESTALE REGIONALE |      |
| 38601  | TERRENI AGRICOLI   | 1.2.2.02.13.01.001  | Indisponibile   | 48     | 26         | 2.700         | TR        | SAN VEANNO | VOC BALLI | No                            | 10/07/1975           | TRASFERIMENTO A TITOLO GRATUITO | Valore catastale   | 385,13   | 385,13   | AGENZIA FORESTALE REGIONALE |      |
| 38602  | TERRENI AGRICOLI   | 1.2.2.02.13.01.001  | Indisponibile   | 48     | 27         | 700           | TR        | SAN VEANNO | VOC BALLI | No                            | 28/05/1980           | TRASFERIMENTO A TITOLO GRATUITO | Valore catastale   | 294,13   | 294,13   | AGENZIA FORESTALE REGIONALE |      |
| 38603  | TERRENI AGRICOLI   | 1.2.2.02.13.01.001  | Indisponibile   | 48     | 28         | 710           | TR        | SAN VEANNO | VOC BALLI | No                            | 28/05/1980           | TRASFERIMENTO A TITOLO GRATUITO | Valore catastale   | 208,00   | 208,00   | AGENZIA FORESTALE REGIONALE |      |
| 38604  | TERRENI AGRICOLI   | 1.2.2.02.13.01.001  | Indisponibile   | 48     | 29         | 2.150         | TR        | SAN VEANNO | VOC BALLI | No                            | 28/05/1980           | TRASFERIMENTO A TITOLO GRATUITO | Valore catastale   | 1.714,38   | 1.714,38   | AGENZIA FORESTALE REGIONALE |      |
| 38605  | TERRENI AGRICOLI   | 1.2.2.02.13.01.001  | Indisponibile   | 48     | 30         | 2.850         | TR        | SAN VEANNO | VOC BALLI | No                            | 28/05/1980           | TRASFERIMENTO A TITOLO GRATUITO | Valore catastale   | 1.198,00   | 1.198,00   | AGENZIA FORESTALE REGIONALE |      |
| 38606  | TERRENI AGRICOLI   | 1.2.2.02.13.01.001  | Indisponibile   | 49     | 1          | 4.500         | TR        | SAN VEANNO | VOC BALLI | No                            | 10/07/1975           | TRASFERIMENTO A TITOLO GRATUITO | Valore catastale   | 1.035,13   | 1.035,13   | AGENZIA FORESTALE REGIONALE |      |
| 38607  | TERRENI AGRICOLI   | 1.2.2.02.13.01.001  | Indisponibile   | 49     | 2          | 72.190        | TR        | SAN VEANNO | VOC BALLI | No                            | 10/07/1975           | TRASFERIMENTO A TITOLO GRATUITO | Valore catastale   | 7.876,38   | 7.876,38   | AGENZIA FORESTALE REGIONALE |      |
| 38608  | TERRENI AGRICOLI   | 1.2.2.02.13.01.001  | Indisponibile   | 49     | 3          | 3.020         | TR        | SAN VEANNO | VOC BALLI | No                            | 10/07/1975           | TRASFERIMENTO A TITOLO GRATUITO | Valore catastale   | 887,25   | 887,25   | AGENZIA FORESTALE REGIONALE |      |
| 38609  | TERRENI AGRICOLI   | 1.2.2.02.13.01.001  | Indisponibile   | 49     | 4          | 24.960        | TR        | SAN VEANNO | VOC BALLI | No                            | 10/07/1975           | TRASFERIMENTO A TITOLO GRATUITO | Valore catastale   | 6.925,75   | 6.925,75   | AGENZIA FORESTALE REGIONALE |      |

**PATRIMONIO IMMOBILIARE REGIONE UMBRIA**  
**Prospetto Terreni al 31/12/2017**

| Numero identificativo (da sistema informativo) | Classificazione secondo il piano dei conti dello Stato Patrimoniale in base al D.lgs. 118/2011 (descrizione) | Classificazione secondo il piano dei conti dello Stato Patrimoniale in base al D.lgs. 118/2011 (Codice) | Classificazione ai sensi del codice civile (denominato disponibile, indisponibile) | Foglio | Particella | Superficie mq | Provincia | Comune     | Località   | Bene soggetto ad ammortamento | Data di acquisizione | Modalità di acquisizione        | Criterio di valutazione secondo i principi del D.lgs. 118/2011 | Valore dell'immobile secondo i principi del D.lgs. 118/2011 al 31/12/2017 (euro) | Valore dell'immobile secondo i principi del D.lgs. 118/2011 al 31/12/2016 (euro) | Eme Gestore                 | Note |
|--|--|---|--|--------|------------|---------------|-----------|------------|------------|-------------------------------|----------------------|---------------------------------|--|--|--|-----------------------------|------|
| 38610  | TERRENI AGRICOLI   | 1.2.2.02.13.01.001  | Indisponibile  | 49     | 5          | 12.850        | TR        | SAN VEANNO |            | No                            | 10/07/1975           | TRASFERIMENTO A TITOLO GRATUITO | Valore catastale   | 5.838,63   | 5.838,63   | AGENZIA FORESTALE REGIONALE |      |
| 38611  | TERRENI AGRICOLI   | 1.2.2.02.13.01.001  | Indisponibile  | 49     | 6          | 4.440         | TR        | SAN VEANNO |            | No                            | 10/07/1975           | TRASFERIMENTO A TITOLO GRATUITO | Valore catastale   | 1.490,13   | 1.490,13   | AGENZIA FORESTALE REGIONALE |      |
| 38612  | TERRENI AGRICOLI   | 1.2.2.02.13.01.001  | Indisponibile  | 49     | 7          | 58.260        | TR        | SAN VEANNO |            | No                            | 10/07/1975           | TRASFERIMENTO A TITOLO GRATUITO | Valore catastale   | 24.446,50  | 24.446,50  | AGENZIA FORESTALE REGIONALE |      |
| 38613  | TERRENI AGRICOLI   | 1.2.2.02.13.01.001  | Indisponibile  | 49     | 8          | 72.630        | TR        | SAN VEANNO |            | No                            | 10/07/1975           | TRASFERIMENTO A TITOLO GRATUITO | Valore catastale   | 7.923,50   | 7.923,50   | AGENZIA FORESTALE REGIONALE |      |
| 38614  | TERRENI AGRICOLI   | 1.2.2.02.13.01.001  | Indisponibile  | 49     | 9          | 21.260        | TR        | SAN VEANNO | VOC. BALLI | No                            | 10/07/1975           | TRASFERIMENTO A TITOLO GRATUITO | Valore catastale   | 4.650,75   | 4.650,75   | AGENZIA FORESTALE REGIONALE |      |
| 38615  | TERRENI AGRICOLI   | 1.2.2.02.13.01.001  | Indisponibile  | 49     | 10         | 303.220       | TR        | SAN VEANNO | VOC. BALLI | No                            | 10/07/1975           | TRASFERIMENTO A TITOLO GRATUITO | Valore catastale   | 33.081,75  | 33.081,75  | AGENZIA FORESTALE REGIONALE |      |
| 38616  | TERRENI AGRICOLI   | 1.2.2.02.13.01.001  | Indisponibile  | 49     | 11         | 20.360        | TR        | SAN VEANNO | VOC. BALLI | No                            | 10/07/1975           | TRASFERIMENTO A TITOLO GRATUITO | Valore catastale   | 8.544,25   | 8.544,25   | AGENZIA FORESTALE REGIONALE |      |
| 38617  | TERRENI AGRICOLI   | 1.2.2.02.13.01.001  | Indisponibile  | 49     | 12         | 36.940        | TR        | SAN VEANNO |            | No                            | 10/07/1975           | TRASFERIMENTO A TITOLO GRATUITO | Valore catastale   | 8.749,00   | 8.749,00   | AGENZIA FORESTALE REGIONALE |      |
| 38618  | TERRENI AGRICOLI   | 1.2.2.02.13.01.001  | Indisponibile  | 49     | 13         | 5.170         | TR        | SAN VEANNO |            | No                            | 10/07/1975           | TRASFERIMENTO A TITOLO GRATUITO | Valore catastale   | 1.881,75   | 1.881,75   | AGENZIA FORESTALE REGIONALE |      |
| 38619  | TERRENI AGRICOLI   | 1.2.2.02.13.01.001  | Indisponibile  | 49     | 14         | 22.270        | TR        | SAN VEANNO |            | No                            | 10/07/1975           | TRASFERIMENTO A TITOLO GRATUITO | Valore catastale   | 5.443,75   | 5.443,75   | AGENZIA FORESTALE REGIONALE |      |
| 38620  | TERRENI AGRICOLI   | 1.2.2.02.13.01.001  | Indisponibile  | 49     | 16         | 13.390        | TR        | SAN VEANNO |            | No                            | 10/07/1975           | TRASFERIMENTO A TITOLO GRATUITO | Valore catastale   | 3.017,63   | 3.017,63   | AGENZIA FORESTALE REGIONALE |      |
| 38621  | TERRENI AGRICOLI   | 1.2.2.02.13.01.001  | Indisponibile  | 49     | 17         | 47.990        | TR        | SAN VEANNO |            | No                            | 10/07/1975           | TRASFERIMENTO A TITOLO GRATUITO | Valore catastale   | 17.330,63  | 17.330,63  | AGENZIA FORESTALE REGIONALE |      |
| 38622  | TERRENI AGRICOLI   | 1.2.2.02.13.01.001  | Indisponibile  | 49     | 18         | 150.400       | TR        | SAN VEANNO |            | No                            | 10/07/1975           | TRASFERIMENTO A TITOLO GRATUITO | Valore catastale   | 16.409,25  | 16.409,25  | AGENZIA FORESTALE REGIONALE |      |
| 38623  | TERRENI AGRICOLI   | 1.2.2.02.13.01.001  | Indisponibile  | 50     | 1          | 18.920        | TR        | SAN VEANNO | CARENA     | No                            | 10/07/1975           | TRASFERIMENTO A TITOLO GRATUITO | Valore catastale   | 7.939,75   | 7.939,75   | AGENZIA FORESTALE REGIONALE |      |
| 38624  | TERRENI AGRICOLI   | 1.2.2.02.13.01.001  | Indisponibile  | 50     | 2          | 6.390         | TR        | SAN VEANNO |            | No                            | 10/07/1975           | TRASFERIMENTO A TITOLO GRATUITO | Valore catastale   | 2.681,25   | 2.681,25   | AGENZIA FORESTALE REGIONALE |      |
| 38626  | TERRENI AGRICOLI   | 1.2.2.02.13.01.001  | Indisponibile  | 50     | 5          | 534.970       | TR        | SAN VEANNO | CARENA     | No                            | 10/07/1975           | TRASFERIMENTO A TITOLO GRATUITO | Valore catastale   | 58.366,75  | 58.366,75  | AGENZIA FORESTALE REGIONALE |      |
| 38627  | TERRENI AGRICOLI   | 1.2.2.02.13.01.001  | Indisponibile  | 50     | 6          | 21.890        | TR        | SAN VEANNO | CARENA     | No                            | 10/07/1975           | TRASFERIMENTO A TITOLO GRATUITO | Valore catastale   | 2.388,75   | 2.388,75   | AGENZIA FORESTALE REGIONALE |      |
| 38628  | TERRENI AGRICOLI   | 1.2.2.02.13.01.001  | Indisponibile  | 50     | 7          | 4.070         | TR        | SAN VEANNO | CARENA     | No                            | 10/07/1975           | TRASFERIMENTO A TITOLO GRATUITO | Valore catastale   | 443,63   | 443,63   | AGENZIA FORESTALE REGIONALE |      |
| 38629  | TERRENI AGRICOLI   | 1.2.2.02.13.01.001  | Indisponibile  | 50     | 8          | 17.010        | TR        | SAN VEANNO | CARENA     | No                            | 10/07/1975           | TRASFERIMENTO A TITOLO GRATUITO | Valore catastale   | 1.855,75   | 1.855,75   | AGENZIA FORESTALE REGIONALE |      |
| 38630  | TERRENI AGRICOLI   | 1.2.2.02.13.01.001  | Indisponibile  | 50     | 9          | 1.500         | TR        | SAN VEANNO | CARENA     | No                            | 10/07/1975           | TRASFERIMENTO A TITOLO GRATUITO | Valore catastale   | 164,13   | 164,13   | AGENZIA FORESTALE REGIONALE |      |
| 38631  | TERRENI AGRICOLI   | 1.2.2.02.13.01.001  | Indisponibile  | 50     | 10         | 5.550         | TR        | SAN VEANNO | CARENA     | No                            | 10/07/1975           | TRASFERIMENTO A TITOLO GRATUITO | Valore catastale   | 606,13   | 606,13   | AGENZIA FORESTALE REGIONALE |      |
| 38632  | TERRENI AGRICOLI   | 1.2.2.02.13.01.001  | Indisponibile  | 50     | 11         | 170.450       | TR        | SAN VEANNO | CARENA     | No                            | 10/07/1975           | TRASFERIMENTO A TITOLO GRATUITO | Valore catastale   | 11.443,25  | 11.443,25  | AGENZIA FORESTALE REGIONALE |      |
| 38633  | TERRENI AGRICOLI   | 1.2.2.02.13.01.001  | Indisponibile  | 50     | 12         | 14.400        | TR        | SAN VEANNO | CARENA     | No                            | 10/07/1975           | TRASFERIMENTO A TITOLO GRATUITO | Valore catastale   | 2.054,00   | 2.054,00   | AGENZIA FORESTALE REGIONALE |      |
| 38634  | TERRENI AGRICOLI   | 1.2.2.02.13.01.001  | Indisponibile  | 50     | 13         | 18.990        | TR        | SAN VEANNO | CARENA     | No                            | 10/07/1975           | TRASFERIMENTO A TITOLO GRATUITO | Valore catastale   | 1.275,63   | 1.275,63   | AGENZIA FORESTALE REGIONALE |      |
| 38635  | TERRENI AGRICOLI   | 1.2.2.02.13.01.001  | Indisponibile  | 51     | 1          | 13.310        | TR        | SAN VEANNO |            | No                            | 10/07/1975           | TRASFERIMENTO A TITOLO GRATUITO | Valore catastale   | 1.899,63   | 1.899,63   | AGENZIA FORESTALE REGIONALE |      |
| 38636  | TERRENI AGRICOLI   | 1.2.2.02.13.01.001  | Indisponibile  | 51     | 2          | 67.200        | TR        | SAN VEANNO |            | No                            | 10/07/1975           | TRASFERIMENTO A TITOLO GRATUITO | Valore catastale   | 9.064,25   | 9.064,25   | AGENZIA FORESTALE REGIONALE |      |
| 38637  | TERRENI AGRICOLI   | 1.2.2.02.13.01.001  | Indisponibile  | 51     | 3          | 7.600         | TR        | SAN VEANNO |            | No                            | 10/07/1975           | TRASFERIMENTO A TITOLO GRATUITO | Valore catastale   | 573,63   | 573,63   | AGENZIA FORESTALE REGIONALE |      |
| 38638  | TERRENI AGRICOLI   | 1.2.2.02.13.01.001  | Indisponibile  | 51     | 4          | 17.160        | TR        | SAN VEANNO |            | No                            | 10/07/1975           | TRASFERIMENTO A TITOLO GRATUITO | Valore catastale   | 1.286,75   | 1.286,75   | AGENZIA FORESTALE REGIONALE |      |
| 38639  | TERRENI AGRICOLI   | 1.2.2.02.13.01.001  | Indisponibile  | 51     | 5          | 11.420        | TR        | SAN VEANNO |            | No                            | 28/05/1980           | TRASFERIMENTO A TITOLO GRATUITO | Valore catastale   | 3.232,13   | 3.232,13   | AGENZIA FORESTALE REGIONALE |      |
| 38640  | TERRENI AGRICOLI   | 1.2.2.02.13.01.001  | Indisponibile  | 51     | 6          | 380.360       | TR        | SAN VEANNO |            | No                            | 10/07/1975           | TRASFERIMENTO A TITOLO GRATUITO | Valore catastale   | 51.073,75  | 51.073,75  | AGENZIA FORESTALE REGIONALE |      |
| 38641  | TERRENI AGRICOLI   | 1.2.2.02.13.01.001  | Indisponibile  | 51     | 7          | 8.840         | TR        | SAN VEANNO |            | No                            | 10/07/1975           | TRASFERIMENTO A TITOLO GRATUITO | Valore catastale   | 2.491,13   | 2.491,13   | AGENZIA FORESTALE REGIONALE |      |
| 38642  | TERRENI AGRICOLI   | 1.2.2.02.13.01.001  | Indisponibile  | 51     | 8          | 5.330         | TR        | SAN VEANNO |            | No                            | 10/07/1975           | TRASFERIMENTO A TITOLO GRATUITO | Valore catastale   | 224,25   | 224,25   | AGENZIA FORESTALE REGIONALE |      |
| 38643  | TERRENI AGRICOLI   | 1.2.2.02.13.01.001  | Indisponibile  | 51     | 9          | 10.510        | TR        | SAN VEANNO |            | No                            | 10/07/1975           | TRASFERIMENTO A TITOLO GRATUITO | Valore catastale   | 3.173,63   | 3.173,63   | AGENZIA FORESTALE REGIONALE |      |

**PATRIMONIO IMMOBILIARE REGIONE UMBRIA**  
**Prospetto Terreni al 31/12/2017**

| Numero identificativo (da sistema informativo) | Classificazione secondo il piano dei conti dello Stato Patrimoniale in base al D.lgs. 118/2011 (descrizione) | Classificazione secondo il piano dei conti dello Stato Patrimoniale in base al D.lgs. 118/2011 (Codice) | Classificazione ai sensi del codice civile (demaniale, disponibile, indisponibile) | Foglio | Particella | Superficie mq | Provincia | Comune     | Località   | Bene soggetto ad ammortamento | Data di acquisizione | Modalità di acquisizione        | Criterio di valutazione secondo i principi del D.lgs. 118/2011 | Valore dell'immobile secondo i principi del D.lgs. 118/2011 al 31/12/2017 (euro) | Valore dell'immobile secondo i principi del D.lgs. 118/2011 al 31/12/2016 (euro) | Eme Gestore                 | Note |
|--|--|---|--|--------|------------|---------------|-----------|------------|------------|-------------------------------|----------------------|---------------------------------|--|--|--|-----------------------------|------|
| 38644  | TERRENI AGRICOLI   | 1.2.2.02.13.01.001  | Indisponibile  | 51     | 13         | 18.120        | TR        | SAN VEANNO |            | No                            | 28/05/1980           | TRASFERIMENTO A TITOLO GRATUITO | Valore catastale   | 5.913,38   | 5.913,38   | AGENZIA FORESTALE REGIONALE |      |
| 38645  | TERRENI AGRICOLI   | 1.2.2.02.13.01.001  | Indisponibile  | 51     | 14         | 1.840         | TR        | SAN VEANNO |            | No                            | 10/07/1975           | TRASFERIMENTO A TITOLO GRATUITO | Valore catastale   | 308,75   | 308,75   | AGENZIA FORESTALE REGIONALE |      |
| 38646  | TERRENI AGRICOLI   | 1.2.2.02.13.01.001  | Indisponibile  | 51     | 15         | 147.130       | TR        | SAN VEANNO |            | No                            | 10/07/1975           | TRASFERIMENTO A TITOLO GRATUITO | Valore catastale   | 11.113,38  | 11.113,38  | AGENZIA FORESTALE REGIONALE |      |
| 38647  | TERRENI AGRICOLI   | 1.2.2.02.13.01.001  | Indisponibile  | 51     | 16         | 36.760        | TR        | SAN VEANNO |            | No                            | 10/07/1975           | TRASFERIMENTO A TITOLO GRATUITO | Valore catastale   | 1.542,13   | 1.542,13   | AGENZIA FORESTALE REGIONALE |      |
| 38648  | TERRENI AGRICOLI   | 1.2.2.02.13.01.001  | Indisponibile  | 51     | 17         | 29.960        | TR        | SAN VEANNO |            | No                            | 10/07/1975           | TRASFERIMENTO A TITOLO GRATUITO | Valore catastale   | 747,50   | 747,50   | AGENZIA FORESTALE REGIONALE |      |
| 38649  | TERRENI AGRICOLI   | 1.2.2.02.13.01.001  | Indisponibile  | 51     | 18         | 9.190         | TR        | SAN VEANNO |            | No                            | 10/07/1975           | TRASFERIMENTO A TITOLO GRATUITO | Valore catastale   | 230,75   | 230,75   | AGENZIA FORESTALE REGIONALE |      |
| 38650  | TERRENI AGRICOLI   | 1.2.2.02.13.01.001  | Indisponibile  | 51     | 19         | 145.520       | TR        | SAN VEANNO |            | No                            | 10/07/1975           | TRASFERIMENTO A TITOLO GRATUITO | Valore catastale   | 6.106,75   | 6.106,75   | AGENZIA FORESTALE REGIONALE |      |
| 38651  | TERRENI AGRICOLI   | 1.2.2.02.13.01.001  | Indisponibile  | 51     | 20         | 63.250        | TR        | SAN VEANNO |            | No                            | 10/07/1975           | TRASFERIMENTO A TITOLO GRATUITO | Valore catastale   | 4.777,50   | 4.777,50   | AGENZIA FORESTALE REGIONALE |      |
| 38652  | TERRENI AGRICOLI   | 1.2.2.02.13.01.001  | Indisponibile  | 51     | 21         | 68.720        | TR        | SAN VEANNO |            | No                            | 10/07/1975           | TRASFERIMENTO A TITOLO GRATUITO | Valore catastale   | 5.190,25   | 5.190,25   | AGENZIA FORESTALE REGIONALE |      |
| 38653  | TERRENI AGRICOLI   | 1.2.2.02.13.01.001  | Indisponibile  | 51     | 22         | 108.800       | TR        | SAN VEANNO |            | No                            | 10/07/1975           | TRASFERIMENTO A TITOLO GRATUITO | Valore catastale   | 4.566,25   | 4.566,25   | AGENZIA FORESTALE REGIONALE |      |
| 38654  | TERRENI AGRICOLI   | 1.2.2.02.13.01.001  | Indisponibile  | 51     | 30         | 3.300         | TR        | SAN VEANNO |            | No                            | 28/05/1980           | TRASFERIMENTO A TITOLO GRATUITO | Valore catastale   | 970,13   | 970,13   | AGENZIA FORESTALE REGIONALE |      |
| 38655  | TERRENI AGRICOLI   | 1.2.2.02.13.01.001  | Indisponibile  | 51     | 31         | 21.480        | TR        | SAN VEANNO |            | No                            | 28/05/1980           | TRASFERIMENTO A TITOLO GRATUITO | Valore catastale   | 6.309,88   | 6.309,88   | AGENZIA FORESTALE REGIONALE |      |
| 38656  | TERRENI AGRICOLI   | 1.2.2.02.13.01.001  | Indisponibile  | 51     | 32         | 1.300         | TR        | SAN VEANNO |            | No                            | 28/05/1980           | TRASFERIMENTO A TITOLO GRATUITO | Valore catastale   | 381,88   | 381,88   | AGENZIA FORESTALE REGIONALE |      |
| 38657  | TERRENI AGRICOLI   | 1.2.2.02.13.01.001  | Indisponibile  | 51     | 33         | 13.350        | TR        | SAN VEANNO |            | No                            | 28/05/1980           | TRASFERIMENTO A TITOLO GRATUITO | Valore catastale   | 3.921,13   | 3.921,13   | AGENZIA FORESTALE REGIONALE |      |
| 38658  | TERRENI AGRICOLI   | 1.2.2.02.13.01.001  | Indisponibile  | 58     | 1          | 2.370         | TR        | SAN VEANNO |            | No                            | 28/05/1980           | TRASFERIMENTO A TITOLO GRATUITO | Valore catastale   | 497,25   | 497,25   | AGENZIA FORESTALE REGIONALE |      |
| 38659  | TERRENI AGRICOLI   | 1.2.2.02.13.01.001  | Indisponibile  | 58     | 2          | 7.220         | TR        | SAN VEANNO |            | No                            | 28/05/1980           | TRASFERIMENTO A TITOLO GRATUITO | Valore catastale   | 4.257,50   | 4.257,50   | AGENZIA FORESTALE REGIONALE |      |
| 38660  | TERRENI AGRICOLI   | 1.2.2.02.13.01.001  | Indisponibile  | 58     | 3          | 450           | TR        | SAN VEANNO |            | No                            | 10/07/1975           | TRASFERIMENTO A TITOLO GRATUITO | Valore catastale   | 74,75  | 74,75  | AGENZIA FORESTALE REGIONALE |      |
| 38661  | TERRENI AGRICOLI   | 1.2.2.02.13.01.001  | Indisponibile  | 58     | 4          | 6.570         | TR        | SAN VEANNO |            | No                            | 28/05/1980           | TRASFERIMENTO A TITOLO GRATUITO | Valore catastale   | 1.378,00   | 1.378,00   | AGENZIA FORESTALE REGIONALE |      |
| 38662  | TERRENI AGRICOLI   | 1.2.2.02.13.01.001  | Indisponibile  | 58     | 5          | 18.020        | TR        | SAN VEANNO |            | No                            | 28/05/1980           | TRASFERIMENTO A TITOLO GRATUITO | Valore catastale   | 10.967,13  | 10.967,13  | AGENZIA FORESTALE REGIONALE |      |
| 38663  | TERRENI AGRICOLI   | 1.2.2.02.13.01.001  | Indisponibile  | 58     | 6          | 224.470       | TR        | SAN VEANNO |            | No                            | 10/07/1975           | TRASFERIMENTO A TITOLO GRATUITO | Valore catastale   | 33.908,88  | 33.908,88  | AGENZIA FORESTALE REGIONALE |      |
| 38664  | TERRENI AGRICOLI   | 1.2.2.02.13.01.001  | Indisponibile  | 58     | 12         | 11.950        | TR        | SAN VEANNO |            | No                            | 28/05/1980           | TRASFERIMENTO A TITOLO GRATUITO | Valore catastale   | 3.401,13   | 3.401,13   | AGENZIA FORESTALE REGIONALE |      |
| 38665  | TERRENI AGRICOLI   | 1.2.2.02.13.01.001  | Indisponibile  | 58     | 13         | 9.790         | TR        | SAN VEANNO |            | No                            | 28/05/1980           | TRASFERIMENTO A TITOLO GRATUITO | Valore catastale   | 1.397,50   | 1.397,50   | AGENZIA FORESTALE REGIONALE |      |
| 38666  | TERRENI AGRICOLI   | 1.2.2.02.13.01.001  | Indisponibile  | 58     | 14         | 5.260         | TR        | SAN VEANNO |            | No                            | 28/05/1980           | TRASFERIMENTO A TITOLO GRATUITO | Valore catastale   | 2.292,88   | 2.292,88   | AGENZIA FORESTALE REGIONALE |      |
| 38667  | TERRENI AGRICOLI   | 1.2.2.02.13.01.001  | Indisponibile  | 58     | 15         | 6.240         | TR        | SAN VEANNO |            | No                            | 28/05/1980           | TRASFERIMENTO A TITOLO GRATUITO | Valore catastale   | 2.785,25   | 2.785,25   | AGENZIA FORESTALE REGIONALE |      |
| 38668  | TERRENI AGRICOLI   | 1.2.2.02.13.01.001  | Indisponibile  | 58     | 16         | 1.510         | TR        | SAN VEANNO | VILLALBA 2 | No                            | 28/05/1980           | TRASFERIMENTO A TITOLO GRATUITO | Valore catastale   | 633,75   | 633,75   | AGENZIA FORESTALE REGIONALE |      |
| 38669  | TERRENI AGRICOLI   | 1.2.2.02.13.01.001  | Indisponibile  | 58     | 17         | 6.040         | TR        | SAN VEANNO | VILLALBA 2 | No                            | 28/05/1980           | TRASFERIMENTO A TITOLO GRATUITO | Valore catastale   | 2.699,13   | 2.699,13   | AGENZIA FORESTALE REGIONALE |      |
| 38670  | TERRENI AGRICOLI   | 1.2.2.02.13.01.001  | Indisponibile  | 58     | 18         | 1.500         | TR        | SAN VEANNO | VILLALBA 2 | No                            | 28/05/1980           | TRASFERIMENTO A TITOLO GRATUITO | Valore catastale   | 251,88   | 251,88   | AGENZIA FORESTALE REGIONALE |      |
| 38671  | TERRENI AGRICOLI   | 1.2.2.02.13.01.001  | Indisponibile  | 58     | 19         | 8.330         | TR        | SAN VEANNO | VILLALBA 2 | No                            | 28/05/1980           | TRASFERIMENTO A TITOLO GRATUITO | Valore catastale   | 4.892,88   | 4.892,88   | AGENZIA FORESTALE REGIONALE |      |
| 38672  | TERRENI AGRICOLI   | 1.2.2.02.13.01.001  | Indisponibile  | 58     | 20         | 16.640        | TR        | SAN VEANNO | VILLALBA 2 | No                            | 28/05/1980           | TRASFERIMENTO A TITOLO GRATUITO | Valore catastale   | 6.992,63   | 6.992,63   | AGENZIA FORESTALE REGIONALE |      |
| 38673  | TERRENI AGRICOLI   | 1.2.2.02.13.01.001  | Indisponibile  | 58     | 21         | 3.970         | TR        | SAN VEANNO | VILLALBA 2 | No                            | 28/05/1980           | TRASFERIMENTO A TITOLO GRATUITO | Valore catastale   | 2.435,88   | 2.435,88   | AGENZIA FORESTALE REGIONALE |      |
| 38674  | TERRENI AGRICOLI   | 1.2.2.02.13.01.001  | Indisponibile  | 58     | 22         | 8.280         | TR        | SAN VEANNO | VILLALBA 2 | No                            | 28/05/1980           | TRASFERIMENTO A TITOLO GRATUITO | Valore catastale   | 1.389,38   | 1.389,38   | AGENZIA FORESTALE REGIONALE |      |
| 38675  | TERRENI AGRICOLI   | 1.2.2.02.13.01.001  | Indisponibile  | 58     | 23         | 5.780         | TR        | SAN VEANNO | VILLALBA 2 | No                            | 28/05/1980           | TRASFERIMENTO A TITOLO GRATUITO | Valore catastale   | 1.698,13   | 1.698,13   | AGENZIA FORESTALE REGIONALE |      |
| 38676  | TERRENI AGRICOLI   | 1.2.2.02.13.01.001  | Indisponibile  | 58     | 25         | 740           | TR        | SAN VEANNO | VILLALBA 2 | No                            | 28/05/1980           | TRASFERIMENTO A TITOLO GRATUITO | Valore catastale   | 466,38   | 466,38   | AGENZIA FORESTALE REGIONALE |      |

**PATRIMONIO IMMOBILIARE REGIONE UMBRIA**  
**Prospetto Terreni al 31/12/2017**

| Numero identificativo (da sistema) | Classificazione secondo il piano dei conti dello Stato Patrimoniale in base al D.lgs. 118/2011 (descrizione) | Classificazione secondo il piano dei conti dello Stato Patrimoniale in base al D.lgs. 118/2011 (Codice) | Classificazione ai sensi del codice civile (demaniale, disponibile, indisponibile) | Foglio | Particella | Superficie mq | Provincia | Comune     | Località  | Bene soggetto ad ammortamento | Data di acquisizione | Modalità di acquisizione        | Criterio di valutazione secondo i principi del D.lgs. 118/2011 | Valore dell'immobile secondo i principi del D.lgs. 118/2011 al 31/12/2017 (euro) | Valore dell'immobile secondo i principi del D.lgs. 118/2011 al 31/12/2016 (euro) | Eme Gestore                 | Note |
|------------------------------------|--|---|--|--------|------------|---------------|-----------|------------|-----------|-------------------------------|----------------------|---------------------------------|--|--|--|-----------------------------|------|
| 38677                              | TERRENI AGRICOLI   | 1.2.2.02.13.01.001  | Indisponibile  | 58     | 26         | 6.810         | TR        | SAN VEANNO | VILLALBA2 | No                            | 28/05/1980           | TRASFERIMENTO A TITOLO GRATUITO | Valore catastale   | 2.286,38   | 2.286,38   | AGENZIA FORESTALE REGIONALE |      |
| 38678                              | TERRENI AGRICOLI   | 1.2.2.02.13.01.001  | Indisponibile  | 58     | 27         | 10.570        | TR        | SAN VEANNO |           | No                            | 28/05/1980           | TRASFERIMENTO A TITOLO GRATUITO | Valore catastale   | 4.878,25   | 4.878,25   | AGENZIA FORESTALE REGIONALE |      |
| 38679                              | TERRENI AGRICOLI   | 1.2.2.02.13.01.001  | Indisponibile  | 58     | 28         | 3.400         | TR        | SAN VEANNO |           | No                            | 28/05/1980           | TRASFERIMENTO A TITOLO GRATUITO | Valore catastale   | 1.426,75   | 1.426,75   | AGENZIA FORESTALE REGIONALE |      |
| 38680                              | TERRENI AGRICOLI   | 1.2.2.02.13.01.001  | Indisponibile  | 58     | 29         | 5.150         | TR        | SAN VEANNO |           | No                            | 28/05/1980           | TRASFERIMENTO A TITOLO GRATUITO | Valore catastale   | 734,50   | 734,50   | AGENZIA FORESTALE REGIONALE |      |
| 38681                              | TERRENI AGRICOLI   | 1.2.2.02.13.01.001  | Indisponibile  | 58     | 30         | 83.280        | TR        | SAN VEANNO | VILLALBA2 | No                            | 28/05/1980           | TRASFERIMENTO A TITOLO GRATUITO | Valore catastale   | 9.085,38   | 9.085,38   | AGENZIA FORESTALE REGIONALE |      |
| 38682                              | TERRENI AGRICOLI   | 1.2.2.02.13.01.001  | Indisponibile  | 58     | 31         | 7.970         | TR        | SAN VEANNO | VILLALBA2 | No                            | 28/05/1980           | TRASFERIMENTO A TITOLO GRATUITO | Valore catastale   | 5.016,38   | 5.016,38   | AGENZIA FORESTALE REGIONALE |      |
| 38683                              | TERRENI AGRICOLI   | 1.2.2.02.13.01.001  | Indisponibile  | 58     | 32         | 45.400        | TR        | SAN VEANNO |           | No                            | 28/05/1980           | TRASFERIMENTO A TITOLO GRATUITO | Valore catastale   | 14.901,25  | 14.901,25  | AGENZIA FORESTALE REGIONALE |      |
| 38684                              | TERRENI AGRICOLI   | 1.2.2.02.13.01.001  | Indisponibile  | 58     | 33         | 73.330        | TR        | SAN VEANNO |           | No                            | 10/07/1975           | TRASFERIMENTO A TITOLO GRATUITO | Valore catastale   | 7.999,88   | 7.999,88   | AGENZIA FORESTALE REGIONALE |      |
| 38685                              | TERRENI AGRICOLI   | 1.2.2.02.13.01.001  | Indisponibile  | 58     | 34         | 251.990       | TR        | SAN VEANNO |           | No                            | 10/07/1975           | TRASFERIMENTO A TITOLO GRATUITO | Valore catastale   | 27.491,75  | 27.491,75  | AGENZIA FORESTALE REGIONALE |      |
| 38686                              | TERRENI AGRICOLI   | 1.2.2.02.13.01.001  | Indisponibile  | 59     | 9          | 2.770         | TR        | SAN VEANNO |           | No                            | 28/05/1980           | TRASFERIMENTO A TITOLO GRATUITO | Valore catastale   | 814,13   | 814,13   | AGENZIA FORESTALE REGIONALE |      |
| 38687                              | TERRENI AGRICOLI   | 1.2.2.02.13.01.001  | Indisponibile  | 59     | 10         | 31.560        | TR        | SAN VEANNO |           | No                            | 28/05/1980           | TRASFERIMENTO A TITOLO GRATUITO | Valore catastale   | 13.238,88  | 13.238,88  | AGENZIA FORESTALE REGIONALE |      |
| 38688                              | TERRENI AGRICOLI   | 1.2.2.02.13.01.001  | Indisponibile  | 59     | 15         | 6.310         | TR        | SAN VEANNO |           | No                            | 28/05/1980           | TRASFERIMENTO A TITOLO GRATUITO | Valore catastale   | 1.854,13   | 1.854,13   | AGENZIA FORESTALE REGIONALE |      |
| 38689                              | TERRENI AGRICOLI   | 1.2.2.02.13.01.001  | Indisponibile  | 59     | 16         | 19.500        | TR        | SAN VEANNO |           | No                            | 28/05/1980           | TRASFERIMENTO A TITOLO GRATUITO | Valore catastale   | 5.676,13   | 5.676,13   | AGENZIA FORESTALE REGIONALE |      |
| 38690                              | TERRENI AGRICOLI   | 1.2.2.02.13.01.001  | Indisponibile  | 59     | 17         | 3.370         | TR        | SAN VEANNO |           | No                            | 28/05/1980           | TRASFERIMENTO A TITOLO GRATUITO | Valore catastale   | 934,38   | 934,38   | AGENZIA FORESTALE REGIONALE |      |
| 38691                              | TERRENI AGRICOLI   | 1.2.2.02.13.01.001  | Indisponibile  | 59     | 19         | 3.260         | TR        | SAN VEANNO |           | No                            | 28/05/1980           | TRASFERIMENTO A TITOLO GRATUITO | Valore catastale   | 836,88   | 836,88   | AGENZIA FORESTALE REGIONALE |      |
| 38692                              | TERRENI AGRICOLI   | 1.2.2.02.13.01.001  | Indisponibile  | 59     | 20         | 1.000         | TR        | SAN VEANNO |           | No                            | 28/05/1980           | TRASFERIMENTO A TITOLO GRATUITO | Valore catastale   | 419,25   | 419,25   | AGENZIA FORESTALE REGIONALE |      |
| 38693                              | TERRENI AGRICOLI   | 1.2.2.02.13.01.001  | Indisponibile  | 59     | 22         | 2.870         | TR        | SAN VEANNO |           | No                            | 28/05/1980           | TRASFERIMENTO A TITOLO GRATUITO | Valore catastale   | 843,38   | 843,38   | AGENZIA FORESTALE REGIONALE |      |
| 38694                              | TERRENI AGRICOLI   | 1.2.2.02.13.01.001  | Indisponibile  | 59     | 23         | 4.110         | TR        | SAN VEANNO |           | No                            | 28/05/1980           | TRASFERIMENTO A TITOLO GRATUITO | Valore catastale   | 1.196,00   | 1.196,00   | AGENZIA FORESTALE REGIONALE |      |
| 38695                              | TERRENI AGRICOLI   | 1.2.2.02.13.01.001  | Indisponibile  | 59     | 24         | 17.460        | TR        | SAN VEANNO |           | No                            | 28/05/1980           | TRASFERIMENTO A TITOLO GRATUITO | Valore catastale   | 4.603,63   | 4.603,63   | AGENZIA FORESTALE REGIONALE |      |
| 38696                              | TERRENI AGRICOLI   | 1.2.2.02.13.01.001  | Indisponibile  | 59     | 28         | 2.280         | TR        | SAN VEANNO |           | No                            | 28/05/1980           | TRASFERIMENTO A TITOLO GRATUITO | Valore catastale   | 619,13   | 619,13   | AGENZIA FORESTALE REGIONALE |      |
| 38697                              | TERRENI AGRICOLI   | 1.2.2.02.13.01.001  | Indisponibile  | 59     | 29         | 5.660         | TR        | SAN VEANNO |           | No                            | 28/05/1980           | TRASFERIMENTO A TITOLO GRATUITO | Valore catastale   | 1.486,88   | 1.486,88   | AGENZIA FORESTALE REGIONALE |      |
| 38698                              | TERRENI AGRICOLI   | 1.2.2.02.13.01.001  | Indisponibile  | 59     | 30         | 680           | TR        | SAN VEANNO |           | No                            | 28/05/1980           | TRASFERIMENTO A TITOLO GRATUITO | Valore catastale   | 286,00   | 286,00   | AGENZIA FORESTALE REGIONALE |      |
| 38699                              | TERRENI AGRICOLI   | 1.2.2.02.13.01.001  | Indisponibile  | 59     | 31         | 1.320         | TR        | SAN VEANNO |           | No                            | 28/05/1980           | TRASFERIMENTO A TITOLO GRATUITO | Valore catastale   | 367,25   | 367,25   | AGENZIA FORESTALE REGIONALE |      |
| 38700                              | TERRENI AGRICOLI   | 1.2.2.02.13.01.001  | Indisponibile  | 59     | 32         | 3.830         | TR        | SAN VEANNO |           | No                            | 28/05/1980           | TRASFERIMENTO A TITOLO GRATUITO | Valore catastale   | 1.467,38   | 1.467,38   | AGENZIA FORESTALE REGIONALE |      |
| 38701                              | TERRENI AGRICOLI   | 1.2.2.02.13.01.001  | Indisponibile  | 59     | 33         | 10.350        | TR        | SAN VEANNO |           | No                            | 28/05/1980           | TRASFERIMENTO A TITOLO GRATUITO | Valore catastale   | 3.040,38   | 3.040,38   | AGENZIA FORESTALE REGIONALE |      |
| 38702                              | TERRENI AGRICOLI   | 1.2.2.02.13.01.001  | Indisponibile  | 59     | 34         | 3.910         | TR        | SAN VEANNO |           | No                            | 28/05/1980           | TRASFERIMENTO A TITOLO GRATUITO | Valore catastale   | 820,63   | 820,63   | AGENZIA FORESTALE REGIONALE |      |
| 38703                              | TERRENI AGRICOLI   | 1.2.2.02.13.01.001  | Indisponibile  | 59     | 35         | 360           | TR        | SAN VEANNO |           | No                            | 28/05/1980           | TRASFERIMENTO A TITOLO GRATUITO | Valore catastale   | 53,63  | 53,63  | AGENZIA FORESTALE REGIONALE |      |
| 38704                              | TERRENI AGRICOLI   | 1.2.2.02.13.01.001  | Indisponibile  | 59     | 36         | 3.810         | TR        | SAN VEANNO |           | No                            | 28/05/1980           | TRASFERIMENTO A TITOLO GRATUITO | Valore catastale   | 1.599,00   | 1.599,00   | AGENZIA FORESTALE REGIONALE |      |
| 38705                              | TERRENI AGRICOLI   | 1.2.2.02.13.01.001  | Indisponibile  | 59     | 40         | 1.040         | TR        | SAN VEANNO |           | No                            | 28/05/1980           | TRASFERIMENTO A TITOLO GRATUITO | Valore catastale   | 377,00   | 377,00   | AGENZIA FORESTALE REGIONALE |      |
| 38706                              | TERRENI AGRICOLI   | 1.2.2.02.13.01.001  | Indisponibile  | 59     | 48         | 770           | TR        | SAN VEANNO |           | No                            | 28/05/1980           | TRASFERIMENTO A TITOLO GRATUITO | Valore catastale   | 91,00  | 91,00  | AGENZIA FORESTALE REGIONALE |      |
| 38707                              | TERRENI AGRICOLI   | 1.2.2.02.13.01.001  | Indisponibile  | 59     | 49         | 16.110        | TR        | SAN VEANNO |           | No                            | 28/05/1980           | TRASFERIMENTO A TITOLO GRATUITO | Valore catastale   | 5.000,13   | 5.000,13   | AGENZIA FORESTALE REGIONALE |      |
| 38708                              | TERRENI AGRICOLI   | 1.2.2.02.13.01.001  | Indisponibile  | 59     | 50         | 26.520        | TR        | SAN VEANNO |           | No                            | 28/05/1980           | TRASFERIMENTO A TITOLO GRATUITO | Valore catastale   | 7.094,75   | 7.094,75   | AGENZIA FORESTALE REGIONALE |      |
| 38709                              | TERRENI AGRICOLI   | 1.2.2.02.13.01.001  | Indisponibile  | 59     | 51         | 17.160        | TR        | SAN VEANNO |           | No                            | 28/05/1980           | TRASFERIMENTO A TITOLO GRATUITO | Valore catastale   | 5.040,75   | 5.040,75   | AGENZIA FORESTALE REGIONALE |      |

**PATRIMONIO IMMOBILIARE REGIONE UMBRIA**  
**Prospetto Terreni al 31/12/2017**

| Numero identificativo (da sistema informativo) | Classificazione secondo il piano dei conti dello Stato Patrimoniale in base al D.lgs. 118/2011 (descrizione) | Classificazione secondo il piano dei conti dello Stato Patrimoniale in base al D.lgs. 118/2011 (Codice) | Classificazione ai sensi del codice civile (demaniale, disponibile, indisponibile) | Foglio | Particella | Superficie mq | Provincia | Comune     | Località  | Bene soggetto ad ammortamento | Data di acquisizione | Modalità di acquisizione        | Criterio di valutazione secondo i principi del D.lgs. 118/2011 | Valore dell'immobile secondo i principi del D.lgs. 118/2011 al 31/12/2017 (euro) | Valore dell'immobile secondo i principi del D.lgs. 118/2011 al 31/12/2016 (euro) | Eme Gestore                 | Note |
|--|--|---|--|--------|------------|---------------|-----------|------------|-----------|-------------------------------|----------------------|---------------------------------|--|--|--|-----------------------------|------|
| 38710  | TERRENI AGRICOLI   | 1.2.2.02.13.01.001  | Indisponibile  | 59     | 52         | 740           | TR        | SAN VEANNO |           | No                            | 28/05/1980           | TRASFERIMENTO A TITOLO GRATUITO | Valore catastale   | 81,25  | 81,25  | AGENZIA FORESTALE REGIONALE |      |
| 38711  | TERRENI AGRICOLI   | 1.2.2.02.13.01.001  | Indisponibile  | 59     | 53         | 36.980        | TR        | SAN VEANNO |           | No                            | 28/05/1980           | TRASFERIMENTO A TITOLO GRATUITO | Valore catastale   | 9.941,75   | 9.941,75   | AGENZIA FORESTALE REGIONALE |      |
| 38712  | TERRENI AGRICOLI   | 1.2.2.02.13.01.001  | Indisponibile  | 59     | 55         | 18.950        | TR        | SAN VEANNO |           | No                            | 28/05/1980           | TRASFERIMENTO A TITOLO GRATUITO | Valore catastale   | 5.448,63   | 5.448,63   | AGENZIA FORESTALE REGIONALE |      |
| 38713  | TERRENI AGRICOLI   | 1.2.2.02.13.01.001  | Indisponibile  | 59     | 56         | 680           | TR        | SAN VEANNO |           | No                            | 28/05/1980           | TRASFERIMENTO A TITOLO GRATUITO | Valore catastale   | 199,88   | 199,88   | AGENZIA FORESTALE REGIONALE |      |
| 38714  | TERRENI AGRICOLI   | 1.2.2.02.13.01.001  | Indisponibile  | 59     | 59         | 16.850        | TR        | SAN VEANNO |           | No                            | 28/05/1980           | TRASFERIMENTO A TITOLO GRATUITO | Valore catastale   | 8.034,00   | 8.034,00   | AGENZIA FORESTALE REGIONALE |      |
| 38715  | TERRENI AGRICOLI   | 1.2.2.02.13.01.001  | Indisponibile  | 59     | 75         | 14.800        | TR        | SAN VEANNO |           | No                            | 28/05/1980           | TRASFERIMENTO A TITOLO GRATUITO | Valore catastale   | 2.110,88   | 2.110,88   | AGENZIA FORESTALE REGIONALE |      |
| 38716  | TERRENI AGRICOLI   | 1.2.2.02.13.01.001  | Indisponibile  | 59     | 76         | 22.790        | TR        | SAN VEANNO |           | No                            | 28/05/1980           | TRASFERIMENTO A TITOLO GRATUITO | Valore catastale   | 3.251,63   | 3.251,63   | AGENZIA FORESTALE REGIONALE |      |
| 38717  | TERRENI AGRICOLI   | 1.2.2.02.13.01.001  | Indisponibile  | 59     | 77         | 50.000        | TR        | SAN VEANNO |           | No                            | 28/05/1980           | TRASFERIMENTO A TITOLO GRATUITO | Valore catastale   | 5.455,13   | 5.455,13   | AGENZIA FORESTALE REGIONALE |      |
| 38718  | TERRENI AGRICOLI   | 1.2.2.02.13.01.001  | Indisponibile  | 59     | 78         | 313.340       | TR        | SAN VEANNO |           | No                            | 28/05/1980           | TRASFERIMENTO A TITOLO GRATUITO | Valore catastale   | 34.185,13  | 34.185,13  | AGENZIA FORESTALE REGIONALE |      |
| 38719  | TERRENI AGRICOLI   | 1.2.2.02.13.01.001  | Indisponibile  | 59     | 79         | 17.630        | TR        | SAN VEANNO |           | No                            | 28/05/1980           | TRASFERIMENTO A TITOLO GRATUITO | Valore catastale   | 2.515,50   | 2.515,50   | AGENZIA FORESTALE REGIONALE |      |
| 38720  | TERRENI AGRICOLI   | 1.2.2.02.13.01.001  | Indisponibile  | 59     | 80         | 14.800        | TR        | SAN VEANNO |           | No                            | 28/05/1980           | TRASFERIMENTO A TITOLO GRATUITO | Valore catastale   | 2.110,88   | 2.110,88   | AGENZIA FORESTALE REGIONALE |      |
| 38721  | TERRENI AGRICOLI   | 1.2.2.02.13.01.001  | Indisponibile  | 60     | 1          | 26.330        | TR        | SAN VEANNO | VOC BALLI | No                            | 10/07/1975           | TRASFERIMENTO A TITOLO GRATUITO | Valore catastale   | 1.989,00   | 1.989,00   | AGENZIA FORESTALE REGIONALE |      |
| 38722  | TERRENI AGRICOLI   | 1.2.2.02.13.01.001  | Indisponibile  | 60     | 4          | 4.850         | TR        | SAN VEANNO | VOC BALLI | No                            | 10/07/1975           | TRASFERIMENTO A TITOLO GRATUITO | Valore catastale   | 1.017,25   | 1.017,25   | AGENZIA FORESTALE REGIONALE |      |
| 38723  | TERRENI AGRICOLI   | 1.2.2.02.13.01.001  | Indisponibile  | 60     | 9          | 23.120        | TR        | SAN VEANNO | VOC BALLI | No                            | 10/07/1975           | TRASFERIMENTO A TITOLO GRATUITO | Valore catastale   | 4.803,50   | 4.803,50   | AGENZIA FORESTALE REGIONALE |      |
| 38724  | TERRENI AGRICOLI   | 1.2.2.02.13.01.001  | Indisponibile  | 60     | 14         | 96.170        | TR        | SAN VEANNO | VOC BALLI | No                            | 10/07/1975           | TRASFERIMENTO A TITOLO GRATUITO | Valore catastale   | 20.177,63  | 20.177,63  | AGENZIA FORESTALE REGIONALE |      |
| 38725  | TERRENI AGRICOLI   | 1.2.2.02.13.01.001  | Indisponibile  | 60     | 15         | 1.050         | TR        | SAN VEANNO | VOC BALLI | No                            | 10/07/1975           | TRASFERIMENTO A TITOLO GRATUITO | Valore catastale   | 221,00   | 221,00   | AGENZIA FORESTALE REGIONALE |      |
| 38726  | TERRENI AGRICOLI   | 1.2.2.02.13.01.001  | Indisponibile  | 60     | 16         | 5.980         | TR        | SAN VEANNO | VOC BALLI | No                            | 10/07/1975           | TRASFERIMENTO A TITOLO GRATUITO | Valore catastale   | 1.233,38   | 1.233,38   | AGENZIA FORESTALE REGIONALE |      |
| 38727  | TERRENI AGRICOLI   | 1.2.2.02.13.01.001  | Indisponibile  | 60     | 20         | 246.250       | TR        | SAN VEANNO | VOC BALLI | No                            | 10/07/1975           | TRASFERIMENTO A TITOLO GRATUITO | Valore catastale   | 51.665,25  | 51.665,25  | AGENZIA FORESTALE REGIONALE |      |
| 38728  | TERRENI AGRICOLI   | 1.2.2.02.13.01.001  | Indisponibile  | 60     | 21         | 31.260        | TR        | SAN VEANNO | VOC BALLI | No                            | 10/07/1975           | TRASFERIMENTO A TITOLO GRATUITO | Valore catastale   | 6.565,00   | 6.565,00   | AGENZIA FORESTALE REGIONALE |      |
| 38729  | TERRENI AGRICOLI   | 1.2.2.02.13.01.001  | Indisponibile  | 60     | 33         | 221.160       | TR        | SAN VEANNO | VOC BALLI | No                            | 10/07/1975           | TRASFERIMENTO A TITOLO GRATUITO | Valore catastale   | 33.930,00  | 33.930,00  | AGENZIA FORESTALE REGIONALE |      |
| 38730  | TERRENI AGRICOLI   | 1.2.2.02.13.01.001  | Indisponibile  | 60     | 34         | 10.140        | TR        | SAN VEANNO | VOC BALLI | No                            | 10/07/1975           | TRASFERIMENTO A TITOLO GRATUITO | Valore catastale   | 2.127,13   | 2.127,13   | AGENZIA FORESTALE REGIONALE |      |
| 38731  | TERRENI AGRICOLI   | 1.2.2.02.13.01.001  | Indisponibile  | 60     | 35         | 210           | TR        | SAN VEANNO | VOC BALLI | No                            | 10/07/1975           | TRASFERIMENTO A TITOLO GRATUITO | Valore catastale   | 87,75  | 87,75  | AGENZIA FORESTALE REGIONALE |      |
| 38732  | TERRENI AGRICOLI   | 1.2.2.02.13.01.001  | Indisponibile  | 61     | 1          | 229.100       | TR        | SAN VEANNO |           | No                            | 10/07/1975           | TRASFERIMENTO A TITOLO GRATUITO | Valore catastale   | 24.995,75  | 24.995,75  | AGENZIA FORESTALE REGIONALE |      |
| 38733  | TERRENI AGRICOLI   | 1.2.2.02.13.01.001  | Indisponibile  | 61     | 2          | 1.620         | TR        | SAN VEANNO |           | No                            | 10/07/1975           | TRASFERIMENTO A TITOLO GRATUITO | Valore catastale   | 271,38   | 271,38   | AGENZIA FORESTALE REGIONALE |      |
| 38734  | TERRENI AGRICOLI   | 1.2.2.02.13.01.001  | Indisponibile  | 61     | 3          | 2.510         | TR        | SAN VEANNO |           | No                            | 10/07/1975           | TRASFERIMENTO A TITOLO GRATUITO | Valore catastale   | 357,50   | 357,50   | AGENZIA FORESTALE REGIONALE |      |
| 38735  | TERRENI AGRICOLI   | 1.2.2.02.13.01.001  | Indisponibile  | 61     | 4          | 30            | TR        | SAN VEANNO |           | No                            | 10/07/1975           | TRASFERIMENTO A TITOLO GRATUITO | Valore catastale   | 1,63   | 1,63   | AGENZIA FORESTALE REGIONALE |      |
| 38736  | TERRENI AGRICOLI   | 1.2.2.02.13.01.001  | Indisponibile  | 61     | 5          | 880           | TR        | SAN VEANNO |           | No                            | 10/07/1975           | TRASFERIMENTO A TITOLO GRATUITO | Valore catastale   | 256,38   | 256,38   | AGENZIA FORESTALE REGIONALE |      |
| 38737  | TERRENI AGRICOLI   | 1.2.2.02.13.01.001  | Indisponibile  | 61     | 6          | 440           | TR        | SAN VEANNO |           | No                            | 10/07/1975           | TRASFERIMENTO A TITOLO GRATUITO | Valore catastale   | 17,88  | 17,88  | AGENZIA FORESTALE REGIONALE |      |
| 38738  | TERRENI AGRICOLI   | 1.2.2.02.13.01.001  | Indisponibile  | 61     | 7          | 15.920        | TR        | SAN VEANNO |           | No                            | 10/07/1975           | TRASFERIMENTO A TITOLO GRATUITO | Valore catastale   | 2.626,00   | 2.626,00   | AGENZIA FORESTALE REGIONALE |      |
| 38739  | TERRENI AGRICOLI   | 1.2.2.02.13.01.001  | Indisponibile  | 61     | 12         | 38.370        | TR        | SAN VEANNO |           | No                            | 28/05/1980           | TRASFERIMENTO A TITOLO GRATUITO | Valore catastale   | 4.186,00   | 4.186,00   | AGENZIA FORESTALE REGIONALE |      |
| 38740  | TERRENI AGRICOLI   | 1.2.2.02.13.01.001  | Indisponibile  | 61     | 13         | 15.390        | TR        | SAN VEANNO |           | No                            | 28/05/1980           | TRASFERIMENTO A TITOLO GRATUITO | Valore catastale   | 6.170,13   | 6.170,13   | AGENZIA FORESTALE REGIONALE |      |
| 38741  | TERRENI AGRICOLI   | 1.2.2.02.13.01.001  | Indisponibile  | 61     | 15         | 1.630         | TR        | SAN VEANNO |           | No                            | 28/05/1980           | TRASFERIMENTO A TITOLO GRATUITO | Valore catastale   | 273,00   | 273,00   | AGENZIA FORESTALE REGIONALE |      |
| 38742  | TERRENI AGRICOLI   | 1.2.2.02.13.01.001  | Indisponibile  | 61     | 16         | 36.940        | TR        | SAN VEANNO |           | No                            | 28/05/1980           | TRASFERIMENTO A TITOLO GRATUITO | Valore catastale   | 5.512,00   | 5.512,00   | AGENZIA FORESTALE REGIONALE |      |

**PATRIMONIO IMMOBILIARE REGIONE UMBRIA**  
**Prospetto Terreni al 31/12/2017**

| Numero identificativo (da sistema informativo) | Classificazione secondo il piano dei conti dello Stato Patrimoniale in base al D.lgs. 118/2011 (descrizione) | Classificazione secondo il piano dei conti dello Stato Patrimoniale in base al D.lgs. 118/2011 (Codice) | Classificazione ai sensi del codice civile (demaniale, disponibile, indisponibile) | Foglio | Particella | Superficie mq | Provincia | Comune     | Località | Bene soggetto ad ammortamento | Data di acquisizione | Modalità di acquisizione        | Criterio di valutazione secondo i principi del D.lgs. 118/2011 | Valore dell'immobile secondo i principi del D.lgs. 118/2011 al 31/12/2017 (euro) | Valore dell'immobile secondo i principi del D.lgs. 118/2011 al 31/12/2016 (euro) | Eme Gestore                 | Note  |
|--|--|---|--|--------|------------|---------------|-----------|------------|----------|-------------------------------|----------------------|---------------------------------|--|--|--|-----------------------------|---|
| 38743  | TERRENI AGRICOLI   | 1.2.2.02.13.01.001  | Indisponibile  | 61     | 17         | 2.740         | TR        | SAN VEANNO |          | No                            | 28/05/1980           | TRASFERIMENTO A TITOLO GRATUITO | Valore catastale   | 115,38   | 115,38   | AGENZIA FORESTALE REGIONALE |   |
| 38744  | TERRENI AGRICOLI   | 1.2.2.02.13.01.001  | Indisponibile  | 61     | 18         | 26.000        | TR        | SAN VEANNO |          | No                            | 28/05/1980           | TRASFERIMENTO A TITOLO GRATUITO | Valore catastale   | 3.709,88   | 3.709,88   | AGENZIA FORESTALE REGIONALE |   |
| 38745  | TERRENI AGRICOLI   | 1.2.2.02.13.01.001  | Indisponibile  | 61     | 19         | 12.760        | TR        | SAN VEANNO |          | No                            | 28/05/1980           | TRASFERIMENTO A TITOLO GRATUITO | Valore catastale   | 2.141,75   | 2.141,75   | AGENZIA FORESTALE REGIONALE |   |
| 38746  | TERRENI AGRICOLI   | 1.2.2.02.13.01.001  | Indisponibile  | 61     | 23         | 31.350        | TR        | SAN VEANNO |          | No                            | 28/05/1980           | TRASFERIMENTO A TITOLO GRATUITO | Valore catastale   | 3.420,63   | 3.420,63   | AGENZIA FORESTALE REGIONALE |   |
| 38747  | TERRENI AGRICOLI   | 1.2.2.02.13.01.001  | Indisponibile  | 61     | 24         | 9.130         | TR        | SAN VEANNO |          | No                            | 28/05/1980           | TRASFERIMENTO A TITOLO GRATUITO | Valore catastale   | 689,00   | 689,00   | AGENZIA FORESTALE REGIONALE | Esclusivamente trattenuti nel verbale di implementazione, escludendo per il 2017, data Comunità Montana |
| 38748  | TERRENI AGRICOLI   | 1.2.2.02.13.01.001  | Indisponibile  | 61     | 25         | 13.070        | TR        | SAN VEANNO |          | No                            | 28/05/1980           | TRASFERIMENTO A TITOLO GRATUITO | Valore catastale   | 4.489,88   | 4.489,88   | AGENZIA FORESTALE REGIONALE |   |
| 38749  | TERRENI AGRICOLI   | 1.2.2.02.13.01.001  | Indisponibile  | 61     | 26         | 16.470        | TR        | SAN VEANNO |          | No                            | 28/05/1980           | TRASFERIMENTO A TITOLO GRATUITO | Valore catastale   | 7.527,00   | 7.527,00   | AGENZIA FORESTALE REGIONALE |   |
| 38750  | TERRENI AGRICOLI   | 1.2.2.02.13.01.001  | Indisponibile  | 61     | 27         | 13.710        | TR        | SAN VEANNO |          | No                            | 28/05/1980           | TRASFERIMENTO A TITOLO GRATUITO | Valore catastale   | 5.471,38   | 5.471,38   | AGENZIA FORESTALE REGIONALE |   |
| 38751  | TERRENI AGRICOLI   | 1.2.2.02.13.01.001  | Indisponibile  | 61     | 28         | 13.900        | TR        | SAN VEANNO |          | No                            | 28/05/1980           | TRASFERIMENTO A TITOLO GRATUITO | Valore catastale   | 6.415,50   | 6.415,50   | AGENZIA FORESTALE REGIONALE |   |
| 38752  | TERRENI AGRICOLI   | 1.2.2.02.13.01.001  | Indisponibile  | 61     | 31         | 12.350        | TR        | SAN VEANNO |          | No                            | 28/05/1980           | TRASFERIMENTO A TITOLO GRATUITO | Valore catastale   | 4.324,13   | 4.324,13   | AGENZIA FORESTALE REGIONALE |   |
| 38753  | TERRENI AGRICOLI   | 1.2.2.02.13.01.001  | Indisponibile  | 61     | 32         | 13.380        | TR        | SAN VEANNO |          | No                            | 28/05/1980           | TRASFERIMENTO A TITOLO GRATUITO | Valore catastale   | 5.421,00   | 5.421,00   | AGENZIA FORESTALE REGIONALE |   |
| 38754  | TERRENI AGRICOLI   | 1.2.2.02.13.01.001  | Indisponibile  | 61     | 35         | 10.790        | TR        | SAN VEANNO |          | No                            | 28/05/1980           | TRASFERIMENTO A TITOLO GRATUITO | Valore catastale   | 4.527,25   | 4.527,25   | AGENZIA FORESTALE REGIONALE |   |
| 38755  | TERRENI AGRICOLI   | 1.2.2.02.13.01.001  | Indisponibile  | 61     | 41         | 14.780        | TR        | SAN VEANNO |          | No                            | 28/05/1980           | TRASFERIMENTO A TITOLO GRATUITO | Valore catastale   | 2.442,38   | 2.442,38   | AGENZIA FORESTALE REGIONALE |   |
| 38756  | TERRENI AGRICOLI   | 1.2.2.02.13.01.001  | Indisponibile  | 61     | 44         | 23.350        | TR        | SAN VEANNO |          | No                            | 28/05/1980           | TRASFERIMENTO A TITOLO GRATUITO | Valore catastale   | 4.168,13   | 4.168,13   | AGENZIA FORESTALE REGIONALE |   |
| 38757  | TERRENI AGRICOLI   | 1.2.2.02.13.01.001  | Indisponibile  | 61     | 45         | 25.570        | TR        | SAN VEANNO |          | No                            | 28/05/1980           | TRASFERIMENTO A TITOLO GRATUITO | Valore catastale   | 10.611,25  | 10.611,25  | AGENZIA FORESTALE REGIONALE |   |
| 38758  | TERRENI AGRICOLI   | 1.2.2.02.13.01.001  | Indisponibile  | 61     | 46         | 180.970       | TR        | SAN VEANNO |          | No                            | 10/07/1975           | TRASFERIMENTO A TITOLO GRATUITO | Valore catastale   | 19.743,75  | 19.743,75  | AGENZIA FORESTALE REGIONALE |   |
| 38759  | TERRENI AGRICOLI   | 1.2.2.02.13.01.001  | Indisponibile  | 61     | 48         | 3.860         | TR        | SAN VEANNO |          | No                            | 10/07/1975           | TRASFERIMENTO A TITOLO GRATUITO | Valore catastale   | 294,13   | 294,13   | AGENZIA FORESTALE REGIONALE |   |
| 38760  | TERRENI AGRICOLI   | 1.2.2.02.13.01.001  | Indisponibile  | 61     | 57         | 26.000        | TR        | SAN VEANNO |          | No                            | 28/05/1980           | TRASFERIMENTO A TITOLO GRATUITO | Valore catastale   | 12.000,63  | 12.000,63  | AGENZIA FORESTALE REGIONALE |   |
| 38761  | TERRENI AGRICOLI   | 1.2.2.02.13.01.001  | Indisponibile  | 61     | 76         | 5.000         | TR        | SAN VEANNO |          | No                            | 28/05/1980           | TRASFERIMENTO A TITOLO GRATUITO | Valore catastale   | 3.566,88   | 3.566,88   | AGENZIA FORESTALE REGIONALE |   |
| 38762  | TERRENI AGRICOLI   | 1.2.2.02.13.01.001  | Indisponibile  | 61     | 77         | 27.840        | TR        | SAN VEANNO |          | No                            | 28/05/1980           | TRASFERIMENTO A TITOLO GRATUITO | Valore catastale   | 19.859,13  | 19.859,13  | AGENZIA FORESTALE REGIONALE |   |
| 38763  | TERRENI AGRICOLI   | 1.2.2.02.13.01.001  | Indisponibile  | 61     | 78         | 5.000         | TR        | SAN VEANNO |          | No                            | 28/05/1980           | TRASFERIMENTO A TITOLO GRATUITO | Valore catastale   | 2.276,63   | 2.276,63   | AGENZIA FORESTALE REGIONALE |   |
| 38764  | TERRENI AGRICOLI   | 1.2.2.02.13.01.001  | Indisponibile  | 61     | 79         | 9.400         | TR        | SAN VEANNO |          | No                            | 28/05/1980           | TRASFERIMENTO A TITOLO GRATUITO | Valore catastale   | 4.338,75   | 4.338,75   | AGENZIA FORESTALE REGIONALE |   |
| 38765  | TERRENI AGRICOLI   | 1.2.2.02.13.01.001  | Indisponibile  | 62     | 1          | 27.000        | TR        | SAN VEANNO |          | No                            | 10/07/1975           | TRASFERIMENTO A TITOLO GRATUITO | Valore catastale   | 2.946,13   | 2.946,13   | AGENZIA FORESTALE REGIONALE |   |
| 38766  | TERRENI AGRICOLI   | 1.2.2.02.13.01.001  | Indisponibile  | 62     | 2          | 50.190        | TR        | SAN VEANNO |          | No                            | 10/07/1975           | TRASFERIMENTO A TITOLO GRATUITO | Valore catastale   | 6.738,88   | 6.738,88   | AGENZIA FORESTALE REGIONALE |   |
| 38767  | TERRENI AGRICOLI   | 1.2.2.02.13.01.001  | Indisponibile  | 62     | 3          | 8.990         | TR        | SAN VEANNO |          | No                            | 10/07/1975           | TRASFERIMENTO A TITOLO GRATUITO | Valore catastale   | 981,50   | 981,50   | AGENZIA FORESTALE REGIONALE |   |
| 38768  | TERRENI AGRICOLI   | 1.2.2.02.13.01.001  | Indisponibile  | 62     | 4          | 970           | TR        | SAN VEANNO |          | No                            | 10/07/1975           | TRASFERIMENTO A TITOLO GRATUITO | Valore catastale   | 138,13   | 138,13   | AGENZIA FORESTALE REGIONALE |   |
| 38769  | TERRENI AGRICOLI   | 1.2.2.02.13.01.001  | Indisponibile  | 62     | 5          | 28.670        | TR        | SAN VEANNO |          | No                            | 10/07/1975           | TRASFERIMENTO A TITOLO GRATUITO | Valore catastale   | 3.849,63   | 3.849,63   | AGENZIA FORESTALE REGIONALE |   |
| 38770  | TERRENI AGRICOLI   | 1.2.2.02.13.01.001  | Indisponibile  | 62     | 6          | 10.650        | TR        | SAN VEANNO |          | No                            | 10/07/1975           | TRASFERIMENTO A TITOLO GRATUITO | Valore catastale   | 1.430,00   | 1.430,00   | AGENZIA FORESTALE REGIONALE |   |
| 38771  | TERRENI AGRICOLI   | 1.2.2.02.13.01.001  | Indisponibile  | 62     | 7          | 4.068         | TR        | SAN VEANNO |          | No                            | 10/07/1975           | TRASFERIMENTO A TITOLO GRATUITO | Valore catastale   | 172,25   | 172,25   | AGENZIA FORESTALE REGIONALE |   |
| 38772  | TERRENI AGRICOLI   | 1.2.2.02.13.01.001  | Indisponibile  | 62     | 8          | 67.200        | TR        | SAN VEANNO |          | No                            | 10/07/1975           | TRASFERIMENTO A TITOLO GRATUITO | Valore catastale   | 9.023,63   | 9.023,63   | AGENZIA FORESTALE REGIONALE |   |
| 38773  | TERRENI AGRICOLI   | 1.2.2.02.13.01.001  | Indisponibile  | 62     | 9          | 3.210         | TR        | SAN VEANNO |          | No                            | 28/05/1980           | TRASFERIMENTO A TITOLO GRATUITO | Valore catastale   | 351,00   | 351,00   | AGENZIA FORESTALE REGIONALE |   |
| 38774  | TERRENI AGRICOLI   | 1.2.2.02.13.01.001  | Indisponibile  | 62     | 10         | 9.220         | TR        | SAN VEANNO |          | No                            | 28/05/1980           | TRASFERIMENTO A TITOLO GRATUITO | Valore catastale   | 2.708,88   | 2.708,88   | AGENZIA FORESTALE REGIONALE |   |
| 38775  | TERRENI AGRICOLI   | 1.2.2.02.13.01.001  | Indisponibile  | 62     | 11         | 15.290        | TR        | SAN VEANNO |          | No                            | 28/05/1980           | TRASFERIMENTO A TITOLO GRATUITO | Valore catastale   | 2.052,38   | 2.052,38   | AGENZIA FORESTALE REGIONALE |   |

**PATRIMONIO IMMOBILIARE REGIONE UMBRIA**  
**Prospetto Terreni al 31/12/2017**

| Numero identificativo (da sistema informativo) | Classificazione secondo il piano dei conti dello Stato Patrimoniale in base al D.lgs. 118/2011 (descrizione) | Classificazione secondo il piano dei conti dello Stato Patrimoniale in base al D.lgs. 118/2011 (Codice) | Classificazione ai sensi del codice civile (demaniale, disponibile, indisponibile) | Foglio | Particella | Superficie mq | Provincia | Comune     | Località | Bene soggetto ad ammortamento | Data di acquisizione | Modalità di acquisizione        | Criterio di valutazione secondo i principi del D.lgs. 118/2011 | Valore dell'immobile secondo i principi del D.lgs. 118/2011 al 31/12/2017 (euro) | Valore dell'immobile secondo i principi del D.lgs. 118/2011 al 31/12/2016 (euro) | Eme Gestore                 | Note  |
|--|--|---|--|--------|------------|---------------|-----------|------------|----------|-------------------------------|----------------------|---------------------------------|--|--|--|-----------------------------|---|
| 38776  | TERRENI AGRICOLI   | 1.2.2.02.13.01.001  | Indisponibile  | 62     | 12         | 96.760        | TR        | SAN VEANZO |          | No                            | 28/05/1980           | TRASFERIMENTO A TITOLO GRATUITO | Valore catastale   | 12.993,50  | 12.993,50  | AGENZIA FORESTALE REGIONALE |   |
| 38777  | TERRENI AGRICOLI   | 1.2.2.02.13.01.001  | Indisponibile  | 62     | 13         | 48.280        | TR        | SAN VEANZO |          | No                            | 28/05/1980           | TRASFERIMENTO A TITOLO GRATUITO | Valore catastale   | 2.026,38   | 2.026,38   | AGENZIA FORESTALE REGIONALE |   |
| 38778  | TERRENI AGRICOLI   | 1.2.2.02.13.01.001  | Indisponibile  | 62     | 14         | 55.980        | TR        | SAN VEANZO |          | No                            | 28/05/1980           | TRASFERIMENTO A TITOLO GRATUITO | Valore catastale   | 7.517,25   | 7.517,25   | AGENZIA FORESTALE REGIONALE |   |
| 38779  | TERRENI AGRICOLI   | 1.2.2.02.13.01.001  | Indisponibile  | 62     | 15         | 31.510        | TR        | SAN VEANZO | LIANO    | No                            | 28/05/1980           | TRASFERIMENTO A TITOLO GRATUITO | Valore catastale   | 4.496,38   | 4.496,38   | AGENZIA FORESTALE REGIONALE |   |
| 38780  | TERRENI AGRICOLI   | 1.2.2.02.13.01.001  | Indisponibile  | 62     | 16         | 12.160        | TR        | SAN VEANZO |          | No                            | 28/05/1980           | TRASFERIMENTO A TITOLO GRATUITO | Valore catastale   | 2.551,25   | 2.551,25   | AGENZIA FORESTALE REGIONALE |   |
| 38781  | TERRENI AGRICOLI   | 1.2.2.02.13.01.001  | Indisponibile  | 62     | 17         | 20.320        | TR        | SAN VEANZO |          | No                            | 28/05/1980           | TRASFERIMENTO A TITOLO GRATUITO | Valore catastale   | 2.899,00   | 2.899,00   | AGENZIA FORESTALE REGIONALE |   |
| 38782  | TERRENI AGRICOLI   | 1.2.2.02.13.01.001  | Indisponibile  | 62     | 18         | 27.280        | TR        | SAN VEANZO |          | No                            | 28/05/1980           | TRASFERIMENTO A TITOLO GRATUITO | Valore catastale   | 12.592,13  | 12.592,13  | AGENZIA FORESTALE REGIONALE |   |
| 38783  | TERRENI AGRICOLI   | 1.2.2.02.13.01.001  | Indisponibile  | 62     | 20         | 3.020         | TR        | SAN VEANZO |          | No                            | 28/05/1980           | TRASFERIMENTO A TITOLO GRATUITO | Valore catastale   | 329,88   | 329,88   | AGENZIA FORESTALE REGIONALE |   |
| 38784  | TERRENI AGRICOLI   | 1.2.2.02.13.01.001  | Indisponibile  | 62     | 21         | 7.830         | TR        | SAN VEANZO |          | No                            | 28/05/1980           | TRASFERIMENTO A TITOLO GRATUITO | Valore catastale   | 328,25   | 328,25   | AGENZIA FORESTALE REGIONALE |   |
| 38785  | TERRENI AGRICOLI   | 1.2.2.02.13.01.001  | Indisponibile  | 62     | 22         | 59.410        | TR        | SAN VEANZO |          | No                            | 28/05/1980           | TRASFERIMENTO A TITOLO GRATUITO | Valore catastale   | 4.486,63   | 4.486,63   | AGENZIA FORESTALE REGIONALE |   |
| 38786  | TERRENI AGRICOLI   | 1.2.2.02.13.01.001  | Indisponibile  | 62     | 24         | 82.160        | TR        | SAN VEANZO |          | No                            | 10/07/1975           | TRASFERIMENTO A TITOLO GRATUITO | Valore catastale   | 11.030,50  | 11.030,50  | AGENZIA FORESTALE REGIONALE |   |
| 38787  | TERRENI AGRICOLI   | 1.2.2.02.13.01.001  | Indisponibile  | 62     | 25         | 53.240        | TR        | SAN VEANZO |          | No                            | 10/07/1975           | TRASFERIMENTO A TITOLO GRATUITO | Valore catastale   | 7.148,38   | 7.148,38   | AGENZIA FORESTALE REGIONALE |   |
| 38788  | TERRENI AGRICOLI   | 1.2.2.02.13.01.001  | Indisponibile  | 62     | 26         | 28.950        | TR        | SAN VEANZO |          | No                            | 10/07/1975           | TRASFERIMENTO A TITOLO GRATUITO | Valore catastale   | 3.833,38   | 3.833,38   | AGENZIA FORESTALE REGIONALE |   |
| 38789  | TERRENI AGRICOLI   | 1.2.2.02.13.01.001  | Indisponibile  | 62     | 27         | 6.210         | TR        | SAN VEANZO |          | No                            | 10/07/1975           | TRASFERIMENTO A TITOLO GRATUITO | Valore catastale   | 833,63   | 833,63   | AGENZIA FORESTALE REGIONALE |   |
| 38790  | TERRENI AGRICOLI   | 1.2.2.02.13.01.001  | Indisponibile  | 62     | 28         | 40.980        | TR        | SAN VEANZO |          | No                            | 10/07/1975           | TRASFERIMENTO A TITOLO GRATUITO | Valore catastale   | 5.502,25   | 5.502,25   | AGENZIA FORESTALE REGIONALE |   |
| 38791  | TERRENI AGRICOLI   | 1.2.2.02.13.01.001  | Indisponibile  | 62     | 29         | 9.662         | TR        | SAN VEANZO |          | No                            | 10/07/1975           | TRASFERIMENTO A TITOLO GRATUITO | Valore catastale   | 404,63   | 404,63   | AGENZIA FORESTALE REGIONALE |   |
| 38792  | TERRENI AGRICOLI   | 1.2.2.02.13.01.001  | Indisponibile  | 62     | 30         | 105.750       | TR        | SAN VEANZO |          | No                            | 28/05/1980           | TRASFERIMENTO A TITOLO GRATUITO | Valore catastale   | 14.199,25  | 14.199,25  | AGENZIA FORESTALE REGIONALE |   |
| 38793  | TERRENI AGRICOLI   | 1.2.2.02.13.01.001  | Indisponibile  | 62     | 31         | 28.070        | TR        | SAN VEANZO |          | No                            | 28/05/1980           | TRASFERIMENTO A TITOLO GRATUITO | Valore catastale   | 3.770,00   | 3.770,00   | AGENZIA FORESTALE REGIONALE | Enonimamente intestato nel verbale di trasferimento, acquisito per nel 2015 dalla Conestilli Marone |
| 38794  | TERRENI AGRICOLI   | 1.2.2.02.13.01.001  | Indisponibile  | 62     | 32         | 37.940        | TR        | SAN VEANZO |          | No                            | 28/05/1980           | TRASFERIMENTO A TITOLO GRATUITO | Valore catastale   | 1.592,50   | 1.592,50   | AGENZIA FORESTALE REGIONALE |   |
| 38795  | TERRENI AGRICOLI   | 1.2.2.02.13.01.001  | Indisponibile  | 62     | 33         | 11.940        | TR        | SAN VEANZO |          | No                            | 10/07/1975           | TRASFERIMENTO A TITOLO GRATUITO | Valore catastale   | 5.464,88   | 5.464,88   | AGENZIA FORESTALE REGIONALE |   |
| 38796  | TERRENI AGRICOLI   | 1.2.2.02.13.01.001  | Indisponibile  | 62     | 34         | 2.640         | TR        | SAN VEANZO |          | No                            | 28/05/1980           | TRASFERIMENTO A TITOLO GRATUITO | Valore catastale   | 310,38   | 310,38   | AGENZIA FORESTALE REGIONALE |   |
| 38797  | TERRENI AGRICOLI   | 1.2.2.02.13.01.001  | Indisponibile  | 62     | 35         | 4.490         | TR        | SAN VEANZO |          | No                            | 10/07/1975           | TRASFERIMENTO A TITOLO GRATUITO | Valore catastale   | 602,88   | 602,88   | AGENZIA FORESTALE REGIONALE |   |
| 38798  | TERRENI AGRICOLI   | 1.2.2.02.13.01.001  | Indisponibile  | 63     | 1          | 6.250         | TR        | SAN VEANZO |          | No                            | 28/05/1980           | TRASFERIMENTO A TITOLO GRATUITO | Valore catastale   | 1.836,25   | 1.836,25   | AGENZIA FORESTALE REGIONALE |   |
| 38799  | TERRENI AGRICOLI   | 1.2.2.02.13.01.001  | Indisponibile  | 63     | 2          | 17.280        | TR        | SAN VEANZO |          | No                            | 28/05/1980           | TRASFERIMENTO A TITOLO GRATUITO | Valore catastale   | 5.006,63   | 5.006,63   | AGENZIA FORESTALE REGIONALE |   |
| 38800  | TERRENI AGRICOLI   | 1.2.2.02.13.01.001  | Indisponibile  | 63     | 4          | 7.750         | TR        | SAN VEANZO |          | No                            | 28/05/1980           | TRASFERIMENTO A TITOLO GRATUITO | Valore catastale   | 845,00   | 845,00   | AGENZIA FORESTALE REGIONALE |   |
| 38801  | TERRENI AGRICOLI   | 1.2.2.02.13.01.001  | Indisponibile  | 63     | 5          | 5.620         | TR        | SAN VEANZO |          | No                            | 28/05/1980           | TRASFERIMENTO A TITOLO GRATUITO | Valore catastale   | 659,75   | 659,75   | AGENZIA FORESTALE REGIONALE |   |
| 38802  | TERRENI AGRICOLI   | 1.2.2.02.13.01.001  | Indisponibile  | 63     | 7          | 42.890        | TR        | SAN VEANZO | LIANO    | No                            | 28/05/1980           | TRASFERIMENTO A TITOLO GRATUITO | Valore catastale   | 12.540,13  | 12.540,13  | AGENZIA FORESTALE REGIONALE |   |
| 38803  | TERRENI AGRICOLI   | 1.2.2.02.13.01.001  | Indisponibile  | 63     | 8          | 187.780       | TR        | SAN VEANZO | FORNACE  | No                            | 28/05/1980           | TRASFERIMENTO A TITOLO GRATUITO | Valore catastale   | 31.518,50  | 31.518,50  | AGENZIA FORESTALE REGIONALE |   |
| 38804  | TERRENI AGRICOLI   | 1.2.2.02.13.01.001  | Indisponibile  | 63     | 11         | 12.800        | TR        | SAN VEANZO | LIANO    | No                            | 28/05/1980           | TRASFERIMENTO A TITOLO GRATUITO | Valore catastale   | 2.375,75   | 2.375,75   | AGENZIA FORESTALE REGIONALE |   |
| 38805  | TERRENI AGRICOLI   | 1.2.2.02.13.01.001  | Indisponibile  | 63     | 12         | 22.470        | TR        | SAN VEANZO | LIANO    | No                            | 28/05/1980           | TRASFERIMENTO A TITOLO GRATUITO | Valore catastale   | 3.771,63   | 3.771,63   | AGENZIA FORESTALE REGIONALE |   |
| 38806  | TERRENI AGRICOLI   | 1.2.2.02.13.01.001  | Indisponibile  | 63     | 13         | 19.040        | TR        | SAN VEANZO | LIANO    | No                            | 28/05/1980           | TRASFERIMENTO A TITOLO GRATUITO | Valore catastale   | 6.391,13   | 6.391,13   | AGENZIA FORESTALE REGIONALE |   |
| 38807  | TERRENI AGRICOLI   | 1.2.2.02.13.01.001  | Indisponibile  | 63     | 14         | 13.170        | TR        | SAN VEANZO | LIANO    | No                            | 28/05/1980           | TRASFERIMENTO A TITOLO GRATUITO | Valore catastale   | 2.210,00   | 2.210,00   | AGENZIA FORESTALE REGIONALE |   |
| 38808  | TERRENI AGRICOLI   | 1.2.2.02.13.01.001  | Indisponibile  | 63     | 17         | 9.010         | TR        | SAN VEANZO | FORNACE  | No                            | 28/05/1980           | TRASFERIMENTO A TITOLO GRATUITO | Valore catastale   | 2.123,88   | 2.123,88   | AGENZIA FORESTALE REGIONALE |   |

**PATRIMONIO IMMOBILIARE REGIONE UMBRIA**  
**Prospetto Terreni al 31/12/2017**

| Numero identificativo (da sistema informativo) | Classificazione secondo il piano dei conti dello Stato Patrimoniale in base al D.lgs. 118/2011 (descrizione) | Classificazione secondo il piano dei conti dello Stato Patrimoniale in base al D.lgs. 118/2011 (Codice) | Classificazione ai sensi del codice civile (demunita, disponibile, indisponibile) | Foglio | Particella | Superficie mq | Provincia | Comune     | Localita | Bene soggetto ad ammortamento | Data di acquisizione | Modalita di acquisizione        | Criterio di valutazione secondo i principi del D.lgs. 118/2011 | Valore dell'immobile secondo i principi del D.lgs. 118/2011 al 31/12/2017 (euro) | Valore dell'immobile secondo i principi del D.lgs. 118/2011 al 31/12/2016 (euro) | Eme Gestore                 | Note |
|--|--|---|---|--------|------------|---------------|-----------|------------|----------|-------------------------------|----------------------|---------------------------------|--|--|--|-----------------------------|------|
| 38609  | TERRENI AGRICOLI   | 1.2.2.02.13.01.001  | Indisponibile   | 63     | 18         | 37,940        | TR        | SAN VEANNO |          | No                            | 28/05/1980           | TRASFERIMENTO A TITOLO GRATUITO | Valore catastale   | 15.877,88  | 15.877,88  | AGENZIA FORESTALE REGIONALE |      |
| 38610  | TERRENI AGRICOLI   | 1.2.2.02.13.01.001  | Indisponibile   | 63     | 23         | 19,530        | TR        | SAN VEANNO | FORNACE  | No                            | 28/05/1980           | TRASFERIMENTO A TITOLO GRATUITO | Valore catastale   | 6.893,25   | 6.893,25   | AGENZIA FORESTALE REGIONALE |      |
| 38611  | TERRENI AGRICOLI   | 1.2.2.02.13.01.001  | Indisponibile   | 63     | 25         | 5,550         | TR        | SAN VEANNO | FORNACE  | No                            | 28/05/1980           | TRASFERIMENTO A TITOLO GRATUITO | Valore catastale   | 334,75   | 334,75   | AGENZIA FORESTALE REGIONALE |      |
| 38613  | TERRENI AGRICOLI   | 1.2.2.02.13.01.001  | Indisponibile   | 63     | 30         | 340           | TR        | SAN VEANNO | FORNACE  | No                            | 28/05/1980           | TRASFERIMENTO A TITOLO GRATUITO | Valore catastale   | 56,88  | 56,88  | AGENZIA FORESTALE REGIONALE |      |
| 38614  | TERRENI AGRICOLI   | 1.2.2.02.13.01.001  | Indisponibile   | 63     | 44         | 43,980        | TR        | SAN VEANNO |          | No                            | 28/05/1980           | TRASFERIMENTO A TITOLO GRATUITO | Valore catastale   | 4.762,88   | 4.762,88   | AGENZIA FORESTALE REGIONALE |      |
| 38615  | TERRENI AGRICOLI   | 1.2.2.02.13.01.001  | Indisponibile   | 63     | 95         | 3,900         | TR        | SAN VEANNO |          | No                            | 28/05/1980           | TRASFERIMENTO A TITOLO GRATUITO | Valore catastale   | 1.145,63   | 1.145,63   | AGENZIA FORESTALE REGIONALE |      |
| 38616  | TERRENI AGRICOLI   | 1.2.2.02.13.01.001  | Indisponibile   | 63     | 96         | 31,340        | TR        | SAN VEANNO |          | No                            | 28/05/1980           | TRASFERIMENTO A TITOLO GRATUITO | Valore catastale   | 5.260,13   | 5.260,13   | AGENZIA FORESTALE REGIONALE |      |
| 38617  | TERRENI AGRICOLI   | 1.2.2.02.13.01.001  | Indisponibile   | 69     | 1          | 384,150       | TR        | SAN VEANNO |          | No                            | 10/07/1975           | TRASFERIMENTO A TITOLO GRATUITO | Valore catastale   | 22.972,63  | 22.972,63  | AGENZIA FORESTALE REGIONALE |      |
| 38618  | TERRENI AGRICOLI   | 1.2.2.02.13.01.001  | Indisponibile   | 69     | 2          | 53,900        | TR        | SAN VEANNO |          | No                            | 10/07/1975           | TRASFERIMENTO A TITOLO GRATUITO | Valore catastale   | 19.823,38  | 19.823,38  | AGENZIA FORESTALE REGIONALE |      |
| 38619  | TERRENI AGRICOLI   | 1.2.2.02.13.01.001  | Indisponibile   | 69     | 3          | 132,070       | TR        | SAN VEANNO |          | No                            | 10/07/1975           | TRASFERIMENTO A TITOLO GRATUITO | Valore catastale   | 22.168,25  | 22.168,25  | AGENZIA FORESTALE REGIONALE |      |
| 38620  | TERRENI AGRICOLI   | 1.2.2.02.13.01.001  | Indisponibile   | 69     | 4          | 1,510         | TR        | SAN VEANNO |          | No                            | 10/07/1975           | TRASFERIMENTO A TITOLO GRATUITO | Valore catastale   | 63,38  | 63,38  | AGENZIA FORESTALE REGIONALE |      |
| 38621  | TERRENI AGRICOLI   | 1.2.2.02.13.01.001  | Indisponibile   | 69     | 5          | 400           | TR        | SAN VEANNO |          | No                            | 10/07/1975           | TRASFERIMENTO A TITOLO GRATUITO | Valore catastale   | 47,13  | 47,13  | AGENZIA FORESTALE REGIONALE |      |
| 38622  | TERRENI AGRICOLI   | 1.2.2.02.13.01.001  | Indisponibile   | 69     | 6          | 25,650        | TR        | SAN VEANNO |          | No                            | 10/07/1975           | TRASFERIMENTO A TITOLO GRATUITO | Valore catastale   | 10.764,00  | 10.764,00  | AGENZIA FORESTALE REGIONALE |      |
| 38623  | TERRENI AGRICOLI   | 1.2.2.02.13.01.001  | Indisponibile   | 69     | 7          | 6,890         | TR        | SAN VEANNO |          | No                            | 10/07/1975           | TRASFERIMENTO A TITOLO GRATUITO | Valore catastale   | 2.601,63   | 2.601,63   | AGENZIA FORESTALE REGIONALE |      |
| 38624  | TERRENI AGRICOLI   | 1.2.2.02.13.01.001  | Indisponibile   | 69     | 8          | 35,150        | TR        | SAN VEANNO |          | No                            | 10/07/1975           | TRASFERIMENTO A TITOLO GRATUITO | Valore catastale   | 14.917,50  | 14.917,50  | AGENZIA FORESTALE REGIONALE |      |
| 38625  | TERRENI AGRICOLI   | 1.2.2.02.13.01.001  | Indisponibile   | 69     | 9          | 5,980         | TR        | SAN VEANNO |          | No                            | 10/07/1975           | TRASFERIMENTO A TITOLO GRATUITO | Valore catastale   | 4.767,75   | 4.767,75   | AGENZIA FORESTALE REGIONALE |      |
| 38626  | TERRENI AGRICOLI   | 1.2.2.02.13.01.001  | Indisponibile   | 69     | 10         | 35,220        | TR        | SAN VEANNO |          | No                            | 10/07/1975           | TRASFERIMENTO A TITOLO GRATUITO | Valore catastale   | 5.320,25   | 5.320,25   | AGENZIA FORESTALE REGIONALE |      |
| 38627  | TERRENI AGRICOLI   | 1.2.2.02.13.01.001  | Indisponibile   | 69     | 11         | 2,620         | TR        | SAN VEANNO |          | No                            | 10/07/1975           | TRASFERIMENTO A TITOLO GRATUITO | Valore catastale   | 110,50   | 110,50   | AGENZIA FORESTALE REGIONALE |      |
| 38628  | TERRENI AGRICOLI   | 1.2.2.02.13.01.001  | Indisponibile   | 69     | 12         | 3,250         | TR        | SAN VEANNO |          | No                            | 10/07/1975           | TRASFERIMENTO A TITOLO GRATUITO | Valore catastale   | 1.499,88   | 1.499,88   | AGENZIA FORESTALE REGIONALE |      |
| 38629  | TERRENI AGRICOLI   | 1.2.2.02.13.01.001  | Indisponibile   | 69     | 13         | 2,430         | TR        | SAN VEANNO |          | No                            | 10/07/1975           | TRASFERIMENTO A TITOLO GRATUITO | Valore catastale   | 326,63   | 326,63   | AGENZIA FORESTALE REGIONALE |      |
| 38630  | TERRENI AGRICOLI   | 1.2.2.02.13.01.001  | Indisponibile   | 69     | 15         | 4,070         | TR        | SAN VEANNO |          | No                            | 10/07/1975           | TRASFERIMENTO A TITOLO GRATUITO | Valore catastale   | 1.707,88   | 1.707,88   | AGENZIA FORESTALE REGIONALE |      |
| 38631  | TERRENI AGRICOLI   | 1.2.2.02.13.01.001  | Indisponibile   | 69     | 16         | 1,720         | TR        | SAN VEANNO |          | No                            | 10/07/1975           | TRASFERIMENTO A TITOLO GRATUITO | Valore catastale   | 71,50  | 71,50  | AGENZIA FORESTALE REGIONALE |      |
| 38632  | TERRENI AGRICOLI   | 1.2.2.02.13.01.001  | Indisponibile   | 69     | 17         | 39,380        | TR        | SAN VEANNO |          | No                            | 10/07/1975           | TRASFERIMENTO A TITOLO GRATUITO | Valore catastale   | 5.949,13   | 5.949,13   | AGENZIA FORESTALE REGIONALE |      |
| 38633  | TERRENI AGRICOLI   | 1.2.2.02.13.01.001  | Indisponibile   | 69     | 18         | 20,540        | TR        | SAN VEANNO |          | No                            | 10/07/1975           | TRASFERIMENTO A TITOLO GRATUITO | Valore catastale   | 8.619,00   | 8.619,00   | AGENZIA FORESTALE REGIONALE |      |
| 38634  | TERRENI AGRICOLI   | 1.2.2.02.13.01.001  | Indisponibile   | 69     | 19         | 1,450         | TR        | SAN VEANNO |          | No                            | 10/07/1975           | TRASFERIMENTO A TITOLO GRATUITO | Valore catastale   | 303,88   | 303,88   | AGENZIA FORESTALE REGIONALE |      |
| 38635  | TERRENI AGRICOLI   | 1.2.2.02.13.01.001  | Indisponibile   | 69     | 20         | 1,250         | TR        | SAN VEANNO |          | No                            | 10/07/1975           | TRASFERIMENTO A TITOLO GRATUITO | Valore catastale   | 430,63   | 430,63   | AGENZIA FORESTALE REGIONALE |      |
| 38636  | TERRENI AGRICOLI   | 1.2.2.02.13.01.001  | Indisponibile   | 69     | 21         | 8,000         | TR        | SAN VEANNO |          | No                            | 10/07/1975           | TRASFERIMENTO A TITOLO GRATUITO | Valore catastale   | 5.728,13   | 5.728,13   | AGENZIA FORESTALE REGIONALE |      |
| 38637  | TERRENI AGRICOLI   | 1.2.2.02.13.01.001  | Indisponibile   | 69     | 22         | 3,060         | TR        | SAN VEANNO |          | No                            | 10/07/1975           | TRASFERIMENTO A TITOLO GRATUITO | Valore catastale   | 1.797,25   | 1.797,25   | AGENZIA FORESTALE REGIONALE |      |
| 38638  | TERRENI AGRICOLI   | 1.2.2.02.13.01.001  | Indisponibile   | 69     | 23         | 15,020        | TR        | SAN VEANNO |          | No                            | 10/07/1975           | TRASFERIMENTO A TITOLO GRATUITO | Valore catastale   | 6.303,38   | 6.303,38   | AGENZIA FORESTALE REGIONALE |      |
| 38639  | TERRENI AGRICOLI   | 1.2.2.02.13.01.001  | Indisponibile   | 69     | 24         | 29,900        | TR        | SAN VEANNO |          | No                            | 10/07/1975           | TRASFERIMENTO A TITOLO GRATUITO | Valore catastale   | 4.517,50   | 4.517,50   | AGENZIA FORESTALE REGIONALE |      |
| 38640  | TERRENI AGRICOLI   | 1.2.2.02.13.01.001  | Indisponibile   | 69     | 25         | 175,280       | TR        | SAN VEANNO |          | No                            | 10/07/1975           | TRASFERIMENTO A TITOLO GRATUITO | Valore catastale   | 19.123,00  | 19.123,00  | AGENZIA FORESTALE REGIONALE |      |
| 38641  | TERRENI AGRICOLI   | 1.2.2.02.13.01.001  | Indisponibile   | 70     | 1          | 3,740         | TR        | SAN VEANNO |          | No                            | 28/05/1980           | TRASFERIMENTO A TITOLO GRATUITO | Valore catastale   | 627,25   | 627,25   | AGENZIA FORESTALE REGIONALE |      |
| 38642  | TERRENI AGRICOLI   | 1.2.2.02.13.01.001  | Indisponibile   | 70     | 2          | 12,710        | TR        | SAN VEANNO |          | No                            | 28/05/1980           | TRASFERIMENTO A TITOLO GRATUITO | Valore catastale   | 9.031,75   | 9.031,75   | AGENZIA FORESTALE REGIONALE |      |

**PATRIMONIO IMMOBILIARE REGIONE UMBRIA**  
**Prospetto Terreni al 31/12/2017**

| Numero identificativo (da sistema informativo) | Classificazione secondo il piano dei conti dello Stato Patrimoniale in base al D.lgs. 118/2011 (descrizione) | Classificazione secondo il piano dei conti dello Stato Patrimoniale in base al D.lgs. 118/2011 (Codice) | Classificazione ai sensi del codice civile (demaniale, disponibile, indisponibile) | Foglio | Particella | Superficie mq | Provincia | Comune     | Località | Bene soggetto ad ammortamento | Data di acquisizione | Modalità di acquisizione        | Criterio di valutazione secondo i principi del D.lgs. 118/2011 | Valore dell'immobile secondo i principi del D.lgs. 118/2011 al 31/12/2017 (euro) | Valore dell'immobile secondo i principi del D.lgs. 118/2011 al 31/12/2016 (euro) | Eme Gestore                 | Note |
|--|--|---|--|--------|------------|---------------|-----------|------------|----------|-------------------------------|----------------------|---------------------------------|--|--|--|-----------------------------|------|
| 38843  | TERRENI AGRICOLI   | 1.2.2.02.13.01.001  | Indisponibile  | 70     | 3          | 12.940        | TR        | SAN VEANZO |          | No                            | 28/05/1980           | TRASFERIMENTO A TITOLO GRATUITO | Valore catastale   | 7.579,00   | 7.579,00   | AGENZIA FORESTALE REGIONALE |      |
| 38844  | TERRENI AGRICOLI   | 1.2.2.02.13.01.001  | Indisponibile  | 70     | 4          | 8.200         | TR        | SAN VEANZO |          | No                            | 28/05/1980           | TRASFERIMENTO A TITOLO GRATUITO | Valore catastale   | 2.499,25   | 2.499,25   | AGENZIA FORESTALE REGIONALE |      |
| 38845  | TERRENI AGRICOLI   | 1.2.2.02.13.01.001  | Indisponibile  | 70     | 5          | 17.300        | TR        | SAN VEANZO |          | No                            | 28/05/1980           | TRASFERIMENTO A TITOLO GRATUITO | Valore catastale   | 3.630,25   | 3.630,25   | AGENZIA FORESTALE REGIONALE |      |
| 38846  | TERRENI AGRICOLI   | 1.2.2.02.13.01.001  | Indisponibile  | 70     | 7          | 7.670         | TR        | SAN VEANZO |          | No                            | 28/05/1980           | TRASFERIMENTO A TITOLO GRATUITO | Valore catastale   | 3.703,38   | 3.703,38   | AGENZIA FORESTALE REGIONALE |      |
| 38847  | TERRENI AGRICOLI   | 1.2.2.02.13.01.001  | Indisponibile  | 70     | 8          | 13.410        | TR        | SAN VEANZO |          | No                            | 28/05/1980           | TRASFERIMENTO A TITOLO GRATUITO | Valore catastale   | 5.627,38   | 5.627,38   | AGENZIA FORESTALE REGIONALE |      |
| 38848  | TERRENI AGRICOLI   | 1.2.2.02.13.01.001  | Indisponibile  | 70     | 9          | 387.430       | TR        | SAN VEANZO |          | No                            | 28/05/1980           | TRASFERIMENTO A TITOLO GRATUITO | Valore catastale   | 52.024,38  | 52.024,38  | AGENZIA FORESTALE REGIONALE |      |
| 38850  | TERRENI AGRICOLI   | 1.2.2.02.13.01.001  | Indisponibile  | 70     | 16         | 5.460         | TR        | SAN VEANZO |          | No                            | 28/05/1980           | TRASFERIMENTO A TITOLO GRATUITO | Valore catastale   | 2.291,25   | 2.291,25   | AGENZIA FORESTALE REGIONALE |      |
| 38851  | TERRENI AGRICOLI   | 1.2.2.02.13.01.001  | Indisponibile  | 70     | 18         | 180.640       | TR        | SAN VEANZO |          | No                            | 28/05/1980           | TRASFERIMENTO A TITOLO GRATUITO | Valore catastale   | 13.659,75  | 13.659,75  | AGENZIA FORESTALE REGIONALE |      |
| 38852  | TERRENI AGRICOLI   | 1.2.2.02.13.01.001  | Indisponibile  | 70     | 19         | 4.330         | TR        | SAN VEANZO |          | No                            | 28/05/1980           | TRASFERIMENTO A TITOLO GRATUITO | Valore catastale   | 1.816,75   | 1.816,75   | AGENZIA FORESTALE REGIONALE |      |
| 38854  | TERRENI AGRICOLI   | 1.2.2.02.13.01.001  | Indisponibile  | 70     | 23         | 8.130         | TR        | SAN VEANZO |          | No                            | 28/05/1980           | TRASFERIMENTO A TITOLO GRATUITO | Valore catastale   | 3.410,88   | 3.410,88   | AGENZIA FORESTALE REGIONALE |      |
| 38855  | TERRENI AGRICOLI   | 1.2.2.02.13.01.001  | Indisponibile  | 70     | 24         | 12.760        | TR        | SAN VEANZO |          | No                            | 28/05/1980           | TRASFERIMENTO A TITOLO GRATUITO | Valore catastale   | 12.197,25  | 12.197,25  | AGENZIA FORESTALE REGIONALE |      |
| 38857  | TERRENI AGRICOLI   | 1.2.2.02.13.01.001  | Indisponibile  | 70     | 35         | 29.000        | TR        | SAN VEANZO |          | No                            | 28/05/1980           | TRASFERIMENTO A TITOLO GRATUITO | Valore catastale   | 11.149,13  | 11.149,13  | AGENZIA FORESTALE REGIONALE |      |
| 38858  | TERRENI AGRICOLI   | 1.2.2.02.13.01.001  | Indisponibile  | 70     | 36         | 8.000         | TR        | SAN VEANZO |          | No                            | 28/05/1980           | TRASFERIMENTO A TITOLO GRATUITO | Valore catastale   | 2.466,75   | 2.466,75   | AGENZIA FORESTALE REGIONALE |      |
| 38859  | TERRENI AGRICOLI   | 1.2.2.02.13.01.001  | Indisponibile  | 71     | 9          | 40.610        | TR        | SAN VEANZO |          | No                            | 28/05/1980           | TRASFERIMENTO A TITOLO GRATUITO | Valore catastale   | 1.704,63   | 1.704,63   | AGENZIA FORESTALE REGIONALE |      |
| 38861  | TERRENI AGRICOLI   | 1.2.2.02.13.01.001  | Indisponibile  | 71     | 11         | 45.220        | TR        | SAN VEANZO |          | No                            | 28/05/1980           | TRASFERIMENTO A TITOLO GRATUITO | Valore catastale   | 3.415,75   | 3.415,75   | AGENZIA FORESTALE REGIONALE |      |
| 38862  | TERRENI AGRICOLI   | 1.2.2.02.13.01.001  | Indisponibile  | 71     | 12         | 20.130        | TR        | SAN VEANZO |          | No                            | 28/05/1980           | TRASFERIMENTO A TITOLO GRATUITO | Valore catastale   | 1.521,00   | 1.521,00   | AGENZIA FORESTALE REGIONALE |      |
| 38863  | TERRENI AGRICOLI   | 1.2.2.02.13.01.001  | Indisponibile  | 71     | 13         | 1.890         | TR        | SAN VEANZO |          | No                            | 28/05/1980           | TRASFERIMENTO A TITOLO GRATUITO | Valore catastale   | 206,38   | 206,38   | AGENZIA FORESTALE REGIONALE |      |
| 38864  | TERRENI AGRICOLI   | 1.2.2.02.13.01.001  | Indisponibile  | 71     | 14         | 16.520        | TR        | SAN VEANZO |          | No                            | 28/05/1980           | TRASFERIMENTO A TITOLO GRATUITO | Valore catastale   | 1.802,13   | 1.802,13   | AGENZIA FORESTALE REGIONALE |      |
| 38865  | TERRENI AGRICOLI   | 1.2.2.02.13.01.001  | Indisponibile  | 71     | 15         | 19.410        | TR        | SAN VEANZO |          | No                            | 28/05/1980           | TRASFERIMENTO A TITOLO GRATUITO | Valore catastale   | 8.144,50   | 8.144,50   | AGENZIA FORESTALE REGIONALE |      |
| 38866  | TERRENI AGRICOLI   | 1.2.2.02.13.01.001  | Indisponibile  | 71     | 16         | 10.520        | TR        | SAN VEANZO |          | No                            | 28/05/1980           | TRASFERIMENTO A TITOLO GRATUITO | Valore catastale   | 442,00   | 442,00   | AGENZIA FORESTALE REGIONALE |      |
| 38867  | TERRENI AGRICOLI   | 1.2.2.02.13.01.001  | Indisponibile  | 71     | 17         | 63.320        | TR        | SAN VEANZO |          | No                            | 28/05/1980           | TRASFERIMENTO A TITOLO GRATUITO | Valore catastale   | 12.530,38  | 12.530,38  | AGENZIA FORESTALE REGIONALE |      |
| 38868  | TERRENI AGRICOLI   | 1.2.2.02.13.01.001  | Indisponibile  | 71     | 18         | 33.140        | TR        | SAN VEANZO |          | No                            | 28/05/1980           | TRASFERIMENTO A TITOLO GRATUITO | Valore catastale   | 5.006,63   | 5.006,63   | AGENZIA FORESTALE REGIONALE |      |
| 38869  | TERRENI AGRICOLI   | 1.2.2.02.13.01.001  | Indisponibile  | 71     | 19         | 91.160        | TR        | SAN VEANZO |          | No                            | 28/05/1980           | TRASFERIMENTO A TITOLO GRATUITO | Valore catastale   | 42.077,75  | 42.077,75  | AGENZIA FORESTALE REGIONALE |      |
| 38870  | TERRENI AGRICOLI   | 1.2.2.02.13.01.001  | Indisponibile  | 71     | 21         | 1.000         | TR        | SAN VEANZO |          | No                            | 28/05/1980           | TRASFERIMENTO A TITOLO GRATUITO | Valore catastale   | 419,25   | 419,25   | AGENZIA FORESTALE REGIONALE |      |
| 38871  | TERRENI AGRICOLI   | 1.2.2.02.13.01.001  | Indisponibile  | 71     | 22         | 7.040         | TR        | SAN VEANZO |          | No                            | 28/05/1980           | TRASFERIMENTO A TITOLO GRATUITO | Valore catastale   | 1.477,13   | 1.477,13   | AGENZIA FORESTALE REGIONALE |      |
| 38872  | TERRENI AGRICOLI   | 1.2.2.02.13.01.001  | Indisponibile  | 71     | 23         | 66.520        | TR        | SAN VEANZO |          | No                            | 28/05/1980           | TRASFERIMENTO A TITOLO GRATUITO | Valore catastale   | 4.067,38   | 4.067,38   | AGENZIA FORESTALE REGIONALE |      |
| 38873  | TERRENI AGRICOLI   | 1.2.2.02.13.01.001  | Indisponibile  | 71     | 24         | 78.880        | TR        | SAN VEANZO |          | No                            | 28/05/1980           | TRASFERIMENTO A TITOLO GRATUITO | Valore catastale   | 26.396,50  | 26.396,50  | AGENZIA FORESTALE REGIONALE |      |
| 38874  | TERRENI AGRICOLI   | 1.2.2.02.13.01.001  | Indisponibile  | 71     | 26         | 69.030        | TR        | SAN VEANZO |          | No                            | 28/05/1980           | TRASFERIMENTO A TITOLO GRATUITO | Valore catastale   | 7.479,88   | 7.479,88   | AGENZIA FORESTALE REGIONALE |      |
| 38875  | TERRENI AGRICOLI   | 1.2.2.02.13.01.001  | Indisponibile  | 71     | 29         | 73.650        | TR        | SAN VEANZO |          | No                            | 28/05/1980           | TRASFERIMENTO A TITOLO GRATUITO | Valore catastale   | 11.126,38  | 11.126,38  | AGENZIA FORESTALE REGIONALE |      |
| 38876  | TERRENI AGRICOLI   | 1.2.2.02.13.01.001  | Indisponibile  | 71     | 30         | 63.410        | TR        | SAN VEANZO |          | No                            | 28/05/1980           | TRASFERIMENTO A TITOLO GRATUITO | Valore catastale   | 8.515,00   | 8.515,00   | AGENZIA FORESTALE REGIONALE |      |
| 38877  | TERRENI AGRICOLI   | 1.2.2.02.13.01.001  | Indisponibile  | 71     | 31         | 18.910        | TR        | SAN VEANZO |          | No                            | 28/05/1980           | TRASFERIMENTO A TITOLO GRATUITO | Valore catastale   | 2.539,88   | 2.539,88   | AGENZIA FORESTALE REGIONALE |      |
| 38878  | TERRENI AGRICOLI   | 1.2.2.02.13.01.001  | Indisponibile  | 71     | 46         | 236.080       | TR        | SAN VEANZO |          | No                            | 28/05/1980           | TRASFERIMENTO A TITOLO GRATUITO | Valore catastale   | 31.700,50  | 31.700,50  | AGENZIA FORESTALE REGIONALE |      |
| 38879  | TERRENI AGRICOLI   | 1.2.2.02.13.01.001  | Indisponibile  | 72     | 25         | 1.850         | TR        | SAN VEANZO |          | No                            | 28/05/1980           | TRASFERIMENTO A TITOLO GRATUITO | Valore catastale   | 217,75   | 217,75   | AGENZIA FORESTALE REGIONALE |      |

**PATRIMONIO IMMOBILIARE REGIONE UMBRIA**  
**Prospetto Terreni al 31/12/2017**

| Numero identificativo (da sistema) | Classificazione secondo il piano dei conti dello Stato Patrimoniale in base al D.lgs. 118/2011 (descrizione) | Classificazione secondo il piano dei conti dello Stato Patrimoniale in base al D.lgs. 118/2011 (Codice) | Classificazione ai sensi del codice civile (demaniale, disponibile, indisponibile) | Foglio | Particella | Superficie mq | Provincia | Comune     | Località | Bene soggetto ad ammortamento | Data di acquisizione | Modalità di acquisizione        | Criterio di valutazione secondo i principi del D.lgs. 118/2011 | Valore dell'immobile secondo i principi del D.lgs. 118/2011 al 31/12/2017 (euro) | Valore dell'immobile secondo i principi del D.lgs. 118/2011 al 31/12/2016 (euro) | Eme Gestore                 | Note |
|------------------------------------|--|---|--|--------|------------|---------------|-----------|------------|----------|-------------------------------|----------------------|---------------------------------|--|--|--|-----------------------------|------|
| 38880                              | TERRENI AGRICOLI   | 1.2.2.02.13.01.001  | Indisponibile  | 72     | 29         | 39,020        | TR        | SAN VEANNO |          | No                            | 28/05/1980           | TRASFERIMENTO A TITOLO GRATUITO | Valore catastale   | 8.703,50   | 8.703,50   | AGENZIA FORESTALE REGIONALE |      |
| 38881                              | TERRENI AGRICOLI   | 1.2.2.02.13.01.001  | Indisponibile  | 72     | 34         | 1,130         | TR        | SAN VEANNO |          | No                            | 28/05/1980           | TRASFERIMENTO A TITOLO GRATUITO | Valore catastale   | 151,13   | 151,13   | AGENZIA FORESTALE REGIONALE |      |
| 38882                              | TERRENI AGRICOLI   | 1.2.2.02.13.01.001  | Indisponibile  | 72     | 35         | 45,600        | TR        | SAN VEANNO |          | No                            | 28/05/1980           | TRASFERIMENTO A TITOLO GRATUITO | Valore catastale   | 4.975,75   | 4.975,75   | AGENZIA FORESTALE REGIONALE |      |
| 38883                              | TERRENI AGRICOLI   | 1.2.2.02.13.01.001  | Indisponibile  | 72     | 36         | 13,510        | TR        | SAN VEANNO |          | No                            | 28/05/1980           | TRASFERIMENTO A TITOLO GRATUITO | Valore catastale   | 1.020,50   | 1.020,50   | AGENZIA FORESTALE REGIONALE |      |
| 38885                              | TERRENI AGRICOLI   | 1.2.2.02.13.01.001  | Indisponibile  | 72     | 38         | 11,610        | TR        | SAN VEANNO |          | No                            | 28/05/1980           | TRASFERIMENTO A TITOLO GRATUITO | Valore catastale   | 892,13   | 892,13   | AGENZIA FORESTALE REGIONALE |      |
| 38886                              | TERRENI AGRICOLI   | 1.2.2.02.13.01.001  | Indisponibile  | 72     | 39         | 13,150        | TR        | SAN VEANNO |          | No                            | 28/05/1980           | TRASFERIMENTO A TITOLO GRATUITO | Valore catastale   | 2.206,75   | 2.206,75   | AGENZIA FORESTALE REGIONALE |      |
| 38887                              | TERRENI AGRICOLI   | 1.2.2.02.13.01.001  | Indisponibile  | 72     | 40         | 44,460        | TR        | SAN VEANNO |          | No                            | 28/05/1980           | TRASFERIMENTO A TITOLO GRATUITO | Valore catastale   | 6.347,25   | 6.347,25   | AGENZIA FORESTALE REGIONALE |      |
| 38888                              | TERRENI AGRICOLI   | 1.2.2.02.13.01.001  | Indisponibile  | 72     | 41         | 12,070        | TR        | SAN VEANNO |          | No                            | 28/05/1980           | TRASFERIMENTO A TITOLO GRATUITO | Valore catastale   | 2.026,38   | 2.026,38   | AGENZIA FORESTALE REGIONALE |      |
| 38889                              | TERRENI AGRICOLI   | 1.2.2.02.13.01.001  | Indisponibile  | 72     | 43         | 3,390         | TR        | SAN VEANNO |          | No                            | 28/05/1980           | TRASFERIMENTO A TITOLO GRATUITO | Valore catastale   | 484,25   | 484,25   | AGENZIA FORESTALE REGIONALE |      |
| 38890                              | TERRENI AGRICOLI   | 1.2.2.02.13.01.001  | Indisponibile  | 72     | 44         | 11,660        | TR        | SAN VEANNO |          | No                            | 28/05/1980           | TRASFERIMENTO A TITOLO GRATUITO | Valore catastale   | 1.566,50   | 1.566,50   | AGENZIA FORESTALE REGIONALE |      |
| 38891                              | TERRENI AGRICOLI   | 1.2.2.02.13.01.001  | Indisponibile  | 72     | 45         | 6,070         | TR        | SAN VEANNO |          | No                            | 28/05/1980           | TRASFERIMENTO A TITOLO GRATUITO | Valore catastale   | 1.274,00   | 1.274,00   | AGENZIA FORESTALE REGIONALE |      |
| 38892                              | TERRENI AGRICOLI   | 1.2.2.02.13.01.001  | Indisponibile  | 72     | 48         | 1,800         | TR        | SAN VEANNO |          | No                            | 28/05/1980           | TRASFERIMENTO A TITOLO GRATUITO | Valore catastale   | 256,75   | 256,75   | AGENZIA FORESTALE REGIONALE |      |
| 38893                              | TERRENI AGRICOLI   | 1.2.2.02.13.01.001  | Indisponibile  | 72     | 49         | 580           | TR        | SAN VEANNO |          | No                            | 28/05/1980           | TRASFERIMENTO A TITOLO GRATUITO | Valore catastale   | 97,50  | 97,50  | AGENZIA FORESTALE REGIONALE |      |
| 38894                              | TERRENI AGRICOLI   | 1.2.2.02.13.01.001  | Indisponibile  | 72     | 50         | 3,540         | TR        | SAN VEANNO |          | No                            | 28/05/1980           | TRASFERIMENTO A TITOLO GRATUITO | Valore catastale   | 505,38   | 505,38   | AGENZIA FORESTALE REGIONALE |      |
| 38895                              | TERRENI AGRICOLI   | 1.2.2.02.13.01.001  | Indisponibile  | 72     | 55         | 19,360        | TR        | SAN VEANNO |          | No                            | 28/05/1980           | TRASFERIMENTO A TITOLO GRATUITO | Valore catastale   | 8.131,50   | 8.131,50   | AGENZIA FORESTALE REGIONALE |      |
| 38896                              | TERRENI AGRICOLI   | 1.2.2.02.13.01.001  | Indisponibile  | 73     | 4          | 310           | TR        | SAN VEANNO |          | No                            | 28/05/1980           | TRASFERIMENTO A TITOLO GRATUITO | Valore catastale   | 8,13   | 8,13   | AGENZIA FORESTALE REGIONALE |      |
| 38897                              | TERRENI AGRICOLI   | 1.2.2.02.13.01.001  | Indisponibile  | 74     | 14         | 7,710         | TR        | SAN VEANNO |          | No                            | 28/05/1980           | TRASFERIMENTO A TITOLO GRATUITO | Valore catastale   | 1.035,13   | 1.035,13   | AGENZIA FORESTALE REGIONALE |      |
| 38898                              | TERRENI AGRICOLI   | 1.2.2.02.13.01.001  | Indisponibile  | 74     | 15         | 13,180        | TR        | SAN VEANNO |          | No                            | 28/05/1980           | TRASFERIMENTO A TITOLO GRATUITO | Valore catastale   | 552,50   | 552,50   | AGENZIA FORESTALE REGIONALE |      |
| 38899                              | TERRENI AGRICOLI   | 1.2.2.02.13.01.001  | Indisponibile  | 74     | 16         | 7,820         | TR        | SAN VEANNO |          | No                            | 28/05/1980           | TRASFERIMENTO A TITOLO GRATUITO | Valore catastale   | 2.297,75   | 2.297,75   | AGENZIA FORESTALE REGIONALE |      |
| 38900                              | TERRENI AGRICOLI   | 1.2.2.02.13.01.001  | Indisponibile  | 74     | 17         | 16,630        | TR        | SAN VEANNO |          | No                            | 28/05/1980           | TRASFERIMENTO A TITOLO GRATUITO | Valore catastale   | 1.278,88   | 1.278,88   | AGENZIA FORESTALE REGIONALE |      |
| 38901                              | TERRENI AGRICOLI   | 1.2.2.02.13.01.001  | Indisponibile  | 74     | 18         | 22,970        | TR        | SAN VEANNO |          | No                            | 28/05/1980           | TRASFERIMENTO A TITOLO GRATUITO | Valore catastale   | 8.674,25   | 8.674,25   | AGENZIA FORESTALE REGIONALE |      |
| 38902                              | TERRENI AGRICOLI   | 1.2.2.02.13.01.001  | Indisponibile  | 74     | 20         | 4,220         | TR        | SAN VEANNO |          | No                            | 28/05/1980           | TRASFERIMENTO A TITOLO GRATUITO | Valore catastale   | 497,25   | 497,25   | AGENZIA FORESTALE REGIONALE |      |
| 38903                              | TERRENI AGRICOLI   | 1.2.2.02.13.01.001  | Indisponibile  | 81     | 1          | 122,430       | TR        | SAN VEANNO |          | No                            | 10/07/1975           | TRASFERIMENTO A TITOLO GRATUITO | Valore catastale   | 13.357,50  | 13.357,50  | AGENZIA FORESTALE REGIONALE |      |
| 38904                              | TERRENI AGRICOLI   | 1.2.2.02.13.01.001  | Indisponibile  | 81     | 2          | 10,900        | TR        | SAN VEANNO |          | No                            | 10/07/1975           | TRASFERIMENTO A TITOLO GRATUITO | Valore catastale   | 456,63   | 456,63   | AGENZIA FORESTALE REGIONALE |      |
| 38905                              | TERRENI AGRICOLI   | 1.2.2.02.13.01.001  | Indisponibile  | 81     | 3          | 96,650        | TR        | SAN VEANNO |          | No                            | 10/07/1975           | TRASFERIMENTO A TITOLO GRATUITO | Valore catastale   | 12.977,25  | 12.977,25  | AGENZIA FORESTALE REGIONALE |      |
| 38906                              | TERRENI AGRICOLI   | 1.2.2.02.13.01.001  | Indisponibile  | 81     | 4          | 13,950        | TR        | SAN VEANNO |          | No                            | 10/07/1975           | TRASFERIMENTO A TITOLO GRATUITO | Valore catastale   | 1.053,00   | 1.053,00   | AGENZIA FORESTALE REGIONALE |      |
| 38907                              | TERRENI AGRICOLI   | 1.2.2.02.13.01.001  | Indisponibile  | 81     | 5          | 370           | TR        | SAN VEANNO |          | No                            | 28/05/1980           | TRASFERIMENTO A TITOLO GRATUITO | Valore catastale   | 108,88   | 108,88   | AGENZIA FORESTALE REGIONALE |      |
| 38908                              | TERRENI AGRICOLI   | 1.2.2.02.13.01.001  | Indisponibile  | 81     | 7          | 4,120         | TR        | SAN VEANNO |          | No                            | 28/05/1980           | TRASFERIMENTO A TITOLO GRATUITO | Valore catastale   | 172,25   | 172,25   | AGENZIA FORESTALE REGIONALE |      |
| 38909                              | TERRENI AGRICOLI   | 1.2.2.02.13.01.001  | Indisponibile  | 81     | 8          | 59,360        | TR        | SAN VEANNO |          | No                            | 10/07/1975           | TRASFERIMENTO A TITOLO GRATUITO | Valore catastale   | 8.966,75   | 8.966,75   | AGENZIA FORESTALE REGIONALE |      |
| 38910                              | TERRENI AGRICOLI   | 1.2.2.02.13.01.001  | Indisponibile  | 81     | 9          | 37,700        | TR        | SAN VEANNO |          | No                            | 10/07/1975           | TRASFERIMENTO A TITOLO GRATUITO | Valore catastale   | 2.531,75   | 2.531,75   | AGENZIA FORESTALE REGIONALE |      |
| 38911                              | TERRENI AGRICOLI   | 1.2.2.02.13.01.001  | Indisponibile  | 81     | 10         | 15,430        | TR        | SAN VEANNO |          | No                            | 10/07/1975           | TRASFERIMENTO A TITOLO GRATUITO | Valore catastale   | 646,75   | 646,75   | AGENZIA FORESTALE REGIONALE |      |
| 38912                              | TERRENI AGRICOLI   | 1.2.2.02.13.01.001  | Indisponibile  | 81     | 11         | 19,130        | TR        | SAN VEANNO |          | No                            | 10/07/1975           | TRASFERIMENTO A TITOLO GRATUITO | Valore catastale   | 5.619,25   | 5.619,25   | AGENZIA FORESTALE REGIONALE |      |
| 38913                              | TERRENI AGRICOLI   | 1.2.2.02.13.01.001  | Indisponibile  | 81     | 12         | 28            | TR        | SAN VEANNO |          | No                            | 10/07/1975           | TRASFERIMENTO A TITOLO GRATUITO | Valore catastale   | 3,25   | 3,25   | AGENZIA FORESTALE REGIONALE |      |

**PATRIMONIO IMMOBILIARE REGIONE UMBRIA**  
**Prospetto Terreni al 31/12/2017**

| Numero identificativo (da sistema informativo) | Classificazione secondo il piano dei conti dello Stato Patrimoniale in base al D.lgs. 118/2011 (descrizione) | Classificazione secondo il piano dei conti dello Stato Patrimoniale in base al D.lgs. 118/2011 (Codice) | Classificazione ai sensi del codice civile (demunita, disponibile, indisponibile) | Foglio | Particella | Superficie mq | Provincia | Comune     | Località | Bene soggetto ad ammortamento | Data di acquisizione | Modalità di acquisizione        | Criterio di valutazione secondo i principi del D.lgs. 118/2011 | Valore dell'immobile secondo i principi del D.lgs. 118/2011 al 31/12/2017 (euro) | Valore dell'immobile secondo i principi del D.lgs. 118/2011 al 31/12/2016 (euro) | Eme Gestore                 | Note |
|--|--|---|---|--------|------------|---------------|-----------|------------|----------|-------------------------------|----------------------|---------------------------------|--|--|--|-----------------------------|------|
| 38814  | TERRENI AGRICOLI   | 1.2.2.02.13.01.001  | Indisponibile   | 81     | 13         | 860           | TR        | SAN VEANNO |          | No                            | 10/07/1975           | TRASFERIMENTO A TITOLO GRATUITO | Valore catastale   | 35,75  | 35,75  | AGENZIA FORESTALE REGIONALE |      |
| 38815  | TERRENI AGRICOLI   | 1.2.2.02.13.01.001  | Indisponibile   | 81     | 14         | 12.510        | TR        | SAN VEANNO |          | No                            | 10/07/1975           | TRASFERIMENTO A TITOLO GRATUITO | Valore catastale   | 524,88   | 524,88   | AGENZIA FORESTALE REGIONALE |      |
| 38816  | TERRENI AGRICOLI   | 1.2.2.02.13.01.001  | Indisponibile   | 81     | 15         | 39.960        | TR        | SAN VEANNO |          | No                            | 28/05/1980           | TRASFERIMENTO A TITOLO GRATUITO | Valore catastale   | 5.364,13   | 5.364,13   | AGENZIA FORESTALE REGIONALE |      |
| 38817  | TERRENI AGRICOLI   | 1.2.2.02.13.01.001  | Indisponibile   | 81     | 16         | 7.710         | TR        | SAN VEANNO |          | No                            | 28/05/1980           | TRASFERIMENTO A TITOLO GRATUITO | Valore catastale   | 841,75   | 841,75   | AGENZIA FORESTALE REGIONALE |      |
| 38818  | TERRENI AGRICOLI   | 1.2.2.02.13.01.001  | Indisponibile   | 81     | 17         | 91.720        | TR        | SAN VEANNO |          | No                            | 10/07/1975           | TRASFERIMENTO A TITOLO GRATUITO | Valore catastale   | 10.006,75  | 10.006,75  | AGENZIA FORESTALE REGIONALE |      |
| 38819  | TERRENI AGRICOLI   | 1.2.2.02.13.01.001  | Indisponibile   | 81     | 18         | 182.440       | TR        | SAN VEANNO |          | No                            | 10/07/1975           | TRASFERIMENTO A TITOLO GRATUITO | Valore catastale   | 20.995,00  | 20.995,00  | AGENZIA FORESTALE REGIONALE |      |
| 38820  | TERRENI AGRICOLI   | 1.2.2.02.13.01.001  | Indisponibile   | 81     | 19         | 24.540        | TR        | SAN VEANNO |          | No                            | 10/07/1975           | TRASFERIMENTO A TITOLO GRATUITO | Valore catastale   | 7.208,50   | 7.208,50   | AGENZIA FORESTALE REGIONALE |      |
| 38821  | TERRENI AGRICOLI   | 1.2.2.02.13.01.001  | Indisponibile   | 81     | 20         | 43.430        | TR        | SAN VEANNO |          | No                            | 10/07/1975           | TRASFERIMENTO A TITOLO GRATUITO | Valore catastale   | 4.738,50   | 4.738,50   | AGENZIA FORESTALE REGIONALE |      |
| 38822  | TERRENI AGRICOLI   | 1.2.2.02.13.01.001  | Indisponibile   | 81     | 21         | 790           | TR        | SAN VEANNO |          | No                            | 10/07/1975           | TRASFERIMENTO A TITOLO GRATUITO | Valore catastale   | 32,50  | 32,50  | AGENZIA FORESTALE REGIONALE |      |
| 38823  | TERRENI AGRICOLI   | 1.2.2.02.13.01.001  | Indisponibile   | 81     | 22         | 8.520         | TR        | SAN VEANNO |          | No                            | 10/07/1975           | TRASFERIMENTO A TITOLO GRATUITO | Valore catastale   | 2.502,50   | 2.502,50   | AGENZIA FORESTALE REGIONALE |      |
| 38824  | TERRENI AGRICOLI   | 1.2.2.02.13.01.001  | Indisponibile   | 81     | 23         | 45.290        | TR        | SAN VEANNO |          | No                            | 10/07/1975           | TRASFERIMENTO A TITOLO GRATUITO | Valore catastale   | 4.941,63   | 4.941,63   | AGENZIA FORESTALE REGIONALE |      |
| 38825  | TERRENI AGRICOLI   | 1.2.2.02.13.01.001  | Indisponibile   | 81     | 24         | 19.330        | TR        | SAN VEANNO |          | No                            | 10/07/1975           | TRASFERIMENTO A TITOLO GRATUITO | Valore catastale   | 5.677,75   | 5.677,75   | AGENZIA FORESTALE REGIONALE |      |
| 38826  | TERRENI AGRICOLI   | 1.2.2.02.13.01.001  | Indisponibile   | 81     | 25         | 6.100         | TR        | SAN VEANNO |          | No                            | 10/07/1975           | TRASFERIMENTO A TITOLO GRATUITO | Valore catastale   | 2.304,25   | 2.304,25   | AGENZIA FORESTALE REGIONALE |      |
| 38827  | TERRENI AGRICOLI   | 1.2.2.02.13.01.001  | Indisponibile   | 81     | 27         | 14.860        | TR        | SAN VEANNO |          | No                            | 10/07/1975           | TRASFERIMENTO A TITOLO GRATUITO | Valore catastale   | 6.859,13   | 6.859,13   | AGENZIA FORESTALE REGIONALE |      |
| 38828  | TERRENI AGRICOLI   | 1.2.2.02.13.01.001  | Indisponibile   | 81     | 28         | 480           | TR        | SAN VEANNO |          | No                            | 10/07/1975           | TRASFERIMENTO A TITOLO GRATUITO | Valore catastale   | 144,63   | 144,63   | AGENZIA FORESTALE REGIONALE |      |
| 38829  | TERRENI AGRICOLI   | 1.2.2.02.13.01.001  | Indisponibile   | 81     | 30         | 3.850         | TR        | SAN VEANNO |          | No                            | 10/07/1975           | TRASFERIMENTO A TITOLO GRATUITO | Valore catastale   | 1.446,25   | 1.446,25   | AGENZIA FORESTALE REGIONALE |      |
| 38830  | TERRENI AGRICOLI   | 1.2.2.02.13.01.001  | Indisponibile   | 81     | 31         | 21.500        | TR        | SAN VEANNO |          | No                            | 10/07/1975           | TRASFERIMENTO A TITOLO GRATUITO | Valore catastale   | 2.887,63   | 2.887,63   | AGENZIA FORESTALE REGIONALE |      |
| 38831  | TERRENI AGRICOLI   | 1.2.2.02.13.01.001  | Indisponibile   | 81     | 32         | 9.600         | TR        | SAN VEANNO |          | No                            | 10/07/1975           | TRASFERIMENTO A TITOLO GRATUITO | Valore catastale   | 3.625,38   | 3.625,38   | AGENZIA FORESTALE REGIONALE |      |
| 38832  | TERRENI AGRICOLI   | 1.2.2.02.13.01.001  | Indisponibile   | 81     | 33         | 4.660         | TR        | SAN VEANNO |          | No                            | 10/07/1975           | TRASFERIMENTO A TITOLO GRATUITO | Valore catastale   | 195,00   | 195,00   | AGENZIA FORESTALE REGIONALE |      |
| 38833  | TERRENI AGRICOLI   | 1.2.2.02.13.01.001  | Indisponibile   | 81     | 34         | 19.600        | TR        | SAN VEANNO |          | No                            | 10/07/1975           | TRASFERIMENTO A TITOLO GRATUITO | Valore catastale   | 822,25   | 822,25   | AGENZIA FORESTALE REGIONALE |      |
| 38834  | TERRENI AGRICOLI   | 1.2.2.02.13.01.001  | Indisponibile   | 81     | 35         | 43.940        | TR        | SAN VEANNO |          | No                            | 10/07/1975           | TRASFERIMENTO A TITOLO GRATUITO | Valore catastale   | 5.900,38   | 5.900,38   | AGENZIA FORESTALE REGIONALE |      |
| 38835  | TERRENI AGRICOLI   | 1.2.2.02.13.01.001  | Indisponibile   | 81     | 36         | 4.010         | TR        | SAN VEANNO |          | No                            | 10/07/1975           | TRASFERIMENTO A TITOLO GRATUITO | Valore catastale   | 169,00   | 169,00   | AGENZIA FORESTALE REGIONALE |      |
| 38836  | TERRENI AGRICOLI   | 1.2.2.02.13.01.001  | Indisponibile   | 81     | 37         | 34.860        | TR        | SAN VEANNO |          | No                            | 10/07/1975           | TRASFERIMENTO A TITOLO GRATUITO | Valore catastale   | 4.096,63   | 4.096,63   | AGENZIA FORESTALE REGIONALE |      |
| 38837  | TERRENI AGRICOLI   | 1.2.2.02.13.01.001  | Indisponibile   | 81     | 38         | 4.200         | TR        | SAN VEANNO |          | No                            | 10/07/1975           | TRASFERIMENTO A TITOLO GRATUITO | Valore catastale   | 316,88   | 316,88   | AGENZIA FORESTALE REGIONALE |      |
| 38838  | TERRENI AGRICOLI   | 1.2.2.02.13.01.001  | Indisponibile   | 81     | 39         | 840           | TR        | SAN VEANNO |          | No                            | 10/07/1975           | TRASFERIMENTO A TITOLO GRATUITO | Valore catastale   | 247,00   | 247,00   | AGENZIA FORESTALE REGIONALE |      |
| 38839  | TERRENI AGRICOLI   | 1.2.2.02.13.01.001  | Indisponibile   | 81     | 40         | 2.300         | TR        | SAN VEANNO |          | No                            | 10/07/1975           | TRASFERIMENTO A TITOLO GRATUITO | Valore catastale   | 676,00   | 676,00   | AGENZIA FORESTALE REGIONALE |      |
| 38840  | TERRENI AGRICOLI   | 1.2.2.02.13.01.001  | Indisponibile   | 81     | 41         | 480           | TR        | SAN VEANNO |          | No                            | 10/07/1975           | TRASFERIMENTO A TITOLO GRATUITO | Valore catastale   | 52,00  | 52,00  | AGENZIA FORESTALE REGIONALE |      |
| 38841  | TERRENI AGRICOLI   | 1.2.2.02.13.01.001  | Indisponibile   | 81     | 42         | 4.180         | TR        | SAN VEANNO |          | No                            | 10/07/1975           | TRASFERIMENTO A TITOLO GRATUITO | Valore catastale   | 456,63   | 456,63   | AGENZIA FORESTALE REGIONALE |      |
| 38842  | TERRENI AGRICOLI   | 1.2.2.02.13.01.001  | Indisponibile   | 81     | 43         | 140           | TR        | SAN VEANNO |          | No                            | 10/07/1975           | TRASFERIMENTO A TITOLO GRATUITO | Valore catastale   | 6,50   | 6,50   | AGENZIA FORESTALE REGIONALE |      |
| 38843  | TERRENI AGRICOLI   | 1.2.2.02.13.01.001  | Indisponibile   | 82     | 1          | 3.940         | TR        | SAN VEANNO |          | No                            | 28/05/1980           | TRASFERIMENTO A TITOLO GRATUITO | Valore catastale   | 451,75   | 451,75   | AGENZIA FORESTALE REGIONALE |      |
| 38844  | TERRENI AGRICOLI   | 1.2.2.02.13.01.001  | Indisponibile   | 82     | 2          | 22.020        | TR        | SAN VEANNO |          | No                            | 28/05/1980           | TRASFERIMENTO A TITOLO GRATUITO | Valore catastale   | 1.664,00   | 1.664,00   | AGENZIA FORESTALE REGIONALE |      |
| 38845  | TERRENI AGRICOLI   | 1.2.2.02.13.01.001  | Indisponibile   | 82     | 3          | 4.610         | TR        | SAN VEANNO |          | No                            | 28/05/1980           | TRASFERIMENTO A TITOLO GRATUITO | Valore catastale   | 347,75   | 347,75   | AGENZIA FORESTALE REGIONALE |      |
| 38846  | TERRENI AGRICOLI   | 1.2.2.02.13.01.001  | Indisponibile   | 82     | 4          | 2.200         | TR        | SAN VEANNO |          | No                            | 28/05/1980           | TRASFERIMENTO A TITOLO GRATUITO | Valore catastale   | 92,63  | 92,63  | AGENZIA FORESTALE REGIONALE |      |

**PATRIMONIO IMMOBILIARE REGIONE UMBRIA**  
**Prospetto Terreni al 31/12/2017**

| Numero identificativo (da sistema informativo) | Classificazione secondo il piano dei conti dello Stato Patrimoniale in base al D.lgs. 118/2011 (descrizione) | Classificazione secondo il piano dei conti dello Stato Patrimoniale in base al D.lgs. 118/2011 (Codice) | Classificazione ai sensi del codice civile (demaniale, disponibile, indisponibile) | Foglio | Particella | Superficie mq | Provincia | Comune     | Località           | Bene soggetto ad ammortamento | Data di acquisizione | Modalità di acquisizione        | Criterio di valutazione secondo i principi del D.lgs. 118/2011 | Valore dell'immobile secondo i principi del D.lgs. 118/2011 al 31/12/2017 (euro) | Valore dell'immobile secondo i principi del D.lgs. 118/2011 al 31/12/2016 (euro) | Eme Gestore                 | Note |
|--|--|---|--|--------|------------|---------------|-----------|------------|--------------------|-------------------------------|----------------------|---------------------------------|--|--|--|-----------------------------|------|
| 38847  | TERRENI AGRICOLI   | 1.2.2.02.13.01.001  | Indisponibile  | 82     | 5          | 30.170        | TR        | SAN VEANZO |                    | No                            | 28/05/1980           | TRASFERIMENTO A TITOLO GRATUITO | Valore catastale   | 4.304,63   | 4.304,63   | AGENZIA FORESTALE REGIONALE |      |
| 38848  | TERRENI AGRICOLI   | 1.2.2.02.13.01.001  | Indisponibile  | 82     | 13         | 46.160        | TR        | SAN VEANZO |                    | No                            | 28/05/1980           | TRASFERIMENTO A TITOLO GRATUITO | Valore catastale   | 1.937,00   | 1.937,00   | AGENZIA FORESTALE REGIONALE |      |
| 38849  | TERRENI AGRICOLI   | 1.2.2.02.13.01.001  | Indisponibile  | 82     | 14         | 269.070       | TR        | SAN VEANZO |                    | No                            | 28/05/1980           | TRASFERIMENTO A TITOLO GRATUITO | Valore catastale   | 22.589,13  | 22.589,13  | AGENZIA FORESTALE REGIONALE |      |
| 38850  | TERRENI AGRICOLI   | 1.2.2.02.13.01.001  | Indisponibile  | 82     | 15         | 5.310         | TR        | SAN VEANZO |                    | No                            | 28/05/1980           | TRASFERIMENTO A TITOLO GRATUITO | Valore catastale   | 757,25   | 757,25   | AGENZIA FORESTALE REGIONALE |      |
| 38851  | TERRENI AGRICOLI   | 1.2.2.02.13.01.001  | Indisponibile  | 82     | 16         | 6.560         | TR        | SAN VEANZO |                    | No                            | 28/05/1980           | TRASFERIMENTO A TITOLO GRATUITO | Valore catastale   | 274,63   | 274,63   | AGENZIA FORESTALE REGIONALE |      |
| 38852  | TERRENI AGRICOLI   | 1.2.2.02.13.01.001  | Indisponibile  | 82     | 18         | 23.840        | TR        | SAN VEANZO |                    | No                            | 28/05/1980           | TRASFERIMENTO A TITOLO GRATUITO | Valore catastale   | 1.001,00   | 1.001,00   | AGENZIA FORESTALE REGIONALE |      |
| 38853  | TERRENI AGRICOLI   | 1.2.2.02.13.01.001  | Indisponibile  | 82     | 19         | 54.260        | TR        | SAN VEANZO |                    | No                            | 28/05/1980           | TRASFERIMENTO A TITOLO GRATUITO | Valore catastale   | 6.374,88   | 6.374,88   | AGENZIA FORESTALE REGIONALE |      |
| 38854  | TERRENI AGRICOLI   | 1.2.2.02.13.01.001  | Indisponibile  | 82     | 21         | 92            | TR        | SAN VEANZO |                    | No                            | 28/05/1980           | TRASFERIMENTO A TITOLO GRATUITO | Valore catastale   | 3,25   | 3,25   | AGENZIA FORESTALE REGIONALE |      |
| 38855  | TERRENI AGRICOLI   | 1.2.2.02.13.01.001  | Indisponibile  | 82     | 22         | 3.420         | TR        | SAN VEANZO |                    | No                            | 28/05/1980           | TRASFERIMENTO A TITOLO GRATUITO | Valore catastale   | 487,50   | 487,50   | AGENZIA FORESTALE REGIONALE |      |
| 38856  | TERRENI AGRICOLI   | 1.2.2.02.13.01.001  | Indisponibile  | 82     | 25         | 4.840         | TR        | SAN VEANZO |                    | No                            | 28/05/1980           | TRASFERIMENTO A TITOLO GRATUITO | Valore catastale   | 365,63   | 365,63   | AGENZIA FORESTALE REGIONALE |      |
| 38857  | TERRENI AGRICOLI   | 1.2.2.02.13.01.001  | Indisponibile  | 82     | 26         | 21.580        | TR        | SAN VEANZO |                    | No                            | 28/05/1980           | TRASFERIMENTO A TITOLO GRATUITO | Valore catastale   | 3.079,38   | 3.079,38   | AGENZIA FORESTALE REGIONALE |      |
| 38858  | TERRENI AGRICOLI   | 1.2.2.02.13.01.001  | Indisponibile  | 82     | 27         | 21.590        | TR        | SAN VEANZO |                    | No                            | 28/05/1980           | TRASFERIMENTO A TITOLO GRATUITO | Valore catastale   | 3.623,75   | 3.623,75   | AGENZIA FORESTALE REGIONALE |      |
| 38859  | TERRENI AGRICOLI   | 1.2.2.02.13.01.001  | Indisponibile  | 82     | 28         | 9.410         | TR        | SAN VEANZO |                    | No                            | 28/05/1980           | TRASFERIMENTO A TITOLO GRATUITO | Valore catastale   | 1.105,00   | 1.105,00   | AGENZIA FORESTALE REGIONALE |      |
| 38860  | TERRENI AGRICOLI   | 1.2.2.02.13.01.001  | Indisponibile  | 82     | 30         | 218.850       | TR        | SAN VEANZO |                    | No                            | 28/05/1980           | TRASFERIMENTO A TITOLO GRATUITO | Valore catastale   | 20.386,50  | 20.386,50  | AGENZIA FORESTALE REGIONALE |      |
| 38861  | TERRENI AGRICOLI   | 1.2.2.02.13.01.001  | Indisponibile  | 82     | 31         | 26.970        | TR        | SAN VEANZO |                    | No                            | 28/05/1980           | TRASFERIMENTO A TITOLO GRATUITO | Valore catastale   | 1.131,00   | 1.131,00   | AGENZIA FORESTALE REGIONALE |      |
| 38862  | TERRENI AGRICOLI   | 1.2.2.02.13.01.001  | Indisponibile  | 83     | 12         | 72.430        | TR        | SAN VEANZO |                    | No                            | 28/05/1980           | TRASFERIMENTO A TITOLO GRATUITO | Valore catastale   | 3.038,75   | 3.038,75   | AGENZIA FORESTALE REGIONALE |      |
| 38863  | TERRENI AGRICOLI   | 1.2.2.02.13.01.001  | Indisponibile  | 83     | 18         | 16.480        | TR        | SAN VEANZO | MONTANARA          | No                            | 28/05/1980           | TRASFERIMENTO A TITOLO GRATUITO | Valore catastale   | 4.844,13   | 4.844,13   | AGENZIA FORESTALE REGIONALE |      |
| 38864  | TERRENI AGRICOLI   | 1.2.2.02.13.01.001  | Indisponibile  | 83     | 19         | 11.970        | TR        | SAN VEANZO |                    | No                            | 28/05/1980           | TRASFERIMENTO A TITOLO GRATUITO | Valore catastale   | 488,88   | 488,88   | AGENZIA FORESTALE REGIONALE |      |
| 38865  | TERRENI AGRICOLI   | 1.2.2.02.13.01.001  | Indisponibile  | 83     | 22         | 15.960        | TR        | SAN VEANZO |                    | No                            | 28/05/1980           | TRASFERIMENTO A TITOLO GRATUITO | Valore catastale   | 2.281,50   | 2.281,50   | AGENZIA FORESTALE REGIONALE |      |
| 38866  | TERRENI AGRICOLI   | 1.2.2.02.13.01.001  | Indisponibile  | 83     | 23         | 41.780        | TR        | SAN VEANZO | MONTANARA          | No                            | 28/05/1980           | TRASFERIMENTO A TITOLO GRATUITO | Valore catastale   | 12.272,00  | 12.272,00  | AGENZIA FORESTALE REGIONALE |      |
| 38867  | TERRENI AGRICOLI   | 1.2.2.02.13.01.001  | Indisponibile  | 83     | 26         | 50.340        | TR        | SAN VEANZO |                    | No                            | 28/05/1980           | TRASFERIMENTO A TITOLO GRATUITO | Valore catastale   | 5.492,50   | 5.492,50   | AGENZIA FORESTALE REGIONALE |      |
| 38868  | TERRENI AGRICOLI   | 1.2.2.02.13.01.001  | Indisponibile  | 83     | 27         | 560           | TR        | SAN VEANZO |                    | No                            | 28/05/1980           | TRASFERIMENTO A TITOLO GRATUITO | Valore catastale   | 94,25  | 94,25  | AGENZIA FORESTALE REGIONALE |      |
| 38869  | TERRENI AGRICOLI   | 1.2.2.02.13.01.001  | Indisponibile  | 83     | 28         | 48.150        | TR        | SAN VEANZO | MONTANARA          | No                            | 28/05/1980           | TRASFERIMENTO A TITOLO GRATUITO | Valore catastale   | 14.144,00  | 14.144,00  | AGENZIA FORESTALE REGIONALE |      |
| 38870  | TERRENI AGRICOLI   | 1.2.2.02.13.01.001  | Indisponibile  | 83     | 29         | 2.010         | TR        | SAN VEANZO |                    | No                            | 28/05/1980           | TRASFERIMENTO A TITOLO GRATUITO | Valore catastale   | 151,13   | 151,13   | AGENZIA FORESTALE REGIONALE |      |
| 38871  | TERRENI AGRICOLI   | 1.2.2.02.13.01.001  | Indisponibile  | 83     | 32         | 14.640        | TR        | SAN VEANZO | MONTANARA          | No                            | 28/05/1980           | TRASFERIMENTO A TITOLO GRATUITO | Valore catastale   | 4.299,75   | 4.299,75   | AGENZIA FORESTALE REGIONALE |      |
| 38872  | TERRENI AGRICOLI   | 1.2.2.02.13.01.001  | Indisponibile  | 83     | 36         | 13.160        | TR        | SAN VEANZO |                    | No                            | 28/05/1980           | TRASFERIMENTO A TITOLO GRATUITO | Valore catastale   | 994,50   | 994,50   | AGENZIA FORESTALE REGIONALE |      |
| 38873  | TERRENI AGRICOLI   | 1.2.2.02.13.01.001  | Indisponibile  | 83     | 37         | 5.350         | TR        | SAN VEANZO |                    | No                            | 28/05/1980           | TRASFERIMENTO A TITOLO GRATUITO | Valore catastale   | 1.571,38   | 1.571,38   | AGENZIA FORESTALE REGIONALE |      |
| 38874  | TERRENI AGRICOLI   | 1.2.2.02.13.01.001  | Indisponibile  | 83     | 38         | 32.070        | TR        | SAN VEANZO | MONTANARA          | No                            | 28/05/1980           | TRASFERIMENTO A TITOLO GRATUITO | Valore catastale   | 9.420,13   | 9.420,13   | AGENZIA FORESTALE REGIONALE |      |
| 38875  | TERRENI AGRICOLI   | 1.2.2.02.13.01.001  | Indisponibile  | 83     | 42         | 13.960        | TR        | SAN VEANZO | MONTANARA          | No                            | 28/05/1980           | TRASFERIMENTO A TITOLO GRATUITO | Valore catastale   | 4.099,88   | 4.099,88   | AGENZIA FORESTALE REGIONALE |      |
| 38876  | TERRENI AGRICOLI   | 1.2.2.02.13.01.001  | Indisponibile  | 83     | 44         | 128.410       | TR        | SAN VEANZO |                    | No                            | 28/05/1980           | TRASFERIMENTO A TITOLO GRATUITO | Valore catastale   | 9.699,63   | 9.699,63   | AGENZIA FORESTALE REGIONALE |      |
| 38877  | TERRENI AGRICOLI   | 1.2.2.02.13.01.001  | Indisponibile  | 84     | 1          | 920           | TR        | SAN VEANZO | VOCABOLO CAMPEGLIA | No                            | 28/05/1980           | TRASFERIMENTO A TITOLO GRATUITO | Valore catastale   | 386,75   | 386,75   | AGENZIA FORESTALE REGIONALE |      |
| 38878  | TERRENI AGRICOLI   | 1.2.2.02.13.01.001  | Indisponibile  | 84     | 5          | 24.500        | TR        | SAN VEANZO |                    | No                            | 28/05/1980           | TRASFERIMENTO A TITOLO GRATUITO | Valore catastale   | 2.877,88   | 2.877,88   | AGENZIA FORESTALE REGIONALE |      |
| 38879  | TERRENI AGRICOLI   | 1.2.2.02.13.01.001  | Indisponibile  | 84     | 14         | 5.580         | TR        | SAN VEANZO |                    | No                            | 28/05/1980           | TRASFERIMENTO A TITOLO GRATUITO | Valore catastale   | 609,38   | 609,38   | AGENZIA FORESTALE REGIONALE |      |

**PATRIMONIO IMMOBILIARE REGIONE UMBRIA**  
**Prospetto Terreni al 31/12/2017**

| Numero identificativo (da sistema informativo) | Classificazione secondo il piano dei conti dello Stato Patrimoniale in base al D.lgs. 118/2011 (descrizione) | Classificazione secondo il piano dei conti dello Stato Patrimoniale in base al D.lgs. 118/2011 (Codice) | Classificazione ai sensi del codice civile (demunita, disponibile, indisponibile) | Foglio | Particella | Superficie mq | Provincia | Comune     | Località | Bene soggetto ad ammortamento | Data di acquisizione | Modalità di acquisizione        | Criterio di valutazione secondo i principi del D.lgs. 118/2011 | Valore dell'immobile secondo i principi del D.lgs. 118/2011 al 31/12/2017 (euro) | Valore dell'immobile secondo i principi del D.lgs. 118/2011 al 31/12/2016 (euro) | Eme Gestore                 | Note |
|--|--|---|---|--------|------------|---------------|-----------|------------|----------|-------------------------------|----------------------|---------------------------------|--|--|--|-----------------------------|------|
| 38880  | TERRENI AGRICOLI   | 1.2.2.02.13.01.001  | Indisponibile   | 84     | 16         | 660           | TR        | SAN VEANZO |          | No                            | 28/05/1980           | TRASFERIMENTO A TITOLO GRATUITO | Valore catastale   | 89,38  | 89,38  | AGENZIA FORESTALE REGIONALE |      |
| 38881  | TERRENI AGRICOLI   | 1.2.2.02.13.01.001  | Indisponibile   | 84     | 26         | 2.150         | TR        | SAN VEANZO |          | No                            | 28/05/1980           | TRASFERIMENTO A TITOLO GRATUITO | Valore catastale   | 404,63   | 404,63   | AGENZIA FORESTALE REGIONALE |      |
| 38882  | TERRENI AGRICOLI   | 1.2.2.02.13.01.001  | Indisponibile   | 84     | 27         | 15.650        | TR        | SAN VEANZO |          | No                            | 28/05/1980           | TRASFERIMENTO A TITOLO GRATUITO | Valore catastale   | 1.707,88   | 1.707,88   | AGENZIA FORESTALE REGIONALE |      |
| 38883  | TERRENI AGRICOLI   | 1.2.2.02.13.01.001  | Indisponibile   | 84     | 29         | 114.310       | TR        | SAN VEANZO |          | No                            | 28/05/1980           | TRASFERIMENTO A TITOLO GRATUITO | Valore catastale   | 15.349,75  | 15.349,75  | AGENZIA FORESTALE REGIONALE |      |
| 38884  | TERRENI AGRICOLI   | 1.2.2.02.13.01.001  | Indisponibile   | 84     | 30         | 19.270        | TR        | SAN VEANZO |          | No                            | 28/05/1980           | TRASFERIMENTO A TITOLO GRATUITO | Valore catastale   | 1.462,50   | 1.462,50   | AGENZIA FORESTALE REGIONALE |      |
| 38885  | TERRENI AGRICOLI   | 1.2.2.02.13.01.001  | Indisponibile   | 84     | 31         | 114.010       | TR        | SAN VEANZO |          | No                            | 28/05/1980           | TRASFERIMENTO A TITOLO GRATUITO | Valore catastale   | 12.439,38  | 12.439,38  | AGENZIA FORESTALE REGIONALE |      |
| 38886  | TERRENI AGRICOLI   | 1.2.2.02.13.01.001  | Indisponibile   | 84     | 32         | 129.130       | TR        | SAN VEANZO |          | No                            | 28/05/1980           | TRASFERIMENTO A TITOLO GRATUITO | Valore catastale   | 14.088,75  | 14.088,75  | AGENZIA FORESTALE REGIONALE |      |
| 38887  | TERRENI AGRICOLI   | 1.2.2.02.13.01.001  | Indisponibile   | 84     | 33         | 2.440         | TR        | SAN VEANZO |          | No                            | 28/05/1980           | TRASFERIMENTO A TITOLO GRATUITO | Valore catastale   | 266,50   | 266,50   | AGENZIA FORESTALE REGIONALE |      |
| 38888  | TERRENI AGRICOLI   | 1.2.2.02.13.01.001  | Indisponibile   | 84     | 34         | 2.640         | TR        | SAN VEANZO |          | No                            | 28/05/1980           | TRASFERIMENTO A TITOLO GRATUITO | Valore catastale   | 443,63   | 443,63   | AGENZIA FORESTALE REGIONALE |      |
| 38889  | TERRENI AGRICOLI   | 1.2.2.02.13.01.001  | Indisponibile   | 84     | 36         | 600           | TR        | SAN VEANZO |          | No                            | 28/05/1980           | TRASFERIMENTO A TITOLO GRATUITO | Valore catastale   | 24,38  | 24,38  | AGENZIA FORESTALE REGIONALE |      |
| 38890  | TERRENI AGRICOLI   | 1.2.2.02.13.01.001  | Indisponibile   | 84     | 37         | 990           | TR        | SAN VEANZO |          | No                            | 28/05/1980           | TRASFERIMENTO A TITOLO GRATUITO | Valore catastale   | 107,25   | 107,25   | AGENZIA FORESTALE REGIONALE |      |
| 38891  | TERRENI AGRICOLI   | 1.2.2.02.13.01.001  | Indisponibile   | 84     | 38         | 330           | TR        | SAN VEANZO |          | No                            | 28/05/1980           | TRASFERIMENTO A TITOLO GRATUITO | Valore catastale   | 14,63  | 14,63  | AGENZIA FORESTALE REGIONALE |      |
| 38892  | TERRENI AGRICOLI   | 1.2.2.02.13.01.001  | Indisponibile   | 84     | 39         | 980           | TR        | SAN VEANZO |          | No                            | 28/05/1980           | TRASFERIMENTO A TITOLO GRATUITO | Valore catastale   | 107,25   | 107,25   | AGENZIA FORESTALE REGIONALE |      |
| 38893  | TERRENI AGRICOLI   | 1.2.2.02.13.01.001  | Indisponibile   | 84     | 40         | 1.720         | TR        | SAN VEANZO |          | No                            | 28/05/1980           | TRASFERIMENTO A TITOLO GRATUITO | Valore catastale   | 186,88   | 186,88   | AGENZIA FORESTALE REGIONALE |      |
| 38894  | TERRENI AGRICOLI   | 1.2.2.02.13.01.001  | Indisponibile   | 84     | 41         | 12.120        | TR        | SAN VEANZO |          | No                            | 28/05/1980           | TRASFERIMENTO A TITOLO GRATUITO | Valore catastale   | 508,63   | 508,63   | AGENZIA FORESTALE REGIONALE |      |
| 38895  | TERRENI AGRICOLI   | 1.2.2.02.13.01.001  | Indisponibile   | 84     | 42         | 10.180        | TR        | SAN VEANZO |          | No                            | 28/05/1980           | TRASFERIMENTO A TITOLO GRATUITO | Valore catastale   | 1.109,88   | 1.109,88   | AGENZIA FORESTALE REGIONALE |      |
| 38896  | TERRENI AGRICOLI   | 1.2.2.02.13.01.001  | Indisponibile   | 84     | 44         | 13.500        | TR        | SAN VEANZO |          | No                            | 28/05/1980           | TRASFERIMENTO A TITOLO GRATUITO | Valore catastale   | 1.925,63   | 1.925,63   | AGENZIA FORESTALE REGIONALE |      |
| 38897  | TERRENI AGRICOLI   | 1.2.2.02.13.01.001  | Indisponibile   | 84     | 45         | 2.810         | TR        | SAN VEANZO |          | No                            | 28/05/1980           | TRASFERIMENTO A TITOLO GRATUITO | Valore catastale   | 401,38   | 401,38   | AGENZIA FORESTALE REGIONALE |      |
| 38898  | TERRENI AGRICOLI   | 1.2.2.02.13.01.001  | Indisponibile   | 84     | 46         | 4.470         | TR        | SAN VEANZO |          | No                            | 28/05/1980           | TRASFERIMENTO A TITOLO GRATUITO | Valore catastale   | 487,50   | 487,50   | AGENZIA FORESTALE REGIONALE |      |
| 38899  | TERRENI AGRICOLI   | 1.2.2.02.13.01.001  | Indisponibile   | 84     | 47         | 62.790        | TR        | SAN VEANZO |          | No                            | 28/05/1980           | TRASFERIMENTO A TITOLO GRATUITO | Valore catastale   | 8.958,63   | 8.958,63   | AGENZIA FORESTALE REGIONALE |      |
| 39000  | TERRENI AGRICOLI   | 1.2.2.02.13.01.001  | Indisponibile   | 84     | 48         | 6.530         | TR        | SAN VEANZO |          | No                            | 28/05/1980           | TRASFERIMENTO A TITOLO GRATUITO | Valore catastale   | 1.917,50   | 1.917,50   | AGENZIA FORESTALE REGIONALE |      |
| 39001  | TERRENI AGRICOLI   | 1.2.2.02.13.01.001  | Indisponibile   | 84     | 49         | 6.310         | TR        | SAN VEANZO |          | No                            | 28/05/1980           | TRASFERIMENTO A TITOLO GRATUITO | Valore catastale   | 667,88   | 667,88   | AGENZIA FORESTALE REGIONALE |      |
| 39002  | TERRENI AGRICOLI   | 1.2.2.02.13.01.001  | Indisponibile   | 84     | 51         | 2.870         | TR        | SAN VEANZO |          | No                            | 28/05/1980           | TRASFERIMENTO A TITOLO GRATUITO | Valore catastale   | 843,38   | 843,38   | AGENZIA FORESTALE REGIONALE |      |
| 39003  | TERRENI AGRICOLI   | 1.2.2.02.13.01.001  | Indisponibile   | 84     | 52         | 17.870        | TR        | SAN VEANZO |          | No                            | 28/05/1980           | TRASFERIMENTO A TITOLO GRATUITO | Valore catastale   | 6.786,00   | 6.786,00   | AGENZIA FORESTALE REGIONALE |      |
| 39004  | TERRENI AGRICOLI   | 1.2.2.02.13.01.001  | Indisponibile   | 84     | 53         | 9.210         | TR        | SAN VEANZO |          | No                            | 28/05/1980           | TRASFERIMENTO A TITOLO GRATUITO | Valore catastale   | 2.705,63   | 2.705,63   | AGENZIA FORESTALE REGIONALE |      |
| 39005  | TERRENI AGRICOLI   | 1.2.2.02.13.01.001  | Indisponibile   | 84     | 55         | 78.080        | TR        | SAN VEANZO |          | No                            | 28/05/1980           | TRASFERIMENTO A TITOLO GRATUITO | Valore catastale   | 8.518,25   | 8.518,25   | AGENZIA FORESTALE REGIONALE |      |
| 39006  | TERRENI AGRICOLI   | 1.2.2.02.13.01.001  | Indisponibile   | 84     | 56         | 21.710        | TR        | SAN VEANZO |          | No                            | 28/05/1980           | TRASFERIMENTO A TITOLO GRATUITO | Valore catastale   | 2.551,25   | 2.551,25   | AGENZIA FORESTALE REGIONALE |      |
| 39007  | TERRENI AGRICOLI   | 1.2.2.02.13.01.001  | Indisponibile   | 84     | 57         | 840           | TR        | SAN VEANZO |          | No                            | 28/05/1980           | TRASFERIMENTO A TITOLO GRATUITO | Valore catastale   | 112,13   | 112,13   | AGENZIA FORESTALE REGIONALE |      |
| 39008  | TERRENI AGRICOLI   | 1.2.2.02.13.01.001  | Indisponibile   | 84     | 58         | 100           | TR        | SAN VEANZO |          | No                            | 28/05/1980           | TRASFERIMENTO A TITOLO GRATUITO | Valore catastale   | 11,38  | 11,38  | AGENZIA FORESTALE REGIONALE |      |
| 39009  | TERRENI AGRICOLI   | 1.2.2.02.13.01.001  | Indisponibile   | 84     | 59         | 9.490         | TR        | SAN VEANZO |          | No                            | 28/05/1980           | TRASFERIMENTO A TITOLO GRATUITO | Valore catastale   | 1.274,00   | 1.274,00   | AGENZIA FORESTALE REGIONALE |      |
| 39010  | TERRENI AGRICOLI   | 1.2.2.02.13.01.001  | Indisponibile   | 84     | 60         | 109.010       | TR        | SAN VEANZO |          | No                            | 28/05/1980           | TRASFERIMENTO A TITOLO GRATUITO | Valore catastale   | 11.893,38  | 11.893,38  | AGENZIA FORESTALE REGIONALE |      |
| 39011  | TERRENI AGRICOLI   | 1.2.2.02.13.01.001  | Indisponibile   | 84     | 61         | 35.980        | TR        | SAN VEANZO |          | No                            | 28/05/1980           | TRASFERIMENTO A TITOLO GRATUITO | Valore catastale   | 2.717,00   | 2.717,00   | AGENZIA FORESTALE REGIONALE |      |
| 39012  | TERRENI AGRICOLI   | 1.2.2.02.13.01.001  | Indisponibile   | 84     | 64         | 6.730         | TR        | SAN VEANZO |          | No                            | 10/07/1975           | TRASFERIMENTO A TITOLO GRATUITO | Valore catastale   | 734,50   | 734,50   | AGENZIA FORESTALE REGIONALE |      |

**PATRIMONIO IMMOBILIARE REGIONE UMBRIA**  
**Prospetto Terreni al 31/12/2017**

| Numero identificativo (da sistema) | Classificazione secondo il piano dei conti dello Stato Patrimoniale in base al D.lgs. 118/2011 (descrizione) | Classificazione secondo il piano dei conti dello Stato Patrimoniale in base al D.lgs. 118/2011 (Codice) | Classificazione ai sensi del codice civile (demaniale, disponibile, indisponibile) | Foglio | Particella | Superficie mq | Provincia | Comune     | Località | Bene soggetto ad ammortamento | Data di acquisizione | Modalità di acquisizione        | Criterio di valutazione secondo i principi del D.lgs. 118/2011 | Valore dell'immobile secondo i principi del D.lgs. 118/2011 al 31/12/2017 (euro) | Valore dell'immobile secondo i principi del D.lgs. 118/2011 al 31/12/2016 (euro) | Eme Gestore                 | Note |
|------------------------------------|--|---|--|--------|------------|---------------|-----------|------------|----------|-------------------------------|----------------------|---------------------------------|--|--|--|-----------------------------|------|
| 39013                              | TERRENI AGRICOLI   | 1.2.2.02.13.01.001  | Indisponibile  | 84     | 95         | 1.560         | TR        | SAN VEANZO |          | No                            | 10/07/1975           | TRASFERIMENTO A TITOLO GRATUITO | Valore catastale   | 170,63   | 170,63   | AGENZIA FORESTALE REGIONALE |      |
| 39014                              | TERRENI AGRICOLI   | 1.2.2.02.13.01.001  | Indisponibile  | 84     | 96         | 50            | TR        | SAN VEANZO |          | No                            | 10/07/1975           | TRASFERIMENTO A TITOLO GRATUITO | Valore catastale   | 4,88   | 4,88   | AGENZIA FORESTALE REGIONALE |      |
| 39015                              | TERRENI AGRICOLI   | 1.2.2.02.13.01.001  | Indisponibile  | 84     | 100        | 2.594         | TR        | SAN VEANZO |          | No                            | 10/07/1975           | TRASFERIMENTO A TITOLO GRATUITO | Valore catastale   | 435,50   | 435,50   | AGENZIA FORESTALE REGIONALE |      |
| 39016                              | TERRENI AGRICOLI   | 1.2.2.02.13.01.001  | Indisponibile  | 84     | 101        | 6             | TR        | SAN VEANZO |          | No                            | 10/07/1975           | TRASFERIMENTO A TITOLO GRATUITO | Valore catastale   | 1,63   | 1,63   | AGENZIA FORESTALE REGIONALE |      |
| 39017                              | TERRENI AGRICOLI   | 1.2.2.02.13.01.001  | Indisponibile  | 85     | 1          | 3.210         | TR        | SAN VEANZO |          | No                            | 28/05/1980           | TRASFERIMENTO A TITOLO GRATUITO | Valore catastale   | 942,50   | 942,50   | AGENZIA FORESTALE REGIONALE |      |
| 39018                              | TERRENI AGRICOLI   | 1.2.2.02.13.01.001  | Indisponibile  | 85     | 2          | 4.590         | TR        | SAN VEANZO |          | No                            | 28/05/1980           | TRASFERIMENTO A TITOLO GRATUITO | Valore catastale   | 193,38   | 193,38   | AGENZIA FORESTALE REGIONALE |      |
| 39019                              | TERRENI AGRICOLI   | 1.2.2.02.13.01.001  | Indisponibile  | 85     | 3          | 124.750       | TR        | SAN VEANZO |          | No                            | 28/05/1980           | TRASFERIMENTO A TITOLO GRATUITO | Valore catastale   | 13.611,00  | 13.611,00  | AGENZIA FORESTALE REGIONALE |      |
| 39020                              | TERRENI AGRICOLI   | 1.2.2.02.13.01.001  | Indisponibile  | 85     | 4          | 1.180         | TR        | SAN VEANZO |          | No                            | 28/05/1980           | TRASFERIMENTO A TITOLO GRATUITO | Valore catastale   | 169,00   | 169,00   | AGENZIA FORESTALE REGIONALE |      |
| 39021                              | TERRENI AGRICOLI   | 1.2.2.02.13.01.001  | Indisponibile  | 85     | 5          | 3.490         | TR        | SAN VEANZO |          | No                            | 28/05/1980           | TRASFERIMENTO A TITOLO GRATUITO | Valore catastale   | 409,50   | 409,50   | AGENZIA FORESTALE REGIONALE |      |
| 39022                              | TERRENI AGRICOLI   | 1.2.2.02.13.01.001  | Indisponibile  | 85     | 6          | 146.560       | TR        | SAN VEANZO |          | No                            | 28/05/1980           | TRASFERIMENTO A TITOLO GRATUITO | Valore catastale   | 35.496,50  | 35.496,50  | AGENZIA FORESTALE REGIONALE |      |
| 39023                              | TERRENI AGRICOLI   | 1.2.2.02.13.01.001  | Indisponibile  | 85     | 7          | 5.930         | TR        | SAN VEANZO |          | No                            | 28/05/1980           | TRASFERIMENTO A TITOLO GRATUITO | Valore catastale   | 646,75   | 646,75   | AGENZIA FORESTALE REGIONALE |      |
| 39024                              | TERRENI AGRICOLI   | 1.2.2.02.13.01.001  | Indisponibile  | 85     | 8          | 44.670        | TR        | SAN VEANZO |          | No                            | 10/07/1975           | TRASFERIMENTO A TITOLO GRATUITO | Valore catastale   | 4.896,13   | 4.896,13   | AGENZIA FORESTALE REGIONALE |      |
| 39025                              | TERRENI AGRICOLI   | 1.2.2.02.13.01.001  | Indisponibile  | 85     | 12         | 26.980        | TR        | SAN VEANZO |          | No                            | 28/05/1980           | TRASFERIMENTO A TITOLO GRATUITO | Valore catastale   | 4.528,88   | 4.528,88   | AGENZIA FORESTALE REGIONALE |      |
| 39026                              | TERRENI AGRICOLI   | 1.2.2.02.13.01.001  | Indisponibile  | 85     | 13         | 113.600       | TR        | SAN VEANZO |          | No                            | 10/07/1975           | TRASFERIMENTO A TITOLO GRATUITO | Valore catastale   | 19.067,75  | 19.067,75  | AGENZIA FORESTALE REGIONALE |      |
| 39027                              | TERRENI AGRICOLI   | 1.2.2.02.13.01.001  | Indisponibile  | 85     | 14         | 8.380         | TR        | SAN VEANZO |          | No                            | 10/07/1975           | TRASFERIMENTO A TITOLO GRATUITO | Valore catastale   | 351,00   | 351,00   | AGENZIA FORESTALE REGIONALE |      |
| 39028                              | TERRENI AGRICOLI   | 1.2.2.02.13.01.001  | Indisponibile  | 85     | 15         | 270           | TR        | SAN VEANZO |          | No                            | 10/07/1975           | TRASFERIMENTO A TITOLO GRATUITO | Valore catastale   | 29,25  | 29,25  | AGENZIA FORESTALE REGIONALE |      |
| 39029                              | TERRENI AGRICOLI   | 1.2.2.02.13.01.001  | Indisponibile  | 85     | 19         | 51.660        | TR        | SAN VEANZO |          | No                            | 28/05/1980           | TRASFERIMENTO A TITOLO GRATUITO | Valore catastale   | 17.342,00  | 17.342,00  | AGENZIA FORESTALE REGIONALE |      |
| 39030                              | TERRENI AGRICOLI   | 1.2.2.02.13.01.001  | Indisponibile  | 85     | 30         | 44.410        | TR        | SAN VEANZO |          | No                            | 10/07/1975           | TRASFERIMENTO A TITOLO GRATUITO | Valore catastale   | 3.354,00   | 3.354,00   | AGENZIA FORESTALE REGIONALE |      |
| 39031                              | TERRENI AGRICOLI   | 1.2.2.02.13.01.001  | Indisponibile  | 85     | 31         | 3.240         | TR        | SAN VEANZO |          | No                            | 10/07/1975           | TRASFERIMENTO A TITOLO GRATUITO | Valore catastale   | 245,38   | 245,38   | AGENZIA FORESTALE REGIONALE |      |
| 39032                              | TERRENI AGRICOLI   | 1.2.2.02.13.01.001  | Indisponibile  | 86     | 20         | 121.980       | TR        | SAN VEANZO |          | No                            | 10/07/1975           | TRASFERIMENTO A TITOLO GRATUITO | Valore catastale   | 13.308,75  | 13.308,75  | AGENZIA FORESTALE REGIONALE |      |
| 39033                              | TERRENI AGRICOLI   | 1.2.2.02.13.01.001  | Indisponibile  | 86     | 21         | 3.330         | TR        | SAN VEANZO |          | No                            | 10/07/1975           | TRASFERIMENTO A TITOLO GRATUITO | Valore catastale   | 364,00   | 364,00   | AGENZIA FORESTALE REGIONALE |      |
| 39034                              | TERRENI AGRICOLI   | 1.2.2.02.13.01.001  | Indisponibile  | 93     | 2          | 108.960       | TR        | SAN VEANZO |          | No                            | 10/07/1975           | TRASFERIMENTO A TITOLO GRATUITO | Valore catastale   | 14.631,50  | 14.631,50  | AGENZIA FORESTALE REGIONALE |      |
| 39035                              | TERRENI AGRICOLI   | 1.2.2.02.13.01.001  | Indisponibile  | 93     | 3          | 5.760         | TR        | SAN VEANZO |          | No                            | 10/07/1975           | TRASFERIMENTO A TITOLO GRATUITO | Valore catastale   | 2.416,38   | 2.416,38   | AGENZIA FORESTALE REGIONALE |      |
| 39036                              | TERRENI AGRICOLI   | 1.2.2.02.13.01.001  | Indisponibile  | 93     | 4          | 6.430         | TR        | SAN VEANZO |          | No                            | 28/05/1980           | TRASFERIMENTO A TITOLO GRATUITO | Valore catastale   | 2.697,50   | 2.697,50   | AGENZIA FORESTALE REGIONALE |      |
| 39037                              | TERRENI AGRICOLI   | 1.2.2.02.13.01.001  | Indisponibile  | 93     | 5          | 5.130         | TR        | SAN VEANZO |          | No                            | 10/07/1975           | TRASFERIMENTO A TITOLO GRATUITO | Valore catastale   | 559,00   | 559,00   | AGENZIA FORESTALE REGIONALE |      |
| 39038                              | TERRENI AGRICOLI   | 1.2.2.02.13.01.001  | Indisponibile  | 93     | 6          | 600           | TR        | SAN VEANZO |          | No                            | 10/07/1975           | TRASFERIMENTO A TITOLO GRATUITO | Valore catastale   | 69,88  | 69,88  | AGENZIA FORESTALE REGIONALE |      |
| 39039                              | TERRENI AGRICOLI   | 1.2.2.02.13.01.001  | Indisponibile  | 93     | 7          | 455.210       | TR        | SAN VEANZO |          | No                            | 10/07/1975           | TRASFERIMENTO A TITOLO GRATUITO | Valore catastale   | 61.124,38  | 61.124,38  | AGENZIA FORESTALE REGIONALE |      |
| 39040                              | TERRENI AGRICOLI   | 1.2.2.02.13.01.001  | Indisponibile  | 93     | 8          | 2.160         | TR        | SAN VEANZO |          | No                            | 28/05/1980           | TRASFERIMENTO A TITOLO GRATUITO | Valore catastale   | 253,50   | 253,50   | AGENZIA FORESTALE REGIONALE |      |
| 39041                              | TERRENI AGRICOLI   | 1.2.2.02.13.01.001  | Indisponibile  | 93     | 9          | 750           | TR        | SAN VEANZO |          | No                            | 28/05/1980           | TRASFERIMENTO A TITOLO GRATUITO | Valore catastale   | 56,88  | 56,88  | AGENZIA FORESTALE REGIONALE |      |
| 39042                              | TERRENI AGRICOLI   | 1.2.2.02.13.01.001  | Indisponibile  | 93     | 17         | 366.860       | TR        | SAN VEANZO |          | No                            | 10/07/1975           | TRASFERIMENTO A TITOLO GRATUITO | Valore catastale   | 49.265,13  | 49.265,13  | AGENZIA FORESTALE REGIONALE |      |
| 39043                              | TERRENI AGRICOLI   | 1.2.2.02.13.01.001  | Indisponibile  | 93     | 18         | 180           | TR        | SAN VEANZO |          | No                            | 10/07/1975           | TRASFERIMENTO A TITOLO GRATUITO | Valore catastale   | 21,13  | 21,13  | AGENZIA FORESTALE REGIONALE |      |
| 39044                              | TERRENI AGRICOLI   | 1.2.2.02.13.01.001  | Indisponibile  | 93     | 19         | 8.430         | TR        | SAN VEANZO |          | No                            | 10/07/1975           | TRASFERIMENTO A TITOLO GRATUITO | Valore catastale   | 919,75   | 919,75   | AGENZIA FORESTALE REGIONALE |      |
| 39045                              | TERRENI AGRICOLI   | 1.2.2.02.13.01.001  | Indisponibile  | 93     | 20         | 1.330         | TR        | SAN VEANZO |          | No                            | 10/07/1975           | TRASFERIMENTO A TITOLO GRATUITO | Valore catastale   | 156,00   | 156,00   | AGENZIA FORESTALE REGIONALE |      |

**PATRIMONIO IMMOBILIARE REGIONE UMBRIA**  
**Prospetto Terreni al 31/12/2017**

| Numero identificativo (da sistema informativo) | Classificazione secondo il piano dei conti dello Stato Patrimoniale in base al D.lgs. 118/2011 (descrizione) | Classificazione secondo il piano dei conti dello Stato Patrimoniale in base al D.lgs. 118/2011 (Codice) | Classificazione ai sensi del codice civile (denominato disponibile, indisponibile) | Foglio | Particella | Superficie mq | Provincia | Comune     | Località | Bene soggetto ad ammortamento | Data di acquisizione | Modalità di acquisizione        | Criterio di valutazione secondo i principi del D.lgs. 118/2011 | Valore dell'immobile secondo i principi del D.lgs. 118/2011 al 31/12/2017 (euro) | Valore dell'immobile secondo i principi del D.lgs. 118/2011 al 31/12/2016 (euro) | Eme Gestore                 | Note |
|--|--|---|--|--------|------------|---------------|-----------|------------|----------|-------------------------------|----------------------|---------------------------------|--|--|--|-----------------------------|------|
| 39046  | TERRENI AGRICOLI   | 1.2.2.02.13.01.001  | Indisponibile  | 93     | 21         | 4.220         | TR        | SAN VEANNO |          | No                            | 10/07/1975           | TRASFERIMENTO A TITOLO GRATUITO | Valore catastale   | 177,13   | 177,13   | AGENZIA FORESTALE REGIONALE |      |
| 39047  | TERRENI AGRICOLI   | 1.2.2.02.13.01.001  | Indisponibile  | 93     | 22         | 63.340        | TR        | SAN VEANNO |          | No                            | 28/05/1980           | TRASFERIMENTO A TITOLO GRATUITO | Valore catastale   | 10.630,75  | 10.630,75  | AGENZIA FORESTALE REGIONALE |      |
| 39048  | TERRENI AGRICOLI   | 1.2.2.02.13.01.001  | Indisponibile  | 93     | 25         | 5.220         | TR        | SAN VEANNO |          | No                            | 10/07/1975           | TRASFERIMENTO A TITOLO GRATUITO | Valore catastale   | 568,75   | 568,75   | AGENZIA FORESTALE REGIONALE |      |
| 39049  | TERRENI AGRICOLI   | 1.2.2.02.13.01.001  | Indisponibile  | 93     | 28         | 3.440         | TR        | SAN VEANNO |          | No                            | 10/07/1975           | TRASFERIMENTO A TITOLO GRATUITO | Valore catastale   | 404,63   | 404,63   | AGENZIA FORESTALE REGIONALE |      |
| 39050  | TERRENI AGRICOLI   | 1.2.2.02.13.01.001  | Indisponibile  | 93     | 27         | 66.990        | TR        | SAN VEANNO |          | No                            | 10/07/1975           | TRASFERIMENTO A TITOLO GRATUITO | Valore catastale   | 28.110,88  | 28.110,88  | AGENZIA FORESTALE REGIONALE |      |
| 39051  | TERRENI AGRICOLI   | 1.2.2.02.13.01.001  | Indisponibile  | 94     | 1          | 6.890         | TR        | SAN VEANNO |          | No                            | 10/07/1975           | TRASFERIMENTO A TITOLO GRATUITO | Valore catastale   | 289,25   | 289,25   | AGENZIA FORESTALE REGIONALE |      |
| 39052  | TERRENI AGRICOLI   | 1.2.2.02.13.01.001  | Indisponibile  | 94     | 2          | 127.840       | TR        | SAN VEANNO |          | No                            | 10/07/1975           | TRASFERIMENTO A TITOLO GRATUITO | Valore catastale   | 17.166,50  | 17.166,50  | AGENZIA FORESTALE REGIONALE |      |
| 39053  | TERRENI AGRICOLI   | 1.2.2.02.13.01.001  | Indisponibile  | 94     | 3          | 27.610        | TR        | SAN VEANNO |          | No                            | 28/05/1980           | TRASFERIMENTO A TITOLO GRATUITO | Valore catastale   | 4.634,50   | 4.634,50   | AGENZIA FORESTALE REGIONALE |      |
| 39054  | TERRENI AGRICOLI   | 1.2.2.02.13.01.001  | Indisponibile  | 94     | 4          | 221.280       | TR        | SAN VEANNO |          | No                            | 10/07/1975           | TRASFERIMENTO A TITOLO GRATUITO | Valore catastale   | 28.713,13  | 28.713,13  | AGENZIA FORESTALE REGIONALE |      |
| 39055  | TERRENI AGRICOLI   | 1.2.2.02.13.01.001  | Indisponibile  | 94     | 5          | 4.590         | TR        | SAN VEANNO |          | No                            | 28/05/1980           | TRASFERIMENTO A TITOLO GRATUITO | Valore catastale   | 539,50   | 539,50   | AGENZIA FORESTALE REGIONALE |      |
| 39056  | TERRENI AGRICOLI   | 1.2.2.02.13.01.001  | Indisponibile  | 94     | 6          | 8.820         | TR        | SAN VEANNO |          | No                            | 28/05/1980           | TRASFERIMENTO A TITOLO GRATUITO | Valore catastale   | 2.060,50   | 2.060,50   | AGENZIA FORESTALE REGIONALE |      |
| 39057  | TERRENI AGRICOLI   | 1.2.2.02.13.01.001  | Indisponibile  | 94     | 7          | 320           | TR        | SAN VEANNO |          | No                            | 10/07/1975           | TRASFERIMENTO A TITOLO GRATUITO | Valore catastale   | 34,13  | 34,13  | AGENZIA FORESTALE REGIONALE |      |
| 39058  | TERRENI AGRICOLI   | 1.2.2.02.13.01.001  | Indisponibile  | 94     | 13         | 1.830         | TR        | SAN VEANNO |          | No                            | 10/07/1975           | TRASFERIMENTO A TITOLO GRATUITO | Valore catastale   | 199,88   | 199,88   | AGENZIA FORESTALE REGIONALE |      |
| 39059  | TERRENI AGRICOLI   | 1.2.2.02.13.01.001  | Indisponibile  | 94     | 14         | 8.850         | TR        | SAN VEANNO |          | No                            | 10/07/1975           | TRASFERIMENTO A TITOLO GRATUITO | Valore catastale   | 1.488,50   | 1.488,50   | AGENZIA FORESTALE REGIONALE |      |
| 39060  | TERRENI AGRICOLI   | 1.2.2.02.13.01.001  | Indisponibile  | 94     | 16         | 1.300         | TR        | SAN VEANNO |          | No                            | 10/07/1975           | TRASFERIMENTO A TITOLO GRATUITO | Valore catastale   | 217,75   | 217,75   | AGENZIA FORESTALE REGIONALE |      |
| 39061  | TERRENI AGRICOLI   | 1.2.2.02.13.01.001  | Indisponibile  | 94     | 17         | 5.220         | TR        | SAN VEANNO |          | No                            | 10/07/1975           | TRASFERIMENTO A TITOLO GRATUITO | Valore catastale   | 219,38   | 219,38   | AGENZIA FORESTALE REGIONALE |      |
| 39062  | TERRENI AGRICOLI   | 1.2.2.02.13.01.001  | Indisponibile  | 94     | 18         | 1.430         | TR        | SAN VEANNO |          | No                            | 10/07/1975           | TRASFERIMENTO A TITOLO GRATUITO | Valore catastale   | 240,50   | 240,50   | AGENZIA FORESTALE REGIONALE |      |
| 39064  | TERRENI AGRICOLI   | 1.2.2.02.13.01.001  | Indisponibile  | 94     | 21         | 9.950         | TR        | SAN VEANNO |          | No                            | 28/05/1980           | TRASFERIMENTO A TITOLO GRATUITO | Valore catastale   | 417,63   | 417,63   | AGENZIA FORESTALE REGIONALE |      |
| 39065  | TERRENI AGRICOLI   | 1.2.2.02.13.01.001  | Indisponibile  | 94     | 22         | 6.090         | TR        | SAN VEANNO |          | No                            | 10/07/1975           | TRASFERIMENTO A TITOLO GRATUITO | Valore catastale   | 2.586,13   | 2.586,13   | AGENZIA FORESTALE REGIONALE |      |
| 39066  | TERRENI AGRICOLI   | 1.2.2.02.13.01.001  | Indisponibile  | 94     | 23         | 11.410        | TR        | SAN VEANNO |          | No                            | 10/07/1975           | TRASFERIMENTO A TITOLO GRATUITO | Valore catastale   | 1.915,88   | 1.915,88   | AGENZIA FORESTALE REGIONALE |      |
| 39067  | TERRENI AGRICOLI   | 1.2.2.02.13.01.001  | Indisponibile  | 94     | 24         | 12.990        | TR        | SAN VEANNO |          | No                            | 10/07/1975           | TRASFERIMENTO A TITOLO GRATUITO | Valore catastale   | 981,50   | 981,50   | AGENZIA FORESTALE REGIONALE |      |
| 39068  | TERRENI AGRICOLI   | 1.2.2.02.13.01.001  | Indisponibile  | 94     | 25         | 246.940       | TR        | SAN VEANNO |          | No                            | 10/07/1975           | TRASFERIMENTO A TITOLO GRATUITO | Valore catastale   | 26.940,88  | 26.940,88  | AGENZIA FORESTALE REGIONALE |      |
| 39069  | TERRENI AGRICOLI   | 1.2.2.02.13.01.001  | Indisponibile  | 94     | 26         | 14.020        | TR        | SAN VEANNO |          | No                            | 10/07/1975           | TRASFERIMENTO A TITOLO GRATUITO | Valore catastale   | 5.882,50   | 5.882,50   | AGENZIA FORESTALE REGIONALE |      |
| 39070  | TERRENI AGRICOLI   | 1.2.2.02.13.01.001  | Indisponibile  | 94     | 27         | 600           | TR        | SAN VEANNO |          | No                            | 10/07/1975           | TRASFERIMENTO A TITOLO GRATUITO | Valore catastale   | 65,00  | 65,00  | AGENZIA FORESTALE REGIONALE |      |
| 39071  | TERRENI AGRICOLI   | 1.2.2.02.13.01.001  | Indisponibile  | 94     | 29         | 5.850         | TR        | SAN VEANNO |          | No                            | 10/07/1975           | TRASFERIMENTO A TITOLO GRATUITO | Valore catastale   | 2.456,38   | 2.456,38   | AGENZIA FORESTALE REGIONALE |      |
| 39073  | TERRENI AGRICOLI   | 1.2.2.02.13.01.001  | Indisponibile  | 94     | 31         | 2.900         | TR        | SAN VEANNO |          | No                            | 10/07/1975           | TRASFERIMENTO A TITOLO GRATUITO | Valore catastale   | 1.217,13   | 1.217,13   | AGENZIA FORESTALE REGIONALE |      |
| 39074  | TERRENI AGRICOLI   | 1.2.2.02.13.01.001  | Indisponibile  | 94     | 33         | 3.770         | TR        | SAN VEANNO |          | No                            | 10/07/1975           | TRASFERIMENTO A TITOLO GRATUITO | Valore catastale   | 537,88   | 537,88   | AGENZIA FORESTALE REGIONALE |      |
| 39075  | TERRENI AGRICOLI   | 1.2.2.02.13.01.001  | Indisponibile  | 94     | 34         | 2.200         | TR        | SAN VEANNO |          | No                            | 28/05/1980           | TRASFERIMENTO A TITOLO GRATUITO | Valore catastale   | 92,63  | 92,63  | AGENZIA FORESTALE REGIONALE |      |
| 39076  | TERRENI AGRICOLI   | 1.2.2.02.13.01.001  | Indisponibile  | 94     | 35         | 12.430        | TR        | SAN VEANNO |          | No                            | 28/05/1980           | TRASFERIMENTO A TITOLO GRATUITO | Valore catastale   | 2.086,50   | 2.086,50   | AGENZIA FORESTALE REGIONALE |      |
| 39077  | TERRENI AGRICOLI   | 1.2.2.02.13.01.001  | Indisponibile  | 95     | 1          | 51.940        | TR        | SAN VEANNO |          | No                            | 10/07/1975           | TRASFERIMENTO A TITOLO GRATUITO | Valore catastale   | 8.701,88   | 8.701,88   | AGENZIA FORESTALE REGIONALE |      |
| 39078  | TERRENI AGRICOLI   | 1.2.2.02.13.01.001  | Indisponibile  | 95     | 2          | 6.840         | TR        | SAN VEANNO |          | No                            | 10/07/1975           | TRASFERIMENTO A TITOLO GRATUITO | Valore catastale   | 1.165,13   | 1.165,13   | AGENZIA FORESTALE REGIONALE |      |
| 39079  | TERRENI AGRICOLI   | 1.2.2.02.13.01.001  | Indisponibile  | 95     | 3          | 7.930         | TR        | SAN VEANNO |          | No                            | 10/07/1975           | TRASFERIMENTO A TITOLO GRATUITO | Valore catastale   | 931,13   | 931,13   | AGENZIA FORESTALE REGIONALE |      |
| 39080  | TERRENI AGRICOLI   | 1.2.2.02.13.01.001  | Indisponibile  | 95     | 4          | 13.050        | TR        | SAN VEANNO |          | No                            | 10/07/1975           | TRASFERIMENTO A TITOLO GRATUITO | Valore catastale   | 1.423,50   | 1.423,50   | AGENZIA FORESTALE REGIONALE |      |

**PATRIMONIO IMMOBILIARE REGIONE UMBRIA**  
**Prospetto Terreni al 31/12/2017**

| Numero identificativo (da sistema informativo) | Classificazione secondo il piano dei conti dello Stato Patrimoniale in base al D.lgs. 118/2011 (descrizione) | Classificazione secondo il piano dei conti dello Stato Patrimoniale in base al D.lgs. 118/2011 (Codice) | Classificazione ai sensi del codice civile (denominato disponibile, indisponibile) | Foglio | Particella | Superficie mq | Provincia | Comune     | Località | Bene soggetto ad ammortamento | Data di acquisizione | Modalità di acquisizione        | Criterio di valutazione secondo i principi del D.lgs. 118/2011 | Valore dell'immobile secondo i principi del D.lgs. 118/2011 al 31/12/2017 (euro) | Valore dell'immobile secondo i principi del D.lgs. 118/2011 al 31/12/2016 (euro) | Eme Gestore                 | Note |
|--|--|---|--|--------|------------|---------------|-----------|------------|----------|-------------------------------|----------------------|---------------------------------|--|--|--|-----------------------------|------|
| 39081  | TERRENI AGRICOLI   | 1.2.2.02.13.01.001  | Indisponibile  | 95     | 5          | 5.200         | TR        | SAN VEANNO |          | No                            | 10/07/1975           | TRASFERIMENTO A TITOLO GRATUITO | Valore catastale   | 217,75   | 217,75   | AGENZIA FORESTALE REGIONALE |      |
| 39082  | TERRENI AGRICOLI   | 1.2.2.02.13.01.001  | Indisponibile  | 95     | 6          | 15.060        | TR        | SAN VEANNO |          | No                            | 10/07/1975           | TRASFERIMENTO A TITOLO GRATUITO | Valore catastale   | 2.528,50   | 2.528,50   | AGENZIA FORESTALE REGIONALE |      |
| 39083  | TERRENI AGRICOLI   | 1.2.2.02.13.01.001  | Indisponibile  | 95     | 7          | 22.700        | TR        | SAN VEANNO |          | No                            | 10/07/1975           | TRASFERIMENTO A TITOLO GRATUITO | Valore catastale   | 6.667,38   | 6.667,38   | AGENZIA FORESTALE REGIONALE |      |
| 39084  | TERRENI AGRICOLI   | 1.2.2.02.13.01.001  | Indisponibile  | 95     | 8          | 6.500         | TR        | SAN VEANNO |          | No                            | 10/07/1975           | TRASFERIMENTO A TITOLO GRATUITO | Valore catastale   | 273,00   | 273,00   | AGENZIA FORESTALE REGIONALE |      |
| 39085  | TERRENI AGRICOLI   | 1.2.2.02.13.01.001  | Indisponibile  | 95     | 9          | 56.030        | TR        | SAN VEANNO |          | No                            | 28/05/1980           | TRASFERIMENTO A TITOLO GRATUITO | Valore catastale   | 9.403,88   | 9.403,88   | AGENZIA FORESTALE REGIONALE |      |
| 39086  | TERRENI AGRICOLI   | 1.2.2.02.13.01.001  | Indisponibile  | 95     | 10         | 4.110         | TR        | SAN VEANNO |          | No                            | 28/05/1980           | TRASFERIMENTO A TITOLO GRATUITO | Valore catastale   | 482,63   | 482,63   | AGENZIA FORESTALE REGIONALE |      |
| 39087  | TERRENI AGRICOLI   | 1.2.2.02.13.01.001  | Indisponibile  | 95     | 11         | 48.150        | TR        | SAN VEANNO |          | No                            | 28/05/1980           | TRASFERIMENTO A TITOLO GRATUITO | Valore catastale   | 3.636,75   | 3.636,75   | AGENZIA FORESTALE REGIONALE |      |
| 39088  | TERRENI AGRICOLI   | 1.2.2.02.13.01.001  | Indisponibile  | 95     | 12         | 33.350        | TR        | SAN VEANNO |          | No                            | 28/05/1980           | TRASFERIMENTO A TITOLO GRATUITO | Valore catastale   | 1.399,13   | 1.399,13   | AGENZIA FORESTALE REGIONALE |      |
| 39089  | TERRENI AGRICOLI   | 1.2.2.02.13.01.001  | Indisponibile  | 95     | 15         | 11.980        | TR        | SAN VEANNO |          | No                            | 28/05/1980           | TRASFERIMENTO A TITOLO GRATUITO | Valore catastale   | 490,75   | 490,75   | AGENZIA FORESTALE REGIONALE |      |
| 39090  | TERRENI AGRICOLI   | 1.2.2.02.13.01.001  | Indisponibile  | 95     | 16         | 5.970         | TR        | SAN VEANNO |          | No                            | 28/05/1980           | TRASFERIMENTO A TITOLO GRATUITO | Valore catastale   | 702,00   | 702,00   | AGENZIA FORESTALE REGIONALE |      |
| 39091  | TERRENI AGRICOLI   | 1.2.2.02.13.01.001  | Indisponibile  | 95     | 17         | 14.380        | TR        | SAN VEANNO |          | No                            | 28/05/1980           | TRASFERIMENTO A TITOLO GRATUITO | Valore catastale   | 2.080,00   | 2.080,00   | AGENZIA FORESTALE REGIONALE |      |
| 39092  | TERRENI AGRICOLI   | 1.2.2.02.13.01.001  | Indisponibile  | 95     | 18         | 26.610        | TR        | SAN VEANNO |          | No                            | 28/05/1980           | TRASFERIMENTO A TITOLO GRATUITO | Valore catastale   | 1.116,38   | 1.116,38   | AGENZIA FORESTALE REGIONALE |      |
| 39093  | TERRENI AGRICOLI   | 1.2.2.02.13.01.001  | Indisponibile  | 95     | 20         | 3.300         | TR        | SAN VEANNO |          | No                            | 28/05/1980           | TRASFERIMENTO A TITOLO GRATUITO | Valore catastale   | 554,13   | 554,13   | AGENZIA FORESTALE REGIONALE |      |
| 39094  | TERRENI AGRICOLI   | 1.2.2.02.13.01.001  | Indisponibile  | 95     | 21         | 70.900        | TR        | SAN VEANNO |          | No                            | 28/05/1980           | TRASFERIMENTO A TITOLO GRATUITO | Valore catastale   | 2.959,13   | 2.959,13   | AGENZIA FORESTALE REGIONALE |      |
| 39095  | TERRENI AGRICOLI   | 1.2.2.02.13.01.001  | Indisponibile  | 95     | 48         | 750           | TR        | SAN VEANNO |          | No                            | 10/07/1975           | TRASFERIMENTO A TITOLO GRATUITO | Valore catastale   | 30,88  | 30,88  | AGENZIA FORESTALE REGIONALE |      |
| 39096  | TERRENI AGRICOLI   | 1.2.2.02.13.01.001  | Indisponibile  | 95     | 49         | 5.270         | TR        | SAN VEANNO |          | No                            | 10/07/1975           | TRASFERIMENTO A TITOLO GRATUITO | Valore catastale   | 619,13   | 619,13   | AGENZIA FORESTALE REGIONALE |      |
| 39097  | TERRENI AGRICOLI   | 1.2.2.02.13.01.001  | Indisponibile  | 95     | 50         | 5.220         | TR        | SAN VEANNO |          | No                            | 10/07/1975           | TRASFERIMENTO A TITOLO GRATUITO | Valore catastale   | 219,38   | 219,38   | AGENZIA FORESTALE REGIONALE |      |
| 39098  | TERRENI AGRICOLI   | 1.2.2.02.13.01.001  | Indisponibile  | 95     | 51         | 22.400        | TR        | SAN VEANNO |          | No                            | 28/05/1980           | TRASFERIMENTO A TITOLO GRATUITO | Valore catastale   | 3.007,88   | 3.007,88   | AGENZIA FORESTALE REGIONALE |      |
| 39099  | TERRENI AGRICOLI   | 1.2.2.02.13.01.001  | Indisponibile  | 95     | 53         | 54.420        | TR        | SAN VEANNO |          | No                            | 28/05/1980           | TRASFERIMENTO A TITOLO GRATUITO | Valore catastale   | 7.307,63   | 7.307,63   | AGENZIA FORESTALE REGIONALE |      |
| 39100  | TERRENI AGRICOLI   | 1.2.2.02.13.01.001  | Indisponibile  | 95     | 54         | 38.350        | TR        | SAN VEANNO |          | No                            | 28/05/1980           | TRASFERIMENTO A TITOLO GRATUITO | Valore catastale   | 5.149,63   | 5.149,63   | AGENZIA FORESTALE REGIONALE |      |
| 39101  | TERRENI AGRICOLI   | 1.2.2.02.13.01.001  | Indisponibile  | 95     | 77         | 59.930        | TR        | SAN VEANNO |          | No                            | 28/05/1980           | TRASFERIMENTO A TITOLO GRATUITO | Valore catastale   | 4.450,88   | 4.450,88   | AGENZIA FORESTALE REGIONALE |      |
| 39102  | TERRENI AGRICOLI   | 1.2.2.02.13.01.001  | Indisponibile  | 95     | 79         | 31.620        | TR        | SAN VEANNO |          | No                            | 28/05/1980           | TRASFERIMENTO A TITOLO GRATUITO | Valore catastale   | 2.388,75   | 2.388,75   | AGENZIA FORESTALE REGIONALE |      |
| 39103  | TERRENI AGRICOLI   | 1.2.2.02.13.01.001  | Indisponibile  | 96     | 1          | 37.170        | TR        | SAN VEANNO |          | No                            | 28/05/1980           | TRASFERIMENTO A TITOLO GRATUITO | Valore catastale   | 4.388,00   | 4.388,00   | AGENZIA FORESTALE REGIONALE |      |
| 39104  | TERRENI AGRICOLI   | 1.2.2.02.13.01.001  | Indisponibile  | 96     | 4          | 12.880        | TR        | SAN VEANNO |          | No                            | 28/05/1980           | TRASFERIMENTO A TITOLO GRATUITO | Valore catastale   | 541,13   | 541,13   | AGENZIA FORESTALE REGIONALE |      |
| 39105  | TERRENI AGRICOLI   | 1.2.2.02.13.01.001  | Indisponibile  | 96     | 5          | 156.380       | TR        | SAN VEANNO |          | No                            | 28/05/1980           | TRASFERIMENTO A TITOLO GRATUITO | Valore catastale   | 11.812,13  | 11.812,13  | AGENZIA FORESTALE REGIONALE |      |
| 39106  | TERRENI AGRICOLI   | 1.2.2.02.13.01.001  | Indisponibile  | 96     | 6          | 23.110        | TR        | SAN VEANNO |          | No                            | 28/05/1980           | TRASFERIMENTO A TITOLO GRATUITO | Valore catastale   | 970,13   | 970,13   | AGENZIA FORESTALE REGIONALE |      |
| 39107  | TERRENI AGRICOLI   | 1.2.2.02.13.01.001  | Indisponibile  | 96     | 11         | 5.710         | TR        | SAN VEANNO |          | No                            | 28/05/1980           | TRASFERIMENTO A TITOLO GRATUITO | Valore catastale   | 238,88   | 238,88   | AGENZIA FORESTALE REGIONALE |      |
| 39108  | TERRENI AGRICOLI   | 1.2.2.02.13.01.001  | Indisponibile  | 96     | 26         | 1.030         | TR        | SAN VEANNO |          | No                            | 28/05/1980           | TRASFERIMENTO A TITOLO GRATUITO | Valore catastale   | 432,25   | 432,25   | AGENZIA FORESTALE REGIONALE |      |
| 39109  | TERRENI AGRICOLI   | 1.2.2.02.13.01.001  | Indisponibile  | 96     | 78         | 51.980        | TR        | SAN VEANNO |          | No                            | 28/05/1980           | TRASFERIMENTO A TITOLO GRATUITO | Valore catastale   | 2.169,38   | 2.169,38   | AGENZIA FORESTALE REGIONALE |      |
| 39110  | TERRENI AGRICOLI   | 1.2.2.02.13.01.001  | Indisponibile  | 96     | 79         | 25.400        | TR        | SAN VEANNO |          | No                            | 28/05/1980           | TRASFERIMENTO A TITOLO GRATUITO | Valore catastale   | 1.066,00   | 1.066,00   | AGENZIA FORESTALE REGIONALE |      |
| 39111  | TERRENI AGRICOLI   | 1.2.2.02.13.01.001  | Indisponibile  | 97     | 9          | 106.850       | TR        | SAN VEANNO |          | No                            | 28/05/1980           | TRASFERIMENTO A TITOLO GRATUITO | Valore catastale   | 11.657,75  | 11.657,75  | AGENZIA FORESTALE REGIONALE |      |
| 39112  | TERRENI AGRICOLI   | 1.2.2.02.13.01.001  | Indisponibile  | 97     | 10         | 273.170       | TR        | SAN VEANNO |          | No                            | 28/05/1980           | TRASFERIMENTO A TITOLO GRATUITO | Valore catastale   | 45.851,00  | 45.851,00  | AGENZIA FORESTALE REGIONALE |      |
| 39113  | TERRENI AGRICOLI   | 1.2.2.02.13.01.001  | Indisponibile  | 97     | 12         | 10.400        | TR        | SAN VEANNO |          | No                            | 28/05/1980           | TRASFERIMENTO A TITOLO GRATUITO | Valore catastale   | 437,13   | 437,13   | AGENZIA FORESTALE REGIONALE |      |

**PATRIMONIO IMMOBILIARE REGIONE UMBRIA**  
**Prospetto Terreni al 31/12/2017**

| Numero identificativo (da sistema informativo) | Classificazione secondo il piano dei conti dello Stato Patrimoniale in base al D.lgs. 118/2011 (descrizione) | Classificazione secondo il piano dei conti dello Stato Patrimoniale in base al D.lgs. 118/2011 (Codice) | Classificazione ai sensi del codice civile (demunita, disponibile, indisponibile) | Foglio | Particella | Superficie mq | Provincia | Comune     | Località | Bene soggetto ad ammortamento | Data di acquisizione | Modalità di acquisizione        | Criterio di valutazione secondo i principi del D.lgs. 118/2011 | Valore dell'immobile secondo i principi del D.lgs. 118/2011 al 31/12/2017 (euro) | Valore dell'immobile secondo i principi del D.lgs. 118/2011 al 31/12/2016 (euro) | Ente Gestore                | Note |
|--|--|---|---|--------|------------|---------------|-----------|------------|----------|-------------------------------|----------------------|---------------------------------|--|--|--|-----------------------------|------|
| 39114  | TERRENI AGRICOLI   | 1.2.2.02.13.01.001  | Indisponibile   | 97     | 13         | 15.160        | TR        | SAN VEANNO |          | No                            | 28/05/1980           | TRASFERIMENTO A TITOLO GRATUITO | Valore catastale   | 2.036,13   | 2.036,13   | AGENZIA FORESTALE REGIONALE |      |
| 39115  | TERRENI AGRICOLI   | 1.2.2.02.13.01.001  | Indisponibile   | 97     | 14         | 1.420         | TR        | SAN VEANNO |          | No                            | 28/05/1980           | TRASFERIMENTO A TITOLO GRATUITO | Valore catastale   | 203,13   | 203,13   | AGENZIA FORESTALE REGIONALE |      |
| 39116  | TERRENI AGRICOLI   | 1.2.2.02.13.01.001  | Indisponibile   | 97     | 17         | 1.040         | TR        | SAN VEANNO |          | No                            | 28/05/1980           | TRASFERIMENTO A TITOLO GRATUITO | Valore catastale   | 147,88   | 147,88   | AGENZIA FORESTALE REGIONALE |      |
| 39117  | TERRENI AGRICOLI   | 1.2.2.02.13.01.001  | Indisponibile   | 97     | 24         | 60.220        | TR        | SAN VEANNO |          | No                            | 28/05/1980           | TRASFERIMENTO A TITOLO GRATUITO | Valore catastale   | 2.526,88   | 2.526,88   | AGENZIA FORESTALE REGIONALE |      |
| 39118  | TERRENI AGRICOLI   | 1.2.2.02.13.01.001  | Indisponibile   | 97     | 34         | 88.900        | TR        | SAN VEANNO |          | No                            | 28/05/1980           | TRASFERIMENTO A TITOLO GRATUITO | Valore catastale   | 14.922,38  | 14.922,38  | AGENZIA FORESTALE REGIONALE |      |
| 39119  | TERRENI AGRICOLI   | 1.2.2.02.13.01.001  | Indisponibile   | 97     | 35         | 85.220        | TR        | SAN VEANNO |          | No                            | 28/05/1980           | TRASFERIMENTO A TITOLO GRATUITO | Valore catastale   | 3.617,25   | 3.617,25   | AGENZIA FORESTALE REGIONALE |      |
| 39120  | TERRENI AGRICOLI   | 1.2.2.02.13.01.001  | Indisponibile   | 97     | 36         | 12.710        | TR        | SAN VEANNO |          | No                            | 28/05/1980           | TRASFERIMENTO A TITOLO GRATUITO | Valore catastale   | 533,00   | 533,00   | AGENZIA FORESTALE REGIONALE |      |
| 39121  | TERRENI AGRICOLI   | 1.2.2.02.13.01.001  | Indisponibile   | 97     | 53         | 440           | TR        | SAN VEANNO |          | No                            | 28/05/1980           | TRASFERIMENTO A TITOLO GRATUITO | Valore catastale   | 73,13  | 73,13  | AGENZIA FORESTALE REGIONALE |      |
| 39122  | TERRENI AGRICOLI   | 1.2.2.02.13.01.001  | Indisponibile   | 97     | 57         | 16.320        | TR        | SAN VEANNO |          | No                            | 28/05/1980           | TRASFERIMENTO A TITOLO GRATUITO | Valore catastale   | 1.781,00   | 1.781,00   | AGENZIA FORESTALE REGIONALE |      |
| 39123  | TERRENI AGRICOLI   | 1.2.2.02.13.01.001  | Indisponibile   | 97     | 58         | 27.360        | TR        | SAN VEANNO |          | No                            | 28/05/1980           | TRASFERIMENTO A TITOLO GRATUITO | Valore catastale   | 4.592,25   | 4.592,25   | AGENZIA FORESTALE REGIONALE |      |
| 39124  | TERRENI AGRICOLI   | 1.2.2.02.13.01.001  | Indisponibile   | 97     | 69         | 8.470         | TR        | SAN VEANNO |          | No                            | 28/05/1980           | TRASFERIMENTO A TITOLO GRATUITO | Valore catastale   | 1.421,88   | 1.421,88   | AGENZIA FORESTALE REGIONALE |      |
| 39125  | TERRENI AGRICOLI   | 1.2.2.02.13.01.001  | Indisponibile   | 97     | 72         | 860           | TR        | SAN VEANNO |          | No                            | 28/05/1980           | TRASFERIMENTO A TITOLO GRATUITO | Valore catastale   | 144,63   | 144,63   | AGENZIA FORESTALE REGIONALE |      |
| 39126  | TERRENI AGRICOLI   | 1.2.2.02.13.01.001  | Indisponibile   | 97     | 73         | 830           | TR        | SAN VEANNO |          | No                            | 28/05/1980           | TRASFERIMENTO A TITOLO GRATUITO | Valore catastale   | 139,75   | 139,75   | AGENZIA FORESTALE REGIONALE |      |
| 39127  | TERRENI AGRICOLI   | 1.2.2.02.13.01.001  | Indisponibile   | 97     | 74         | 17.800        | TR        | SAN VEANNO |          | No                            | 28/05/1980           | TRASFERIMENTO A TITOLO GRATUITO | Valore catastale   | 2.988,38   | 2.988,38   | AGENZIA FORESTALE REGIONALE |      |
| 39128  | TERRENI AGRICOLI   | 1.2.2.02.13.01.001  | Indisponibile   | 97     | 76         | 11.920        | TR        | SAN VEANNO |          | No                            | 28/05/1980           | TRASFERIMENTO A TITOLO GRATUITO | Valore catastale   | 2.000,38   | 2.000,38   | AGENZIA FORESTALE REGIONALE |      |
| 39129  | TERRENI AGRICOLI   | 1.2.2.02.13.01.001  | Indisponibile   | 97     | 77         | 11.920        | TR        | SAN VEANNO |          | No                            | 28/05/1980           | TRASFERIMENTO A TITOLO GRATUITO | Valore catastale   | 900,25   | 900,25   | AGENZIA FORESTALE REGIONALE |      |
| 39130  | TERRENI AGRICOLI   | 1.2.2.02.13.01.001  | Indisponibile   | 97     | 78         | 1.640         | TR        | SAN VEANNO |          | No                            | 28/05/1980           | TRASFERIMENTO A TITOLO GRATUITO | Valore catastale   | 178,75   | 178,75   | AGENZIA FORESTALE REGIONALE |      |
| 39131  | TERRENI AGRICOLI   | 1.2.2.02.13.01.001  | Indisponibile   | 97     | 79         | 15.970        | TR        | SAN VEANNO |          | No                            | 28/05/1980           | TRASFERIMENTO A TITOLO GRATUITO | Valore catastale   | 1.742,00   | 1.742,00   | AGENZIA FORESTALE REGIONALE |      |
| 39132  | TERRENI AGRICOLI   | 1.2.2.02.13.01.001  | Indisponibile   | 97     | 117        | 5.820         | TR        | SAN VEANNO |          | No                            | 28/05/1980           | TRASFERIMENTO A TITOLO GRATUITO | Valore catastale   | 976,63   | 976,63   | AGENZIA FORESTALE REGIONALE |      |
| 39133  | TERRENI AGRICOLI   | 1.2.2.02.13.01.001  | Indisponibile   | 97     | 120        | 2.370         | TR        | SAN VEANNO |          | No                            | 28/05/1980           | TRASFERIMENTO A TITOLO GRATUITO | Valore catastale   | 277,88   | 277,88   | AGENZIA FORESTALE REGIONALE |      |
| 39134  | TERRENI AGRICOLI   | 1.2.2.02.13.01.001  | Indisponibile   | 97     | 124        | 1.660         | TR        | SAN VEANNO |          | No                            | 28/05/1980           | TRASFERIMENTO A TITOLO GRATUITO | Valore catastale   | 277,88   | 277,88   | AGENZIA FORESTALE REGIONALE |      |
| 39135  | TERRENI AGRICOLI   | 1.2.2.02.13.01.001  | Indisponibile   | 98     | 1          | 3.320         | TR        | SAN VEANNO |          | No                            | 10/07/1975           | TRASFERIMENTO A TITOLO GRATUITO | Valore catastale   | 300,63   | 300,63   | AGENZIA FORESTALE REGIONALE |      |
| 39136  | TERRENI AGRICOLI   | 1.2.2.02.13.01.001  | Indisponibile   | 98     | 2          | 53.300        | TR        | SAN VEANNO |          | No                            | 10/07/1975           | TRASFERIMENTO A TITOLO GRATUITO | Valore catastale   | 4.025,13   | 4.025,13   | AGENZIA FORESTALE REGIONALE |      |
| 39137  | TERRENI AGRICOLI   | 1.2.2.02.13.01.001  | Indisponibile   | 98     | 3          | 3.800         | TR        | SAN VEANNO |          | No                            | 28/05/1980           | TRASFERIMENTO A TITOLO GRATUITO | Valore catastale   | 638,63   | 638,63   | AGENZIA FORESTALE REGIONALE |      |
| 39138  | TERRENI AGRICOLI   | 1.2.2.02.13.01.001  | Indisponibile   | 98     | 4          | 12.150        | TR        | SAN VEANNO |          | No                            | 28/05/1980           | TRASFERIMENTO A TITOLO GRATUITO | Valore catastale   | 3.568,50   | 3.568,50   | AGENZIA FORESTALE REGIONALE |      |
| 39139  | TERRENI AGRICOLI   | 1.2.2.02.13.01.001  | Indisponibile   | 98     | 5          | 69.210        | TR        | SAN VEANNO |          | No                            | 10/07/1975           | TRASFERIMENTO A TITOLO GRATUITO | Valore catastale   | 5.227,63   | 5.227,63   | AGENZIA FORESTALE REGIONALE |      |
| 39140  | TERRENI AGRICOLI   | 1.2.2.02.13.01.001  | Indisponibile   | 98     | 6          | 31.140        | TR        | SAN VEANNO |          | No                            | 10/07/1975           | TRASFERIMENTO A TITOLO GRATUITO | Valore catastale   | 783,25   | 783,25   | AGENZIA FORESTALE REGIONALE |      |
| 39141  | TERRENI AGRICOLI   | 1.2.2.02.13.01.001  | Indisponibile   | 98     | 7          | 1.710         | TR        | SAN VEANNO |          | No                            | 10/07/1975           | TRASFERIMENTO A TITOLO GRATUITO | Valore catastale   | 128,38   | 128,38   | AGENZIA FORESTALE REGIONALE |      |
| 39142  | TERRENI AGRICOLI   | 1.2.2.02.13.01.001  | Indisponibile   | 98     | 8          | 22.480        | TR        | SAN VEANNO |          | No                            | 28/05/1980           | TRASFERIMENTO A TITOLO GRATUITO | Valore catastale   | 3.207,75   | 3.207,75   | AGENZIA FORESTALE REGIONALE |      |
| 39143  | TERRENI AGRICOLI   | 1.2.2.02.13.01.001  | Indisponibile   | 98     | 9          | 21.280        | TR        | SAN VEANNO |          | No                            | 10/07/1975           | TRASFERIMENTO A TITOLO GRATUITO | Valore catastale   | 536,25   | 536,25   | AGENZIA FORESTALE REGIONALE |      |
| 39144  | TERRENI AGRICOLI   | 1.2.2.02.13.01.001  | Indisponibile   | 98     | 10         | 247.210       | TR        | SAN VEANNO |          | No                            | 10/07/1975           | TRASFERIMENTO A TITOLO GRATUITO | Valore catastale   | 16.597,75  | 16.597,75  | AGENZIA FORESTALE REGIONALE |      |
| 39145  | TERRENI AGRICOLI   | 1.2.2.02.13.01.001  | Indisponibile   | 98     | 11         | 8.150         | TR        | SAN VEANNO |          | No                            | 10/07/1975           | TRASFERIMENTO A TITOLO GRATUITO | Valore catastale   | 341,25   | 341,25   | AGENZIA FORESTALE REGIONALE |      |
| 39146  | TERRENI AGRICOLI   | 1.2.2.02.13.01.001  | Indisponibile   | 98     | 12         | 57.270        | TR        | SAN VEANNO |          | No                            | 10/07/1975           | TRASFERIMENTO A TITOLO GRATUITO | Valore catastale   | 4.325,75   | 4.325,75   | AGENZIA FORESTALE REGIONALE |      |

**PATRIMONIO IMMOBILIARE REGIONE UMBRIA**  
**Prospetto Terreni al 31/12/2017**

| Numero identificativo (da sistema informativo) | Classificazione secondo il piano dei conti dello Stato Patrimoniale in base al D.lgs. 118/2011 (descrizione) | Classificazione secondo il piano dei conti dello Stato Patrimoniale in base al D.lgs. 118/2011 (Codice) | Classificazione ai sensi del codice civile (demaniale, disponibile, indisponibile) | Foglio | Particella | Superficie mq | Provincia | Comune      | Località | Bene soggetto ad ammortamento | Data di acquisizione | Modalità di acquisizione        | Criterio di valutazione secondo i principi del D.lgs. 118/2011 | Valore dell'immobile secondo i principi del D.lgs. 118/2011 al 31/12/2017 (euro) | Valore dell'immobile secondo i principi del D.lgs. 118/2011 al 31/12/2016 (euro) | Eme Gestore                 | Note |
|--|--|---|--|--------|------------|---------------|-----------|-------------|----------|-------------------------------|----------------------|---------------------------------|--|--|--|-----------------------------|------|
| 39147  | TERRENI AGRICOLI   | 1.2.2.02.13.01.001  | Indisponibile  | 96     | 13         | 8.820         | TR        | SAN VEMANZO |          | No                            | 10/07/1975           | TRASFERIMENTO A TITOLO GRATUITO | Valore catastale   | 674,38   | 674,38   | AGENZIA FORESTALE REGIONALE |      |
| 39148  | TERRENI AGRICOLI   | 1.2.2.02.13.01.001  | Indisponibile  | 96     | 14         | 82.360        | TR        | SAN VEMANZO |          | No                            | 10/07/1975           | TRASFERIMENTO A TITOLO GRATUITO | Valore catastale   | 3.456,38   | 3.456,38   | AGENZIA FORESTALE REGIONALE |      |
| 39149  | TERRENI AGRICOLI   | 1.2.2.02.13.01.001  | Indisponibile  | 96     | 15         | 6.370         | TR        | SAN VEMANZO |          | No                            | 10/07/1975           | TRASFERIMENTO A TITOLO GRATUITO | Valore catastale   | 266,50   | 266,50   | AGENZIA FORESTALE REGIONALE |      |
| 39150  | TERRENI AGRICOLI   | 1.2.2.02.13.01.001  | Indisponibile  | 96     | 16         | 10.160        | TR        | SAN VEMANZO |          | No                            | 10/07/1975           | TRASFERIMENTO A TITOLO GRATUITO | Valore catastale   | 1.108,25   | 1.108,25   | AGENZIA FORESTALE REGIONALE |      |
| 39151  | TERRENI AGRICOLI   | 1.2.2.02.13.01.001  | Indisponibile  | 96     | 17         | 30            | TR        | SAN VEMANZO |          | No                            | 10/07/1975           | TRASFERIMENTO A TITOLO GRATUITO | Valore catastale   | 1,63   | 1,63   | AGENZIA FORESTALE REGIONALE |      |
| 39152  | TERRENI AGRICOLI   | 1.2.2.02.13.01.001  | Indisponibile  | 96     | 18         | 1.250         | TR        | SAN VEMANZO |          | No                            | 10/07/1975           | TRASFERIMENTO A TITOLO GRATUITO | Valore catastale   | 178,75   | 178,75   | AGENZIA FORESTALE REGIONALE |      |
| 39153  | TERRENI AGRICOLI   | 1.2.2.02.13.01.001  | Indisponibile  | 96     | 19         | 1.040         | TR        | SAN VEMANZO |          | No                            | 10/07/1975           | TRASFERIMENTO A TITOLO GRATUITO | Valore catastale   | 113,75   | 113,75   | AGENZIA FORESTALE REGIONALE |      |
| 39154  | TERRENI AGRICOLI   | 1.2.2.02.13.01.001  | Indisponibile  | 96     | 20         | 155.970       | TR        | SAN VEMANZO |          | No                            | 10/07/1975           | TRASFERIMENTO A TITOLO GRATUITO | Valore catastale   | 20.943,00  | 20.943,00  | AGENZIA FORESTALE REGIONALE |      |
| 39155  | TERRENI AGRICOLI   | 1.2.2.02.13.01.001  | Indisponibile  | 96     | 22         | 127.820       | TR        | SAN VEMANZO |          | No                            | 10/07/1975           | TRASFERIMENTO A TITOLO GRATUITO | Valore catastale   | 13.945,75  | 13.945,75  | AGENZIA FORESTALE REGIONALE |      |
| 39156  | TERRENI AGRICOLI   | 1.2.2.02.13.01.001  | Indisponibile  | 96     | 23         | 37.510        | TR        | SAN VEMANZO |          | No                            | 10/07/1975           | TRASFERIMENTO A TITOLO GRATUITO | Valore catastale   | 2.834,00   | 2.834,00   | AGENZIA FORESTALE REGIONALE |      |
| 39157  | TERRENI AGRICOLI   | 1.2.2.02.13.01.001  | Indisponibile  | 96     | 24         | 39.010        | TR        | SAN VEMANZO |          | No                            | 10/07/1975           | TRASFERIMENTO A TITOLO GRATUITO | Valore catastale   | 1.636,38   | 1.636,38   | AGENZIA FORESTALE REGIONALE |      |
| 39158  | TERRENI AGRICOLI   | 1.2.2.02.13.01.001  | Indisponibile  | 96     | 25         | 34.030        | TR        | SAN VEMANZO |          | No                            | 10/07/1975           | TRASFERIMENTO A TITOLO GRATUITO | Valore catastale   | 1.428,38   | 1.428,38   | AGENZIA FORESTALE REGIONALE |      |
| 39159  | TERRENI AGRICOLI   | 1.2.2.02.13.01.001  | Indisponibile  | 96     | 26         | 65.870        | TR        | SAN VEMANZO |          | No                            | 10/07/1975           | TRASFERIMENTO A TITOLO GRATUITO | Valore catastale   | 4.975,75   | 4.975,75   | AGENZIA FORESTALE REGIONALE |      |
| 39160  | TERRENI AGRICOLI   | 1.2.2.02.13.01.001  | Indisponibile  | 99     | 1          | 55.460        | TR        | SAN VEMANZO |          | No                            | 10/07/1975           | TRASFERIMENTO A TITOLO GRATUITO | Valore catastale   | 6.051,50   | 6.051,50   | AGENZIA FORESTALE REGIONALE |      |
| 39161  | TERRENI AGRICOLI   | 1.2.2.02.13.01.001  | Indisponibile  | 99     | 2          | 17.460        | TR        | SAN VEMANZO |          | No                            | 10/07/1975           | TRASFERIMENTO A TITOLO GRATUITO | Valore catastale   | 2.343,25   | 2.343,25   | AGENZIA FORESTALE REGIONALE |      |
| 39162  | TERRENI AGRICOLI   | 1.2.2.02.13.01.001  | Indisponibile  | 99     | 3          | 64.230        | TR        | SAN VEMANZO |          | No                            | 10/07/1975           | TRASFERIMENTO A TITOLO GRATUITO | Valore catastale   | 7.007,00   | 7.007,00   | AGENZIA FORESTALE REGIONALE |      |
| 39163  | TERRENI AGRICOLI   | 1.2.2.02.13.01.001  | Indisponibile  | 99     | 4          | 22.570        | TR        | SAN VEMANZO |          | No                            | 10/07/1975           | TRASFERIMENTO A TITOLO GRATUITO | Valore catastale   | 1.704,63   | 1.704,63   | AGENZIA FORESTALE REGIONALE |      |
| 39164  | TERRENI AGRICOLI   | 1.2.2.02.13.01.001  | Indisponibile  | 99     | 5          | 184.980       | TR        | SAN VEMANZO |          | No                            | 10/07/1975           | TRASFERIMENTO A TITOLO GRATUITO | Valore catastale   | 20.180,88  | 20.180,88  | AGENZIA FORESTALE REGIONALE |      |
| 39165  | TERRENI AGRICOLI   | 1.2.2.02.13.01.001  | Indisponibile  | 99     | 6          | 100.360       | TR        | SAN VEMANZO |          | No                            | 10/07/1975           | TRASFERIMENTO A TITOLO GRATUITO | Valore catastale   | 21.063,25  | 21.063,25  | AGENZIA FORESTALE REGIONALE |      |
| 39166  | TERRENI AGRICOLI   | 1.2.2.02.13.01.001  | Indisponibile  | 99     | 7          | 18.890        | TR        | SAN VEMANZO |          | No                            | 10/07/1975           | TRASFERIMENTO A TITOLO GRATUITO | Valore catastale   | 2.536,63   | 2.536,63   | AGENZIA FORESTALE REGIONALE |      |
| 39167  | TERRENI AGRICOLI   | 1.2.2.02.13.01.001  | Indisponibile  | 99     | 8          | 655.890       | TR        | SAN VEMANZO |          | No                            | 10/07/1975           | TRASFERIMENTO A TITOLO GRATUITO | Valore catastale   | 88.071,75  | 88.071,75  | AGENZIA FORESTALE REGIONALE |      |
| 39168  | TERRENI AGRICOLI   | 1.2.2.02.13.01.001  | Indisponibile  | 99     | 9          | 14.020        | TR        | SAN VEMANZO |          | No                            | 10/07/1975           | TRASFERIMENTO A TITOLO GRATUITO | Valore catastale   | 8.825,38   | 8.825,38   | AGENZIA FORESTALE REGIONALE |      |
| 39169  | TERRENI AGRICOLI   | 1.2.2.02.13.01.001  | Indisponibile  | 99     | 10         | 33.270        | TR        | SAN VEMANZO |          | No                            | 10/07/1975           | TRASFERIMENTO A TITOLO GRATUITO | Valore catastale   | 4.766,13   | 4.766,13   | AGENZIA FORESTALE REGIONALE |      |
| 39170  | TERRENI AGRICOLI   | 1.2.2.02.13.01.001  | Indisponibile  | 99     | 25         | 31.190        | TR        | SAN VEMANZO |          | No                            | 10/07/1975           | TRASFERIMENTO A TITOLO GRATUITO | Valore catastale   | 5.235,75   | 5.235,75   | AGENZIA FORESTALE REGIONALE |      |
| 39171  | TERRENI AGRICOLI   | 1.2.2.02.13.01.001  | Indisponibile  | 99     | 13         | 1.460         | TR        | SAN VEMANZO |          | No                            | 10/07/1975           | TRASFERIMENTO A TITOLO GRATUITO | Valore catastale   | 159,25   | 159,25   | AGENZIA FORESTALE REGIONALE |      |
| 39172  | TERRENI AGRICOLI   | 1.2.2.02.13.01.001  | Indisponibile  | 99     | 14         | 2.570         | TR        | SAN VEMANZO |          | No                            | 10/07/1975           | TRASFERIMENTO A TITOLO GRATUITO | Valore catastale   | 281,13   | 281,13   | AGENZIA FORESTALE REGIONALE |      |
| 39173  | TERRENI AGRICOLI   | 1.2.2.02.13.01.001  | Indisponibile  | 99     | 15         | 2.590         | TR        | SAN VEMANZO |          | No                            | 10/07/1975           | TRASFERIMENTO A TITOLO GRATUITO | Valore catastale   | 195,00   | 195,00   | AGENZIA FORESTALE REGIONALE |      |
| 39174  | TERRENI AGRICOLI   | 1.2.2.02.13.01.001  | Indisponibile  | 99     | 16         | 14.600        | TR        | SAN VEMANZO |          | No                            | 10/07/1975           | TRASFERIMENTO A TITOLO GRATUITO | Valore catastale   | 1.592,50   | 1.592,50   | AGENZIA FORESTALE REGIONALE |      |
| 39175  | TERRENI AGRICOLI   | 1.2.2.02.13.01.001  | Indisponibile  | 99     | 17         | 9.400         | TR        | SAN VEMANZO |          | No                            | 10/07/1975           | TRASFERIMENTO A TITOLO GRATUITO | Valore catastale   | 1.262,63   | 1.262,63   | AGENZIA FORESTALE REGIONALE |      |
| 39176  | TERRENI AGRICOLI   | 1.2.2.02.13.01.001  | Indisponibile  | 100    | 1          | 144.220       | TR        | SAN VEMANZO |          | No                            | 10/07/1975           | TRASFERIMENTO A TITOLO GRATUITO | Valore catastale   | 20.577,38  | 20.577,38  | AGENZIA FORESTALE REGIONALE |      |
| 39177  | TERRENI AGRICOLI   | 1.2.2.02.13.01.001  | Indisponibile  | 100    | 4          | 9.840         | TR        | SAN VEMANZO |          | No                            | 10/07/1975           | TRASFERIMENTO A TITOLO GRATUITO | Valore catastale   | 661,38   | 661,38   | AGENZIA FORESTALE REGIONALE |      |
| 39178  | TERRENI AGRICOLI   | 1.2.2.02.13.01.001  | Indisponibile  | 100    | 5          | 1.760         | TR        | SAN VEMANZO |          | No                            | 10/07/1975           | TRASFERIMENTO A TITOLO GRATUITO | Valore catastale   | 206,38   | 206,38   | AGENZIA FORESTALE REGIONALE |      |
| 39179  | TERRENI AGRICOLI   | 1.2.2.02.13.01.001  | Indisponibile  | 100    | 7          | 12.800        | TR        | SAN VEMANZO |          | No                            | 10/07/1975           | TRASFERIMENTO A TITOLO GRATUITO | Valore catastale   | 1.395,88   | 1.395,88   | AGENZIA FORESTALE REGIONALE |      |

**PATRIMONIO IMMOBILIARE REGIONE UMBRIA**  
**Prospetto Terreni al 31/12/2017**

| Numero identificativo (da sistema informativo) | Classificazione secondo il piano dei conti dello Stato Patrimoniale in base al D.lgs. 118/2011 (descrizione) | Classificazione secondo il piano dei conti dello Stato Patrimoniale in base al D.lgs. 118/2011 (Codice) | Classificazione ai sensi del codice civile (demaniale, disponibile, indisponibile) | Foglio | Particella | Superficie mq | Provincia | Comune      | Località | Bene soggetto ad ammortamento | Data di acquisizione | Modalità di acquisizione        | Criterio di valutazione secondo i principi del D.lgs. 118/2011 | Valore dell'immobile secondo i principi del D.lgs. 118/2011 al 31/12/2017 (euro) | Valore dell'immobile secondo i principi del D.lgs. 118/2011 al 31/12/2016 (euro) | Eme Gestore                 | Note |
|--|--|---|--|--------|------------|---------------|-----------|-------------|----------|-------------------------------|----------------------|---------------------------------|--|--|--|-----------------------------|------|
| 39180  | TERRENI AGRICOLI   | 1.2.2.02.13.01.001  | Indisponibile  | 100    | 8          | 2.390         | TR        | SAN VEMANZO |          | No                            | 10/07/1975           | TRASFERIMENTO A TITOLO GRATUITO | Valore catastale   | 100,75   | 100,75   | AGENZIA FORESTALE REGIONALE |      |
| 39181  | TERRENI AGRICOLI   | 1.2.2.02.13.01.001  | Indisponibile  | 100    | 9          | 83.320        | TR        | SAN VEMANZO |          | No                            | 10/07/1975           | TRASFERIMENTO A TITOLO GRATUITO | Valore catastale   | 11.886,88  | 11.886,88  | AGENZIA FORESTALE REGIONALE |      |
| 39182  | TERRENI AGRICOLI   | 1.2.2.02.13.01.001  | Indisponibile  | 100    | 10         | 2.850         | TR        | SAN VEMANZO |          | No                            | 10/07/1975           | TRASFERIMENTO A TITOLO GRATUITO | Valore catastale   | 334,75   | 334,75   | AGENZIA FORESTALE REGIONALE |      |
| 39183  | TERRENI AGRICOLI   | 1.2.2.02.13.01.001  | Indisponibile  | 100    | 11         | 47.100        | TR        | SAN VEMANZO |          | No                            | 10/07/1975           | TRASFERIMENTO A TITOLO GRATUITO | Valore catastale   | 5.138,25   | 5.138,25   | AGENZIA FORESTALE REGIONALE |      |
| 39184  | TERRENI AGRICOLI   | 1.2.2.02.13.01.001  | Indisponibile  | 100    | 12         | 708.150       | TR        | SAN VEMANZO |          | No                            | 10/07/1975           | TRASFERIMENTO A TITOLO GRATUITO | Valore catastale   | 95.090,13  | 95.090,13  | AGENZIA FORESTALE REGIONALE |      |
| 39185  | TERRENI AGRICOLI   | 1.2.2.02.13.01.001  | Indisponibile  | 100    | 13         | 13.310        | TR        | SAN VEMANZO |          | No                            | 10/07/1975           | TRASFERIMENTO A TITOLO GRATUITO | Valore catastale   | 1.899,63   | 1.899,63   | AGENZIA FORESTALE REGIONALE |      |
| 39186  | TERRENI AGRICOLI   | 1.2.2.02.13.01.001  | Indisponibile  | 100    | 14         | 55.140        | TR        | SAN VEMANZO |          | No                            | 10/07/1975           | TRASFERIMENTO A TITOLO GRATUITO | Valore catastale   | 6.015,75   | 6.015,75   | AGENZIA FORESTALE REGIONALE |      |
| 39187  | TERRENI AGRICOLI   | 1.2.2.02.13.01.001  | Indisponibile  | 100    | 16         | 39.770        | TR        | SAN VEMANZO |          | No                            | 10/07/1975           | TRASFERIMENTO A TITOLO GRATUITO | Valore catastale   | 2.689,88   | 2.689,88   | AGENZIA FORESTALE REGIONALE |      |
| 39188  | TERRENI AGRICOLI   | 1.2.2.02.13.01.001  | Indisponibile  | 100    | 17         | 1.060         | TR        | SAN VEMANZO |          | No                            | 10/07/1975           | TRASFERIMENTO A TITOLO GRATUITO | Valore catastale   | 115,38   | 115,38   | AGENZIA FORESTALE REGIONALE |      |
| 39189  | TERRENI AGRICOLI   | 1.2.2.02.13.01.001  | Indisponibile  | 101    | 3          | 46            | TR        | SAN VEMANZO |          | No                            | 10/07/1975           | TRASFERIMENTO A TITOLO GRATUITO | Valore catastale   | 6,50   | 6,50   | AGENZIA FORESTALE REGIONALE |      |
| 39190  | TERRENI AGRICOLI   | 1.2.2.02.13.01.001  | Indisponibile  | 101    | 5          | 101.950       | TR        | SAN VEMANZO |          | No                            | 10/07/1975           | TRASFERIMENTO A TITOLO GRATUITO | Valore catastale   | 13.689,00  | 13.689,00  | AGENZIA FORESTALE REGIONALE |      |
| 39191  | TERRENI AGRICOLI   | 1.2.2.02.13.01.001  | Indisponibile  | 101    | 6          | 248.870       | TR        | SAN VEMANZO |          | No                            | 10/07/1975           | TRASFERIMENTO A TITOLO GRATUITO | Valore catastale   | 18.798,00  | 18.798,00  | AGENZIA FORESTALE REGIONALE |      |
| 39192  | TERRENI AGRICOLI   | 1.2.2.02.13.01.001  | Indisponibile  | 101    | 7          | 11.324        | TR        | SAN VEMANZO |          | No                            | 10/07/1975           | TRASFERIMENTO A TITOLO GRATUITO | Valore catastale   | 3.326,38   | 3.326,38   | AGENZIA FORESTALE REGIONALE |      |
| 39193  | TERRENI AGRICOLI   | 1.2.2.02.13.01.001  | Indisponibile  | 101    | 8          | 58.940        | TR        | SAN VEMANZO |          | No                            | 10/07/1975           | TRASFERIMENTO A TITOLO GRATUITO | Valore catastale   | 2.468,38   | 2.468,38   | AGENZIA FORESTALE REGIONALE |      |
| 39194  | TERRENI AGRICOLI   | 1.2.2.02.13.01.001  | Indisponibile  | 101    | 9          | 60.310        | TR        | SAN VEMANZO |          | No                            | 10/07/1975           | TRASFERIMENTO A TITOLO GRATUITO | Valore catastale   | 9.111,38   | 9.111,38   | AGENZIA FORESTALE REGIONALE |      |
| 39195  | TERRENI AGRICOLI   | 1.2.2.02.13.01.001  | Indisponibile  | 101    | 10         | 4.820         | TR        | SAN VEMANZO |          | No                            | 10/07/1975           | TRASFERIMENTO A TITOLO GRATUITO | Valore catastale   | 201,50   | 201,50   | AGENZIA FORESTALE REGIONALE |      |
| 39196  | TERRENI AGRICOLI   | 1.2.2.02.13.01.001  | Indisponibile  | 101    | 11         | 740           | TR        | SAN VEMANZO |          | No                            | 10/07/1975           | TRASFERIMENTO A TITOLO GRATUITO | Valore catastale   | 30,88  | 30,88  | AGENZIA FORESTALE REGIONALE |      |
| 39197  | TERRENI AGRICOLI   | 1.2.2.02.13.01.001  | Indisponibile  | 101    | 12         | 204.560       | TR        | SAN VEMANZO |          | No                            | 10/07/1975           | TRASFERIMENTO A TITOLO GRATUITO | Valore catastale   | 15.450,50  | 15.450,50  | AGENZIA FORESTALE REGIONALE |      |
| 39198  | TERRENI AGRICOLI   | 1.2.2.02.13.01.001  | Indisponibile  | 101    | 13         | 150.790       | TR        | SAN VEMANZO |          | No                            | 10/07/1975           | TRASFERIMENTO A TITOLO GRATUITO | Valore catastale   | 20.247,50  | 20.247,50  | AGENZIA FORESTALE REGIONALE |      |
| 39199  | TERRENI AGRICOLI   | 1.2.2.02.13.01.001  | Indisponibile  | 101    | 14         | 63.670        | TR        | SAN VEMANZO |          | No                            | 10/07/1975           | TRASFERIMENTO A TITOLO GRATUITO | Valore catastale   | 8.549,13   | 8.549,13   | AGENZIA FORESTALE REGIONALE |      |
| 39201  | TERRENI AGRICOLI   | 1.2.2.02.13.01.001  | Indisponibile  | 107    | 2          | 80.520        | TR        | SAN VEMANZO |          | No                            | 10/07/1975           | TRASFERIMENTO A TITOLO GRATUITO | Valore catastale   | 10.812,75  | 10.812,75  | AGENZIA FORESTALE REGIONALE |      |
| 39202  | TERRENI AGRICOLI   | 1.2.2.02.13.01.001  | Indisponibile  | 107    | 3          | 30.910        | TR        | SAN VEMANZO |          | No                            | 10/07/1975           | TRASFERIMENTO A TITOLO GRATUITO | Valore catastale   | 9.078,88   | 9.078,88   | AGENZIA FORESTALE REGIONALE |      |
| 39203  | TERRENI AGRICOLI   | 1.2.2.02.13.01.001  | Indisponibile  | 107    | 4          | 500           | TR        | SAN VEMANZO |          | No                            | 10/07/1975           | TRASFERIMENTO A TITOLO GRATUITO | Valore catastale   | 99,13  | 99,13  | AGENZIA FORESTALE REGIONALE |      |
| 39204  | TERRENI AGRICOLI   | 1.2.2.02.13.01.001  | Indisponibile  | 107    | 6          | 12.820        | TR        | SAN VEMANZO |          | No                            | 10/07/1975           | TRASFERIMENTO A TITOLO GRATUITO | Valore catastale   | 3.765,13   | 3.765,13   | AGENZIA FORESTALE REGIONALE |      |
| 39205  | TERRENI AGRICOLI   | 1.2.2.02.13.01.001  | Indisponibile  | 107    | 7          | 7.840         | TR        | SAN VEMANZO |          | No                            | 10/07/1975           | TRASFERIMENTO A TITOLO GRATUITO | Valore catastale   | 3.290,63   | 3.290,63   | AGENZIA FORESTALE REGIONALE |      |
| 39206  | TERRENI AGRICOLI   | 1.2.2.02.13.01.001  | Indisponibile  | 107    | 8          | 680           | TR        | SAN VEMANZO |          | No                            | 10/07/1975           | TRASFERIMENTO A TITOLO GRATUITO | Valore catastale   | 289,25   | 289,25   | AGENZIA FORESTALE REGIONALE |      |
| 39207  | TERRENI AGRICOLI   | 1.2.2.02.13.01.001  | Indisponibile  | 107    | 9          | 57.670        | TR        | SAN VEMANZO |          | No                            | 10/07/1975           | TRASFERIMENTO A TITOLO GRATUITO | Valore catastale   | 7.743,13   | 7.743,13   | AGENZIA FORESTALE REGIONALE |      |
| 39208  | TERRENI AGRICOLI   | 1.2.2.02.13.01.001  | Indisponibile  | 107    | 10         | 40.520        | TR        | SAN VEMANZO |          | No                            | 10/07/1975           | TRASFERIMENTO A TITOLO GRATUITO | Valore catastale   | 1.689,75   | 1.689,75   | AGENZIA FORESTALE REGIONALE |      |
| 39209  | TERRENI AGRICOLI   | 1.2.2.02.13.01.001  | Indisponibile  | 107    | 12         | 19.720        | TR        | SAN VEMANZO |          | No                            | 10/07/1975           | TRASFERIMENTO A TITOLO GRATUITO | Valore catastale   | 2.648,75   | 2.648,75   | AGENZIA FORESTALE REGIONALE |      |
| 39210  | TERRENI AGRICOLI   | 1.2.2.02.13.01.001  | Indisponibile  | 107    | 13         | 8.310         | TR        | SAN VEMANZO |          | No                            | 28/05/1980           | TRASFERIMENTO A TITOLO GRATUITO | Valore catastale   | 3.835,00   | 3.835,00   | AGENZIA FORESTALE REGIONALE |      |
| 39211  | TERRENI AGRICOLI   | 1.2.2.02.13.01.001  | Indisponibile  | 107    | 14         | 17.400        | TR        | SAN VEMANZO |          | No                            | 28/05/1980           | TRASFERIMENTO A TITOLO GRATUITO | Valore catastale   | 3.120,00   | 3.120,00   | AGENZIA FORESTALE REGIONALE |      |
| 39212  | TERRENI AGRICOLI   | 1.2.2.02.13.01.001  | Indisponibile  | 107    | 15         | 19.540        | TR        | SAN VEMANZO |          | No                            | 28/05/1980           | TRASFERIMENTO A TITOLO GRATUITO | Valore catastale   | 4.662,13   | 4.662,13   | AGENZIA FORESTALE REGIONALE |      |
| 39213  | TERRENI AGRICOLI   | 1.2.2.02.13.01.001  | Indisponibile  | 107    | 16         | 7.440         | TR        | SAN VEMANZO |          | No                            | 10/07/1975           | TRASFERIMENTO A TITOLO GRATUITO | Valore catastale   | 312,00   | 312,00   | AGENZIA FORESTALE REGIONALE |      |

**PATRIMONIO IMMOBILIARE REGIONE UMBRIA**  
**Prospetto Terreni al 31/12/2017**

| Numero identificativo (da sistema informativo) | Classificazione secondo il piano dei conti dello Stato Patrimoniale in base al D.lgs. 118/2011 (descrizione) | Classificazione secondo il piano dei conti dello Stato Patrimoniale in base al D.lgs. 118/2011 (Codice) | Classificazione ai sensi del codice civile (demunita, disponibile, indisponibile) | Foglio | Particella | Superficie mq | Provincia | Comune     | Località | Bene soggetto ad ammortamento | Data di acquisizione | Modalità di acquisizione        | Criterio di valutazione secondo i principi del D.lgs. 118/2011 | Valore dell'immobile secondo i principi del D.lgs. 118/2011 al 31/12/2017 (euro) | Valore dell'immobile secondo i principi del D.lgs. 118/2011 al 31/12/2016 (euro) | Eme Gestore                 | Note |
|--|--|---|---|--------|------------|---------------|-----------|------------|----------|-------------------------------|----------------------|---------------------------------|--|--|--|-----------------------------|------|
| 39214  | TERRENI AGRICOLI   | 1.2.2.02.13.01.001  | Indisponibile   | 107    | 17         | 206.940       | TR        | SAN VEANNO |          | No                            | 10/07/1975           | TRASFERIMENTO A TITOLO GRATUITO | Valore catastale   | 27.787,50  | 27.787,50  | AGENZIA FORESTALE REGIONALE |      |
| 39215  | TERRENI AGRICOLI   | 1.2.2.02.13.01.001  | Indisponibile   | 107    | 18         | 17.540        | TR        | SAN VEANNO |          | No                            | 28/05/1980           | TRASFERIMENTO A TITOLO GRATUITO | Valore catastale   | 4.517,50   | 4.517,50   | AGENZIA FORESTALE REGIONALE |      |
| 39216  | TERRENI AGRICOLI   | 1.2.2.02.13.01.001  | Indisponibile   | 107    | 19         | 1.240         | TR        | SAN VEANNO |          | No                            | 28/05/1980           | TRASFERIMENTO A TITOLO GRATUITO | Valore catastale   | 160,88   | 160,88   | AGENZIA FORESTALE REGIONALE |      |
| 39217  | TERRENI AGRICOLI   | 1.2.2.02.13.01.001  | Indisponibile   | 107    | 20         | 3.150         | TR        | SAN VEANNO |          | No                            | 10/07/1975           | TRASFERIMENTO A TITOLO GRATUITO | Valore catastale   | 79,63  | 79,63  | AGENZIA FORESTALE REGIONALE |      |
| 39218  | TERRENI AGRICOLI   | 1.2.2.02.13.01.001  | Indisponibile   | 107    | 21         | 7.020         | TR        | SAN VEANNO |          | No                            | 28/05/1980           | TRASFERIMENTO A TITOLO GRATUITO | Valore catastale   | 1.001,00   | 1.001,00   | AGENZIA FORESTALE REGIONALE |      |
| 39219  | TERRENI AGRICOLI   | 1.2.2.02.13.01.001  | Indisponibile   | 107    | 22         | 9.887         | TR        | SAN VEANNO |          | No                            | 28/05/1980           | TRASFERIMENTO A TITOLO GRATUITO | Valore catastale   | 2.907,13   | 2.907,13   | AGENZIA FORESTALE REGIONALE |      |
| 39220  | TERRENI AGRICOLI   | 1.2.2.02.13.01.001  | Indisponibile   | 107    | 23         | 7.330         | TR        | SAN VEANNO |          | No                            | 28/05/1980           | TRASFERIMENTO A TITOLO GRATUITO | Valore catastale   | 1.046,50   | 1.046,50   | AGENZIA FORESTALE REGIONALE |      |
| 39221  | TERRENI AGRICOLI   | 1.2.2.02.13.01.001  | Indisponibile   | 107    | 24         | 5.100         | TR        | SAN VEANNO |          | No                            | 28/05/1980           | TRASFERIMENTO A TITOLO GRATUITO | Valore catastale   | 1.712,75   | 1.712,75   | AGENZIA FORESTALE REGIONALE |      |
| 39222  | TERRENI AGRICOLI   | 1.2.2.02.13.01.001  | Indisponibile   | 107    | 25         | 8.650         | TR        | SAN VEANNO |          | No                            | 28/05/1980           | TRASFERIMENTO A TITOLO GRATUITO | Valore catastale   | 1.233,38   | 1.233,38   | AGENZIA FORESTALE REGIONALE |      |
| 39223  | TERRENI AGRICOLI   | 1.2.2.02.13.01.001  | Indisponibile   | 107    | 26         | 6.040         | TR        | SAN VEANNO |          | No                            | 10/07/1975           | TRASFERIMENTO A TITOLO GRATUITO | Valore catastale   | 810,88   | 810,88   | AGENZIA FORESTALE REGIONALE |      |
| 39224  | TERRENI AGRICOLI   | 1.2.2.02.13.01.001  | Indisponibile   | 107    | 27         | 1.550         | TR        | SAN VEANNO |          | No                            | 10/07/1975           | TRASFERIMENTO A TITOLO GRATUITO | Valore catastale   | 208,00   | 208,00   | AGENZIA FORESTALE REGIONALE |      |
| 39225  | TERRENI AGRICOLI   | 1.2.2.02.13.01.001  | Indisponibile   | 107    | 28         | 8.390         | TR        | SAN VEANNO |          | No                            | 10/07/1975           | TRASFERIMENTO A TITOLO GRATUITO | Valore catastale   | 352,63   | 352,63   | AGENZIA FORESTALE REGIONALE |      |
| 39226  | TERRENI AGRICOLI   | 1.2.2.02.13.01.001  | Indisponibile   | 108    | 1          | 8.410         | TR        | SAN VEANNO |          | No                            | 28/05/1980           | TRASFERIMENTO A TITOLO GRATUITO | Valore catastale   | 1.199,25   | 1.199,25   | AGENZIA FORESTALE REGIONALE |      |
| 39227  | TERRENI AGRICOLI   | 1.2.2.02.13.01.001  | Indisponibile   | 108    | 207        | 27.880        | TR        | SAN VEANNO |          | No                            | 28/05/1980           | TRASFERIMENTO A TITOLO GRATUITO | Valore catastale   | 6.781,13   | 6.781,13   | AGENZIA FORESTALE REGIONALE |      |
| 39228  | TERRENI AGRICOLI   | 1.2.2.02.13.01.001  | Indisponibile   | 108    | 6          | 203.460       | TR        | SAN VEANNO |          | No                            | 28/05/1980           | TRASFERIMENTO A TITOLO GRATUITO | Valore catastale   | 27.322,75  | 27.322,75  | AGENZIA FORESTALE REGIONALE |      |
| 39229  | TERRENI AGRICOLI   | 1.2.2.02.13.01.001  | Indisponibile   | 108    | 7          | 12.890        | TR        | SAN VEANNO |          | No                            | 28/05/1980           | TRASFERIMENTO A TITOLO GRATUITO | Valore catastale   | 3.742,38   | 3.742,38   | AGENZIA FORESTALE REGIONALE |      |
| 39230  | TERRENI AGRICOLI   | 1.2.2.02.13.01.001  | Indisponibile   | 108    | 8          | 21.930        | TR        | SAN VEANNO |          | No                            | 28/05/1980           | TRASFERIMENTO A TITOLO GRATUITO | Valore catastale   | 2.104,38   | 2.104,38   | AGENZIA FORESTALE REGIONALE |      |
| 39231  | TERRENI AGRICOLI   | 1.2.2.02.13.01.001  | Indisponibile   | 108    | 19         | 18.980        | TR        | SAN VEANNO |          | No                            | 28/05/1980           | TRASFERIMENTO A TITOLO GRATUITO | Valore catastale   | 3.181,75   | 3.181,75   | AGENZIA FORESTALE REGIONALE |      |
| 39232  | TERRENI AGRICOLI   | 1.2.2.02.13.01.001  | Indisponibile   | 108    | 39         | 39.350        | TR        | SAN VEANNO |          | No                            | 28/05/1980           | TRASFERIMENTO A TITOLO GRATUITO | Valore catastale   | 5.310,50   | 5.310,50   | AGENZIA FORESTALE REGIONALE |      |
| 39233  | TERRENI AGRICOLI   | 1.2.2.02.13.01.001  | Indisponibile   | 108    | 60         | 19.440        | TR        | SAN VEANNO |          | No                            | 28/05/1980           | TRASFERIMENTO A TITOLO GRATUITO | Valore catastale   | 1.469,00   | 1.469,00   | AGENZIA FORESTALE REGIONALE |      |
| 39234  | TERRENI AGRICOLI   | 1.2.2.02.13.01.001  | Indisponibile   | 109    | 1          | 13.330        | TR        | SAN VEANNO |          | No                            | 28/05/1980           | TRASFERIMENTO A TITOLO GRATUITO | Valore catastale   | 559,00   | 559,00   | AGENZIA FORESTALE REGIONALE |      |
| 39235  | TERRENI AGRICOLI   | 1.2.2.02.13.01.001  | Indisponibile   | 109    | 2          | 8.580         | TR        | SAN VEANNO |          | No                            | 28/05/1980           | TRASFERIMENTO A TITOLO GRATUITO | Valore catastale   | 1.803,75   | 1.803,75   | AGENZIA FORESTALE REGIONALE |      |
| 39236  | TERRENI AGRICOLI   | 1.2.2.02.13.01.001  | Indisponibile   | 109    | 3          | 51.400        | TR        | SAN VEANNO |          | No                            | 28/05/1980           | TRASFERIMENTO A TITOLO GRATUITO | Valore catastale   | 5.607,88   | 5.607,88   | AGENZIA FORESTALE REGIONALE |      |
| 39237  | TERRENI AGRICOLI   | 1.2.2.02.13.01.001  | Indisponibile   | 109    | 69         | 8.970         | TR        | SAN VEANNO |          | No                            | 28/05/1980           | TRASFERIMENTO A TITOLO GRATUITO | Valore catastale   | 2.164,50   | 2.164,50   | AGENZIA FORESTALE REGIONALE |      |
| 39238  | TERRENI AGRICOLI   | 1.2.2.02.13.01.001  | Indisponibile   | 109    | 70         | 9.750         | TR        | SAN VEANNO |          | No                            | 28/05/1980           | TRASFERIMENTO A TITOLO GRATUITO | Valore catastale   | 6.955,00   | 6.955,00   | AGENZIA FORESTALE REGIONALE |      |
| 39239  | TERRENI AGRICOLI   | 1.2.2.02.13.01.001  | Indisponibile   | 109    | 71         | 790           | TR        | SAN VEANNO |          | No                            | 28/05/1980           | TRASFERIMENTO A TITOLO GRATUITO | Valore catastale   | 86,13  | 86,13  | AGENZIA FORESTALE REGIONALE |      |
| 39240  | TERRENI AGRICOLI   | 1.2.2.02.13.01.001  | Indisponibile   | 109    | 72         | 82.350        | TR        | SAN VEANNO |          | No                            | 28/05/1980           | TRASFERIMENTO A TITOLO GRATUITO | Valore catastale   | 24.189,75  | 24.189,75  | AGENZIA FORESTALE REGIONALE |      |
| 39241  | TERRENI AGRICOLI   | 1.2.2.02.13.01.001  | Indisponibile   | 109    | 87         | 4.030         | TR        | SAN VEANNO |          | No                            | 28/05/1980           | TRASFERIMENTO A TITOLO GRATUITO | Valore catastale   | 575,25   | 575,25   | AGENZIA FORESTALE REGIONALE |      |
| 39242  | TERRENI AGRICOLI   | 1.2.2.02.13.01.001  | Indisponibile   | 109    | 88         | 8.240         | TR        | SAN VEANNO |          | No                            | 28/05/1980           | TRASFERIMENTO A TITOLO GRATUITO | Valore catastale   | 1.174,88   | 1.174,88   | AGENZIA FORESTALE REGIONALE |      |
| 39243  | TERRENI AGRICOLI   | 1.2.2.02.13.01.001  | Indisponibile   | 109    | 89         | 19.630        | TR        | SAN VEANNO |          | No                            | 28/05/1980           | TRASFERIMENTO A TITOLO GRATUITO | Valore catastale   | 5.081,38   | 5.081,38   | AGENZIA FORESTALE REGIONALE |      |
| 39244  | TERRENI AGRICOLI   | 1.2.2.02.13.01.001  | Indisponibile   | 109    | 90         | 35.220        | TR        | SAN VEANNO |          | No                            | 28/05/1980           | TRASFERIMENTO A TITOLO GRATUITO | Valore catastale   | 12.883,00  | 12.883,00  | AGENZIA FORESTALE REGIONALE |      |
| 39245  | TERRENI AGRICOLI   | 1.2.2.02.13.01.001  | Indisponibile   | 109    | 91         | 9.840         | TR        | SAN VEANNO |          | No                            | 28/05/1980           | TRASFERIMENTO A TITOLO GRATUITO | Valore catastale   | 1.404,00   | 1.404,00   | AGENZIA FORESTALE REGIONALE |      |
| 39246  | TERRENI AGRICOLI   | 1.2.2.02.13.01.001  | Indisponibile   | 109    | 92         | 8.620         | TR        | SAN VEANNO |          | No                            | 28/05/1980           | TRASFERIMENTO A TITOLO GRATUITO | Valore catastale   | 3.617,25   | 3.617,25   | AGENZIA FORESTALE REGIONALE |      |

**PATRIMONIO IMMOBILIARE REGIONE UMBRIA**  
**Prospetto Terreni al 31/12/2017**

| Numero identificativo (da sistema informativo) | Classificazione secondo il piano dei conti dello Stato Patrimoniale in base al D.lgs. 118/2011 (descrizione) | Classificazione secondo il piano dei conti dello Stato Patrimoniale in base al D.lgs. 118/2011 (Codice) | Classificazione ai sensi del codice civile (demaniale, disponibile, indisponibile) | Foglio | Particella | Superficie mq | Provincia | Comune     | Località | Bene soggetto ad ammortamento | Data di acquisizione | Modalità di acquisizione        | Criterio di valutazione secondo i principi del D.lgs. 118/2011 | Valore dell'immobile secondo i principi del D.lgs. 118/2011 al 31/12/2017 (euro) | Valore dell'immobile secondo i principi del D.lgs. 118/2011 al 31/12/2016 (euro) | Ente Gestore                | Note |
|--|--|---|--|--------|------------|---------------|-----------|------------|----------|-------------------------------|----------------------|---------------------------------|--|--|--|-----------------------------|------|
| 39247  | TERRENI AGRICOLI   | 1.2.2.02.13.01.001  | Indisponibile  | 109    | 100        | 21.940        | TR        | SAN VEANZO |          | No                            | 28/05/1980           | TRASFERIMENTO A TITOLO GRATUITO | Valore catastale   | 9.165,00   | 9.165,00   | AGENZIA FORESTALE REGIONALE |      |
| 39248  | TERRENI AGRICOLI   | 1.2.2.02.13.01.001  | Indisponibile  | 109    | 152        | 11.720        | TR        | SAN VEANZO |          | No                            | 28/05/1980           | TRASFERIMENTO A TITOLO GRATUITO | Valore catastale   | 2.216,50   | 2.216,50   | AGENZIA FORESTALE REGIONALE |      |
| 39249  | TERRENI AGRICOLI   | 1.2.2.02.13.01.001  | Indisponibile  | 110    | 27         | 10.910        | TR        | SAN VEANZO |          | No                            | 28/05/1980           | TRASFERIMENTO A TITOLO GRATUITO | Valore catastale   | 1.189,50   | 1.189,50   | AGENZIA FORESTALE REGIONALE |      |
| 39250  | TERRENI AGRICOLI   | 1.2.2.02.13.01.001  | Indisponibile  | 110    | 28         | 11.630        | TR        | SAN VEANZO |          | No                            | 28/05/1980           | TRASFERIMENTO A TITOLO GRATUITO | Valore catastale   | 2.440,75   | 2.440,75   | AGENZIA FORESTALE REGIONALE |      |
| 39251  | TERRENI AGRICOLI   | 1.2.2.02.13.01.001  | Indisponibile  | 110    | 30         | 8.260         | TR        | SAN VEANZO |          | No                            | 28/05/1980           | TRASFERIMENTO A TITOLO GRATUITO | Valore catastale   | 901,88   | 901,88   | AGENZIA FORESTALE REGIONALE |      |
| 39252  | TERRENI AGRICOLI   | 1.2.2.02.13.01.001  | Indisponibile  | 111    | 3          | 200           | TR        | SAN VEANZO |          | No                            | 28/05/1980           | TRASFERIMENTO A TITOLO GRATUITO | Valore catastale   | 58,50  | 58,50  | AGENZIA FORESTALE REGIONALE |      |
| 39253  | TERRENI AGRICOLI   | 1.2.2.02.13.01.001  | Indisponibile  | 111    | 4          | 5.620         | TR        | SAN VEANZO |          | No                            | 28/05/1980           | TRASFERIMENTO A TITOLO GRATUITO | Valore catastale   | 1.280,50   | 1.280,50   | AGENZIA FORESTALE REGIONALE |      |
| 39254  | TERRENI AGRICOLI   | 1.2.2.02.13.01.001  | Indisponibile  | 111    | 5          | 2.820         | TR        | SAN VEANZO |          | No                            | 28/05/1980           | TRASFERIMENTO A TITOLO GRATUITO | Valore catastale   | 2.011,75   | 2.011,75   | AGENZIA FORESTALE REGIONALE |      |
| 39255  | TERRENI AGRICOLI   | 1.2.2.02.13.01.001  | Indisponibile  | 111    | 91         | 32.350        | TR        | SAN VEANZO |          | No                            | 28/05/1980           | TRASFERIMENTO A TITOLO GRATUITO | Valore catastale   | 3.800,88   | 3.800,88   | AGENZIA FORESTALE REGIONALE |      |
| 39256  | TERRENI AGRICOLI   | 1.2.2.02.13.01.001  | Indisponibile  | 111    | 7          | 1.090         | TR        | SAN VEANZO |          | No                            | 28/05/1980           | TRASFERIMENTO A TITOLO GRATUITO | Valore catastale   | 290,88   | 290,88   | AGENZIA FORESTALE REGIONALE |      |
| 39257  | TERRENI AGRICOLI   | 1.2.2.02.13.01.001  | Indisponibile  | 111    | 9          | 6.750         | TR        | SAN VEANZO |          | No                            | 28/05/1980           | TRASFERIMENTO A TITOLO GRATUITO | Valore catastale   | 1.132,63   | 1.132,63   | AGENZIA FORESTALE REGIONALE |      |
| 39258  | TERRENI AGRICOLI   | 1.2.2.02.13.01.001  | Indisponibile  | 111    | 10         | 1.680         | TR        | SAN VEANZO |          | No                            | 28/05/1980           | TRASFERIMENTO A TITOLO GRATUITO | Valore catastale   | 240,50   | 240,50   | AGENZIA FORESTALE REGIONALE |      |
| 39259  | TERRENI AGRICOLI   | 1.2.2.02.13.01.001  | Indisponibile  | 111    | 12         | 6.620         | TR        | SAN VEANZO |          | No                            | 28/05/1980           | TRASFERIMENTO A TITOLO GRATUITO | Valore catastale   | 1.839,50   | 1.839,50   | AGENZIA FORESTALE REGIONALE |      |
| 39260  | TERRENI AGRICOLI   | 1.2.2.02.13.01.001  | Indisponibile  | 111    | 13         | 7.140         | TR        | SAN VEANZO |          | No                            | 28/05/1980           | TRASFERIMENTO A TITOLO GRATUITO | Valore catastale   | 1.018,88   | 1.018,88   | AGENZIA FORESTALE REGIONALE |      |
| 39261  | TERRENI AGRICOLI   | 1.2.2.02.13.01.001  | Indisponibile  | 111    | 14         | 1.970         | TR        | SAN VEANZO |          | No                            | 28/05/1980           | TRASFERIMENTO A TITOLO GRATUITO | Valore catastale   | 329,88   | 329,88   | AGENZIA FORESTALE REGIONALE |      |
| 39262  | TERRENI AGRICOLI   | 1.2.2.02.13.01.001  | Indisponibile  | 111    | 15         | 17.320        | TR        | SAN VEANZO |          | No                            | 28/05/1980           | TRASFERIMENTO A TITOLO GRATUITO | Valore catastale   | 5.499,00   | 5.499,00   | AGENZIA FORESTALE REGIONALE |      |
| 39263  | TERRENI AGRICOLI   | 1.2.2.02.13.01.001  | Indisponibile  | 111    | 16         | 4.220         | TR        | SAN VEANZO |          | No                            | 28/05/1980           | TRASFERIMENTO A TITOLO GRATUITO | Valore catastale   | 602,88   | 602,88   | AGENZIA FORESTALE REGIONALE |      |
| 39264  | TERRENI AGRICOLI   | 1.2.2.02.13.01.001  | Indisponibile  | 111    | 21         | 138.600       | TR        | SAN VEANZO |          | No                            | 28/05/1980           | TRASFERIMENTO A TITOLO GRATUITO | Valore catastale   | 10.468,25  | 10.468,25  | AGENZIA FORESTALE REGIONALE |      |
| 39265  | TERRENI AGRICOLI   | 1.2.2.02.13.01.001  | Indisponibile  | 111    | 22         | 6.390         | TR        | SAN VEANZO |          | No                            | 28/05/1980           | TRASFERIMENTO A TITOLO GRATUITO | Valore catastale   | 750,75   | 750,75   | AGENZIA FORESTALE REGIONALE |      |
| 39266  | TERRENI AGRICOLI   | 1.2.2.02.13.01.001  | Indisponibile  | 111    | 23         | 20.960        | TR        | SAN VEANZO |          | No                            | 28/05/1980           | TRASFERIMENTO A TITOLO GRATUITO | Valore catastale   | 6.157,13   | 6.157,13   | AGENZIA FORESTALE REGIONALE |      |
| 39267  | TERRENI AGRICOLI   | 1.2.2.02.13.01.001  | Indisponibile  | 111    | 24         | 18.250        | TR        | SAN VEANZO |          | No                            | 28/05/1980           | TRASFERIMENTO A TITOLO GRATUITO | Valore catastale   | 6.891,63   | 6.891,63   | AGENZIA FORESTALE REGIONALE |      |
| 39268  | TERRENI AGRICOLI   | 1.2.2.02.13.01.001  | Indisponibile  | 111    | 25         | 8.380         | TR        | SAN VEANZO |          | No                            | 10/07/1975           | TRASFERIMENTO A TITOLO GRATUITO | Valore catastale   | 351,00   | 351,00   | AGENZIA FORESTALE REGIONALE |      |
| 39269  | TERRENI AGRICOLI   | 1.2.2.02.13.01.001  | Indisponibile  | 111    | 30         | 7.960         | TR        | SAN VEANZO |          | No                            | 28/05/1980           | TRASFERIMENTO A TITOLO GRATUITO | Valore catastale   | 1.657,50   | 1.657,50   | AGENZIA FORESTALE REGIONALE |      |
| 39270  | TERRENI AGRICOLI   | 1.2.2.02.13.01.001  | Indisponibile  | 111    | 31         | 4.490         | TR        | SAN VEANZO |          | No                            | 10/07/1975           | TRASFERIMENTO A TITOLO GRATUITO | Valore catastale   | 188,50   | 188,50   | AGENZIA FORESTALE REGIONALE |      |
| 39272  | TERRENI AGRICOLI   | 1.2.2.02.13.01.001  | Indisponibile  | 111    | 35         | 3.810         | TR        | SAN VEANZO |          | No                            | 28/05/1980           | TRASFERIMENTO A TITOLO GRATUITO | Valore catastale   | 446,88   | 446,88   | AGENZIA FORESTALE REGIONALE |      |
| 39273  | TERRENI AGRICOLI   | 1.2.2.02.13.01.001  | Indisponibile  | 111    | 39         | 11.280        | TR        | SAN VEANZO |          | No                            | 28/05/1980           | TRASFERIMENTO A TITOLO GRATUITO | Valore catastale   | 1.608,75   | 1.608,75   | AGENZIA FORESTALE REGIONALE |      |
| 39274  | TERRENI AGRICOLI   | 1.2.2.02.13.01.001  | Indisponibile  | 111    | 48         | 3.620         | TR        | SAN VEANZO |          | No                            | 28/05/1980           | TRASFERIMENTO A TITOLO GRATUITO | Valore catastale   | 516,75   | 516,75   | AGENZIA FORESTALE REGIONALE |      |
| 39275  | TERRENI AGRICOLI   | 1.2.2.02.13.01.001  | Indisponibile  | 111    | 50         | 2.280         | TR        | SAN VEANZO |          | No                            | 28/05/1980           | TRASFERIMENTO A TITOLO GRATUITO | Valore catastale   | 268,13   | 268,13   | AGENZIA FORESTALE REGIONALE |      |
| 39276  | TERRENI AGRICOLI   | 1.2.2.02.13.01.001  | Indisponibile  | 112    | 5          | 481.950       | TR        | SAN VEANZO |          | No                            | 10/07/1975           | TRASFERIMENTO A TITOLO GRATUITO | Valore catastale   | 32.358,63  | 32.358,63  | AGENZIA FORESTALE REGIONALE |      |
| 39277  | TERRENI AGRICOLI   | 1.2.2.02.13.01.001  | Indisponibile  | 112    | 7          | 5.210         | TR        | SAN VEANZO |          | No                            | 10/07/1975           | TRASFERIMENTO A TITOLO GRATUITO | Valore catastale   | 1.530,75   | 1.530,75   | AGENZIA FORESTALE REGIONALE |      |
| 39278  | TERRENI AGRICOLI   | 1.2.2.02.13.01.001  | Indisponibile  | 112    | 8          | 9.260         | TR        | SAN VEANZO |          | No                            | 28/05/1980           | TRASFERIMENTO A TITOLO GRATUITO | Valore catastale   | 3.885,38   | 3.885,38   | AGENZIA FORESTALE REGIONALE |      |
| 39279  | TERRENI AGRICOLI   | 1.2.2.02.13.01.001  | Indisponibile  | 112    | 9          | 12.390        | TR        | SAN VEANZO |          | No                            | 10/07/1975           | TRASFERIMENTO A TITOLO GRATUITO | Valore catastale   | 5.198,38   | 5.198,38   | AGENZIA FORESTALE REGIONALE |      |
| 39280  | TERRENI AGRICOLI   | 1.2.2.02.13.01.001  | Indisponibile  | 112    | 10         | 48.070        | TR        | SAN VEANZO |          | No                            | 10/07/1975           | TRASFERIMENTO A TITOLO GRATUITO | Valore catastale   | 7.351,50   | 7.351,50   | AGENZIA FORESTALE REGIONALE |      |

**PATRIMONIO IMMOBILIARE REGIONE UMBRIA**  
**Prospetto Terreni al 31/12/2017**

| Numero identificativo (da sistema informativo) | Classificazione secondo il piano dei conti dello Stato Patrimoniale in base al D.lgs. 118/2011 (descrizione) | Classificazione secondo il piano dei conti dello Stato Patrimoniale in base al D.lgs. 118/2011 (Codice) | Classificazione ai sensi del codice civile (demaniale, disponibile, indisponibile) | Foglio | Particella | Superficie mq | Provincia | Comune     | Località    | Bene soggetto ad ammortamento | Data di acquisizione | Modalità di acquisizione        | Criterio di valutazione secondo i principi del D.lgs. 118/2011 | Valore dell'immobile secondo i principi del D.lgs. 118/2011 al 31/12/2017 (euro) | Valore dell'immobile secondo i principi del D.lgs. 118/2011 al 31/12/2016 (euro) | Eme Gestore                 | Note |
|--|--|---|--|--------|------------|---------------|-----------|------------|-------------|-------------------------------|----------------------|---------------------------------|--|--|--|-----------------------------|------|
| 39281  | TERRENI AGRICOLI   | 1.2.2.02.13.01.001  | Indisponibile  | 112    | 11         | 24.510        | TR        | SAN VEANNO |             | No                            | 28/05/1980           | TRASFERIMENTO A TITOLO GRATUITO | Valore catastale   | 2.674,75   | 2.674,75   | AGENZIA FORESTALE REGIONALE |      |
| 39282  | TERRENI AGRICOLI   | 1.2.2.02.13.01.001  | Indisponibile  | 112    | 12         | 4.190         | TR        | SAN VEANNO |             | No                            | 28/05/1980           | TRASFERIMENTO A TITOLO GRATUITO | Valore catastale   | 1.230,13   | 1.230,13   | AGENZIA FORESTALE REGIONALE |      |
| 39283  | TERRENI AGRICOLI   | 1.2.2.02.13.01.001  | Indisponibile  | 112    | 13         | 2.470         | TR        | SAN VEANNO |             | No                            | 10/07/1975           | TRASFERIMENTO A TITOLO GRATUITO | Valore catastale   | 373,75   | 373,75   | AGENZIA FORESTALE REGIONALE |      |
| 39284  | TERRENI AGRICOLI   | 1.2.2.02.13.01.001  | Indisponibile  | 112    | 14         | 3.070         | TR        | SAN VEANNO |             | No                            | 10/07/1975           | TRASFERIMENTO A TITOLO GRATUITO | Valore catastale   | 334,75   | 334,75   | AGENZIA FORESTALE REGIONALE |      |
| 39285  | TERRENI AGRICOLI   | 1.2.2.02.13.01.001  | Indisponibile  | 112    | 15         | 20.380        | TR        | SAN VEANNO |             | No                            | 28/05/1980           | TRASFERIMENTO A TITOLO GRATUITO | Valore catastale   | 5.448,63   | 5.448,63   | AGENZIA FORESTALE REGIONALE |      |
| 39286  | TERRENI AGRICOLI   | 1.2.2.02.13.01.001  | Indisponibile  | 112    | 16         | 22.320        | TR        | SAN VEANNO |             | No                            | 10/07/1975           | TRASFERIMENTO A TITOLO GRATUITO | Valore catastale   | 936,00   | 936,00   | AGENZIA FORESTALE REGIONALE |      |
| 39287  | TERRENI AGRICOLI   | 1.2.2.02.13.01.001  | Indisponibile  | 112    | 17         | 660           | TR        | SAN VEANNO |             | No                            | 10/07/1975           | TRASFERIMENTO A TITOLO GRATUITO | Valore catastale   | 71,50  | 71,50  | AGENZIA FORESTALE REGIONALE |      |
| 39288  | TERRENI AGRICOLI   | 1.2.2.02.13.01.001  | Indisponibile  | 112    | 18         | 10.060        | TR        | SAN VEANNO |             | No                            | 10/07/1975           | TRASFERIMENTO A TITOLO GRATUITO | Valore catastale   | 1.096,88   | 1.096,88   | AGENZIA FORESTALE REGIONALE |      |
| 39289  | TERRENI AGRICOLI   | 1.2.2.02.13.01.001  | Indisponibile  | 112    | 19         | 95.630        | TR        | SAN VEANNO |             | No                            | 10/07/1975           | TRASFERIMENTO A TITOLO GRATUITO | Valore catastale   | 10.455,25  | 10.455,25  | AGENZIA FORESTALE REGIONALE |      |
| 39290  | TERRENI AGRICOLI   | 1.2.2.02.13.01.001  | Indisponibile  | 113    | 1          | 274.190       | TR        | SAN VEANNO |             | No                            | 10/07/1975           | TRASFERIMENTO A TITOLO GRATUITO | Valore catastale   | 28.914,63  | 28.914,63  | AGENZIA FORESTALE REGIONALE |      |
| 39291  | TERRENI AGRICOLI   | 1.2.2.02.13.01.001  | Indisponibile  | 113    | 2          | 133.760       | TR        | SAN VEANNO |             | No                            | 10/07/1975           | TRASFERIMENTO A TITOLO GRATUITO | Valore catastale   | 14.595,75  | 14.595,75  | AGENZIA FORESTALE REGIONALE |      |
| 39292  | TERRENI AGRICOLI   | 1.2.2.02.13.01.001  | Indisponibile  | 113    | 4          | 1.790         | TR        | SAN VEANNO |             | No                            | 10/07/1975           | TRASFERIMENTO A TITOLO GRATUITO | Valore catastale   | 195,00   | 195,00   | AGENZIA FORESTALE REGIONALE |      |
| 39293  | TERRENI AGRICOLI   | 1.2.2.02.13.01.001  | Indisponibile  | 113    | 5          | 23.460        | TR        | SAN VEANNO |             | No                            | 10/07/1975           | TRASFERIMENTO A TITOLO GRATUITO | Valore catastale   | 2.559,38   | 2.559,38   | AGENZIA FORESTALE REGIONALE |      |
| 39294  | TERRENI AGRICOLI   | 1.2.2.02.13.01.001  | Indisponibile  | 113    | 20         | 11.960        | TR        | SAN VEANNO |             | No                            | 10/07/1975           | TRASFERIMENTO A TITOLO GRATUITO | Valore catastale   | 1.304,88   | 1.304,88   | AGENZIA FORESTALE REGIONALE |      |
| 39295  | TERRENI AGRICOLI   | 1.2.2.02.13.01.001  | Indisponibile  | 114    | 1          | 7.960         | TR        | SAN VEANNO |             | No                            | 10/07/1975           | TRASFERIMENTO A TITOLO GRATUITO | Valore catastale   | 602,88   | 602,88   | AGENZIA FORESTALE REGIONALE |      |
| 39296  | TERRENI AGRICOLI   | 1.2.2.02.13.01.001  | Indisponibile  | 114    | 2          | 26.890        | TR        | SAN VEANNO | OSPEDALETTO | No                            | 10/07/1975           | TRASFERIMENTO A TITOLO GRATUITO | Valore catastale   | 3.610,75   | 3.610,75   | AGENZIA FORESTALE REGIONALE |      |
| 39297  | TERRENI AGRICOLI   | 1.2.2.02.13.01.001  | Indisponibile  | 114    | 4          | 570           | TR        | SAN VEANNO |             | No                            | 10/07/1975           | TRASFERIMENTO A TITOLO GRATUITO | Valore catastale   | 167,38   | 167,38   | AGENZIA FORESTALE REGIONALE |      |
| 39298  | TERRENI AGRICOLI   | 1.2.2.02.13.01.001  | Indisponibile  | 114    | 22         | 68.370        | TR        | SAN VEANNO |             | No                            | 10/07/1975           | TRASFERIMENTO A TITOLO GRATUITO | Valore catastale   | 14.345,50  | 14.345,50  | AGENZIA FORESTALE REGIONALE |      |
| 39299  | TERRENI AGRICOLI   | 1.2.2.02.13.01.001  | Indisponibile  | 114    | 23         | 1.180         | TR        | SAN VEANNO |             | No                            | 10/07/1975           | TRASFERIMENTO A TITOLO GRATUITO | Valore catastale   | 346,13   | 346,13   | AGENZIA FORESTALE REGIONALE |      |
| 39300  | TERRENI AGRICOLI   | 1.2.2.02.13.01.001  | Indisponibile  | 114    | 24         | 2.850         | TR        | SAN VEANNO |             | No                            | 10/07/1975           | TRASFERIMENTO A TITOLO GRATUITO | Valore catastale   | 120,25   | 120,25   | AGENZIA FORESTALE REGIONALE |      |
| 39301  | TERRENI AGRICOLI   | 1.2.2.02.13.01.001  | Indisponibile  | 114    | 25         | 5.520         | TR        | SAN VEANNO |             | No                            | 10/07/1975           | TRASFERIMENTO A TITOLO GRATUITO | Valore catastale   | 1.621,75   | 1.621,75   | AGENZIA FORESTALE REGIONALE |      |
| 39302  | TERRENI AGRICOLI   | 1.2.2.02.13.01.001  | Indisponibile  | 114    | 26         | 10.370        | TR        | SAN VEANNO |             | No                            | 10/07/1975           | TRASFERIMENTO A TITOLO GRATUITO | Valore catastale   | 3.045,25   | 3.045,25   | AGENZIA FORESTALE REGIONALE |      |
| 39304  | TERRENI AGRICOLI   | 1.2.2.02.13.01.001  | Indisponibile  | 114    | 28         | 2.060         | TR        | SAN VEANNO |             | No                            | 10/07/1975           | TRASFERIMENTO A TITOLO GRATUITO | Valore catastale   | 604,50   | 604,50   | AGENZIA FORESTALE REGIONALE |      |
| 39305  | TERRENI AGRICOLI   | 1.2.2.02.13.01.001  | Indisponibile  | 114    | 29         | 31.950        | TR        | SAN VEANNO |             | No                            | 10/07/1975           | TRASFERIMENTO A TITOLO GRATUITO | Valore catastale   | 5.297,50   | 5.297,50   | AGENZIA FORESTALE REGIONALE |      |
| 39306  | TERRENI AGRICOLI   | 1.2.2.02.13.01.001  | Indisponibile  | 114    | 30         | 2.730         | TR        | SAN VEANNO |             | No                            | 10/07/1975           | TRASFERIMENTO A TITOLO GRATUITO | Valore catastale   | 801,13   | 801,13   | AGENZIA FORESTALE REGIONALE |      |
| 39307  | TERRENI AGRICOLI   | 1.2.2.02.13.01.001  | Indisponibile  | 114    | 31         | 2.040         | TR        | SAN VEANNO |             | No                            | 10/07/1975           | TRASFERIMENTO A TITOLO GRATUITO | Valore catastale   | 290,88   | 290,88   | AGENZIA FORESTALE REGIONALE |      |
| 39308  | TERRENI AGRICOLI   | 1.2.2.02.13.01.001  | Indisponibile  | 114    | 32         | 25.160        | TR        | SAN VEANNO |             | No                            | 10/07/1975           | TRASFERIMENTO A TITOLO GRATUITO | Valore catastale   | 1.899,63   | 1.899,63   | AGENZIA FORESTALE REGIONALE |      |
| 39309  | TERRENI AGRICOLI   | 1.2.2.02.13.01.001  | Indisponibile  | 114    | 33         | 22.740        | TR        | SAN VEANNO |             | No                            | 10/07/1975           | TRASFERIMENTO A TITOLO GRATUITO | Valore catastale   | 2.556,13   | 2.556,13   | AGENZIA FORESTALE REGIONALE |      |
| 39310  | TERRENI AGRICOLI   | 1.2.2.02.13.01.001  | Indisponibile  | 114    | 34         | 9.240         | TR        | SAN VEANNO |             | No                            | 10/07/1975           | TRASFERIMENTO A TITOLO GRATUITO | Valore catastale   | 1.085,50   | 1.085,50   | AGENZIA FORESTALE REGIONALE |      |
| 39311  | TERRENI AGRICOLI   | 1.2.2.02.13.01.001  | Indisponibile  | 114    | 35         | 211.435       | TR        | SAN VEANNO |             | No                            | 10/07/1975           | TRASFERIMENTO A TITOLO GRATUITO | Valore catastale   | 44.360,88  | 44.360,88  | AGENZIA FORESTALE REGIONALE |      |
| 39312  | TERRENI AGRICOLI   | 1.2.2.02.13.01.001  | Indisponibile  | 114    | 36         | 870           | TR        | SAN VEANNO |             | No                            | 10/07/1975           | TRASFERIMENTO A TITOLO GRATUITO | Valore catastale   | 182,00   | 182,00   | AGENZIA FORESTALE REGIONALE |      |
| 39313  | TERRENI AGRICOLI   | 1.2.2.02.13.01.001  | Indisponibile  | 114    | 37         | 27.770        | TR        | SAN VEANNO |             | No                            | 10/07/1975           | TRASFERIMENTO A TITOLO GRATUITO | Valore catastale   | 3.029,00   | 3.029,00   | AGENZIA FORESTALE REGIONALE |      |
| 39314  | TERRENI AGRICOLI   | 1.2.2.02.13.01.001  | Indisponibile  | 114    | 38         | 13.120        | TR        | SAN VEANNO |             | No                            | 10/07/1975           | TRASFERIMENTO A TITOLO GRATUITO | Valore catastale   | 1.542,13   | 1.542,13   | AGENZIA FORESTALE REGIONALE |      |

**PATRIMONIO IMMOBILIARE REGIONE UMBRIA**  
**Prospetto Terreni al 31/12/2017**

| Numero identificativo (da sistema informativo) | Classificazione secondo il piano dei conti dello Stato Patrimoniale in base al D.lgs. 118/2011 (descrizione) | Classificazione secondo il piano dei conti dello Stato Patrimoniale in base al D.lgs. 118/2011 (Codice) | Classificazione ai sensi del codice civile (demunitale, disponibile, indisponibile) | Foglio | Particella | Superficie mq | Provincia | Comune      | Località   | Bene soggetto ad ammortamento | Data di acquisizione | Modalità di acquisizione        | Criterio di valutazione secondo i principi del D.lgs. 118/2011 | Valore dell'immobile secondo i principi del D.lgs. 118/2011 al 31/12/2017 (euro) | Valore dell'immobile secondo i principi del D.lgs. 118/2011 al 31/12/2016 (euro) | Eme Gestore                 | Note |
|--|--|---|---|--------|------------|---------------|-----------|-------------|------------|-------------------------------|----------------------|---------------------------------|--|--|--|-----------------------------|------|
| 39315  | TERRENI AGRICOLI   | 1.2.2.02.13.01.001  | Indisponibile   | 114    | 39         | 14.410        | TR        | SAN VEMANZO |            | No                            | 10/07/1975           | TRASFERIMENTO A TITOLO GRATUITO | Valore catastale   | 2.177,50   | 2.177,50   | AGENZIA FORESTALE REGIONALE |      |
| 39316  | TERRENI AGRICOLI   | 1.2.2.02.13.01.001  | Indisponibile   | 114    | 40         | 14.320        | TR        | SAN VEMANZO |            | No                            | 10/07/1975           | TRASFERIMENTO A TITOLO GRATUITO | Valore catastale   | 4.205,50   | 4.205,50   | AGENZIA FORESTALE REGIONALE |      |
| 39317  | TERRENI AGRICOLI   | 1.2.2.02.13.01.001  | Indisponibile   | 114    | 41         | 11.140        | TR        | SAN VEMANZO |            | No                            | 10/07/1975           | TRASFERIMENTO A TITOLO GRATUITO | Valore catastale   | 468,00   | 468,00   | AGENZIA FORESTALE REGIONALE |      |
| 39318  | TERRENI AGRICOLI   | 1.2.2.02.13.01.001  | Indisponibile   | 114    | 42         | 15.470        | TR        | SAN VEMANZO |            | No                            | 10/07/1975           | TRASFERIMENTO A TITOLO GRATUITO | Valore catastale   | 2.206,75   | 2.206,75   | AGENZIA FORESTALE REGIONALE |      |
| 39319  | TERRENI AGRICOLI   | 1.2.2.02.13.01.001  | Indisponibile   | 114    | 43         | 16.780        | TR        | SAN VEMANZO |            | No                            | 10/07/1975           | TRASFERIMENTO A TITOLO GRATUITO | Valore catastale   | 2.816,13   | 2.816,13   | AGENZIA FORESTALE REGIONALE |      |
| 39320  | TERRENI AGRICOLI   | 1.2.2.02.13.01.001  | Indisponibile   | 114    | 44         | 4.850         | TR        | SAN VEMANZO |            | No                            | 10/07/1975           | TRASFERIMENTO A TITOLO GRATUITO | Valore catastale   | 203,13   | 203,13   | AGENZIA FORESTALE REGIONALE |      |
| 39321  | TERRENI AGRICOLI   | 1.2.2.02.13.01.001  | Indisponibile   | 114    | 47         | 15.080        | TR        | SAN VEMANZO |            | No                            | 10/07/1975           | TRASFERIMENTO A TITOLO GRATUITO | Valore catastale   | 6.327,75   | 6.327,75   | AGENZIA FORESTALE REGIONALE |      |
| 39322  | TERRENI AGRICOLI   | 1.2.2.02.13.01.001  | Indisponibile   | 114    | 48         | 29.990        | TR        | SAN VEMANZO |            | No                            | 10/07/1975           | TRASFERIMENTO A TITOLO GRATUITO | Valore catastale   | 11.326,25  | 11.326,25  | AGENZIA FORESTALE REGIONALE |      |
| 39323  | TERRENI AGRICOLI   | 1.2.2.02.13.01.001  | Indisponibile   | 114    | 52         | 1.750         | TR        | SAN VEMANZO |            | No                            | 10/07/1975           | TRASFERIMENTO A TITOLO GRATUITO | Valore catastale   | 513,50   | 513,50   | AGENZIA FORESTALE REGIONALE |      |
| 39324  | TERRENI AGRICOLI   | 1.2.2.02.13.01.001  | Indisponibile   | 114    | 53         | 8.430         | TR        | SAN VEMANZO |            | No                            | 10/07/1975           | TRASFERIMENTO A TITOLO GRATUITO | Valore catastale   | 1.202,50   | 1.202,50   | AGENZIA FORESTALE REGIONALE |      |
| 39325  | TERRENI AGRICOLI   | 1.2.2.02.13.01.001  | Indisponibile   | 114    | 54         | 320           | TR        | SAN VEMANZO |            | No                            | 10/07/1975           | TRASFERIMENTO A TITOLO GRATUITO | Valore catastale   | 94,25  | 94,25  | AGENZIA FORESTALE REGIONALE |      |
| 39326  | TERRENI AGRICOLI   | 1.2.2.02.13.01.001  | Indisponibile   | 114    | 56         | 78.960        | TR        | SAN VEMANZO |            | No                            | 10/07/1975           | TRASFERIMENTO A TITOLO GRATUITO | Valore catastale   | 13.186,88  | 13.186,88  | AGENZIA FORESTALE REGIONALE |      |
| 39327  | TERRENI AGRICOLI   | 1.2.2.02.13.01.001  | Indisponibile   | 114    | 57         | 136.580       | TR        | SAN VEMANZO |            | No                            | 10/07/1975           | TRASFERIMENTO A TITOLO GRATUITO | Valore catastale   | 20.632,63  | 20.632,63  | AGENZIA FORESTALE REGIONALE |      |
| 39328  | TERRENI AGRICOLI   | 1.2.2.02.13.01.001  | Indisponibile   | 114    | 59         | 6.000         | TR        | SAN VEMANZO |            | No                            | 10/07/1975           | TRASFERIMENTO A TITOLO GRATUITO | Valore catastale   | 456,63   | 456,63   | AGENZIA FORESTALE REGIONALE |      |
| 39329  | TERRENI AGRICOLI   | 1.2.2.02.13.01.001  | Indisponibile   | 114    | 60         | 1.610         | TR        | SAN VEMANZO |            | No                            | 10/07/1975           | TRASFERIMENTO A TITOLO GRATUITO | Valore catastale   | 121,88   | 121,88   | AGENZIA FORESTALE REGIONALE |      |
| 39330  | TERRENI AGRICOLI   | 1.2.2.02.13.01.001  | Indisponibile   | 114    | 61         | 870           | TR        | SAN VEMANZO |            | No                            | 10/07/1975           | TRASFERIMENTO A TITOLO GRATUITO | Valore catastale   | 123,50   | 123,50   | AGENZIA FORESTALE REGIONALE |      |
| 39331  | TERRENI AGRICOLI   | 1.2.2.02.13.01.001  | Indisponibile   | 114    | 62         | 110           | TR        | SAN VEMANZO |            | No                            | 10/07/1975           | TRASFERIMENTO A TITOLO GRATUITO | Valore catastale   | 32,50  | 32,50  | AGENZIA FORESTALE REGIONALE |      |
| 39332  | TERRENI AGRICOLI   | 1.2.2.02.13.01.001  | Indisponibile   | 115    | 1          | 34.940        | TR        | SAN VEMANZO |            | No                            | 10/07/1975           | TRASFERIMENTO A TITOLO GRATUITO | Valore catastale   | 14.283,75  | 14.283,75  | AGENZIA FORESTALE REGIONALE |      |
| 39333  | TERRENI AGRICOLI   | 1.2.2.02.13.01.001  | Indisponibile   | 115    | 7          | 42.190        | TR        | SAN VEMANZO |            | No                            | 10/07/1975           | TRASFERIMENTO A TITOLO GRATUITO | Valore catastale   | 7.081,75   | 7.081,75   | AGENZIA FORESTALE REGIONALE |      |
| 39334  | TERRENI AGRICOLI   | 1.2.2.02.13.01.001  | Indisponibile   | 115    | 16         | 4.550         | TR        | SAN VEMANZO |            | No                            | 10/07/1975           | TRASFERIMENTO A TITOLO GRATUITO | Valore catastale   | 1.335,75   | 1.335,75   | AGENZIA FORESTALE REGIONALE |      |
| 39335  | TERRENI AGRICOLI   | 1.2.2.02.13.01.001  | Indisponibile   | 115    | 17         | 4.200         | TR        | SAN VEMANZO |            | No                            | 10/07/1975           | TRASFERIMENTO A TITOLO GRATUITO | Valore catastale   | 175,50   | 175,50   | AGENZIA FORESTALE REGIONALE |      |
| 39336  | TERRENI AGRICOLI   | 1.2.2.02.13.01.001  | Indisponibile   | 115    | 18         | 7.440         | TR        | SAN VEMANZO |            | No                            | 10/07/1975           | TRASFERIMENTO A TITOLO GRATUITO | Valore catastale   | 1.248,00   | 1.248,00   | AGENZIA FORESTALE REGIONALE |      |
| 39337  | TERRENI AGRICOLI   | 1.2.2.02.13.01.001  | Indisponibile   | 115    | 19         | 1.500         | TR        | SAN VEMANZO |            | No                            | 10/07/1975           | TRASFERIMENTO A TITOLO GRATUITO | Valore catastale   | 251,88   | 251,88   | AGENZIA FORESTALE REGIONALE |      |
| 39338  | TERRENI AGRICOLI   | 1.2.2.02.13.01.001  | Indisponibile   | 115    | 23         | 8.040         | TR        | SAN VEMANZO |            | No                            | 10/07/1975           | TRASFERIMENTO A TITOLO GRATUITO | Valore catastale   | 2.361,13   | 2.361,13   | AGENZIA FORESTALE REGIONALE |      |
| 39339  | TERRENI AGRICOLI   | 1.2.2.02.13.01.001  | Indisponibile   | 115    | 24         | 11.250        | TR        | SAN VEMANZO |            | No                            | 10/07/1975           | TRASFERIMENTO A TITOLO GRATUITO | Valore catastale   | 282,75   | 282,75   | AGENZIA FORESTALE REGIONALE |      |
| 39340  | TERRENI AGRICOLI   | 1.2.2.02.13.01.001  | Indisponibile   | 115    | 25         | 8.500         | TR        | SAN VEMANZO |            | No                            | 10/07/1975           | TRASFERIMENTO A TITOLO GRATUITO | Valore catastale   | 999,38   | 999,38   | AGENZIA FORESTALE REGIONALE |      |
| 39341  | TERRENI AGRICOLI   | 1.2.2.02.13.01.001  | Indisponibile   | 115    | 26         | 1.250         | TR        | SAN VEMANZO |            | No                            | 10/07/1975           | TRASFERIMENTO A TITOLO GRATUITO | Valore catastale   | 52,00  | 52,00  | AGENZIA FORESTALE REGIONALE |      |
| 39342  | TERRENI AGRICOLI   | 1.2.2.02.13.01.001  | Indisponibile   | 115    | 28         | 16.840        | TR        | SAN VEMANZO |            | No                            | 10/07/1975           | TRASFERIMENTO A TITOLO GRATUITO | Valore catastale   | 3.510,00   | 3.510,00   | AGENZIA FORESTALE REGIONALE |      |
| 39343  | TERRENI AGRICOLI   | 1.2.2.02.13.01.001  | Indisponibile   | 115    | 29         | 2.390         | TR        | SAN VEMANZO | FONTANELLE | No                            | 10/07/1975           | TRASFERIMENTO A TITOLO GRATUITO | Valore catastale   | 60,13  | 60,13  | AGENZIA FORESTALE REGIONALE |      |
| 39344  | TERRENI AGRICOLI   | 1.2.2.02.13.01.001  | Indisponibile   | 115    | 30         | 650           | TR        | SAN VEMANZO |            | No                            | 10/07/1975           | TRASFERIMENTO A TITOLO GRATUITO | Valore catastale   | 190,13   | 190,13   | AGENZIA FORESTALE REGIONALE |      |
| 39345  | TERRENI AGRICOLI   | 1.2.2.02.13.01.001  | Indisponibile   | 115    | 37         | 530           | TR        | SAN VEMANZO |            | No                            | 10/07/1975           | TRASFERIMENTO A TITOLO GRATUITO | Valore catastale   | 58,50  | 58,50  | AGENZIA FORESTALE REGIONALE |      |
| 39346  | TERRENI AGRICOLI   | 1.2.2.02.13.01.001  | Indisponibile   | 115    | 38         | 41.940        | TR        | SAN VEMANZO |            | No                            | 10/07/1975           | TRASFERIMENTO A TITOLO GRATUITO | Valore catastale   | 10.291,13  | 10.291,13  | AGENZIA FORESTALE REGIONALE |      |
| 39347  | TERRENI AGRICOLI   | 1.2.2.02.13.01.001  | Indisponibile   | 115    | 40         | 2.850         | TR        | SAN VEMANZO |            | No                            | 10/07/1975           | TRASFERIMENTO A TITOLO GRATUITO | Valore catastale   | 598,00   | 598,00   | AGENZIA FORESTALE REGIONALE |      |

**PATRIMONIO IMMOBILIARE REGIONE UMBRIA**  
**Prospetto Terreni al 31/12/2017**

| Numero identificativo (da sistema informativo) | Classificazione secondo il piano dei conti dello Stato Patrimoniale in base al D.lgs. 118/2011 (descrizione) | Classificazione secondo il piano dei conti dello Stato Patrimoniale in base al D.lgs. 118/2011 (Codice) | Classificazione ai sensi del codice civile (demunita, disponibile, indisponibile) | Foglio | Particella | Superficie mq | Provincia | Comune     | Località   | Bene soggetto ad ammortamento | Data di acquisizione | Modalità di acquisizione        | Criterio di valutazione secondo i principi del D.lgs. 118/2011 | Valore dell'immobile secondo i principi del D.lgs. 118/2011 al 31/12/2017 (euro) | Valore dell'immobile secondo i principi del D.lgs. 118/2011 al 31/12/2016 (euro) | Eme Gestore                 | Note |
|--|--|---|---|--------|------------|---------------|-----------|------------|------------|-------------------------------|----------------------|---------------------------------|--|--|--|-----------------------------|------|
| 39549  | TERRENI AGRICOLI   | 1.2.2.02.13.01.001  | Indisponibile   | 115    | 47         | 2.060         | TR        | SAN VEANNO |            | No                            | 10/07/1975           | TRASFERIMENTO A TITOLO GRATUITO | Valore catastale   | 604,50   | 604,50   | AGENZIA FORESTALE REGIONALE |      |
| 39551  | TERRENI AGRICOLI   | 1.2.2.02.13.01.001  | Indisponibile   | 115    | 49         | 6.610         | TR        | SAN VEANNO |            | No                            | 10/07/1975           | TRASFERIMENTO A TITOLO GRATUITO | Valore catastale   | 913,25   | 913,25   | AGENZIA FORESTALE REGIONALE |      |
| 39552  | TERRENI AGRICOLI   | 1.2.2.02.13.01.001  | Indisponibile   | 115    | 50         | 2.820         | TR        | SAN VEANNO |            | No                            | 10/07/1975           | TRASFERIMENTO A TITOLO GRATUITO | Valore catastale   | 422,50   | 422,50   | AGENZIA FORESTALE REGIONALE |      |
| 39553  | TERRENI AGRICOLI   | 1.2.2.02.13.01.001  | Indisponibile   | 115    | 57         | 12.110        | TR        | SAN VEANNO | FONTANELLE | No                            | 10/07/1975           | TRASFERIMENTO A TITOLO GRATUITO | Valore catastale   | 1.626,63   | 1.626,63   | AGENZIA FORESTALE REGIONALE |      |
| 39554  | TERRENI AGRICOLI   | 1.2.2.02.13.01.001  | Indisponibile   | 115    | 59         | 4.400         | TR        | SAN VEANNO |            | No                            | 10/07/1975           | TRASFERIMENTO A TITOLO GRATUITO | Valore catastale   | 627,25   | 627,25   | AGENZIA FORESTALE REGIONALE |      |
| 39555  | TERRENI AGRICOLI   | 1.2.2.02.13.01.001  | Indisponibile   | 115    | 59         | 25.010        | TR        | SAN VEANNO |            | No                            | 10/07/1975           | TRASFERIMENTO A TITOLO GRATUITO | Valore catastale   | 3.638,38   | 3.638,38   | AGENZIA FORESTALE REGIONALE |      |
| 39556  | TERRENI AGRICOLI   | 1.2.2.02.13.01.001  | Indisponibile   | 115    | 60         | 15.380        | TR        | SAN VEANNO |            | No                            | 10/07/1975           | TRASFERIMENTO A TITOLO GRATUITO | Valore catastale   | 2.582,13   | 2.582,13   | AGENZIA FORESTALE REGIONALE |      |
| 39557  | TERRENI AGRICOLI   | 1.2.2.02.13.01.001  | Indisponibile   | 115    | 66         | 10.120        | TR        | SAN VEANNO |            | No                            | 10/07/1975           | TRASFERIMENTO A TITOLO GRATUITO | Valore catastale   | 1.358,50   | 1.358,50   | AGENZIA FORESTALE REGIONALE |      |
| 39558  | TERRENI AGRICOLI   | 1.2.2.02.13.01.001  | Indisponibile   | 115    | 67         | 8.460         | TR        | SAN VEANNO |            | No                            | 10/07/1975           | TRASFERIMENTO A TITOLO GRATUITO | Valore catastale   | 2.484,63   | 2.484,63   | AGENZIA FORESTALE REGIONALE |      |
| 39559  | TERRENI AGRICOLI   | 1.2.2.02.13.01.001  | Indisponibile   | 115    | 68         | 27.960        | TR        | SAN VEANNO |            | No                            | 10/07/1975           | TRASFERIMENTO A TITOLO GRATUITO | Valore catastale   | 4.693,00   | 4.693,00   | AGENZIA FORESTALE REGIONALE |      |
| 39560  | TERRENI AGRICOLI   | 1.2.2.02.13.01.001  | Indisponibile   | 115    | 69         | 11.040        | TR        | SAN VEANNO |            | No                            | 10/07/1975           | TRASFERIMENTO A TITOLO GRATUITO | Valore catastale   | 1.482,00   | 1.482,00   | AGENZIA FORESTALE REGIONALE |      |
| 39561  | TERRENI AGRICOLI   | 1.2.2.02.13.01.001  | Indisponibile   | 115    | 73         | 6.750         | TR        | SAN VEANNO |            | No                            | 10/07/1975           | TRASFERIMENTO A TITOLO GRATUITO | Valore catastale   | 262,75   | 262,75   | AGENZIA FORESTALE REGIONALE |      |
| 39562  | TERRENI AGRICOLI   | 1.2.2.02.13.01.001  | Indisponibile   | 115    | 74         | 10.460        | TR        | SAN VEANNO |            | No                            | 10/07/1975           | TRASFERIMENTO A TITOLO GRATUITO | Valore catastale   | 1.228,50   | 1.228,50   | AGENZIA FORESTALE REGIONALE |      |
| 39563  | TERRENI AGRICOLI   | 1.2.2.02.13.01.001  | Indisponibile   | 115    | 75         | 55.030        | TR        | SAN VEANNO |            | No                            | 10/07/1975           | TRASFERIMENTO A TITOLO GRATUITO | Valore catastale   | 7.852,00   | 7.852,00   | AGENZIA FORESTALE REGIONALE |      |
| 39564  | TERRENI AGRICOLI   | 1.2.2.02.13.01.001  | Indisponibile   | 115    | 76         | 47.300        | TR        | SAN VEANNO |            | No                            | 10/07/1975           | TRASFERIMENTO A TITOLO GRATUITO | Valore catastale   | 8.017,75   | 8.017,75   | AGENZIA FORESTALE REGIONALE |      |
| 39565  | TERRENI AGRICOLI   | 1.2.2.02.13.01.001  | Indisponibile   | 115    | 82         | 30.030        | TR        | SAN VEANNO |            | No                            | 10/07/1975           | TRASFERIMENTO A TITOLO GRATUITO | Valore catastale   | 1.259,38   | 1.259,38   | AGENZIA FORESTALE REGIONALE |      |
| 39566  | TERRENI AGRICOLI   | 1.2.2.02.13.01.001  | Indisponibile   | 115    | 83         | 17.410        | TR        | SAN VEANNO |            | No                            | 10/07/1975           | TRASFERIMENTO A TITOLO GRATUITO | Valore catastale   | 2.484,63   | 2.484,63   | AGENZIA FORESTALE REGIONALE |      |
| 39567  | TERRENI AGRICOLI   | 1.2.2.02.13.01.001  | Indisponibile   | 115    | 84         | 13.750        | TR        | SAN VEANNO |            | No                            | 10/07/1975           | TRASFERIMENTO A TITOLO GRATUITO | Valore catastale   | 923,00   | 923,00   | AGENZIA FORESTALE REGIONALE |      |
| 39568  | TERRENI AGRICOLI   | 1.2.2.02.13.01.001  | Indisponibile   | 115    | 85         | 40            | TR        | SAN VEANNO | FONTANELLE | No                            | 10/07/1975           | TRASFERIMENTO A TITOLO GRATUITO | Valore catastale   | 3,25   | 3,25   | AGENZIA FORESTALE REGIONALE |      |
| 39569  | TERRENI AGRICOLI   | 1.2.2.02.13.01.001  | Indisponibile   | 115    | 88         | 2.210         | TR        | SAN VEANNO |            | No                            | 10/07/1975           | TRASFERIMENTO A TITOLO GRATUITO | Valore catastale   | 370,50   | 370,50   | AGENZIA FORESTALE REGIONALE |      |
| 39571  | TERRENI AGRICOLI   | 1.2.2.02.13.01.001  | Indisponibile   | 115    | 90         | 910           | TR        | SAN VEANNO | FONTANELLE | No                            | 10/07/1975           | TRASFERIMENTO A TITOLO GRATUITO | Valore catastale   | 107,25   | 107,25   | AGENZIA FORESTALE REGIONALE |      |
| 39573  | TERRENI AGRICOLI   | 1.2.2.02.13.01.001  | Indisponibile   | 115    | 92         | 110           | TR        | SAN VEANNO |            | No                            | 10/07/1975           | TRASFERIMENTO A TITOLO GRATUITO | Valore catastale   | 32,50  | 32,50  | AGENZIA FORESTALE REGIONALE |      |
| 39574  | TERRENI AGRICOLI   | 1.2.2.02.13.01.001  | Indisponibile   | 117    | 1          | 22.520        | TR        | SAN VEANNO |            | No                            | 28/05/1980           | TRASFERIMENTO A TITOLO GRATUITO | Valore catastale   | 5.546,13   | 5.546,13   | AGENZIA FORESTALE REGIONALE |      |
| 39575  | TERRENI AGRICOLI   | 1.2.2.02.13.01.001  | Indisponibile   | 117    | 2          | 4.170         | TR        | SAN VEANNO |            | No                            | 28/05/1980           | TRASFERIMENTO A TITOLO GRATUITO | Valore catastale   | 1.225,25   | 1.225,25   | AGENZIA FORESTALE REGIONALE |      |
| 39576  | TERRENI AGRICOLI   | 1.2.2.02.13.01.001  | Indisponibile   | 117    | 3          | 1.540         | TR        | SAN VEANNO |            | No                            | 28/05/1980           | TRASFERIMENTO A TITOLO GRATUITO | Valore catastale   | 451,75   | 451,75   | AGENZIA FORESTALE REGIONALE |      |
| 39577  | TERRENI AGRICOLI   | 1.2.2.02.13.01.001  | Indisponibile   | 117    | 4          | 58.990        | TR        | SAN VEANNO |            | No                            | 28/05/1980           | TRASFERIMENTO A TITOLO GRATUITO | Valore catastale   | 7.921,88   | 7.921,88   | AGENZIA FORESTALE REGIONALE |      |
| 39578  | TERRENI AGRICOLI   | 1.2.2.02.13.01.001  | Indisponibile   | 117    | 5          | 34.310        | TR        | SAN VEANNO |            | No                            | 28/05/1980           | TRASFERIMENTO A TITOLO GRATUITO | Valore catastale   | 5.651,75   | 5.651,75   | AGENZIA FORESTALE REGIONALE |      |
| 39579  | TERRENI AGRICOLI   | 1.2.2.02.13.01.001  | Indisponibile   | 117    | 7          | 2.305         | TR        | SAN VEANNO |            | No                            | 28/05/1980           | TRASFERIMENTO A TITOLO GRATUITO | Valore catastale   | 328,25   | 328,25   | AGENZIA FORESTALE REGIONALE |      |
| 39580  | TERRENI AGRICOLI   | 1.2.2.02.13.01.001  | Indisponibile   | 117    | 9          | 24.270        | TR        | SAN VEANNO |            | No                            | 28/05/1980           | TRASFERIMENTO A TITOLO GRATUITO | Valore catastale   | 3.259,75   | 3.259,75   | AGENZIA FORESTALE REGIONALE |      |
| 39581  | TERRENI AGRICOLI   | 1.2.2.02.13.01.001  | Indisponibile   | 117    | 10         | 17.540        | TR        | SAN VEANNO | LA ROTA    | No                            | 28/05/1980           | TRASFERIMENTO A TITOLO GRATUITO | Valore catastale   | 2.944,50   | 2.944,50   | AGENZIA FORESTALE REGIONALE |      |
| 39582  | TERRENI AGRICOLI   | 1.2.2.02.13.01.001  | Indisponibile   | 117    | 15         | 20.170        | TR        | SAN VEANNO |            | No                            | 28/05/1980           | TRASFERIMENTO A TITOLO GRATUITO | Valore catastale   | 846,63   | 846,63   | AGENZIA FORESTALE REGIONALE |      |
| 39583  | TERRENI AGRICOLI   | 1.2.2.02.13.01.001  | Indisponibile   | 117    | 16         | 34.110        | TR        | SAN VEANNO | LA ROTA    | No                            | 28/05/1980           | TRASFERIMENTO A TITOLO GRATUITO | Valore catastale   | 5.724,88   | 5.724,88   | AGENZIA FORESTALE REGIONALE |      |
| 39584  | TERRENI AGRICOLI   | 1.2.2.02.13.01.001  | Indisponibile   | 117    | 18         | 12.170        | TR        | SAN VEANNO |            | No                            | 10/07/1975           | TRASFERIMENTO A TITOLO GRATUITO | Valore catastale   | 1.499,88   | 1.499,88   | AGENZIA FORESTALE REGIONALE |      |

**PATRIMONIO IMMOBILIARE REGIONE UMBRIA**  
**Prospetto Terreni al 31/12/2017**

| Numero identificativo (da sistema informativo) | Classificazione secondo il piano dei conti dello Stato Patrimoniale in base al D.lgs. 118/2011 (descrizione) | Classificazione secondo il piano dei conti dello Stato Patrimoniale in base al D.lgs. 118/2011 (Codice) | Classificazione ai sensi del codice civile (denominata disponibile, indisponibile) | Foglio | Particella | Superficie mq | Provincia | Comune     | Località | Bene soggetto ad ammortamento | Data di acquisizione | Modalità di acquisizione        | Criterio di valutazione secondo i principi del D.lgs. 118/2011 | Valore dell'immobile secondo i principi del D.lgs. 118/2011 al 31/12/2017 (euro) | Valore dell'immobile secondo i principi del D.lgs. 118/2011 al 31/12/2016 (euro) | Eme Gestore                 | Note |
|--|--|---|--|--------|------------|---------------|-----------|------------|----------|-------------------------------|----------------------|---------------------------------|--|--|--|-----------------------------|------|
| 39385  | TERRENI AGRICOLI   | 1.2.2.02.13.01.001  | Indisponibile  | 117    | 19         | 477.510       | TR        | SAN VEANNO |          | No                            | 10/07/1975           | TRASFERIMENTO A TITOLO GRATUITO | Valore catastale   | 32.059,63  | 32.059,63  | AGENZIA FORESTALE REGIONALE |      |
| 39386  | TERRENI AGRICOLI   | 1.2.2.02.13.01.001  | Indisponibile  | 117    | 20         | 6.330         | TR        | SAN VEANNO |          | No                            | 10/07/1975           | TRASFERIMENTO A TITOLO GRATUITO | Valore catastale   | 1.062,75   | 1.062,75   | AGENZIA FORESTALE REGIONALE |      |
| 39387  | TERRENI AGRICOLI   | 1.2.2.02.13.01.001  | Indisponibile  | 117    | 21         | 16.900        | TR        | SAN VEANNO |          | No                            | 10/07/1975           | TRASFERIMENTO A TITOLO GRATUITO | Valore catastale   | 2.837,25   | 2.837,25   | AGENZIA FORESTALE REGIONALE |      |
| 39388  | TERRENI AGRICOLI   | 1.2.2.02.13.01.001  | Indisponibile  | 117    | 22         | 60.260        | TR        | SAN VEANNO |          | No                            | 10/07/1975           | TRASFERIMENTO A TITOLO GRATUITO | Valore catastale   | 6.607,25   | 6.607,25   | AGENZIA FORESTALE REGIONALE |      |
| 39389  | TERRENI AGRICOLI   | 1.2.2.02.13.01.001  | Indisponibile  | 117    | 23         | 17.950        | TR        | SAN VEANNO |          | No                            | 10/07/1975           | TRASFERIMENTO A TITOLO GRATUITO | Valore catastale   | 2.109,25   | 2.109,25   | AGENZIA FORESTALE REGIONALE |      |
| 39390  | TERRENI AGRICOLI   | 1.2.2.02.13.01.001  | Indisponibile  | 117    | 24         | 7.100         | TR        | SAN VEANNO |          | No                            | 10/07/1975           | TRASFERIMENTO A TITOLO GRATUITO | Valore catastale   | 775,13   | 775,13   | AGENZIA FORESTALE REGIONALE |      |
| 39391  | TERRENI AGRICOLI   | 1.2.2.02.13.01.001  | Indisponibile  | 117    | 25         | 16.250        | TR        | SAN VEANNO |          | No                            | 10/07/1975           | TRASFERIMENTO A TITOLO GRATUITO | Valore catastale   | 2.182,38   | 2.182,38   | AGENZIA FORESTALE REGIONALE |      |
| 39392  | TERRENI AGRICOLI   | 1.2.2.02.13.01.001  | Indisponibile  | 117    | 26         | 59.350        | TR        | SAN VEANNO |          | No                            | 10/07/1975           | TRASFERIMENTO A TITOLO GRATUITO | Valore catastale   | 7.996,63   | 7.996,63   | AGENZIA FORESTALE REGIONALE |      |
| 39393  | TERRENI AGRICOLI   | 1.2.2.02.13.01.001  | Indisponibile  | 117    | 27         | 5.180         | TR        | SAN VEANNO |          | No                            | 10/07/1975           | TRASFERIMENTO A TITOLO GRATUITO | Valore catastale   | 1.521,00   | 1.521,00   | AGENZIA FORESTALE REGIONALE |      |
| 39394  | TERRENI AGRICOLI   | 1.2.2.02.13.01.001  | Indisponibile  | 117    | 28         | 2.610         | TR        | SAN VEANNO |          | No                            | 28/05/1980           | TRASFERIMENTO A TITOLO GRATUITO | Valore catastale   | 284,38   | 284,38   | AGENZIA FORESTALE REGIONALE |      |
| 39395  | TERRENI AGRICOLI   | 1.2.2.02.13.01.001  | Indisponibile  | 117    | 29         | 4.470         | TR        | SAN VEANNO |          | No                            | 28/05/1980           | TRASFERIMENTO A TITOLO GRATUITO | Valore catastale   | 560,63   | 560,63   | AGENZIA FORESTALE REGIONALE |      |
| 39396  | TERRENI AGRICOLI   | 1.2.2.02.13.01.001  | Indisponibile  | 117    | 31         | 14.250        | TR        | SAN VEANNO |          | No                            | 28/05/1980           | TRASFERIMENTO A TITOLO GRATUITO | Valore catastale   | 2.032,88   | 2.032,88   | AGENZIA FORESTALE REGIONALE |      |
| 39397  | TERRENI AGRICOLI   | 1.2.2.02.13.01.001  | Indisponibile  | 117    | 32         | 13.005        | TR        | SAN VEANNO |          | No                            | 28/05/1980           | TRASFERIMENTO A TITOLO GRATUITO | Valore catastale   | 2.063,75   | 2.063,75   | AGENZIA FORESTALE REGIONALE |      |
| 39398  | TERRENI AGRICOLI   | 1.2.2.02.13.01.001  | Indisponibile  | 117    | 33         | 1.520         | TR        | SAN VEANNO |          | No                            | 28/05/1980           | TRASFERIMENTO A TITOLO GRATUITO | Valore catastale   | 318,50   | 318,50   | AGENZIA FORESTALE REGIONALE |      |
| 39399  | TERRENI AGRICOLI   | 1.2.2.02.13.01.001  | Indisponibile  | 117    | 34         | 38.790        | TR        | SAN VEANNO |          | No                            | 28/05/1980           | TRASFERIMENTO A TITOLO GRATUITO | Valore catastale   | 5.534,75   | 5.534,75   | AGENZIA FORESTALE REGIONALE |      |
| 39400  | TERRENI AGRICOLI   | 1.2.2.02.13.01.001  | Indisponibile  | 117    | 35         | 33.670        | TR        | SAN VEANNO | LA ROTA  | No                            | 28/05/1980           | TRASFERIMENTO A TITOLO GRATUITO | Valore catastale   | 5.651,75   | 5.651,75   | AGENZIA FORESTALE REGIONALE |      |
| 39401  | TERRENI AGRICOLI   | 1.2.2.02.13.01.001  | Indisponibile  | 117    | 36         | 14.670        | TR        | SAN VEANNO |          | No                            | 28/05/1980           | TRASFERIMENTO A TITOLO GRATUITO | Valore catastale   | 6.753,50   | 6.753,50   | AGENZIA FORESTALE REGIONALE |      |
| 39403  | TERRENI AGRICOLI   | 1.2.2.02.13.01.001  | Indisponibile  | 117    | 38         | 72.800        | TR        | SAN VEANNO |          | No                            | 28/05/1980           | TRASFERIMENTO A TITOLO GRATUITO | Valore catastale   | 12.220,00  | 12.220,00  | AGENZIA FORESTALE REGIONALE |      |
| 39404  | TERRENI AGRICOLI   | 1.2.2.02.13.01.001  | Indisponibile  | 118    | 2          | 14.000        | TR        | SAN VEANNO |          | No                            | 28/05/1980           | TRASFERIMENTO A TITOLO GRATUITO | Valore catastale   | 1.644,50   | 1.644,50   | AGENZIA FORESTALE REGIONALE |      |
| 39405  | TERRENI AGRICOLI   | 1.2.2.02.13.01.001  | Indisponibile  | 118    | 3          | 6.440         | TR        | SAN VEANNO |          | No                            | 28/05/1980           | TRASFERIMENTO A TITOLO GRATUITO | Valore catastale   | 864,50   | 864,50   | AGENZIA FORESTALE REGIONALE |      |
| 39406  | TERRENI AGRICOLI   | 1.2.2.02.13.01.001  | Indisponibile  | 118    | 5          | 24.630        | TR        | SAN VEANNO |          | No                            | 10/07/1975           | TRASFERIMENTO A TITOLO GRATUITO | Valore catastale   | 1.860,63   | 1.860,63   | AGENZIA FORESTALE REGIONALE |      |
| 39407  | TERRENI AGRICOLI   | 1.2.2.02.13.01.001  | Indisponibile  | 118    | 13         | 36.170        | TR        | SAN VEANNO |          | No                            | 10/07/1975           | TRASFERIMENTO A TITOLO GRATUITO | Valore catastale   | 3.945,50   | 3.945,50   | AGENZIA FORESTALE REGIONALE |      |
| 39408  | TERRENI AGRICOLI   | 1.2.2.02.13.01.001  | Indisponibile  | 118    | 14         | 1.140         | TR        | SAN VEANNO |          | No                            | 28/05/1980           | TRASFERIMENTO A TITOLO GRATUITO | Valore catastale   | 47,13  | 47,13  | AGENZIA FORESTALE REGIONALE |      |
| 39409  | TERRENI AGRICOLI   | 1.2.2.02.13.01.001  | Indisponibile  | 118    | 78         | 80.060        | TR        | SAN VEANNO |          | No                            | 10/07/1975           | TRASFERIMENTO A TITOLO GRATUITO | Valore catastale   | 6.046,63   | 6.046,63   | AGENZIA FORESTALE REGIONALE |      |
| 39410  | TERRENI AGRICOLI   | 1.2.2.02.13.01.001  | Indisponibile  | 118    | 79         | 329.380       | TR        | SAN VEANNO |          | No                            | 10/07/1975           | TRASFERIMENTO A TITOLO GRATUITO | Valore catastale   | 55.285,75  | 55.285,75  | AGENZIA FORESTALE REGIONALE |      |
| 39411  | TERRENI AGRICOLI   | 1.2.2.02.13.01.001  | Indisponibile  | 119    | 1          | 216.770       | TR        | SAN VEANNO |          | No                            | 10/07/1975           | TRASFERIMENTO A TITOLO GRATUITO | Valore catastale   | 36.383,75  | 36.383,75  | AGENZIA FORESTALE REGIONALE |      |
| 39412  | TERRENI AGRICOLI   | 1.2.2.02.13.01.001  | Indisponibile  | 119    | 2          | 69.350        | TR        | SAN VEANNO |          | No                            | 10/07/1975           | TRASFERIMENTO A TITOLO GRATUITO | Valore catastale   | 9.312,88   | 9.312,88   | AGENZIA FORESTALE REGIONALE |      |
| 39413  | TERRENI AGRICOLI   | 1.2.2.02.13.01.001  | Indisponibile  | 119    | 3          | 167.320       | TR        | SAN VEANNO |          | No                            | 10/07/1975           | TRASFERIMENTO A TITOLO GRATUITO | Valore catastale   | 28.084,88  | 28.084,88  | AGENZIA FORESTALE REGIONALE |      |
| 39414  | TERRENI AGRICOLI   | 1.2.2.02.13.01.001  | Indisponibile  | 119    | 4          | 6.050         | TR        | SAN VEANNO |          | No                            | 10/07/1975           | TRASFERIMENTO A TITOLO GRATUITO | Valore catastale   | 1.015,63   | 1.015,63   | AGENZIA FORESTALE REGIONALE |      |
| 39415  | TERRENI AGRICOLI   | 1.2.2.02.13.01.001  | Indisponibile  | 119    | 5          | 11.130        | TR        | SAN VEANNO |          | No                            | 10/07/1975           | TRASFERIMENTO A TITOLO GRATUITO | Valore catastale   | 466,38   | 466,38   | AGENZIA FORESTALE REGIONALE |      |
| 39416  | TERRENI AGRICOLI   | 1.2.2.02.13.01.001  | Indisponibile  | 119    | 6          | 4.850         | TR        | SAN VEANNO |          | No                            | 10/07/1975           | TRASFERIMENTO A TITOLO GRATUITO | Valore catastale   | 814,13   | 814,13   | AGENZIA FORESTALE REGIONALE |      |
| 39417  | TERRENI AGRICOLI   | 1.2.2.02.13.01.001  | Indisponibile  | 119    | 7          | 56.320        | TR        | SAN VEANNO |          | No                            | 10/07/1975           | TRASFERIMENTO A TITOLO GRATUITO | Valore catastale   | 2.362,75   | 2.362,75   | AGENZIA FORESTALE REGIONALE |      |
| 39418  | TERRENI AGRICOLI   | 1.2.2.02.13.01.001  | Indisponibile  | 119    | 8          | 8.820         | TR        | SAN VEANNO |          | No                            | 10/07/1975           | TRASFERIMENTO A TITOLO GRATUITO | Valore catastale   | 1.647,75   | 1.647,75   | AGENZIA FORESTALE REGIONALE |      |

**PATRIMONIO IMMOBILIARE REGIONE UMBRIA**  
**Prospetto Terreni al 31/12/2017**

| Numero identificativo (da sistema informativo) | Classificazione secondo il piano dei conti dello Stato Patrimoniale in base al D.lgs. 118/2011 (descrizione) | Classificazione secondo il piano dei conti dello Stato Patrimoniale in base al D.lgs. 118/2011 (Codice) | Classificazione ai sensi del codice civile (demaniale, disponibile, indisponibile) | Foglio | Particella | Superficie mq | Provincia | Comune      | Località | Bene soggetto ad ammortamento | Data di acquisizione | Modalità di acquisizione        | Criterio di valutazione secondo i principi del D.lgs. 118/2011 | Valore dell'immobile secondo i principi del D.lgs. 118/2011 al 31/12/2017 (euro) | Valore dell'immobile secondo i principi del D.lgs. 118/2011 al 31/12/2016 (euro) | Ente Gestore                | Note |
|--|--|---|--|--------|------------|---------------|-----------|-------------|----------|-------------------------------|----------------------|---------------------------------|--|--|--|-----------------------------|------|
| 39419  | TERRENI AGRICOLI   | 1.2.2.02.13.01.001  | Indisponibile  | 119    | 9          | 13.390        | TR        | SAN VEMANZO |          | No                            | 10/07/1975           | TRASFERIMENTO A TITOLO GRATUITO | Valore catastale   | 2.247,38   | 2.247,38   | AGENZIA FORESTALE REGIONALE |      |
| 39420  | TERRENI AGRICOLI   | 1.2.2.02.13.01.001  | Indisponibile  | 119    | 10         | 7.400         | TR        | SAN VEMANZO |          | No                            | 10/07/1975           | TRASFERIMENTO A TITOLO GRATUITO | Valore catastale   | 186,88   | 186,88   | AGENZIA FORESTALE REGIONALE |      |
| 39421  | TERRENI AGRICOLI   | 1.2.2.02.13.01.001  | Indisponibile  | 119    | 11         | 5.220         | TR        | SAN VEMANZO |          | No                            | 10/07/1975           | TRASFERIMENTO A TITOLO GRATUITO | Valore catastale   | 219,38   | 219,38   | AGENZIA FORESTALE REGIONALE |      |
| 39422  | TERRENI AGRICOLI   | 1.2.2.02.13.01.001  | Indisponibile  | 119    | 12         | 2.630         | TR        | SAN VEMANZO |          | No                            | 10/07/1975           | TRASFERIMENTO A TITOLO GRATUITO | Valore catastale   | 442,00   | 442,00   | AGENZIA FORESTALE REGIONALE |      |
| 39423  | TERRENI AGRICOLI   | 1.2.2.02.13.01.001  | Indisponibile  | 119    | 13         | 16.190        | TR        | SAN VEMANZO |          | No                            | 10/07/1975           | TRASFERIMENTO A TITOLO GRATUITO | Valore catastale   | 2.717,00   | 2.717,00   | AGENZIA FORESTALE REGIONALE |      |
| 39424  | TERRENI AGRICOLI   | 1.2.2.02.13.01.001  | Indisponibile  | 119    | 14         | 91.620        | TR        | SAN VEMANZO |          | No                            | 10/07/1975           | TRASFERIMENTO A TITOLO GRATUITO | Valore catastale   | 6.920,88   | 6.920,88   | AGENZIA FORESTALE REGIONALE |      |
| 39425  | TERRENI AGRICOLI   | 1.2.2.02.13.01.001  | Indisponibile  | 119    | 15         | 87.820        | TR        | SAN VEMANZO |          | No                            | 10/07/1975           | TRASFERIMENTO A TITOLO GRATUITO | Valore catastale   | 9.592,38   | 9.592,38   | AGENZIA FORESTALE REGIONALE |      |
| 39426  | TERRENI AGRICOLI   | 1.2.2.02.13.01.001  | Indisponibile  | 119    | 16         | 11.460        | TR        | SAN VEMANZO |          | No                            | 10/07/1975           | TRASFERIMENTO A TITOLO GRATUITO | Valore catastale   | 3.383,75   | 3.383,75   | AGENZIA FORESTALE REGIONALE |      |
| 39427  | TERRENI AGRICOLI   | 1.2.2.02.13.01.001  | Indisponibile  | 119    | 17         | 237.450       | TR        | SAN VEMANZO |          | No                            | 10/07/1975           | TRASFERIMENTO A TITOLO GRATUITO | Valore catastale   | 31.884,13  | 31.884,13  | AGENZIA FORESTALE REGIONALE |      |
| 39428  | TERRENI AGRICOLI   | 1.2.2.02.13.01.001  | Indisponibile  | 119    | 18         | 3.200         | TR        | SAN VEMANZO |          | No                            | 10/07/1975           | TRASFERIMENTO A TITOLO GRATUITO | Valore catastale   | 939,25   | 939,25   | AGENZIA FORESTALE REGIONALE |      |
| 39429  | TERRENI AGRICOLI   | 1.2.2.02.13.01.001  | Indisponibile  | 119    | 19         | 100.340       | TR        | SAN VEMANZO |          | No                            | 10/07/1975           | TRASFERIMENTO A TITOLO GRATUITO | Valore catastale   | 13.472,88  | 13.472,88  | AGENZIA FORESTALE REGIONALE |      |
| 39430  | TERRENI AGRICOLI   | 1.2.2.02.13.01.001  | Indisponibile  | 119    | 20         | 112.000       | TR        | SAN VEMANZO |          | No                            | 10/07/1975           | TRASFERIMENTO A TITOLO GRATUITO | Valore catastale   | 15.039,38  | 15.039,38  | AGENZIA FORESTALE REGIONALE |      |
| 39431  | TERRENI AGRICOLI   | 1.2.2.02.13.01.001  | Indisponibile  | 120    | 1          | 10.130        | TR        | SAN VEMANZO |          | No                            | 10/07/1975           | TRASFERIMENTO A TITOLO GRATUITO | Valore catastale   | 765,38   | 765,38   | AGENZIA FORESTALE REGIONALE |      |
| 39432  | TERRENI AGRICOLI   | 1.2.2.02.13.01.001  | Indisponibile  | 120    | 2          | 1.043.780     | TR        | SAN VEMANZO |          | No                            | 10/07/1975           | TRASFERIMENTO A TITOLO GRATUITO | Valore catastale   | 140.157,88   | 140.157,88   | AGENZIA FORESTALE REGIONALE |      |
| 39433  | TERRENI AGRICOLI   | 1.2.2.02.13.01.001  | Indisponibile  | 120    | 3          | 4.610         | TR        | SAN VEMANZO |          | No                            | 10/07/1975           | TRASFERIMENTO A TITOLO GRATUITO | Valore catastale   | 193,38   | 193,38   | AGENZIA FORESTALE REGIONALE |      |
| 39434  | TERRENI AGRICOLI   | 1.2.2.02.13.01.001  | Indisponibile  | 120    | 4          | 172.780       | TR        | SAN VEMANZO |          | No                            | 10/07/1975           | TRASFERIMENTO A TITOLO GRATUITO | Valore catastale   | 18.850,00  | 18.850,00  | AGENZIA FORESTALE REGIONALE |      |
| 39435  | TERRENI AGRICOLI   | 1.2.2.02.13.01.001  | Indisponibile  | 120    | 5          | 5.210         | TR        | SAN VEMANZO |          | No                            | 10/07/1975           | TRASFERIMENTO A TITOLO GRATUITO | Valore catastale   | 874,25   | 874,25   | AGENZIA FORESTALE REGIONALE |      |
| 39436  | TERRENI AGRICOLI   | 1.2.2.02.13.01.001  | Indisponibile  | 120    | 6          | 6.830         | TR        | SAN VEMANZO |          | No                            | 10/07/1975           | TRASFERIMENTO A TITOLO GRATUITO | Valore catastale   | 975,00   | 975,00   | AGENZIA FORESTALE REGIONALE |      |
| 39437  | TERRENI AGRICOLI   | 1.2.2.02.13.01.001  | Indisponibile  | 120    | 7          | 2.940         | TR        | SAN VEMANZO |          | No                            | 10/07/1975           | TRASFERIMENTO A TITOLO GRATUITO | Valore catastale   | 346,13   | 346,13   | AGENZIA FORESTALE REGIONALE |      |
| 39438  | TERRENI AGRICOLI   | 1.2.2.02.13.01.001  | Indisponibile  | 120    | 8          | 2.300         | TR        | SAN VEMANZO |          | No                            | 10/07/1975           | TRASFERIMENTO A TITOLO GRATUITO | Valore catastale   | 386,75   | 386,75   | AGENZIA FORESTALE REGIONALE |      |
| 39439  | TERRENI AGRICOLI   | 1.2.2.02.13.01.001  | Indisponibile  | 120    | 9          | 20.260        | TR        | SAN VEMANZO |          | No                            | 10/07/1975           | TRASFERIMENTO A TITOLO GRATUITO | Valore catastale   | 5.708,63   | 5.708,63   | AGENZIA FORESTALE REGIONALE |      |
| 39440  | TERRENI AGRICOLI   | 1.2.2.02.13.01.001  | Indisponibile  | 120    | 10         | 4.160         | TR        | SAN VEMANZO |          | No                            | 10/07/1975           | TRASFERIMENTO A TITOLO GRATUITO | Valore catastale   | 593,13   | 593,13   | AGENZIA FORESTALE REGIONALE |      |
| 39441  | TERRENI AGRICOLI   | 1.2.2.02.13.01.001  | Indisponibile  | 120    | 11         | 3.880         | TR        | SAN VEMANZO |          | No                            | 10/07/1975           | TRASFERIMENTO A TITOLO GRATUITO | Valore catastale   | 432,25   | 432,25   | AGENZIA FORESTALE REGIONALE |      |
| 39442  | TERRENI AGRICOLI   | 1.2.2.02.13.01.001  | Indisponibile  | 120    | 13         | 10.900        | TR        | SAN VEMANZO |          | No                            | 10/07/1975           | TRASFERIMENTO A TITOLO GRATUITO | Valore catastale   | 6.860,75   | 6.860,75   | AGENZIA FORESTALE REGIONALE |      |
| 39443  | TERRENI AGRICOLI   | 1.2.2.02.13.01.001  | Indisponibile  | 120    | 14         | 25.440        | TR        | SAN VEMANZO |          | No                            | 10/07/1975           | TRASFERIMENTO A TITOLO GRATUITO | Valore catastale   | 6.586,13   | 6.586,13   | AGENZIA FORESTALE REGIONALE |      |
| 39444  | TERRENI AGRICOLI   | 1.2.2.02.13.01.001  | Indisponibile  | 120    | 15         | 5.210         | TR        | SAN VEMANZO |          | No                            | 10/07/1975           | TRASFERIMENTO A TITOLO GRATUITO | Valore catastale   | 612,63   | 612,63   | AGENZIA FORESTALE REGIONALE |      |
| 39445  | TERRENI AGRICOLI   | 1.2.2.02.13.01.001  | Indisponibile  | 120    | 16         | 13.440        | TR        | SAN VEMANZO |          | No                            | 10/07/1975           | TRASFERIMENTO A TITOLO GRATUITO | Valore catastale   | 2.453,75   | 2.453,75   | AGENZIA FORESTALE REGIONALE |      |
| 39446  | TERRENI AGRICOLI   | 1.2.2.02.13.01.001  | Indisponibile  | 120    | 17         | 3.930         | TR        | SAN VEMANZO |          | No                            | 10/07/1975           | TRASFERIMENTO A TITOLO GRATUITO | Valore catastale   | 736,13   | 736,13   | AGENZIA FORESTALE REGIONALE |      |
| 39447  | TERRENI AGRICOLI   | 1.2.2.02.13.01.001  | Indisponibile  | 120    | 19         | 2.980         | TR        | SAN VEMANZO |          | No                            | 10/07/1975           | TRASFERIMENTO A TITOLO GRATUITO | Valore catastale   | 502,13   | 502,13   | AGENZIA FORESTALE REGIONALE |      |
| 39448  | TERRENI AGRICOLI   | 1.2.2.02.13.01.001  | Indisponibile  | 120    | 20         | 11.980        | TR        | SAN VEMANZO |          | No                            | 10/07/1975           | TRASFERIMENTO A TITOLO GRATUITO | Valore catastale   | 2.180,75   | 2.180,75   | AGENZIA FORESTALE REGIONALE |      |
| 39449  | TERRENI AGRICOLI   | 1.2.2.02.13.01.001  | Indisponibile  | 120    | 21         | 2.500         | TR        | SAN VEMANZO |          | No                            | 10/07/1975           | TRASFERIMENTO A TITOLO GRATUITO | Valore catastale   | 524,88   | 524,88   | AGENZIA FORESTALE REGIONALE |      |
| 39450  | TERRENI AGRICOLI   | 1.2.2.02.13.01.001  | Indisponibile  | 120    | 22         | 6.920         | TR        | SAN VEMANZO |          | No                            | 10/07/1975           | TRASFERIMENTO A TITOLO GRATUITO | Valore catastale   | 1.161,88   | 1.161,88   | AGENZIA FORESTALE REGIONALE |      |
| 39451  | TERRENI AGRICOLI   | 1.2.2.02.13.01.001  | Indisponibile  | 120    | 23         | 23.270        | TR        | SAN VEMANZO |          | No                            | 10/07/1975           | TRASFERIMENTO A TITOLO GRATUITO | Valore catastale   | 13.823,88  | 13.823,88  | AGENZIA FORESTALE REGIONALE |      |

**PATRIMONIO IMMOBILIARE REGIONE UMBRIA**  
**Prospetto Terreni al 31/12/2017**

| Numero identificativo (da sistema informativo) | Classificazione secondo il piano dei conti dello Stato Patrimoniale in base al D.lgs. 118/2011 (descrizione) | Classificazione secondo il piano dei conti dello Stato Patrimoniale in base al D.lgs. 118/2011 (Codice) | Classificazione ai sensi del codice civile (denominato disponibile, indisponibile) | Foglio | Particella | Superficie mq | Provincia | Comune      | Località         | Bene soggetto ad ammortamento | Data di acquisizione | Modalità di acquisizione        | Criterio di valutazione secondo i principi del D.lgs. 118/2011 | Valore dell'immobile secondo i principi del D.lgs. 118/2011 al 31/12/2017 (euro) | Valore dell'immobile secondo i principi del D.lgs. 118/2011 al 31/12/2016 (euro) | Eme Gestore                 | Note |
|--|--|---|--|--------|------------|---------------|-----------|-------------|------------------|-------------------------------|----------------------|---------------------------------|--|--|--|-----------------------------|------|
| 39452  | TERRENI AGRICOLI   | 1.2.2.02.13.01.001  | Indisponibile  | 120    | 25         | 5.060         | TR        | SAN VEMANZO |                  | No                            | 10/07/1975           | TRASFERIMENTO A TITOLO GRATUITO | Valore catastale   | 817,38   | 817,38   | AGENZIA FORESTALE REGIONALE |      |
| 39453  | TERRENI AGRICOLI   | 1.2.2.02.13.01.001  | Indisponibile  | 121    | 1          | 32.740        | TR        | SAN VEMANZO |                  | No                            | 10/07/1975           | TRASFERIMENTO A TITOLO GRATUITO | Valore catastale   | 1.373,13   | 1.373,13   | AGENZIA FORESTALE REGIONALE |      |
| 39454  | TERRENI AGRICOLI   | 1.2.2.02.13.01.001  | Indisponibile  | 121    | 2          | 126.790       | TR        | SAN VEMANZO |                  | No                            | 10/07/1975           | TRASFERIMENTO A TITOLO GRATUITO | Valore catastale   | 9.576,13   | 9.576,13   | AGENZIA FORESTALE REGIONALE |      |
| 39455  | TERRENI AGRICOLI   | 1.2.2.02.13.01.001  | Indisponibile  | 121    | 3          | 4.260         | TR        | SAN VEMANZO |                  | No                            | 10/07/1975           | TRASFERIMENTO A TITOLO GRATUITO | Valore catastale   | 178,75   | 178,75   | AGENZIA FORESTALE REGIONALE |      |
| 39456  | TERRENI AGRICOLI   | 1.2.2.02.13.01.001  | Indisponibile  | 121    | 4          | 22.980        | TR        | SAN VEMANZO |                  | No                            | 10/07/1975           | TRASFERIMENTO A TITOLO GRATUITO | Valore catastale   | 965,63   | 965,63   | AGENZIA FORESTALE REGIONALE |      |
| 39457  | TERRENI AGRICOLI   | 1.2.2.02.13.01.001  | Indisponibile  | 121    | 5          | 47.910        | TR        | SAN VEMANZO |                  | No                            | 10/07/1975           | TRASFERIMENTO A TITOLO GRATUITO | Valore catastale   | 2.010,13   | 2.010,13   | AGENZIA FORESTALE REGIONALE |      |
| 39458  | TERRENI AGRICOLI   | 1.2.2.02.13.01.001  | Indisponibile  | 121    | 6          | 6.260         | TR        | SAN VEMANZO |                  | No                            | 10/07/1975           | TRASFERIMENTO A TITOLO GRATUITO | Valore catastale   | 263,25   | 263,25   | AGENZIA FORESTALE REGIONALE |      |
| 39459  | TERRENI AGRICOLI   | 1.2.2.02.13.01.001  | Indisponibile  | 121    | 7          | 1.680         | TR        | SAN VEMANZO |                  | No                            | 10/07/1975           | TRASFERIMENTO A TITOLO GRATUITO | Valore catastale   | 240,50   | 240,50   | AGENZIA FORESTALE REGIONALE |      |
| 39461  | TERRENI AGRICOLI   | 1.2.2.02.13.01.001  | Indisponibile  | 121    | 10         | 52.280        | TR        | SAN VEMANZO | SORBARE DI SOTTO | No                            | 10/07/1975           | TRASFERIMENTO A TITOLO GRATUITO | Valore catastale   | 14.725,75  | 14.725,75  | AGENZIA FORESTALE REGIONALE |      |
| 39462  | TERRENI AGRICOLI   | 1.2.2.02.13.01.001  | Indisponibile  | 121    | 11         | 105.420       | TR        | SAN VEMANZO |                  | No                            | 10/07/1975           | TRASFERIMENTO A TITOLO GRATUITO | Valore catastale   | 4.423,25   | 4.423,25   | AGENZIA FORESTALE REGIONALE |      |
| 39463  | TERRENI AGRICOLI   | 1.2.2.02.13.01.001  | Indisponibile  | 121    | 12         | 6.050         | TR        | SAN VEMANZO |                  | No                            | 10/07/1975           | TRASFERIMENTO A TITOLO GRATUITO | Valore catastale   | 659,75   | 659,75   | AGENZIA FORESTALE REGIONALE |      |
| 39464  | TERRENI AGRICOLI   | 1.2.2.02.13.01.001  | Indisponibile  | 121    | 13         | 29.530        | TR        | SAN VEMANZO |                  | No                            | 10/07/1975           | TRASFERIMENTO A TITOLO GRATUITO | Valore catastale   | 11.152,38  | 11.152,38  | AGENZIA FORESTALE REGIONALE |      |
| 39465  | TERRENI AGRICOLI   | 1.2.2.02.13.01.001  | Indisponibile  | 121    | 16         | 16.700        | TR        | SAN VEMANZO |                  | No                            | 10/07/1975           | TRASFERIMENTO A TITOLO GRATUITO | Valore catastale   | 3.438,50   | 3.438,50   | AGENZIA FORESTALE REGIONALE |      |
| 39466  | TERRENI AGRICOLI   | 1.2.2.02.13.01.001  | Indisponibile  | 121    | 18         | 1.640         | TR        | SAN VEMANZO |                  | No                            | 10/07/1975           | TRASFERIMENTO A TITOLO GRATUITO | Valore catastale   | 274,63   | 274,63   | AGENZIA FORESTALE REGIONALE |      |
| 39467  | TERRENI AGRICOLI   | 1.2.2.02.13.01.001  | Indisponibile  | 121    | 19         | 3.160         | TR        | SAN VEMANZO |                  | No                            | 10/07/1975           | TRASFERIMENTO A TITOLO GRATUITO | Valore catastale   | 663,00   | 663,00   | AGENZIA FORESTALE REGIONALE |      |
| 39468  | TERRENI AGRICOLI   | 1.2.2.02.13.01.001  | Indisponibile  | 121    | 20         | 9.850         | TR        | SAN VEMANZO |                  | No                            | 10/07/1975           | TRASFERIMENTO A TITOLO GRATUITO | Valore catastale   | 3.719,63   | 3.719,63   | AGENZIA FORESTALE REGIONALE |      |
| 39469  | TERRENI AGRICOLI   | 1.2.2.02.13.01.001  | Indisponibile  | 121    | 21         | 520           | TR        | SAN VEMANZO |                  | No                            | 10/07/1975           | TRASFERIMENTO A TITOLO GRATUITO | Valore catastale   | 87,75  | 87,75  | AGENZIA FORESTALE REGIONALE |      |
| 39470  | TERRENI AGRICOLI   | 1.2.2.02.13.01.001  | Indisponibile  | 121    | 32         | 15.980        | TR        | SAN VEMANZO |                  | No                            | 10/07/1975           | TRASFERIMENTO A TITOLO GRATUITO | Valore catastale   | 669,50   | 669,50   | AGENZIA FORESTALE REGIONALE |      |
| 39471  | TERRENI AGRICOLI   | 1.2.2.02.13.01.001  | Indisponibile  | 121    | 36         | 9.190         | TR        | SAN VEMANZO | SORBARE DI SOTTO | No                            | 10/07/1975           | TRASFERIMENTO A TITOLO GRATUITO | Valore catastale   | 2.422,88   | 2.422,88   | AGENZIA FORESTALE REGIONALE |      |
| 39472  | TERRENI AGRICOLI   | 1.2.2.02.13.01.001  | Indisponibile  | 121    | 40         | 103.500       | TR        | SAN VEMANZO |                  | No                            | 10/07/1975           | TRASFERIMENTO A TITOLO GRATUITO | Valore catastale   | 4.343,63   | 4.343,63   | AGENZIA FORESTALE REGIONALE |      |
| 39473  | TERRENI AGRICOLI   | 1.2.2.02.13.01.001  | Indisponibile  | 121    | 41         | 45.460        | TR        | SAN VEMANZO |                  | No                            | 10/07/1975           | TRASFERIMENTO A TITOLO GRATUITO | Valore catastale   | 3.433,63   | 3.433,63   | AGENZIA FORESTALE REGIONALE |      |
| 39474  | TERRENI AGRICOLI   | 1.2.2.02.13.01.001  | Indisponibile  | 121    | 42         | 37.370        | TR        | SAN VEMANZO | SORBARE DI SOTTO | No                            | 10/07/1975           | TRASFERIMENTO A TITOLO GRATUITO | Valore catastale   | 10.627,50  | 10.627,50  | AGENZIA FORESTALE REGIONALE |      |
| 39475  | TERRENI AGRICOLI   | 1.2.2.02.13.01.001  | Indisponibile  | 125    | 1          | 62.620        | TR        | SAN VEMANZO |                  | No                            | 10/07/1975           | TRASFERIMENTO A TITOLO GRATUITO | Valore catastale   | 8.934,25   | 8.934,25   | AGENZIA FORESTALE REGIONALE |      |
| 39476  | TERRENI AGRICOLI   | 1.2.2.02.13.01.001  | Indisponibile  | 125    | 2          | 28.510        | TR        | SAN VEMANZO |                  | No                            | 10/07/1975           | TRASFERIMENTO A TITOLO GRATUITO | Valore catastale   | 8.373,63   | 8.373,63   | AGENZIA FORESTALE REGIONALE |      |
| 39477  | TERRENI AGRICOLI   | 1.2.2.02.13.01.001  | Indisponibile  | 125    | 3          | 7.520         | TR        | SAN VEMANZO |                  | No                            | 10/07/1975           | TRASFERIMENTO A TITOLO GRATUITO | Valore catastale   | 2.208,38   | 2.208,38   | AGENZIA FORESTALE REGIONALE |      |
| 39478  | TERRENI AGRICOLI   | 1.2.2.02.13.01.001  | Indisponibile  | 125    | 4          | 574.210       | TR        | SAN VEMANZO |                  | No                            | 10/07/1975           | TRASFERIMENTO A TITOLO GRATUITO | Valore catastale   | 77.104,63  | 77.104,63  | AGENZIA FORESTALE REGIONALE |      |
| 39479  | TERRENI AGRICOLI   | 1.2.2.02.13.01.001  | Indisponibile  | 125    | 5          | 360           | TR        | SAN VEMANZO |                  | No                            | 10/07/1975           | TRASFERIMENTO A TITOLO GRATUITO | Valore catastale   | 146,25   | 146,25   | AGENZIA FORESTALE REGIONALE |      |
| 39480  | TERRENI AGRICOLI   | 1.2.2.02.13.01.001  | Indisponibile  | 125    | 6          | 1.790         | TR        | SAN VEMANZO |                  | No                            | 28/05/1980           | TRASFERIMENTO A TITOLO GRATUITO | Valore catastale   | 300,63   | 300,63   | AGENZIA FORESTALE REGIONALE |      |
| 39481  | TERRENI AGRICOLI   | 1.2.2.02.13.01.001  | Indisponibile  | 125    | 8          | 770           | TR        | SAN VEMANZO |                  | No                            | 28/05/1980           | TRASFERIMENTO A TITOLO GRATUITO | Valore catastale   | 97,50  | 97,50  | AGENZIA FORESTALE REGIONALE |      |
| 39482  | TERRENI AGRICOLI   | 1.2.2.02.13.01.001  | Indisponibile  | 125    | 9          | 42.260        | TR        | SAN VEMANZO |                  | No                            | 28/05/1980           | TRASFERIMENTO A TITOLO GRATUITO | Valore catastale   | 6.829,88   | 6.829,88   | AGENZIA FORESTALE REGIONALE |      |
| 39483  | TERRENI AGRICOLI   | 1.2.2.02.13.01.001  | Indisponibile  | 125    | 10         | 9.620         | TR        | SAN VEMANZO |                  | No                            | 28/05/1980           | TRASFERIMENTO A TITOLO GRATUITO | Valore catastale   | 1.391,00   | 1.391,00   | AGENZIA FORESTALE REGIONALE |      |
| 39484  | TERRENI AGRICOLI   | 1.2.2.02.13.01.001  | Indisponibile  | 125    | 11         | 4.210         | TR        | SAN VEMANZO |                  | No                            | 28/05/1980           | TRASFERIMENTO A TITOLO GRATUITO | Valore catastale   | 638,63   | 638,63   | AGENZIA FORESTALE REGIONALE |      |
| 39485  | TERRENI AGRICOLI   | 1.2.2.02.13.01.001  | Indisponibile  | 126    | 1          | 63.910        | TR        | SAN VEMANZO |                  | No                            | 10/07/1975           | TRASFERIMENTO A TITOLO GRATUITO | Valore catastale   | 6.940,38   | 6.940,38   | AGENZIA FORESTALE REGIONALE |      |

**PATRIMONIO IMMOBILIARE REGIONE UMBRIA**  
**Prospetto Terreni al 31/12/2017**

| Numero identificativo (da sistema) | Classificazione secondo il piano dei conti dello Stato Patrimoniale in base al D.lgs. 118/2011 (descrizione) | Classificazione secondo il piano dei conti dello Stato Patrimoniale in base al D.lgs. 118/2011 (Codice) | Classificazione ai sensi del codice civile (demaniale, disponibile, indisponibile) | Foglio | Particella | Superficie mq | Provincia | Comune     | Località | Bene soggetto ad ammortamento | Data di acquisizione | Modalità di acquisizione        | Criterio di valutazione secondo i principi del D.lgs. 118/2011 | Valore dell'immobile secondo i principi del D.lgs. 118/2011 al 31/12/2017 (euro) | Valore dell'immobile secondo i principi del D.lgs. 118/2011 al 31/12/2016 (euro) | Eme Gestore                 | Note |
|------------------------------------|--|---|--|--------|------------|---------------|-----------|------------|----------|-------------------------------|----------------------|---------------------------------|--|--|--|-----------------------------|------|
| 39486                              | TERRENI AGRICOLI   | 1.2.2.02.13.01.001  | Indisponibile  | 126    | 2          | 541.950       | TR        | SAN VEANZO |          | No                            | 10/07/1975           | TRASFERIMENTO A TITOLO GRATUITO | Valore catastale   | 72.769,13  | 72.769,13  | AGENZIA FORESTALE REGIONALE |      |
| 39487                              | TERRENI AGRICOLI   | 1.2.2.02.13.01.001  | Indisponibile  | 126    | 3          | 77.710        | TR        | SAN VEANZO |          | No                            | 10/07/1975           | TRASFERIMENTO A TITOLO GRATUITO | Valore catastale   | 8.477,63   | 8.477,63   | AGENZIA FORESTALE REGIONALE |      |
| 39488                              | TERRENI AGRICOLI   | 1.2.2.02.13.01.001  | Indisponibile  | 126    | 4          | 373.620       | TR        | SAN VEANZO |          | No                            | 10/07/1975           | TRASFERIMENTO A TITOLO GRATUITO | Valore catastale   | 62.712,00  | 62.712,00  | AGENZIA FORESTALE REGIONALE |      |
| 39489                              | TERRENI AGRICOLI   | 1.2.2.02.13.01.001  | Indisponibile  | 127    | 1          | 110.920       | TR        | SAN VEANZO |          | No                            | 28/05/1980           | TRASFERIMENTO A TITOLO GRATUITO | Valore catastale   | 23.271,63  | 23.271,63  | AGENZIA FORESTALE REGIONALE |      |
| 39490                              | TERRENI AGRICOLI   | 1.2.2.02.13.01.001  | Indisponibile  | 127    | 2          | 13.970        | TR        | SAN VEANZO |          | No                            | 28/05/1980           | TRASFERIMENTO A TITOLO GRATUITO | Valore catastale   | 1.641,25   | 1.641,25   | AGENZIA FORESTALE REGIONALE |      |
| 39491                              | TERRENI AGRICOLI   | 1.2.2.02.13.01.001  | Indisponibile  | 127    | 4          | 4.160         | TR        | SAN VEANZO |          | No                            | 28/05/1980           | TRASFERIMENTO A TITOLO GRATUITO | Valore catastale   | 550,88   | 550,88   | AGENZIA FORESTALE REGIONALE |      |
| 39492                              | TERRENI AGRICOLI   | 1.2.2.02.13.01.001  | Indisponibile  | 127    | 5          | 486.390       | TR        | SAN VEANZO |          | No                            | 10/07/1975           | TRASFERIMENTO A TITOLO GRATUITO | Valore catastale   | 36.738,00  | 36.738,00  | AGENZIA FORESTALE REGIONALE |      |
| 39493                              | TERRENI AGRICOLI   | 1.2.2.02.13.01.001  | Indisponibile  | 127    | 6          | 14.310        | TR        | SAN VEANZO |          | No                            | 28/05/1980           | TRASFERIMENTO A TITOLO GRATUITO | Valore catastale   | 3.003,00   | 3.003,00   | AGENZIA FORESTALE REGIONALE |      |
| 39494                              | TERRENI AGRICOLI   | 1.2.2.02.13.01.001  | Indisponibile  | 127    | 7          | 8.540         | TR        | SAN VEANZO |          | No                            | 28/05/1980           | TRASFERIMENTO A TITOLO GRATUITO | Valore catastale   | 1.792,38   | 1.792,38   | AGENZIA FORESTALE REGIONALE |      |
| 39495                              | TERRENI AGRICOLI   | 1.2.2.02.13.01.001  | Indisponibile  | 127    | 8          | 34.070        | TR        | SAN VEANZO |          | No                            | 28/05/1980           | TRASFERIMENTO A TITOLO GRATUITO | Valore catastale   | 6.727,50   | 6.727,50   | AGENZIA FORESTALE REGIONALE |      |
| 39496                              | TERRENI AGRICOLI   | 1.2.2.02.13.01.001  | Indisponibile  | 127    | 9          | 5.870         | TR        | SAN VEANZO |          | No                            | 28/05/1980           | TRASFERIMENTO A TITOLO GRATUITO | Valore catastale   | 1.231,75   | 1.231,75   | AGENZIA FORESTALE REGIONALE |      |
| 39497                              | TERRENI AGRICOLI   | 1.2.2.02.13.01.001  | Indisponibile  | 127    | 10         | 790           | TR        | SAN VEANZO |          | No                            | 10/07/1975           | TRASFERIMENTO A TITOLO GRATUITO | Valore catastale   | 92,63  | 92,63  | AGENZIA FORESTALE REGIONALE |      |
| 39498                              | TERRENI AGRICOLI   | 1.2.2.02.13.01.001  | Indisponibile  | 127    | 11         | 14.300        | TR        | SAN VEANZO |          | No                            | 28/05/1980           | TRASFERIMENTO A TITOLO GRATUITO | Valore catastale   | 2.999,75   | 2.999,75   | AGENZIA FORESTALE REGIONALE |      |
| 39499                              | TERRENI AGRICOLI   | 1.2.2.02.13.01.001  | Indisponibile  | 128    | 1          | 259.700       | TR        | SAN VEANZO |          | No                            | 10/07/1975           | TRASFERIMENTO A TITOLO GRATUITO | Valore catastale   | 34.872,50  | 34.872,50  | AGENZIA FORESTALE REGIONALE |      |
| 39500                              | TERRENI AGRICOLI   | 1.2.2.02.13.01.001  | Indisponibile  | 128    | 2          | 28.730        | TR        | SAN VEANZO |          | No                            | 10/07/1975           | TRASFERIMENTO A TITOLO GRATUITO | Valore catastale   | 8.438,63   | 8.438,63   | AGENZIA FORESTALE REGIONALE |      |
| 39501                              | TERRENI AGRICOLI   | 1.2.2.02.13.01.001  | Indisponibile  | 128    | 3          | 7.120         | TR        | SAN VEANZO |          | No                            | 10/07/1975           | TRASFERIMENTO A TITOLO GRATUITO | Valore catastale   | 2.091,38   | 2.091,38   | AGENZIA FORESTALE REGIONALE |      |
| 39502                              | TERRENI AGRICOLI   | 1.2.2.02.13.01.001  | Indisponibile  | 128    | 4          | 8.780         | TR        | SAN VEANZO |          | No                            | 10/07/1975           | TRASFERIMENTO A TITOLO GRATUITO | Valore catastale   | 2.578,88   | 2.578,88   | AGENZIA FORESTALE REGIONALE |      |
| 39503                              | TERRENI AGRICOLI   | 1.2.2.02.13.01.001  | Indisponibile  | 128    | 7          | 9.810         | TR        | SAN VEANZO |          | No                            | 10/07/1975           | TRASFERIMENTO A TITOLO GRATUITO | Valore catastale   | 2.881,13   | 2.881,13   | AGENZIA FORESTALE REGIONALE |      |
| 39504                              | TERRENI AGRICOLI   | 1.2.2.02.13.01.001  | Indisponibile  | 128    | 8          | 142.970       | TR        | SAN VEANZO |          | No                            | 10/07/1975           | TRASFERIMENTO A TITOLO GRATUITO | Valore catastale   | 10.798,13  | 10.798,13  | AGENZIA FORESTALE REGIONALE |      |
| 39505                              | TERRENI AGRICOLI   | 1.2.2.02.13.01.001  | Indisponibile  | 128    | 9          | 13.980        | TR        | SAN VEANZO |          | No                            | 10/07/1975           | TRASFERIMENTO A TITOLO GRATUITO | Valore catastale   | 4.099,88   | 4.099,88   | AGENZIA FORESTALE REGIONALE |      |
| 39506                              | TERRENI AGRICOLI   | 1.2.2.02.13.01.001  | Indisponibile  | 128    | 10         | 7.620         | TR        | SAN VEANZO |          | No                            | 10/07/1975           | TRASFERIMENTO A TITOLO GRATUITO | Valore catastale   | 3.516,50   | 3.516,50   | AGENZIA FORESTALE REGIONALE |      |
| 39507                              | TERRENI AGRICOLI   | 1.2.2.02.13.01.001  | Indisponibile  | 128    | 11         | 3.320         | TR        | SAN VEANZO |          | No                            | 10/07/1975           | TRASFERIMENTO A TITOLO GRATUITO | Valore catastale   | 82,88  | 82,88  | AGENZIA FORESTALE REGIONALE |      |
| 39508                              | TERRENI AGRICOLI   | 1.2.2.02.13.01.001  | Indisponibile  | 128    | 12         | 23.770        | TR        | SAN VEANZO |          | No                            | 10/07/1975           | TRASFERIMENTO A TITOLO GRATUITO | Valore catastale   | 6.982,63   | 6.982,63   | AGENZIA FORESTALE REGIONALE |      |
| 39509                              | TERRENI AGRICOLI   | 1.2.2.02.13.01.001  | Indisponibile  | 128    | 13         | 5.500         | TR        | SAN VEANZO |          | No                            | 10/07/1975           | TRASFERIMENTO A TITOLO GRATUITO | Valore catastale   | 416,00   | 416,00   | AGENZIA FORESTALE REGIONALE |      |
| 39510                              | TERRENI AGRICOLI   | 1.2.2.02.13.01.001  | Indisponibile  | 128    | 14         | 2.100         | TR        | SAN VEANZO |          | No                            | 10/07/1975           | TRASFERIMENTO A TITOLO GRATUITO | Valore catastale   | 617,50   | 617,50   | AGENZIA FORESTALE REGIONALE |      |
| 39511                              | TERRENI AGRICOLI   | 1.2.2.02.13.01.001  | Indisponibile  | 128    | 15         | 134.540       | TR        | SAN VEANZO |          | No                            | 10/07/1975           | TRASFERIMENTO A TITOLO GRATUITO | Valore catastale   | 9.033,38   | 9.033,38   | AGENZIA FORESTALE REGIONALE |      |
| 39512                              | TERRENI AGRICOLI   | 1.2.2.02.13.01.001  | Indisponibile  | 128    | 16         | 126.830       | TR        | SAN VEANZO |          | No                            | 10/07/1975           | TRASFERIMENTO A TITOLO GRATUITO | Valore catastale   | 21.287,50  | 21.287,50  | AGENZIA FORESTALE REGIONALE |      |
| 39513                              | TERRENI AGRICOLI   | 1.2.2.02.13.01.001  | Indisponibile  | 129    | 1          | 12.080        | TR        | SAN VEANZO |          | No                            | 10/07/1975           | TRASFERIMENTO A TITOLO GRATUITO | Valore catastale   | 3.549,00   | 3.549,00   | AGENZIA FORESTALE REGIONALE |      |
| 39514                              | TERRENI AGRICOLI   | 1.2.2.02.13.01.001  | Indisponibile  | 129    | 2          | 125.340       | TR        | SAN VEANZO |          | No                            | 10/07/1975           | TRASFERIMENTO A TITOLO GRATUITO | Valore catastale   | 13.674,38  | 13.674,38  | AGENZIA FORESTALE REGIONALE |      |
| 39515                              | TERRENI AGRICOLI   | 1.2.2.02.13.01.001  | Indisponibile  | 129    | 3          | 1.300         | TR        | SAN VEANZO |          | No                            | 10/07/1975           | TRASFERIMENTO A TITOLO GRATUITO | Valore catastale   | 217,75   | 217,75   | AGENZIA FORESTALE REGIONALE |      |
| 39516                              | TERRENI AGRICOLI   | 1.2.2.02.13.01.001  | Indisponibile  | 129    | 4          | 103.540       | TR        | SAN VEANZO |          | No                            | 10/07/1975           | TRASFERIMENTO A TITOLO GRATUITO | Valore catastale   | 13.903,50  | 13.903,50  | AGENZIA FORESTALE REGIONALE |      |
| 39517                              | TERRENI AGRICOLI   | 1.2.2.02.13.01.001  | Indisponibile  | 129    | 5          | 126.320       | TR        | SAN VEANZO |          | No                            | 10/07/1975           | TRASFERIMENTO A TITOLO GRATUITO | Valore catastale   | 13.781,63  | 13.781,63  | AGENZIA FORESTALE REGIONALE |      |
| 39518                              | TERRENI AGRICOLI   | 1.2.2.02.13.01.001  | Indisponibile  | 129    | 6          | 7.320         | TR        | SAN VEANZO |          | No                            | 10/07/1975           | TRASFERIMENTO A TITOLO GRATUITO | Valore catastale   | 2.149,88   | 2.149,88   | AGENZIA FORESTALE REGIONALE |      |

**PATRIMONIO IMMOBILIARE REGIONE UMBRIA**  
**Prospetto Terreni al 31/12/2017**

| Numero identificativo (da sistema informativo) | Classificazione secondo il piano dei conti dello Stato Patrimoniale in base al D.lgs. 118/2011 (descrizione) | Classificazione secondo il piano dei conti dello Stato Patrimoniale in base al D.lgs. 118/2011 (Codice) | Classificazione ai sensi del codice civile (demaniale, disponibile, indisponibile) | Foglio | Particella | Superficie mq | Provincia | Comune      | Località | Bene soggetto ad ammortamento | Data di acquisizione | Modalità di acquisizione        | Criterio di valutazione secondo i principi del D.lgs. 118/2011 | Valore dell'immobile secondo i principi del D.lgs. 118/2011 al 31/12/2017 (euro) | Valore dell'immobile secondo i principi del D.lgs. 118/2011 al 31/12/2016 (euro) | Ente Gestore                | Note |
|--|--|---|--|--------|------------|---------------|-----------|-------------|----------|-------------------------------|----------------------|---------------------------------|--|--|--|-----------------------------|------|
| 39519  | TERRENI AGRICOLI   | 1.2.2.02.13.01.001  | Indisponibile  | 129    | 7          | 130           | TR        | SAN VEMANZO |          | No                            | 10/07/1975           | TRASFERIMENTO A TITOLO GRATUITO | Valore catastale   | 21,13  | 21,13  | AGENZIA FORESTALE REGIONALE |      |
| 39520  | TERRENI AGRICOLI   | 1.2.2.02.13.01.001  | Indisponibile  | 129    | 9          | 33.980        | TR        | SAN VEMANZO |          | No                            | 10/07/1975           | TRASFERIMENTO A TITOLO GRATUITO | Valore catastale   | 9.980,75   | 9.980,75   | AGENZIA FORESTALE REGIONALE |      |
| 39521  | TERRENI AGRICOLI   | 1.2.2.02.13.01.001  | Indisponibile  | 129    | 15         | 115.590       | TR        | SAN VEMANZO |          | No                            | 10/07/1975           | TRASFERIMENTO A TITOLO GRATUITO | Valore catastale   | 8.731,13   | 8.731,13   | AGENZIA FORESTALE REGIONALE |      |
| 39522  | TERRENI AGRICOLI   | 1.2.2.02.13.01.001  | Indisponibile  | 129    | 17         | 94.760        | TR        | SAN VEMANZO |          | No                            | 10/07/1975           | TRASFERIMENTO A TITOLO GRATUITO | Valore catastale   | 12.723,75  | 12.723,75  | AGENZIA FORESTALE REGIONALE |      |
| 39523  | TERRENI AGRICOLI   | 1.2.2.02.13.01.001  | Indisponibile  | 129    | 18         | 210           | TR        | SAN VEMANZO |          | No                            | 10/07/1975           | TRASFERIMENTO A TITOLO GRATUITO | Valore catastale   | 8,13   | 8,13   | AGENZIA FORESTALE REGIONALE |      |
| 39524  | TERRENI AGRICOLI   | 1.2.2.02.13.01.001  | Indisponibile  | 129    | 19         | 27.540        | TR        | SAN VEMANZO |          | No                            | 10/07/1975           | TRASFERIMENTO A TITOLO GRATUITO | Valore catastale   | 11.557,00  | 11.557,00  | AGENZIA FORESTALE REGIONALE |      |
| 39525  | TERRENI AGRICOLI   | 1.2.2.02.13.01.001  | Indisponibile  | 129    | 20         | 11.850        | TR        | SAN VEMANZO |          | No                            | 10/07/1975           | TRASFERIMENTO A TITOLO GRATUITO | Valore catastale   | 1.790,75   | 1.790,75   | AGENZIA FORESTALE REGIONALE |      |
| 39526  | TERRENI AGRICOLI   | 1.2.2.02.13.01.001  | Indisponibile  | 129    | 21         | 15.520        | TR        | SAN VEMANZO |          | No                            | 10/07/1975           | TRASFERIMENTO A TITOLO GRATUITO | Valore catastale   | 2.257,13   | 2.257,13   | AGENZIA FORESTALE REGIONALE |      |
| 39527  | TERRENI AGRICOLI   | 1.2.2.02.13.01.001  | Indisponibile  | 129    | 22         | 35.330        | TR        | SAN VEMANZO |          | No                            | 10/07/1975           | TRASFERIMENTO A TITOLO GRATUITO | Valore catastale   | 886,88   | 886,88   | AGENZIA FORESTALE REGIONALE |      |
| 39528  | TERRENI AGRICOLI   | 1.2.2.02.13.01.001  | Indisponibile  | 130    | 1          | 70.510        | TR        | SAN VEMANZO |          | No                            | 28/05/1980           | TRASFERIMENTO A TITOLO GRATUITO | Valore catastale   | 16.521,38  | 16.521,38  | AGENZIA FORESTALE REGIONALE |      |
| 39529  | TERRENI AGRICOLI   | 1.2.2.02.13.01.001  | Indisponibile  | 130    | 2          | 10.330        | TR        | SAN VEMANZO |          | No                            | 28/05/1980           | TRASFERIMENTO A TITOLO GRATUITO | Valore catastale   | 1.768,00   | 1.768,00   | AGENZIA FORESTALE REGIONALE |      |
| 39530  | TERRENI AGRICOLI   | 1.2.2.02.13.01.001  | Indisponibile  | 130    | 14         | 18.450        | TR        | SAN VEMANZO |          | No                            | 28/05/1980           | TRASFERIMENTO A TITOLO GRATUITO | Valore catastale   | 2.013,38   | 2.013,38   | AGENZIA FORESTALE REGIONALE |      |
| 39531  | TERRENI AGRICOLI   | 1.2.2.02.13.01.001  | Indisponibile  | 130    | 15         | 880           | TR        | SAN VEMANZO |          | No                            | 28/05/1980           | TRASFERIMENTO A TITOLO GRATUITO | Valore catastale   | 147,88   | 147,88   | AGENZIA FORESTALE REGIONALE |      |
| 39532  | TERRENI AGRICOLI   | 1.2.2.02.13.01.001  | Indisponibile  | 130    | 16         | 6.880         | TR        | SAN VEMANZO |          | No                            | 10/07/1975           | TRASFERIMENTO A TITOLO GRATUITO | Valore catastale   | 520,00   | 520,00   | AGENZIA FORESTALE REGIONALE |      |
| 39533  | TERRENI AGRICOLI   | 1.2.2.02.13.01.001  | Indisponibile  | 130    | 17         | 760           | TR        | SAN VEMANZO |          | No                            | 10/07/1975           | TRASFERIMENTO A TITOLO GRATUITO | Valore catastale   | 159,25   | 159,25   | AGENZIA FORESTALE REGIONALE |      |
| 39534  | TERRENI AGRICOLI   | 1.2.2.02.13.01.001  | Indisponibile  | 130    | 18         | 34.400        | TR        | SAN VEMANZO |          | No                            | 10/07/1975           | TRASFERIMENTO A TITOLO GRATUITO | Valore catastale   | 1.443,00   | 1.443,00   | AGENZIA FORESTALE REGIONALE |      |
| 39535  | TERRENI AGRICOLI   | 1.2.2.02.13.01.001  | Indisponibile  | 130    | 21         | 11.280        | TR        | SAN VEMANZO |          | No                            | 10/07/1975           | TRASFERIMENTO A TITOLO GRATUITO | Valore catastale   | 1.608,75   | 1.608,75   | AGENZIA FORESTALE REGIONALE |      |
| 39536  | TERRENI AGRICOLI   | 1.2.2.02.13.01.001  | Indisponibile  | 130    | 23         | 2.420         | TR        | SAN VEMANZO |          | No                            | 28/05/1980           | TRASFERIMENTO A TITOLO GRATUITO | Valore catastale   | 383,50   | 383,50   | AGENZIA FORESTALE REGIONALE |      |
| 39537  | TERRENI AGRICOLI   | 1.2.2.02.13.01.001  | Indisponibile  | 130    | 24         | 1.230         | TR        | SAN VEMANZO |          | No                            | 28/05/1980           | TRASFERIMENTO A TITOLO GRATUITO | Valore catastale   | 175,50   | 175,50   | AGENZIA FORESTALE REGIONALE |      |
| 39538  | TERRENI AGRICOLI   | 1.2.2.02.13.01.001  | Indisponibile  | 130    | 25         | 250           | TR        | SAN VEMANZO |          | No                            | 10/07/1975           | TRASFERIMENTO A TITOLO GRATUITO | Valore catastale   | 105,63   | 105,63   | AGENZIA FORESTALE REGIONALE |      |
| 39539  | TERRENI AGRICOLI   | 1.2.2.02.13.01.001  | Indisponibile  | 130    | 26         | 200           | TR        | SAN VEMANZO |          | No                            | 10/07/1975           | TRASFERIMENTO A TITOLO GRATUITO | Valore catastale   | 84,50  | 84,50  | AGENZIA FORESTALE REGIONALE |      |
| 39540  | TERRENI AGRICOLI   | 1.2.2.02.13.01.001  | Indisponibile  | 130    | 27         | 560.440       | TR        | SAN VEMANZO |          | No                            | 10/07/1975           | TRASFERIMENTO A TITOLO GRATUITO | Valore catastale   | 42.331,25  | 42.331,25  | AGENZIA FORESTALE REGIONALE |      |
| 39541  | TERRENI AGRICOLI   | 1.2.2.02.13.01.001  | Indisponibile  | 130    | 28         | 8.770         | TR        | SAN VEMANZO |          | No                            | 10/07/1975           | TRASFERIMENTO A TITOLO GRATUITO | Valore catastale   | 957,13   | 957,13   | AGENZIA FORESTALE REGIONALE |      |
| 39542  | TERRENI AGRICOLI   | 1.2.2.02.13.01.001  | Indisponibile  | 130    | 29         | 73.950        | TR        | SAN VEMANZO |          | No                            | 10/07/1975           | TRASFERIMENTO A TITOLO GRATUITO | Valore catastale   | 5.555,88   | 5.555,88   | AGENZIA FORESTALE REGIONALE |      |
| 39543  | TERRENI AGRICOLI   | 1.2.2.02.13.01.001  | Indisponibile  | 130    | 33         | 24.340        | TR        | SAN VEMANZO |          | No                            | 28/05/1980           | TRASFERIMENTO A TITOLO GRATUITO | Valore catastale   | 1.022,13   | 1.022,13   | AGENZIA FORESTALE REGIONALE |      |
| 39544  | TERRENI AGRICOLI   | 1.2.2.02.13.01.001  | Indisponibile  | 130    | 39         | 3.270         | TR        | SAN VEMANZO |          | No                            | 10/07/1975           | TRASFERIMENTO A TITOLO GRATUITO | Valore catastale   | 960,38   | 960,38   | AGENZIA FORESTALE REGIONALE |      |
| 39546  | TERRENI AGRICOLI   | 1.2.2.02.13.01.001  | Indisponibile  | 131    | 13         | 21.640        | TR        | SAN VEMANZO |          | No                            | 10/07/1975           | TRASFERIMENTO A TITOLO GRATUITO | Valore catastale   | 9.986,88   | 9.986,88   | AGENZIA FORESTALE REGIONALE |      |
| 39547  | TERRENI AGRICOLI   | 1.2.2.02.13.01.001  | Indisponibile  | 131    | 14         | 11.130        | TR        | SAN VEMANZO |          | No                            | 10/07/1975           | TRASFERIMENTO A TITOLO GRATUITO | Valore catastale   | 840,13   | 840,13   | AGENZIA FORESTALE REGIONALE |      |
| 39548  | TERRENI AGRICOLI   | 1.2.2.02.13.01.001  | Indisponibile  | 131    | 15         | 540           | TR        | SAN VEMANZO |          | No                            | 10/07/1975           | TRASFERIMENTO A TITOLO GRATUITO | Valore catastale   | 339,63   | 339,63   | AGENZIA FORESTALE REGIONALE |      |
| 39549  | TERRENI AGRICOLI   | 1.2.2.02.13.01.001  | Indisponibile  | 131    | 17         | 4.530         | TR        | SAN VEMANZO |          | No                            | 10/07/1975           | TRASFERIMENTO A TITOLO GRATUITO | Valore catastale   | 190,13   | 190,13   | AGENZIA FORESTALE REGIONALE |      |
| 39550  | TERRENI AGRICOLI   | 1.2.2.02.13.01.001  | Indisponibile  | 131    | 62         | 86.160        | TR        | SAN VEMANZO |          | No                            | 10/07/1975           | TRASFERIMENTO A TITOLO GRATUITO | Valore catastale   | 13.016,25  | 13.016,25  | AGENZIA FORESTALE REGIONALE |      |
| 39552  | TERRENI AGRICOLI   | 1.2.2.02.13.01.001  | Indisponibile  | 132    | 1          | 950           | TR        | SAN VEMANZO |          | No                            | 10/07/1975           | TRASFERIMENTO A TITOLO GRATUITO | Valore catastale   | 0,00   | 0,00   | AGENZIA FORESTALE REGIONALE |      |
| 39553  | TERRENI AGRICOLI   | 1.2.2.02.13.01.001  | Indisponibile  | 132    | 2          | 3.840         | TR        | SAN VEMANZO |          | No                            | 10/07/1975           | TRASFERIMENTO A TITOLO GRATUITO | Valore catastale   | 160,88   | 160,88   | AGENZIA FORESTALE REGIONALE |      |

**PATRIMONIO IMMOBILIARE REGIONE UMBRIA**  
**Prospetto Terreni al 31/12/2017**

| Numero identificativo (da sistema informativo) | Classificazione secondo il piano dei conti dello Stato Patrimoniale in base al D.lgs. 118/2011 (descrizione) | Classificazione secondo il piano dei conti dello Stato Patrimoniale in base al D.lgs. 118/2011 (Codice) | Classificazione ai sensi del codice civile (demaniale, disponibile, indisponibile) | Foglio | Particella | Superficie mq | Provincia | Comune     | Località | Bene soggetto ad ammortamento | Data di acquisizione | Modalità di acquisizione        | Criterio di valutazione secondo i principi del D.lgs. 118/2011 | Valore dell'immobile secondo i principi del D.lgs. 118/2011 al 31/12/2017 (euro) | Valore dell'immobile secondo i principi del D.lgs. 118/2011 al 31/12/2016 (euro) | Eme Gestore                 | Note |
|--|--|---|--|--------|------------|---------------|-----------|------------|----------|-------------------------------|----------------------|---------------------------------|--|--|--|-----------------------------|------|
| 39554  | TERRENI AGRICOLI   | 1.2.2.02.13.01.001  | Indisponibile  | 132    | 4          | 80,390        | TR        | SAN VEANZO |          | No                            | 10/07/1975           | TRASFERIMENTO A TITOLO GRATUITO | Valore catastale   | 8.791,25   | 8.791,25   | AGENZIA FORESTALE REGIONALE |      |
| 39555  | TERRENI AGRICOLI   | 1.2.2.02.13.01.001  | Indisponibile  | 132    | 15         | 30,750        | TR        | SAN VEANZO |          | No                            | 10/07/1975           | TRASFERIMENTO A TITOLO GRATUITO | Valore catastale   | 9.031,75   | 9.031,75   | AGENZIA FORESTALE REGIONALE |      |
| 39556  | TERRENI AGRICOLI   | 1.2.2.02.13.01.001  | Indisponibile  | 135    | 3          | 15,870        | TR        | SAN VEANZO |          | No                            | 10/07/1975           | TRASFERIMENTO A TITOLO GRATUITO | Valore catastale   | 1.863,88   | 1.863,88   | AGENZIA FORESTALE REGIONALE |      |
| 39557  | TERRENI AGRICOLI   | 1.2.2.02.13.01.001  | Indisponibile  | 135    | 4          | 1,630         | TR        | SAN VEANZO |          | No                            | 28/05/1980           | TRASFERIMENTO A TITOLO GRATUITO | Valore catastale   | 260,00   | 260,00   | AGENZIA FORESTALE REGIONALE |      |
| 39558  | TERRENI AGRICOLI   | 1.2.2.02.13.01.001  | Indisponibile  | 135    | 5          | 11,170        | TR        | SAN VEANZO |          | No                            | 28/05/1980           | TRASFERIMENTO A TITOLO GRATUITO | Valore catastale   | 2.343,25   | 2.343,25   | AGENZIA FORESTALE REGIONALE |      |
| 39559  | TERRENI AGRICOLI   | 1.2.2.02.13.01.001  | Indisponibile  | 135    | 6          | 22,140        | TR        | SAN VEANZO |          | No                            | 28/05/1980           | TRASFERIMENTO A TITOLO GRATUITO | Valore catastale   | 3.716,38   | 3.716,38   | AGENZIA FORESTALE REGIONALE |      |
| 39560  | TERRENI AGRICOLI   | 1.2.2.02.13.01.001  | Indisponibile  | 135    | 7          | 4,870         | TR        | SAN VEANZO |          | No                            | 28/05/1980           | TRASFERIMENTO A TITOLO GRATUITO | Valore catastale   | 817,38   | 817,38   | AGENZIA FORESTALE REGIONALE |      |
| 39561  | TERRENI AGRICOLI   | 1.2.2.02.13.01.001  | Indisponibile  | 135    | 12         | 32,880        | TR        | SAN VEANZO |          | No                            | 10/07/1975           | TRASFERIMENTO A TITOLO GRATUITO | Valore catastale   | 5.518,50   | 5.518,50   | AGENZIA FORESTALE REGIONALE |      |
| 39562  | TERRENI AGRICOLI   | 1.2.2.02.13.01.001  | Indisponibile  | 135    | 13         | 8,870         | TR        | SAN VEANZO |          | No                            | 10/07/1975           | TRASFERIMENTO A TITOLO GRATUITO | Valore catastale   | 377,00   | 377,00   | AGENZIA FORESTALE REGIONALE |      |
| 39563  | TERRENI AGRICOLI   | 1.2.2.02.13.01.001  | Indisponibile  | 135    | 14         | 8,870         | TR        | SAN VEANZO |          | No                            | 10/07/1975           | TRASFERIMENTO A TITOLO GRATUITO | Valore catastale   | 364,00   | 364,00   | AGENZIA FORESTALE REGIONALE |      |
| 39564  | TERRENI AGRICOLI   | 1.2.2.02.13.01.001  | Indisponibile  | 135    | 15         | 28,940        | TR        | SAN VEANZO |          | No                            | 10/07/1975           | TRASFERIMENTO A TITOLO GRATUITO | Valore catastale   | 4.708,00   | 4.708,00   | AGENZIA FORESTALE REGIONALE |      |
| 39565  | TERRENI AGRICOLI   | 1.2.2.02.13.01.001  | Indisponibile  | 135    | 16         | 22,050        | TR        | SAN VEANZO |          | No                            | 10/07/1975           | TRASFERIMENTO A TITOLO GRATUITO | Valore catastale   | 2.590,25   | 2.590,25   | AGENZIA FORESTALE REGIONALE |      |
| 39566  | TERRENI AGRICOLI   | 1.2.2.02.13.01.001  | Indisponibile  | 135    | 17         | 38,420        | TR        | SAN VEANZO |          | No                            | 28/05/1980           | TRASFERIMENTO A TITOLO GRATUITO | Valore catastale   | 4.514,25   | 4.514,25   | AGENZIA FORESTALE REGIONALE |      |
| 39567  | TERRENI AGRICOLI   | 1.2.2.02.13.01.001  | Indisponibile  | 135    | 24         | 7,830         | TR        | SAN VEANZO |          | No                            | 10/07/1975           | TRASFERIMENTO A TITOLO GRATUITO | Valore catastale   | 328,25   | 328,25   | AGENZIA FORESTALE REGIONALE |      |
| 39568  | TERRENI AGRICOLI   | 1.2.2.02.13.01.001  | Indisponibile  | 135    | 25         | 20,380        | TR        | SAN VEANZO |          | No                            | 10/07/1975           | TRASFERIMENTO A TITOLO GRATUITO | Valore catastale   | 862,88   | 862,88   | AGENZIA FORESTALE REGIONALE |      |
| 39569  | TERRENI AGRICOLI   | 1.2.2.02.13.01.001  | Indisponibile  | 135    | 26         | 9,120         | TR        | SAN VEANZO |          | No                            | 10/07/1975           | TRASFERIMENTO A TITOLO GRATUITO | Valore catastale   | 1.301,63   | 1.301,63   | AGENZIA FORESTALE REGIONALE |      |
| 39570  | TERRENI AGRICOLI   | 1.2.2.02.13.01.001  | Indisponibile  | 135    | 27         | 155,860       | TR        | SAN VEANZO |          | No                            | 10/07/1975           | TRASFERIMENTO A TITOLO GRATUITO | Valore catastale   | 26.160,88  | 26.160,88  | AGENZIA FORESTALE REGIONALE |      |
| 39571  | TERRENI AGRICOLI   | 1.2.2.02.13.01.001  | Indisponibile  | 135    | 28         | 19,500        | TR        | SAN VEANZO |          | No                            | 10/07/1975           | TRASFERIMENTO A TITOLO GRATUITO | Valore catastale   | 2.127,13   | 2.127,13   | AGENZIA FORESTALE REGIONALE |      |
| 39572  | TERRENI AGRICOLI   | 1.2.2.02.13.01.001  | Indisponibile  | 135    | 31         | 2,870         | TR        | SAN VEANZO |          | No                            | 10/07/1975           | TRASFERIMENTO A TITOLO GRATUITO | Valore catastale   | 120,25   | 120,25   | AGENZIA FORESTALE REGIONALE |      |
| 39573  | TERRENI AGRICOLI   | 1.2.2.02.13.01.001  | Indisponibile  | 135    | 33         | 3,770         | TR        | SAN VEANZO |          | No                            | 28/05/1980           | TRASFERIMENTO A TITOLO GRATUITO | Valore catastale   | 791,38   | 791,38   | AGENZIA FORESTALE REGIONALE |      |
| 39574  | TERRENI AGRICOLI   | 1.2.2.02.13.01.001  | Indisponibile  | 135    | 34         | 2,530         | TR        | SAN VEANZO |          | No                            | 10/07/1975           | TRASFERIMENTO A TITOLO GRATUITO | Valore catastale   | 403,00   | 403,00   | AGENZIA FORESTALE REGIONALE |      |
| 39575  | TERRENI AGRICOLI   | 1.2.2.02.13.01.001  | Indisponibile  | 135    | 35         | 130,050       | TR        | SAN VEANZO |          | No                            | 10/07/1975           | TRASFERIMENTO A TITOLO GRATUITO | Valore catastale   | 21.828,63  | 21.828,63  | AGENZIA FORESTALE REGIONALE |      |
| 39576  | TERRENI AGRICOLI   | 1.2.2.02.13.01.001  | Indisponibile  | 135    | 36         | 16,150        | TR        | SAN VEANZO |          | No                            | 10/07/1975           | TRASFERIMENTO A TITOLO GRATUITO | Valore catastale   | 677,63   | 677,63   | AGENZIA FORESTALE REGIONALE |      |
| 39577  | TERRENI AGRICOLI   | 1.2.2.02.13.01.001  | Indisponibile  | 135    | 37         | 19,450        | TR        | SAN VEANZO |          | No                            | 10/07/1975           | TRASFERIMENTO A TITOLO GRATUITO | Valore catastale   | 815,75   | 815,75   | AGENZIA FORESTALE REGIONALE |      |
| 39578  | TERRENI AGRICOLI   | 1.2.2.02.13.01.001  | Indisponibile  | 135    | 44         | 54,700        | TR        | SAN VEANZO |          | No                            | 10/07/1975           | TRASFERIMENTO A TITOLO GRATUITO | Valore catastale   | 2.296,13   | 2.296,13   | AGENZIA FORESTALE REGIONALE |      |
| 39579  | TERRENI AGRICOLI   | 1.2.2.02.13.01.001  | Indisponibile  | 136    | 14         | 2,200         | TR        | SAN VEANZO |          | No                            | 10/07/1975           | TRASFERIMENTO A TITOLO GRATUITO | Valore catastale   | 258,38   | 258,38   | AGENZIA FORESTALE REGIONALE |      |
| 39580  | TERRENI AGRICOLI   | 1.2.2.02.13.01.001  | Indisponibile  | 136    | 15         | 4,950         | TR        | SAN VEANZO |          | No                            | 10/07/1975           | TRASFERIMENTO A TITOLO GRATUITO | Valore catastale   | 591,75   | 591,75   | AGENZIA FORESTALE REGIONALE |      |
| 39582  | TERRENI AGRICOLI   | 1.2.2.02.13.01.001  | Indisponibile  | 136    | 18         | 9,820         | TR        | SAN VEANZO |          | No                            | 10/07/1975           | TRASFERIMENTO A TITOLO GRATUITO | Valore catastale   | 412,75   | 412,75   | AGENZIA FORESTALE REGIONALE |      |
| 39583  | TERRENI AGRICOLI   | 1.2.2.02.13.01.001  | Indisponibile  | 136    | 19         | 8,680         | TR        | SAN VEANZO |          | No                            | 10/07/1975           | TRASFERIMENTO A TITOLO GRATUITO | Valore catastale   | 656,50   | 656,50   | AGENZIA FORESTALE REGIONALE |      |
| 39584  | TERRENI AGRICOLI   | 1.2.2.02.13.01.001  | Indisponibile  | 136    | 20         | 76,330        | TR        | SAN VEANZO |          | No                            | 10/07/1975           | TRASFERIMENTO A TITOLO GRATUITO | Valore catastale   | 22.420,13  | 22.420,13  | AGENZIA FORESTALE REGIONALE |      |
| 39585  | TERRENI AGRICOLI   | 1.2.2.02.13.01.001  | Indisponibile  | 136    | 22         | 11,230        | TR        | SAN VEANZO |          | No                            | 10/07/1975           | TRASFERIMENTO A TITOLO GRATUITO | Valore catastale   | 471,25   | 471,25   | AGENZIA FORESTALE REGIONALE |      |
| 39586  | TERRENI AGRICOLI   | 1.2.2.02.13.01.001  | Indisponibile  | 136    | 23         | 35,760        | TR        | SAN VEANZO |          | No                            | 10/07/1975           | TRASFERIMENTO A TITOLO GRATUITO | Valore catastale   | 900,25   | 900,25   | AGENZIA FORESTALE REGIONALE |      |
| 39587  | TERRENI AGRICOLI   | 1.2.2.02.13.01.001  | Indisponibile  | 136    | 24         | 119,190       | TR        | SAN VEANZO |          | No                            | 10/07/1975           | TRASFERIMENTO A TITOLO GRATUITO | Valore catastale   | 9.002,50   | 9.002,50   | AGENZIA FORESTALE REGIONALE |      |

**PATRIMONIO IMMOBILIARE REGIONE UMBRIA**  
**Prospetto Terreni al 31/12/2017**

| Numero identificativo (da sistema informativo) | Classificazione secondo il piano dei conti dello Stato Patrimoniale in base al D.lgs. 118/2011 (descrizione) | Classificazione secondo il piano dei conti dello Stato Patrimoniale in base al D.lgs. 118/2011 (Codice) | Classificazione ai sensi del codice civile (demaniale, disponibile, indisponibile) | Foglio | Particella | Superficie mq | Provincia | Comune     | Località    | Bene soggetto ad ammortamento | Data di acquisizione | Modalità di acquisizione        | Criterio di valutazione secondo i principi del D.lgs. 118/2011 | Valore dell'immobile secondo i principi del D.lgs. 118/2011 al 31/12/2017 (euro) | Valore dell'immobile secondo i principi del D.lgs. 118/2011 al 31/12/2016 (euro) | Eme Gestore                 | Note |
|--|--|---|--|--------|------------|---------------|-----------|------------|-------------|-------------------------------|----------------------|---------------------------------|--|--|--|-----------------------------|------|
| 39588  | TERRENI AGRICOLI   | 1.2.2.02.13.01.001  | Indisponibile  | 136    | 25         | 4.840         | TR        | SAN VEANZO |             | No                            | 10/07/1975           | TRASFERIMENTO A TITOLO GRATUITO | Valore catastale   | 203,13   | 203,13   | AGENZIA FORESTALE REGIONALE |      |
| 39589  | TERRENI AGRICOLI   | 1.2.2.02.13.01.001  | Indisponibile  | 136    | 26         | 26.320        | TR        | SAN VEANZO |             | No                            | 10/07/1975           | TRASFERIMENTO A TITOLO GRATUITO | Valore catastale   | 7.731,75   | 7.731,75   | AGENZIA FORESTALE REGIONALE |      |
| 39590  | TERRENI AGRICOLI   | 1.2.2.02.13.01.001  | Indisponibile  | 136    | 27         | 500           | TR        | SAN VEANZO |             | No                            | 10/07/1975           | TRASFERIMENTO A TITOLO GRATUITO | Valore catastale   | 58,50  | 58,50  | AGENZIA FORESTALE REGIONALE |      |
| 39591  | TERRENI AGRICOLI   | 1.2.2.02.13.01.001  | Indisponibile  | 136    | 29         | 7.980         | TR        | SAN VEANZO |             | No                            | 10/07/1975           | TRASFERIMENTO A TITOLO GRATUITO | Valore catastale   | 937,63   | 937,63   | AGENZIA FORESTALE REGIONALE |      |
| 39592  | TERRENI AGRICOLI   | 1.2.2.02.13.01.001  | Indisponibile  | 136    | 31         | 59.730        | TR        | SAN VEANZO |             | No                            | 10/07/1975           | TRASFERIMENTO A TITOLO GRATUITO | Valore catastale   | 4.436,25   | 4.436,25   | AGENZIA FORESTALE REGIONALE |      |
| 39593  | TERRENI AGRICOLI   | 1.2.2.02.13.01.001  | Indisponibile  | 136    | 32         | 800           | TR        | SAN VEANZO |             | No                            | 10/07/1975           | TRASFERIMENTO A TITOLO GRATUITO | Valore catastale   | 60,13  | 60,13  | AGENZIA FORESTALE REGIONALE |      |
| 39594  | TERRENI AGRICOLI   | 1.2.2.02.13.01.001  | Indisponibile  | 136    | 33         | 9.850         | TR        | SAN VEANZO |             | No                            | 10/07/1975           | TRASFERIMENTO A TITOLO GRATUITO | Valore catastale   | 248,63   | 248,63   | AGENZIA FORESTALE REGIONALE |      |
| 39595  | TERRENI AGRICOLI   | 1.2.2.02.13.01.001  | Indisponibile  | 136    | 34         | 61.370        | TR        | SAN VEANZO |             | No                            | 10/07/1975           | TRASFERIMENTO A TITOLO GRATUITO | Valore catastale   | 8.240,38   | 8.240,38   | AGENZIA FORESTALE REGIONALE |      |
| 39596  | TERRENI AGRICOLI   | 1.2.2.02.13.01.001  | Indisponibile  | 136    | 37         | 760           | TR        | SAN VEANZO |             | No                            | 28/05/1980           | TRASFERIMENTO A TITOLO GRATUITO | Valore catastale   | 91,00  | 91,00  | AGENZIA FORESTALE REGIONALE |      |
| 39597  | TERRENI AGRICOLI   | 1.2.2.02.13.01.001  | Indisponibile  | 136    | 39         | 280           | TR        | SAN VEANZO |             | No                            | 08/03/1982           | TRASFERIMENTO A TITOLO GRATUITO | Valore catastale   | 21,13  | 21,13  | AGENZIA FORESTALE REGIONALE |      |
| 39598  | TERRENI AGRICOLI   | 1.2.2.02.13.01.001  | Indisponibile  | 136    | 47         | 760           | TR        | SAN VEANZO | OSPEDALETTO | No                            | 28/05/1980           | TRASFERIMENTO A TITOLO GRATUITO | Valore catastale   | 91,00  | 91,00  | AGENZIA FORESTALE REGIONALE |      |
| 39599  | TERRENI AGRICOLI   | 1.2.2.02.13.01.001  | Indisponibile  | 137    | 1          | 6.650         | TR        | SAN VEANZO |             | No                            | 10/07/1975           | TRASFERIMENTO A TITOLO GRATUITO | Valore catastale   | 2.790,13   | 2.790,13   | AGENZIA FORESTALE REGIONALE |      |
| 39600  | TERRENI AGRICOLI   | 1.2.2.02.13.01.001  | Indisponibile  | 137    | 2          | 11.440        | TR        | SAN VEANZO |             | No                            | 10/07/1975           | TRASFERIMENTO A TITOLO GRATUITO | Valore catastale   | 1.343,88   | 1.343,88   | AGENZIA FORESTALE REGIONALE |      |
| 39601  | TERRENI AGRICOLI   | 1.2.2.02.13.01.001  | Indisponibile  | 137    | 3          | 431.890       | TR        | SAN VEANZO |             | No                            | 10/07/1975           | TRASFERIMENTO A TITOLO GRATUITO | Valore catastale   | 28.996,50  | 28.996,50  | AGENZIA FORESTALE REGIONALE |      |
| 39602  | TERRENI AGRICOLI   | 1.2.2.02.13.01.001  | Indisponibile  | 137    | 4          | 26.100        | TR        | SAN VEANZO |             | No                            | 10/07/1975           | TRASFERIMENTO A TITOLO GRATUITO | Valore catastale   | 3.505,13   | 3.505,13   | AGENZIA FORESTALE REGIONALE |      |
| 39603  | TERRENI AGRICOLI   | 1.2.2.02.13.01.001  | Indisponibile  | 137    | 5          | 72.990        | TR        | SAN VEANZO |             | No                            | 10/07/1975           | TRASFERIMENTO A TITOLO GRATUITO | Valore catastale   | 1.828,13   | 1.828,13   | AGENZIA FORESTALE REGIONALE |      |
| 39604  | TERRENI AGRICOLI   | 1.2.2.02.13.01.001  | Indisponibile  | 137    | 6          | 29.360        | TR        | SAN VEANZO |             | No                            | 10/07/1975           | TRASFERIMENTO A TITOLO GRATUITO | Valore catastale   | 1.971,13   | 1.971,13   | AGENZIA FORESTALE REGIONALE |      |
| 39605  | TERRENI AGRICOLI   | 1.2.2.02.13.01.001  | Indisponibile  | 137    | 9          | 3.165         | TR        | SAN VEANZO |             | No                            | 28/05/1980           | TRASFERIMENTO A TITOLO GRATUITO | Valore catastale   | 451,75   | 451,75   | AGENZIA FORESTALE REGIONALE |      |
| 39606  | TERRENI AGRICOLI   | 1.2.2.02.13.01.001  | Indisponibile  | 137    | 11         | 910           | TR        | SAN VEANZO |             | No                            | 28/05/1980           | TRASFERIMENTO A TITOLO GRATUITO | Valore catastale   | 130,00   | 130,00   | AGENZIA FORESTALE REGIONALE |      |
| 39607  | TERRENI AGRICOLI   | 1.2.2.02.13.01.001  | Indisponibile  | 137    | 16         | 14.080        | TR        | SAN VEANZO |             | No                            | 10/07/1975           | TRASFERIMENTO A TITOLO GRATUITO | Valore catastale   | 4.135,63   | 4.135,63   | AGENZIA FORESTALE REGIONALE |      |
| 39608  | TERRENI AGRICOLI   | 1.2.2.02.13.01.001  | Indisponibile  | 137    | 17         | 23.610        | TR        | SAN VEANZO |             | No                            | 10/07/1975           | TRASFERIMENTO A TITOLO GRATUITO | Valore catastale   | 2.773,88   | 2.773,88   | AGENZIA FORESTALE REGIONALE |      |
| 39609  | TERRENI AGRICOLI   | 1.2.2.02.13.01.001  | Indisponibile  | 137    | 18         | 181.220       | TR        | SAN VEANZO |             | No                            | 10/07/1975           | TRASFERIMENTO A TITOLO GRATUITO | Valore catastale   | 13.687,38  | 13.687,38  | AGENZIA FORESTALE REGIONALE |      |
| 39610  | TERRENI AGRICOLI   | 1.2.2.02.13.01.001  | Indisponibile  | 137    | 54         | 42.459        | TR        | SAN VEANZO |             | No                            | 10/07/1975           | TRASFERIMENTO A TITOLO GRATUITO | Valore catastale   | 8.908,25   | 8.908,25   | AGENZIA FORESTALE REGIONALE |      |
| 39611  | TERRENI AGRICOLI   | 1.2.2.02.13.01.001  | Indisponibile  | 137    | 58         | 41.785        | TR        | SAN VEANZO |             | No                            | 10/07/1975           | TRASFERIMENTO A TITOLO GRATUITO | Valore catastale   | 5.962,13   | 5.962,13   | AGENZIA FORESTALE REGIONALE |      |
| 39612  | TERRENI AGRICOLI   | 1.2.2.02.13.01.001  | Indisponibile  | 137    | 29         | 3.720         | TR        | SAN VEANZO |             | No                            | 10/07/1975           | TRASFERIMENTO A TITOLO GRATUITO | Valore catastale   | 531,38   | 531,38   | AGENZIA FORESTALE REGIONALE |      |
| 39613  | TERRENI AGRICOLI   | 1.2.2.02.13.01.001  | Indisponibile  | 137    | 34         | 41.200        | TR        | SAN VEANZO |             | No                            | 10/07/1975           | TRASFERIMENTO A TITOLO GRATUITO | Valore catastale   | 5.877,63   | 5.877,63   | AGENZIA FORESTALE REGIONALE |      |
| 39614  | TERRENI AGRICOLI   | 1.2.2.02.13.01.001  | Indisponibile  | 137    | 36         | 605           | TR        | SAN VEANZO |             | No                            | 10/07/1975           | TRASFERIMENTO A TITOLO GRATUITO | Valore catastale   | 126,75   | 126,75   | AGENZIA FORESTALE REGIONALE |      |
| 39615  | TERRENI AGRICOLI   | 1.2.2.02.13.01.001  | Indisponibile  | 138    | 3          | 44.280        | TR        | SAN VEANZO |             | No                            | 10/07/1975           | TRASFERIMENTO A TITOLO GRATUITO | Valore catastale   | 4.831,13   | 4.831,13   | AGENZIA FORESTALE REGIONALE |      |
| 39616  | TERRENI AGRICOLI   | 1.2.2.02.13.01.001  | Indisponibile  | 138    | 4          | 4.990         | TR        | SAN VEANZO |             | No                            | 10/07/1975           | TRASFERIMENTO A TITOLO GRATUITO | Valore catastale   | 544,38   | 544,38   | AGENZIA FORESTALE REGIONALE |      |
| 39617  | TERRENI AGRICOLI   | 1.2.2.02.13.01.001  | Indisponibile  | 138    | 9          | 9.140         | TR        | SAN VEANZO |             | No                            | 10/07/1975           | TRASFERIMENTO A TITOLO GRATUITO | Valore catastale   | 4.218,50   | 4.218,50   | AGENZIA FORESTALE REGIONALE |      |
| 39618  | TERRENI AGRICOLI   | 1.2.2.02.13.01.001  | Indisponibile  | 138    | 10         | 384.460       | TR        | SAN VEANZO |             | No                            | 10/07/1975           | TRASFERIMENTO A TITOLO GRATUITO | Valore catastale   | 25.813,13  | 25.813,13  | AGENZIA FORESTALE REGIONALE |      |
| 39619  | TERRENI AGRICOLI   | 1.2.2.02.13.01.001  | Indisponibile  | 138    | 14         | 3.770         | TR        | SAN VEANZO |             | No                            | 10/07/1975           | TRASFERIMENTO A TITOLO GRATUITO | Valore catastale   | 443,63   | 443,63   | AGENZIA FORESTALE REGIONALE |      |
| 39620  | TERRENI AGRICOLI   | 1.2.2.02.13.01.001  | Indisponibile  | 138    | 15         | 1.365         | TR        | SAN VEANZO |             | No                            | 10/07/1975           | TRASFERIMENTO A TITOLO GRATUITO | Valore catastale   | 229,13   | 229,13   | AGENZIA FORESTALE REGIONALE |      |

**PATRIMONIO IMMOBILIARE REGIONE UMBRIA**  
**Prospetto Terreni al 31/12/2017**

| Numero identificativo (da sistema informativo) | Classificazione secondo il piano dei conti dello Stato Patrimoniale in base al D.lgs. 118/2011 (descrizione) | Classificazione secondo il piano dei conti dello Stato Patrimoniale in base al D.lgs. 118/2011 (Codice) | Classificazione ai sensi del codice civile (demunitale, disponibile, indisponibile) | Foglio | Particella | Superficie mq | Provincia | Comune     | Località | Bene soggetto ad ammortamento | Data di acquisizione | Modalità di acquisizione        | Criterio di valutazione secondo i principi del D.lgs. 118/2011 | Valore dell'immobile secondo i principi del D.lgs. 118/2011 al 31/12/2017 (euro) | Valore dell'immobile secondo i principi del D.lgs. 118/2011 al 31/12/2016 (euro) | Eme Gestore                 | Note |
|--|--|---|---|--------|------------|---------------|-----------|------------|----------|-------------------------------|----------------------|---------------------------------|--|--|--|-----------------------------|------|
| 39622  | TERRENI AGRICOLI   | 1.2.2.02.13.01.001  | Indisponibile   | 138    | 19         | 4.520         | TR        | SAN VEANNO |          | No                            | 10/07/1975           | TRASFERIMENTO A TITOLO GRATUITO | Valore catastale   | 949,00   | 949,00   | AGENZIA FORESTALE REGIONALE |      |
| 39623  | TERRENI AGRICOLI   | 1.2.2.02.13.01.001  | Indisponibile   | 138    | 20         | 3.005         | TR        | SAN VEANNO |          | No                            | 10/07/1975           | TRASFERIMENTO A TITOLO GRATUITO | Valore catastale   | 503,75   | 503,75   | AGENZIA FORESTALE REGIONALE |      |
| 39624  | TERRENI AGRICOLI   | 1.2.2.02.13.01.001  | Indisponibile   | 138    | 22         | 8.680         | TR        | SAN VEANNO |          | No                            | 10/07/1975           | TRASFERIMENTO A TITOLO GRATUITO | Valore catastale   | 1.020,50   | 1.020,50   | AGENZIA FORESTALE REGIONALE |      |
| 39625  | TERRENI AGRICOLI   | 1.2.2.02.13.01.001  | Indisponibile   | 138    | 24         | 280           | TR        | SAN VEANNO |          | No                            | 10/07/1975           | TRASFERIMENTO A TITOLO GRATUITO | Valore catastale   | 21,13  | 21,13  | AGENZIA FORESTALE REGIONALE |      |
| 39627  | TERRENI AGRICOLI   | 1.2.2.02.13.01.001  | Indisponibile   | 138    | 29         | 10.770        | TR        | SAN VEANNO |          | No                            | 10/07/1975           | TRASFERIMENTO A TITOLO GRATUITO | Valore catastale   | 4.970,88   | 4.970,88   | AGENZIA FORESTALE REGIONALE |      |
| 39628  | TERRENI AGRICOLI   | 1.2.2.02.13.01.001  | Indisponibile   | 138    | 30         | 6.040         | TR        | SAN VEANNO |          | No                            | 10/07/1975           | TRASFERIMENTO A TITOLO GRATUITO | Valore catastale   | 2.535,00   | 2.535,00   | AGENZIA FORESTALE REGIONALE |      |
| 39630  | TERRENI AGRICOLI   | 1.2.2.02.13.01.001  | Indisponibile   | 139    | 28         | 28.825        | TR        | SAN VEANNO |          | No                            | 28/05/1980           | TRASFERIMENTO A TITOLO GRATUITO | Valore catastale   | 8.466,25   | 8.466,25   | AGENZIA FORESTALE REGIONALE |      |
| 39631  | TERRENI AGRICOLI   | 1.2.2.02.13.01.001  | Indisponibile   | 139    | 5          | 3.410         | TR        | SAN VEANNO |          | No                            | 28/05/1980           | TRASFERIMENTO A TITOLO GRATUITO | Valore catastale   | 143,00   | 143,00   | AGENZIA FORESTALE REGIONALE |      |
| 39632  | TERRENI AGRICOLI   | 1.2.2.02.13.01.001  | Indisponibile   | 139    | 6          | 16.270        | TR        | SAN VEANNO |          | No                            | 28/05/1980           | TRASFERIMENTO A TITOLO GRATUITO | Valore catastale   | 1.807,00   | 1.807,00   | AGENZIA FORESTALE REGIONALE |      |
| 39633  | TERRENI AGRICOLI   | 1.2.2.02.13.01.001  | Indisponibile   | 139    | 7          | 1.740         | TR        | SAN VEANNO |          | No                            | 28/05/1980           | TRASFERIMENTO A TITOLO GRATUITO | Valore catastale   | 73,13  | 73,13  | AGENZIA FORESTALE REGIONALE |      |
| 39634  | TERRENI AGRICOLI   | 1.2.2.02.13.01.001  | Indisponibile   | 139    | 8          | 27.190        | TR        | SAN VEANNO |          | No                            | 28/05/1980           | TRASFERIMENTO A TITOLO GRATUITO | Valore catastale   | 1.140,75   | 1.140,75   | AGENZIA FORESTALE REGIONALE |      |
| 39635  | TERRENI AGRICOLI   | 1.2.2.02.13.01.001  | Indisponibile   | 139    | 9          | 3.960         | TR        | SAN VEANNO |          | No                            | 28/05/1980           | TRASFERIMENTO A TITOLO GRATUITO | Valore catastale   | 167,38   | 167,38   | AGENZIA FORESTALE REGIONALE |      |
| 39636  | TERRENI AGRICOLI   | 1.2.2.02.13.01.001  | Indisponibile   | 139    | 11         | 7.590         | TR        | SAN VEANNO |          | No                            | 28/05/1980           | TRASFERIMENTO A TITOLO GRATUITO | Valore catastale   | 1.082,25   | 1.082,25   | AGENZIA FORESTALE REGIONALE |      |
| 39637  | TERRENI AGRICOLI   | 1.2.2.02.13.01.001  | Indisponibile   | 139    | 14         | 356.540       | TR        | SAN VEANNO |          | No                            | 28/05/1980           | TRASFERIMENTO A TITOLO GRATUITO | Valore catastale   | 47.875,75  | 47.875,75  | AGENZIA FORESTALE REGIONALE |      |
| 39638  | TERRENI AGRICOLI   | 1.2.2.02.13.01.001  | Indisponibile   | 139    | 15         | 16.680        | TR        | SAN VEANNO |          | No                            | 28/05/1980           | TRASFERIMENTO A TITOLO GRATUITO | Valore catastale   | 6.998,88   | 6.998,88   | AGENZIA FORESTALE REGIONALE |      |
| 39639  | TERRENI AGRICOLI   | 1.2.2.02.13.01.001  | Indisponibile   | 139    | 16         | 17.400        | TR        | SAN VEANNO |          | No                            | 28/05/1980           | TRASFERIMENTO A TITOLO GRATUITO | Valore catastale   | 7.301,13   | 7.301,13   | AGENZIA FORESTALE REGIONALE |      |
| 39640  | TERRENI AGRICOLI   | 1.2.2.02.13.01.001  | Indisponibile   | 139    | 26         | 71.532        | TR        | SAN VEANNO |          | No                            | 28/05/1980           | TRASFERIMENTO A TITOLO GRATUITO | Valore catastale   | 21.011,25  | 21.011,25  | AGENZIA FORESTALE REGIONALE |      |
| 39641  | TERRENI AGRICOLI   | 1.2.2.02.13.01.001  | Indisponibile   | 140    | 1          | 14.760        | TR        | SAN VEANNO |          | No                            | 10/07/1975           | TRASFERIMENTO A TITOLO GRATUITO | Valore catastale   | 1.610,38   | 1.610,38   | AGENZIA FORESTALE REGIONALE |      |
| 39642  | TERRENI AGRICOLI   | 1.2.2.02.13.01.001  | Indisponibile   | 140    | 2          | 26.940        | TR        | SAN VEANNO |          | No                            | 10/07/1975           | TRASFERIMENTO A TITOLO GRATUITO | Valore catastale   | 1.126,13   | 1.126,13   | AGENZIA FORESTALE REGIONALE |      |
| 39643  | TERRENI AGRICOLI   | 1.2.2.02.13.01.001  | Indisponibile   | 140    | 3          | 2.280         | TR        | SAN VEANNO |          | No                            | 10/07/1975           | TRASFERIMENTO A TITOLO GRATUITO | Valore catastale   | 95,88  | 95,88  | AGENZIA FORESTALE REGIONALE |      |
| 39644  | TERRENI AGRICOLI   | 1.2.2.02.13.01.001  | Indisponibile   | 140    | 4          | 5.660         | TR        | SAN VEANNO |          | No                            | 10/07/1975           | TRASFERIMENTO A TITOLO GRATUITO | Valore catastale   | 807,63   | 807,63   | AGENZIA FORESTALE REGIONALE |      |
| 39645  | TERRENI AGRICOLI   | 1.2.2.02.13.01.001  | Indisponibile   | 140    | 5          | 43.830        | TR        | SAN VEANNO |          | No                            | 10/07/1975           | TRASFERIMENTO A TITOLO GRATUITO | Valore catastale   | 3.310,13   | 3.310,13   | AGENZIA FORESTALE REGIONALE |      |
| 39646  | TERRENI AGRICOLI   | 1.2.2.02.13.01.001  | Indisponibile   | 140    | 6          | 9.220         | TR        | SAN VEANNO |          | No                            | 10/07/1975           | TRASFERIMENTO A TITOLO GRATUITO | Valore catastale   | 1.083,88   | 1.083,88   | AGENZIA FORESTALE REGIONALE |      |
| 39647  | TERRENI AGRICOLI   | 1.2.2.02.13.01.001  | Indisponibile   | 140    | 8          | 9.360         | TR        | SAN VEANNO |          | No                            | 10/07/1975           | TRASFERIMENTO A TITOLO GRATUITO | Valore catastale   | 393,25   | 393,25   | AGENZIA FORESTALE REGIONALE |      |
| 39648  | TERRENI AGRICOLI   | 1.2.2.02.13.01.001  | Indisponibile   | 140    | 9          | 1.080         | TR        | SAN VEANNO |          | No                            | 10/07/1975           | TRASFERIMENTO A TITOLO GRATUITO | Valore catastale   | 45,50  | 45,50  | AGENZIA FORESTALE REGIONALE |      |
| 39649  | TERRENI AGRICOLI   | 1.2.2.02.13.01.001  | Indisponibile   | 140    | 10         | 131.800       | TR        | SAN VEANNO |          | No                            | 10/07/1975           | TRASFERIMENTO A TITOLO GRATUITO | Valore catastale   | 0,00   | 0,00   | AGENZIA FORESTALE REGIONALE |      |
| 39650  | TERRENI AGRICOLI   | 1.2.2.02.13.01.001  | Indisponibile   | 140    | 11         | 31.610        | TR        | SAN VEANNO |          | No                            | 10/07/1975           | TRASFERIMENTO A TITOLO GRATUITO | Valore catastale   | 2.387,13   | 2.387,13   | AGENZIA FORESTALE REGIONALE |      |
| 39652  | TERRENI AGRICOLI   | 1.2.2.02.13.01.001  | Indisponibile   | 140    | 13         | 5.610         | TR        | SAN VEANNO |          | No                            | 10/07/1975           | TRASFERIMENTO A TITOLO GRATUITO | Valore catastale   | 235,63   | 235,63   | AGENZIA FORESTALE REGIONALE |      |
| 39653  | TERRENI AGRICOLI   | 1.2.2.02.13.01.001  | Indisponibile   | 140    | 14         | 77.200        | TR        | SAN VEANNO |          | No                            | 10/07/1975           | TRASFERIMENTO A TITOLO GRATUITO | Valore catastale   | 8.422,38   | 8.422,38   | AGENZIA FORESTALE REGIONALE |      |
| 39654  | TERRENI AGRICOLI   | 1.2.2.02.13.01.001  | Indisponibile   | 140    | 15         | 1.900         | TR        | SAN VEANNO |          | No                            | 10/07/1975           | TRASFERIMENTO A TITOLO GRATUITO | Valore catastale   | 81,25  | 81,25  | AGENZIA FORESTALE REGIONALE |      |
| 39655  | TERRENI AGRICOLI   | 1.2.2.02.13.01.001  | Indisponibile   | 140    | 16         | 23.610        | TR        | SAN VEANNO |          | No                            | 10/07/1975           | TRASFERIMENTO A TITOLO GRATUITO | Valore catastale   | 6.935,50   | 6.935,50   | AGENZIA FORESTALE REGIONALE |      |
| 39656  | TERRENI AGRICOLI   | 1.2.2.02.13.01.001  | Indisponibile   | 140    | 17         | 610           | TR        | SAN VEANNO |          | No                            | 10/07/1975           | TRASFERIMENTO A TITOLO GRATUITO | Valore catastale   | 26,00  | 26,00  | AGENZIA FORESTALE REGIONALE |      |
| 39657  | TERRENI AGRICOLI   | 1.2.2.02.13.01.001  | Indisponibile   | 140    | 18         | 71.560        | TR        | SAN VEANNO |          | No                            | 28/05/1980           | TRASFERIMENTO A TITOLO GRATUITO | Valore catastale   | 21.019,38  | 21.019,38  | AGENZIA FORESTALE REGIONALE |      |

**PATRIMONIO IMMOBILIARE REGIONE UMBRIA**  
**Prospetto Terreni al 31/12/2017**

| Numero identificativo (da sistema) | Classificazione secondo il piano dei conti dello Stato Patrimoniale in base al D.lgs. 118/2011 (descrizione) | Classificazione secondo il piano dei conti dello Stato Patrimoniale in base al D.lgs. 118/2011 (Codice) | Classificazione ai sensi del codice civile (demaniale, disponibile, indisponibile) | Foglio | Particella | Superficie mq | Provincia | Comune     | Località | Bene soggetto ad ammortamento | Data di acquisizione | Modalità di acquisizione        | Criterio di valutazione secondo i principi del D.lgs. 118/2011 | Valore dell'immobile secondo i principi del D.lgs. 118/2011 al 31/12/2017 (euro) | Valore dell'immobile secondo i principi del D.lgs. 118/2011 al 31/12/2016 (euro) | Eme Gestore                 | Note |
|------------------------------------|--|---|--|--------|------------|---------------|-----------|------------|----------|-------------------------------|----------------------|---------------------------------|--|--|--|-----------------------------|------|
| 39658                              | TERRENI AGRICOLI   | 1.2.2.02.13.01.001  | Indisponibile  | 140    | 19         | 24.990        | TR        | SAN VEANNO |          | No                            | 28/05/1980           | TRASFERIMENTO A TITOLO GRATUITO | Valore catastale   | 2.682,88   | 2.682,88   | AGENZIA FORESTALE REGIONALE |      |
| 39659                              | TERRENI AGRICOLI   | 1.2.2.02.13.01.001  | Indisponibile  | 140    | 20         | 6.570         | TR        | SAN VEANNO |          | No                            | 10/07/1975           | TRASFERIMENTO A TITOLO GRATUITO | Valore catastale   | 495,63   | 495,63   | AGENZIA FORESTALE REGIONALE |      |
| 39660                              | TERRENI AGRICOLI   | 1.2.2.02.13.01.001  | Indisponibile  | 141    | 1          | 4.050         | TR        | SAN VEANNO |          | No                            | 10/07/1975           | TRASFERIMENTO A TITOLO GRATUITO | Valore catastale   | 170,63   | 170,63   | AGENZIA FORESTALE REGIONALE |      |
| 39661                              | TERRENI AGRICOLI   | 1.2.2.02.13.01.001  | Indisponibile  | 141    | 2          | 12.700        | TR        | SAN VEANNO |          | No                            | 10/07/1975           | TRASFERIMENTO A TITOLO GRATUITO | Valore catastale   | 5.330,00   | 5.330,00   | AGENZIA FORESTALE REGIONALE |      |
| 39662                              | TERRENI AGRICOLI   | 1.2.2.02.13.01.001  | Indisponibile  | 141    | 70         | 17.240        | TR        | SAN VEANNO |          | No                            | 28/05/1980           | TRASFERIMENTO A TITOLO GRATUITO | Valore catastale   | 2.037,75   | 2.037,75   | AGENZIA FORESTALE REGIONALE |      |
| 39663                              | TERRENI AGRICOLI   | 1.2.2.02.13.01.001  | Indisponibile  | 141    | 4          | 3.570         | TR        | SAN VEANNO |          | No                            | 10/07/1975           | TRASFERIMENTO A TITOLO GRATUITO | Valore catastale   | 0,00   | 0,00   | AGENZIA FORESTALE REGIONALE |      |
| 39664                              | TERRENI AGRICOLI   | 1.2.2.02.13.01.001  | Indisponibile  | 141    | 5          | 560           | TR        | SAN VEANNO |          | No                            | 10/07/1975           | TRASFERIMENTO A TITOLO GRATUITO | Valore catastale   | 22,75  | 22,75  | AGENZIA FORESTALE REGIONALE |      |
| 39665                              | TERRENI AGRICOLI   | 1.2.2.02.13.01.001  | Indisponibile  | 141    | 6          | 800           | TR        | SAN VEANNO |          | No                            | 10/07/1975           | TRASFERIMENTO A TITOLO GRATUITO | Valore catastale   | 34,13  | 34,13  | AGENZIA FORESTALE REGIONALE |      |
| 39666                              | TERRENI AGRICOLI   | 1.2.2.02.13.01.001  | Indisponibile  | 141    | 7          | 25.470        | TR        | SAN VEANNO |          | No                            | 10/07/1975           | TRASFERIMENTO A TITOLO GRATUITO | Valore catastale   | 0,00   | 0,00   | AGENZIA FORESTALE REGIONALE |      |
| 39667                              | TERRENI AGRICOLI   | 1.2.2.02.13.01.001  | Indisponibile  | 141    | 8          | 5.400         | TR        | SAN VEANNO |          | No                            | 10/07/1975           | TRASFERIMENTO A TITOLO GRATUITO | Valore catastale   | 0,00   | 0,00   | AGENZIA FORESTALE REGIONALE |      |
| 39668                              | TERRENI AGRICOLI   | 1.2.2.02.13.01.001  | Indisponibile  | 141    | 9          | 420           | TR        | SAN VEANNO |          | No                            | 10/07/1975           | TRASFERIMENTO A TITOLO GRATUITO | Valore catastale   | 123,50   | 123,50   | AGENZIA FORESTALE REGIONALE |      |
| 39669                              | TERRENI AGRICOLI   | 1.2.2.02.13.01.001  | Indisponibile  | 141    | 10         | 2.390         | TR        | SAN VEANNO |          | No                            | 10/07/1975           | TRASFERIMENTO A TITOLO GRATUITO | Valore catastale   | 702,00   | 702,00   | AGENZIA FORESTALE REGIONALE |      |
| 39670                              | TERRENI AGRICOLI   | 1.2.2.02.13.01.001  | Indisponibile  | 141    | 12         | 25.310        | TR        | SAN VEANNO |          | No                            | 10/07/1975           | TRASFERIMENTO A TITOLO GRATUITO | Valore catastale   | 1.062,75   | 1.062,75   | AGENZIA FORESTALE REGIONALE |      |
| 39671                              | TERRENI AGRICOLI   | 1.2.2.02.13.01.001  | Indisponibile  | 141    | 13         | 33.020        | TR        | SAN VEANNO |          | No                            | 10/07/1975           | TRASFERIMENTO A TITOLO GRATUITO | Valore catastale   | 15.240,88  | 15.240,88  | AGENZIA FORESTALE REGIONALE |      |
| 39672                              | TERRENI AGRICOLI   | 1.2.2.02.13.01.001  | Indisponibile  | 141    | 14         | 1.260         | TR        | SAN VEANNO |          | No                            | 10/07/1975           | TRASFERIMENTO A TITOLO GRATUITO | Valore catastale   | 53,63  | 53,63  | AGENZIA FORESTALE REGIONALE |      |
| 39673                              | TERRENI AGRICOLI   | 1.2.2.02.13.01.001  | Indisponibile  | 141    | 16         | 97.420        | TR        | SAN VEANNO |          | No                            | 10/07/1975           | TRASFERIMENTO A TITOLO GRATUITO | Valore catastale   | 13.898,63  | 13.898,63  | AGENZIA FORESTALE REGIONALE |      |
| 39674                              | TERRENI AGRICOLI   | 1.2.2.02.13.01.001  | Indisponibile  | 141    | 17         | 19.680        | TR        | SAN VEANNO |          | No                            | 10/07/1975           | TRASFERIMENTO A TITOLO GRATUITO | Valore catastale   | 825,50   | 825,50   | AGENZIA FORESTALE REGIONALE |      |
| 39675                              | TERRENI AGRICOLI   | 1.2.2.02.13.01.001  | Indisponibile  | 141    | 18         | 22.940        | TR        | SAN VEANNO |          | No                            | 10/07/1975           | TRASFERIMENTO A TITOLO GRATUITO | Valore catastale   | 6.738,88   | 6.738,88   | AGENZIA FORESTALE REGIONALE |      |
| 39676                              | TERRENI AGRICOLI   | 1.2.2.02.13.01.001  | Indisponibile  | 141    | 19         | 13.260        | TR        | SAN VEANNO |          | No                            | 28/05/1980           | TRASFERIMENTO A TITOLO GRATUITO | Valore catastale   | 334,75   | 334,75   | AGENZIA FORESTALE REGIONALE |      |
| 39677                              | TERRENI AGRICOLI   | 1.2.2.02.13.01.001  | Indisponibile  | 141    | 20         | 5.970         | TR        | SAN VEANNO |          | No                            | 10/07/1975           | TRASFERIMENTO A TITOLO GRATUITO | Valore catastale   | 1.753,38   | 1.753,38   | AGENZIA FORESTALE REGIONALE |      |
| 39678                              | TERRENI AGRICOLI   | 1.2.2.02.13.01.001  | Indisponibile  | 141    | 23         | 20.630        | TR        | SAN VEANNO |          | No                            | 10/07/1975           | TRASFERIMENTO A TITOLO GRATUITO | Valore catastale   | 6.059,63   | 6.059,63   | AGENZIA FORESTALE REGIONALE |      |
| 39679                              | TERRENI AGRICOLI   | 1.2.2.02.13.01.001  | Indisponibile  | 141    | 24         | 260           | TR        | SAN VEANNO |          | No                            | 10/07/1975           | TRASFERIMENTO A TITOLO GRATUITO | Valore catastale   | 11,38  | 11,38  | AGENZIA FORESTALE REGIONALE |      |
| 39680                              | TERRENI AGRICOLI   | 1.2.2.02.13.01.001  | Indisponibile  | 141    | 25         | 13.480        | TR        | SAN VEANNO |          | No                            | 10/07/1975           | TRASFERIMENTO A TITOLO GRATUITO | Valore catastale   | 1.584,38   | 1.584,38   | AGENZIA FORESTALE REGIONALE |      |
| 39681                              | TERRENI AGRICOLI   | 1.2.2.02.13.01.001  | Indisponibile  | 141    | 26         | 42.710        | TR        | SAN VEANNO |          | No                            | 10/07/1975           | TRASFERIMENTO A TITOLO GRATUITO | Valore catastale   | 3.225,63   | 3.225,63   | AGENZIA FORESTALE REGIONALE |      |
| 39682                              | TERRENI AGRICOLI   | 1.2.2.02.13.01.001  | Indisponibile  | 141    | 27         | 1.840         | TR        | SAN VEANNO |          | No                            | 10/07/1975           | TRASFERIMENTO A TITOLO GRATUITO | Valore catastale   | 138,75   | 138,75   | AGENZIA FORESTALE REGIONALE |      |
| 39683                              | TERRENI AGRICOLI   | 1.2.2.02.13.01.001  | Indisponibile  | 141    | 28         | 1.960         | TR        | SAN VEANNO |          | No                            | 10/07/1975           | TRASFERIMENTO A TITOLO GRATUITO | Valore catastale   | 82,88  | 82,88  | AGENZIA FORESTALE REGIONALE |      |
| 39684                              | TERRENI AGRICOLI   | 1.2.2.02.13.01.001  | Indisponibile  | 141    | 29         | 2.690         | TR        | SAN VEANNO |          | No                            | 10/07/1975           | TRASFERIMENTO A TITOLO GRATUITO | Valore catastale   | 383,50   | 383,50   | AGENZIA FORESTALE REGIONALE |      |
| 39685                              | TERRENI AGRICOLI   | 1.2.2.02.13.01.001  | Indisponibile  | 141    | 30         | 470           | TR        | SAN VEANNO |          | No                            | 10/07/1975           | TRASFERIMENTO A TITOLO GRATUITO | Valore catastale   | 138,13   | 138,13   | AGENZIA FORESTALE REGIONALE |      |
| 39686                              | TERRENI AGRICOLI   | 1.2.2.02.13.01.001  | Indisponibile  | 141    | 31         | 191.050       | TR        | SAN VEANNO |          | No                            | 10/07/1975           | TRASFERIMENTO A TITOLO GRATUITO | Valore catastale   | 14.430,00  | 14.430,00  | AGENZIA FORESTALE REGIONALE |      |
| 39687                              | TERRENI AGRICOLI   | 1.2.2.02.13.01.001  | Indisponibile  | 141    | 32         | 18.990        | TR        | SAN VEANNO |          | No                            | 10/07/1975           | TRASFERIMENTO A TITOLO GRATUITO | Valore catastale   | 0,00   | 0,00   | AGENZIA FORESTALE REGIONALE |      |
| 39688                              | TERRENI AGRICOLI   | 1.2.2.02.13.01.001  | Indisponibile  | 141    | 33         | 310           | TR        | SAN VEANNO |          | No                            | 10/07/1975           | TRASFERIMENTO A TITOLO GRATUITO | Valore catastale   | 0,00   | 0,00   | AGENZIA FORESTALE REGIONALE |      |
| 39689                              | TERRENI AGRICOLI   | 1.2.2.02.13.01.001  | Indisponibile  | 141    | 34         | 480           | TR        | SAN VEANNO |          | No                            | 10/07/1975           | TRASFERIMENTO A TITOLO GRATUITO | Valore catastale   | 0,00   | 0,00   | AGENZIA FORESTALE REGIONALE |      |
| 39690                              | TERRENI AGRICOLI   | 1.2.2.02.13.01.001  | Indisponibile  | 141    | 35         | 11.780        | TR        | SAN VEANNO |          | No                            | 10/07/1975           | TRASFERIMENTO A TITOLO GRATUITO | Valore catastale   | 890,50   | 890,50   | AGENZIA FORESTALE REGIONALE |      |

**PATRIMONIO IMMOBILIARE REGIONE UMBRIA**  
**Prospetto Terreni al 31/12/2017**

| Numero identificativo (da sistema informativo) | Classificazione secondo il piano dei conti dello Stato Patrimoniale in base al D.lgs. 118/2011 (descrizione) | Classificazione secondo il piano dei conti dello Stato Patrimoniale in base al D.lgs. 118/2011 (Codice) | Classificazione ai sensi del codice civile (demaniale, disponibile, indisponibile) | Foglio | Particella | Superficie mq | Provincia | Comune     | Località | Bene soggetto ad ammortamento | Data di acquisizione | Modalità di acquisizione        | Criterio di valutazione secondo i principi del D.lgs. 118/2011 | Valore dell'immobile secondo i principi del D.lgs. 118/2011 al 31/12/2017 (euro) | Valore dell'immobile secondo i principi del D.lgs. 118/2011 al 31/12/2016 (euro) | Eme Gestore                 | Note |
|--|--|---|--|--------|------------|---------------|-----------|------------|----------|-------------------------------|----------------------|---------------------------------|--|--|--|-----------------------------|------|
| 39691  | TERRENI AGRICOLI   | 1.2.2.02.13.01.001  | Indisponibile  | 141    | 36         | 19.510        | TR        | SAN VEANNO |          | No                            | 10/07/1975           | TRASFERIMENTO A TITOLO GRATUITO | Valore catastale   | 2.288,50   | 2.288,50   | AGENZIA FORESTALE REGIONALE |      |
| 39692  | TERRENI AGRICOLI   | 1.2.2.02.13.01.001  | Indisponibile  | 141    | 38         | 2.860         | TR        | SAN VEANNO |          | No                            | 10/07/1975           | TRASFERIMENTO A TITOLO GRATUITO | Valore catastale   | 422,50   | 422,50   | AGENZIA FORESTALE REGIONALE |      |
| 39693  | TERRENI AGRICOLI   | 1.2.2.02.13.01.001  | Indisponibile  | 141    | 40         | 28.470        | TR        | SAN VEANNO |          | No                            | 10/07/1975           | TRASFERIMENTO A TITOLO GRATUITO | Valore catastale   | 4.062,50   | 4.062,50   | AGENZIA FORESTALE REGIONALE |      |
| 39694  | TERRENI AGRICOLI   | 1.2.2.02.13.01.001  | Indisponibile  | 141    | 41         | 66.460        | TR        | SAN VEANNO |          | No                            | 10/07/1975           | TRASFERIMENTO A TITOLO GRATUITO | Valore catastale   | 0,00   | 0,00   | AGENZIA FORESTALE REGIONALE |      |
| 39695  | TERRENI AGRICOLI   | 1.2.2.02.13.01.001  | Indisponibile  | 141    | 43         | 20.740        | TR        | SAN VEANNO |          | No                            | 10/07/1975           | TRASFERIMENTO A TITOLO GRATUITO | Valore catastale   | 8.703,50   | 8.703,50   | AGENZIA FORESTALE REGIONALE |      |
| 39696  | TERRENI AGRICOLI   | 1.2.2.02.13.01.001  | Indisponibile  | 141    | 45         | 17.960        | TR        | SAN VEANNO |          | No                            | 10/07/1975           | TRASFERIMENTO A TITOLO GRATUITO | Valore catastale   | 2.110,88   | 2.110,88   | AGENZIA FORESTALE REGIONALE |      |
| 39697  | TERRENI AGRICOLI   | 1.2.2.02.13.01.001  | Indisponibile  | 141    | 46         | 6.790         | TR        | SAN VEANNO |          | No                            | 10/07/1975           | TRASFERIMENTO A TITOLO GRATUITO | Valore catastale   | 1.993,88   | 1.993,88   | AGENZIA FORESTALE REGIONALE |      |
| 39698  | TERRENI AGRICOLI   | 1.2.2.02.13.01.001  | Indisponibile  | 141    | 47         | 5.590         | TR        | SAN VEANNO |          | No                            | 10/07/1975           | TRASFERIMENTO A TITOLO GRATUITO | Valore catastale   | 234,00   | 234,00   | AGENZIA FORESTALE REGIONALE |      |
| 39699  | TERRENI AGRICOLI   | 1.2.2.02.13.01.001  | Indisponibile  | 141    | 48         | 44.090        | TR        | SAN VEANNO |          | No                            | 10/07/1975           | TRASFERIMENTO A TITOLO GRATUITO | Valore catastale   | 12.951,25  | 12.951,25  | AGENZIA FORESTALE REGIONALE |      |
| 39700  | TERRENI AGRICOLI   | 1.2.2.02.13.01.001  | Indisponibile  | 141    | 50         | 7.230         | TR        | SAN VEANNO |          | No                            | 10/07/1975           | TRASFERIMENTO A TITOLO GRATUITO | Valore catastale   | 2.123,88   | 2.123,88   | AGENZIA FORESTALE REGIONALE |      |
| 39701  | TERRENI AGRICOLI   | 1.2.2.02.13.01.001  | Indisponibile  | 141    | 51         | 72.390        | TR        | SAN VEANNO |          | No                            | 10/07/1975           | TRASFERIMENTO A TITOLO GRATUITO | Valore catastale   | 7.897,50   | 7.897,50   | AGENZIA FORESTALE REGIONALE |      |
| 39702  | TERRENI AGRICOLI   | 1.2.2.02.13.01.001  | Indisponibile  | 141    | 52         | 11.610        | TR        | SAN VEANNO |          | No                            | 10/07/1975           | TRASFERIMENTO A TITOLO GRATUITO | Valore catastale   | 495,63   | 495,63   | AGENZIA FORESTALE REGIONALE |      |
| 39703  | TERRENI AGRICOLI   | 1.2.2.02.13.01.001  | Indisponibile  | 141    | 53         | 3.590         | TR        | SAN VEANNO |          | No                            | 10/07/1975           | TRASFERIMENTO A TITOLO GRATUITO | Valore catastale   | 334,75   | 334,75   | AGENZIA FORESTALE REGIONALE |      |
| 39704  | TERRENI AGRICOLI   | 1.2.2.02.13.01.001  | Indisponibile  | 141    | 54         | 5.540         | TR        | SAN VEANNO |          | No                            | 10/07/1975           | TRASFERIMENTO A TITOLO GRATUITO | Valore catastale   | 232,38   | 232,38   | AGENZIA FORESTALE REGIONALE |      |
| 39705  | TERRENI AGRICOLI   | 1.2.2.02.13.01.001  | Indisponibile  | 141    | 55         | 610           | TR        | SAN VEANNO |          | No                            | 10/07/1975           | TRASFERIMENTO A TITOLO GRATUITO | Valore catastale   | 26,00  | 26,00  | AGENZIA FORESTALE REGIONALE |      |
| 39706  | TERRENI AGRICOLI   | 1.2.2.02.13.01.001  | Indisponibile  | 141    | 56         | 174.180       | TR        | SAN VEANNO |          | No                            | 10/07/1975           | TRASFERIMENTO A TITOLO GRATUITO | Valore catastale   | 19.002,75  | 19.002,75  | AGENZIA FORESTALE REGIONALE |      |
| 39707  | TERRENI AGRICOLI   | 1.2.2.02.13.01.001  | Indisponibile  | 141    | 57         | 1.260         | TR        | SAN VEANNO |          | No                            | 10/07/1975           | TRASFERIMENTO A TITOLO GRATUITO | Valore catastale   | 528,13   | 528,13   | AGENZIA FORESTALE REGIONALE |      |
| 39708  | TERRENI AGRICOLI   | 1.2.2.02.13.01.001  | Indisponibile  | 141    | 72         | 1.320         | TR        | SAN VEANNO |          | No                            | 08/03/1982           | TRASFERIMENTO A TITOLO GRATUITO | Valore catastale   | 154,38   | 154,38   | AGENZIA FORESTALE REGIONALE |      |
| 39709  | TERRENI AGRICOLI   | 1.2.2.02.13.01.001  | Indisponibile  | 142    | 1          | 265.160       | TR        | SAN VEANNO |          | No                            | 10/07/1975           | TRASFERIMENTO A TITOLO GRATUITO | Valore catastale   | 11.126,38  | 11.126,38  | AGENZIA FORESTALE REGIONALE |      |
| 39710  | TERRENI AGRICOLI   | 1.2.2.02.13.01.001  | Indisponibile  | 142    | 2          | 184.690       | TR        | SAN VEANNO |          | No                            | 10/07/1975           | TRASFERIMENTO A TITOLO GRATUITO | Valore catastale   | 20.150,00  | 20.150,00  | AGENZIA FORESTALE REGIONALE |      |
| 39711  | TERRENI AGRICOLI   | 1.2.2.02.13.01.001  | Indisponibile  | 142    | 3          | 49.200        | TR        | SAN VEANNO |          | No                            | 10/07/1975           | TRASFERIMENTO A TITOLO GRATUITO | Valore catastale   | 8.258,25   | 8.258,25   | AGENZIA FORESTALE REGIONALE |      |
| 39712  | TERRENI AGRICOLI   | 1.2.2.02.13.01.001  | Indisponibile  | 142    | 4          | 5.980         | TR        | SAN VEANNO |          | No                            | 10/07/1975           | TRASFERIMENTO A TITOLO GRATUITO | Valore catastale   | 250,25   | 250,25   | AGENZIA FORESTALE REGIONALE |      |
| 39713  | TERRENI AGRICOLI   | 1.2.2.02.13.01.001  | Indisponibile  | 142    | 5          | 60.290        | TR        | SAN VEANNO |          | No                            | 10/07/1975           | TRASFERIMENTO A TITOLO GRATUITO | Valore catastale   | 6.578,00   | 6.578,00   | AGENZIA FORESTALE REGIONALE |      |
| 39714  | TERRENI AGRICOLI   | 1.2.2.02.13.01.001  | Indisponibile  | 142    | 6          | 123.000       | TR        | SAN VEANNO |          | No                            | 10/07/1975           | TRASFERIMENTO A TITOLO GRATUITO | Valore catastale   | 13.419,25  | 13.419,25  | AGENZIA FORESTALE REGIONALE |      |
| 39715  | TERRENI AGRICOLI   | 1.2.2.02.13.01.001  | Indisponibile  | 142    | 7          | 233.600       | TR        | SAN VEANNO |          | No                            | 10/07/1975           | TRASFERIMENTO A TITOLO GRATUITO | Valore catastale   | 17.644,25  | 17.644,25  | AGENZIA FORESTALE REGIONALE |      |
| 39716  | TERRENI AGRICOLI   | 1.2.2.02.13.01.001  | Indisponibile  | 143    | 1          | 66.320        | TR        | SAN VEANNO |          | No                            | 10/07/1975           | TRASFERIMENTO A TITOLO GRATUITO | Valore catastale   | 2.763,63   | 2.763,63   | AGENZIA FORESTALE REGIONALE |      |
| 39717  | TERRENI AGRICOLI   | 1.2.2.02.13.01.001  | Indisponibile  | 143    | 2          | 46.670        | TR        | SAN VEANNO |          | No                            | 10/07/1975           | TRASFERIMENTO A TITOLO GRATUITO | Valore catastale   | 10.429,25  | 10.429,25  | AGENZIA FORESTALE REGIONALE |      |
| 39719  | TERRENI AGRICOLI   | 1.2.2.02.13.01.001  | Indisponibile  | 143    | 4          | 12.280        | TR        | SAN VEANNO |          | No                            | 10/07/1975           | TRASFERIMENTO A TITOLO GRATUITO | Valore catastale   | 2.060,50   | 2.060,50   | AGENZIA FORESTALE REGIONALE |      |
| 39720  | TERRENI AGRICOLI   | 1.2.2.02.13.01.001  | Indisponibile  | 143    | 5          | 15.630        | TR        | SAN VEANNO |          | No                            | 10/07/1975           | TRASFERIMENTO A TITOLO GRATUITO | Valore catastale   | 2.959,13   | 2.959,13   | AGENZIA FORESTALE REGIONALE |      |
| 39721  | TERRENI AGRICOLI   | 1.2.2.02.13.01.001  | Indisponibile  | 143    | 6          | 3.150         | TR        | SAN VEANNO |          | No                            | 10/07/1975           | TRASFERIMENTO A TITOLO GRATUITO | Valore catastale   | 342,88   | 342,88   | AGENZIA FORESTALE REGIONALE |      |
| 39722  | TERRENI AGRICOLI   | 1.2.2.02.13.01.001  | Indisponibile  | 143    | 7          | 52.170        | TR        | SAN VEANNO |          | No                            | 10/07/1975           | TRASFERIMENTO A TITOLO GRATUITO | Valore catastale   | 7.881,25   | 7.881,25   | AGENZIA FORESTALE REGIONALE |      |
| 39723  | TERRENI AGRICOLI   | 1.2.2.02.13.01.001  | Indisponibile  | 143    | 8          | 24.180        | TR        | SAN VEANNO |          | No                            | 10/07/1975           | TRASFERIMENTO A TITOLO GRATUITO | Valore catastale   | 5.073,25   | 5.073,25   | AGENZIA FORESTALE REGIONALE |      |
| 39724  | TERRENI AGRICOLI   | 1.2.2.02.13.01.001  | Indisponibile  | 143    | 9          | 53.230        | TR        | SAN VEANNO |          | No                            | 10/07/1975           | TRASFERIMENTO A TITOLO GRATUITO | Valore catastale   | 7.148,38   | 7.148,38   | AGENZIA FORESTALE REGIONALE |      |

**PATRIMONIO IMMOBILIARE REGIONE UMBRIA**  
**Prospetto Terreni al 31/12/2017**

| Numero identificativo (da sistema informativo) | Classificazione secondo il piano dei conti dello Stato Patrimoniale in base al D.lgs. 118/2011 (descrizione) | Classificazione secondo il piano dei conti dello Stato Patrimoniale in base al D.lgs. 118/2011 (Codice) | Classificazione ai sensi del codice civile (demanziale, disponibile, indisponibile) | Foglio | Particella | Superficie mq | Provincia | Comune     | Località | Bene soggetto ad ammortamento | Data di acquisizione | Modalità di acquisizione        | Criterio di valutazione secondo i principi del D.lgs. 118/2011 | Valore dell'immobile secondo i principi del D.lgs. 118/2011 al 31/12/2017 (euro) | Valore dell'immobile secondo i principi del D.lgs. 118/2011 al 31/12/2016 (euro) | Ente Gestore                | Note |
|--|--|---|---|--------|------------|---------------|-----------|------------|----------|-------------------------------|----------------------|---------------------------------|--|--|--|-----------------------------|------|
| 39725  | TERRENI AGRICOLI   | 1.2.2.02.13.01.001  | Indisponibile   | 143    | 10         | 15.710        | TR        | SAN VEANNO |          | No                            | 10/07/1975           | TRASFERIMENTO A TITOLO GRATUITO | Valore catastale   | 3.236,50   | 3.236,50   | AGENZIA FORESTALE REGIONALE |      |
| 39726  | TERRENI AGRICOLI   | 1.2.2.02.13.01.001  | Indisponibile   | 143    | 11         | 16.790        | TR        | SAN VEANNO |          | No                            | 10/07/1975           | TRASFERIMENTO A TITOLO GRATUITO | Valore catastale   | 705,25   | 705,25   | AGENZIA FORESTALE REGIONALE |      |
| 39727  | TERRENI AGRICOLI   | 1.2.2.02.13.01.001  | Indisponibile   | 143    | 12         | 180           | TR        | SAN VEANNO |          | No                            | 10/07/1975           | TRASFERIMENTO A TITOLO GRATUITO | Valore catastale   | 30,88  | 30,88  | AGENZIA FORESTALE REGIONALE |      |
| 39728  | TERRENI AGRICOLI   | 1.2.2.02.13.01.001  | Indisponibile   | 143    | 13         | 3.440         | TR        | SAN VEANNO |          | No                            | 10/07/1975           | TRASFERIMENTO A TITOLO GRATUITO | Valore catastale   | 576,88   | 576,88   | AGENZIA FORESTALE REGIONALE |      |
| 39729  | TERRENI AGRICOLI   | 1.2.2.02.13.01.001  | Indisponibile   | 143    | 16         | 1.480         | TR        | SAN VEANNO |          | No                            | 10/07/1975           | TRASFERIMENTO A TITOLO GRATUITO | Valore catastale   | 246,63   | 246,63   | AGENZIA FORESTALE REGIONALE |      |
| 39730  | TERRENI AGRICOLI   | 1.2.2.02.13.01.001  | Indisponibile   | 143    | 17         | 22.220        | TR        | SAN VEANNO |          | No                            | 10/07/1975           | TRASFERIMENTO A TITOLO GRATUITO | Valore catastale   | 3.729,38   | 3.729,38   | AGENZIA FORESTALE REGIONALE |      |
| 39731  | TERRENI AGRICOLI   | 1.2.2.02.13.01.001  | Indisponibile   | 143    | 18         | 300           | TR        | SAN VEANNO |          | No                            | 10/07/1975           | TRASFERIMENTO A TITOLO GRATUITO | Valore catastale   | 35,75  | 35,75  | AGENZIA FORESTALE REGIONALE |      |
| 39732  | TERRENI AGRICOLI   | 1.2.2.02.13.01.001  | Indisponibile   | 143    | 19         | 19.120        | TR        | SAN VEANNO |          | No                            | 10/07/1975           | TRASFERIMENTO A TITOLO GRATUITO | Valore catastale   | 7.221,50   | 7.221,50   | AGENZIA FORESTALE REGIONALE |      |
| 39733  | TERRENI AGRICOLI   | 1.2.2.02.13.01.001  | Indisponibile   | 143    | 20         | 880           | TR        | SAN VEANNO |          | No                            | 10/07/1975           | TRASFERIMENTO A TITOLO GRATUITO | Valore catastale   | 149,50   | 149,50   | AGENZIA FORESTALE REGIONALE |      |
| 39734  | TERRENI AGRICOLI   | 1.2.2.02.13.01.001  | Indisponibile   | 143    | 21         | 5.860         | TR        | SAN VEANNO |          | No                            | 10/07/1975           | TRASFERIMENTO A TITOLO GRATUITO | Valore catastale   | 250,25   | 250,25   | AGENZIA FORESTALE REGIONALE |      |
| 39735  | TERRENI AGRICOLI   | 1.2.2.02.13.01.001  | Indisponibile   | 143    | 22         | 10.020        | TR        | SAN VEANNO |          | No                            | 10/07/1975           | TRASFERIMENTO A TITOLO GRATUITO | Valore catastale   | 1.176,50   | 1.176,50   | AGENZIA FORESTALE REGIONALE |      |
| 39736  | TERRENI AGRICOLI   | 1.2.2.02.13.01.001  | Indisponibile   | 143    | 23         | 30.300        | TR        | SAN VEANNO |          | No                            | 10/07/1975           | TRASFERIMENTO A TITOLO GRATUITO | Valore catastale   | 3.560,38   | 3.560,38   | AGENZIA FORESTALE REGIONALE |      |
| 39737  | TERRENI AGRICOLI   | 1.2.2.02.13.01.001  | Indisponibile   | 143    | 24         | 353.300       | TR        | SAN VEANNO |          | No                            | 10/07/1975           | TRASFERIMENTO A TITOLO GRATUITO | Valore catastale   | 38.545,00  | 38.545,00  | AGENZIA FORESTALE REGIONALE |      |
| 39738  | TERRENI AGRICOLI   | 1.2.2.02.13.01.001  | Indisponibile   | 143    | 25         | 21.030        | TR        | SAN VEANNO |          | No                            | 10/07/1975           | TRASFERIMENTO A TITOLO GRATUITO | Valore catastale   | 2.294,50   | 2.294,50   | AGENZIA FORESTALE REGIONALE |      |
| 39739  | TERRENI AGRICOLI   | 1.2.2.02.13.01.001  | Indisponibile   | 143    | 26         | 40.270        | TR        | SAN VEANNO |          | No                            | 10/07/1975           | TRASFERIMENTO A TITOLO GRATUITO | Valore catastale   | 5.003,38   | 5.003,38   | AGENZIA FORESTALE REGIONALE |      |
| 39740  | TERRENI AGRICOLI   | 1.2.2.02.13.01.001  | Indisponibile   | 143    | 27         | 17.700        | TR        | SAN VEANNO |          | No                            | 10/07/1975           | TRASFERIMENTO A TITOLO GRATUITO | Valore catastale   | 742,63   | 742,63   | AGENZIA FORESTALE REGIONALE |      |
| 39741  | TERRENI AGRICOLI   | 1.2.2.02.13.01.001  | Indisponibile   | 143    | 28         | 117.550       | TR        | SAN VEANNO |          | No                            | 10/07/1975           | TRASFERIMENTO A TITOLO GRATUITO | Valore catastale   | 4.931,88   | 4.931,88   | AGENZIA FORESTALE REGIONALE |      |
| 39742  | TERRENI AGRICOLI   | 1.2.2.02.13.01.001  | Indisponibile   | 143    | 29         | 45.020        | TR        | SAN VEANNO |          | No                            | 10/07/1975           | TRASFERIMENTO A TITOLO GRATUITO | Valore catastale   | 3.401,13   | 3.401,13   | AGENZIA FORESTALE REGIONALE |      |
| 39743  | TERRENI AGRICOLI   | 1.2.2.02.13.01.001  | Indisponibile   | 143    | 30         | 76.610        | TR        | SAN VEANNO |          | No                            | 10/07/1975           | TRASFERIMENTO A TITOLO GRATUITO | Valore catastale   | 5.786,63   | 5.786,63   | AGENZIA FORESTALE REGIONALE |      |
| 39744  | TERRENI AGRICOLI   | 1.2.2.02.13.01.001  | Indisponibile   | 143    | 31         | 13.400        | TR        | SAN VEANNO |          | No                            | 10/07/1975           | TRASFERIMENTO A TITOLO GRATUITO | Valore catastale   | 1.012,38   | 1.012,38   | AGENZIA FORESTALE REGIONALE |      |
| 39745  | TERRENI AGRICOLI   | 1.2.2.02.13.01.001  | Indisponibile   | 143    | 32         | 35.750        | TR        | SAN VEANNO |          | No                            | 10/07/1975           | TRASFERIMENTO A TITOLO GRATUITO | Valore catastale   | 2.700,75   | 2.700,75   | AGENZIA FORESTALE REGIONALE |      |
| 39746  | TERRENI AGRICOLI   | 1.2.2.02.13.01.001  | Indisponibile   | 143    | 33         | 21.180        | TR        | SAN VEANNO |          | No                            | 10/07/1975           | TRASFERIMENTO A TITOLO GRATUITO | Valore catastale   | 2.156,38   | 2.156,38   | AGENZIA FORESTALE REGIONALE |      |
| 39747  | TERRENI AGRICOLI   | 1.2.2.02.13.01.001  | Indisponibile   | 144    | 1          | 117.570       | TR        | SAN VEANNO |          | No                            | 10/07/1975           | TRASFERIMENTO A TITOLO GRATUITO | Valore catastale   | 12.827,75  | 12.827,75  | AGENZIA FORESTALE REGIONALE |      |
| 39748  | TERRENI AGRICOLI   | 1.2.2.02.13.01.001  | Indisponibile   | 144    | 2          | 40.970        | TR        | SAN VEANNO |          | No                            | 10/07/1975           | TRASFERIMENTO A TITOLO GRATUITO | Valore catastale   | 4.470,38   | 4.470,38   | AGENZIA FORESTALE REGIONALE |      |
| 39749  | TERRENI AGRICOLI   | 1.2.2.02.13.01.001  | Indisponibile   | 144    | 3          | 44.790        | TR        | SAN VEANNO |          | No                            | 10/07/1975           | TRASFERIMENTO A TITOLO GRATUITO | Valore catastale   | 7.517,25   | 7.517,25   | AGENZIA FORESTALE REGIONALE |      |
| 39750  | TERRENI AGRICOLI   | 1.2.2.02.13.01.001  | Indisponibile   | 144    | 4          | 5.830         | TR        | SAN VEANNO |          | No                            | 10/07/1975           | TRASFERIMENTO A TITOLO GRATUITO | Valore catastale   | 978,25   | 978,25   | AGENZIA FORESTALE REGIONALE |      |
| 39751  | TERRENI AGRICOLI   | 1.2.2.02.13.01.001  | Indisponibile   | 144    | 5          | 3.090         | TR        | SAN VEANNO |          | No                            | 10/07/1975           | TRASFERIMENTO A TITOLO GRATUITO | Valore catastale   | 234,00   | 234,00   | AGENZIA FORESTALE REGIONALE |      |
| 39752  | TERRENI AGRICOLI   | 1.2.2.02.13.01.001  | Indisponibile   | 144    | 6          | 2.860         | TR        | SAN VEANNO |          | No                            | 10/07/1975           | TRASFERIMENTO A TITOLO GRATUITO | Valore catastale   | 325,00   | 325,00   | AGENZIA FORESTALE REGIONALE |      |
| 39753  | TERRENI AGRICOLI   | 1.2.2.02.13.01.001  | Indisponibile   | 144    | 7          | 8.380         | TR        | SAN VEANNO |          | No                            | 10/07/1975           | TRASFERIMENTO A TITOLO GRATUITO | Valore catastale   | 914,88   | 914,88   | AGENZIA FORESTALE REGIONALE |      |
| 39754  | TERRENI AGRICOLI   | 1.2.2.02.13.01.001  | Indisponibile   | 144    | 9          | 29.400        | TR        | SAN VEANNO |          | No                            | 10/07/1975           | TRASFERIMENTO A TITOLO GRATUITO | Valore catastale   | 3.207,75   | 3.207,75   | AGENZIA FORESTALE REGIONALE |      |
| 39755  | TERRENI AGRICOLI   | 1.2.2.02.13.01.001  | Indisponibile   | 144    | 10         | 1.150         | TR        | SAN VEANNO |          | No                            | 10/07/1975           | TRASFERIMENTO A TITOLO GRATUITO | Valore catastale   | 193,38   | 193,38   | AGENZIA FORESTALE REGIONALE |      |
| 39756  | TERRENI AGRICOLI   | 1.2.2.02.13.01.001  | Indisponibile   | 144    | 12         | 16.000        | TR        | SAN VEANNO |          | No                            | 10/07/1975           | TRASFERIMENTO A TITOLO GRATUITO | Valore catastale   | 4.699,50   | 4.699,50   | AGENZIA FORESTALE REGIONALE |      |
| 39757  | TERRENI AGRICOLI   | 1.2.2.02.13.01.001  | Indisponibile   | 144    | 13         | 8.070         | TR        | SAN VEANNO |          | No                            | 10/07/1975           | TRASFERIMENTO A TITOLO GRATUITO | Valore catastale   | 1.355,25   | 1.355,25   | AGENZIA FORESTALE REGIONALE |      |

**PATRIMONIO IMMOBILIARE REGIONE UMBRIA**  
**Prospetto Terreni al 31/12/2017**

| Numero identificativo (da sistema informativo) | Classificazione secondo il piano dei conti dello Stato Patrimoniale in base al D.lgs. 118/2011 (descrizione) | Classificazione secondo il piano dei conti dello Stato Patrimoniale in base al D.lgs. 118/2011 (Codice) | Classificazione ai sensi del codice civile (demaniale, disponibile, indisponibile) | Foglio | Particella | Superficie mq | Provincia | Comune      | Località | Bene soggetto ad ammortamento | Data di acquisizione | Modalità di acquisizione        | Criterio di valutazione secondo i principi del D.lgs. 118/2011 | Valore dell'immobile secondo i principi del D.lgs. 118/2011 al 31/12/2017 (euro) | Valore dell'immobile secondo i principi del D.lgs. 118/2011 al 31/12/2016 (euro) | Ente Gestore                | Note |
|--|--|---|--|--------|------------|---------------|-----------|-------------|----------|-------------------------------|----------------------|---------------------------------|--|--|--|-----------------------------|------|
| 39758  | TERRENI AGRICOLI   | 1.2.2.02.13.01.001  | Indisponibile  | 144    | 14         | 501,340       | TR        | SAN VEMANZO |          | No                            | 10/07/1975           | TRASFERIMENTO A TITOLO GRATUITO | Valore catastale   | 37.867,38  | 37.867,38  | AGENZIA FORESTALE REGIONALE |      |
| 39759  | TERRENI AGRICOLI   | 1.2.2.02.13.01.001  | Indisponibile  | 144    | 15         | 2,060         | TR        | SAN VEMANZO |          | No                            | 10/07/1975           | TRASFERIMENTO A TITOLO GRATUITO | Valore catastale   | 242,13   | 242,13   | AGENZIA FORESTALE REGIONALE |      |
| 39760  | TERRENI AGRICOLI   | 1.2.2.02.13.01.001  | Indisponibile  | 144    | 16         | 530           | TR        | SAN VEMANZO |          | No                            | 10/07/1975           | TRASFERIMENTO A TITOLO GRATUITO | Valore catastale   | 61,75  | 61,75  | AGENZIA FORESTALE REGIONALE |      |
| 39761  | TERRENI AGRICOLI   | 1.2.2.02.13.01.001  | Indisponibile  | 144    | 17         | 4,650         | TR        | SAN VEMANZO |          | No                            | 10/07/1975           | TRASFERIMENTO A TITOLO GRATUITO | Valore catastale   | 1.951,63   | 1.951,63   | AGENZIA FORESTALE REGIONALE |      |
| 39762  | TERRENI AGRICOLI   | 1.2.2.02.13.01.001  | Indisponibile  | 144    | 18         | 18,470        | TR        | SAN VEMANZO |          | No                            | 10/07/1975           | TRASFERIMENTO A TITOLO GRATUITO | Valore catastale   | 3.875,63   | 3.875,63   | AGENZIA FORESTALE REGIONALE |      |
| 39763  | TERRENI AGRICOLI   | 1.2.2.02.13.01.001  | Indisponibile  | 144    | 20         | 1,660         | TR        | SAN VEMANZO |          | No                            | 10/07/1975           | TRASFERIMENTO A TITOLO GRATUITO | Valore catastale   | 697,13   | 697,13   | AGENZIA FORESTALE REGIONALE |      |
| 39764  | TERRENI AGRICOLI   | 1.2.2.02.13.01.001  | Indisponibile  | 144    | 21         | 4,400         | TR        | SAN VEMANZO |          | No                            | 10/07/1975           | TRASFERIMENTO A TITOLO GRATUITO | Valore catastale   | 1.846,00   | 1.846,00   | AGENZIA FORESTALE REGIONALE |      |
| 39765  | TERRENI AGRICOLI   | 1.2.2.02.13.01.001  | Indisponibile  | 144    | 22         | 50            | TR        | SAN VEMANZO |          | No                            | 10/07/1975           | TRASFERIMENTO A TITOLO GRATUITO | Valore catastale   | 4,88   | 4,88   | AGENZIA FORESTALE REGIONALE |      |
| 39766  | TERRENI AGRICOLI   | 1.2.2.02.13.01.001  | Indisponibile  | 144    | 23         | 35,920        | TR        | SAN VEMANZO |          | No                            | 10/07/1975           | TRASFERIMENTO A TITOLO GRATUITO | Valore catastale   | 2.713,75   | 2.713,75   | AGENZIA FORESTALE REGIONALE |      |
| 39767  | TERRENI AGRICOLI   | 1.2.2.02.13.01.001  | Indisponibile  | 144    | 24         | 9,910         | TR        | SAN VEMANZO |          | No                            | 10/07/1975           | TRASFERIMENTO A TITOLO GRATUITO | Valore catastale   | 2.910,38   | 2.910,38   | AGENZIA FORESTALE REGIONALE |      |
| 39768  | TERRENI AGRICOLI   | 1.2.2.02.13.01.001  | Indisponibile  | 144    | 25         | 37,320        | TR        | SAN VEMANZO |          | No                            | 10/07/1975           | TRASFERIMENTO A TITOLO GRATUITO | Valore catastale   | 4.072,25   | 4.072,25   | AGENZIA FORESTALE REGIONALE |      |
| 39769  | TERRENI AGRICOLI   | 1.2.2.02.13.01.001  | Indisponibile  | 144    | 26         | 37,380        | TR        | SAN VEMANZO |          | No                            | 10/07/1975           | TRASFERIMENTO A TITOLO GRATUITO | Valore catastale   | 4.078,75   | 4.078,75   | AGENZIA FORESTALE REGIONALE |      |
| 39770  | TERRENI AGRICOLI   | 1.2.2.02.13.01.001  | Indisponibile  | 144    | 27         | 50            | TR        | SAN VEMANZO |          | No                            | 10/07/1975           | TRASFERIMENTO A TITOLO GRATUITO | Valore catastale   | 4,88   | 4,88   | AGENZIA FORESTALE REGIONALE |      |
| 39771  | TERRENI AGRICOLI   | 1.2.2.02.13.01.001  | Indisponibile  | 144    | 28         | 100           | TR        | SAN VEMANZO |          | No                            | 10/07/1975           | TRASFERIMENTO A TITOLO GRATUITO | Valore catastale   | 16,25  | 16,25  | AGENZIA FORESTALE REGIONALE |      |
| 39772  | TERRENI AGRICOLI   | 1.2.2.02.13.01.001  | Indisponibile  | 144    | 29         | 620           | TR        | SAN VEMANZO |          | No                            | 10/07/1975           | TRASFERIMENTO A TITOLO GRATUITO | Valore catastale   | 104,00   | 104,00   | AGENZIA FORESTALE REGIONALE |      |
| 39773  | TERRENI AGRICOLI   | 1.2.2.02.13.01.001  | Indisponibile  | 144    | 30         | 20,240        | TR        | SAN VEMANZO |          | No                            | 10/07/1975           | TRASFERIMENTO A TITOLO GRATUITO | Valore catastale   | 2.208,38   | 2.208,38   | AGENZIA FORESTALE REGIONALE |      |
| 39774  | TERRENI AGRICOLI   | 1.2.2.02.13.01.001  | Indisponibile  | 144    | 31         | 21,460        | TR        | SAN VEMANZO |          | No                            | 10/07/1975           | TRASFERIMENTO A TITOLO GRATUITO | Valore catastale   | 2.341,63   | 2.341,63   | AGENZIA FORESTALE REGIONALE |      |
| 39775  | TERRENI AGRICOLI   | 1.2.2.02.13.01.001  | Indisponibile  | 144    | 32         | 46,980        | TR        | SAN VEMANZO |          | No                            | 10/07/1975           | TRASFERIMENTO A TITOLO GRATUITO | Valore catastale   | 5.123,63   | 5.123,63   | AGENZIA FORESTALE REGIONALE |      |
| 39776  | TERRENI AGRICOLI   | 1.2.2.02.13.01.001  | Indisponibile  | 144    | 33         | 12,530        | TR        | SAN VEMANZO |          | No                            | 10/07/1975           | TRASFERIMENTO A TITOLO GRATUITO | Valore catastale   | 3.680,63   | 3.680,63   | AGENZIA FORESTALE REGIONALE |      |
| 39777  | TERRENI AGRICOLI   | 1.2.2.02.13.01.001  | Indisponibile  | 144    | 34         | 6,230         | TR        | SAN VEMANZO |          | No                            | 10/07/1975           | TRASFERIMENTO A TITOLO GRATUITO | Valore catastale   | 1.829,75   | 1.829,75   | AGENZIA FORESTALE REGIONALE |      |
| 39778  | TERRENI AGRICOLI   | 1.2.2.02.13.01.001  | Indisponibile  | 145    | 1          | 28,520        | TR        | SAN VEMANZO |          | No                            | 10/07/1975           | TRASFERIMENTO A TITOLO GRATUITO | Valore catastale   | 5.070,00   | 5.070,00   | AGENZIA FORESTALE REGIONALE |      |
| 39779  | TERRENI AGRICOLI   | 1.2.2.02.13.01.001  | Indisponibile  | 145    | 2          | 151,450       | TR        | SAN VEMANZO |          | No                            | 10/07/1975           | TRASFERIMENTO A TITOLO GRATUITO | Valore catastale   | 6.355,38   | 6.355,38   | AGENZIA FORESTALE REGIONALE |      |
| 39780  | TERRENI AGRICOLI   | 1.2.2.02.13.01.001  | Indisponibile  | 145    | 3          | 1,210         | TR        | SAN VEMANZO |          | No                            | 10/07/1975           | TRASFERIMENTO A TITOLO GRATUITO | Valore catastale   | 203,13   | 203,13   | AGENZIA FORESTALE REGIONALE |      |
| 39781  | TERRENI AGRICOLI   | 1.2.2.02.13.01.001  | Indisponibile  | 145    | 4          | 16,220        | TR        | SAN VEMANZO |          | No                            | 10/07/1975           | TRASFERIMENTO A TITOLO GRATUITO | Valore catastale   | 2.983,50   | 2.983,50   | AGENZIA FORESTALE REGIONALE |      |
| 39782  | TERRENI AGRICOLI   | 1.2.2.02.13.01.001  | Indisponibile  | 145    | 5          | 46,230        | TR        | SAN VEMANZO |          | No                            | 10/07/1975           | TRASFERIMENTO A TITOLO GRATUITO | Valore catastale   | 7.907,25   | 7.907,25   | AGENZIA FORESTALE REGIONALE |      |
| 39783  | TERRENI AGRICOLI   | 1.2.2.02.13.01.001  | Indisponibile  | 145    | 6          | 13,970        | TR        | SAN VEMANZO |          | No                            | 10/07/1975           | TRASFERIMENTO A TITOLO GRATUITO | Valore catastale   | 1.875,25   | 1.875,25   | AGENZIA FORESTALE REGIONALE |      |
| 39784  | TERRENI AGRICOLI   | 1.2.2.02.13.01.001  | Indisponibile  | 145    | 16         | 4,850         | TR        | SAN VEMANZO |          | No                            | 10/07/1975           | TRASFERIMENTO A TITOLO GRATUITO | Valore catastale   | 0,00   | 0,00   | AGENZIA FORESTALE REGIONALE |      |
| 39785  | TERRENI AGRICOLI   | 1.2.2.02.13.01.001  | Indisponibile  | 145    | 17         | 67,440        | TR        | SAN VEMANZO |          | No                            | 10/07/1975           | TRASFERIMENTO A TITOLO GRATUITO | Valore catastale   | 9.056,13   | 9.056,13   | AGENZIA FORESTALE REGIONALE |      |
| 39786  | TERRENI AGRICOLI   | 1.2.2.02.13.01.001  | Indisponibile  | 145    | 20         | 220           | TR        | SAN VEMANZO |          | No                            | 10/07/1975           | TRASFERIMENTO A TITOLO GRATUITO | Valore catastale   | 65,00  | 65,00  | AGENZIA FORESTALE REGIONALE |      |
| 39787  | TERRENI AGRICOLI   | 1.2.2.02.13.01.001  | Indisponibile  | 145    | 21         | 3,560         | TR        | SAN VEMANZO |          | No                            | 10/07/1975           | TRASFERIMENTO A TITOLO GRATUITO | Valore catastale   | 266,13   | 266,13   | AGENZIA FORESTALE REGIONALE |      |
| 39788  | TERRENI AGRICOLI   | 1.2.2.02.13.01.001  | Indisponibile  | 145    | 23         | 48,770        | TR        | SAN VEMANZO |          | No                            | 10/07/1975           | TRASFERIMENTO A TITOLO GRATUITO | Valore catastale   | 2.045,88   | 2.045,88   | AGENZIA FORESTALE REGIONALE |      |
| 39789  | TERRENI AGRICOLI   | 1.2.2.02.13.01.001  | Indisponibile  | 145    | 24         | 19,950        | TR        | SAN VEMANZO |          | No                            | 10/07/1975           | TRASFERIMENTO A TITOLO GRATUITO | Valore catastale   | 1.506,38   | 1.506,38   | AGENZIA FORESTALE REGIONALE |      |
| 39790  | TERRENI AGRICOLI   | 1.2.2.02.13.01.001  | Indisponibile  | 145    | 25         | 83,540        | TR        | SAN VEMANZO |          | No                            | 10/07/1975           | TRASFERIMENTO A TITOLO GRATUITO | Valore catastale   | 7.085,50   | 7.085,50   | AGENZIA FORESTALE REGIONALE |      |

**PATRIMONIO IMMOBILIARE REGIONE UMBRIA**  
**Prospetto Terreni al 31/12/2017**

| Numero identificativo (da sistema) | Classificazione secondo il piano dei conti dello Stato Patrimoniale in base al D.lgs. 118/2011 (descrizione) | Classificazione secondo il piano dei conti dello Stato Patrimoniale in base al D.lgs. 118/2011 (Codice) | Classificazione ai sensi del codice civile (demunita, disponibile, indisponibile) | Foglio | Particella | Superficie mq | Provincia | Comune     | Località | Bene soggetto ad ammortamento | Data di acquisizione | Modalità di acquisizione        | Criterio di valutazione secondo i principi del D.lgs. 118/2011 | Valore dell'immobile secondo i principi del D.lgs. 118/2011 al 31/12/2017 (euro) | Valore dell'immobile secondo i principi del D.lgs. 118/2011 al 31/12/2016 (euro) | Eme Gestore                 | Note |
|------------------------------------|--|---|---|--------|------------|---------------|-----------|------------|----------|-------------------------------|----------------------|---------------------------------|--|--|--|-----------------------------|------|
| 39791                              | TERRENI AGRICOLI   | 1.2.2.02.13.01.001  | Indisponibile   | 145    | 26         | 20.500        | TR        | SAN VEANNO |          | No                            | 10/07/1975           | TRASFERIMENTO A TITOLO GRATUITO | Valore catastale   | 859,63   | 859,63   | AGENZIA FORESTALE REGIONALE |      |
| 39792                              | TERRENI AGRICOLI   | 1.2.2.02.13.01.001  | Indisponibile   | 149    | 1          | 4.940         | TR        | SAN VEANNO |          | No                            | 10/07/1975           | TRASFERIMENTO A TITOLO GRATUITO | Valore catastale   | 373,75   | 373,75   | AGENZIA FORESTALE REGIONALE |      |
| 39793                              | TERRENI AGRICOLI   | 1.2.2.02.13.01.001  | Indisponibile   | 149    | 2          | 9.040         | TR        | SAN VEANNO |          | No                            | 10/07/1975           | TRASFERIMENTO A TITOLO GRATUITO | Valore catastale   | 682,50   | 682,50   | AGENZIA FORESTALE REGIONALE |      |
| 39794                              | TERRENI AGRICOLI   | 1.2.2.02.13.01.001  | Indisponibile   | 149    | 3          | 4.520         | TR        | SAN VEANNO |          | No                            | 10/07/1975           | TRASFERIMENTO A TITOLO GRATUITO | Valore catastale   | 1.327,63   | 1.327,63   | AGENZIA FORESTALE REGIONALE |      |
| 39795                              | TERRENI AGRICOLI   | 1.2.2.02.13.01.001  | Indisponibile   | 149    | 4          | 2.440         | TR        | SAN VEANNO |          | No                            | 10/07/1975           | TRASFERIMENTO A TITOLO GRATUITO | Valore catastale   | 183,63   | 183,63   | AGENZIA FORESTALE REGIONALE |      |
| 39796                              | TERRENI AGRICOLI   | 1.2.2.02.13.01.001  | Indisponibile   | 149    | 5          | 6.540         | TR        | SAN VEANNO |          | No                            | 10/07/1975           | TRASFERIMENTO A TITOLO GRATUITO | Valore catastale   | 1.920,75   | 1.920,75   | AGENZIA FORESTALE REGIONALE |      |
| 39797                              | TERRENI AGRICOLI   | 1.2.2.02.13.01.001  | Indisponibile   | 149    | 6          | 7.900         | TR        | SAN VEANNO |          | No                            | 10/07/1975           | TRASFERIMENTO A TITOLO GRATUITO | Valore catastale   | 596,38   | 596,38   | AGENZIA FORESTALE REGIONALE |      |
| 39798                              | TERRENI AGRICOLI   | 1.2.2.02.13.01.001  | Indisponibile   | 149    | 7          | 34.070        | TR        | SAN VEANNO |          | No                            | 10/07/1975           | TRASFERIMENTO A TITOLO GRATUITO | Valore catastale   | 2.574,00   | 2.574,00   | AGENZIA FORESTALE REGIONALE |      |
| 39799                              | TERRENI AGRICOLI   | 1.2.2.02.13.01.001  | Indisponibile   | 149    | 8          | 2.190         | TR        | SAN VEANNO |          | No                            | 10/07/1975           | TRASFERIMENTO A TITOLO GRATUITO | Valore catastale   | 92,63  | 92,63  | AGENZIA FORESTALE REGIONALE |      |
| 39800                              | TERRENI AGRICOLI   | 1.2.2.02.13.01.001  | Indisponibile   | 149    | 9          | 7.500         | TR        | SAN VEANNO |          | No                            | 10/07/1975           | TRASFERIMENTO A TITOLO GRATUITO | Valore catastale   | 567,13   | 567,13   | AGENZIA FORESTALE REGIONALE |      |
| 39801                              | TERRENI AGRICOLI   | 1.2.2.02.13.01.001  | Indisponibile   | 149    | 10         | 6.760         | TR        | SAN VEANNO |          | No                            | 10/07/1975           | TRASFERIMENTO A TITOLO GRATUITO | Valore catastale   | 1.985,75   | 1.985,75   | AGENZIA FORESTALE REGIONALE |      |
| 39802                              | TERRENI AGRICOLI   | 1.2.2.02.13.01.001  | Indisponibile   | 149    | 11         | 3.420         | TR        | SAN VEANNO |          | No                            | 10/07/1975           | TRASFERIMENTO A TITOLO GRATUITO | Valore catastale   | 1.004,25   | 1.004,25   | AGENZIA FORESTALE REGIONALE |      |
| 39803                              | TERRENI AGRICOLI   | 1.2.2.02.13.01.001  | Indisponibile   | 149    | 12         | 1.710         | TR        | SAN VEANNO |          | No                            | 10/07/1975           | TRASFERIMENTO A TITOLO GRATUITO | Valore catastale   | 502,13   | 502,13   | AGENZIA FORESTALE REGIONALE |      |
| 39804                              | TERRENI AGRICOLI   | 1.2.2.02.13.01.001  | Indisponibile   | 149    | 13         | 3.860         | TR        | SAN VEANNO |          | No                            | 10/07/1975           | TRASFERIMENTO A TITOLO GRATUITO | Valore catastale   | 1.457,63   | 1.457,63   | AGENZIA FORESTALE REGIONALE |      |
| 39805                              | TERRENI AGRICOLI   | 1.2.2.02.13.01.001  | Indisponibile   | 149    | 14         | 11.800        | TR        | SAN VEANNO |          | No                            | 10/07/1975           | TRASFERIMENTO A TITOLO GRATUITO | Valore catastale   | 3.466,13   | 3.466,13   | AGENZIA FORESTALE REGIONALE |      |
| 39806                              | TERRENI AGRICOLI   | 1.2.2.02.13.01.001  | Indisponibile   | 149    | 16         | 5.860         | TR        | SAN VEANNO |          | No                            | 10/07/1975           | TRASFERIMENTO A TITOLO GRATUITO | Valore catastale   | 1.233,38   | 1.233,38   | AGENZIA FORESTALE REGIONALE |      |
| 39807                              | TERRENI AGRICOLI   | 1.2.2.02.13.01.001  | Indisponibile   | 149    | 17         | 8.860         | TR        | SAN VEANNO |          | No                            | 10/07/1975           | TRASFERIMENTO A TITOLO GRATUITO | Valore catastale   | 2.611,38   | 2.611,38   | AGENZIA FORESTALE REGIONALE |      |
| 39808                              | TERRENI AGRICOLI   | 1.2.2.02.13.01.001  | Indisponibile   | 149    | 18         | 8.970         | TR        | SAN VEANNO |          | No                            | 10/07/1975           | TRASFERIMENTO A TITOLO GRATUITO | Valore catastale   | 3.388,13   | 3.388,13   | AGENZIA FORESTALE REGIONALE |      |
| 39809                              | TERRENI AGRICOLI   | 1.2.2.02.13.01.001  | Indisponibile   | 149    | 19         | 45.420        | TR        | SAN VEANNO |          | No                            | 10/07/1975           | TRASFERIMENTO A TITOLO GRATUITO | Valore catastale   | 13.341,25  | 13.341,25  | AGENZIA FORESTALE REGIONALE |      |
| 39810                              | TERRENI AGRICOLI   | 1.2.2.02.13.01.001  | Indisponibile   | 149    | 20         | 900           | TR        | SAN VEANNO |          | No                            | 10/07/1975           | TRASFERIMENTO A TITOLO GRATUITO | Valore catastale   | 151,13   | 151,13   | AGENZIA FORESTALE REGIONALE |      |
| 39811                              | TERRENI AGRICOLI   | 1.2.2.02.13.01.001  | Indisponibile   | 149    | 21         | 63.370        | TR        | SAN VEANNO |          | No                            | 10/07/1975           | TRASFERIMENTO A TITOLO GRATUITO | Valore catastale   | 7.052,50   | 7.052,50   | AGENZIA FORESTALE REGIONALE |      |
| 39812                              | TERRENI AGRICOLI   | 1.2.2.02.13.01.001  | Indisponibile   | 149    | 22         | 128.460       | TR        | SAN VEANNO |          | No                            | 10/07/1975           | TRASFERIMENTO A TITOLO GRATUITO | Valore catastale   | 9.702,88   | 9.702,88   | AGENZIA FORESTALE REGIONALE |      |
| 39813                              | TERRENI AGRICOLI   | 1.2.2.02.13.01.001  | Indisponibile   | 149    | 23         | 120.220       | TR        | SAN VEANNO |          | No                            | 10/07/1975           | TRASFERIMENTO A TITOLO GRATUITO | Valore catastale   | 9.080,50   | 9.080,50   | AGENZIA FORESTALE REGIONALE |      |
| 39814                              | TERRENI AGRICOLI   | 1.2.2.02.13.01.001  | Indisponibile   | 149    | 24         | 13.060        | TR        | SAN VEANNO |          | No                            | 10/07/1975           | TRASFERIMENTO A TITOLO GRATUITO | Valore catastale   | 986,38   | 986,38   | AGENZIA FORESTALE REGIONALE |      |
| 39815                              | TERRENI AGRICOLI   | 1.2.2.02.13.01.001  | Indisponibile   | 149    | 26         | 9.070         | TR        | SAN VEANNO |          | No                            | 10/07/1975           | TRASFERIMENTO A TITOLO GRATUITO | Valore catastale   | 3.805,75   | 3.805,75   | AGENZIA FORESTALE REGIONALE |      |
| 39816                              | TERRENI AGRICOLI   | 1.2.2.02.13.01.001  | Indisponibile   | 149    | 28         | 22.130        | TR        | SAN VEANNO |          | No                            | 10/07/1975           | TRASFERIMENTO A TITOLO GRATUITO | Valore catastale   | 6.500,00   | 6.500,00   | AGENZIA FORESTALE REGIONALE |      |
| 39817                              | TERRENI AGRICOLI   | 1.2.2.02.13.01.001  | Indisponibile   | 149    | 29         | 7.520         | TR        | SAN VEANNO |          | No                            | 10/07/1975           | TRASFERIMENTO A TITOLO GRATUITO | Valore catastale   | 894,00   | 894,00   | AGENZIA FORESTALE REGIONALE |      |
| 39818                              | TERRENI AGRICOLI   | 1.2.2.02.13.01.001  | Indisponibile   | 149    | 30         | 24.530        | TR        | SAN VEANNO |          | No                            | 10/07/1975           | TRASFERIMENTO A TITOLO GRATUITO | Valore catastale   | 2.676,38   | 2.676,38   | AGENZIA FORESTALE REGIONALE |      |
| 39819                              | TERRENI AGRICOLI   | 1.2.2.02.13.01.001  | Indisponibile   | 149    | 31         | 5.060         | TR        | SAN VEANNO |          | No                            | 10/07/1975           | TRASFERIMENTO A TITOLO GRATUITO | Valore catastale   | 849,88   | 849,88   | AGENZIA FORESTALE REGIONALE |      |
| 39820                              | TERRENI AGRICOLI   | 1.2.2.02.13.01.001  | Indisponibile   | 149    | 32         | 19.320        | TR        | SAN VEANNO |          | No                            | 10/07/1975           | TRASFERIMENTO A TITOLO GRATUITO | Valore catastale   | 7.296,25   | 7.296,25   | AGENZIA FORESTALE REGIONALE |      |
| 39821                              | TERRENI AGRICOLI   | 1.2.2.02.13.01.001  | Indisponibile   | 149    | 36         | 2.370         | TR        | SAN VEANNO |          | No                            | 10/07/1975           | TRASFERIMENTO A TITOLO GRATUITO | Valore catastale   | 396,13   | 396,13   | AGENZIA FORESTALE REGIONALE |      |
| 39822                              | TERRENI AGRICOLI   | 1.2.2.02.13.01.001  | Indisponibile   | 149    | 37         | 3.810         | TR        | SAN VEANNO |          | No                            | 10/07/1975           | TRASFERIMENTO A TITOLO GRATUITO | Valore catastale   | 1.599,00   | 1.599,00   | AGENZIA FORESTALE REGIONALE |      |
| 39823                              | TERRENI AGRICOLI   | 1.2.2.02.13.01.001  | Indisponibile   | 149    | 38         | 1.050         | TR        | SAN VEANNO |          | No                            | 10/07/1975           | TRASFERIMENTO A TITOLO GRATUITO | Valore catastale   | 79,63  | 79,63  | AGENZIA FORESTALE REGIONALE |      |

**PATRIMONIO IMMOBILIARE REGIONE UMBRIA**  
**Prospetto Terreni al 31/12/2017**

| Numero identificativo (da sistema informativo) | Classificazione secondo il piano dei conti dello Stato Patrimoniale in base al D.lgs. 118/2011 (descrizione) | Classificazione secondo il piano dei conti dello Stato Patrimoniale in base al D.lgs. 118/2011 (Codice) | Classificazione ai sensi del codice civile (demaniale, disponibile, indisponibile) | Foglio | Particella | Superficie mq | Provincia | Comune     | Località | Bene soggetto ad ammortamento | Data di acquisizione | Modalità di acquisizione        | Criterio di valutazione secondo i principi del D.lgs. 118/2011 | Valore dell'immobile secondo i principi del D.lgs. 118/2011 al 31/12/2017 (euro) | Valore dell'immobile secondo i principi del D.lgs. 118/2011 al 31/12/2016 (euro) | Eme Gestore                 | Note |
|--|--|---|--|--------|------------|---------------|-----------|------------|----------|-------------------------------|----------------------|---------------------------------|--|--|--|-----------------------------|------|
| 39624  | TERRENI AGRICOLI   | 1.2.2.02.13.01.001  | Indisponibile  | 149    | 39         | 8.850         | TR        | SAN VEANNO |          | No                            | 10/07/1975           | TRASFERIMENTO A TITOLO GRATUITO | Valore catastale   | 3.705,00   | 3.705,00   | AGENZIA FORESTALE REGIONALE |      |
| 39625  | TERRENI AGRICOLI   | 1.2.2.02.13.01.001  | Indisponibile  | 149    | 40         | 15.260        | TR        | SAN VEANNO |          | No                            | 10/07/1975           | TRASFERIMENTO A TITOLO GRATUITO | Valore catastale   | 2.561,00   | 2.561,00   | AGENZIA FORESTALE REGIONALE |      |
| 39626  | TERRENI AGRICOLI   | 1.2.2.02.13.01.001  | Indisponibile  | 149    | 50         | 1.200         | TR        | SAN VEANNO |          | No                            | 10/07/1975           | TRASFERIMENTO A TITOLO GRATUITO | Valore catastale   | 91,00  | 91,00  | AGENZIA FORESTALE REGIONALE |      |
| 39627  | TERRENI AGRICOLI   | 1.2.2.02.13.01.001  | Indisponibile  | 149    | 51         | 4.120         | TR        | SAN VEANNO |          | No                            | 10/07/1975           | TRASFERIMENTO A TITOLO GRATUITO | Valore catastale   | 692,25   | 692,25   | AGENZIA FORESTALE REGIONALE |      |
| 39628  | TERRENI AGRICOLI   | 1.2.2.02.13.01.001  | Indisponibile  | 149    | 52         | 1.330         | TR        | SAN VEANNO |          | No                            | 10/07/1975           | TRASFERIMENTO A TITOLO GRATUITO | Valore catastale   | 557,38   | 557,38   | AGENZIA FORESTALE REGIONALE |      |
| 39629  | TERRENI AGRICOLI   | 1.2.2.02.13.01.001  | Indisponibile  | 149    | 55         | 338.540       | TR        | SAN VEANNO |          | No                            | 10/07/1975           | TRASFERIMENTO A TITOLO GRATUITO | Valore catastale   | 56.823,00  | 56.823,00  | AGENZIA FORESTALE REGIONALE |      |
| 39630  | TERRENI AGRICOLI   | 1.2.2.02.13.01.001  | Indisponibile  | 149    | 56         | 3.340         | TR        | SAN VEANNO |          | No                            | 10/07/1975           | TRASFERIMENTO A TITOLO GRATUITO | Valore catastale   | 560,63   | 560,63   | AGENZIA FORESTALE REGIONALE |      |
| 39631  | TERRENI AGRICOLI   | 1.2.2.02.13.01.001  | Indisponibile  | 149    | 57         | 2.490         | TR        | SAN VEANNO |          | No                            | 10/07/1975           | TRASFERIMENTO A TITOLO GRATUITO | Valore catastale   | 731,25   | 731,25   | AGENZIA FORESTALE REGIONALE |      |
| 39632  | TERRENI AGRICOLI   | 1.2.2.02.13.01.001  | Indisponibile  | 150    | 1          | 73.320        | TR        | SAN VEANNO |          | No                            | 10/07/1975           | TRASFERIMENTO A TITOLO GRATUITO | Valore catastale   | 4.922,13   | 4.922,13   | AGENZIA FORESTALE REGIONALE |      |
| 39633  | TERRENI AGRICOLI   | 1.2.2.02.13.01.001  | Indisponibile  | 154    | 1          | 133.330       | TR        | SAN VEANNO |          | No                            | 10/07/1975           | TRASFERIMENTO A TITOLO GRATUITO | Valore catastale   | 27.974,38  | 27.974,38  | AGENZIA FORESTALE REGIONALE |      |
| 39974  | TERRENI AGRICOLI   | 1.2.2.02.13.01.001  | Indisponibile  | 6      | 15         | 630           | TR        | SAN VEANNO |          | No                            | 10/07/1975           | TRASFERIMENTO A TITOLO GRATUITO | Valore catastale   | 0,00   | 0,00   | AGENZIA FORESTALE REGIONALE |      |
| 40036  | TERRENI AGRICOLI   | 1.2.2.02.13.01.001  | Indisponibile  | 29     | 69         | 12.795        | TR        | SAN VEANNO |          | No                            | 10/07/1975           | TRASFERIMENTO A TITOLO GRATUITO | Valore catastale   | 9.127,63   | 9.127,63   | AGENZIA FORESTALE REGIONALE |      |
| 40037  | TERRENI AGRICOLI   | 1.2.2.02.13.01.001  | Indisponibile  | 29     | 70         | 5.415         | TR        | SAN VEANNO |          | No                            | 10/07/1975           | TRASFERIMENTO A TITOLO GRATUITO | Valore catastale   | 3.862,63   | 3.862,63   | AGENZIA FORESTALE REGIONALE |      |
| 40038  | TERRENI AGRICOLI   | 1.2.2.02.13.01.001  | Indisponibile  | 128    | 5          | 300           | TR        | SAN VEANNO |          | No                            | 10/07/1975           | TRASFERIMENTO A TITOLO GRATUITO | Valore catastale   | 22,75  | 22,75  | AGENZIA FORESTALE REGIONALE |      |
| 40039  | TERRENI AGRICOLI   | 1.2.2.02.13.01.001  | Indisponibile  | 18     | 38         | 27.440        | TR        | SAN VEANNO |          | No                            | 10/07/1975           | TRASFERIMENTO A TITOLO GRATUITO | Valore catastale   | 8.060,00   | 8.060,00   | AGENZIA FORESTALE REGIONALE |      |
| 40041  | TERRENI AGRICOLI   | 1.2.2.02.13.01.001  | Indisponibile  | 22     | 130        | 5.840         | TR        | SAN VEANNO |          | No                            | 10/07/1975           | TRASFERIMENTO A TITOLO GRATUITO | Valore catastale   | 1.716,00   | 1.716,00   | AGENZIA FORESTALE REGIONALE |      |
| 40044  | TERRENI AGRICOLI   | 1.2.2.02.13.01.001  | Indisponibile  | 22     | 136        | 2.500         | TR        | SAN VEANNO |          | No                            | 10/07/1975           | TRASFERIMENTO A TITOLO GRATUITO | Valore catastale   | 294,13   | 294,13   | AGENZIA FORESTALE REGIONALE |      |
| 40045  | TERRENI AGRICOLI   | 1.2.2.02.13.01.001  | Indisponibile  | 22     | 137        | 7.540         | TR        | SAN VEANNO |          | No                            | 10/07/1975           | TRASFERIMENTO A TITOLO GRATUITO | Valore catastale   | 3.168,88   | 3.168,88   | AGENZIA FORESTALE REGIONALE |      |
| 40047  | TERRENI AGRICOLI   | 1.2.2.02.13.01.001  | Indisponibile  | 22     | 132        | 44.340        | TR        | SAN VEANNO |          | No                            | 10/07/1975           | TRASFERIMENTO A TITOLO GRATUITO | Valore catastale   | 4.837,63   | 4.837,63   | AGENZIA FORESTALE REGIONALE |      |
| 40049  | TERRENI AGRICOLI   | 1.2.2.02.13.01.001  | Indisponibile  | 22     | 134        | 705           | TR        | SAN VEANNO |          | No                            | 10/07/1975           | TRASFERIMENTO A TITOLO GRATUITO | Valore catastale   | 76,38  | 76,38  | AGENZIA FORESTALE REGIONALE |      |
| 40050  | TERRENI AGRICOLI   | 1.2.2.02.13.01.001  | Indisponibile  | 43     | 27         | 420           | TR        | SAN VEANNO |          | No                            | 28/05/1980           | TRASFERIMENTO A TITOLO GRATUITO | Valore catastale   | 264,88   | 264,88   | AGENZIA FORESTALE REGIONALE |      |
| 40052  | TERRENI AGRICOLI   | 1.2.2.02.13.01.001  | Indisponibile  | 136    | 44         | 570           | TR        | SAN VEANNO |          | No                            | 28/05/1980           | TRASFERIMENTO A TITOLO GRATUITO | Valore catastale   | 66,63  | 66,63  | AGENZIA FORESTALE REGIONALE |      |
| 40053  | TERRENI AGRICOLI   | 1.2.2.02.13.01.001  | Indisponibile  | 136    | 45         | 570           | TR        | SAN VEANNO |          | No                            | 28/05/1980           | TRASFERIMENTO A TITOLO GRATUITO | Valore catastale   | 66,63  | 66,63  | AGENZIA FORESTALE REGIONALE |      |
| 40054  | TERRENI AGRICOLI   | 1.2.2.02.13.01.001  | Indisponibile  | 44     | 163        | 1.487         | TR        | SAN VEANNO |          | No                            | 28/05/1980           | TRASFERIMENTO A TITOLO GRATUITO | Valore catastale   | 1.248,00   | 1.248,00   | AGENZIA FORESTALE REGIONALE |      |
| 40056  | TERRENI AGRICOLI   | 1.2.2.02.13.01.001  | Indisponibile  | 137    | 40         | 200           | TR        | SAN VEANNO |          | No                            | 28/05/1980           | TRASFERIMENTO A TITOLO GRATUITO | Valore catastale   | 29,25  | 29,25  | AGENZIA FORESTALE REGIONALE |      |
| 40059  | TERRENI AGRICOLI   | 1.2.2.02.13.01.001  | Indisponibile  | 131    | 243        | 19.830        | TR        | SAN VEANNO |          | No                            | 10/07/1975           | TRASFERIMENTO A TITOLO GRATUITO | Valore catastale   | 3.328,00   | 3.328,00   | AGENZIA FORESTALE REGIONALE |      |
| 40073  | TERRENI AGRICOLI   | 1.2.2.02.13.01.001  | Indisponibile  | 29     | 72         | 6.720         | TR        | SAN VEANNO |          | No                            | 10/07/1975           | TRASFERIMENTO A TITOLO GRATUITO | Valore catastale   | 3.953,63   | 3.953,63   | AGENZIA FORESTALE REGIONALE |      |
| 40080  | TERRENI AGRICOLI   | 1.2.2.02.13.01.001  | Indisponibile  | 61     | 81         | 30            | TR        | SAN VEANNO |          | No                            | 10/07/1975           | TRASFERIMENTO A TITOLO GRATUITO | Valore catastale   | 1,63   | 1,63   | AGENZIA FORESTALE REGIONALE |      |
| 40081  | TERRENI AGRICOLI   | 1.2.2.02.13.01.001  | Indisponibile  | 58     | 42         | 270           | TR        | SAN VEANNO |          | No                            | 28/05/1980           | TRASFERIMENTO A TITOLO GRATUITO | Valore catastale   | 113,75   | 113,75   | AGENZIA FORESTALE REGIONALE |      |
| 40082  | TERRENI AGRICOLI   | 1.2.2.02.13.01.001  | Indisponibile  | 81     | 29         | 620           | TR        | SAN VEANNO |          | No                            | 10/07/1975           | TRASFERIMENTO A TITOLO GRATUITO | Valore catastale   | 68,25  | 68,25  | AGENZIA FORESTALE REGIONALE |      |
| 40084  | TERRENI AGRICOLI   | 1.2.2.02.13.01.001  | Indisponibile  | 97     | 25         | 280           | TR        | SAN VEANNO |          | No                            | 28/05/1980           | TRASFERIMENTO A TITOLO GRATUITO | Valore catastale   | 47,13  | 47,13  | AGENZIA FORESTALE REGIONALE |      |
| 40085  | TERRENI AGRICOLI   | 1.2.2.02.13.01.001  | Indisponibile  | 94     | 42         | 15.360        | TR        | SAN VEANNO |          | No                            | 28/05/1980           | TRASFERIMENTO A TITOLO GRATUITO | Valore catastale   | 1.805,38   | 1.805,38   | AGENZIA FORESTALE REGIONALE |      |
| 40087  | TERRENI AGRICOLI   | 1.2.2.02.13.01.001  | Indisponibile  | 107    | 43         | 482.546       | TR        | SAN VEANNO |          | No                            | 10/07/1975           | TRASFERIMENTO A TITOLO GRATUITO | Valore catastale   | 52.646,75  | 52.646,75  | AGENZIA FORESTALE REGIONALE |      |

**PATRIMONIO IMMOBILIARE REGIONE UMBRIA**  
**Prospetto Terreni al 31/12/2017**

| Numero identificativo (da sistema informativo) | Classificazione secondo il piano dei conti dello Stato Patrimoniale in base al D.lgs. 118/2011 (descrizione) | Classificazione secondo il piano dei conti dello Stato Patrimoniale in base al D.lgs. 118/2011 (Codice) | Classificazione ai sensi del codice civile (demunita, disponibile, indisponibile) | Foglio | Particella | Superficie mq | Provincia | Comune     | Località | Bene soggetto ad ammortamento | Data di acquisizione | Modalità di acquisizione        | Criterio di valutazione secondo i principi del D.lgs. 118/2011 | Valore dell'immobile secondo i principi del D.lgs. 118/2011 al 31/12/2017 (euro) | Valore dell'immobile secondo i principi del D.lgs. 118/2011 al 31/12/2016 (euro) | Eme Gestore                 | Note  |
|--|--|---|---|--------|------------|---------------|-----------|------------|----------|-------------------------------|----------------------|---------------------------------|--|--|--|-----------------------------|---|
| 40479  | TERRENI AGRICOLI   | 1.2.2.02.13.01.001  | Indisponibile   | 111    | 94         | 230           | TR        | SAN VEANNO |          | No                            | 10/07/1975           | TRASFERIMENTO A TITOLO GRATUITO | Valore catastale   | 24,38  | 24,38  | AGENZIA FORESTALE REGIONALE |   |
| 40480  | TERRENI AGRICOLI   | 1.2.2.02.13.01.001  | Indisponibile   | 111    | 96         | 342.220       | TR        | SAN VEANNO |          | No                            | 10/07/1975           | TRASFERIMENTO A TITOLO GRATUITO | Valore catastale   | 37.336,00  | 37.336,00  | AGENZIA FORESTALE REGIONALE |   |
| 40672  | TERRENI AGRICOLI   | 1.2.2.02.13.01.001  | Indisponibile   | 72     | 33         | 12.940        | TR        | SAN VEANNO |          | No                            | 31/12/2015           | ACQUISIZIONE                    | Valore acquisizione  | 2.203,42   | 2.203,42   | AGENZIA FORESTALE REGIONALE |   |
| 40673  | TERRENI AGRICOLI   | 1.2.2.02.13.01.001  | Indisponibile   | 52     | 107        | 2.330         | TR        | SAN VEANNO |          | No                            | 31/12/2015           | ACQUISIZIONE                    | Valore acquisizione  | 12.095,70  | 12.095,70  | AGENZIA FORESTALE REGIONALE | Alta particella a stato tributario valore di € 1.170,00 per la sup. di mq. 231 ed € 207,00 per la restante parte di mq. 192. La alta particella in parte in area edificabile (D1) |
| 40674  | TERRENI AGRICOLI   | 1.2.2.02.13.01.001  | Indisponibile   | 52     | 108        | 580           | TR        | SAN VEANNO |          | No                            | 31/12/2015           | ACQUISIZIONE                    | Valore acquisizione  | 9.172,80   | 9.172,80   | AGENZIA FORESTALE REGIONALE | Alta particella a stato tributario valore di € 1.075,00 per la sup. di mq. 402 ed € 232,00 per la restante parte di mq. 178. La alta particella in parte in area edificabile (D1) |
| 40675  | TERRENI AGRICOLI   | 1.2.2.02.13.01.001  | Indisponibile   | 83     | 9          | 6.740         | TR        | SAN VEANNO |          | No                            | 31/12/2015           | ACQUISIZIONE                    | Valore acquisizione  | 1.203,50   | 1.203,50   | AGENZIA FORESTALE REGIONALE |   |
| 40676  | TERRENI AGRICOLI   | 1.2.2.02.13.01.001  | Indisponibile   | 53     | 30         | 20.940        | TR        | SAN VEANNO |          | No                            | 31/12/2015           | ACQUISIZIONE                    | Valore acquisizione  | 3.739,35   | 3.739,35   | AGENZIA FORESTALE REGIONALE | Valore di acquisizione  |
| 40677  | TERRENI AGRICOLI   | 1.2.2.02.13.01.001  | Indisponibile   | 62     | 31         | 28.070        | TR        | SAN VEANNO |          | No                            | 31/12/2015           | ACQUISIZIONE                    | Valore acquisizione  | 5.012,89   | 5.012,89   | AGENZIA FORESTALE REGIONALE |   |
| 40678  | TERRENI AGRICOLI   | 1.2.2.02.13.01.001  | Indisponibile   | 83     | 40         | 9.860         | TR        | SAN VEANNO |          | No                            | 31/12/2015           | ACQUISIZIONE                    | Valore acquisizione  | 1.779,20   | 1.779,20   | AGENZIA FORESTALE REGIONALE |   |
| 40679  | TERRENI AGRICOLI   | 1.2.2.02.13.01.001  | Indisponibile   | 53     | 122        | 6.740         | TR        | SAN VEANNO |          | No                            | 31/12/2015           | ACQUISIZIONE                    | Valore acquisizione  | 21.399,50  | 21.399,50  | AGENZIA FORESTALE REGIONALE | Alta particella a stato tributario valore di € 2.031,00 per la sup. di mq. 973 ed € 600,00 per la restante parte di mq. 287. La alta particella in parte in area edificabile (D1) |
| 40681  | TERRENI AGRICOLI   | 1.2.2.02.13.01.001  | Indisponibile   | 61     | 24         | 9.130         | TR        | SAN VEANNO |          | No                            | 31/12/2015           | ACQUISIZIONE                    | Valore acquisizione  | 1.631,02   | 1.631,02   | AGENZIA FORESTALE REGIONALE |   |
| 40683  | TERRENI AGRICOLI   | 1.2.2.02.13.01.001  | Indisponibile   | 83     | 53         | 4.900         | TR        | SAN VEANNO |          | No                            | 31/12/2015           | ACQUISIZIONE                    | Valore acquisizione  | 875,67   | 875,67   | AGENZIA FORESTALE REGIONALE |   |
| 40684  | TERRENI AGRICOLI   | 1.2.2.02.13.01.001  | Indisponibile   | 61     | 37         | 75.020        | TR        | SAN VEANNO |          | No                            | 31/12/2015           | ACQUISIZIONE                    | Valore acquisizione  | 13.397,23  | 13.397,23  | AGENZIA FORESTALE REGIONALE |   |
| 40685  | TERRENI AGRICOLI   | 1.2.2.02.13.01.001  | Indisponibile   | 61     | 42         | 1.660         | TR        | SAN VEANNO |          | No                            | 31/12/2015           | ACQUISIZIONE                    | Valore acquisizione  | 296,37   | 296,37   | AGENZIA FORESTALE REGIONALE |   |
| 40686  | TERRENI AGRICOLI   | 1.2.2.02.13.01.001  | Indisponibile   | 135    | 41         | 460           | TR        | SAN VEANNO |          | No                            | 31/12/2015           | ACQUISIZIONE                    | Valore acquisizione  | 81,96  | 81,96  | AGENZIA FORESTALE REGIONALE |   |
| 40687  | TERRENI AGRICOLI   | 1.2.2.02.13.01.001  | Indisponibile   | 135    | 40         | 1.360         | TR        | SAN VEANNO |          | No                            | 31/12/2015           | ACQUISIZIONE                    | Valore acquisizione  | 243,26   | 243,26   | AGENZIA FORESTALE REGIONALE |   |
| 40688  | TERRENI AGRICOLI   | 1.2.2.02.13.01.001  | Indisponibile   | 62     | 18         | 27.280        | TR        | SAN VEANNO |          | No                            | 31/12/2015           | ACQUISIZIONE                    | Valore acquisizione  | 4.871,72   | 4.871,72   | AGENZIA FORESTALE REGIONALE |   |
| 40689  | TERRENI AGRICOLI   | 1.2.2.02.13.01.001  | Indisponibile   | 83     | 3          | 3.800         | TR        | SAN VEANNO |          | No                            | 31/12/2015           | ACQUISIZIONE                    | Valore acquisizione  | 678,30   | 678,30   | AGENZIA FORESTALE REGIONALE |   |
| 40690  | TERRENI AGRICOLI   | 1.2.2.02.13.01.001  | Indisponibile   | 135    | 32         | 1.000         | TR        | SAN VEANNO |          | No                            | 31/12/2015           | ACQUISIZIONE                    | Valore acquisizione  | 178,34   | 178,34   | AGENZIA FORESTALE REGIONALE |   |
| 40691  | TERRENI AGRICOLI   | 1.2.2.02.13.01.001  | Indisponibile   | 62     | 19         | 4.150         | TR        | SAN VEANNO |          | No                            | 31/12/2015           | ACQUISIZIONE                    | Valore acquisizione  | 740,92   | 740,92   | AGENZIA FORESTALE REGIONALE |   |
| 40692  | TERRENI AGRICOLI   | 1.2.2.02.13.01.001  | Indisponibile   | 135    | 29         | 17.990        | TR        | SAN VEANNO |          | No                            | 31/12/2015           | ACQUISIZIONE                    | Valore acquisizione  | 3.212,85   | 3.212,85   | AGENZIA FORESTALE REGIONALE |   |
| 40693  | TERRENI AGRICOLI   | 1.2.2.02.13.01.001  | Indisponibile   | 62     | 11         | 1.660         | TR        | SAN VEANNO |          | No                            | 31/12/2015           | ACQUISIZIONE                    | Valore acquisizione  | 302,28   | 302,28   | AGENZIA FORESTALE REGIONALE |   |
| 40694  | TERRENI AGRICOLI   | 1.2.2.02.13.01.001  | Indisponibile   | 73     | 2          | 33.730        | TR        | SAN VEANNO |          | No                            | 31/12/2015           | ACQUISIZIONE                    | Valore acquisizione  | 6.023,43   | 6.023,43   | AGENZIA FORESTALE REGIONALE |   |
| 40695  | TERRENI AGRICOLI   | 1.2.2.02.13.01.001  | Indisponibile   | 83     | 39         | 9.640         | TR        | SAN VEANNO |          | No                            | 31/12/2015           | ACQUISIZIONE                    | Valore acquisizione  | 1.721,49   | 1.721,49   | AGENZIA FORESTALE REGIONALE |   |
| 40696  | TERRENI AGRICOLI   | 1.2.2.02.13.01.001  | Indisponibile   | 135    | 19         | 3.410         | TR        | SAN VEANNO |          | No                            | 31/12/2015           | ACQUISIZIONE                    | Valore acquisizione  | 608,47   | 608,47   | AGENZIA FORESTALE REGIONALE |   |
| 40697  | TERRENI AGRICOLI   | 1.2.2.02.13.01.001  | Indisponibile   | 73     | 3          | 142.900       | TR        | SAN VEANNO |          | No                            | 31/12/2015           | ACQUISIZIONE                    | Valore acquisizione  | 25.518,83  | 25.518,83  | AGENZIA FORESTALE REGIONALE |   |
| 40698  | TERRENI AGRICOLI   | 1.2.2.02.13.01.001  | Indisponibile   | 62     | 8          | 23.610        | TR        | SAN VEANNO |          | No                            | 31/12/2015           | ACQUISIZIONE                    | Valore acquisizione  | 4.216,37   | 4.216,37   | AGENZIA FORESTALE REGIONALE |   |
| 40699  | TERRENI AGRICOLI   | 1.2.2.02.13.01.001  | Indisponibile   | 135    | 8          | 1.060         | TR        | SAN VEANNO |          | No                            | 31/12/2015           | ACQUISIZIONE                    | Valore acquisizione  | 189,16   | 189,16   | AGENZIA FORESTALE REGIONALE |   |
| 40701  | TERRENI AGRICOLI   | 1.2.2.02.13.01.001  | Indisponibile   | 118    | 122        | 10.603        | TR        | SAN VEANNO |          | No                            | 31/12/2015           | ACQUISIZIONE                    | Valore acquisizione  | 1.893,71   | 1.893,71   | AGENZIA FORESTALE REGIONALE |   |
| 40702  | TERRENI AGRICOLI   | 1.2.2.02.13.01.001  | Indisponibile   | 73     | 15         | 1.240         | TR        | SAN VEANNO |          | No                            | 31/12/2015           | ACQUISIZIONE                    | Valore acquisizione  | 221,62   | 221,62   | AGENZIA FORESTALE REGIONALE |   |
| 40703  | TERRENI AGRICOLI   | 1.2.2.02.13.01.001  | Indisponibile   | 73     | 29         | 118.130       | TR        | SAN VEANNO |          | No                            | 31/12/2015           | ACQUISIZIONE                    | Valore acquisizione  | 21.095,26  | 21.095,26  | AGENZIA FORESTALE REGIONALE |   |
| 40704  | TERRENI AGRICOLI   | 1.2.2.02.13.01.001  | Indisponibile   | 73     | 30         | 86.640        | TR        | SAN VEANNO |          | No                            | 31/12/2015           | ACQUISIZIONE                    | Valore acquisizione  | 15.471,80  | 15.471,80  | AGENZIA FORESTALE REGIONALE |   |
| 40705  | TERRENI AGRICOLI   | 1.2.2.02.13.01.001  | Indisponibile   | 73     | 31         | 480           | TR        | SAN VEANNO |          | No                            | 31/12/2015           | ACQUISIZIONE                    | Valore acquisizione  | 85,56  | 85,56  | AGENZIA FORESTALE REGIONALE |   |

**PATRIMONIO IMMOBILIARE REGIONE UMBRIA**  
**Prospetto Terreni al 31/12/2017**

| Numero identificativo (da sistema informativo) | Classificazione secondo il piano dei conti dello Stato Patrimoniale in base al D.lgs. 118/2011 (descrizione) | Classificazione secondo il piano dei conti dello Stato Patrimoniale in base al D.lgs. 118/2011 (Codice) | Classificazione ai sensi del codice civile (demunita, disponibile, indisponibile) | Foglio | Particella | Superficie mq | Provincia | Comune     | Località         | Bene soggetto ad ammortamento | Data di acquisizione | Modalità di acquisizione        | Criterio di valutazione secondo i principi del D.lgs. 118/2011 | Valore dell'immobile secondo i principi del D.lgs. 118/2011 al 31/12/2017 (euro) | Valore dell'immobile secondo i principi del D.lgs. 118/2011 al 31/12/2016 (euro) | Eme Gestore                 | Note   |
|--|--|---|---|--------|------------|---------------|-----------|------------|------------------|-------------------------------|----------------------|---------------------------------|--|--|--|-----------------------------|--|
| 40708  | TERRENI AGRICOLI   | 1.2.2.02.13.01.001  | Indisponibile   | 73     | 32         | 10.800        | TR        | SAN VEANNO |                  | No                            | 31/12/2015           | ACQUISIZIONE                    | Valore acquisizione  | 1.892,62   | 1.892,62   | AGENZIA FORESTALE REGIONALE |  |
| 40709  | TERRENI AGRICOLI   | 1.2.2.02.13.01.001  | Indisponibile   | 73     | 37         | 5.230         | TR        | SAN VEANNO |                  | No                            | 31/12/2015           | ACQUISIZIONE                    | Valore acquisizione  | 933,69   | 933,69   | AGENZIA FORESTALE REGIONALE |  |
| 40710  | TERRENI AGRICOLI   | 1.2.2.02.13.01.001  | Indisponibile   | 73     | 45         | 1.620         | TR        | SAN VEANNO |                  | No                            | 31/12/2015           | ACQUISIZIONE                    | Valore acquisizione  | 289,15   | 289,15   | AGENZIA FORESTALE REGIONALE |  |
| 40712  | TERRENI AGRICOLI   | 1.2.2.02.13.01.001  | Indisponibile   | 74     | 1          | 11.260        | TR        | SAN VEANNO |                  | No                            | 31/12/2015           | ACQUISIZIONE                    | Valore acquisizione  | 2.026,38   | 2.026,38   | AGENZIA FORESTALE REGIONALE |  |
| 40713  | TERRENI AGRICOLI   | 1.2.2.02.13.01.001  | Indisponibile   | 74     | 31         | 33.430        | TR        | SAN VEANNO |                  | No                            | 31/12/2015           | ACQUISIZIONE                    | Valore acquisizione  | 5.970,32   | 5.970,32   | AGENZIA FORESTALE REGIONALE |  |
| 40715  | TERRENI AGRICOLI   | 1.2.2.02.13.01.001  | Indisponibile   | 74     | 60         | 55.730        | TR        | SAN VEANNO |                  | No                            | 31/12/2015           | ACQUISIZIONE                    | Valore acquisizione  | 8.261,00   | 8.261,00   | AGENZIA FORESTALE REGIONALE |  |
| 40716  | TERRENI AGRICOLI   | 1.2.2.02.13.01.001  | Indisponibile   | 82     | 6          | 4.310         | TR        | SAN VEANNO |                  | No                            | 31/12/2015           | ACQUISIZIONE                    | Valore acquisizione  | 769,77   | 769,77   | AGENZIA FORESTALE REGIONALE |  |
| 40718  | TERRENI AGRICOLI   | 1.2.2.02.13.01.001  | Indisponibile   | 82     | 7          | 4.920         | TR        | SAN VEANNO |                  | No                            | 31/12/2015           | ACQUISIZIONE                    | Valore acquisizione  | 878,28   | 878,28   | AGENZIA FORESTALE REGIONALE |  |
| 40733  | TERRENI AGRICOLI   | 1.2.2.02.13.01.001  | Indisponibile   | 83     | 54         | 1.750         | TR        | SAN VEANNO |                  | No                            | 31/12/2015           | ACQUISIZIONE                    | Valore acquisizione  | 313,10   | 313,10   | AGENZIA FORESTALE REGIONALE |  |
| 40734  | TERRENI AGRICOLI   | 1.2.2.02.13.01.001  | Indisponibile   | 83     | 55         | 1.660         | TR        | SAN VEANNO |                  | No                            | 31/12/2015           | ACQUISIZIONE                    | Valore acquisizione  | 296,37   | 296,37   | AGENZIA FORESTALE REGIONALE |  |
| 40735  | TERRENI AGRICOLI   | 1.2.2.02.13.01.001  | Indisponibile   | 83     | 57         | 4.060         | TR        | SAN VEANNO |                  | No                            | 31/12/2015           | ACQUISIZIONE                    | Valore acquisizione  | 725,19   | 725,19   | AGENZIA FORESTALE REGIONALE |  |
| 40737  | TERRENI AGRICOLI   | 1.2.2.02.13.01.001  | Indisponibile   | 83     | 58         | 1.040         | TR        | SAN VEANNO |                  | No                            | 31/12/2015           | ACQUISIZIONE                    | Valore acquisizione  | 185,56   | 185,56   | AGENZIA FORESTALE REGIONALE |  |
| 40739  | TERRENI AGRICOLI   | 1.2.2.02.13.01.001  | Indisponibile   | 114    | 45         | 32.780        | TR        | SAN VEANNO |                  | No                            | 31/12/2015           | ACQUISIZIONE                    | Valore acquisizione  | 5.853,60   | 5.853,60   | AGENZIA FORESTALE REGIONALE |  |
| 40741  | TERRENI AGRICOLI   | 1.2.2.02.13.01.001  | Indisponibile   | 116    | 9          | 8.610         | TR        | SAN VEANNO |                  | No                            | 31/12/2015           | ACQUISIZIONE                    | Valore acquisizione  | 1.537,24   | 1.537,24   | AGENZIA FORESTALE REGIONALE |  |
| 40743  | TERRENI AGRICOLI   | 1.2.2.02.13.01.001  | Indisponibile   | 116    | 142        | 2.920         | TR        | SAN VEANNO |                  | No                            | 31/12/2015           | ACQUISIZIONE                    | Valore acquisizione  | 521,60   | 521,60   | AGENZIA FORESTALE REGIONALE |  |
| 40744  | TERRENI AGRICOLI   | 1.2.2.02.13.01.001  | Indisponibile   | 118    | 96         | 6.660         | TR        | SAN VEANNO |                  | No                            | 31/12/2015           | ACQUISIZIONE                    | Valore acquisizione  | 1.189,08   | 1.189,08   | AGENZIA FORESTALE REGIONALE |  |
| 40746  | TERRENI AGRICOLI   | 1.2.2.02.13.01.001  | Indisponibile   | 118    | 97         | 14.640        | TR        | SAN VEANNO |                  | No                            | 31/12/2015           | ACQUISIZIONE                    | Valore acquisizione  | 2.614,20   | 2.614,20   | AGENZIA FORESTALE REGIONALE |  |
| 40795  | TERRENI AGRICOLI   | 1.2.2.02.13.01.001  | Indisponibile   | 136    | 1          | 6.310         | TR        | SAN VEANNO |                  | No                            | 31/12/2015           | ACQUISIZIONE                    | Valore acquisizione  | 1.127,46   | 1.127,46   | AGENZIA FORESTALE REGIONALE |  |
| 40796  | TERRENI AGRICOLI   | 1.2.2.02.13.01.001  | Indisponibile   | 135    | 38         | 40.940        | TR        | SAN VEANNO |                  | No                            | 31/12/2015           | ACQUISIZIONE                    | Valore acquisizione  | 7.257,09   | 7.257,09   | AGENZIA FORESTALE REGIONALE |  |
| 40801  | TERRENI AGRICOLI   | 1.2.2.02.13.01.001  | Indisponibile   | 135    | 18         | 1.648         | TR        | SAN VEANNO |                  | No                            | 31/12/2015           | ACQUISIZIONE                    | Valore acquisizione  | 294,00   | 294,00   | AGENZIA FORESTALE REGIONALE |  |
| 40803  | TERRENI AGRICOLI   | 1.2.2.02.13.01.001  | Indisponibile   | 83     | 14         | 12.420        | TR        | SAN VEANNO |                  | No                            | 31/12/2015           | ACQUISIZIONE                    | Valore acquisizione  | 2.217,84   | 2.217,84   | AGENZIA FORESTALE REGIONALE |  |
| 40806  | TERRENI AGRICOLI   | 1.2.2.02.13.01.001  | Indisponibile   | 61     | 30         | 28.230        | TR        | SAN VEANNO |                  | No                            | 31/12/2015           | ACQUISIZIONE                    | Valore acquisizione  | 5.094,65   | 5.094,65   | AGENZIA FORESTALE REGIONALE |  |
| 40808  | TERRENI AGRICOLI   | 1.2.2.02.13.01.001  | Indisponibile   | 53     | 123        | 300           | TR        | SAN VEANNO |                  | No                            | 31/12/2015           | ACQUISIZIONE                    | Valore acquisizione  | 1.823,10   | 1.823,10   | AGENZIA FORESTALE REGIONALE | Alto particolare a lato, attuato in base al n. 6.1791 per la via di viale del 25/04 per la restante parte di mq. 200. La planimetria in parte in area edificabile (0,1).   |
| 40809  | TERRENI AGRICOLI   | 1.2.2.02.13.01.001  | Indisponibile   | 116    | 201        | 9.770         | TR        | SAN VEANNO | ospedaleto       | No                            | 31/12/2015           | ACQUISIZIONE                    | Valore acquisizione  | 2.250,44   | 2.250,44   | REGIONE                     |  |
| 40870  | TERRENI AGRICOLI   | 1.2.2.02.13.01.001  | Indisponibile   | 116    | 202        | 6.100         | TR        | SAN VEANNO | ospedaleto       | No                            | 31/12/2015           | ACQUISIZIONE                    | Valore acquisizione  | 1.405,08   | 1.405,08   | REGIONE                     |  |
| 40873  | TERRENI AGRICOLI   | 1.2.2.02.13.01.001  | Indisponibile   | 135    | 42         | 771           | TR        | SAN VEANNO |                  | No                            | 31/12/2015           | ACQUISIZIONE                    | Valore acquisizione  | 137,39   | 137,39   | AGENZIA FORESTALE REGIONALE |  |
| 40874  | TERRENI AGRICOLI   | 1.2.2.02.13.01.001  | Indisponibile   | 135    | 43         | 2.020         | TR        | SAN VEANNO |                  | No                            | 31/12/2015           | ACQUISIZIONE                    | Valore acquisizione  | 360,29   | 360,29   | AGENZIA FORESTALE REGIONALE |  |
| 40880  | TERRENI AGRICOLI   | 1.2.2.02.13.01.001  | Indisponibile   | 136    | 16         | 18.570        | TR        | SAN VEANNO |                  | No                            | 31/12/2015           | ACQUISIZIONE                    | Valore acquisizione  | 3.316,45   | 3.316,45   | AGENZIA FORESTALE REGIONALE |  |
| 40884  | TERRENI AGRICOLI   | 1.2.2.02.13.01.001  | Indisponibile   | 35     | 33         | 8.406         | TR        | SAN VEANNO |                  | No                            | 10/07/1975           | TRASFERIMENTO A TITOLO GRATUITO | Valore catastale   | 12.697,75  | 12.697,75  | AGENZIA FORESTALE REGIONALE | Finanziamento del 2011/2016 (dati dalla via 18 del Fig. 35)  |
| 40896  | TERRENI AGRICOLI   | 1.2.2.02.13.01.001  | Indisponibile   | 35     | 31         | 7.720         | TR        | SAN VEANNO |                  | No                            | 10/07/1975           | TRASFERIMENTO A TITOLO GRATUITO | Valore catastale   | 11.662,63  | 11.662,63  | AGENZIA FORESTALE REGIONALE | Finanziamento del 2011/2016 (dati dalla via 18 del Fig. 35)  |
| 40899  | TERRENI AGRICOLI   | 1.2.2.02.13.01.001  | Indisponibile   | 58     | 21         | 80            | TR        | SAN VEANNO | CASA FINETTA     | No                            | 10/07/1975           | TRASFERIMENTO A TITOLO GRATUITO | Valore catastale   | 0,00   | 0,00   | AGENZIA FORESTALE REGIONALE | Per valutazione catastale al 2016 in parte a carico della famiglia Nicoletta di viale del 25/04 (132mq) ed in parte a carico della famiglia Nicoletta di viale del 25/04 (132mq) con reddito catastale uguale 0. |
| 40910  | TERRENI AGRICOLI   | 1.2.2.02.13.01.001  | Indisponibile   | 120    | 12         | 62            | TR        | SAN VEANNO | SORBARE DI SOPRA | No                            | 10/07/1975           | TRASFERIMENTO A TITOLO GRATUITO | Valore catastale   | 0,00   | 0,00   | AGENZIA FORESTALE REGIONALE | Reddito catastale uguale a 0 (dati dal 2016 per variazione della particella in due quote: mq. 20 mq e mq. 42 mq)   |
| 40911  | TERRENI AGRICOLI   | 1.2.2.02.13.01.001  | Indisponibile   | 136    | 28         | 444           | TR        | SAN VEANNO | LE STAZZE        | No                            | 10/07/1975           | TRASFERIMENTO A TITOLO GRATUITO | Valore catastale   | 74,75  | 74,75  | AGENZIA FORESTALE REGIONALE | Per valutazione catastale del gennaio 2017 la P.zza è stata divisa in due quote: mq. 400 mq e mq. 44 mq  |

| Numero identificativo (da sistema informativo) | Classificazione secondo il piano dei conti dello Stato Patrimoniale in base al D.lgs. 118/2011 (descrizione) | Classificazione secondo il piano dei conti dello Stato Patrimoniale in base al D.lgs. 118/2011 (Codice) | Classificazione ai sensi del codice civile (demenziale, disponibile, indisponibile) | Foglio | Particella | Superficie mq | Provincia | Comune                 | Località          | Bene soggetto ad ammortamento | Data di acquisizione | Modalità di acquisizione        | Criterio di valutazione secondo i principi del D.lgs. 118/2011 | Valore dell'immobile secondo i principi del D.lgs. 118/2011 al 31/12/2017 (euro) | Valore dell'immobile secondo i principi del D.lgs. 118/2011 al 31/12/2016 (euro) | Ente Gestore                | Note   |
|--|--|---|---|--------|------------|---------------|-----------|------------------------|-------------------|-------------------------------|----------------------|---------------------------------|--|--|--|-----------------------------|--|
| 40512  | TERRENI AGRICOLI   | 1.2.2.02.13.01.001  | Indisponibile   | 141    | 44         | 1.022         | TR        | SAN VEANZO             | PODERE MONTAGNA   | No                            | 10/07/1975           | TRASFERIMENTO A TITOLO GRATUITO | Valore catastale   | 214,50   | 214,50   | AGENZIA FORESTALE REGIONALE | Variazione del 2017 per effetto della perdita in base agli altri valori e bilanci  |
| 38270  | TERRENI AGRICOLI   | 1.2.2.02.13.01.001  | Indisponibile   | 30     | 31         | 1.390         | TR        | SAN VEANZO             |                   | No                            | 28/05/1980           | TRASFERIMENTO A TITOLO GRATUITO | Valore catastale   | 56,88  | 56,88  | AGENZIA FORESTALE REGIONALE | Variazione di coltura anno 2017  |
| 38289  | TERRENI AGRICOLI   | 1.2.2.02.13.01.001  | Indisponibile   | 31     | 20         | 44.630        | TR        | SAN VEANZO             |                   | No                            | 28/05/1980           | TRASFERIMENTO A TITOLO GRATUITO | Valore catastale   | 15.455,38  | 15.455,38  | AGENZIA FORESTALE REGIONALE | Variazione di coltura anno 2017  |
| 38300  | TERRENI AGRICOLI   | 1.2.2.02.13.01.001  | Indisponibile   | 31     | 42         | 17.040        | TR        | SAN VEANZO             |                   | No                            | 28/05/1980           | TRASFERIMENTO A TITOLO GRATUITO | Valore catastale   | 6.927,38   | 6.927,38   | AGENZIA FORESTALE REGIONALE | Variazione di coltura anno 2017  |
| 38382  | TERRENI AGRICOLI   | 1.2.2.02.13.01.001  | Indisponibile   | 36     | 23         | 39.250        | TR        | SAN VEANZO             | CARENA            | No                            | 10/07/1975           | TRASFERIMENTO A TITOLO GRATUITO | Valore catastale   | 22.995,63  | 22.995,63  | AGENZIA FORESTALE REGIONALE | Variazione di coltura anno 2017  |
| 38403  | TERRENI AGRICOLI   | 1.2.2.02.13.01.001  | Indisponibile   | 37     | 27         | 22.870        | TR        | SAN VEANZO             | CARENA            | No                            | 10/07/1975           | TRASFERIMENTO A TITOLO GRATUITO | Valore catastale   | 9.811,75   | 9.811,75   | AGENZIA FORESTALE REGIONALE | Variazione di coltura anno 2017  |
| 38406  | TERRENI AGRICOLI   | 1.2.2.02.13.01.001  | Indisponibile   | 37     | 44         | 32.320        | TR        | SAN VEANZO             | CARENA            | No                            | 10/07/1975           | TRASFERIMENTO A TITOLO GRATUITO | Valore catastale   | 13.108,88  | 13.108,88  | AGENZIA FORESTALE REGIONALE | Variazione di coltura anno 2017  |
| 38413  | TERRENI AGRICOLI   | 1.2.2.02.13.01.001  | Indisponibile   | 42     | 57         | 22.840        | TR        | SAN VEANZO             |                   | No                            | 28/05/1980           | TRASFERIMENTO A TITOLO GRATUITO | Valore catastale   | 9.584,25   | 9.584,25   | AGENZIA FORESTALE REGIONALE | Variazione di coltura anno 2017  |
| 38423  | TERRENI AGRICOLI   | 1.2.2.02.13.01.001  | Indisponibile   | 42     | 103        | 5.600         | TR        | SAN VEANZO             |                   | No                            | 28/05/1980           | TRASFERIMENTO A TITOLO GRATUITO | Valore catastale   | 1.703,00   | 1.703,00   | AGENZIA FORESTALE REGIONALE | Variazione di coltura anno 2017  |
| 38424  | TERRENI AGRICOLI   | 1.2.2.02.13.01.001  | Indisponibile   | 42     | 104        | 15.040        | TR        | SAN VEANZO             |                   | No                            | 28/05/1980           | TRASFERIMENTO A TITOLO GRATUITO | Valore catastale   | 4.418,38   | 4.418,38   | AGENZIA FORESTALE REGIONALE | Variazione di coltura anno 2017  |
| 38433  | TERRENI AGRICOLI   | 1.2.2.02.13.01.001  | Indisponibile   | 43     | 9          | 590           | TR        | SAN VEANZO             |                   | No                            | 28/05/1980           | TRASFERIMENTO A TITOLO GRATUITO | Valore catastale   | 0,00   | 0,00   | AGENZIA FORESTALE REGIONALE | Variazione di coltura anno 2017  |
| 38513  | TERRENI AGRICOLI   | 1.2.2.02.13.01.001  | Indisponibile   | 46     | 20         | 15.950        | TR        | SAN VEANZO             |                   | No                            | 28/05/1980           | TRASFERIMENTO A TITOLO GRATUITO | Valore catastale   | 10.317,13  | 10.317,13  | AGENZIA FORESTALE REGIONALE | Variazione di coltura anno 2017  |
| 38531  | TERRENI AGRICOLI   | 1.2.2.02.13.01.001  | Indisponibile   | 46     | 46         | 7.360         | TR        | SAN VEANZO             |                   | No                            | 28/05/1980           | TRASFERIMENTO A TITOLO GRATUITO | Valore catastale   | 864,50   | 864,50   | AGENZIA FORESTALE REGIONALE | Variazione di coltura anno 2017  |
| 38550  | TERRENI AGRICOLI   | 1.2.2.02.13.01.001  | Indisponibile   | 47     | 9          | 2.920         | TR        | SAN VEANZO             | VOC. BALLI        | No                            | 28/05/1980           | TRASFERIMENTO A TITOLO GRATUITO | Valore catastale   | 1.225,25   | 1.225,25   | AGENZIA FORESTALE REGIONALE | Variazione di coltura anno 2017  |
| 38554  | TERRENI AGRICOLI   | 1.2.2.02.13.01.001  | Indisponibile   | 47     | 14         | 5.120         | TR        | SAN VEANZO             |                   | No                            | 28/05/1980           | TRASFERIMENTO A TITOLO GRATUITO | Valore catastale   | 253,50   | 253,50   | AGENZIA FORESTALE REGIONALE | Variazione di coltura anno 2017  |
| 38625  | TERRENI AGRICOLI   | 1.2.2.02.13.01.001  | Indisponibile   | 50     | 3          | 59.950        | TR        | SAN VEANZO             |                   | No                            | 10/07/1975           | TRASFERIMENTO A TITOLO GRATUITO | Valore catastale   | 34.545,88  | 34.545,88  | AGENZIA FORESTALE REGIONALE | Variazione di coltura anno 2017  |
| 38812  | TERRENI AGRICOLI   | 1.2.2.02.13.01.001  | Indisponibile   | 63     | 26         | 7.070         | TR        | SAN VEANZO             |                   | No                            | 28/05/1980           | TRASFERIMENTO A TITOLO GRATUITO | Valore catastale   | 3.263,00   | 3.263,00   | AGENZIA FORESTALE REGIONALE | Variazione di coltura anno 2017  |
| 38860  | TERRENI AGRICOLI   | 1.2.2.02.13.01.001  | Indisponibile   | 71     | 10         | 15.980        | TR        | SAN VEANZO             |                   | No                            | 28/05/1980           | TRASFERIMENTO A TITOLO GRATUITO | Valore catastale   | 4.571,13   | 4.571,13   | AGENZIA FORESTALE REGIONALE | Variazione di coltura anno 2017  |
| 38864  | TERRENI AGRICOLI   | 1.2.2.02.13.01.001  | Indisponibile   | 72     | 37         | 8.630         | TR        | SAN VEANZO             |                   | No                            | 28/05/1980           | TRASFERIMENTO A TITOLO GRATUITO | Valore catastale   | 1.231,75   | 1.231,75   | AGENZIA FORESTALE REGIONALE | Variazione di coltura anno 2017  |
| 39203  | TERRENI AGRICOLI   | 1.2.2.02.13.01.001  | Indisponibile   | 114    | 27         | 578           | TR        | SAN VEANZO             |                   | No                            | 10/07/1975           | TRASFERIMENTO A TITOLO GRATUITO | Valore catastale   | 68,25  | 68,25  | AGENZIA FORESTALE REGIONALE | Variazione di coltura anno 2017  |
| 39248  | TERRENI AGRICOLI   | 1.2.2.02.13.01.001  | Indisponibile   | 115    | 46         | 10.700        | TR        | SAN VEANZO             | FONTANELLE        | No                            | 10/07/1975           | TRASFERIMENTO A TITOLO GRATUITO | Valore catastale   | 1.576,25   | 1.576,25   | AGENZIA FORESTALE REGIONALE | Variazione di coltura anno 2017  |
| 39270  | TERRENI AGRICOLI   | 1.2.2.02.13.01.001  | Indisponibile   | 115    | 89         | 4.550         | TR        | SAN VEANZO             |                   | No                            | 10/07/1975           | TRASFERIMENTO A TITOLO GRATUITO | Valore catastale   | 1.335,75   | 1.335,75   | AGENZIA FORESTALE REGIONALE | Variazione di coltura anno 2017  |
| 39272  | TERRENI AGRICOLI   | 1.2.2.02.13.01.001  | Indisponibile   | 115    | 91         | 450           | TR        | SAN VEANZO             |                   | No                            | 10/07/1975           | TRASFERIMENTO A TITOLO GRATUITO | Valore catastale   | 11,38  | 11,38  | AGENZIA FORESTALE REGIONALE | Variazione di coltura anno 2017  |
| 39402  | TERRENI AGRICOLI   | 1.2.2.02.13.01.001  | Indisponibile   | 117    | 37         | 13.860        | TR        | SAN VEANZO             |                   | No                            | 28/05/1980           | TRASFERIMENTO A TITOLO GRATUITO | Valore catastale   | 2.297,75   | 2.297,75   | AGENZIA FORESTALE REGIONALE | Variazione di coltura anno 2017  |
| 39460  | TERRENI AGRICOLI   | 1.2.2.02.13.01.001  | Indisponibile   | 121    | 8          | 78.650        | TR        | SAN VEANZO             | SORBARRE DI SOTTO | No                            | 10/07/1975           | TRASFERIMENTO A TITOLO GRATUITO | Valore catastale   | 9.938,50   | 9.938,50   | AGENZIA FORESTALE REGIONALE | Variazione di coltura anno 2017  |
| 39529  | TERRENI AGRICOLI   | 1.2.2.02.13.01.001  | Indisponibile   | 139    | 2          | 266.530       | TR        | SAN VEANZO             |                   | No                            | 28/05/1980           | TRASFERIMENTO A TITOLO GRATUITO | Valore catastale   | 40.262,63  | 40.262,63  | AGENZIA FORESTALE REGIONALE | Suppresso in origine la part. 20 e 22 - Variazione del 2017  |
| 40592  | TERRENI AGRICOLI   | 1.2.2.02.13.01.001  | Indisponibile   | 140    | 30         | 264.060       | TR        | SAN VEANZO             |                   | No                            | 10/07/1975           | TRASFERIMENTO A TITOLO GRATUITO | Valore catastale   | 28.811,25  | 28.811,25  | AGENZIA FORESTALE REGIONALE | Suppresso in origine la part. 20 (CF) e la 25 (CF) - Variazione del 2017   |
| 40605  | TERRENI AGRICOLI   | 1.2.2.02.13.01.001  | Indisponibile   | 35     | 35         | 9.849         | TR        | SAN VEANZO             |                   | No                            | 10/07/1975           | TRASFERIMENTO A TITOLO GRATUITO | Valore catastale   | 4.132,38   | 0,00   | AGENZIA FORESTALE REGIONALE | Recupero del 2011/2016 deriv. dalla part. 10 del Fig. 30.  |
| 41018  | TERRENI AGRICOLI   | 1.2.2.02.13.01.001  | Indisponibile   | 139    | 31         | 266.506       | TR        | SAN VEANZO             |                   | No                            | 28/05/1980           | TRASFERIMENTO A TITOLO GRATUITO | Valore catastale   | 40.259,38  |  | AGENZIA FORESTALE REGIONALE | Deriva dalla espressione della part. 20 e 22 - Variazione del 2017   |
| 41019  | TERRENI AGRICOLI   | 1.2.2.02.13.01.001  | Indisponibile   | 140    | 32         | 24            | TR        | SAN VEANZO             |                   | No                            | 28/05/1980           | TRASFERIMENTO A TITOLO GRATUITO | Valore catastale   | 3,25   |  | AGENZIA FORESTALE REGIONALE | Operata nel 2017 deriv. dalla part. 32 del Figlio 139 (Variazione Intra di Foglio) - Soppressa in parte alla part. 35 (CF) per 2017. |
| 41020  | TERRENI AGRICOLI   | 1.2.2.02.13.01.001  | Indisponibile   | 140    | 34         | 263.670       | TR        | SAN VEANZO             |                   | No                            | 28/05/1980           | TRASFERIMENTO A TITOLO GRATUITO | Valore catastale   | 28.757,38  |  | AGENZIA FORESTALE REGIONALE | Deriva dalla espressione della part. 30 e 33 (CF) - Variazione del 2017.   |
| 34673  | TERRENI AGRICOLI   | 1.2.2.02.13.01.001  | Indisponibile   | 17     | 135        | 17.450        | PG        | SANT'AMATOLIA DI NARCO |                   | No                            | 12/05/1980           | TRASFERIMENTO A TITOLO GRATUITO | Valore catastale   | 6.589,38   | 6.589,38   | AGENZIA FORESTALE REGIONALE |  |
| 34672  | TERRENI AGRICOLI   | 1.2.2.02.13.01.001  | Indisponibile   | 17     | 134        | 4.030         | PG        | SANT'AMATOLIA DI NARCO |                   | No                            | 12/05/1980           | TRASFERIMENTO A TITOLO GRATUITO | Valore catastale   | 845,00   | 845,00   | AGENZIA FORESTALE REGIONALE |  |

**PATRIMONIO IMMOBILIARE REGIONE UMBRIA**  
**Prospetto Terreni al 31/12/2017**

| Numero identificativo (da sistema informativo) | Classificazione secondo il piano dei conti dello Stato Patrimoniale in base al D.lgs. 118/2011 (descrizione) | Classificazione secondo il piano dei conti dello Stato Patrimoniale in base al D.lgs. 118/2011 (Codice) | Classificazione ai sensi del codice civile (demaniale, disponibile, indisponibile) | Foglio | Particella | Superficie mq | Provincia | Comune                 | Località | Bene soggetto ad ammortamento | Data di acquisizione | Modalità di acquisizione        | Criterio di valutazione secondo i principi del D.lgs. 118/2011 | Valore dell'immobile secondo i principi del D.lgs. 118/2011 al 31/12/2017 (euro) | Valore dell'immobile secondo i principi del D.lgs. 118/2011 al 31/12/2016 (euro) | Eme Gestore                 | Note |
|--|--|---|--|--------|------------|---------------|-----------|------------------------|----------|-------------------------------|----------------------|---------------------------------|--|--|--|-----------------------------|------|
| 34674  | TERRENI AGRICOLI   | 1.2.2.02.13.01.001  | Indisponibile  | 17     | 139        | 3.600         | PG        | SANT'ANATOLIA DI NARCO |          | No                            | 12/05/1980           | TRASFERIMENTO A TITOLO GRATUITO | Valore catastale   | 1.300,13   | 1.300,13   | AGENZIA FORESTALE REGIONALE |      |
| 34676  | TERRENI AGRICOLI   | 1.2.2.02.13.01.001  | Indisponibile  | 17     | 619        | 10.320        | PG        | SANT'ANATOLIA DI NARCO |          | No                            | 12/05/1980           | TRASFERIMENTO A TITOLO GRATUITO | Valore catastale   | 2.164,50   | 2.164,50   | AGENZIA FORESTALE REGIONALE |      |
| 34675  | TERRENI AGRICOLI   | 1.2.2.02.13.01.001  | Indisponibile  | 17     | 175        | 3.600         | PG        | SANT'ANATOLIA DI NARCO |          | No                            | 12/05/1980           | TRASFERIMENTO A TITOLO GRATUITO | Valore catastale   | 1.057,88   | 1.057,88   | AGENZIA FORESTALE REGIONALE |      |
| 34680  | TERRENI AGRICOLI   | 1.2.2.02.13.01.001  | Indisponibile  | 7      | 21         | 113.860       | PG        | SCHEGGIA E PASCELLO    |          | No                            | 10/07/1975           | TRASFERIMENTO A TITOLO GRATUITO | Valore catastale   | 7.645,63   | 7.645,63   | AGENZIA FORESTALE REGIONALE |      |
| 34679  | TERRENI AGRICOLI   | 1.2.2.02.13.01.001  | Indisponibile  | 7      | 20         | 92.820        | PG        | SCHEGGIA E PASCELLO    |          | No                            | 10/07/1975           | TRASFERIMENTO A TITOLO GRATUITO | Valore catastale   | 4.194,13   | 4.194,13   | AGENZIA FORESTALE REGIONALE |      |
| 34678  | TERRENI AGRICOLI   | 1.2.2.02.13.01.001  | Indisponibile  | 7      | 502        | 249.199       | PG        | SCHEGGIA E PASCELLO    |          | No                            | 10/07/1975           | TRASFERIMENTO A TITOLO GRATUITO | Valore catastale   | 41.827,50  | 41.827,50  | AGENZIA FORESTALE REGIONALE |      |
| 34677  | TERRENI AGRICOLI   | 1.2.2.02.13.01.001  | Indisponibile  | 7      | 18         | 282.410       | PG        | SCHEGGIA E PASCELLO    |          | No                            | 10/07/1975           | TRASFERIMENTO A TITOLO GRATUITO | Valore catastale   | 18.990,50  | 18.990,50  | AGENZIA FORESTALE REGIONALE |      |
| 35057  | TERRENI AGRICOLI   | 1.2.2.02.13.01.001  | Indisponibile  | 4      | 99         | 4.385         | PG        | SPELLO                 |          | No                            | 10/07/1975           | TRASFERIMENTO A TITOLO GRATUITO | Valore catastale   | 1.140,75   | 1.140,75   | AGENZIA FORESTALE REGIONALE |      |
| 35059  | TERRENI AGRICOLI   | 1.2.2.02.13.01.001  | Indisponibile  | 5      | 104        | 580           | PG        | SPELLO                 |          | No                            | 10/07/1975           | TRASFERIMENTO A TITOLO GRATUITO | Valore catastale   | 14,63  | 14,63  | AGENZIA FORESTALE REGIONALE |      |
| 35076  | TERRENI AGRICOLI   | 1.2.2.02.13.01.001  | Indisponibile  | 6      | 7          | 7.170         | PG        | SPELLO                 |          | No                            | 10/07/1975           | TRASFERIMENTO A TITOLO GRATUITO | Valore catastale   | 601,25   | 601,25   | AGENZIA FORESTALE REGIONALE |      |
| 35078  | TERRENI AGRICOLI   | 1.2.2.02.13.01.001  | Indisponibile  | 6      | 9          | 33.330        | PG        | SPELLO                 |          | No                            | 10/07/1975           | TRASFERIMENTO A TITOLO GRATUITO | Valore catastale   | 2.798,63   | 2.798,63   | AGENZIA FORESTALE REGIONALE |      |
| 34678  | TERRENI AGRICOLI   | 1.2.2.02.13.01.001  | Indisponibile  | 17     | 41         | 7.430         | PG        | SPELLO                 |          | No                            | 29/09/2001           | DEVOLUZIONE                     | Valore catastale   | 7.171,13   | 7.171,13   | REGIONE                     |      |
| 34679  | TERRENI AGRICOLI   | 1.2.2.02.13.01.001  | Indisponibile  | 17     | 167        | 17.570        | PG        | SPELLO                 |          | No                            | 29/09/2001           | DEVOLUZIONE                     | Valore catastale   | 16.367,00  | 16.367,00  | REGIONE                     |      |
| 34680  | TERRENI AGRICOLI   | 1.2.2.02.13.01.001  | Indisponibile  | 17     | 463        | 16.774        | PG        | SPELLO                 |          | No                            | 29/09/2001           | DEVOLUZIONE                     | Valore catastale   | 15.626,00  | 15.626,00  | REGIONE                     |      |
| 34682  | TERRENI AGRICOLI   | 1.2.2.02.13.01.001  | Indisponibile  | 17     | 465        | 972           | PG        | SPELLO                 |          | No                            | 29/09/2001           | DEVOLUZIONE                     | Valore catastale   | 905,13   | 905,13   | REGIONE                     |      |
| 35153  | TERRENI AGRICOLI   | 1.2.2.02.13.01.001  | Indisponibile  | 12     | 4          | 860           | PG        | SPELLO                 |          | No                            | 10/07/1975           | TRASFERIMENTO A TITOLO GRATUITO | Valore catastale   | 190,38   | 190,38   | AGENZIA FORESTALE REGIONALE |      |
| 35138  | TERRENI AGRICOLI   | 1.2.2.02.13.01.001  | Indisponibile  | 9      | 61         | 19.970        | PG        | SPELLO                 |          | No                            | 10/07/1975           | TRASFERIMENTO A TITOLO GRATUITO | Valore catastale   | 9.386,00   | 9.386,00   | AGENZIA FORESTALE REGIONALE |      |
| 35119  | TERRENI AGRICOLI   | 1.2.2.02.13.01.001  | Indisponibile  | 9      | 64         | 7.710         | PG        | SPELLO                 |          | No                            | 10/07/1975           | TRASFERIMENTO A TITOLO GRATUITO | Valore catastale   | 3.300,38   | 3.300,38   | AGENZIA FORESTALE REGIONALE |      |
| 35141  | TERRENI AGRICOLI   | 1.2.2.02.13.01.001  | Indisponibile  | 9      | 66         | 2.580         | PG        | SPELLO                 |          | No                            | 10/07/1975           | TRASFERIMENTO A TITOLO GRATUITO | Valore catastale   | 216,13   | 216,13   | AGENZIA FORESTALE REGIONALE |      |
| 35144  | TERRENI AGRICOLI   | 1.2.2.02.13.01.001  | Indisponibile  | 9      | 82         | 770           | PG        | SPELLO                 |          | No                            | 10/07/1975           | TRASFERIMENTO A TITOLO GRATUITO | Valore catastale   | 264,88   | 264,88   | AGENZIA FORESTALE REGIONALE |      |
| 35155  | TERRENI AGRICOLI   | 1.2.2.02.13.01.001  | Indisponibile  | 12     | 6          | 750           | PG        | SPELLO                 |          | No                            | 10/07/1975           | TRASFERIMENTO A TITOLO GRATUITO | Valore catastale   | 87,75  | 87,75  | AGENZIA FORESTALE REGIONALE |      |
| 35158  | TERRENI AGRICOLI   | 1.2.2.02.13.01.001  | Indisponibile  | 12     | 10         | 15.980        | PG        | SPELLO                 |          | No                            | 10/07/1975           | TRASFERIMENTO A TITOLO GRATUITO | Valore catastale   | 3.922,75   | 3.922,75   | AGENZIA FORESTALE REGIONALE |      |
| 35160  | TERRENI AGRICOLI   | 1.2.2.02.13.01.001  | Indisponibile  | 12     | 12         | 1.880         | PG        | SPELLO                 |          | No                            | 10/07/1975           | TRASFERIMENTO A TITOLO GRATUITO | Valore catastale   | 488,13   | 488,13   | AGENZIA FORESTALE REGIONALE |      |
| 35164  | TERRENI AGRICOLI   | 1.2.2.02.13.01.001  | Indisponibile  | 12     | 17         | 1.040         | PG        | SPELLO                 |          | No                            | 10/07/1975           | TRASFERIMENTO A TITOLO GRATUITO | Valore catastale   | 217,75   | 217,75   | AGENZIA FORESTALE REGIONALE |      |
| 35170  | TERRENI AGRICOLI   | 1.2.2.02.13.01.001  | Indisponibile  | 12     | 24         | 8.790         | PG        | SPELLO                 |          | No                            | 10/07/1975           | TRASFERIMENTO A TITOLO GRATUITO | Valore catastale   | 2.286,38   | 2.286,38   | AGENZIA FORESTALE REGIONALE |      |
| 35062  | TERRENI AGRICOLI   | 1.2.2.02.13.01.001  | Indisponibile  | 5      | 113        | 3.620         | PG        | SPELLO                 |          | No                            | 10/07/1975           | TRASFERIMENTO A TITOLO GRATUITO | Valore catastale   | 455,00   | 455,00   | AGENZIA FORESTALE REGIONALE |      |
| 35056  | TERRENI AGRICOLI   | 1.2.2.02.13.01.001  | Indisponibile  | 15     | 7          | 30.885        | PG        | SPELLO                 |          | No                            | 10/07/1975           | TRASFERIMENTO A TITOLO GRATUITO | Valore catastale   | 2.591,88   | 2.591,88   | AGENZIA FORESTALE REGIONALE |      |
| 34667  | TERRENI AGRICOLI   | 1.2.2.02.13.01.001  | Indisponibile  | 17     | 458        | 16.207        | PG        | SPELLO                 |          | No                            | 29/09/2001           | DEVOLUZIONE                     | Valore catastale   | 15.097,88  | 15.097,88  | REGIONE                     |      |
| 35148  | TERRENI AGRICOLI   | 1.2.2.02.13.01.001  | Indisponibile  | 9      | 66         | 580           | PG        | SPELLO                 |          | No                            | 10/07/1975           | TRASFERIMENTO A TITOLO GRATUITO | Valore catastale   | 248,63   | 248,63   | AGENZIA FORESTALE REGIONALE |      |
| 35149  | TERRENI AGRICOLI   | 1.2.2.02.13.01.001  | Indisponibile  | 9      | 87         | 2.620         | PG        | SPELLO                 |          | No                            | 10/07/1975           | TRASFERIMENTO A TITOLO GRATUITO | Valore catastale   | 2.440,75   | 2.440,75   | AGENZIA FORESTALE REGIONALE |      |
| 35150  | TERRENI AGRICOLI   | 1.2.2.02.13.01.001  | Indisponibile  | 9      | 88         | 1.370         | PG        | SPELLO                 |          | No                            | 10/07/1975           | TRASFERIMENTO A TITOLO GRATUITO | Valore catastale   | 115,38   | 115,38   | AGENZIA FORESTALE REGIONALE |      |
| 35233  | TERRENI AGRICOLI   | 1.2.2.02.13.01.001  | Indisponibile  | 14     | 18         | 2.030         | PG        | SPELLO                 |          | No                            | 10/07/1975           | TRASFERIMENTO A TITOLO GRATUITO | Valore catastale   | 170,63   | 170,63   | AGENZIA FORESTALE REGIONALE |      |
| 35234  | TERRENI AGRICOLI   | 1.2.2.02.13.01.001  | Indisponibile  | 14     | 19         | 3.810         | PG        | SPELLO                 |          | No                            | 10/07/1975           | TRASFERIMENTO A TITOLO GRATUITO | Valore catastale   | 320,13   | 320,13   | AGENZIA FORESTALE REGIONALE |      |

**PATRIMONIO IMMOBILIARE REGIONE UMBRIA**  
**Prospetto Terreni al 31/12/2017**

| Numero identificativo (da sistema informativo) | Classificazione secondo il piano dei conti dello Stato Patrimoniale in base al D.lgs. 118/2011 (descrizione) | Classificazione secondo il piano dei conti dello Stato Patrimoniale in base al D.lgs. 118/2011 (Codice) | Classificazione ai sensi del codice civile (demaniale, disponibile, indisponibile) | Foglio | Particella | Superficie mq | Provincia | Comune | Località | Bene soggetto ad ammortamento | Data di acquisizione | Modalità di acquisizione        | Criterio di valutazione secondo i principi del D.lgs. 118/2011 | Valore dell'immobile secondo i principi del D.lgs. 118/2011 al 31/12/2017 (euro) | Valore dell'immobile secondo i principi del D.lgs. 118/2011 al 31/12/2016 (euro) | Ente Gestore                | Note |
|--|--|---|--|--------|------------|---------------|-----------|--------|----------|-------------------------------|----------------------|---------------------------------|--|--|--|-----------------------------|------|
| 35177  | TERRENI AGRICOLI   | 1.2.2.02.13.01.001  | Indisponibile  | 12     | 31         | 6.310         | PG        | SPELLO |          | No                            | 10/07/1975           | TRASFERIMENTO A TITOLO GRATUITO | Valore catastale   | 1.641,25   | 1.641,25   | AGENZIA FORESTALE REGIONALE |      |
| 35079  | TERRENI AGRICOLI   | 1.2.2.02.13.01.001  | Indisponibile  | 6      | 10         | 55.040        | PG        | SPELLO |          | No                            | 10/07/1975           | TRASFERIMENTO A TITOLO GRATUITO | Valore catastale   | 8.649,88   | 8.649,88   | AGENZIA FORESTALE REGIONALE |      |
| 35180  | TERRENI AGRICOLI   | 1.2.2.02.13.01.001  | Indisponibile  | 12     | 34         | 5.110         | PG        | SPELLO |          | No                            | 10/07/1975           | TRASFERIMENTO A TITOLO GRATUITO | Valore catastale   | 729,63   | 729,63   | AGENZIA FORESTALE REGIONALE |      |
| 35184  | TERRENI AGRICOLI   | 1.2.2.02.13.01.001  | Indisponibile  | 12     | 38         | 280           | PG        | SPELLO |          | No                            | 10/07/1975           | TRASFERIMENTO A TITOLO GRATUITO | Valore catastale   | 74,75  | 74,75  | AGENZIA FORESTALE REGIONALE |      |
| 35185  | TERRENI AGRICOLI   | 1.2.2.02.13.01.001  | Indisponibile  | 12     | 39         | 2.860         | PG        | SPELLO |          | No                            | 10/07/1975           | TRASFERIMENTO A TITOLO GRATUITO | Valore catastale   | 620,75   | 620,75   | AGENZIA FORESTALE REGIONALE |      |
| 35192  | TERRENI AGRICOLI   | 1.2.2.02.13.01.001  | Indisponibile  | 13     | 6          | 6.700         | PG        | SPELLO |          | No                            | 10/07/1975           | TRASFERIMENTO A TITOLO GRATUITO | Valore catastale   | 562,25   | 562,25   | AGENZIA FORESTALE REGIONALE |      |
| 35122  | TERRENI AGRICOLI   | 1.2.2.02.13.01.001  | Indisponibile  | 9      | 24         | 2.260         | PG        | SPELLO |          | No                            | 10/07/1975           | TRASFERIMENTO A TITOLO GRATUITO | Valore catastale   | 778,38   | 778,38   | AGENZIA FORESTALE REGIONALE |      |
| 35126  | TERRENI AGRICOLI   | 1.2.2.02.13.01.001  | Indisponibile  | 9      | 28         | 600           | PG        | SPELLO |          | No                            | 10/07/1975           | TRASFERIMENTO A TITOLO GRATUITO | Valore catastale   | 50,38  | 50,38  | AGENZIA FORESTALE REGIONALE |      |
| 35127  | TERRENI AGRICOLI   | 1.2.2.02.13.01.001  | Indisponibile  | 9      | 29         | 4.510         | PG        | SPELLO |          | No                            | 10/07/1975           | TRASFERIMENTO A TITOLO GRATUITO | Valore catastale   | 1.930,50   | 1.930,50   | AGENZIA FORESTALE REGIONALE |      |
| 35134  | TERRENI AGRICOLI   | 1.2.2.02.13.01.001  | Indisponibile  | 9      | 42         | 18.750        | PG        | SPELLO |          | No                            | 10/07/1975           | TRASFERIMENTO A TITOLO GRATUITO | Valore catastale   | 8.025,88   | 8.025,88   | AGENZIA FORESTALE REGIONALE |      |
| 35081  | TERRENI AGRICOLI   | 1.2.2.02.13.01.001  | Indisponibile  | 6      | 12         | 90            | PG        | SPELLO |          | No                            | 10/07/1975           | TRASFERIMENTO A TITOLO GRATUITO | Valore catastale   | 9,75   | 9,75   | AGENZIA FORESTALE REGIONALE |      |
| 35243  | TERRENI AGRICOLI   | 1.2.2.02.13.01.001  | Indisponibile  | 14     | 40         | 2.060         | PG        | SPELLO |          | No                            | 10/07/1975           | TRASFERIMENTO A TITOLO GRATUITO | Valore catastale   | 172,25   | 172,25   | AGENZIA FORESTALE REGIONALE |      |
| 35244  | TERRENI AGRICOLI   | 1.2.2.02.13.01.001  | Indisponibile  | 14     | 41         | 7.560         | PG        | SPELLO |          | No                            | 10/07/1975           | TRASFERIMENTO A TITOLO GRATUITO | Valore catastale   | 2.601,63   | 2.601,63   | AGENZIA FORESTALE REGIONALE |      |
| 35248  | TERRENI AGRICOLI   | 1.2.2.02.13.01.001  | Indisponibile  | 14     | 154        | 11.710        | PG        | SPELLO |          | No                            | 10/07/1975           | TRASFERIMENTO A TITOLO GRATUITO | Valore catastale   | 983,13   | 983,13   | AGENZIA FORESTALE REGIONALE |      |
| 35251  | TERRENI AGRICOLI   | 1.2.2.02.13.01.001  | Indisponibile  | 14     | 233        | 950           | PG        | SPELLO |          | No                            | 10/07/1975           | TRASFERIMENTO A TITOLO GRATUITO | Valore catastale   | 326,63   | 326,63   | AGENZIA FORESTALE REGIONALE |      |
| 34668  | TERRENI AGRICOLI   | 1.2.2.02.13.01.001  | Indisponibile  | 17     | 459        | 1.595         | PG        | SPELLO |          | No                            | 29/09/2001           | DEVOLUZIONE                     | Valore catastale   | 1.485,25   | 1.485,25   | REGIONE                     |      |
| 34669  | TERRENI AGRICOLI   | 1.2.2.02.13.01.001  | Indisponibile  | 17     | 460        | 965           | PG        | SPELLO |          | No                            | 29/09/2001           | DEVOLUZIONE                     | Valore catastale   | 898,63   | 898,63   | REGIONE                     |      |
| 34671  | TERRENI AGRICOLI   | 1.2.2.02.13.01.001  | Indisponibile  | 17     | 462        | 619           | PG        | SPELLO |          | No                            | 29/09/2001           | DEVOLUZIONE                     | Valore catastale   | 576,88   | 576,88   | REGIONE                     |      |
| 34672  | TERRENI AGRICOLI   | 1.2.2.02.13.01.001  | Indisponibile  | 17     | 3          | 31.780        | PG        | SPELLO |          | No                            | 29/09/2001           | DEVOLUZIONE                     | Valore catastale   | 29.604,25  | 29.604,25  | REGIONE                     |      |
| 35084  | TERRENI AGRICOLI   | 1.2.2.02.13.01.001  | Indisponibile  | 6      | 15         | 49.190        | PG        | SPELLO |          | No                            | 10/07/1975           | TRASFERIMENTO A TITOLO GRATUITO | Valore catastale   | 6.192,88   | 6.192,88   | AGENZIA FORESTALE REGIONALE |      |
| 35090  | TERRENI AGRICOLI   | 1.2.2.02.13.01.001  | Indisponibile  | 7      | 7          | 850           | PG        | SPELLO |          | No                            | 10/07/1975           | TRASFERIMENTO A TITOLO GRATUITO | Valore catastale   | 178,75   | 178,75   | AGENZIA FORESTALE REGIONALE |      |
| 35072  | TERRENI AGRICOLI   | 1.2.2.02.13.01.001  | Indisponibile  | 5      | 505        | 5.270         | PG        | SPELLO |          | No                            | 10/07/1975           | TRASFERIMENTO A TITOLO GRATUITO | Valore catastale   | 442,00   | 442,00   | AGENZIA FORESTALE REGIONALE |      |
| 35074  | TERRENI AGRICOLI   | 1.2.2.02.13.01.001  | Indisponibile  | 6      | 501        | 54.333        | PG        | SPELLO |          | No                            | 10/07/1975           | TRASFERIMENTO A TITOLO GRATUITO | Valore catastale   | 9.538,75   | 9.538,75   | AGENZIA FORESTALE REGIONALE |      |
| 35075  | TERRENI AGRICOLI   | 1.2.2.02.13.01.001  | Indisponibile  | 6      | 6          | 17.050        | PG        | SPELLO |          | No                            | 10/07/1975           | TRASFERIMENTO A TITOLO GRATUITO | Valore catastale   | 3.176,88   | 3.176,88   | AGENZIA FORESTALE REGIONALE |      |
| 34687  | TERRENI AGRICOLI   | 1.2.2.02.13.01.001  | Indisponibile  | 18     | 8          | 1.110         | PG        | SPELLO |          | No                            | 29/09/2001           | DEVOLUZIONE                     | Valore catastale   | 1.872,00   | 1.872,00   | REGIONE                     |      |
| 34690  | TERRENI AGRICOLI   | 1.2.2.02.13.01.001  | Indisponibile  | 18     | 12         | 2.070         | PG        | SPELLO |          | No                            | 29/09/2001           | DEVOLUZIONE                     | Valore catastale   | 3.562,00   | 3.562,00   | REGIONE                     |      |
| 34694  | TERRENI AGRICOLI   | 1.2.2.02.13.01.001  | Indisponibile  | 18     | 90         | 1.440         | PG        | SPELLO |          | No                            | 29/09/2001           | DEVOLUZIONE                     | Valore catastale   | 2.478,13   | 2.478,13   | REGIONE                     |      |
| 34695  | TERRENI AGRICOLI   | 1.2.2.02.13.01.001  | Indisponibile  | 18     | 91         | 6.180         | PG        | SPELLO |          | No                            | 29/09/2001           | DEVOLUZIONE                     | Valore catastale   | 10.632,38  | 10.632,38  | REGIONE                     |      |
| 35096  | TERRENI AGRICOLI   | 1.2.2.02.13.01.001  | Indisponibile  | 8      | 5          | 11.250        | PG        | SPELLO |          | No                            | 10/07/1975           | TRASFERIMENTO A TITOLO GRATUITO | Valore catastale   | 1.417,00   | 1.417,00   | AGENZIA FORESTALE REGIONALE |      |
| 34698  | TERRENI AGRICOLI   | 1.2.2.02.13.01.001  | Indisponibile  | 18     | 94         | 6.010         | PG        | SPELLO |          | No                            | 29/09/2001           | DEVOLUZIONE                     | Valore catastale   | 5.598,13   | 5.598,13   | REGIONE                     |      |
| 34699  | TERRENI AGRICOLI   | 1.2.2.02.13.01.001  | Indisponibile  | 18     | 103        | 3.900         | PG        | SPELLO |          | No                            | 29/09/2001           | DEVOLUZIONE                     | Valore catastale   | 6.579,63   | 6.579,63   | REGIONE                     |      |
| 35259  | TERRENI AGRICOLI   | 1.2.2.02.13.01.001  | Indisponibile  | 15     | 18         | 6.260         | PG        | SPELLO |          | No                            | 10/07/1975           | TRASFERIMENTO A TITOLO GRATUITO | Valore catastale   | 893,75   | 893,75   | AGENZIA FORESTALE REGIONALE |      |
| 35285  | TERRENI AGRICOLI   | 1.2.2.02.13.01.001  | Indisponibile  | 24     | 2          | 1.680         | PG        | SPELLO |          | No                            | 10/07/1975           | TRASFERIMENTO A TITOLO GRATUITO | Valore catastale   | 211,25   | 211,25   | AGENZIA FORESTALE REGIONALE |      |

**PATRIMONIO IMMOBILIARE REGIONE UMBRIA**  
**Prospetto Terreni al 31/12/2017**

| Numero identificativo (da sistema informativo) | Classificazione secondo il piano dei conti dello Stato Patrimoniale in base al D.lgs. 118/2011 (descrizione) | Classificazione secondo il piano dei conti dello Stato Patrimoniale in base al D.lgs. 118/2011 (Codice) | Classificazione ai sensi del codice civile (demunita, disponibile, indisponibile) | Foglio | Particella | Superficie mq | Provincia | Comune | Località | Bene soggetto ad ammortamento | Data di acquisizione | Modalità di acquisizione        | Criterio di valutazione secondo i principi del D.lgs. 118/2011 | Valore dell'immobile secondo i principi del D.lgs. 118/2011 al 31/12/2017 (euro) | Valore dell'immobile secondo i principi del D.lgs. 118/2011 al 31/12/2016 (euro) | Ente Gestore                | Note |
|--|--|---|---|--------|------------|---------------|-----------|--------|----------|-------------------------------|----------------------|---------------------------------|--|--|--|-----------------------------|------|
| 35102  | TERRENI AGRICOLI   | 1.2.2.02.13.01.001  | Indisponibile   | 8      | 19         | 1.540         | PG        | SPELLO |          | No                            | 10/07/1975           | TRASFERIMENTO A TITOLO GRATUITO | Valore catastale   | 451,75   | 451,75   | AGENZIA FORESTALE REGIONALE |      |
| 35236  | TERRENI AGRICOLI   | 1.2.2.02.13.01.001  | Indisponibile   | 14     | 21         | 2.015         | PG        | SPELLO |          | No                            | 10/07/1975           | TRASFERIMENTO A TITOLO GRATUITO | Valore catastale   | 169,00   | 169,00   | AGENZIA FORESTALE REGIONALE |      |
| 35104  | TERRENI AGRICOLI   | 1.2.2.02.13.01.001  | Indisponibile   | 8      | 21         | 4.020         | PG        | SPELLO |          | No                            | 10/07/1975           | TRASFERIMENTO A TITOLO GRATUITO | Valore catastale   | 1.046,50   | 1.046,50   | AGENZIA FORESTALE REGIONALE |      |
| 35132  | TERRENI AGRICOLI   | 1.2.2.02.13.01.001  | Indisponibile   | 9      | 38         | 840           | PG        | SPELLO |          | No                            | 10/07/1975           | TRASFERIMENTO A TITOLO GRATUITO | Valore catastale   | 69,88  | 69,88  | AGENZIA FORESTALE REGIONALE |      |
| 39630  | TERRENI AGRICOLI   | 1.2.2.02.13.01.001  | Indisponibile   | 17     | 502        | 22.790        | PG        | SPELLO |          | No                            | 29/09/2001           | DEVOLUZIONE                     | Valore catastale   | 21.230,63  | 21.230,63  | REGIONE                     |      |
| 39631  | TERRENI AGRICOLI   | 1.2.2.02.13.01.001  | Indisponibile   | 17     | 503        | 360           | PG        | SPELLO |          | No                            | 29/09/2001           | DEVOLUZIONE                     | Valore catastale   | 354,25   | 354,25   | REGIONE                     |      |
| 34976  | TERRENI AGRICOLI   | 1.2.2.02.13.01.001  | Indisponibile   | 17     | 36         | 12.880        | PG        | SPELLO |          | No                            | 29/09/2001           | DEVOLUZIONE                     | Valore catastale   | 11.812,13  | 11.812,13  | REGIONE                     |      |
| 34981  | TERRENI AGRICOLI   | 1.2.2.02.13.01.001  | Indisponibile   | 17     | 464        | 2.224         | PG        | SPELLO |          | No                            | 29/09/2001           | DEVOLUZIONE                     | Valore catastale   | 2.071,88   | 2.071,88   | REGIONE                     |      |
| 39632  | TERRENI AGRICOLI   | 1.2.2.02.13.01.001  | Indisponibile   | 18     | 446        | 78.848        | PG        | SPELLO |          | No                            | 29/09/2001           | DEVOLUZIONE                     | Valore catastale   | 73.451,63  | 73.451,63  | REGIONE                     |      |
| 35103  | TERRENI AGRICOLI   | 1.2.2.02.13.01.001  | Indisponibile   | 8      | 20         | 1.610         | PG        | SPELLO |          | No                            | 10/07/1975           | TRASFERIMENTO A TITOLO GRATUITO | Valore catastale   | 203,13   | 203,13   | AGENZIA FORESTALE REGIONALE |      |
| 35118  | TERRENI AGRICOLI   | 1.2.2.02.13.01.001  | Indisponibile   | 9      | 20         | 2.290         | PG        | SPELLO |          | No                            | 10/07/1975           | TRASFERIMENTO A TITOLO GRATUITO | Valore catastale   | 788,13   | 788,13   | AGENZIA FORESTALE REGIONALE |      |
| 35219  | TERRENI AGRICOLI   | 1.2.2.02.13.01.001  | Indisponibile   | 14     | 2          | 4.750         | PG        | SPELLO |          | No                            | 10/07/1975           | TRASFERIMENTO A TITOLO GRATUITO | Valore catastale   | 1.235,00   | 1.235,00   | AGENZIA FORESTALE REGIONALE |      |
| 35224  | TERRENI AGRICOLI   | 1.2.2.02.13.01.001  | Indisponibile   | 14     | 8          | 5.970         | PG        | SPELLO |          | No                            | 10/07/1975           | TRASFERIMENTO A TITOLO GRATUITO | Valore catastale   | 1.553,50   | 1.553,50   | AGENZIA FORESTALE REGIONALE |      |
| 35229  | TERRENI AGRICOLI   | 1.2.2.02.13.01.001  | Indisponibile   | 14     | 13         | 1.075         | PG        | SPELLO |          | No                            | 10/07/1975           | TRASFERIMENTO A TITOLO GRATUITO | Valore catastale   | 108,88   | 108,88   | AGENZIA FORESTALE REGIONALE |      |
| 35230  | TERRENI AGRICOLI   | 1.2.2.02.13.01.001  | Indisponibile   | 14     | 14         | 90            | PG        | SPELLO |          | No                            | 10/07/1975           | TRASFERIMENTO A TITOLO GRATUITO | Valore catastale   | 9,75   | 9,75   | AGENZIA FORESTALE REGIONALE |      |
| 35197  | TERRENI AGRICOLI   | 1.2.2.02.13.01.001  | Indisponibile   | 13     | 11         | 1.430         | PG        | SPELLO |          | No                            | 10/07/1975           | TRASFERIMENTO A TITOLO GRATUITO | Valore catastale   | 372,13   | 372,13   | AGENZIA FORESTALE REGIONALE |      |
| 35201  | TERRENI AGRICOLI   | 1.2.2.02.13.01.001  | Indisponibile   | 13     | 17         | 28.830        | PG        | SPELLO |          | No                            | 10/07/1975           | TRASFERIMENTO A TITOLO GRATUITO | Valore catastale   | 2.903,88   | 2.903,88   | AGENZIA FORESTALE REGIONALE |      |
| 35105  | TERRENI AGRICOLI   | 1.2.2.02.13.01.001  | Indisponibile   | 8      | 22         | 9.620         | PG        | SPELLO |          | No                            | 10/07/1975           | TRASFERIMENTO A TITOLO GRATUITO | Valore catastale   | 807,63   | 807,63   | AGENZIA FORESTALE REGIONALE |      |
| 35109  | TERRENI AGRICOLI   | 1.2.2.02.13.01.001  | Indisponibile   | 8      | 27         | 26.630        | PG        | SPELLO |          | No                            | 10/07/1975           | TRASFERIMENTO A TITOLO GRATUITO | Valore catastale   | 676,00   | 676,00   | AGENZIA FORESTALE REGIONALE |      |
| 35111  | TERRENI AGRICOLI   | 1.2.2.02.13.01.001  | Indisponibile   | 9      | 1          | 4.740         | PG        | SPELLO |          | No                            | 10/07/1975           | TRASFERIMENTO A TITOLO GRATUITO | Valore catastale   | 676,00   | 676,00   | AGENZIA FORESTALE REGIONALE |      |
| 35112  | TERRENI AGRICOLI   | 1.2.2.02.13.01.001  | Indisponibile   | 9      | 2          | 80            | PG        | SPELLO |          | No                            | 10/07/1975           | TRASFERIMENTO A TITOLO GRATUITO | Valore catastale   | 6,50   | 6,50   | AGENZIA FORESTALE REGIONALE |      |
| 35114  | TERRENI AGRICOLI   | 1.2.2.02.13.01.001  | Indisponibile   | 9      | 5          | 98            | PG        | SPELLO |          | No                            | 10/07/1975           | TRASFERIMENTO A TITOLO GRATUITO | Valore catastale   | 8,13   | 8,13   | AGENZIA FORESTALE REGIONALE |      |
| 35116  | TERRENI AGRICOLI   | 1.2.2.02.13.01.001  | Indisponibile   | 9      | 9          | 165           | PG        | SPELLO |          | No                            | 10/07/1975           | TRASFERIMENTO A TITOLO GRATUITO | Valore catastale   | 14,63  | 14,63  | AGENZIA FORESTALE REGIONALE |      |
| 35017  | TERRENI AGRICOLI   | 1.2.2.02.13.01.001  | Indisponibile   | 28     | 912        | 38            | PG        | SPELLO |          | No                            | 29/09/2001           | DEVOLUZIONE                     | Valore catastale   | 905,13   | 905,13   | REGIONE                     |      |
| 35019  | TERRENI AGRICOLI   | 1.2.2.02.13.01.001  | Indisponibile   | 29     | 4          | 2.790         | PG        | SPELLO |          | No                            | 29/09/2001           | DEVOLUZIONE                     | Valore catastale   | 2.715,38   | 2.715,38   | REGIONE                     |      |
| 35021  | TERRENI AGRICOLI   | 1.2.2.02.13.01.001  | Indisponibile   | 50     | 30         | 1.340         | PG        | SPELLO |          | No                            | 29/09/2001           | DEVOLUZIONE                     | Valore catastale   | 1.293,50   | 1.293,50   | REGIONE                     |      |
| 35003  | TERRENI AGRICOLI   | 1.2.2.02.13.01.001  | Indisponibile   | 18     | 304        | 886           | PG        | SPELLO |          | No                            | 29/09/2001           | DEVOLUZIONE                     | Valore catastale   | 1.428,38   | 1.428,38   | REGIONE                     |      |
| 35004  | TERRENI AGRICOLI   | 1.2.2.02.13.01.001  | Indisponibile   | 18     | 305        | 164           | PG        | SPELLO |          | No                            | 29/09/2001           | DEVOLUZIONE                     | Valore catastale   | 229,13   | 229,13   | REGIONE                     |      |
| 35006  | TERRENI AGRICOLI   | 1.2.2.02.13.01.001  | Indisponibile   | 28     | 22         | 3.520         | PG        | SPELLO |          | No                            | 29/09/2001           | DEVOLUZIONE                     | Valore catastale   | 5.937,75   | 5.937,75   | REGIONE                     |      |
| 35007  | TERRENI AGRICOLI   | 1.2.2.02.13.01.001  | Indisponibile   | 28     | 123        | 3.000         | PG        | SPELLO |          | No                            | 29/09/2001           | DEVOLUZIONE                     | Valore catastale   | 5.060,25   | 5.060,25   | REGIONE                     |      |
| 35008  | TERRENI AGRICOLI   | 1.2.2.02.13.01.001  | Indisponibile   | 28     | 124        | 870           | PG        | SPELLO |          | No                            | 29/09/2001           | DEVOLUZIONE                     | Valore catastale   | 1.467,38   | 1.467,38   | REGIONE                     |      |
| 35024  | TERRENI AGRICOLI   | 1.2.2.02.13.01.001  | Indisponibile   | 50     | 45         | 26.130        | PG        | SPELLO |          | No                            | 29/09/2001           | DEVOLUZIONE                     | Valore catastale   | 32.017,38  | 32.017,38  | REGIONE                     |      |
| 35085  | TERRENI AGRICOLI   | 1.2.2.02.13.01.001  | Indisponibile   | 5      | 116        | 5.210         | PG        | SPELLO |          | No                            | 10/07/1975           | TRASFERIMENTO A TITOLO GRATUITO | Valore catastale   | 612,63   | 612,63   | AGENZIA FORESTALE REGIONALE |      |

**PATRIMONIO IMMOBILIARE REGIONE UMBRIA**  
**Prospetto Terreni al 31/12/2017**

| Numero identificativo (da sistema informativo) | Classificazione secondo il piano dei conti dello Stato Patrimoniale in base al D.lgs. 118/2011 (descrizione) | Classificazione secondo il piano dei conti dello Stato Patrimoniale in base al D.lgs. 118/2011 (Codice) | Classificazione ai sensi del codice civile (demunita, disponibile, indisponibile) | Foglio | Particella | Superficie mq | Provincia | Comune | Località | Bene soggetto ad ammortamento | Data di acquisizione | Modalità di acquisizione        | Criterio di valutazione secondo i principi del D.lgs. 118/2011 | Valore dell'immobile secondo i principi del D.lgs. 118/2011 al 31/12/2017 (euro) | Valore dell'immobile secondo i principi del D.lgs. 118/2011 al 31/12/2016 (euro) | Eme Gestore                 | Note  |
|--|--|---|---|--------|------------|---------------|-----------|--------|----------|-------------------------------|----------------------|---------------------------------|--|--|--|-----------------------------|---|
| 35014  | TERRENI AGRICOLI   | 1.2.2.02.13.01.001  | Indisponibile   | 28     | 74         | 16.995        | PG        | SPELLO |          | No                            | 29/09/2001           | DEVOLUZIONE                     | Valore catastale   | 28.668,25  | 28.668,25  | REGIONE                     |   |
| 35015  | TERRENI AGRICOLI   | 1.2.2.02.13.01.001  | Indisponibile   | 28     | 910        | 9.190         | PG        | SPELLO |          | No                            | 29/09/2001           | DEVOLUZIONE                     | Valore catastale   | 15.626,00  | 15.626,00  | REGIONE                     |   |
| 35058  | TERRENI AGRICOLI   | 1.2.2.02.13.01.001  | Indisponibile   | 15     | 17         | 4.510         | PG        | SPELLO |          | No                            | 10/07/1975           | TRASFERIMENTO A TITOLO GRATUITO | Valore catastale   | 643,50   | 643,50   | AGENZIA FORESTALE REGIONALE |   |
| 35028  | TERRENI AGRICOLI   | 1.2.2.02.13.01.001  | Indisponibile   | 50     | 75         | 2.740         | PG        | SPELLO |          | No                            | 29/09/2001           | DEVOLUZIONE                     | Valore catastale   | 3.357,25   | 3.357,25   | REGIONE                     |   |
| 35037  | TERRENI AGRICOLI   | 1.2.2.02.13.01.001  | Indisponibile   | 60     | 52         | 1.940         | PG        | SPELLO |          | No                            | 29/09/2001           | DEVOLUZIONE                     | Valore catastale   | 3.272,75   | 3.272,75   | REGIONE                     |   |
| 35039  | TERRENI AGRICOLI   | 1.2.2.02.13.01.001  | Indisponibile   | 1      | 502        | 962           | PG        | SPELLO |          | No                            | 20/04/1988           | ACQUISIZIONE                    | Valore catastale   | 115,38   | 115,38   | AGENZIA FORESTALE REGIONALE | Il valore del bene è stato determinato con il calcolo valore Catastale in quanto non si conosce il valore di acquisto |
| 35041  | TERRENI AGRICOLI   | 1.2.2.02.13.01.001  | Indisponibile   | 2      | 33         | 690           | PG        | SPELLO |          | No                            | 10/07/1975           | TRASFERIMENTO A TITOLO GRATUITO | Valore catastale   | 92,63  | 92,63  | AGENZIA FORESTALE REGIONALE |   |
| 35024  | TERRENI AGRICOLI   | 1.2.2.02.13.01.001  | Indisponibile   | 13     | 20         | 580           | PG        | SPELLO |          | No                            | 10/07/1975           | TRASFERIMENTO A TITOLO GRATUITO | Valore catastale   | 82,88  | 82,88  | AGENZIA FORESTALE REGIONALE |   |
| 35025  | TERRENI AGRICOLI   | 1.2.2.02.13.01.001  | Indisponibile   | 13     | 27         | 390           | PG        | SPELLO |          | No                            | 10/07/1975           | TRASFERIMENTO A TITOLO GRATUITO | Valore catastale   | 48,75  | 48,75  | AGENZIA FORESTALE REGIONALE |   |
| 35026  | TERRENI AGRICOLI   | 1.2.2.02.13.01.001  | Indisponibile   | 13     | 28         | 950           | PG        | SPELLO |          | No                            | 10/07/1975           | TRASFERIMENTO A TITOLO GRATUITO | Valore catastale   | 120,25   | 120,25   | AGENZIA FORESTALE REGIONALE |   |
| 35028  | TERRENI AGRICOLI   | 1.2.2.02.13.01.001  | Indisponibile   | 13     | 34         | 1.850         | PG        | SPELLO |          | No                            | 10/07/1975           | TRASFERIMENTO A TITOLO GRATUITO | Valore catastale   | 263,25   | 263,25   | AGENZIA FORESTALE REGIONALE |   |
| 35210  | TERRENI AGRICOLI   | 1.2.2.02.13.01.001  | Indisponibile   | 13     | 36         | 2.580         | PG        | SPELLO |          | No                            | 10/07/1975           | TRASFERIMENTO A TITOLO GRATUITO | Valore catastale   | 216,13   | 216,13   | AGENZIA FORESTALE REGIONALE |   |
| 35044  | TERRENI AGRICOLI   | 1.2.2.02.13.01.001  | Indisponibile   | 2      | 48         | 4.070         | PG        | SPELLO |          | No                            | 10/07/1975           | TRASFERIMENTO A TITOLO GRATUITO | Valore catastale   | 375,38   | 375,38   | AGENZIA FORESTALE REGIONALE |   |
| 35045  | TERRENI AGRICOLI   | 1.2.2.02.13.01.001  | Indisponibile   | 2      | 50         | 2.330         | PG        | SPELLO |          | No                            | 10/07/1975           | TRASFERIMENTO A TITOLO GRATUITO | Valore catastale   | 214,50   | 214,50   | AGENZIA FORESTALE REGIONALE |   |
| 35213  | TERRENI AGRICOLI   | 1.2.2.02.13.01.001  | Indisponibile   | 13     | 45         | 10.850        | PG        | SPELLO |          | No                            | 10/07/1975           | TRASFERIMENTO A TITOLO GRATUITO | Valore catastale   | 910,00   | 910,00   | AGENZIA FORESTALE REGIONALE |   |
| 35214  | TERRENI AGRICOLI   | 1.2.2.02.13.01.001  | Indisponibile   | 13     | 56         | 2.320         | PG        | SPELLO |          | No                            | 10/07/1975           | TRASFERIMENTO A TITOLO GRATUITO | Valore catastale   | 195,00   | 195,00   | AGENZIA FORESTALE REGIONALE |   |
| 35030  | TERRENI AGRICOLI   | 1.2.2.02.13.01.001  | Indisponibile   | 50     | 521        | 365           | PG        | SPELLO |          | No                            | 29/09/2001           | DEVOLUZIONE                     | Valore catastale   | 446,88   | 446,88   | REGIONE                     |   |
| 35031  | TERRENI AGRICOLI   | 1.2.2.02.13.01.001  | Indisponibile   | 60     | 10         | 5.290         | PG        | SPELLO |          | No                            | 29/09/2001           | DEVOLUZIONE                     | Valore catastale   | 8.922,88   | 8.922,88   | REGIONE                     |   |
| 35034  | TERRENI AGRICOLI   | 1.2.2.02.13.01.001  | Indisponibile   | 60     | 13         | 27.720        | PG        | SPELLO |          | No                            | 29/09/2001           | DEVOLUZIONE                     | Valore catastale   | 25.822,88  | 25.822,88  | REGIONE                     |   |
| 35089  | TERRENI AGRICOLI   | 1.2.2.02.13.01.001  | Indisponibile   | 5      | 120        | 5.450         | PG        | SPELLO |          | No                            | 10/07/1975           | TRASFERIMENTO A TITOLO GRATUITO | Valore catastale   | 1.600,63   | 1.600,63   | AGENZIA FORESTALE REGIONALE |   |
| 35047  | TERRENI AGRICOLI   | 1.2.2.02.13.01.001  | Indisponibile   | 2      | 59         | 17.730        | PG        | SPELLO |          | No                            | 10/07/1975           | TRASFERIMENTO A TITOLO GRATUITO | Valore catastale   | 2.975,38   | 2.975,38   | AGENZIA FORESTALE REGIONALE |   |
| 35048  | TERRENI AGRICOLI   | 1.2.2.02.13.01.001  | Indisponibile   | 2      | 60         | 3.180         | PG        | SPELLO |          | No                            | 10/07/1975           | TRASFERIMENTO A TITOLO GRATUITO | Valore catastale   | 533,00   | 533,00   | AGENZIA FORESTALE REGIONALE |   |
| 35052  | TERRENI AGRICOLI   | 1.2.2.02.13.01.001  | Indisponibile   | 4      | 86         | 8.110         | PG        | SPELLO |          | No                            | 10/07/1975           | TRASFERIMENTO A TITOLO GRATUITO | Valore catastale   | 2.382,25   | 2.382,25   | AGENZIA FORESTALE REGIONALE |   |
| 35053  | TERRENI AGRICOLI   | 1.2.2.02.13.01.001  | Indisponibile   | 4      | 87         | 285.880       | PG        | SPELLO |          | No                            | 10/07/1975           | TRASFERIMENTO A TITOLO GRATUITO | Valore catastale   | 23.991,50  | 23.991,50  | AGENZIA FORESTALE REGIONALE |   |
| 35130  | TERRENI AGRICOLI   | 1.2.2.02.13.01.001  | Indisponibile   | 9      | 36         | 72.480        | PG        | SPELLO |          | No                            | 10/07/1975           | TRASFERIMENTO A TITOLO GRATUITO | Valore catastale   | 6.082,38   | 6.082,38   | AGENZIA FORESTALE REGIONALE |   |
| 35131  | TERRENI AGRICOLI   | 1.2.2.02.13.01.001  | Indisponibile   | 9      | 37         | 26.020        | PG        | SPELLO |          | No                            | 10/07/1975           | TRASFERIMENTO A TITOLO GRATUITO | Valore catastale   | 3.056,63   | 3.056,63   | AGENZIA FORESTALE REGIONALE |   |
| 35101  | TERRENI AGRICOLI   | 1.2.2.02.13.01.001  | Indisponibile   | 8      | 18         | 90.950        | PG        | SPELLO |          | No                            | 10/07/1975           | TRASFERIMENTO A TITOLO GRATUITO | Valore catastale   | 14.547,00  | 14.547,00  | AGENZIA FORESTALE REGIONALE |   |
| 35133  | TERRENI AGRICOLI   | 1.2.2.02.13.01.001  | Indisponibile   | 9      | 39         | 25.040        | PG        | SPELLO |          | No                            | 10/07/1975           | TRASFERIMENTO A TITOLO GRATUITO | Valore catastale   | 8.615,75   | 8.615,75   | AGENZIA FORESTALE REGIONALE |   |
| 35215  | TERRENI AGRICOLI   | 1.2.2.02.13.01.001  | Indisponibile   | 13     | 57         | 940           | PG        | SPELLO |          | No                            | 10/07/1975           | TRASFERIMENTO A TITOLO GRATUITO | Valore catastale   | 134,88   | 134,88   | AGENZIA FORESTALE REGIONALE |   |
| 35216  | TERRENI AGRICOLI   | 1.2.2.02.13.01.001  | Indisponibile   | 13     | 58         | 69.830        | PG        | SPELLO |          | No                            | 10/07/1975           | TRASFERIMENTO A TITOLO GRATUITO | Valore catastale   | 5.859,75   | 5.859,75   | AGENZIA FORESTALE REGIONALE |   |
| 35217  | TERRENI AGRICOLI   | 1.2.2.02.13.01.001  | Indisponibile   | 13     | 59         | 90.840        | PG        | SPELLO |          | No                            | 10/07/1975           | TRASFERIMENTO A TITOLO GRATUITO | Valore catastale   | 7.622,88   | 7.622,88   | AGENZIA FORESTALE REGIONALE |   |
| 34886  | TERRENI AGRICOLI   | 1.2.2.02.13.01.001  | Indisponibile   | 18     | 7          | 4.580         | PG        | SPELLO |          | No                            | 29/09/2001           | DEVOLUZIONE                     | Valore catastale   | 7.725,25   | 7.725,25   | REGIONE                     |   |
| 34888  | TERRENI AGRICOLI   | 1.2.2.02.13.01.001  | Indisponibile   | 18     | 9          | 2.940         | PG        | SPELLO |          | No                            | 29/09/2001           | DEVOLUZIONE                     | Valore catastale   | 5.058,63   | 5.058,63   | REGIONE                     |   |

**PATRIMONIO IMMOBILIARE REGIONE UMBRIA**  
**Prospetto Terreni al 31/12/2017**

| Numero identificativo (da sistema informativo) | Classificazione secondo il piano dei conti dello Stato Patrimoniale in base al D.lgs. 118/2011 (descrizione) | Classificazione secondo il piano dei conti dello Stato Patrimoniale in base al D.lgs. 118/2011 (Codice) | Classificazione ai sensi del codice civile (demaniale, disponibile, indisponibile) | Foglio | Particella | Superficie mq | Provincia | Comune | Località | Bene soggetto ad ammortamento | Data di acquisizione | Modalità di acquisizione        | Criterio di valutazione secondo i principi del D.lgs. 118/2011 | Valore dell'immobile secondo i principi del D.lgs. 118/2011 al 31/12/2017 (euro) | Valore dell'immobile secondo i principi del D.lgs. 118/2011 al 31/12/2016 (euro) | Eme Gestore                 | Note                                       |
|--|--|---|--|--------|------------|---------------|-----------|--------|----------|-------------------------------|----------------------|---------------------------------|--|--|--|-----------------------------|--|
| 35238  | TERRENI AGRICOLI   | 1.2.2.02.13.01.001  | Indisponibile  | 14     | 23         | 9.770         | PG        | SPELLO |          | No                            | 10/07/1975           | TRASFERIMENTO A TITOLO GRATUITO | Valore catastale   | 820,63   | 820,63   | AGENZIA FORESTALE REGIONALE |  |
| 35239  | TERRENI AGRICOLI   | 1.2.2.02.13.01.001  | Indisponibile  | 14     | 24         | 5.870         | PG        | SPELLO |          | No                            | 10/07/1975           | TRASFERIMENTO A TITOLO GRATUITO | Valore catastale   | 492,38   | 492,38   | AGENZIA FORESTALE REGIONALE |  |
| 35071  | TERRENI AGRICOLI   | 1.2.2.02.13.01.001  | Indisponibile  | 5      | 122        | 33.860        | PG        | SPELLO |          | No                            | 10/07/1975           | TRASFERIMENTO A TITOLO GRATUITO | Valore catastale   | 2.824,25   | 2.824,25   | AGENZIA FORESTALE REGIONALE |  |
| 35073  | TERRENI AGRICOLI   | 1.2.2.02.13.01.001  | Indisponibile  | 5      | 507        | 11.215        | PG        | SPELLO |          | No                            | 10/07/1975           | TRASFERIMENTO A TITOLO GRATUITO | Valore catastale   | 5.841,88   | 5.841,88   | AGENZIA FORESTALE REGIONALE |  |
| 34991  | TERRENI AGRICOLI   | 1.2.2.02.13.01.001  | Indisponibile  | 18     | 13         | 7.130         | PG        | SPELLO |          | No                            | 29/09/2001           | DEVOLUZIONE                     | Valore catastale   | 12.026,63  | 12.026,63  | REGIONE                     |  |
| 35082  | TERRENI AGRICOLI   | 1.2.2.02.13.01.001  | Indisponibile  | 6      | 13         | 55.510        | PG        | SPELLO |          | No                            | 10/07/1975           | TRASFERIMENTO A TITOLO GRATUITO | Valore catastale   | 6.344,00   | 6.344,00   | AGENZIA FORESTALE REGIONALE |  |
| 35083  | TERRENI AGRICOLI   | 1.2.2.02.13.01.001  | Indisponibile  | 6      | 14         | 874.960       | PG        | SPELLO |          | No                            | 10/07/1975           | TRASFERIMENTO A TITOLO GRATUITO | Valore catastale   | 151.058,38   | 151.058,38   | AGENZIA FORESTALE REGIONALE |  |
| 35095  | TERRENI AGRICOLI   | 1.2.2.02.13.01.001  | Indisponibile  | 8      | 3          | 132.330       | PG        | SPELLO |          | No                            | 10/07/1975           | TRASFERIMENTO A TITOLO GRATUITO | Valore catastale   | 18.879,25  | 18.879,25  | AGENZIA FORESTALE REGIONALE |  |
| 35097  | TERRENI AGRICOLI   | 1.2.2.02.13.01.001  | Indisponibile  | 8      | 14         | 5.330         | PG        | SPELLO |          | No                            | 10/07/1975           | TRASFERIMENTO A TITOLO GRATUITO | Valore catastale   | 1.386,13   | 1.386,13   | AGENZIA FORESTALE REGIONALE |  |
| 35098  | TERRENI AGRICOLI   | 1.2.2.02.13.01.001  | Indisponibile  | 8      | 15         | 9.980         | PG        | SPELLO |          | No                            | 10/07/1975           | TRASFERIMENTO A TITOLO GRATUITO | Valore catastale   | 2.596,75   | 2.596,75   | AGENZIA FORESTALE REGIONALE |  |
| 35099  | TERRENI AGRICOLI   | 1.2.2.02.13.01.001  | Indisponibile  | 8      | 16         | 21.330        | PG        | SPELLO |          | No                            | 10/07/1975           | TRASFERIMENTO A TITOLO GRATUITO | Valore catastale   | 1.807,00   | 1.807,00   | AGENZIA FORESTALE REGIONALE |  |
| 35178  | TERRENI AGRICOLI   | 1.2.2.02.13.01.001  | Indisponibile  | 12     | 32         | 34.540        | PG        | SPELLO |          | No                            | 10/07/1975           | TRASFERIMENTO A TITOLO GRATUITO | Valore catastale   | 4.928,63   | 4.928,63   | AGENZIA FORESTALE REGIONALE |  |
| 35179  | TERRENI AGRICOLI   | 1.2.2.02.13.01.001  | Indisponibile  | 12     | 33         | 3.260         | PG        | SPELLO |          | No                            | 10/07/1975           | TRASFERIMENTO A TITOLO GRATUITO | Valore catastale   | 848,25   | 848,25   | AGENZIA FORESTALE REGIONALE |  |
| 34883  | TERRENI AGRICOLI   | 1.2.2.02.13.01.001  | Indisponibile  | 18     | 1          | 1.960         | PG        | SPELLO |          | No                            | 29/09/2001           | DEVOLUZIONE                     | Valore catastale   | 1.907,75   | 1.907,75   | REGIONE                     |  |
| 35080  | TERRENI AGRICOLI   | 1.2.2.02.13.01.001  | Indisponibile  | 6      | 11         | 52.330        | PG        | SPELLO |          | No                            | 10/07/1975           | TRASFERIMENTO A TITOLO GRATUITO | Valore catastale   | 5.291,00   | 5.291,00   | AGENZIA FORESTALE REGIONALE |  |
| 35187  | TERRENI AGRICOLI   | 1.2.2.02.13.01.001  | Indisponibile  | 12     | 41         | 57.050        | PG        | SPELLO |          | No                            | 10/07/1975           | TRASFERIMENTO A TITOLO GRATUITO | Valore catastale   | 11.969,75  | 11.969,75  | AGENZIA FORESTALE REGIONALE |  |
| 35188  | TERRENI AGRICOLI   | 1.2.2.02.13.01.001  | Indisponibile  | 12     | 42         | 3.290         | PG        | SPELLO |          | No                            | 10/07/1975           | TRASFERIMENTO A TITOLO GRATUITO | Valore catastale   | 469,63   | 469,63   | AGENZIA FORESTALE REGIONALE |  |
| 35190  | TERRENI AGRICOLI   | 1.2.2.02.13.01.001  | Indisponibile  | 12     | 44         | 69.850        | PG        | SPELLO |          | No                            | 10/07/1975           | TRASFERIMENTO A TITOLO GRATUITO | Valore catastale   | 8.206,25   | 8.206,25   | AGENZIA FORESTALE REGIONALE |  |
| 35194  | TERRENI AGRICOLI   | 1.2.2.02.13.01.001  | Indisponibile  | 13     | 8          | 1.670         | PG        | SPELLO |          | No                            | 10/07/1975           | TRASFERIMENTO A TITOLO GRATUITO | Valore catastale   | 139,75   | 139,75   | AGENZIA FORESTALE REGIONALE |  |
| 35156  | TERRENI AGRICOLI   | 1.2.2.02.13.01.001  | Indisponibile  | 12     | 7          | 3.350         | PG        | SPELLO |          | No                            | 10/07/1975           | TRASFERIMENTO A TITOLO GRATUITO | Valore catastale   | 871,00   | 871,00   | AGENZIA FORESTALE REGIONALE |  |
| 35157  | TERRENI AGRICOLI   | 1.2.2.02.13.01.001  | Indisponibile  | 12     | 8          | 25.850        | PG        | SPELLO |          | No                            | 10/07/1975           | TRASFERIMENTO A TITOLO GRATUITO | Valore catastale   | 8.895,25   | 8.895,25   | AGENZIA FORESTALE REGIONALE |  |
| 35159  | AL TRI TERRENI IN AC   | 1.2.2.02.13.99.999  | Indisponibile  | 12     | 11         | 1.800         | PG        | SPELLO |          | No                            | 10/07/1975           | TRASFERIMENTO A TITOLO GRATUITO | Valore catastale   | 0  | 0,00   | AGENZIA FORESTALE REGIONALE |  |
| 35120  | TERRENI AGRICOLI   | 1.2.2.02.13.01.001  | Indisponibile  | 9      | 22         | 43.390        | PG        | SPELLO |          | No                            | 10/07/1975           | TRASFERIMENTO A TITOLO GRATUITO | Valore catastale   | 3.641,63   | 3.641,63   | AGENZIA FORESTALE REGIONALE |  |
| 35181  | TERRENI AGRICOLI   | 1.2.2.02.13.01.001  | Indisponibile  | 12     | 35         | 9.350         | PG        | SPELLO |          | No                            | 10/07/1975           | TRASFERIMENTO A TITOLO GRATUITO | Valore catastale   | 1.961,38   | 1.961,38   | AGENZIA FORESTALE REGIONALE |  |
| 35182  | TERRENI AGRICOLI   | 1.2.2.02.13.01.001  | Indisponibile  | 12     | 36         | 3.380         | PG        | SPELLO |          | No                            | 10/07/1975           | TRASFERIMENTO A TITOLO GRATUITO | Valore catastale   | 482,63   | 482,63   | AGENZIA FORESTALE REGIONALE |  |
| 35183  | TERRENI AGRICOLI   | 1.2.2.02.13.01.001  | Indisponibile  | 12     | 37         | 10.430        | PG        | SPELLO |          | No                            | 10/07/1975           | TRASFERIMENTO A TITOLO GRATUITO | Valore catastale   | 1.225,25   | 1.225,25   | AGENZIA FORESTALE REGIONALE |  |
| 35161  | TERRENI AGRICOLI   | 1.2.2.02.13.01.001  | Indisponibile  | 12     | 14         | 9.990         | PG        | SPELLO |          | No                            | 10/07/1975           | TRASFERIMENTO A TITOLO GRATUITO | Valore catastale   | 1.257,75   | 1.257,75   | AGENZIA FORESTALE REGIONALE |  |
| 35266  | TERRENI AGRICOLI   | 1.2.2.02.13.01.001  | Indisponibile  | 50     | 46         | 28.080        | PG        | SPELLO |          | No                            | 29/09/2001           | DEVOLUZIONE                     | Valore catastale   | 41.330,25  | 41.330,25  | REGIONE                     | Passata al patrimonio disponibile nel 2017 |
| 35162  | TERRENI AGRICOLI   | 1.2.2.02.13.01.001  | Indisponibile  | 12     | 15         | 11.930        | PG        | SPELLO |          | No                            | 10/07/1975           | TRASFERIMENTO A TITOLO GRATUITO | Valore catastale   | 3.103,75   | 3.103,75   | AGENZIA FORESTALE REGIONALE |  |
| 35168  | TERRENI AGRICOLI   | 1.2.2.02.13.01.001  | Indisponibile  | 12     | 22         | 11.300        | PG        | SPELLO |          | No                            | 10/07/1975           | TRASFERIMENTO A TITOLO GRATUITO | Valore catastale   | 1.612,00   | 1.612,00   | AGENZIA FORESTALE REGIONALE |  |
| 35195  | TERRENI AGRICOLI   | 1.2.2.02.13.01.001  | Indisponibile  | 13     | 9          | 10.080        | PG        | SPELLO |          | No                            | 10/07/1975           | TRASFERIMENTO A TITOLO GRATUITO | Valore catastale   | 1.269,13   | 1.269,13   | AGENZIA FORESTALE REGIONALE |  |
| 35169  | TERRENI AGRICOLI   | 1.2.2.02.13.01.001  | Indisponibile  | 12     | 23         | 54.750        | PG        | SPELLO |          | No                            | 10/07/1975           | TRASFERIMENTO A TITOLO GRATUITO | Valore catastale   | 6.891,63   | 6.891,63   | AGENZIA FORESTALE REGIONALE |  |
| 35174  | TERRENI AGRICOLI   | 1.2.2.02.13.01.001  | Indisponibile  | 12     | 28         | 11.190        | PG        | SPELLO |          | No                            | 10/07/1975           | TRASFERIMENTO A TITOLO GRATUITO | Valore catastale   | 2.912,00   | 2.912,00   | AGENZIA FORESTALE REGIONALE |  |

**PATRIMONIO IMMOBILIARE REGIONE UMBRIA**  
**Prospetto Terreni al 31/12/2017**

| Numero identificativo (da sistema) | Classificazione secondo il piano dei conti dello Stato Patrimoniale in base al D.lgs. 118/2011 (descrizione) | Classificazione secondo il piano dei conti dello Stato Patrimoniale in base al D.lgs. 118/2011 (Codice) | Classificazione ai sensi del codice civile (demaniale, disponibile, indisponibile) | Foglio | Particella | Superficie mq | Provincia | Comune | Località | Bene soggetto ad ammortamento | Data di acquisizione | Modalità di acquisizione        | Criterio di valutazione secondo i principi del D.lgs. 118/2011 | Valore dell'immobile secondo i principi del D.lgs. 118/2011 al 31/12/2017 (euro) | Valore dell'immobile secondo i principi del D.lgs. 118/2011 al 31/12/2016 (euro) | Ente Gestore                | Note |
|------------------------------------|--|---|--|--------|------------|---------------|-----------|--------|----------|-------------------------------|----------------------|---------------------------------|--|--|--|-----------------------------|------|
| 35046                              | TERRENI AGRICOLI   | 1.2.2.02.13.01.001  | Indisponibile  | 2      | 56         | 154.400       | PG        | SPELLO |          | No                            | 10/07/1975           | TRASFERIMENTO A TITOLO GRATUITO | Valore catastale   | 25.915,50  | 25.915,50  | AGENZIA FORESTALE REGIONALE |      |
| 35049                              | TERRENI AGRICOLI   | 1.2.2.02.13.01.001  | Indisponibile  | 4      | 66         | 5.200         | PG        | SPELLO |          | No                            | 10/07/1975           | TRASFERIMENTO A TITOLO GRATUITO | Valore catastale   | 742,63   | 742,63   | AGENZIA FORESTALE REGIONALE |      |
| 35040                              | TERRENI AGRICOLI   | 1.2.2.02.13.01.001  | Indisponibile  | 14     | 27         | 7.810         | PG        | SPELLO |          | No                            | 10/07/1975           | TRASFERIMENTO A TITOLO GRATUITO | Valore catastale   | 1.244,75   | 1.244,75   | AGENZIA FORESTALE REGIONALE |      |
| 35241                              | TERRENI AGRICOLI   | 1.2.2.02.13.01.001  | Indisponibile  | 14     | 38         | 48.940        | PG        | SPELLO |          | No                            | 10/07/1975           | TRASFERIMENTO A TITOLO GRATUITO | Valore catastale   | 4.190,88   | 4.190,88   | AGENZIA FORESTALE REGIONALE |      |
| 35245                              | TERRENI AGRICOLI   | 1.2.2.02.13.01.001  | Indisponibile  | 14     | 42         | 2.000         | PG        | SPELLO |          | No                            | 10/07/1975           | TRASFERIMENTO A TITOLO GRATUITO | Valore catastale   | 316,50   | 316,50   | AGENZIA FORESTALE REGIONALE |      |
| 40644                              | TERRENI AGRICOLI   | 1.2.2.02.13.01.001  | Indisponibile  | 28     | 125        | 175           | PG        | SPELLO |          | No                            | 29/09/2001           | DEVOLUZIONE                     | Valore catastale   | 295,75   | 295,75   | REGIONE                     |      |
| 35119                              | TERRENI AGRICOLI   | 1.2.2.02.13.01.001  | Indisponibile  | 9      | 21         | 3.660         | PG        | SPELLO |          | No                            | 10/07/1975           | TRASFERIMENTO A TITOLO GRATUITO | Valore catastale   | 1.873,63   | 1.873,63   | AGENZIA FORESTALE REGIONALE |      |
| 35191                              | TERRENI AGRICOLI   | 1.2.2.02.13.01.001  | Indisponibile  | 12     | 45         | 13.900        | PG        | SPELLO |          | No                            | 10/07/1975           | TRASFERIMENTO A TITOLO GRATUITO | Valore catastale   | 1.750,13   | 1.750,13   | AGENZIA FORESTALE REGIONALE |      |
| 35016                              | TERRENI AGRICOLI   | 1.2.2.02.13.01.001  | Indisponibile  | 28     | 911        | 372           | PG        | SPELLO |          | No                            | 29/09/2001           | DEVOLUZIONE                     | Valore catastale   | 2.071,88   | 2.071,88   | REGIONE                     |      |
| 35070                              | TERRENI AGRICOLI   | 1.2.2.02.13.01.001  | Indisponibile  | 5      | 121        | 5.540         | PG        | SPELLO |          | No                            | 10/07/1975           | TRASFERIMENTO A TITOLO GRATUITO | Valore catastale   | 1.626,63   | 1.626,63   | AGENZIA FORESTALE REGIONALE |      |
| 35083                              | TERRENI AGRICOLI   | 1.2.2.02.13.01.001  | Indisponibile  | 5      | 564        | 31.014        | PG        | SPELLO |          | No                            | 10/07/1975           | TRASFERIMENTO A TITOLO GRATUITO | Valore catastale   | 15.877,88  | 15.877,88  | AGENZIA FORESTALE REGIONALE |      |
| 35220                              | TERRENI AGRICOLI   | 1.2.2.02.13.01.001  | Indisponibile  | 14     | 4          | 3.750         | PG        | SPELLO |          | No                            | 10/07/1975           | TRASFERIMENTO A TITOLO GRATUITO | Valore catastale   | 534,63   | 534,63   | AGENZIA FORESTALE REGIONALE |      |
| 35002                              | TERRENI AGRICOLI   | 1.2.2.02.13.01.001  | Indisponibile  | 18     | 303        | 104           | PG        | SPELLO |          | No                            | 29/09/2001           | DEVOLUZIONE                     | Valore catastale   | 175,50   | 175,50   | REGIONE                     |      |
| 34866                              | TERRENI AGRICOLI   | 1.2.2.02.13.01.001  | Indisponibile  | 17     | 1          | 3.000         | PG        | SPELLO |          | No                            | 29/09/2001           | DEVOLUZIONE                     | Valore catastale   | 3.675,75   | 3.675,75   | REGIONE                     |      |
| 35027                              | TERRENI AGRICOLI   | 1.2.2.02.13.01.001  | Indisponibile  | 50     | 63         | 13.860        | PG        | SPELLO |          | No                            | 29/09/2001           | DEVOLUZIONE                     | Valore catastale   | 16.982,88  | 16.982,88  | REGIONE                     |      |
| 35254                              | TERRENI AGRICOLI   | 1.2.2.02.13.01.001  | Indisponibile  | 15     | 5          | 5.280         | PG        | SPELLO |          | No                            | 10/07/1975           | TRASFERIMENTO A TITOLO GRATUITO | Valore catastale   | 443,63   | 443,63   | AGENZIA FORESTALE REGIONALE |      |
| 35634                              | TERRENI AGRICOLI   | 1.2.2.02.13.01.001  | Indisponibile  | 18     | 448        | 546           | PG        | SPELLO |          | No                            | 29/09/2001           | DEVOLUZIONE                     | Valore catastale   | 508,63   | 508,63   | REGIONE                     |      |
| 34887                              | TERRENI AGRICOLI   | 1.2.2.02.13.01.001  | Indisponibile  | 18     | 93         | 3.480         | PG        | SPELLO |          | No                            | 29/09/2001           | DEVOLUZIONE                     | Valore catastale   | 4.751,50   | 4.751,50   | REGIONE                     |      |
| 35658                              | TERRENI AGRICOLI   | 1.2.2.02.13.01.001  | Indisponibile  | 4      | 509        | 1.005         | PG        | SPELLO |          | No                            | 10/07/1975           | TRASFERIMENTO A TITOLO GRATUITO | Valore catastale   | 84,50  | 84,50  | AGENZIA FORESTALE REGIONALE |      |
| 35187                              | TERRENI AGRICOLI   | 1.2.2.02.13.01.001  | Indisponibile  | 12     | 21         | 5.360         | PG        | SPELLO |          | No                            | 10/07/1975           | TRASFERIMENTO A TITOLO GRATUITO | Valore catastale   | 674,38   | 674,38   | AGENZIA FORESTALE REGIONALE |      |
| 35186                              | TERRENI AGRICOLI   | 1.2.2.02.13.01.001  | Indisponibile  | 12     | 40         | 4.080         | PG        | SPELLO |          | No                            | 10/07/1975           | TRASFERIMENTO A TITOLO GRATUITO | Valore catastale   | 581,75   | 581,75   | AGENZIA FORESTALE REGIONALE |      |
| 35196                              | TERRENI AGRICOLI   | 1.2.2.02.13.01.001  | Indisponibile  | 13     | 10         | 29.250        | PG        | SPELLO |          | No                            | 10/07/1975           | TRASFERIMENTO A TITOLO GRATUITO | Valore catastale   | 2.455,38   | 2.455,38   | AGENZIA FORESTALE REGIONALE |      |
| 35227                              | TERRENI AGRICOLI   | 1.2.2.02.13.01.001  | Indisponibile  | 14     | 11         | 1.910         | PG        | SPELLO |          | No                            | 10/07/1975           | TRASFERIMENTO A TITOLO GRATUITO | Valore catastale   | 191,75   | 191,75   | AGENZIA FORESTALE REGIONALE |      |
| 35176                              | TERRENI AGRICOLI   | 1.2.2.02.13.01.001  | Indisponibile  | 12     | 30         | 11.060        | PG        | SPELLO |          | No                            | 10/07/1975           | TRASFERIMENTO A TITOLO GRATUITO | Valore catastale   | 927,88   | 927,88   | AGENZIA FORESTALE REGIONALE |      |
| 35202                              | TERRENI AGRICOLI   | 1.2.2.02.13.01.001  | Indisponibile  | 13     | 18         | 68.200        | PG        | SPELLO |          | No                            | 10/07/1975           | TRASFERIMENTO A TITOLO GRATUITO | Valore catastale   | 8.584,88   | 8.584,88   | AGENZIA FORESTALE REGIONALE |      |
| 35686                              | TERRENI AGRICOLI   | 1.2.2.02.13.01.001  | Indisponibile  | 5      | 117        | 1.360         | PG        | SPELLO |          | No                            | 10/07/1975           | TRASFERIMENTO A TITOLO GRATUITO | Valore catastale   | 581,75   | 581,75   | AGENZIA FORESTALE REGIONALE |      |
| 35688                              | TERRENI AGRICOLI   | 1.2.2.02.13.01.001  | Indisponibile  | 5      | 119        | 8.740         | PG        | SPELLO |          | No                            | 10/07/1975           | TRASFERIMENTO A TITOLO GRATUITO | Valore catastale   | 2.567,50   | 2.567,50   | AGENZIA FORESTALE REGIONALE |      |
| 35211                              | TERRENI AGRICOLI   | 1.2.2.02.13.01.001  | Indisponibile  | 13     | 41         | 33.510        | PG        | SPELLO |          | No                            | 10/07/1975           | TRASFERIMENTO A TITOLO GRATUITO | Valore catastale   | 8.718,13   | 8.718,13   | AGENZIA FORESTALE REGIONALE |      |
| 35683                              | TERRENI AGRICOLI   | 1.2.2.02.13.01.001  | Indisponibile  | 7      | 12         | 24.550        | PG        | SPELLO |          | No                            | 10/07/1975           | TRASFERIMENTO A TITOLO GRATUITO | Valore catastale   | 2.060,50   | 2.060,50   | AGENZIA FORESTALE REGIONALE |      |
| 35694                              | TERRENI AGRICOLI   | 1.2.2.02.13.01.001  | Indisponibile  | 7      | 13         | 24.630        | PG        | SPELLO |          | No                            | 10/07/1975           | TRASFERIMENTO A TITOLO GRATUITO | Valore catastale   | 2.083,25   | 2.083,25   | AGENZIA FORESTALE REGIONALE |      |
| 35199                              | TERRENI AGRICOLI   | 1.2.2.02.13.01.001  | Indisponibile  | 13     | 13         | 10.150        | PG        | SPELLO |          | No                            | 10/07/1975           | TRASFERIMENTO A TITOLO GRATUITO | Valore catastale   | 4.771,00   | 4.771,00   | AGENZIA FORESTALE REGIONALE |      |
| 35200                              | TERRENI AGRICOLI   | 1.2.2.02.13.01.001  | Indisponibile  | 13     | 15         | 2.670         | PG        | SPELLO |          | No                            | 10/07/1975           | TRASFERIMENTO A TITOLO GRATUITO | Valore catastale   | 288,13   | 288,13   | AGENZIA FORESTALE REGIONALE |      |
| 35106                              | TERRENI AGRICOLI   | 1.2.2.02.13.01.001  | Indisponibile  | 8      | 23         | 18.040        | PG        | SPELLO |          | No                            | 10/07/1975           | TRASFERIMENTO A TITOLO GRATUITO | Valore catastale   | 1.514,50   | 1.514,50   | AGENZIA FORESTALE REGIONALE |      |

**PATRIMONIO IMMOBILIARE REGIONE UMBRIA**  
**Prospetto Terreni al 31/12/2017**

| Numero identificativo (da sistema informativo) | Classificazione secondo il piano dei conti dello Stato Patrimoniale in base al D.lgs. 118/2011 (descrizione) | Classificazione secondo il piano dei conti dello Stato Patrimoniale in base al D.lgs. 118/2011 (Codice) | Classificazione ai sensi del codice civile (demunita, disponibile, indisponibile) | Foglio | Particella | Superficie mq | Provincia | Comune | Località | Bene soggetto ad ammortamento | Data di acquisizione | Modalità di acquisizione        | Criterio di valutazione secondo i principi del D.lgs. 118/2011 | Valore dell'immobile secondo i principi del D.lgs. 118/2011 al 31/12/2017 (euro) | Valore dell'immobile secondo i principi del D.lgs. 118/2011 al 31/12/2016 (euro) | Eme Gestore                 | Note |
|--|--|---|---|--------|------------|---------------|-----------|--------|----------|-------------------------------|----------------------|---------------------------------|--|--|--|-----------------------------|------|
| 35108  | TERRENI AGRICOLI   | 1.2.2.02.13.01.001  | Indisponibile   | 8      | 26         | 17.170        | PG        | SPELLO |          | No                            | 10/07/1975           | TRASFERIMENTO A TITOLO GRATUITO | Valore catastale   | 3.602,63   | 3.602,63   | AGENZIA FORESTALE REGIONALE |      |
| 35005  | TERRENI AGRICOLI   | 1.2.2.02.13.01.001  | Indisponibile   | 28     | 20         | 35.915        | PG        | SPELLO |          | No                            | 29/09/2001           | DEVOLUZIONE                     | Valore catastale   | 32.898,13  | 32.898,13  | REGIONE                     |      |
| 35009  | TERRENI AGRICOLI   | 1.2.2.02.13.01.001  | Indisponibile   | 28     | 23         | 2.085         | PG        | SPELLO |          | No                            | 29/09/2001           | DEVOLUZIONE                     | Valore catastale   | 3.516,50   | 3.516,50   | REGIONE                     |      |
| 35113  | TERRENI AGRICOLI   | 1.2.2.02.13.01.001  | Indisponibile   | 9      | 3          | 6.310         | PG        | SPELLO |          | No                            | 10/07/1975           | TRASFERIMENTO A TITOLO GRATUITO | Valore catastale   | 529,75   | 529,75   | AGENZIA FORESTALE REGIONALE |      |
| 35023  | TERRENI AGRICOLI   | 1.2.2.02.13.01.001  | Indisponibile   | 50     | 44         | 23.570        | PG        | SPELLO |          | No                            | 29/09/2001           | DEVOLUZIONE                     | Valore catastale   | 35.649,25  | 35.649,25  | REGIONE                     |      |
| 35018  | TERRENI AGRICOLI   | 1.2.2.02.13.01.001  | Indisponibile   | 29     | 2          | 15.260        | PG        | SPELLO |          | No                            | 29/09/2001           | DEVOLUZIONE                     | Valore catastale   | 26.253,50  | 26.253,50  | REGIONE                     |      |
| 35221  | TERRENI AGRICOLI   | 1.2.2.02.13.01.001  | Indisponibile   | 14     | 5          | 20.380        | PG        | SPELLO |          | No                            | 10/07/1975           | TRASFERIMENTO A TITOLO GRATUITO | Valore catastale   | 1.711,13   | 1.711,13   | AGENZIA FORESTALE REGIONALE |      |
| 34985  | TERRENI AGRICOLI   | 1.2.2.02.13.01.001  | Indisponibile   | 18     | 6          | 17.250        | PG        | SPELLO |          | No                            | 29/09/2001           | DEVOLUZIONE                     | Valore catastale   | 26.268,13  | 26.268,13  | REGIONE                     |      |
| 35226  | TERRENI AGRICOLI   | 1.2.2.02.13.01.001  | Indisponibile   | 14     | 10         | 1.380         | PG        | SPELLO |          | No                            | 10/07/1975           | TRASFERIMENTO A TITOLO GRATUITO | Valore catastale   | 139,75   | 139,75   | AGENZIA FORESTALE REGIONALE |      |
| 35000  | TERRENI AGRICOLI   | 1.2.2.02.13.01.001  | Indisponibile   | 18     | 301        | 80.456        | PG        | SPELLO |          | No                            | 29/09/2001           | DEVOLUZIONE                     | Valore catastale   | 114.091,25   | 114.091,25   | REGIONE                     |      |
| 35038  | TERRENI AGRICOLI   | 1.2.2.02.13.01.001  | Indisponibile   | 60     | 53         | 4.040         | PG        | SPELLO |          | No                            | 29/09/2001           | DEVOLUZIONE                     | Valore catastale   | 4.949,75   | 4.949,75   | REGIONE                     |      |
| 35040  | TERRENI AGRICOLI   | 1.2.2.02.13.01.001  | Indisponibile   | 2      | 8          | 1.010         | PG        | SPELLO |          | No                            | 10/07/1975           | TRASFERIMENTO A TITOLO GRATUITO | Valore catastale   | 134,88   | 134,88   | AGENZIA FORESTALE REGIONALE |      |
| 35042  | TERRENI AGRICOLI   | 1.2.2.02.13.01.001  | Indisponibile   | 2      | 40         | 7.100         | PG        | SPELLO |          | No                            | 10/07/1975           | TRASFERIMENTO A TITOLO GRATUITO | Valore catastale   | 654,88   | 654,88   | AGENZIA FORESTALE REGIONALE |      |
| 35228  | TERRENI AGRICOLI   | 1.2.2.02.13.01.001  | Indisponibile   | 14     | 12         | 4.135         | PG        | SPELLO |          | No                            | 10/07/1975           | TRASFERIMENTO A TITOLO GRATUITO | Valore catastale   | 589,88   | 589,88   | AGENZIA FORESTALE REGIONALE |      |
| 35207  | TERRENI AGRICOLI   | 1.2.2.02.13.01.001  | Indisponibile   | 13     | 30         | 30.680        | PG        | SPELLO |          | No                            | 10/07/1975           | TRASFERIMENTO A TITOLO GRATUITO | Valore catastale   | 3.602,63   | 3.602,63   | AGENZIA FORESTALE REGIONALE |      |
| 35209  | TERRENI AGRICOLI   | 1.2.2.02.13.01.001  | Indisponibile   | 13     | 35         | 6.400         | PG        | SPELLO |          | No                            | 10/07/1975           | TRASFERIMENTO A TITOLO GRATUITO | Valore catastale   | 1.665,63   | 1.665,63   | AGENZIA FORESTALE REGIONALE |      |
| 35043  | TERRENI AGRICOLI   | 1.2.2.02.13.01.001  | Indisponibile   | 2      | 41         | 9.040         | PG        | SPELLO |          | No                            | 10/07/1975           | TRASFERIMENTO A TITOLO GRATUITO | Valore catastale   | 835,25   | 835,25   | AGENZIA FORESTALE REGIONALE |      |
| 35110  | TERRENI AGRICOLI   | 1.2.2.02.13.01.001  | Indisponibile   | 8      | 101        | 420.082       | PG        | SPELLO |          | No                            | 10/07/1975           | TRASFERIMENTO A TITOLO GRATUITO | Valore catastale   | 35.252,75  | 35.252,75  | AGENZIA FORESTALE REGIONALE |      |
| 35117  | TERRENI AGRICOLI   | 1.2.2.02.13.01.001  | Indisponibile   | 9      | 12         | 87.940        | PG        | SPELLO |          | No                            | 10/07/1975           | TRASFERIMENTO A TITOLO GRATUITO | Valore catastale   | 11.071,13  | 11.071,13  | AGENZIA FORESTALE REGIONALE |      |
| 35084  | TERRENI AGRICOLI   | 1.2.2.02.13.01.001  | Indisponibile   | 5      | 115        | 7.070         | PG        | SPELLO |          | No                            | 10/07/1975           | TRASFERIMENTO A TITOLO GRATUITO | Valore catastale   | 593,13   | 593,13   | AGENZIA FORESTALE REGIONALE |      |
| 35020  | TERRENI AGRICOLI   | 1.2.2.02.13.01.001  | Indisponibile   | 50     | 14         | 74.000        | PG        | SPELLO |          | No                            | 29/09/2001           | DEVOLUZIONE                     | Valore catastale   | 95.933,50  | 95.933,50  | REGIONE                     |      |
| 35025  | TERRENI AGRICOLI   | 1.2.2.02.13.01.001  | Indisponibile   | 50     | 61         | 76.770        | PG        | SPELLO |          | No                            | 29/09/2001           | DEVOLUZIONE                     | Valore catastale   | 107.958,50   | 107.958,50   | REGIONE                     |      |
| 35026  | TERRENI AGRICOLI   | 1.2.2.02.13.01.001  | Indisponibile   | 50     | 62         | 78.590        | PG        | SPELLO |          | No                            | 29/09/2001           | DEVOLUZIONE                     | Valore catastale   | 112.081,13   | 112.081,13   | REGIONE                     |      |
| 35029  | TERRENI AGRICOLI   | 1.2.2.02.13.01.001  | Indisponibile   | 50     | 518        | 52.325        | PG        | SPELLO |          | No                            | 29/09/2001           | DEVOLUZIONE                     | Valore catastale   | 72.528,63  | 72.528,63  | REGIONE                     |      |
| 35203  | TERRENI AGRICOLI   | 1.2.2.02.13.01.001  | Indisponibile   | 13     | 19         | 169.020       | PG        | SPELLO |          | No                            | 10/07/1975           | TRASFERIMENTO A TITOLO GRATUITO | Valore catastale   | 14.184,63  | 14.184,63  | AGENZIA FORESTALE REGIONALE |      |
| 35212  | TERRENI AGRICOLI   | 1.2.2.02.13.01.001  | Indisponibile   | 13     | 42         | 17.080        | PG        | SPELLO |          | No                            | 10/07/1975           | TRASFERIMENTO A TITOLO GRATUITO | Valore catastale   | 1.433,25   | 1.433,25   | AGENZIA FORESTALE REGIONALE |      |
| 35032  | TERRENI AGRICOLI   | 1.2.2.02.13.01.001  | Indisponibile   | 60     | 11         | 3.500         | PG        | SPELLO |          | No                            | 29/09/2001           | DEVOLUZIONE                     | Valore catastale   | 3.379,38   | 3.379,38   | REGIONE                     |      |
| 35033  | TERRENI AGRICOLI   | 1.2.2.02.13.01.001  | Indisponibile   | 60     | 12         | 106.809       | PG        | SPELLO |          | No                            | 29/09/2001           | DEVOLUZIONE                     | Valore catastale   | 130.872,63   | 130.872,63   | REGIONE                     |      |
| 35247  | TERRENI AGRICOLI   | 1.2.2.02.13.01.001  | Indisponibile   | 14     | 48         | 10.825        | PG        | SPELLO |          | No                            | 10/07/1975           | TRASFERIMENTO A TITOLO GRATUITO | Valore catastale   | 1.069,25   | 1.069,25   | AGENZIA FORESTALE REGIONALE |      |
| 35080  | TERRENI AGRICOLI   | 1.2.2.02.13.01.001  | Indisponibile   | 15     | 19         | 24.220        | PG        | SPELLO |          | No                            | 10/07/1975           | TRASFERIMENTO A TITOLO GRATUITO | Valore catastale   | 8.334,63   | 8.334,63   | AGENZIA FORESTALE REGIONALE |      |
| 35050  | TERRENI AGRICOLI   | 1.2.2.02.13.01.001  | Indisponibile   | 14     | 215        | 10.650        | PG        | SPELLO |          | No                            | 10/07/1975           | TRASFERIMENTO A TITOLO GRATUITO | Valore catastale   | 893,75   | 893,75   | AGENZIA FORESTALE REGIONALE |      |
| 35252  | TERRENI AGRICOLI   | 1.2.2.02.13.01.001  | Indisponibile   | 14     | 234        | 5.190         | PG        | SPELLO |          | No                            | 10/07/1975           | TRASFERIMENTO A TITOLO GRATUITO | Valore catastale   | 435,50   | 435,50   | AGENZIA FORESTALE REGIONALE |      |
| 34973  | TERRENI AGRICOLI   | 1.2.2.02.13.01.001  | Indisponibile   | 17     | 5          | 950           | PG        | SPELLO |          | No                            | 29/09/2001           | DEVOLUZIONE                     | Valore catastale   | 167,38   | 167,38   | REGIONE                     |      |

**PATRIMONIO IMMOBILIARE REGIONE UMBRIA**  
**Prospetto Terreni al 31/12/2017**

| Numero identificativo (da sistema informativo) | Classificazione secondo il piano dei conti dello Stato Patrimoniale in base al D.lgs. 118/2011 (descrizione) | Classificazione secondo il piano dei conti dello Stato Patrimoniale in base al D.lgs. 118/2011 (Codice) | Classificazione ai sensi del codice civile (demaniale, disponibile, indisponibile) | Foglio | Particella | Superficie mq | Provincia | Comune | Località | Bene soggetto ad ammortamento | Data di acquisizione | Modalità di acquisizione        | Criterio di valutazione secondo i principi del D.lgs. 118/2011 | Valore dell'immobile secondo i principi del D.lgs. 118/2011 al 31/12/2017 (euro) | Valore dell'immobile secondo i principi del D.lgs. 118/2011 al 31/12/2016 (euro) | Eme Gestore                 | Note |
|--|--|---|--|--------|------------|---------------|-----------|--------|----------|-------------------------------|----------------------|---------------------------------|--|--|--|-----------------------------|------|
| 35282  | TERRENI AGRICOLI   | 1.2.2.02.13.01.001  | Indisponibile  | 23     | 4          | 52.320        | PG        | SPELLO |          | No                            | 10/07/1975           | TRASFERIMENTO A TITOLO GRATUITO | Valore catastale   | 4.390,75   | 4.390,75   | AGENZIA FORESTALE REGIONALE |      |
| 35284  | TERRENI AGRICOLI   | 1.2.2.02.13.01.001  | Indisponibile  | 24     | 1          | 11.950        | PG        | SPELLO |          | No                            | 10/07/1975           | TRASFERIMENTO A TITOLO GRATUITO | Valore catastale   | 1.504,75   | 1.504,75   | AGENZIA FORESTALE REGIONALE |      |
| 35121  | TERRENI AGRICOLI   | 1.2.2.02.13.01.001  | Indisponibile  | 9      | 23         | 8.540         | PG        | SPELLO |          | No                            | 10/07/1975           | TRASFERIMENTO A TITOLO GRATUITO | Valore catastale   | 1.002,63   | 1.002,63   | AGENZIA FORESTALE REGIONALE |      |
| 35123  | TERRENI AGRICOLI   | 1.2.2.02.13.01.001  | Indisponibile  | 9      | 25         | 19.400        | PG        | SPELLO |          | No                            | 10/07/1975           | TRASFERIMENTO A TITOLO GRATUITO | Valore catastale   | 1.628,25   | 1.628,25   | AGENZIA FORESTALE REGIONALE |      |
| 35124  | TERRENI AGRICOLI   | 1.2.2.02.13.01.001  | Indisponibile  | 9      | 26         | 20.000        | PG        | SPELLO |          | No                            | 10/07/1975           | TRASFERIMENTO A TITOLO GRATUITO | Valore catastale   | 1.678,63   | 1.678,63   | AGENZIA FORESTALE REGIONALE |      |
| 35685  | TERRENI AGRICOLI   | 1.2.2.02.13.01.001  | Indisponibile  | 7      | 1          | 1.800         | PG        | SPELLO |          | No                            | 10/07/1975           | TRASFERIMENTO A TITOLO GRATUITO | Valore catastale   | 151,13   | 151,13   | AGENZIA FORESTALE REGIONALE |      |
| 35686  | TERRENI AGRICOLI   | 1.2.2.02.13.01.001  | Indisponibile  | 7      | 2          | 6.250         | PG        | SPELLO |          | No                            | 10/07/1975           | TRASFERIMENTO A TITOLO GRATUITO | Valore catastale   | 628,88   | 628,88   | AGENZIA FORESTALE REGIONALE |      |
| 35100  | TERRENI AGRICOLI   | 1.2.2.02.13.01.001  | Indisponibile  | 8      | 17         | 9.340         | PG        | SPELLO |          | No                            | 10/07/1975           | TRASFERIMENTO A TITOLO GRATUITO | Valore catastale   | 1.599,00   | 1.599,00   | AGENZIA FORESTALE REGIONALE |      |
| 35125  | TERRENI AGRICOLI   | 1.2.2.02.13.01.001  | Indisponibile  | 9      | 27         | 14.090        | PG        | SPELLO |          | No                            | 10/07/1975           | TRASFERIMENTO A TITOLO GRATUITO | Valore catastale   | 4.849,00   | 4.849,00   | AGENZIA FORESTALE REGIONALE |      |
| 35128  | TERRENI AGRICOLI   | 1.2.2.02.13.01.001  | Indisponibile  | 9      | 31         | 20.270        | PG        | SPELLO |          | No                            | 10/07/1975           | TRASFERIMENTO A TITOLO GRATUITO | Valore catastale   | 2.551,25   | 2.551,25   | AGENZIA FORESTALE REGIONALE |      |
| 35129  | TERRENI AGRICOLI   | 1.2.2.02.13.01.001  | Indisponibile  | 9      | 34         | 144.695       | PG        | SPELLO |          | No                            | 10/07/1975           | TRASFERIMENTO A TITOLO GRATUITO | Valore catastale   | 18.214,63  | 18.214,63  | AGENZIA FORESTALE REGIONALE |      |
| 35087  | TERRENI AGRICOLI   | 1.2.2.02.13.01.001  | Indisponibile  | 7      | 3          | 188.210       | PG        | SPELLO |          | No                            | 10/07/1975           | TRASFERIMENTO A TITOLO GRATUITO | Valore catastale   | 15.795,00  | 15.795,00  | AGENZIA FORESTALE REGIONALE |      |
| 35089  | TERRENI AGRICOLI   | 1.2.2.02.13.01.001  | Indisponibile  | 7      | 5          | 113.050       | PG        | SPELLO |          | No                            | 10/07/1975           | TRASFERIMENTO A TITOLO GRATUITO | Valore catastale   | 13.282,75  | 13.282,75  | AGENZIA FORESTALE REGIONALE |      |
| 35092  | TERRENI AGRICOLI   | 1.2.2.02.13.01.001  | Indisponibile  | 7      | 10         | 42.640        | PG        | SPELLO |          | No                            | 10/07/1975           | TRASFERIMENTO A TITOLO GRATUITO | Valore catastale   | 6.084,00   | 6.084,00   | AGENZIA FORESTALE REGIONALE |      |
| 35012  | TERRENI AGRICOLI   | 1.2.2.02.13.01.001  | Indisponibile  | 28     | 913        | 5.520         | PG        | SPELLO |          | No                            | 29/09/2001           | DEVOLUZIONE                     | Valore catastale   | 5.326,75   | 5.326,75   | REGIONE                     |      |
| 35222  | TERRENI AGRICOLI   | 1.2.2.02.13.01.001  | Indisponibile  | 14     | 6          | 2.220         | PG        | SPELLO |          | No                            | 10/07/1975           | TRASFERIMENTO A TITOLO GRATUITO | Valore catastale   | 196,88   | 196,88   | AGENZIA FORESTALE REGIONALE |      |
| 34970  | TERRENI AGRICOLI   | 1.2.2.02.13.01.001  | Indisponibile  | 17     | 461        | 2.064         | PG        | SPELLO |          | No                            | 29/09/2001           | DEVOLUZIONE                     | Valore catastale   | 1.922,38   | 1.922,38   | REGIONE                     |      |
| 35081  | TERRENI AGRICOLI   | 1.2.2.02.13.01.001  | Indisponibile  | 5      | 112        | 2.320         | PG        | SPELLO |          | No                            | 10/07/1975           | TRASFERIMENTO A TITOLO GRATUITO | Valore catastale   | 292,50   | 292,50   | AGENZIA FORESTALE REGIONALE |      |
| 35001  | TERRENI AGRICOLI   | 1.2.2.02.13.01.001  | Indisponibile  | 18     | 302        | 580           | PG        | SPELLO |          | No                            | 29/09/2001           | DEVOLUZIONE                     | Valore catastale   | 940,88   | 940,88   | REGIONE                     |      |
| 40648  | TERRENI AGRICOLI   | 1.2.2.02.13.01.001  | Indisponibile  | 28     | 131        | 235           | PG        | SPELLO |          | No                            | 29/09/2001           | DEVOLUZIONE                     | Valore catastale   | 396,50   | 396,50   | REGIONE                     |      |
| 40649  | TERRENI AGRICOLI   | 1.2.2.02.13.01.001  | Indisponibile  | 28     | 132        | 80            | PG        | SPELLO |          | No                            | 29/09/2001           | DEVOLUZIONE                     | Valore catastale   | 134,88   | 134,88   | REGIONE                     |      |
| 35218  | TERRENI AGRICOLI   | 1.2.2.02.13.01.001  | Indisponibile  | 14     | 1          | 22.300        | PG        | SPELLO |          | No                            | 10/07/1975           | TRASFERIMENTO A TITOLO GRATUITO | Valore catastale   | 1.872,00   | 1.872,00   | AGENZIA FORESTALE REGIONALE |      |
| 35107  | TERRENI AGRICOLI   | 1.2.2.02.13.01.001  | Indisponibile  | 8      | 24         | 147.500       | PG        | SPELLO |          | No                            | 10/07/1975           | TRASFERIMENTO A TITOLO GRATUITO | Valore catastale   | 17.330,63  | 17.330,63  | AGENZIA FORESTALE REGIONALE |      |
| 35173  | TERRENI AGRICOLI   | 1.2.2.02.13.01.001  | Indisponibile  | 12     | 27         | 50.620        | PG        | SPELLO |          | No                            | 10/07/1975           | TRASFERIMENTO A TITOLO GRATUITO | Valore catastale   | 13.169,00  | 13.169,00  | AGENZIA FORESTALE REGIONALE |      |
| 35198  | TERRENI AGRICOLI   | 1.2.2.02.13.01.001  | Indisponibile  | 13     | 12         | 58.390        | PG        | SPELLO |          | No                            | 10/07/1975           | TRASFERIMENTO A TITOLO GRATUITO | Valore catastale   | 4.901,00   | 4.901,00   | AGENZIA FORESTALE REGIONALE |      |
| 35223  | TERRENI AGRICOLI   | 1.2.2.02.13.01.001  | Indisponibile  | 14     | 7          | 35.220        | PG        | SPELLO |          | No                            | 10/07/1975           | TRASFERIMENTO A TITOLO GRATUITO | Valore catastale   | 9.163,38   | 9.163,38   | AGENZIA FORESTALE REGIONALE |      |
| 35242  | TERRENI AGRICOLI   | 1.2.2.02.13.01.001  | Indisponibile  | 14     | 39         | 17.930        | PG        | SPELLO |          | No                            | 10/07/1975           | TRASFERIMENTO A TITOLO GRATUITO | Valore catastale   | 1.504,75   | 1.504,75   | AGENZIA FORESTALE REGIONALE |      |
| 35246  | TERRENI AGRICOLI   | 1.2.2.02.13.01.001  | Indisponibile  | 14     | 43         | 7.370         | PG        | SPELLO |          | No                            | 10/07/1975           | TRASFERIMENTO A TITOLO GRATUITO | Valore catastale   | 742,63   | 742,63   | AGENZIA FORESTALE REGIONALE |      |
| 35036  | TERRENI AGRICOLI   | 1.2.2.02.13.01.001  | Indisponibile  | 60     | 22         | 25.640        | PG        | SPELLO |          | No                            | 29/09/2001           | DEVOLUZIONE                     | Valore catastale   | 36.864,75  | 36.864,75  | REGIONE                     |      |
| 35011  | TERRENI AGRICOLI   | 1.2.2.02.13.01.001  | Indisponibile  | 28     | 25         | 8.870         | PG        | SPELLO |          | No                            | 29/09/2001           | DEVOLUZIONE                     | Valore catastale   | 8.263,13   | 8.263,13   | REGIONE                     |      |
| 35050  | TERRENI AGRICOLI   | 1.2.2.02.13.01.001  | Indisponibile  | 4      | 82         | 6.360         | PG        | SPELLO |          | No                            | 10/07/1975           | TRASFERIMENTO A TITOLO GRATUITO | Valore catastale   | 1.654,25   | 1.654,25   | AGENZIA FORESTALE REGIONALE |      |
| 35091  | TERRENI AGRICOLI   | 1.2.2.02.13.01.001  | Indisponibile  | 7      | 9          | 15.940        | PG        | SPELLO |          | No                            | 10/07/1975           | TRASFERIMENTO A TITOLO GRATUITO | Valore catastale   | 2.273,38   | 2.273,38   | AGENZIA FORESTALE REGIONALE |      |
| 35115  | TERRENI AGRICOLI   | 1.2.2.02.13.01.001  | Indisponibile  | 9      | 8          | 6.530         | PG        | SPELLO |          | No                            | 10/07/1975           | TRASFERIMENTO A TITOLO GRATUITO | Valore catastale   | 822,25   | 822,25   | AGENZIA FORESTALE REGIONALE |      |

**PATRIMONIO IMMOBILIARE REGIONE UMBRIA**  
**Prospetto Terreni al 31/12/2017**

| Numero identificativo (da sistema informativo) | Classificazione secondo il piano dei conti dello Stato Patrimoniale in base al D.lgs. 118/2011 (descrizione) | Classificazione secondo il piano dei conti dello Stato Patrimoniale in base al D.lgs. 118/2011 (Codice) | Classificazione ai sensi del codice civile (demaniale, disponibile, indisponibile) | Foglio | Particella | Superficie mq | Provincia | Comune | Località | Bene soggetto ad ammortamento | Data di acquisizione | Modalità di acquisizione        | Criterio di valutazione secondo i principi del D.lgs. 118/2011 | Valore dell'immobile secondo i principi del D.lgs. 118/2011 al 31/12/2017 (euro) | Valore dell'immobile secondo i principi del D.lgs. 118/2011 al 31/12/2016 (euro) | Ente Gestore                | Note   |
|--|--|---|--|--------|------------|---------------|-----------|--------|----------|-------------------------------|----------------------|---------------------------------|--|--|--|-----------------------------|--|
| 35135  | TERRENI AGRICOLI   | 1.2.2.02.13.01.001  | Indisponibile  | 9      | 60         | 15.410        | PG        | SPELLO |          | No                            | 10/07/1975           | TRASFERIMENTO A TITOLO GRATUITO | Valore catastale   | 7.889,38   | 7.889,38   | AGENZIA FORESTALE REGIONALE |  |
| 35171  | TERRENI AGRICOLI   | 1.2.2.02.13.01.001  | Indisponibile  | 12     | 25         | 7.620         | PG        | SPELLO |          | No                            | 10/07/1975           | TRASFERIMENTO A TITOLO GRATUITO | Valore catastale   | 1.982,50   | 1.982,50   | AGENZIA FORESTALE REGIONALE |  |
| 35193  | TERRENI AGRICOLI   | 1.2.2.02.13.01.001  | Indisponibile  | 13     | 7          | 37.980        | PG        | SPELLO |          | No                            | 10/07/1975           | TRASFERIMENTO A TITOLO GRATUITO | Valore catastale   | 3.154,13   | 3.154,13   | AGENZIA FORESTALE REGIONALE |  |
| 35283  | TERRENI AGRICOLI   | 1.2.2.02.13.01.001  | Indisponibile  | 23     | 5          | 42.340        | PG        | SPELLO |          | No                            | 10/07/1975           | TRASFERIMENTO A TITOLO GRATUITO | Valore catastale   | 3.553,88   | 3.553,88   | AGENZIA FORESTALE REGIONALE |  |
| 35087  | TERRENI AGRICOLI   | 1.2.2.02.13.01.001  | Indisponibile  | 5      | 118        | 12.610        | PG        | SPELLO |          | No                            | 10/07/1975           | TRASFERIMENTO A TITOLO GRATUITO | Valore catastale   | 4.762,88   | 4.762,88   | AGENZIA FORESTALE REGIONALE |  |
| 35163  | TERRENI AGRICOLI   | 1.2.2.02.13.01.001  | Indisponibile  | 12     | 16         | 16.630        | PG        | SPELLO |          | No                            | 10/07/1975           | TRASFERIMENTO A TITOLO GRATUITO | Valore catastale   | 2.357,88   | 2.357,88   | AGENZIA FORESTALE REGIONALE |  |
| 35143  | TERRENI AGRICOLI   | 1.2.2.02.13.01.001  | Indisponibile  | 9      | 81         | 20.840        | PG        | SPELLO |          | No                            | 10/07/1975           | TRASFERIMENTO A TITOLO GRATUITO | Valore catastale   | 1.732,25   | 1.732,25   | AGENZIA FORESTALE REGIONALE |  |
| 35088  | TERRENI AGRICOLI   | 1.2.2.02.13.01.001  | Indisponibile  | 7      | 4          | 244.620       | PG        | SPELLO |          | No                            | 10/07/1975           | TRASFERIMENTO A TITOLO GRATUITO | Valore catastale   | 20.811,38  | 20.811,38  | AGENZIA FORESTALE REGIONALE |  |
| 35189  | TERRENI AGRICOLI   | 1.2.2.02.13.01.001  | Indisponibile  | 12     | 43         | 46.680        | PG        | SPELLO |          | No                            | 10/07/1975           | TRASFERIMENTO A TITOLO GRATUITO | Valore catastale   | 5.482,75   | 5.482,75   | AGENZIA FORESTALE REGIONALE |  |
| 35249  | TERRENI AGRICOLI   | 1.2.2.02.13.01.001  | Indisponibile  | 14     | 155        | 117.790       | PG        | SPELLO |          | No                            | 10/07/1975           | TRASFERIMENTO A TITOLO GRATUITO | Valore catastale   | 9.884,88   | 9.884,88   | AGENZIA FORESTALE REGIONALE |  |
| 35283  | TERRENI AGRICOLI   | 1.2.2.02.13.01.001  | Indisponibile  | 15     | 4          | 45.940        | PG        | SPELLO |          | No                            | 10/07/1975           | TRASFERIMENTO A TITOLO GRATUITO | Valore catastale   | 5.398,25   | 5.398,25   | AGENZIA FORESTALE REGIONALE |  |
| 35154  | TERRENI AGRICOLI   | 1.2.2.02.13.01.001  | Indisponibile  | 12     | 5          | 4.730         | PG        | SPELLO |          | No                            | 10/07/1975           | TRASFERIMENTO A TITOLO GRATUITO | Valore catastale   | 555,75   | 555,75   | AGENZIA FORESTALE REGIONALE |  |
| 35225  | TERRENI AGRICOLI   | 1.2.2.02.13.01.001  | Indisponibile  | 14     | 9          | 32.250        | PG        | SPELLO |          | No                            | 10/07/1975           | TRASFERIMENTO A TITOLO GRATUITO | Valore catastale   | 2.707,25   | 2.707,25   | AGENZIA FORESTALE REGIONALE |  |
| 35237  | TERRENI AGRICOLI   | 1.2.2.02.13.01.001  | Indisponibile  | 14     | 22         | 10.385        | PG        | SPELLO |          | No                            | 10/07/1975           | TRASFERIMENTO A TITOLO GRATUITO | Valore catastale   | 1.046,50   | 1.046,50   | AGENZIA FORESTALE REGIONALE |  |
| 35061  | TERRENI AGRICOLI   | 1.2.2.02.13.01.001  | Indisponibile  | 4      | 85         | 10.750        | PG        | SPELLO |          | No                            | 10/07/1975           | TRASFERIMENTO A TITOLO GRATUITO | Valore catastale   | 541,13   | 541,13   | AGENZIA FORESTALE REGIONALE |  |
| 35064  | TERRENI AGRICOLI   | 1.2.2.02.13.01.001  | Indisponibile  | 4      | 88         | 28.025        | PG        | SPELLO |          | No                            | 10/07/1975           | TRASFERIMENTO A TITOLO GRATUITO | Valore catastale   | 13.170,63  | 13.170,63  | AGENZIA FORESTALE REGIONALE |  |
| 35065  | TERRENI AGRICOLI   | 1.2.2.02.13.01.001  | Indisponibile  | 4      | 89         | 15.900        | PG        | SPELLO |          | No                            | 10/07/1975           | TRASFERIMENTO A TITOLO GRATUITO | Valore catastale   | 2.002,00   | 2.002,00   | AGENZIA FORESTALE REGIONALE |  |
| 35066  | TERRENI AGRICOLI   | 1.2.2.02.13.01.001  | Indisponibile  | 4      | 98         | 62.850        | PG        | SPELLO |          | No                            | 10/07/1975           | TRASFERIMENTO A TITOLO GRATUITO | Valore catastale   | 7.912,13   | 7.912,13   | AGENZIA FORESTALE REGIONALE |  |
| 35060  | TERRENI AGRICOLI   | 1.2.2.02.13.01.001  | Indisponibile  | 5      | 106        | 20.980        | PG        | SPELLO |          | No                            | 10/07/1975           | TRASFERIMENTO A TITOLO GRATUITO | Valore catastale   | 2.951,00   | 2.951,00   | AGENZIA FORESTALE REGIONALE |  |
| 34877  | TERRENI AGRICOLI   | 1.2.2.02.13.01.001  | Indisponibile  | 17     | 39         | 7.570         | PG        | SPELLO |          | No                            | 29/09/2001           | DEVOLUZIONE                     | Valore catastale   | 7.369,38   | 7.369,38   | REGIONE                     | Con art. 6 del D.lgs. n. 451/97 (sublegato) ha modificato il suo livello di responsabilità a favore di ENAV RETE GAS S.P.A. per un importo di euro 1.000,00. |
| 35147  | TERRENI AGRICOLI   | 1.2.2.02.13.01.001  | Indisponibile  | 9      | 85         | 13.400        | PG        | SPELLO |          | No                            | 10/07/1975           | TRASFERIMENTO A TITOLO GRATUITO | Valore catastale   | 1.124,50   | 1.124,50   | AGENZIA FORESTALE REGIONALE |  |
| 35137  | TERRENI AGRICOLI   | 1.2.2.02.13.01.001  | Indisponibile  | 9      | 62         | 13.980        | PG        | SPELLO |          | No                            | 10/07/1975           | TRASFERIMENTO A TITOLO GRATUITO | Valore catastale   | 4.699,50   | 4.699,50   | AGENZIA FORESTALE REGIONALE |  |
| 35138  | TERRENI AGRICOLI   | 1.2.2.02.13.01.001  | Indisponibile  | 9      | 63         | 41.250        | PG        | SPELLO |          | No                            | 10/07/1975           | TRASFERIMENTO A TITOLO GRATUITO | Valore catastale   | 5.885,75   | 5.885,75   | AGENZIA FORESTALE REGIONALE |  |
| 35151  | TERRENI AGRICOLI   | 1.2.2.02.13.01.001  | Indisponibile  | 12     | 2          | 67.270        | PG        | SPELLO |          | No                            | 10/07/1975           | TRASFERIMENTO A TITOLO GRATUITO | Valore catastale   | 9.597,25   | 9.597,25   | AGENZIA FORESTALE REGIONALE |  |
| 35162  | TERRENI AGRICOLI   | 1.2.2.02.13.01.001  | Indisponibile  | 12     | 3          | 26.080        | PG        | SPELLO |          | No                            | 10/07/1975           | TRASFERIMENTO A TITOLO GRATUITO | Valore catastale   | 2.188,88   | 2.188,88   | AGENZIA FORESTALE REGIONALE |  |
| 35231  | TERRENI AGRICOLI   | 1.2.2.02.13.01.001  | Indisponibile  | 14     | 15         | 31.970        | PG        | SPELLO |          | No                            | 10/07/1975           | TRASFERIMENTO A TITOLO GRATUITO | Valore catastale   | 5.081,38   | 5.081,38   | AGENZIA FORESTALE REGIONALE |  |
| 35077  | TERRENI AGRICOLI   | 1.2.2.02.13.01.001  | Indisponibile  | 6      | 8          | 43.940        | PG        | SPELLO |          | No                            | 10/07/1975           | TRASFERIMENTO A TITOLO GRATUITO | Valore catastale   | 5.040,75   | 5.040,75   | AGENZIA FORESTALE REGIONALE |  |
| 35140  | TERRENI AGRICOLI   | 1.2.2.02.13.01.001  | Indisponibile  | 9      | 65         | 1.760         | PG        | SPELLO |          | No                            | 10/07/1975           | TRASFERIMENTO A TITOLO GRATUITO | Valore catastale   | 754,00   | 754,00   | AGENZIA FORESTALE REGIONALE |  |
| 35142  | TERRENI AGRICOLI   | 1.2.2.02.13.01.001  | Indisponibile  | 9      | 67         | 14.610        | PG        | SPELLO |          | No                            | 10/07/1975           | TRASFERIMENTO A TITOLO GRATUITO | Valore catastale   | 5.027,75   | 5.027,75   | AGENZIA FORESTALE REGIONALE |  |
| 35145  | TERRENI AGRICOLI   | 1.2.2.02.13.01.001  | Indisponibile  | 9      | 83         | 31.050        | PG        | SPELLO |          | No                            | 10/07/1975           | TRASFERIMENTO A TITOLO GRATUITO | Valore catastale   | 4.429,75   | 4.429,75   | AGENZIA FORESTALE REGIONALE |  |
| 35146  | TERRENI AGRICOLI   | 1.2.2.02.13.01.001  | Indisponibile  | 9      | 84         | 24.140        | PG        | SPELLO |          | No                            | 10/07/1975           | TRASFERIMENTO A TITOLO GRATUITO | Valore catastale   | 2.835,63   | 2.835,63   | AGENZIA FORESTALE REGIONALE |  |
| 35232  | TERRENI AGRICOLI   | 1.2.2.02.13.01.001  | Indisponibile  | 14     | 17         | 18.690        | PG        | SPELLO |          | No                            | 10/07/1975           | TRASFERIMENTO A TITOLO GRATUITO | Valore catastale   | 3.012,75   | 3.012,75   | AGENZIA FORESTALE REGIONALE |  |
| 35235  | TERRENI AGRICOLI   | 1.2.2.02.13.01.001  | Indisponibile  | 14     | 20         | 10.110        | PG        | SPELLO |          | No                            | 10/07/1975           | TRASFERIMENTO A TITOLO GRATUITO | Valore catastale   | 648,25   | 648,25   | AGENZIA FORESTALE REGIONALE |  |

**PATRIMONIO IMMOBILIARE REGIONE UMBRIA**  
**Prospetto Terreni al 31/12/2017**

| Numero identificativo (da sistema informativo) | Classificazione secondo il piano dei conti dello Stato Patrimoniale in base al D.lgs. 118/2011 (descrizione) | Classificazione secondo il piano dei conti dello Stato Patrimoniale in base al D.lgs. 118/2011 (Codice) | Classificazione ai sensi del codice civile (demaniale, disponibile, indisponibile) | Foglio | Particella | Superficie mq | Provincia | Comune  | Località             | Bene soggetto ad ammortamento | Data di acquisizione | Modalità di acquisizione        | Criterio di valutazione secondo i principi del D.lgs. 118/2011 | Valore dell'immobile secondo i principi del D.lgs. 118/2011 al 31/12/2017 (euro) | Valore dell'immobile secondo i principi del D.lgs. 118/2011 al 31/12/2016 (euro) | Eme Gestore                       | Note                            |
|--|--|---|--|--------|------------|---------------|-----------|---------|----------------------|-------------------------------|----------------------|---------------------------------|--|--|--|-----------------------------------|---------------------------------|
| 35175  | TERRENI AGRICOLI   | 1.2.2.02.13.01.001  | Indisponibile  | 12     | 29         | 2.380         | PG        | SPELLO  |                      | No                            | 10/07/1975           | TRASFERIMENTO A TITOLO GRATUITO | Valore catastale   | 199,88   | 199,88   | AGENZIA FORESTALE REGIONALE       |                                 |
| 34983  | TERRENI AGRICOLI   | 1.2.2.02.13.01.001  | Indisponibile  | 18     | 23         | 65.240        | PG        | SPELLO  |                      | No                            | 29/09/2001           | DEVOLUZIONE                     | Valore catastale   | 98.826,00  | 98.826,00  | REGIONE                           |                                 |
| 35257  | TERRENI AGRICOLI   | 1.2.2.02.13.01.001  | Indisponibile  | 15     | 16         | 20.350        | PG        | SPELLO  |                      | No                            | 10/07/1975           | TRASFERIMENTO A TITOLO GRATUITO | Valore catastale   | 7.002,13   | 7.002,13   | AGENZIA FORESTALE REGIONALE       |                                 |
| 35166  | TERRENI AGRICOLI   | 1.2.2.02.13.01.001  | Indisponibile  | 12     | 19         | 5.850         | PG        | SPELLO  |                      | No                            | 10/07/1975           | TRASFERIMENTO A TITOLO GRATUITO | Valore catastale   | 490,75   | 490,75   | AGENZIA FORESTALE REGIONALE       |                                 |
| 40651  | TERRENI AGRICOLI   | 1.2.2.02.13.01.001  | Indisponibile  | 28     | 130        | 300           | PG        | SPELLO  |                      | No                            | 29/09/2001           | DEVOLUZIONE                     | Valore catastale   | 289,25   | 289,25   | REGIONE                           |                                 |
| 40653  | TERRENI AGRICOLI   | 1.2.2.02.13.01.001  | Indisponibile  | 28     | 127        | 150           | PG        | SPELLO  |                      | No                            | 29/09/2001           | DEVOLUZIONE                     | Valore catastale   | 253,50   | 253,50   | REGIONE                           |                                 |
| 40654  | TERRENI AGRICOLI   | 1.2.2.02.13.01.001  | Indisponibile  | 28     | 128        | 55            | PG        | SPELLO  |                      | No                            | 29/09/2001           | DEVOLUZIONE                     | Valore catastale   | 92,63  | 92,63  | REGIONE                           |                                 |
| 40650  | TERRENI AGRICOLI   | 1.2.2.02.13.01.001  | Indisponibile  | 28     | 129        | 975           | PG        | SPELLO  |                      | No                            | 29/09/2001           | DEVOLUZIONE                     | Valore catastale   | 940,88   | 940,88   | REGIONE                           |                                 |
| 40655  | TERRENI AGRICOLI   | 1.2.2.02.13.01.001  | Indisponibile  | 28     | 106        | 700           | PG        | SPELLO  |                      | No                            | 29/09/2001           | DEVOLUZIONE                     | Valore catastale   | 651,63   | 651,63   | REGIONE                           |                                 |
| 40656  | TERRENI AGRICOLI   | 1.2.2.02.13.01.001  | Indisponibile  | 28     | 122        | 4.865         | PG        | SPELLO  |                      | No                            | 29/09/2001           | DEVOLUZIONE                     | Valore catastale   | 4.532,13   | 4.532,13   | REGIONE                           |                                 |
| 35035  | TERRENI AGRICOLI   | 1.2.2.02.13.01.001  | Indisponibile  | 60     | 21         | 1.590         | PG        | SPELLO  |                      | No                            | 29/09/2001           | DEVOLUZIONE                     | Valore catastale   | 2.734,88   | 2.734,88   | REGIONE                           |                                 |
| 35013  | TERRENI AGRICOLI   | 1.2.2.02.13.01.001  | Indisponibile  | 28     | 46         | 26.365        | PG        | SPELLO  |                      | No                            | 29/09/2001           | DEVOLUZIONE                     | Valore catastale   | 25.445,88  | 25.445,88  | REGIONE                           |                                 |
| 35255  | TERRENI AGRICOLI   | 1.2.2.02.13.01.001  | Indisponibile  | 15     | 6          | 14.730        | PG        | SPELLO  |                      | No                            | 10/07/1975           | TRASFERIMENTO A TITOLO GRATUITO | Valore catastale   | 5.068,38   | 5.068,38   | AGENZIA FORESTALE REGIONALE       |                                 |
| 34975  | TERRENI AGRICOLI   | 1.2.2.02.13.01.001  | Indisponibile  | 17     | 35         | 10.540        | PG        | SPELLO  |                      | No                            | 29/09/2001           | DEVOLUZIONE                     | Valore catastale   | 9.818,25   | 9.818,25   | REGIONE                           |                                 |
| 34986  | TERRENI AGRICOLI   | 1.2.2.02.13.01.001  | Indisponibile  | 18     | 92         | 19.510        | PG        | SPELLO  |                      | No                            | 29/09/2001           | DEVOLUZIONE                     | Valore catastale   | 33.566,00  | 33.566,00  | REGIONE                           |                                 |
| 35261  | TERRENI AGRICOLI   | 1.2.2.02.13.01.001  | Indisponibile  | 23     | 2          | 840           | PG        | SPELLO  |                      | No                            | 10/07/1975           | TRASFERIMENTO A TITOLO GRATUITO | Valore catastale   | 69,88  | 69,88  | AGENZIA FORESTALE REGIONALE       |                                 |
| 35022  | TERRENI AGRICOLI   | 1.2.2.02.13.01.001  | Indisponibile  | 50     | 31         | 20.930        | PG        | SPELLO  |                      | No                            | 29/09/2001           | DEVOLUZIONE                     | Valore catastale   | 28.054,88  | 44.815,88  | REGIONE                           | Variazioni di contata anno 2017 |
| 34989  | TERRENI AGRICOLI   | 1.2.2.02.13.01.001  | Indisponibile  | 18     | 10         | 2.150         | PG        | SPELLO  |                      | No                            | 29/09/2001           | DEVOLUZIONE                     | Valore catastale   | 3.627,00   | 3.627,00   | REGIONE                           |                                 |
| 40645  | TERRENI AGRICOLI   | 1.2.2.02.13.01.001  | Indisponibile  | 28     | 126        | 70            | PG        | SPELLO  |                      | No                            | 29/09/2001           | DEVOLUZIONE                     | Valore catastale   | 118,63   | 118,63   | REGIONE                           |                                 |
| 40613  | TERRENI AGRICOLI   | 1.2.2.02.13.01.001  | Indisponibile  | 60     | 57         | 420           | PG        | SPELLO  |                      | No                            | 29/09/2001           | DEVOLUZIONE                     | Valore catastale   | 515,13   | 515,13   | REGIONE                           |                                 |
| 35010  | TERRENI AGRICOLI   | 1.2.2.02.13.01.001  | Indisponibile  | 28     | 24         | 4.855         | PG        | SPELLO  |                      | No                            | 29/09/2001           | DEVOLUZIONE                     | Valore catastale   | 8.190,00   | 8.190,00   | REGIONE                           |                                 |
| 35165  | TERRENI AGRICOLI   | 1.2.2.02.13.01.001  | Indisponibile  | 12     | 18         | 149.590       | PG        | SPELLO  |                      | No                            | 10/07/1975           | TRASFERIMENTO A TITOLO GRATUITO | Valore catastale   | 21.342,75  | 21.342,75  | AGENZIA FORESTALE REGIONALE       |                                 |
| 35172  | TERRENI AGRICOLI   | 1.2.2.02.13.01.001  | Indisponibile  | 12     | 26         | 118.760       | PG        | SPELLO  |                      | No                            | 10/07/1975           | TRASFERIMENTO A TITOLO GRATUITO | Valore catastale   | 16.657,88  | 16.657,88  | AGENZIA FORESTALE REGIONALE       |                                 |
| 40679  | TERRENI EDIFICABILI  | 1.2.2.02.13.02.001  | Indisponibile  | 67     | 689        | 26            | PG        | SPOLETO | FRAZIONE SAN GIACOMO | No                            | 23/12/2016           | ACQUISIZIONE                    | Valore acquisizione  | 907,48   | 907,48   | REGIONE                           |                                 |
| 40666  | TERRENI EDIFICABILI  | 1.2.2.02.13.02.001  | Indisponibile  | 67     | 679        | 28            | PG        | SPOLETO | FRAZIONE SAN GIACOMO | No                            | 23/12/2016           | ACQUISIZIONE                    | Valore acquisizione  | 977,28   | 977,28   | REGIONE                           |                                 |
| 40669  | TERRENI EDIFICABILI  | 1.2.2.02.13.02.001  | Indisponibile  | 67     | 680        | 540           | PG        | SPOLETO | FRAZIONE SAN GIACOMO | No                            | 23/12/2016           | ACQUISIZIONE                    | Valore acquisizione  | 18.847,64  | 18.847,64  | REGIONE                           |                                 |
| 35361  | ALTRI TERRENI INAC   | 1.2.2.02.13.99.999  | Indisponibile  | 78     | 508        | 20.970        | PG        | SPOLETO |                      | SI                            | 16/04/2007           | ACQUISIZIONE                    | Valore acquisizione  | 86.344,62  | 86.344,62  | VUIS - VALLE UMBRA SERVIZI S.p.A. |                                 |
| 35679  | ALTRI TERRENI INAC   | 1.2.2.02.13.99.999  | Indisponibile  | 78     | 548        | 41.592        | PG        | SPOLETO |                      | SI                            | 16/04/2007           | ACQUISIZIONE                    | Valore acquisizione  | 171.256,35   | 171.256,35   | VUIS - VALLE UMBRA SERVIZI S.p.A. |                                 |
| 35680  | ALTRI TERRENI INAC   | 1.2.2.02.13.99.999  | Indisponibile  | 78     | 544        | 41.880        | PG        | SPOLETO |                      | SI                            | 16/04/2007           | ACQUISIZIONE                    | Valore acquisizione  | 172.442,20   | 172.442,20   | VUIS - VALLE UMBRA SERVIZI S.p.A. |                                 |
| 35363  | ALTRI TERRENI INAC   | 1.2.2.02.13.99.999  | Indisponibile  | 78     | 512        | 60            | PG        | SPOLETO |                      | SI                            | 16/04/2007           | ACQUISIZIONE                    | Valore acquisizione  | 247,05   | 247,05   | VUIS - VALLE UMBRA SERVIZI S.p.A. |                                 |
| 35385  | ALTRI TERRENI INAC   | 1.2.2.02.13.99.999  | Indisponibile  | 78     | 516        | 259           | PG        | SPOLETO |                      | SI                            | 16/04/2007           | ACQUISIZIONE                    | Valore acquisizione  | 1.066,44   | 1.066,44   | VUIS - VALLE UMBRA SERVIZI S.p.A. |                                 |
| 35370  | ALTRI TERRENI INAC   | 1.2.2.02.13.99.999  | Indisponibile  | 79     | 503        | 278           | PG        | SPOLETO |                      | SI                            | 16/04/2007           | ACQUISIZIONE                    | Valore acquisizione  | 1.144,67   | 1.144,67   | VUIS - VALLE UMBRA SERVIZI S.p.A. |                                 |
| 35375  | ALTRI TERRENI INAC   | 1.2.2.02.13.99.999  | Indisponibile  | 77     | 108        | 27            | PG        | SPOLETO |                      | SI                            | 16/04/2007           | ACQUISIZIONE                    | Valore acquisizione  | 111,17   | 111,17   | VUIS - VALLE UMBRA SERVIZI S.p.A. |                                 |

**PATRIMONIO IMMOBILIARE REGIONE UMBRIA**  
**Prospetto Terreni al 31/12/2017**

| Numero identificativo (da sistema) | Classificazione secondo il piano dei conti dello Stato Patrimoniale in base al D.lgs. 118/2011 (descrizione) | Classificazione secondo il piano dei conti dello Stato Patrimoniale in base al D.lgs. 118/2011 (Codice) | Classificazione ai sensi del codice civile (demunita, disponibile, indisponibile) | Foglio | Particella | Superficie mq | Provincia | Comune  | Località             | Bene soggetto ad ammortamento | Data di acquisizione | Modalità di acquisizione | Criterio di validazione secondo i principi del D.lgs. 118/2011 | Valore dell'immobile secondo i principi del D.lgs. 118/2011 al 31/12/2017 (euro) | Valore dell'immobile secondo i principi del D.lgs. 118/2011 al 31/12/2016 (euro) | Eme Gestore                       | Note |
|------------------------------------|--|---|---|--------|------------|---------------|-----------|---------|----------------------|-------------------------------|----------------------|--------------------------|--|--|--|-----------------------------------|------|
| 35377                              | ALTRI TERRENI NAC  | 1.2.2.02.13.99.999  | Indisponibile   | 76     | 502        | 280           | PG        | SPOLETO |                      | SI                            | 16/04/2007           | ACQUISIZIONE             | Valore acquisizione  | 1.152,91   | 1.152,91   | VUIS - VALLE UMBRA SERVIZI S.p.A. |      |
| 35350                              | ALTRI TERRENI NAC  | 1.2.2.02.13.99.999  | Indisponibile   | 77     | 103        | 2.078         | PG        | SPOLETO |                      | SI                            | 16/04/2007           | ACQUISIZIONE             | Valore acquisizione  | 8.556,23   | 8.556,23   | VUIS - VALLE UMBRA SERVIZI S.p.A. |      |
| 35368                              | ALTRI TERRENI NAC  | 1.2.2.02.13.99.999  | Indisponibile   | 79     | 526        | 28            | PG        | SPOLETO |                      | SI                            | 16/04/2007           | ACQUISIZIONE             | Valore acquisizione  | 115,29   | 115,29   | VUIS - VALLE UMBRA SERVIZI S.p.A. |      |
| 35376                              | ALTRI TERRENI NAC  | 1.2.2.02.13.99.999  | Indisponibile   | 77     | 109        | 29            | PG        | SPOLETO |                      | SI                            | 16/04/2007           | ACQUISIZIONE             | Valore acquisizione  | 119,41   | 119,41   | VUIS - VALLE UMBRA SERVIZI S.p.A. |      |
| 35356                              | ALTRI TERRENI NAC  | 1.2.2.02.13.99.999  | Indisponibile   | 78     | 14         | 1.100         | PG        | SPOLETO |                      | SI                            | 16/04/2007           | ACQUISIZIONE             | Valore acquisizione  | 4.529,28   | 4.529,28   | VUIS - VALLE UMBRA SERVIZI S.p.A. |      |
| 35357                              | ALTRI TERRENI NAC  | 1.2.2.02.13.99.999  | Indisponibile   | 78     | 26         | 2.290         | PG        | SPOLETO |                      | SI                            | 16/04/2007           | ACQUISIZIONE             | Valore acquisizione  | 9.429,15   | 9.429,15   | VUIS - VALLE UMBRA SERVIZI S.p.A. |      |
| 35364                              | ALTRI TERRENI NAC  | 1.2.2.02.13.99.999  | Indisponibile   | 78     | 514        | 2.320         | PG        | SPOLETO |                      | SI                            | 16/04/2007           | ACQUISIZIONE             | Valore acquisizione  | 9.552,67   | 9.552,67   | VUIS - VALLE UMBRA SERVIZI S.p.A. |      |
| 35364                              | ALTRI TERRENI NAC  | 1.2.2.02.13.99.999  | Indisponibile   | 78     | 4          | 16.990        | PG        | SPOLETO |                      | SI                            | 16/04/2007           | ACQUISIZIONE             | Valore acquisizione  | 69.956,85  | 69.956,85  | VUIS - VALLE UMBRA SERVIZI S.p.A. |      |
| 35351                              | ALTRI TERRENI NAC  | 1.2.2.02.13.99.999  | Indisponibile   | 77     | 105        | 488           | PG        | SPOLETO |                      | SI                            | 16/04/2007           | ACQUISIZIONE             | Valore acquisizione  | 1.885,83   | 1.885,83   | VUIS - VALLE UMBRA SERVIZI S.p.A. |      |
| 35372                              | ALTRI TERRENI NAC  | 1.2.2.02.13.99.999  | Indisponibile   | 79     | 523        | 2.120         | PG        | SPOLETO |                      | SI                            | 16/04/2007           | ACQUISIZIONE             | Valore acquisizione  | 8.729,17   | 8.729,17   | VUIS - VALLE UMBRA SERVIZI S.p.A. |      |
| 35378                              | ALTRI TERRENI NAC  | 1.2.2.02.13.99.999  | Indisponibile   | 78     | 503        | 5.590         | PG        | SPOLETO |                      | SI                            | 16/04/2007           | ACQUISIZIONE             | Valore acquisizione  | 23.017,00  | 23.017,00  | VUIS - VALLE UMBRA SERVIZI S.p.A. |      |
| 35363                              | ALTRI TERRENI NAC  | 1.2.2.02.13.99.999  | Indisponibile   | 77     | 113        | 3.700         | PG        | SPOLETO |                      | SI                            | 16/04/2007           | ACQUISIZIONE             | Valore acquisizione  | 15.234,86  | 15.234,86  | VUIS - VALLE UMBRA SERVIZI S.p.A. |      |
| 35358                              | ALTRI TERRENI NAC  | 1.2.2.02.13.99.999  | Indisponibile   | 78     | 27         | 270           | PG        | SPOLETO |                      | SI                            | 16/04/2007           | ACQUISIZIONE             | Valore acquisizione  | 1.111,73   | 1.111,73   | VUIS - VALLE UMBRA SERVIZI S.p.A. |      |
| 35366                              | ALTRI TERRENI NAC  | 1.2.2.02.13.99.999  | Indisponibile   | 78     | 518        | 930           | PG        | SPOLETO |                      | SI                            | 16/04/2007           | ACQUISIZIONE             | Valore acquisizione  | 3.829,31   | 3.829,31   | VUIS - VALLE UMBRA SERVIZI S.p.A. |      |
| 35352                              | TERRENI AGRICOLI   | 1.2.2.02.13.01.001  | Indisponibile   | 77     | 111        | 28            | PG        | SPOLETO |                      | SI                            | 16/04/2007           | ACQUISIZIONE             | Valore acquisizione  | 115,29   | 115,29   | VUIS - VALLE UMBRA SERVIZI S.p.A. |      |
| 35374                              | ALTRI TERRENI NAC  | 1.2.2.02.13.99.999  | Indisponibile   | 77     | 102        | 110           | PG        | SPOLETO |                      | SI                            | 16/04/2007           | ACQUISIZIONE             | Valore acquisizione  | 452,93   | 452,93   | VUIS - VALLE UMBRA SERVIZI S.p.A. |      |
| 35380                              | ALTRI TERRENI NAC  | 1.2.2.02.13.99.999  | Indisponibile   | 78     | 505        | 465           | PG        | SPOLETO |                      | SI                            | 16/04/2007           | ACQUISIZIONE             | Valore acquisizione  | 1.873,48   | 1.873,48   | VUIS - VALLE UMBRA SERVIZI S.p.A. |      |
| 35369                              | ALTRI TERRENI NAC  | 1.2.2.02.13.99.999  | Indisponibile   | 79     | 528        | 485           | PG        | SPOLETO | FRAZIONE SAN GIACOMO | SI                            | 16/04/2007           | ACQUISIZIONE             | Valore acquisizione  | 1.997,00   | 1.997,00   | VUIS - VALLE UMBRA SERVIZI S.p.A. |      |
| 35371                              | ALTRI TERRENI NAC  | 1.2.2.02.13.99.999  | Indisponibile   | 79     | 521        | 68            | PG        | SPOLETO |                      | SI                            | 16/04/2007           | ACQUISIZIONE             | Valore acquisizione  | 279,99   | 279,99   | VUIS - VALLE UMBRA SERVIZI S.p.A. |      |
| 35373                              | ALTRI TERRENI NAC  | 1.2.2.02.13.99.999  | Indisponibile   | 79     | 506        | 765           | PG        | SPOLETO |                      | SI                            | 16/04/2007           | ACQUISIZIONE             | Valore acquisizione  | 3.232,26   | 3.232,26   | VUIS - VALLE UMBRA SERVIZI S.p.A. |      |
| 40970                              | TERRENI EDIFICABILI  | 1.2.2.02.13.02.001  | Indisponibile   | 67     | 681        | 94            | PG        | SPOLETO | FRAZIONE SAN GIACOMO | No                            | 23/12/2016           | ACQUISIZIONE             | Valore acquisizione  | 3.280,89   | 3.280,89   | REGIONE                           |      |
| 40972                              | TERRENI EDIFICABILI  | 1.2.2.02.13.02.001  | Indisponibile   | 67     | 685        | 328           | PG        | SPOLETO | FRAZIONE SAN GIACOMO | No                            | 23/12/2016           | ACQUISIZIONE             | Valore acquisizione  | 11.448,20  | 11.448,20  | REGIONE                           |      |
| 40981                              | TERRENI EDIFICABILI  | 1.2.2.02.13.02.001  | Indisponibile   | 67     | 691        | 88            | PG        | SPOLETO | FRAZIONE SAN GIACOMO | No                            | 23/12/2016           | ACQUISIZIONE             | Valore acquisizione  | 3.071,46   | 3.071,46   | REGIONE                           |      |
| 40976                              | TERRENI EDIFICABILI  | 1.2.2.02.13.02.001  | Indisponibile   | 67     | 687        | 3.864         | PG        | SPOLETO | FRAZIONE SAN GIACOMO | No                            | 23/12/2016           | ACQUISIZIONE             | Valore acquisizione  | 134.865,34   | 134.865,34   | REGIONE                           |      |
| 40980                              | TERRENI EDIFICABILI  | 1.2.2.02.13.02.001  | Indisponibile   | 67     | 690        | 7             | PG        | SPOLETO | FRAZIONE SAN GIACOMO | No                            | 23/12/2016           | ACQUISIZIONE             | Valore acquisizione  | 244,33   | 244,33   | REGIONE                           |      |
| 40982                              | TERRENI AGRICOLI   | 1.2.2.02.13.01.001  | Indisponibile   | 67     | 693        | 260           | PG        | SPOLETO | FRAZIONE SAN GIACOMO | No                            | 23/12/2016           | ACQUISIZIONE             | Valore acquisizione  | 457,91   | 457,91   | REGIONE                           |      |
| 40983                              | TERRENI EDIFICABILI  | 1.2.2.02.13.02.001  | Indisponibile   | 67     | 737        | 13.884        | PG        | SPOLETO | FRAZIONE SAN GIACOMO | No                            | 23/12/2016           | ACQUISIZIONE             | Valore acquisizione  | 24.100,43  | 24.100,43  | REGIONE                           |      |
| 40984                              | TERRENI EDIFICABILI  | 1.2.2.02.13.02.001  | Indisponibile   | 67     | 738        | 3.026         | PG        | SPOLETO | FRAZIONE SAN GIACOMO | No                            | 23/12/2016           | ACQUISIZIONE             | Valore acquisizione  | 105.616,60   | 105.616,60   | REGIONE                           |      |
| 40985                              | TERRENI EDIFICABILI  | 1.2.2.02.13.02.001  | Indisponibile   | 67     | 740        | 5             | PG        | SPOLETO | FRAZIONE SAN GIACOMO | No                            | 23/12/2016           | ACQUISIZIONE             | Valore acquisizione  | 174,52   | 174,52   | REGIONE                           |      |
| 40986                              | TERRENI EDIFICABILI  | 1.2.2.02.13.02.001  | Indisponibile   | 67     | 741        | 3.069         | PG        | SPOLETO | FRAZIONE SAN GIACOMO | No                            | 23/12/2016           | ACQUISIZIONE             | Valore acquisizione  | 107.815,49   | 107.815,49   | REGIONE                           |      |
| 40987                              | TERRENI EDIFICABILI  | 1.2.2.02.13.02.001  | Indisponibile   | 67     | 744        | 4.003         | PG        | SPOLETO | FRAZIONE SAN GIACOMO | No                            | 23/12/2016           | ACQUISIZIONE             | Valore acquisizione  | 139.716,86   | 139.716,86   | REGIONE                           |      |
| 40988                              | TERRENI EDIFICABILI  | 1.2.2.02.13.02.001  | Indisponibile   | 67     | 745        | 16.276        | PG        | SPOLETO | FRAZIONE SAN GIACOMO | No                            | 23/12/2016           | ACQUISIZIONE             | Valore acquisizione  | 568.081,86   | 568.081,86   | REGIONE                           |      |
| 40989                              | TERRENI EDIFICABILI  | 1.2.2.02.13.02.001  | Indisponibile   | 67     | 748        | 2.312         | PG        | SPOLETO | FRAZIONE SAN GIACOMO | No                            | 23/12/2016           | ACQUISIZIONE             | Valore acquisizione  | 80.695,82  | 80.695,82  | REGIONE                           |      |

**PATRIMONIO IMMOBILIARE REGIONE UMBRIA**  
**Prospetto Terreni al 31/12/2017**

| Numero identificativo (da sistema informativo) | Classificazione secondo il piano dei conti dello Stato Patrimoniale in base al D.lgs. 118/2011 (descrizione) | Classificazione secondo il piano dei conti dello Stato Patrimoniale in base al D.lgs. 118/2011 (Codice) | Classificazione ai sensi del codice civile (demandato disponibile, indisponibile) | Foglio | Particella | Superficie mq | Provincia | Comune  | Località                 | Bene soggetto ad ammortamento | Data di acquisizione | Modalità di acquisizione | Criterio di valutazione secondo i principi del D.lgs. 118/2011 | Valore dell'immobile secondo i principi del D.lgs. 118/2011 al 31/12/2017 (euro) | Valore dell'immobile secondo i principi del D.lgs. 118/2011 al 31/12/2016 (euro) | Eme Gestore                      | Note |
|--|--|---|---|--------|------------|---------------|-----------|---------|--------------------------|-------------------------------|----------------------|--------------------------|--|--|--|----------------------------------|------|
| 40891  | TERRENI EDIFICABILI  | 1.2.2.02.13.02.001  | Indisponibile   | 91     | 636        | 24            | PG        | SPOLETO | FRAZIONE SAN GIACOMO     | No                            | 23/12/2016           | ACQUISIZIONE             | Valore acquisizione  | 837,67   | 837,67   | REGIONE                          |      |
| 40892  | TERRENI EDIFICABILI  | 1.2.2.02.13.02.001  | Indisponibile   | 67     | 747        | 1.663         | PG        | SPOLETO | FRAZIONE SAN GIACOMO     | No                            | 23/12/2016           | ACQUISIZIONE             | Valore acquisizione  | 58.043,76  | 58.043,76  | REGIONE                          |      |
| 40893  | TERRENI EDIFICABILI  | 1.2.2.02.13.02.001  | Indisponibile   | 67     | 749        | 3.419         | PG        | SPOLETO | FRAZIONE SAN GIACOMO     | No                            | 23/12/2016           | ACQUISIZIONE             | Valore acquisizione  | 119.333,49   | 119.333,49   | REGIONE                          |      |
| 40894  | TERRENI EDIFICABILI  | 1.2.2.02.13.02.001  | Indisponibile   | 67     | 750        | 2.426         | PG        | SPOLETO | FRAZIONE SAN GIACOMO     | No                            | 23/12/2016           | ACQUISIZIONE             | Valore acquisizione  | 84.674,77  | 84.674,77  | REGIONE                          |      |
| 40895  | TERRENI EDIFICABILI  | 1.2.2.02.13.02.001  | Indisponibile   | 91     | 637        | 64            | PG        | SPOLETO | FRAZIONE SAN GIACOMO     | No                            | 23/12/2016           | ACQUISIZIONE             | Valore acquisizione  | 2.233,80   | 2.233,80   | REGIONE                          |      |
| 40896  | TERRENI EDIFICABILI  | 1.2.2.02.13.02.001  | Indisponibile   | 91     | 638        | 68            | PG        | SPOLETO | FRAZIONE SAN GIACOMO     | No                            | 23/12/2016           | ACQUISIZIONE             | Valore acquisizione  | 2.373,41   | 2.373,41   | REGIONE                          |      |
| 40897  | TERRENI EDIFICABILI  | 1.2.2.02.13.02.001  | Indisponibile   | 67     | 762        | 409           | PG        | SPOLETO | FRAZIONE SAN GIACOMO     | No                            | 23/12/2016           | ACQUISIZIONE             | Valore acquisizione  | 14.275,34  | 14.275,34  | REGIONE                          |      |
| 40898  | TERRENI EDIFICABILI  | 1.2.2.02.13.02.001  | Indisponibile   | 67     | 763        | 10.320        | PG        | SPOLETO | FRAZIONE SAN GIACOMO     | No                            | 23/12/2016           | ACQUISIZIONE             | Valore acquisizione  | 360.199,36   | 360.199,36   | REGIONE                          |      |
| 40899  | TERRENI EDIFICABILI  | 1.2.2.02.13.02.001  | Indisponibile   | 67     | 764        | 3.814         | PG        | SPOLETO | FRAZIONE SAN GIACOMO     | No                            | 23/12/2016           | ACQUISIZIONE             | Valore acquisizione  | 133.120,19   | 133.120,19   | REGIONE                          |      |
| 41000  | TERRENI EDIFICABILI  | 1.2.2.02.13.02.001  | Indisponibile   | 67     | 784        | 8.688         | PG        | SPOLETO | FRAZIONE SAN GIACOMO     | No                            | 23/12/2016           | ACQUISIZIONE             | Valore acquisizione  | 303.237,60   | 303.237,60   | REGIONE                          |      |
| 41001  | TERRENI EDIFICABILI  | 1.2.2.02.13.02.001  | Indisponibile   | 67     | 765        | 43            | PG        | SPOLETO | FRAZIONE SAN GIACOMO     | No                            | 23/12/2016           | ACQUISIZIONE             | Valore acquisizione  | 1.500,83   | 1.500,83   | REGIONE                          |      |
| 41002  | TERRENI EDIFICABILI  | 1.2.2.02.13.02.001  | Indisponibile   | 91     | 634        | 35            | PG        | SPOLETO | FRAZIONE SAN GIACOMO     | No                            | 23/12/2016           | ACQUISIZIONE             | Valore acquisizione  | 1.221,61   | 1.221,61   | REGIONE                          |      |
| 41003  | TERRENI EDIFICABILI  | 1.2.2.02.13.02.001  | Indisponibile   | 91     | 635        | 472           | PG        | SPOLETO | FRAZIONE SAN GIACOMO     | No                            | 23/12/2016           | ACQUISIZIONE             | Valore acquisizione  | 16.474,23  | 16.474,23  | REGIONE                          |      |
| 40860  | TERRENI EDIFICABILI  | 1.2.2.02.13.02.001  | Indisponibile   | 67     | 74         | 3.780         | PG        | SPOLETO | FRAZIONE SAN GIACOMO     | No                            | 23/12/2016           | ACQUISIZIONE             | Valore acquisizione  | 131.933,46   | 131.933,46   | REGIONE                          |      |
| 40861  | TERRENI EDIFICABILI  | 1.2.2.02.13.02.001  | Indisponibile   | 67     | 106        | 4.500         | PG        | SPOLETO | FRAZIONE SAN GIACOMO     | No                            | 23/12/2016           | ACQUISIZIONE             | Valore acquisizione  | 157.063,67   | 157.063,67   | REGIONE                          |      |
| 35367  | ALTRI TERRENI INAC   | 1.2.2.02.13.99.999  | Indisponibile   | 79     | 502        | 121           | PG        | SPOLETO |                          | Si                            | 16/04/2007           | ACQUISIZIONE             | Valore acquisizione  | 498,22   | 498,22   | VUS - VALLE UMBRA SERVIZI S.p.A. |      |
| 40866  | TERRENI EDIFICABILI  | 1.2.2.02.13.02.001  | Indisponibile   | 67     | 180        | 590           | PG        | SPOLETO | FRAZIONE SAN GIACOMO     | No                            | 23/12/2016           | ACQUISIZIONE             | Valore acquisizione  | 20.592,80  | 20.592,80  | REGIONE                          |      |
| 40861  | TERRENI EDIFICABILI  | 1.2.2.02.13.02.001  | Indisponibile   | 67     | 199        | 612           | PG        | SPOLETO | FRAZIONE SAN GIACOMO     | No                            | 23/12/2016           | ACQUISIZIONE             | Valore acquisizione  | 21.360,66  | 21.360,66  | REGIONE                          |      |
| 40862  | TERRENI AGRICOLI   | 1.2.2.02.13.01.001  | Indisponibile   | 67     | 513        | 1.765         | PG        | SPOLETO | FRAZIONE SAN GIACOMO     | No                            | 23/12/2016           | ACQUISIZIONE             | Valore acquisizione  | 3.108,54   | 3.108,54   | REGIONE                          |      |
| 40863  | TERRENI EDIFICABILI  | 1.2.2.02.13.02.001  | Indisponibile   | 67     | 577        | 4.079         | PG        | SPOLETO | FRAZIONE SAN GIACOMO     | No                            | 23/12/2016           | ACQUISIZIONE             | Valore acquisizione  | 142.369,49   | 142.369,49   | REGIONE                          |      |
| 40864  | TERRENI EDIFICABILI  | 1.2.2.02.13.02.001  | Indisponibile   | 67     | 581        | 29            | PG        | SPOLETO | FRAZIONE SAN GIACOMO     | No                            | 23/12/2016           | ACQUISIZIONE             | Valore acquisizione  | 1.012,19   | 1.012,19   | REGIONE                          |      |
| 40865  | TERRENI EDIFICABILI  | 1.2.2.02.13.02.001  | Indisponibile   | 67     | 676        | 5.090         | PG        | SPOLETO | FRAZIONE SAN GIACOMO     | No                            | 23/12/2016           | ACQUISIZIONE             | Valore acquisizione  | 177.656,46   | 177.656,46   | REGIONE                          |      |
| 40864  | TERRENI EDIFICABILI  | 1.2.2.02.13.02.001  | Indisponibile   | 67     | 107        | 1.830         | PG        | SPOLETO | FRAZIONE SAN GIACOMO     | No                            | 23/12/2016           | ACQUISIZIONE             | Valore acquisizione  | 63.872,56  | 63.872,56  | REGIONE                          |      |
| 40869  | TERRENI EDIFICABILI  | 1.2.2.02.13.02.001  | Indisponibile   | 67     | 198        | 1.778         | PG        | SPOLETO | FRAZIONE SAN GIACOMO     | No                            | 23/12/2016           | ACQUISIZIONE             | Valore acquisizione  | 62.057,60  | 62.057,60  | REGIONE                          |      |
| 40877  | TERRENI EDIFICABILI  | 1.2.2.02.13.02.001  | Indisponibile   | 67     | 688        | 430           | PG        | SPOLETO | FRAZIONE SAN GIACOMO     | No                            | 23/12/2016           | ACQUISIZIONE             | Valore acquisizione  | 15.098,31  | 15.098,31  | REGIONE                          |      |
| 40863  | TERRENI EDIFICABILI  | 1.2.2.02.13.02.001  | Indisponibile   | 81     | 442        | 2.500         | TR        | TERNI   | ZONA INDUSTRIALE MARATTA | No                            | 23/12/2016           | ACQUISIZIONE             | Valore acquisizione  | 136.822,10   | 136.822,10   | REGIONE                          |      |
| 40867  | TERRENI EDIFICABILI  | 1.2.2.02.13.02.001  | Indisponibile   | 81     | 450        | 3.152         | TR        | TERNI   | ZONA INDUSTRIALE MARATTA | No                            | 23/12/2016           | ACQUISIZIONE             | Valore acquisizione  | 172.505,31   | 172.505,31   | REGIONE                          |      |
| 40865  | TERRENI EDIFICABILI  | 1.2.2.02.13.02.001  | Indisponibile   | 81     | 443        | 2.517         | TR        | TERNI   | ZONA INDUSTRIALE MARATTA | No                            | 23/12/2016           | ACQUISIZIONE             | Valore acquisizione  | 137.752,49   | 137.752,49   | REGIONE                          |      |
| 40868  | TERRENI EDIFICABILI  | 1.2.2.02.13.02.001  | Indisponibile   | 81     | 448        | 4.086         | TR        | TERNI   | ZONA INDUSTRIALE MARATTA | No                            | 23/12/2016           | ACQUISIZIONE             | Valore acquisizione  | 223.622,05   | 223.622,05   | REGIONE                          |      |
| 40867  | TERRENI EDIFICABILI  | 1.2.2.02.13.02.001  | Indisponibile   | 81     | 446        | 4.295         | TR        | TERNI   | ZONA INDUSTRIALE MARATTA | No                            | 23/12/2016           | ACQUISIZIONE             | Valore acquisizione  | 235.060,37   | 235.060,37   | REGIONE                          |      |
| 40860  | TERRENI EDIFICABILI  | 1.2.2.02.13.02.001  | Indisponibile   | 81     | 449        | 3.500         | TR        | TERNI   | ZONA INDUSTRIALE MARATTA | No                            | 23/12/2016           | ACQUISIZIONE             | Valore acquisizione  | 191.550,94   | 191.550,94   | REGIONE                          |      |
| 40847  | TERRENI EDIFICABILI  | 1.2.2.02.13.02.001  | Indisponibile   | 81     | 438        | 2.606         | TR        | TERNI   | ZONA INDUSTRIALE MARATTA | No                            | 23/12/2016           | ACQUISIZIONE             | Valore acquisizione  | 142.623,36   | 142.623,36   | REGIONE                          |      |
| 40842  | TERRENI AGRICOLI   | 1.2.2.02.13.01.001  | Indisponibile   | 79     | 190        | 3.730         | TR        | TERNI   |                          | No                            | 19/12/2013           | ESPROPRIO                | Valore acquisizione  | 18.650,00  | 18.650,00  | REGIONE                          |      |

**PATRIMONIO IMMOBILIARE REGIONE UMBRIA**  
**Prospetto Terreni al 31/12/2017**

| Numero identificativo (da sistema informativo) | Classificazione secondo il piano dei conti dello Stato Patrimoniale in base al D.lgs. 118/2011 (descrizione) | Classificazione secondo il piano dei conti dello Stato Patrimoniale in base al D.lgs. 118/2011 (Codice) | Classificazione ai sensi del codice civile (denominata disponibile, indisponibile) | Foglio | Particella | Superficie mq | Provincia | Comune | Località                 | Bene soggetto ad ammortamento | Data di acquisizione | Modalità di acquisizione | Criterio di valutazione secondo i principi del D.lgs. 118/2011 | Valore dell'immobile secondo i principi del D.lgs. 118/2011 al 31/12/2017 (euro) | Valore dell'immobile secondo i principi del D.lgs. 118/2011 al 31/12/2016 (euro) | Eme Gestore                 | Note |
|--|--|---|--|--------|------------|---------------|-----------|--------|--------------------------|-------------------------------|----------------------|--------------------------|--|--|--|-----------------------------|------|
| 40541  | TERRENI AGRICOLI   | 1.2.2.02.13.01.001  | Indisponibile  | 79     | 188        | 3.430         | TR        | TERNI  |                          | No                            | 19/12/2013           | ESPROPRIO                | Valore acquisizione  | 17.012,80  | 17.012,80  | REGIONE                     |      |
| 40540  | TERRENI AGRICOLI   | 1.2.2.02.13.01.001  | Indisponibile  | 79     | 185        | 210           | TR        | TERNI  |                          | No                            | 19/12/2013           | ESPROPRIO                | Valore acquisizione  | 783,68   | 783,68   | REGIONE                     |      |
| 40549  | TERRENI EDIFICABILI  | 1.2.2.02.13.02.001  | Indisponibile  | 81     | 440        | 2.388         | TR        | TERNI  | ZONA INDUSTRIALE MARATTA | No                            | 23/12/2016           | ACQUISIZIONE             | Valore acquisizione  | 130.583,02   | 130.583,02   | REGIONE                     |      |
| 40552  | TERRENI EDIFICABILI  | 1.2.2.02.13.02.001  | Indisponibile  | 81     | 441        | 2.813         | TR        | TERNI  | ZONA INDUSTRIALE MARATTA | No                            | 23/12/2016           | ACQUISIZIONE             | Valore acquisizione  | 153.852,23   | 153.852,23   | REGIONE                     |      |
| 40546  | TERRENI EDIFICABILI  | 1.2.2.02.13.02.001  | Indisponibile  | 81     | 437        | 2.250         | TR        | TERNI  | ZONA INDUSTRIALE MARATTA | No                            | 23/12/2016           | ACQUISIZIONE             | Valore acquisizione  | 123.139,89   | 123.139,89   | REGIONE                     |      |
| 40574  | TERRENI EDIFICABILI  | 1.2.2.02.13.02.001  | Indisponibile  | 81     | 552        | 1.659         | TR        | TERNI  | ZONA INDUSTRIALE MARATTA | No                            | 23/12/2016           | ACQUISIZIONE             | Valore acquisizione  | 90.795,15  | 90.795,15  | REGIONE                     |      |
| 40563  | TERRENI AGRICOLI   | 1.2.2.02.13.01.001  | Indisponibile  | 79     | 173        | 578           | TR        | TERNI  | MARATTA S.P. 24          | No                            | 19/12/2013           | ESPROPRIO                | Valore acquisizione  | 2.884,22   | 2.884,22   | REGIONE                     |      |
| 40539  | TERRENI AGRICOLI   | 1.2.2.02.13.01.001  | Indisponibile  | 79     | 164        | 20            | TR        | TERNI  |                          | No                            | 19/12/2013           | ESPROPRIO                | Valore acquisizione  | 99,20  | 99,20  | REGIONE                     |      |
| 40545  | TERRENI EDIFICABILI  | 1.2.2.02.13.02.001  | Indisponibile  | 81     | 436        | 2.281         | TR        | TERNI  | ZONA INDUSTRIALE MARATTA | No                            | 23/12/2016           | ACQUISIZIONE             | Valore acquisizione  | 124.836,48   | 124.836,48   | REGIONE                     |      |
| 40543  | TERRENI AGRICOLI   | 1.2.2.02.13.01.001  | Indisponibile  | 79     | 192        | 3.230         | TR        | TERNI  |                          | No                            | 19/12/2013           | ESPROPRIO                | Valore acquisizione  | 16.117,70  | 16.117,70  | REGIONE                     |      |
| 40573  | TERRENI EDIFICABILI  | 1.2.2.02.13.02.001  | Indisponibile  | 81     | 551        | 1.254         | TR        | TERNI  | ZONA INDUSTRIALE MARATTA | No                            | 23/12/2016           | ACQUISIZIONE             | Valore acquisizione  | 68.629,96  | 68.629,96  | REGIONE                     |      |
| 40571  | TERRENI EDIFICABILI  | 1.2.2.02.13.02.001  | Indisponibile  | 81     | 452        | 2.750         | TR        | TERNI  | ZONA INDUSTRIALE MARATTA | No                            | 23/12/2016           | ACQUISIZIONE             | Valore acquisizione  | 150.504,31   | 150.504,31   | REGIONE                     |      |
| 40568  | TERRENI EDIFICABILI  | 1.2.2.02.13.02.001  | Indisponibile  | 81     | 451        | 2.978         | TR        | TERNI  | ZONA INDUSTRIALE MARATTA | No                            | 23/12/2016           | ACQUISIZIONE             | Valore acquisizione  | 162.982,49   | 162.982,49   | REGIONE                     |      |
| 40548  | TERRENI EDIFICABILI  | 1.2.2.02.13.02.001  | Indisponibile  | 81     | 439        | 2.183         | TR        | TERNI  | ZONA INDUSTRIALE MARATTA | No                            | 23/12/2016           | ACQUISIZIONE             | Valore acquisizione  | 119.473,06   | 119.473,06   | REGIONE                     |      |
| 35624  | ALTRI TERRENI NAC  | 1.2.2.02.13.99.999  | Indisponibile  | 3      | 84         | 11.910        | PG        | TODI   |                          | No                            | 10/12/1990           | ACQUISIZIONE             | Valore acquisizione  | 30.132,30  | 30.132,30  | REGIONE                     |      |
| 35630  | ALTRI TERRENI NAC  | 1.2.2.02.13.99.999  | Indisponibile  | 5      | 445        | 4.320         | PG        | TODI   |                          | No                            | 10/12/1990           | ACQUISIZIONE             | Valore acquisizione  | 10.929,60  | 10.929,60  | REGIONE                     |      |
| 35627  | ALTRI TERRENI NAC  | 1.2.2.02.13.99.999  | Indisponibile  | 3      | 465        | 12.489        | PG        | TODI   |                          | No                            | 10/12/1990           | ACQUISIZIONE             | Valore acquisizione  | 31.622,47  | 31.622,47  | REGIONE                     |      |
| 35632  | ALTRI TERRENI NAC  | 1.2.2.02.13.99.999  | Indisponibile  | 5      | 713        | 2.217         | PG        | TODI   |                          | No                            | 10/12/1990           | ACQUISIZIONE             | Valore acquisizione  | 5.609,01   | 5.609,01   | REGIONE                     |      |
| 35629  | ALTRI TERRENI NAC  | 1.2.2.02.13.99.999  | Indisponibile  | 5      | 442        | 1.010         | PG        | TODI   |                          | No                            | 10/12/1990           | ACQUISIZIONE             | Valore acquisizione  | 2.555,30   | 2.555,30   | REGIONE                     |      |
| 35628  | ALTRI TERRENI NAC  | 1.2.2.02.13.99.999  | Indisponibile  | 5      | 2          | 1.650         | PG        | TODI   |                          | No                            | 10/12/1990           | ACQUISIZIONE             | Valore acquisizione  | 4.174,50   | 4.174,50   | REGIONE                     |      |
| 35635  | ALTRI TERRENI NAC  | 1.2.2.02.13.99.999  | Indisponibile  | 2      | 816        | 60            | PG        | TODI   |                          | No                            | 10/12/1990           | ACQUISIZIONE             | Valore acquisizione  | 151,80   | 151,80   | REGIONE                     |      |
| 35634  | ALTRI TERRENI NAC  | 1.2.2.02.13.99.999  | Indisponibile  | 2      | 814        | 6.774         | PG        | TODI   |                          | No                            | 10/12/1990           | ACQUISIZIONE             | Valore acquisizione  | 17.138,22  | 17.138,22  | REGIONE                     |      |
| 35633  | ALTRI TERRENI NAC  | 1.2.2.02.13.99.999  | Indisponibile  | 5      | 714        | 3.976         | PG        | TODI   |                          | No                            | 10/12/1990           | ACQUISIZIONE             | Valore acquisizione  | 10.059,28  | 10.059,28  | REGIONE                     |      |
| 35631  | ALTRI TERRENI NAC  | 1.2.2.02.13.99.999  | Indisponibile  | 5      | 712        | 4.553         | PG        | TODI   |                          | No                            | 10/12/1990           | ACQUISIZIONE             | Valore acquisizione  | 11.519,09  | 11.519,09  | REGIONE                     |      |
| 35625  | ALTRI TERRENI NAC  | 1.2.2.02.13.99.999  | Indisponibile  | 3      | 85         | 4.810         | PG        | TODI   |                          | No                            | 10/12/1990           | ACQUISIZIONE             | Valore acquisizione  | 12.169,30  | 12.169,30  | REGIONE                     |      |
| 35626  | ALTRI TERRENI NAC  | 1.2.2.02.13.99.999  | Indisponibile  | 3      | 213        | 3.990         | PG        | TODI   |                          | No                            | 10/12/1990           | ACQUISIZIONE             | Valore acquisizione  | 10.094,70  | 10.094,70  | REGIONE                     |      |
| 40783  | TERRENI AGRICOLI   | 1.2.2.02.13.01.001  | Indisponibile  | 31     | 531        | 481           | PG        | TREVI  | Rio Secco                | No                            | 31/12/2015           | ACQUISIZIONE             | Valore acquisizione  | 143,86   | 143,86   | AGENZIA FORESTALE REGIONALE |      |
| 40786  | TERRENI AGRICOLI   | 1.2.2.02.13.01.001  | Indisponibile  | 31     | 533        | 3.075         | PG        | TREVI  | Rio Secco                | No                            | 31/12/2015           | ACQUISIZIONE             | Valore acquisizione  | 919,69   | 919,69   | AGENZIA FORESTALE REGIONALE |      |
| 40784  | TERRENI AGRICOLI   | 1.2.2.02.13.01.001  | Indisponibile  | 31     | 532        | 356           | PG        | TREVI  | Rio Secco                | No                            | 31/12/2015           | ACQUISIZIONE             | Valore acquisizione  | 106,48   | 106,48   | AGENZIA FORESTALE REGIONALE |      |
| 40756  | TERRENI AGRICOLI   | 1.2.2.02.13.01.001  | Indisponibile  | 31     | 44         | 40.910        | PG        | TREVI  | Rio Secco                | No                            | 31/12/2015           | ACQUISIZIONE             | Valore acquisizione  | 12.205,72  | 12.205,72  | AGENZIA FORESTALE REGIONALE |      |
| 40797  | TERRENI AGRICOLI   | 1.2.2.02.13.01.001  | Indisponibile  | 31     | 535        | 17            | PG        | TREVI  | Rio Secco                | No                            | 31/12/2015           | ACQUISIZIONE             | Valore acquisizione  | 5,08   | 5,08   | AGENZIA FORESTALE REGIONALE |      |
| 40787  | TERRENI AGRICOLI   | 1.2.2.02.13.01.001  | Indisponibile  | 31     | 534        | 15            | PG        | TREVI  | Rio Secco                | No                            | 31/12/2015           | ACQUISIZIONE             | Valore acquisizione  | 4,49   | 4,49   | AGENZIA FORESTALE REGIONALE |      |
| 40772  | TERRENI AGRICOLI   | 1.2.2.02.13.01.001  | Indisponibile  | 31     | 86         | 570           | PG        | TREVI  | Rio Secco                | No                            | 31/12/2015           | ACQUISIZIONE             | Valore acquisizione  | 170,48   | 170,48   | AGENZIA FORESTALE REGIONALE |      |

**PATRIMONIO IMMOBILIARE REGIONE UMBRIA**  
**Prospetto Terreni al 31/12/2017**

| Numero identificativo (da sistema di gestione informativo) | Classificazione secondo il piano dei conti dello Stato Patrimoniale in base al D.lgs. 118/2011 (descrizione) | Classificazione secondo il piano dei conti dello Stato Patrimoniale in base al D.lgs. 118/2011 (Codice) | Classificazione ai sensi del codice civile (denominato disponibile, indisponibile) | Foglio | Particella | Superficie mq | Provincia | Comune              | Località  | Bene soggetto ad ammortamento | Data di acquisizione | Modalità di acquisizione        | Criterio di valutazione secondo i principi del D.lgs. 118/2011 | Valore dell'immobile secondo i principi del D.lgs. 118/2011 al 31/12/2017 (euro) | Valore dell'immobile secondo i principi del D.lgs. 118/2011 al 31/12/2016 (euro) | Eme Gestore                 | Note  |
|--|--|---|--|--------|------------|---------------|-----------|---------------------|-----------|-------------------------------|----------------------|---------------------------------|--|--|--|-----------------------------|---|
| 40770  | TERRENI AGRICOLI   | 1.2.2.02.13.01.001  | Indisponibile  | 31     | 82         | 20.400        | PG        | TREVI               | Rio Secco | No                            | 31/12/2015           | ACQUISIZIONE                    | Valore acquisizione  | 6.101,36   | 6.101,36   | AGENZIA FORESTALE REGIONALE |   |
| 40767  | TERRENI AGRICOLI   | 1.2.2.02.13.01.001  | Indisponibile  | 31     | 79         | 1.280         | PG        | TREVI               | Rio Secco | No                            | 31/12/2015           | ACQUISIZIONE                    | Valore acquisizione  | 382,83   | 382,83   | AGENZIA FORESTALE REGIONALE |   |
| 40762  | TERRENI AGRICOLI   | 1.2.2.02.13.01.001  | Indisponibile  | 31     | 49         | 483.653       | PG        | TREVI               | Rio Secco | No                            | 31/12/2015           | ACQUISIZIONE                    | Valore acquisizione  | 147.644,89   | 147.644,89   | AGENZIA FORESTALE REGIONALE |   |
| 40798  | TERRENI AGRICOLI   | 1.2.2.02.13.01.001  | Indisponibile  | 31     | 541        | 109.838       | PG        | TREVI               | Rio Secco | No                            | 31/12/2015           | ACQUISIZIONE                    | Valore acquisizione  | 32.880,96  | 32.880,96  | AGENZIA FORESTALE REGIONALE |   |
| 40771  | TERRENI AGRICOLI   | 1.2.2.02.13.01.001  | Indisponibile  | 31     | 89         | 2.330         | PG        | TREVI               | Rio Secco | No                            | 31/12/2015           | ACQUISIZIONE                    | Valore acquisizione  | 696,88   | 696,88   | AGENZIA FORESTALE REGIONALE |   |
| 40765  | TERRENI AGRICOLI   | 1.2.2.02.13.01.001  | Indisponibile  | 31     | 77         | 107.363       | PG        | TREVI               | Rio Secco | No                            | 31/12/2015           | ACQUISIZIONE                    | Valore acquisizione  | 32.110,82  | 32.110,82  | AGENZIA FORESTALE REGIONALE |   |
| 40761  | TERRENI AGRICOLI   | 1.2.2.02.13.01.001  | Indisponibile  | 31     | 48         | 17.410        | PG        | TREVI               | Rio Secco | No                            | 31/12/2015           | ACQUISIZIONE                    | Valore acquisizione  | 5.207,10   | 5.207,10   | AGENZIA FORESTALE REGIONALE |   |
| 40754  | TERRENI AGRICOLI   | 1.2.2.02.13.01.001  | Indisponibile  | 31     | 40         | 34.430        | PG        | TREVI               | Rio Secco | No                            | 31/12/2015           | ACQUISIZIONE                    | Valore acquisizione  | 10.267,54  | 10.267,54  | AGENZIA FORESTALE REGIONALE |   |
| 40752  | TERRENI AGRICOLI   | 1.2.2.02.13.01.001  | Indisponibile  | 31     | 25         | 229.380       | PG        | TREVI               | Rio Secco | No                            | 31/12/2015           | ACQUISIZIONE                    | Valore acquisizione  | 68.604,44  | 68.604,44  | AGENZIA FORESTALE REGIONALE |   |
| 40757  | TERRENI AGRICOLI   | 1.2.2.02.13.01.001  | Indisponibile  | 31     | 46         | 955.210       | PG        | TREVI               | Rio Secco | No                            | 31/12/2015           | ACQUISIZIONE                    | Valore acquisizione  | 285.690,30   | 285.690,30   | AGENZIA FORESTALE REGIONALE |   |
| 40758  | TERRENI AGRICOLI   | 1.2.2.02.13.01.001  | Indisponibile  | 31     | 47         | 6.050         | PG        | TREVI               | Rio Secco | No                            | 31/12/2015           | ACQUISIZIONE                    | Valore acquisizione  | 1.809,47   | 1.809,47   | AGENZIA FORESTALE REGIONALE |   |
| 35689  | TERRENI AGRICOLI   | 1.2.2.02.13.01.001  | Indisponibile  | 27     | 1804       | 12.828        | PG        | TREVI               |           | No                            | 02/05/1980           | TRASFERIMENTO A TITOLO GRATUITO | Valore catastale   | 21.352,50  | 21.352,50  | AGENZIA FORESTALE REGIONALE | Il valore del bene è stato determinato con il calcolo Valore Catastale in quanto non è conosciuto il valore di mercato. |
| 40755  | TERRENI AGRICOLI   | 1.2.2.02.13.01.001  | Indisponibile  | 31     | 41         | 30.000        | PG        | TREVI               | Rio Secco | No                            | 31/12/2015           | ACQUISIZIONE                    | Valore acquisizione  | 8.972,59   | 8.972,59   | AGENZIA FORESTALE REGIONALE |   |
| 35689  | TERRENI AGRICOLI   | 1.2.2.02.13.01.001  | Indisponibile  | 5      | 26         | 8.560         | PG        | TUORO SUL TRASIMENO |           | No                            | 29/03/1976           | TRASFERIMENTO A TITOLO GRATUITO | Valore catastale   | 2.513,88   | 2.513,88   | PROVINCIA                   |   |
| 35690  | TERRENI AGRICOLI   | 1.2.2.02.13.01.001  | Indisponibile  | 5      | 66         | 1.860         | PG        | TUORO SUL TRASIMENO |           | No                            | 29/03/1976           | TRASFERIMENTO A TITOLO GRATUITO | Valore catastale   | 172,25   | 172,25   | PROVINCIA                   |   |
| 36696  | TERRENI AGRICOLI   | 1.2.2.02.13.01.001  | Indisponibile  | 17     | 184        | 24.670        | PG        | VALTOPINA           |           | No                            | 10/07/1975           | TRASFERIMENTO A TITOLO GRATUITO | Valore catastale   | 6.210,75   | 6.210,75   | AGENZIA FORESTALE REGIONALE |   |
| 36693  | TERRENI AGRICOLI   | 1.2.2.02.13.01.001  | Indisponibile  | 17     | 159        | 28.810        | PG        | VALTOPINA           |           | No                            | 10/07/1975           | TRASFERIMENTO A TITOLO GRATUITO | Valore catastale   | 1.693,25   | 1.693,25   | AGENZIA FORESTALE REGIONALE |   |
| 36695  | TERRENI AGRICOLI   | 1.2.2.02.13.01.001  | Indisponibile  | 17     | 183        | 17.340        | PG        | VALTOPINA           |           | No                            | 10/07/1975           | TRASFERIMENTO A TITOLO GRATUITO | Valore catastale   | 1.163,50   | 1.163,50   | AGENZIA FORESTALE REGIONALE |   |
| 36694  | TERRENI AGRICOLI   | 1.2.2.02.13.01.001  | Indisponibile  | 17     | 160        | 18.050        | PG        | VALTOPINA           |           | No                            | 10/07/1975           | TRASFERIMENTO A TITOLO GRATUITO | Valore catastale   | 6.665,75   | 6.665,75   | AGENZIA FORESTALE REGIONALE |   |
| <b>Totale €</b>  |  |   |  |        |            |               |           |                     |           |                               |                      |                                 | <b>56.312.672,26</b>   | <b>56.546.523,60</b>   |  |                             |   |

Nuove acquisizioni/Espropri

Alienati/Trasferiti

Nuove valutazioni

Variazioni catastali

Mero errore/Rettifiche

Variazioni classificazione patrimonio

Variazioni da Classificazione da D.Lgs. 118/2011

Diritto reale di godimento



| Numero identificativo (da sistema informativo) | Classificazione secondo il piano dei conti dello Stato Patrimoniale in base al D.lgs. 118/2011 (descrizione) | Classificazione secondo il piano dei conti dello Stato Patrimoniale in base al D.lgs. 118/2011 (Codice) | Classificazione ai sensi del codice civile (dennominata, disponibile, indisponibile) | Foglio | Particella | Superficie mq | Provincia | Comune               | Località                      | Bene soggetto ad ammortamento | Data di acquisizione | Modalità di acquisizione        | Criterio di valutazione secondo i principi del D.lgs. 118/2011 | Valore dell'immobile secondo i principi del D.lgs. 118/2011 al 31/12/2017 (euro) | Valore dell'immobile secondo i principi del D.lgs. 118/2011 al 31/12/2016 (euro) | Ente Gestore | Note   |
|--|--|---|--|--------|------------|---------------|-----------|----------------------|-------------------------------|-------------------------------|----------------------|---------------------------------|--|--|--|--------------|--|
| 40591  | ALTRI TERRENI IVAC   | 1.2.2.02.13.99.999  | Disponibile  | 19     | 833        | 194           | TR        | SAN GEMINI           | STRADA REGIONALE N. 79        | No                            | 13/11/2009           | TRASFERIMENTO A TITOLO GRATUITO | Valore catastale   | 235,63   |  | PROVINCIA    | Particella proveniente dal patrimonio demaniale e alienata nel 2017 - vendita effettuata con d.d. del 2017 n. 79.002 per euro 3.402,00 |
| 40671  | ALTRI TERRENI IVAC   | 1.2.2.02.13.99.999  | Disponibile  | 47     | 2245       | 235           | PG        | SCHEGGIA E PASCELUPO | STRADA REGIONALE 298 EUGUBINA | No                            | 13/11/2009           | TRASFERIMENTO A TITOLO GRATUITO | Valore catastale   | 147,88   |  | PROVINCIA    | Particella proveniente dal patrimonio demaniale e alienata nel 2017 - vendita effettuata con d.d. del 2017 n. 79.003 per euro 3.200,00 |
| 27881  | TERRENI AGRICOLI   | 1.2.2.02.13.01.001  | Indisponibile  | 117    | 3714       | 10.802        | PG        | FOLIGNO              |                               | No                            | 27/01/2003           | ACQUISIZIONE                    | Valore acquisizione  | 125.780,83   |  | REGIONE      | ATTO DI CESSIONE GRATUITA A FAVORE DEL DOMANIO DELLO STATO NEL 2017  |
| 27886  | TERRENI AGRICOLI   | 1.2.2.02.13.01.001  | Indisponibile  | 117    | 3724       | 140           | PG        | FOLIGNO              |                               | No                            | 27/01/2003           | ACQUISIZIONE                    | Valore acquisizione  | 1.660,94   |  | REGIONE      | ATTO DI CESSIONE GRATUITA A FAVORE DEL DOMANIO DELLO STATO NEL 2017  |

**PATRIMONIO IMMOBILIARE REGIONE UMBRIA**  
**Terreni al 31/12/2017 - Nuove valutazioni**

| Numero identificativo (da sistema informativo) | Classificazione secondo il piano dei conti dello Stato Patrimoniale in base al D.lgs. 118/2011 (descrizione) | Classificazione secondo il piano dei conti dello Stato Patrimoniale in base al D.lgs. 118/2011 (Codice) | Classificazione ai sensi del codice civile (demaniale, disponibile, indisponibile) | Foglio | Particella | Superficie mq | Provincia | Comune                 | Località   | Bene soggetto ad ammortamento | Data di acquisizione | Modalità di acquisizione        | Criterio di valutazione secondo i principi del D.lgs. 118/2011 | Valore dell'immobile secondo i principi del D.lgs. 118/2011 al 31/12/2017 (euro) | Valore dell'immobile secondo i principi del D.lgs. 118/2011 al 31/12/2016 (euro) | Ente Gestore                  | Note   |
|--|--|---|--|--------|------------|---------------|-----------|------------------------|------------|-------------------------------|----------------------|---------------------------------|--|--|--|-------------------------------|--|
| 28714  | TERRENI DEMANIALI  | 1.2.2.01.03.01.001  | Demaniale  | 108    | 80         | 60            | PG        | ASSISI                 |            | No                            | 13/11/2009           | TRASFERIMENTO A TITOLO GRATUITO | Valore catastale   | 28,69  | 0,00   | PROVINCIA                     | Il valore è stato determinato applicando il valore di R.D. della particella immobiliare aventi la stessa cubatura. SIMONA TIVO |
| 28619  | TERRENI DEMANIALI  | 1.2.2.01.03.01.001  | Demaniale  | 76     | 222        | 105           | PG        | ASSISI                 |            | No                            | 13/11/2009           | TRASFERIMENTO A TITOLO GRATUITO | Valore catastale   | 51,24  | 0,00   | PROVINCIA                     | Il valore è stato determinato applicando il valore di R.D. della particella immobiliare aventi la stessa cubatura. SIMONA TIVO |
| 28641  | TERRENI DEMANIALI  | 1.2.2.01.03.01.001  | Demaniale  | 78     | 164        | 60            | PG        | ASSISI                 |            | No                            | 13/11/2009           | TRASFERIMENTO A TITOLO GRATUITO | Valore catastale   | 30,47  | 0,00   | PROVINCIA                     | Il valore è stato determinato applicando il valore di R.D. della particella immobiliare aventi la stessa cubatura. SIMONA TIVO |
| 28621  | TERRENI DEMANIALI  | 1.2.2.01.03.01.001  | Demaniale  | 76     | 225        | 30            | PG        | ASSISI                 |            | No                            | 13/11/2009           | TRASFERIMENTO A TITOLO GRATUITO | Valore catastale   | 14,64  | 0,00   | PROVINCIA                     | Il valore è stato determinato applicando il valore di R.D. della particella immobiliare aventi la stessa cubatura. SIMONA TIVO |
| 24166  | TERRENI DEMANIALI  | 1.2.2.01.03.01.001  | Demaniale  | 3      | 183        | 70            | PG        | BASTIA UMBRA           |            | No                            | 13/11/2009           | TRASFERIMENTO A TITOLO GRATUITO | Valore catastale   | 65,32  | 0,00   | PROVINCIA                     | Il valore è stato determinato applicando il valore di R.D. della particella immobiliare aventi la stessa cubatura. SIMONA TIVO |
| 24183  | TERRENI DEMANIALI  | 1.2.2.01.03.01.001  | Demaniale  | 40     | 327        | 10            | PG        | BEVIAGNA               |            | No                            | 11/02/1993           | ESPROPRIO                       | Valore catastale   | 11,52  | 0,00   | CONSORZIO BONIFICA            | Il valore è stato determinato applicando il valore di R.D. della particella immobiliare aventi la stessa cubatura. SIMONA TIVO |
| 39686  | TERRENI DEMANIALI  | 1.2.2.01.03.01.001  | Demaniale  | 40     | 645        | 25            | PG        | BEVIAGNA               |            | No                            | 21/05/2013           | ACQUISIZIONE                    | Valore catastale   | 2,72   | 0,00   | CONSORZIO BONIFICA            | Il valore è stato determinato applicando il valore di R.D. della particella immobiliare aventi la stessa cubatura. SIMONA TIVO |
| 24182  | TERRENI DEMANIALI  | 1.2.2.01.03.01.001  | Demaniale  | 40     | 326        | 3             | PG        | BEVIAGNA               |            | No                            | 11/02/1993           | ESPROPRIO                       | Valore catastale   | 3,46   | 0,00   | CONSORZIO BONIFICA            | Il valore è stato determinato applicando il valore di R.D. della particella immobiliare aventi la stessa cubatura. SIMONA TIVO |
| 24207  | TERRENI DEMANIALI  | 1.2.2.01.03.01.001  | Demaniale  | 21     | 401        | 665           | PG        | CAMPELLO SULL'CLITUNNO | PISSIGNANO | No                            | 13/11/2009           | TRASFERIMENTO A TITOLO GRATUITO | Valore catastale   | 279,08   | 0,00   | PROVINCIA                     | Il valore è stato determinato applicando il valore di R.D. della particella immobiliare aventi la stessa cubatura. SIMONA TIVO |
| 24206  | TERRENI DEMANIALI  | 1.2.2.01.03.01.001  | Demaniale  | 20     | 184        | 150           | PG        | CAMPELLO SULL'CLITUNNO | PISSIGNANO | No                            | 13/11/2009           | TRASFERIMENTO A TITOLO GRATUITO | Valore catastale   | 61,11  | 0,00   | PROVINCIA                     | Il valore è stato determinato applicando il valore di R.D. della particella immobiliare aventi la stessa cubatura. SIMONA TIVO |
| 24450  | TERRENI DEMANIALI  | 1.2.2.01.03.01.001  | Demaniale  | 35     | 172        | 190           | PG        | CERRETO DI SPOLETO     |            | No                            | 13/11/2009           | TRASFERIMENTO A TITOLO GRATUITO | Valore catastale   | 31,56  | 0,00   | PROVINCIA                     | Il valore è stato determinato applicando il valore di R.D. della particella immobiliare aventi la stessa cubatura. SIMONA TIVO |
| 24770  | TERRENI DEMANIALI  | 1.2.2.01.03.01.001  | Demaniale  | 8      | 470        | 110           | PG        | CITTA' DELLA PIEVE     |            | No                            | 13/11/2009           | TRASFERIMENTO A TITOLO GRATUITO | Valore catastale   | 110,84   | 0,00   | PROVINCIA                     | Il valore è stato determinato applicando il valore di R.D. della particella immobiliare aventi la stessa cubatura. SIMONA TIVO |
| 24868  | TERRENI DEMANIALI  | 1.2.2.01.03.01.001  | Demaniale  | 84     | 125        | 27            | PG        | CITTA' DELLA PIEVE     |            | No                            | 13/11/2009           | TRASFERIMENTO A TITOLO GRATUITO | Valore catastale   | 2,11   | 0,00   | PROVINCIA                     | Il valore è stato determinato applicando il valore di R.D. della particella immobiliare aventi la stessa cubatura. SIMONA TIVO |
| 24606  | TERRENI DEMANIALI  | 1.2.2.01.03.01.001  | Demaniale  | 75     | 168        | 60            | PG        | CITTA' DELLA PIEVE     |            | No                            | 13/01/1986           | ESPROPRIO                       | Valore catastale   | 46,50  | 0,00   | AGENZIA FORESTALE REGIONALE   | Il valore è stato determinato applicando il valore di R.D. della particella immobiliare aventi la stessa cubatura. SIMONA TIVO |
| 24607  | TERRENI DEMANIALI  | 1.2.2.01.03.01.001  | Demaniale  | 75     | 169        | 60            | PG        | CITTA' DELLA PIEVE     |            | No                            | 13/01/1986           | ESPROPRIO                       | Valore catastale   | 46,50  | 0,00   | AGENZIA FORESTALE REGIONALE   | Il valore è stato determinato applicando il valore di R.D. della particella immobiliare aventi la stessa cubatura. SIMONA TIVO |
| 24761  | TERRENI DEMANIALI  | 1.2.2.01.03.01.001  | Demaniale  | 8      | 151        | 362           | PG        | CITTA' DELLA PIEVE     |            | No                            | 13/11/2009           | TRASFERIMENTO A TITOLO GRATUITO | Valore catastale   | 9,59   | 0,00   | PROVINCIA                     | Il valore è stato determinato applicando il valore di R.D. della particella immobiliare aventi la stessa cubatura. SIMONA TIVO |
| 24616  | TERRENI DEMANIALI  | 1.2.2.01.03.01.001  | Demaniale  | 75     | 164        | 240           | PG        | CITTA' DELLA PIEVE     |            | No                            | 13/01/1986           | ESPROPRIO                       | Valore catastale   | 62,27  | 0,00   | AGENZIA FORESTALE REGIONALE   | Il valore è stato determinato applicando il valore di R.D. della particella immobiliare aventi la stessa cubatura. SIMONA TIVO |
| 27686  | TERRENI DEMANIALI  | 1.2.2.01.03.01.001  | Demaniale  | 39     | 220        | 875           | PG        | CORCIANO               |            | No                            | 27/05/2010           | ESPROPRIO                       | Valore catastale   | 592,52   | 0,00   | PROVINCIA                     | Il valore è stato determinato applicando il valore di R.D. della particella immobiliare aventi la stessa cubatura. SIMONA TIVO |
| 27510  | TERRENI DEMANIALI  | 1.2.2.01.03.01.001  | Demaniale  | 39     | 232        | 1.302         | PG        | CORCIANO               |            | No                            | 27/12/2011           | TRASFERIMENTO A TITOLO GRATUITO | Valore catastale   | 167,43   | 0,00   | PROVINCIA                     | Il valore è stato determinato applicando il valore di R.D. della particella immobiliare aventi la stessa cubatura. SIMONA TIVO |
| 27687  | TERRENI DEMANIALI  | 1.2.2.01.03.01.001  | Demaniale  | 39     | 2210       | 60            | PG        | CORCIANO               |            | No                            | 27/05/2010           | ESPROPRIO                       | Valore catastale   | 40,63  | 0,00   | PROVINCIA                     | Il valore è stato determinato applicando il valore di R.D. della particella immobiliare aventi la stessa cubatura. SIMONA TIVO |
| 27511  | TERRENI DEMANIALI  | 1.2.2.01.03.01.001  | Demaniale  | 39     | 2333       | 92            | PG        | CORCIANO               |            | No                            | 27/12/2011           | TRASFERIMENTO A TITOLO GRATUITO | Valore catastale   | 11,83  | 0,00   | PROVINCIA                     | Il valore è stato determinato applicando il valore di R.D. della particella immobiliare aventi la stessa cubatura. SIMONA TIVO |
| 27549  | TERRENI DEMANIALI  | 1.2.2.01.03.01.001  | Demaniale  | 17     | 311        | 20            | PG        | DERUTA                 |            | No                            | 24/07/2007           | TRASFERIMENTO A TITOLO GRATUITO | Valore catastale   | 20,19  | 0,00   | UMBRIA TPL E MOBILITA' S.p.A. | Il valore è stato determinato applicando il valore di R.D. della particella immobiliare aventi la stessa cubatura. SIMONA TIVO |
| 28001  | TERRENI DEMANIALI  | 1.2.2.01.03.01.001  | Demaniale  | 29     | 366        | 60            | PG        | FOSSATO DI VICO        |            | No                            | 13/11/2009           | TRASFERIMENTO A TITOLO GRATUITO | Valore catastale   | 20,04  | 0,00   | PROVINCIA                     | Il valore è stato determinato applicando il valore di R.D. della particella immobiliare aventi la stessa cubatura. SIMONA TIVO |
| 28623  | TERRENI DEMANIALI  | 1.2.2.01.03.01.001  | Demaniale  | 14     | 660        | 188           | PG        | FRATTA TODINA          |            | No                            | 24/07/2007           | TRASFERIMENTO A TITOLO GRATUITO | Valore catastale   | 26,32  | 0,00   | UMBRIA TPL E MOBILITA' S.p.A. | Il valore è stato determinato applicando il valore di R.D. della particella immobiliare aventi la stessa cubatura. SIMONA TIVO |
| 28609  | TERRENI DEMANIALI  | 1.2.2.01.03.01.001  | Demaniale  | 5      | 2          | 290           | PG        | FRATTA TODINA          |            | No                            | 24/07/2007           | TRASFERIMENTO A TITOLO GRATUITO | Valore catastale   | 43,50  | 0,00   | UMBRIA TPL E MOBILITA' S.p.A. | Il valore è stato determinato applicando il valore di R.D. della particella immobiliare aventi la stessa cubatura. SIMONA TIVO |
| 28622  | TERRENI DEMANIALI  | 1.2.2.01.03.01.001  | Demaniale  | 14     | 659        | 442           | PG        | FRATTA TODINA          |            | No                            | 24/07/2007           | TRASFERIMENTO A TITOLO GRATUITO | Valore catastale   | 63,28  | 0,00   | UMBRIA TPL E MOBILITA' S.p.A. | Il valore è stato determinato applicando il valore di R.D. della particella immobiliare aventi la stessa cubatura. SIMONA TIVO |
| 28616  | TERRENI DEMANIALI  | 1.2.2.01.03.01.001  | Demaniale  | 13     | 20         | 6             | PG        | FRATTA TODINA          |            | No                            | 24/07/2007           | TRASFERIMENTO A TITOLO GRATUITO | Valore catastale   | 5,03   | 0,00   | UMBRIA TPL E MOBILITA' S.p.A. | Il valore è stato determinato applicando il valore di R.D. della particella immobiliare aventi la stessa cubatura. SIMONA TIVO |

**PATRIMONIO IMMOBILIARE REGIONE UMBRIA**  
**Terreni al 31/12/2017 - Nuove valutazioni**

| Numero identificativo (da sistema informativo) | Classificazione secondo il piano dei conti dello Stato Patrimoniale in base al D.lgs. 118/2011 (descrizione) | Classificazione secondo il piano dei conti dello Stato Patrimoniale in base al D.lgs. 118/2011 (Codice) | Classificazione ai sensi del codice civile (demaniale, disponibile, indisponibile) | Foglio | Particella | Superficie mq | Provincia | Comune            | Località                | Bene soggetto ad ammortamento | Data di acquisizione | Modalità di acquisizione        | Criterio di valutazione secondo i principi del D.lgs. 118/2011 | Valore dell'immobile secondo i principi del D.lgs. 118/2011 al 31/12/2017 (euro) | Valore dell'immobile secondo i principi del D.lgs. 118/2011 al 31/12/2016 (euro) | Ente Gestore | Note  |
|--|--|---|--|--------|------------|---------------|-----------|-------------------|-------------------------|-------------------------------|----------------------|---------------------------------|--|--|--|--------------|---|
| 40161  | TERRENI DEMANIALI  | 1.2.2.01.03.01.001  | Demaniale  | 2      | 1381       | 18            | PG        | GIANO DELL'UMBRIA |                         | No                            | 04/10/2013           | ACQUISIZIONE                    | Valore catastale   | 7,34   | 0,00   | PROVINCIA    | Il valore è stato determinato applicando il valore di R.D. delle particelle inscrivibili aventi la stessa collocazione, INCCO, F.P.4020 |
| 40168  | TERRENI DEMANIALI  | 1.2.2.01.03.01.001  | Demaniale  | 2      | 1191       | 7             | PG        | GIANO DELL'UMBRIA |                         | No                            | 04/10/2013           | ACQUISIZIONE                    | Valore catastale   | 3,60   | 0,00   | PROVINCIA    | Il valore è stato determinato applicando il valore di R.D. delle particelle inscrivibili aventi la stessa collocazione, SSMA, ANCOR     |
| 40167  | TERRENI DEMANIALI  | 1.2.2.01.03.01.001  | Demaniale  | 2      | 1377       | 15            | PG        | GIANO DELL'UMBRIA | Large Abbie De Gasperi  | No                            | 07/03/2012           | ACQUISIZIONE                    | Valore catastale   | 7,72   | 0,00   | PROVINCIA    | Il valore è stato determinato applicando il valore di R.D. delle particelle inscrivibili aventi la stessa collocazione, INCCO, F.P.4020 |
| 28668  | TERRENI DEMANIALI  | 1.2.2.01.03.01.001  | Demaniale  | 2      | 898        | 15            | PG        | GIANO DELL'UMBRIA |                         | No                            | 04/12/2009           | TRASFERIMENTO A TITOLO GRATUITO | Valore catastale   | 6,11   | 0,00   | PROVINCIA    | Il valore è stato determinato applicando il valore di R.D. delle particelle inscrivibili aventi la stessa collocazione, INCCO, F.P.4020 |
| 28667  | TERRENI DEMANIALI  | 1.2.2.01.03.01.001  | Demaniale  | 2      | 1441       | 66            | PG        | GIANO DELL'UMBRIA | Via Ombro Vemocchi, snc | No                            | 20/04/2011           | ESPROPRIO                       | Valore catastale   | 26,90  | 0,00   | PROVINCIA    | Il valore è stato determinato applicando il valore di R.D. delle particelle inscrivibili aventi la stessa collocazione, INCCO, F.P.4020 |
| 28660  | TERRENI DEMANIALI  | 1.2.2.01.03.01.001  | Demaniale  | 89     | 1199       | 35            | PG        | GUALDO TADINO     |                         | No                            | 13/11/2009           | TRASFERIMENTO A TITOLO GRATUITO | Valore catastale   | 11,38  | 0,00   | PROVINCIA    | Il valore è stato determinato applicando il valore di R.D. delle particelle inscrivibili aventi la stessa collocazione, SSMA, ANCOR     |
| 28649  | TERRENI DEMANIALI  | 1.2.2.01.03.01.001  | Demaniale  | 110    | 325        | 15            | PG        | GUALDO TADINO     |                         | No                            | 13/11/2009           | TRASFERIMENTO A TITOLO GRATUITO | Valore catastale   | 4,91   | 0,00   | PROVINCIA    | Il valore è stato determinato applicando il valore di R.D. delle particelle inscrivibili aventi la stessa collocazione, SSMA, ANCOR     |
| 28648  | TERRENI DEMANIALI  | 1.2.2.01.03.01.001  | Demaniale  | 89     | 1197       | 33            | PG        | GUALDO TADINO     |                         | No                            | 13/11/2009           | TRASFERIMENTO A TITOLO GRATUITO | Valore catastale   | 10,73  | 0,00   | PROVINCIA    | Il valore è stato determinato applicando il valore di R.D. delle particelle inscrivibili aventi la stessa collocazione, SSMA, ANCOR     |
| 28649  | TERRENI DEMANIALI  | 1.2.2.01.03.01.001  | Demaniale  | 89     | 1198       | 60            | PG        | GUALDO TADINO     |                         | No                            | 13/11/2009           | TRASFERIMENTO A TITOLO GRATUITO | Valore catastale   | 19,50  | 0,00   | PROVINCIA    | Il valore è stato determinato applicando il valore di R.D. delle particelle inscrivibili aventi la stessa collocazione, SSMA, ANCOR     |
| 28647  | TERRENI DEMANIALI  | 1.2.2.01.03.01.001  | Demaniale  | 89     | 1196       | 55            | PG        | GUALDO TADINO     |                         | No                            | 13/11/2009           | TRASFERIMENTO A TITOLO GRATUITO | Valore catastale   | 17,88  | 0,00   | PROVINCIA    | Il valore è stato determinato applicando il valore di R.D. delle particelle inscrivibili aventi la stessa collocazione, SSMA, ANCOR     |
| 28620  | TERRENI DEMANIALI  | 1.2.2.01.03.01.001  | Demaniale  | 75     | 384        | 20            | PG        | GUALDO TADINO     |                         | No                            | 13/11/2009           | TRASFERIMENTO A TITOLO GRATUITO | Valore catastale   | 6,70   | 0,00   | PROVINCIA    | Il valore è stato determinato applicando il valore di R.D. delle particelle inscrivibili aventi la stessa collocazione, SSMA, ANCOR     |
| 28655  | TERRENI DEMANIALI  | 1.2.2.01.03.01.001  | Demaniale  | 59     | 290        | 136           | PG        | GUALDO TADINO     |                         | No                            | 13/11/2009           | TRASFERIMENTO A TITOLO GRATUITO | Valore catastale   | 46,46  | 0,00   | PROVINCIA    | Il valore è stato determinato applicando il valore di R.D. delle particelle inscrivibili aventi la stessa collocazione, SSMA, ANCOR     |
| 28608  | TERRENI DEMANIALI  | 1.2.2.01.03.01.001  | Demaniale  | 75     | 384        | 60            | PG        | GUALDO TADINO     |                         | No                            | 13/11/2009           | TRASFERIMENTO A TITOLO GRATUITO | Valore catastale   | 20,72  | 0,00   | PROVINCIA    | Il valore è stato determinato applicando il valore di R.D. delle particelle inscrivibili aventi la stessa collocazione, SSMA, ANCOR     |
| 28680  | TERRENI DEMANIALI  | 1.2.2.01.03.01.001  | Demaniale  | 59     | 295        | 30            | PG        | GUALDO TADINO     |                         | No                            | 13/11/2009           | TRASFERIMENTO A TITOLO GRATUITO | Valore catastale   | 14,63  | 0,00   | PROVINCIA    | Il valore è stato determinato applicando il valore di R.D. delle particelle inscrivibili aventi la stessa collocazione, SSMA, ANCOR     |
| 28670  | TERRENI DEMANIALI  | 1.2.2.01.03.01.001  | Demaniale  | 60     | 428        | 190           | PG        | GUALDO TADINO     |                         | No                            | 13/11/2009           | TRASFERIMENTO A TITOLO GRATUITO | Valore catastale   | 95,72  | 0,00   | PROVINCIA    | Il valore è stato determinato applicando il valore di R.D. delle particelle inscrivibili aventi la stessa collocazione, SSMA, ANCOR     |
| 28681  | TERRENI DEMANIALI  | 1.2.2.01.03.01.001  | Demaniale  | 89     | 200        | 70            | PG        | GUALDO TADINO     |                         | No                            | 13/11/2009           | TRASFERIMENTO A TITOLO GRATUITO | Valore catastale   | 22,75  | 0,00   | PROVINCIA    | Il valore è stato determinato applicando il valore di R.D. delle particelle inscrivibili aventi la stessa collocazione, SSMA, ANCOR     |
| 29684  | TERRENI DEMANIALI  | 1.2.2.01.03.01.001  | Demaniale  | 327    | 121        | 1.320         | PG        | GUBBIO            | FRAZIONE DI COLONNATA   | No                            | 13/11/2009           | TRASFERIMENTO A TITOLO GRATUITO | Valore catastale   | 552,35   | 0,00   | PROVINCIA    | Il valore è stato determinato applicando il valore di R.D. delle particelle inscrivibili aventi la stessa collocazione, SSMA, ANCOR     |
| 29687  | TERRENI DEMANIALI  | 1.2.2.01.03.01.001  | Demaniale  | 328    | 31         | 1.020         | PG        | GUBBIO            | FRAZIONE DI COLONNATA   | No                            | 13/11/2009           | TRASFERIMENTO A TITOLO GRATUITO | Valore catastale   | 429,05   | 0,00   | PROVINCIA    | Il valore è stato determinato applicando il valore di R.D. delle particelle inscrivibili aventi la stessa collocazione, SSMA, ANCOR     |
| 29638  | TERRENI DEMANIALI  | 1.2.2.01.03.01.001  | Demaniale  | 413    | 165        | 70            | PG        | GUBBIO            | FRAZIONE DI COLONNATA   | No                            | 13/11/2009           | TRASFERIMENTO A TITOLO GRATUITO | Valore catastale   | 23,46  | 0,00   | PROVINCIA    | Il valore è stato determinato applicando il valore di R.D. delle particelle inscrivibili aventi la stessa collocazione, SSMA, ANCOR     |
| 29688  | TERRENI DEMANIALI  | 1.2.2.01.03.01.001  | Demaniale  | 454    | 207        | 40            | PG        | GUBBIO            | STRADA STATALE EUGUBINA | No                            | 13/11/2009           | TRASFERIMENTO A TITOLO GRATUITO | Valore catastale   | 10,08  | 0,00   | PROVINCIA    | Il valore è stato determinato applicando il valore di R.D. delle particelle inscrivibili aventi la stessa collocazione, SSMA, ANCOR     |
| 40613  | TERRENI DEMANIALI  | 1.2.2.01.03.01.001  | Demaniale  | 413    | 163        | 400           | PG        | GUBBIO            | FRAZIONE DI COLONNATA   | No                            | 13/11/2009           | TRASFERIMENTO A TITOLO GRATUITO | Valore catastale   | 151,42   | 0,00   | PROVINCIA    | Il valore è stato determinato applicando il valore di R.D. delle particelle inscrivibili aventi la stessa collocazione, SSMA, ANCOR     |
| 40614  | TERRENI DEMANIALI  | 1.2.2.01.03.01.001  | Demaniale  | 488    | 23         | 68            | PG        | GUBBIO            | LOCALITA BELVEDERE      | No                            | 13/11/2009           | TRASFERIMENTO A TITOLO GRATUITO | Valore catastale   | 25,79  | 0,00   | PROVINCIA    | Il valore è stato determinato applicando il valore di R.D. delle particelle inscrivibili aventi la stessa collocazione, SSMA, ANCOR     |
| 40615  | TERRENI DEMANIALI  | 1.2.2.01.03.01.001  | Demaniale  | 114    | 66         | 18            | PG        | GUBBIO            | FRAZIONE PETAZZANO      | No                            | 13/11/2009           | TRASFERIMENTO A TITOLO GRATUITO | Valore catastale   | 6,05   | 0,00   | PROVINCIA    | Il valore è stato determinato applicando il valore di R.D. delle particelle inscrivibili aventi la stessa collocazione, SSMA, ANCOR     |
| 29684  | TERRENI DEMANIALI  | 1.2.2.01.03.01.001  | Demaniale  | 358    | 185        | 10            | PG        | GUBBIO            | FRAZIONE DI COLONNATA   | No                            | 13/11/2009           | TRASFERIMENTO A TITOLO GRATUITO | Valore catastale   | 4,08   | 0,00   | PROVINCIA    | Il valore è stato determinato applicando il valore di R.D. delle particelle inscrivibili aventi la stessa collocazione, SSMA, ANCOR     |
| 29686  | TERRENI DEMANIALI  | 1.2.2.01.03.01.001  | Demaniale  | 473    | 133        | 140           | PG        | GUBBIO            | STRADA STATALE EUGUBINA | No                            | 13/11/2009           | TRASFERIMENTO A TITOLO GRATUITO | Valore catastale   | 52,33  | 0,00   | PROVINCIA    | Il valore è stato determinato applicando il valore di R.D. delle particelle inscrivibili aventi la stessa collocazione, SSMA, ANCOR     |
| 29692  | TERRENI DEMANIALI  | 1.2.2.01.03.01.001  | Demaniale  | 358    | 209        | 10            | PG        | GUBBIO            | FRAZIONE DI COLONNATA   | No                            | 13/11/2009           | TRASFERIMENTO A TITOLO GRATUITO | Valore catastale   | 4,08   | 0,00   | PROVINCIA    | Il valore è stato determinato applicando il valore di R.D. delle particelle inscrivibili aventi la stessa collocazione, SSMA, ANCOR     |
| 29690  | TERRENI DEMANIALI  | 1.2.2.01.03.01.001  | Demaniale  | 358    | 207        | 20            | PG        | GUBBIO            | FRAZIONE DI COLONNATA   | No                            | 13/11/2009           | TRASFERIMENTO A TITOLO GRATUITO | Valore catastale   | 8,15   | 0,00   | PROVINCIA    | Il valore è stato determinato applicando il valore di R.D. delle particelle inscrivibili aventi la stessa collocazione, SSMA, ANCOR     |

**PATRIMONIO IMMOBILIARE REGIONE UMBRIA**  
**Terreni al 31/12/2017 - Nuove valutazioni**

| Numero identificativo (da sistema informativo) | Classificazione secondo il piano dei conti dello Stato Patrimoniale in base al D.lgs. 118/2011 (descrizione) | Classificazione secondo il piano dei conti dello Stato Patrimoniale in base al D.lgs. 118/2011 (Codice) | Classificazione ai sensi del codice civile (demaniale, disponibile, indisponibile) | Foglio | Particella | Superficie mq | Provincia | Comune   | Località                     | Bene soggetto ad ammortamento | Data di acquisizione | Modalità di acquisizione        | Criterio di valutazione secondo i principi del D.lgs. 118/2011 | Valore dell'immobile secondo i principi del D.lgs. 118/2011 al 31/12/2017 (euro) | Valore dell'immobile secondo i principi del D.lgs. 118/2011 al 31/12/2016 (euro) | Ente Gestore                 | Note  |
|--|--|---|--|--------|------------|---------------|-----------|----------|------------------------------|-------------------------------|----------------------|---------------------------------|--|--|--|------------------------------|---|
| 29523  | TERRENI DEMANIALI  | 1.2.2.01.03.01.001  | Demaniale  | 390    | 165        | 320           | PG        | GUBBIO   | FRAZIONE DI COLONNATA        | No                            | 13/11/2009           | TRASFERIMENTO A TITOLO GRATUITO | Valore catastale   | 27,08  | 0,00   | PROVINCIA                    | Il valore è stato determinato applicando il valore del R.D. delle particelle in base ai dati catastali. PASCALO ABB         |
| 29513  | TERRENI DEMANIALI  | 1.2.2.01.03.01.001  | Demaniale  | 390    | 120        | 430           | PG        | GUBBIO   | FRAZIONE DI COLONNATA        | No                            | 13/11/2009           | TRASFERIMENTO A TITOLO GRATUITO | Valore catastale   | 36,39  | 0,00   | PROVINCIA                    | Il valore è stato determinato applicando il valore del R.D. delle particelle in base ai dati catastali. PASCALO ABB         |
| 29524  | TERRENI DEMANIALI  | 1.2.2.01.03.01.001  | Demaniale  | 390    | 166        | 20            | PG        | GUBBIO   | FRAZIONE DI COLONNATA        | No                            | 13/11/2009           | TRASFERIMENTO A TITOLO GRATUITO | Valore catastale   | 1,69   | 0,00   | PROVINCIA                    | Il valore è stato determinato applicando il valore del R.D. delle particelle in base ai dati catastali. PASCALO ABB         |
| 29508  | TERRENI DEMANIALI  | 1.2.2.01.03.01.001  | Demaniale  | 359    | 256        | 10            | PG        | GUBBIO   | FRAZIONE DI COLONNATA        | No                            | 13/11/2009           | TRASFERIMENTO A TITOLO GRATUITO | Valore catastale   | 4,08   | 0,00   | PROVINCIA                    | Il valore è stato determinato applicando il valore del R.D. delle particelle in base ai dati catastali. SEMINATIVO          |
| 29598  | TERRENI DEMANIALI  | 1.2.2.01.03.01.001  | Demaniale  | 473    | 135        | 45            | PG        | GUBBIO   | STRADA STATALE EUGUBINA      | No                            | 13/11/2009           | TRASFERIMENTO A TITOLO GRATUITO | Valore catastale   | 16,82  | 0,00   | PROVINCIA                    | Il valore è stato determinato applicando il valore del R.D. delle particelle in base ai dati catastali. SEMINATIVO          |
| 29506  | TERRENI DEMANIALI  | 1.2.2.01.03.01.001  | Demaniale  | 359    | 254        | 30            | PG        | GUBBIO   | FRAZIONE DI COLONNATA        | No                            | 13/11/2009           | TRASFERIMENTO A TITOLO GRATUITO | Valore catastale   | 12,23  | 0,00   | PROVINCIA                    | Il valore è stato determinato applicando il valore del R.D. delle particelle in base ai dati catastali. SEMINATIVO          |
| 29595  | TERRENI DEMANIALI  | 1.2.2.01.03.01.001  | Demaniale  | 473    | 132        | 60            | PG        | GUBBIO   | STRADA STATALE EUGUBINA      | No                            | 13/11/2009           | TRASFERIMENTO A TITOLO GRATUITO | Valore catastale   | 22,43  | 0,00   | PROVINCIA                    | Il valore è stato determinato applicando il valore del R.D. delle particelle in base ai dati catastali. SEMINATIVO          |
| 29464  | TERRENI DEMANIALI  | 1.2.2.01.03.01.001  | Demaniale  | 123    | 51         | 320           | PG        | GUBBIO   | FRAZIONE S'ANGELO DOPO SERRA | No                            | 13/11/2009           | TRASFERIMENTO A TITOLO GRATUITO | Valore catastale   | 134,25   | 0,00   | PROVINCIA                    | Il valore è stato determinato applicando il valore del R.D. delle particelle in base ai dati catastali. SEMINATIVO          |
| 30418  | TERRENI DEMANIALI  | 1.2.2.01.03.01.001  | Demaniale  | 69     | 56         | 715           | PG        | MARSCANO |                              | No                            | 24/07/2007           | TRASFERIMENTO A TITOLO GRATUITO | Valore catastale   | 840,07   | 0,00   | UMBRIA TPL E MOBILITA S.p.A. | Il valore è stato determinato applicando il valore del R.D. delle particelle in base ai dati catastali. SEMINATIVO          |
| 30435  | TERRENI DEMANIALI  | 1.2.2.01.03.01.001  | Demaniale  | 107    | 227        | 20            | PG        | MARSCANO |                              | No                            | 24/07/2007           | TRASFERIMENTO A TITOLO GRATUITO | Valore catastale   | 23,40  | 0,00   | UMBRIA TPL E MOBILITA S.p.A. | Il valore è stato determinato applicando il valore del R.D. delle particelle in base ai dati catastali. SEMINATIVO          |
| 30434  | TERRENI DEMANIALI  | 1.2.2.01.03.01.001  | Demaniale  | 107    | 226        | 176           | PG        | MARSCANO |                              | No                            | 24/07/2007           | TRASFERIMENTO A TITOLO GRATUITO | Valore catastale   | 209,92   | 0,00   | UMBRIA TPL E MOBILITA S.p.A. | Il valore è stato determinato applicando il valore del R.D. delle particelle in base ai dati catastali. SEMINATIVO          |
| 30475  | TERRENI DEMANIALI  | 1.2.2.01.03.01.001  | Demaniale  | 153    | 341        | 25            | PG        | MARSCANO |                              | No                            | 04/12/2009           | TRASFERIMENTO A TITOLO GRATUITO | Valore catastale   | 23,09  | 0,00   | PROVINCIA                    | Il valore è stato determinato applicando il valore del R.D. delle particelle in base ai dati catastali. SEMINATIVO          |
| 30465  | TERRENI DEMANIALI  | 1.2.2.01.03.01.001  | Demaniale  | 153    | 283        | 180           | PG        | MARSCANO |                              | No                            | 04/12/2009           | TRASFERIMENTO A TITOLO GRATUITO | Valore catastale   | 166,14   | 0,00   | PROVINCIA                    | Il valore è stato determinato applicando il valore del R.D. delle particelle in base ai dati catastali. SEMINATIVO          |
| 40467  | TERRENI DEMANIALI  | 1.2.2.01.03.01.001  | Demaniale  | 387    | 615        | 455           | PG        | PERUGIA  | PREVAICOLA                   | No                            | 07/05/2014           | ESPROPRIO                       | Valore catastale   | 342,88   | 0,00   | PROVINCIA                    | Il valore del bene è stato determinato applicando il valore del R.D. delle particelle in base ai dati catastali. SEMINATIVO |
| 28785  | ALTRI TERRENI IN AC  | 1.2.2.02.13.99.999  | Disponibile  | 45     | 344        | 5.889         | PG        | ASSISI   | Santa Maria di Lignano       | No                            | 28/05/1980           | TRASFERIMENTO A TITOLO GRATUITO | Valore catastale   | 3.218,31   | 0,00   | AGENZIA FORESTALE REGIONALE  | Il valore è stato determinato applicando il valore del R.D. delle particelle in base ai dati catastali. SEMINATIVO          |
| 24522  | TERRENI AGRICOLI   | 1.2.2.02.13.01.001  | Disponibile  | 141    | 25         | 16            | PG        | CASCIA   |                              | No                            | 23/09/1991           | ESPROPRIO                       | Valore catastale   | 1,60   | 0,00   | REGIONE                      | Il valore è stato determinato applicando il valore del R.D. delle particelle in base ai dati catastali. PRATO               |
| 37817  | TERRENI EDIFICABILI  | 1.2.2.02.13.02.001  | Disponibile  | 87     | 719        | 5.523         | TR        | ORVIETO  | VIA DEI TESSITORI (parco: T) | No                            | 05/06/2003           | DEVOLUZIONE                     | Valore catastale   | 5.329,89   | 0,00   | REGIONE                      | Il valore è stato determinato applicando il valore del R.D. delle particelle in base ai dati catastali. SEMINATIVO          |
| 37816  | TERRENI EDIFICABILI  | 1.2.2.02.13.02.001  | Disponibile  | 87     | 716        | 1.017         | TR        | ORVIETO  | VIA DEI TESSITORI (parco: T) | No                            | 05/06/2003           | DEVOLUZIONE                     | Valore catastale   | 981,44   | 0,00   | REGIONE                      | Il valore è stato determinato applicando il valore del R.D. delle particelle in base ai dati catastali. SEMINATIVO          |
| 28778  | ALTRI TERRENI IN AC  | 1.2.2.02.13.99.999  | Indisponibile  | 45     | 54         | 560           | PG        | ASSISI   |                              | No                            | 28/05/1980           | TRASFERIMENTO A TITOLO GRATUITO | Valore catastale   | 88,81  | 0,00   | AGENZIA FORESTALE REGIONALE  | Il valore è stato determinato applicando il valore del R.D. delle particelle in base ai dati catastali. PASCALO ABB         |
| 28872  | ALTRI TERRENI IN AC  | 1.2.2.02.13.99.999  | Indisponibile  | 82     | 53         | 770           | PG        | ASSISI   |                              | No                            | 10/07/1975           | TRASFERIMENTO A TITOLO GRATUITO | Valore catastale   | 308,33   | 0,00   | AGENZIA FORESTALE REGIONALE  | Il valore è stato determinato applicando il valore del R.D. delle particelle in base ai dati catastali. SEMINATIVO          |
| 28873  | ALTRI TERRENI IN AC  | 1.2.2.02.13.99.999  | Indisponibile  | 82     | 54         | 790           | PG        | ASSISI   |                              | No                            | 10/07/1975           | TRASFERIMENTO A TITOLO GRATUITO | Valore catastale   | 377,9  | 0,00   | AGENZIA FORESTALE REGIONALE  | Il valore è stato determinato applicando il valore del R.D. delle particelle in base ai dati catastali. SEMINATIVO          |
| 28837  | ALTRI TERRENI IN AC  | 1.2.2.02.13.99.999  | Indisponibile  | 84     | 66         | 1410          | PG        | ASSISI   |                              | No                            | 10/07/1975           | TRASFERIMENTO A TITOLO GRATUITO | Valore catastale   | 130,17   | 0,00   | AGENZIA FORESTALE REGIONALE  | Il valore è stato determinato applicando il valore del R.D. delle particelle in base ai dati catastali. SEMINATIVO          |
| 28880  | ALTRI TERRENI IN AC  | 1.2.2.02.13.99.999  | Indisponibile  | 106    | 39         | 100           | PG        | ASSISI   |                              | No                            | 28/05/1980           | TRASFERIMENTO A TITOLO GRATUITO | Valore catastale   | 11,82  | 0,00   | AGENZIA FORESTALE REGIONALE  | Il valore è stato determinato applicando il valore del R.D. delle particelle in base ai dati catastali. PASCALO ABB         |
| 29000  | ALTRI TERRENI IN AC  | 1.2.2.02.13.99.999  | Indisponibile  | 110    | 12         | 400           | PG        | ASSISI   |                              | No                            | 10/07/1975           | TRASFERIMENTO A TITOLO GRATUITO | Valore catastale   | 33,58  | 0,00   | AGENZIA FORESTALE REGIONALE  | Il valore è stato determinato applicando il valore del R.D. delle particelle in base ai dati catastali. PASCALO ABB         |
| 29074  | ALTRI TERRENI IN AC  | 1.2.2.02.13.99.999  | Indisponibile  | 129    | 4          | 11680         | PG        | ASSISI   |                              | No                            | 10/07/1975           | TRASFERIMENTO A TITOLO GRATUITO | Valore catastale   | 990,37   | 0,00   | AGENZIA FORESTALE REGIONALE  | Il valore è stato determinato applicando il valore del R.D. delle particelle in base ai dati catastali. BOSCO CEDUO         |
| 29075  | ALTRI TERRENI IN AC  | 1.2.2.02.13.99.999  | Indisponibile  | 129    | 11         | 3480          | PG        | ASSISI   |                              | No                            | 10/07/1975           | TRASFERIMENTO A TITOLO GRATUITO | Valore catastale   | 290,42   | 0,00   | AGENZIA FORESTALE REGIONALE  | Il valore è stato determinato applicando il valore del R.D. delle particelle in base ai dati catastali. BOSCO CEDUO         |
| 29155  | ALTRI TERRENI IN AC  | 1.2.2.02.13.99.999  | Indisponibile  | 135    | 40         | 820           | PG        | ASSISI   |                              | No                            | 10/07/1975           | TRASFERIMENTO A TITOLO GRATUITO | Valore catastale   | 392,26   | 0,00   | AGENZIA FORESTALE REGIONALE  | Il valore è stato determinato applicando il valore del R.D. delle particelle in base ai dati catastali. SEMINATIVO          |

**PATRIMONIO IMMOBILIARE REGIONE UMBRIA**  
**Terreni al 31/12/2017 - Nuove valutazioni**

| Numero identificativo (da sistema informativo) | Classificazione secondo il piano dei conti dello Stato Patrimoniale in base al D.lgs. 118/2011 (descrizione) | Classificazione secondo il piano dei conti dello Stato Patrimoniale in base al D.lgs. 118/2011 (Codice) | Classificazione ai sensi del codice civile (denominato disponibile, indisponibile) | Poglio | Particella | Superficie mq | Provincia | Comune             | Località            | Bene soggetto ad ammortamento | Data di acquisizione | Modalità di acquisizione        | Criterio di valutazione secondo i principi del D.lgs. 118/2011 | Valore dell'immobile secondo i principi del D.lgs. 118/2011 al 31/12/2017 (euro) | Valore dell'immobile secondo i principi del D.lgs. 118/2011 al 31/12/2016 (euro) | Ente Gestore                    | Note  |
|--|--|---|--|--------|------------|---------------|-----------|--------------------|---------------------|-------------------------------|----------------------|---------------------------------|--|--|--|---------------------------------|---|
| 29157  | ALTRI TERRENI NAC  | 1.2.2.02.13.99.999  | Indisponibile  | 135    | 42         | 330           | PG        | ASSISI             |                     | No                            | 10/07/1975           | TRASFERIMENTO A TITOLO GRATUITO | Valore catastale   | 157,86   | 0,00   | AGENZIA FORESTALE REGIONALE     | Il valore è stato determinato applicando il valore del R.D. delle particelle iscritte della particella iscritta aventi la stessa cultura SEMINATIVO |
| 29252  | TERRENI AGRICOLI   | 1.2.2.02.13.01.001  | Indisponibile  | 149    | 12         | 190           | PG        | ASSISI             |                     | No                            | 10/07/1975           | TRASFERIMENTO A TITOLO GRATUITO | Valore catastale   | 22,3   | 0,00   | AGENZIA FORESTALE REGIONALE     | Il valore è stato determinato applicando il valore del R.D. delle particelle iscritte della particella iscritta aventi la stessa cultura PASCOLO    |
| 29281  | TERRENI AGRICOLI   | 1.2.2.02.13.01.001  | Indisponibile  | 150    | 8          | 270           | PG        | ASSISI             |                     | No                            | 10/07/1975           | TRASFERIMENTO A TITOLO GRATUITO | Valore catastale   | 18,14  | 0,00   | AGENZIA FORESTALE REGIONALE     | Il valore è stato determinato applicando il valore del R.D. delle particelle iscritte aventi la stessa cultura PASCOLO                              |
| 40507  | TERRENI AGRICOLI   | 1.2.2.02.13.01.001  | Indisponibile  | 66     | 2          | 1.240         | PG        | ASSISI             | S.MARIA DI LIGNANO  | No                            | 28/05/1980           | TRASFERIMENTO A TITOLO GRATUITO | Valore catastale   | 206,06   | 0,00   | AGENZIA FORESTALE REGIONALE     | Il valore è stato determinato applicando il valore del R.D. delle particelle iscritte aventi la stessa cultura PRATO                                |
| 40572  | ALTRI TERRENI NAC  | 1.2.2.02.13.99.999  | Indisponibile  | 135    | 159        | 2450          | PG        | ASSISI             |                     | No                            | 10/07/1975           | TRASFERIMENTO A TITOLO GRATUITO | Valore catastale   | 102,72   | 0,00   | AGENZIA FORESTALE REGIONALE     | Il valore è stato determinato applicando il valore del R.D. delle particelle iscritte aventi la stessa cultura BOSCO CECCO                          |
| 40577  | ALTRI TERRENI NAC  | 1.2.2.02.13.99.999  | Indisponibile  | 83     | 101        | 5335          | PG        | ASSISI             |                     | No                            | 10/07/1975           | TRASFERIMENTO A TITOLO GRATUITO | Valore catastale   | 492,52   | 0,00   | AGENZIA FORESTALE REGIONALE     | Il valore è stato determinato applicando il valore del R.D. delle particelle iscritte aventi la stessa cultura PASCOLO                              |
| 41065  | TERRENI AGRICOLI   | 1.2.2.02.13.01.001  | Indisponibile  | 148    | 1482       | 374           | PG        | CITTA' DI CASTELLO |                     | No                            | 30/03/1982           | TRASFERIMENTO A TITOLO GRATUITO | Valore catastale   | 40,63  | 0,00   | AGENZIA FORESTALE REGIONALE     | FRACONAMENTO del 10/05/2016. Data della sopravvenuta della del 26   |
| 27993  | TERRENI AGRICOLI   | 1.2.2.02.13.01.001  | Indisponibile  | 250    | 68         | 260           | PG        | FOLEGNANO          |                     | No                            | 25/05/1985           | ACQUISIZIONE                    | Valore acquisizione  | 15,55  | 0,00   | VUS -VALLE UMBRA SERVIZI S.p.A. | Il valore è stato determinato applicando il valore del R.D. delle particelle iscritte aventi la stessa cultura BOSCO CECCO                          |
| 29216  | TERRENI AGRICOLI   | 1.2.2.02.13.01.001  | Indisponibile  | 23     | 118        | 1.930         | PG        | GUBBIO             |                     | No                            | 10/07/1975           | TRASFERIMENTO A TITOLO GRATUITO | Valore catastale   | 178,18   | 0,00   | AGENZIA FORESTALE REGIONALE     | Il valore è stato determinato applicando il valore del R.D. delle particelle iscritte aventi la stessa cultura BOSCO MISTO                          |
| 29849  | TERRENI AGRICOLI   | 1.2.2.02.13.01.001  | Indisponibile  | 23     | 157        | 1.320         | PG        | GUBBIO             |                     | No                            | 10/07/1975           | TRASFERIMENTO A TITOLO GRATUITO | Valore catastale   | 88,63  | 0,00   | AGENZIA FORESTALE REGIONALE     | Il valore è stato determinato applicando il valore del R.D. delle particelle iscritte aventi la stessa cultura BOSCO CECCO                          |
| 29860  | TERRENI AGRICOLI   | 1.2.2.02.13.01.001  | Indisponibile  | 24     | 3          | 800           | PG        | GUBBIO             |                     | No                            | 10/07/1975           | TRASFERIMENTO A TITOLO GRATUITO | Valore catastale   | 67,14  | 0,00   | AGENZIA FORESTALE REGIONALE     | Il valore è stato determinato applicando il valore del R.D. delle particelle iscritte aventi la stessa cultura BOSCO MISTO                          |
| 29892  | TERRENI AGRICOLI   | 1.2.2.02.13.01.001  | Indisponibile  | 25     | 73         | 2.720         | PG        | GUBBIO             |                     | No                            | 10/07/1975           | TRASFERIMENTO A TITOLO GRATUITO | Valore catastale   | 559,88   | 0,00   | AGENZIA FORESTALE REGIONALE     | Il valore è stato determinato applicando il valore del R.D. delle particelle iscritte aventi la stessa cultura PASCOLO                              |
| 29984  | TERRENI AGRICOLI   | 1.2.2.02.13.01.001  | Indisponibile  | 25     | 76         | 700           | PG        | GUBBIO             |                     | No                            | 10/07/1975           | TRASFERIMENTO A TITOLO GRATUITO | Valore catastale   | 146,86   | 0,00   | AGENZIA FORESTALE REGIONALE     | Il valore è stato determinato applicando il valore del R.D. delle particelle iscritte aventi la stessa cultura BOSCO ALTO                           |
| 30051  | TERRENI AGRICOLI   | 1.2.2.02.13.01.001  | Indisponibile  | 26     | 142        | 550           | PG        | GUBBIO             |                     | No                            | 10/07/1975           | TRASFERIMENTO A TITOLO GRATUITO | Valore catastale   | 60,00  | 0,00   | AGENZIA FORESTALE REGIONALE     | Il valore è stato determinato applicando il valore del R.D. delle particelle iscritte aventi la stessa cultura BOSCO CECCO                          |
| 30164  | TERRENI AGRICOLI   | 1.2.2.02.13.01.001  | Indisponibile  | 35     | 27         | 270           | PG        | GUBBIO             |                     | No                            | 28/05/1980           | TRASFERIMENTO A TITOLO GRATUITO | Valore catastale   | 22,63  | 0,00   | AGENZIA FORESTALE REGIONALE     | Il valore è stato determinato applicando il valore del R.D. delle particelle iscritte aventi la stessa cultura PASCOLO                              |
| 39695  | TERRENI AGRICOLI   | 1.2.2.02.13.01.001  | Indisponibile  | 65     | 63         | 810           | PG        | NOCCERA UMBRA      |                     | No                            | 28/05/1980           | TRASFERIMENTO A TITOLO GRATUITO | Valore catastale   | 97,50  | 0,00   | AGENZIA FORESTALE REGIONALE     | Il valore è stato determinato applicando il valore del R.D. delle particelle iscritte aventi la stessa cultura PASCOLO                              |
| 41036  | TERRENI AGRICOLI   | 1.2.2.02.13.01.001  | Indisponibile  | 73     | 32         | 5.899         | PG        | NOCCERA UMBRA      | S. Maria di Lignano | No                            | 28/05/1980           | TRASFERIMENTO A TITOLO GRATUITO | Valore catastale   | 995,63   | 0,00   | AGENZIA FORESTALE REGIONALE     | Il valore è stato determinato applicando il valore del R.D. delle particelle iscritte aventi la stessa cultura PASCOLO                              |
| 40965  | TERRENI AGRICOLI   | 1.2.2.02.13.01.001  | Indisponibile  | 35     | 35         | 9.949         | TR        | SAN VEMANZO        |                     | No                            | 10/07/1975           | TRASFERIMENTO A TITOLO GRATUITO | Valore catastale   | 4.132,38   | 0,00   | AGENZIA FORESTALE REGIONALE     | FRACONAMENTO del 23/11/2016. Data della sopravvenuta della del 19 del 23 del 23   |



**PATRIMONIO IMMOBILIARE REGIONE UMBRIA**  
**Terreni al 31/12/2017 - Variazioni catastali**

| Numero identificativo (di sistema informativo) | Classificazione secondo il piano dei conti dello Stato Patrimoniale in base al D.lgs.118/2011 (Descrizione) | Classificazione secondo il piano dei conti dello Stato Patrimoniale in base al D.lgs.118/2011 (Codice) | Classificazione ai sensi del codice civile (demunito, disponibile, indisponibile) | Foglio | Particella | Superficie mq | Provincia | Comune             | Località    | Bene soggetto ad ammortamento | Data di acquisizione | Modalità di acquisizione        | Criterio di valutazione secondo il principio del D.lgs. 118/2011 | Valore dell'immobile secondo il principio del D.lgs. 118/2011 al 31/12/2017 (euro) | Differenza tra il 31/12/2017 al 31/12/2016 | Ente Gestore                     | Note  |
|--|---|--|---|--------|------------|---------------|-----------|--------------------|-------------|-------------------------------|----------------------|---------------------------------|--|--|--|----------------------------------|---|
| 26621  | TERRENI AGRICOLI  | 1.2.2.02.13.01.001   | Indisponibile   | 167    | 31         | 5.920         | PG        | CITTA' DI CASTELLO |             | No                            | 28/05/1980           | TRASFERIMENTO A TITOLO GRATUITO | Valore catastale   | 2.735,25   | -461,50                                    | AGENZIA FORESTALE REGIONALE      | Variazione di coltura anno 2017   |
| 27252  | TERRENI AGRICOLI  | 1.2.2.02.13.01.001   | Indisponibile   | 201    | 8          | 1.860         | PG        | CITTA' DI CASTELLO |             | No                            | 28/05/1980           | TRASFERIMENTO A TITOLO GRATUITO | Valore catastale   | 172,25   | 16,25                                      | AGENZIA FORESTALE REGIONALE      | Variazione di coltura anno 2017   |
| 27617  | TERRENI AGRICOLI  | 1.2.2.02.13.01.001   | Indisponibile   | 153    | 688        | 135           | PG        | CITTA' DI CASTELLO |             | No                            | 30/03/1982           | TRASFERIMENTO A TITOLO GRATUITO | Valore catastale   | 0,00   | -34,13                                     | AGENZIA FORESTALE REGIONALE      | Suppressione unità ab. strade con variazione del 2017   |
| 41028  | TERRENI EDIFICABILI   | 1.2.2.02.13.02.001   | Indisponibile   | 250    | 430        | 9.000         | PG        | FOLIGNO            | Casavecchie | No                            | 25/05/1995           | ACQUISIZIONE                    | Valore catastale   | 0,00   | 0,00                                       | VUS - VALLE UMBRA SERVIZI S.P.A. | Variazione con il fabbricato civile alla particella 156 in corso edificazione di immobile. Con atto del 10/02/2017 n. 2789 la Regione Umbra ha acquistato l'immobile dalla VUS - VALLE UMBRA SERVIZI S.P.A. |
| 31190  | TERRENI AGRICOLI  | 1.2.2.02.13.01.001   | Indisponibile   | 73     | 9          | 660           | PG        | NOCERA UMBRA       |             | No                            | 28/05/1980           | TRASFERIMENTO A TITOLO GRATUITO | Valore catastale   | 35,75  | -1,63                                      | AGENZIA FORESTALE REGIONALE      | Variazioni di coltura anno 2017   |
| 31204  | TERRENI AGRICOLI  | 1.2.2.02.13.01.001   | Indisponibile   | 73     | 25         | 4.990         | PG        | NOCERA UMBRA       |             | No                            | 28/05/1980           | TRASFERIMENTO A TITOLO GRATUITO | Valore catastale   | 830,38   | -6,50                                      | AGENZIA FORESTALE REGIONALE      | Variazioni di coltura anno 2017   |
| 31220  | TERRENI AGRICOLI  | 1.2.2.02.13.01.001   | Indisponibile   | 82     | 3          | 7.620         | PG        | NOCERA UMBRA       |             | No                            | 28/05/1980           | TRASFERIMENTO A TITOLO GRATUITO | Valore catastale   | 2.353,00   | 1.136,12                                   | AGENZIA FORESTALE REGIONALE      | Variazioni di coltura anno 2017   |
| 31239  | TERRENI AGRICOLI  | 1.2.2.02.13.01.001   | Indisponibile   | 82     | 37         | 2.440         | PG        | NOCERA UMBRA       |             | No                            | 28/05/1980           | TRASFERIMENTO A TITOLO GRATUITO | Valore catastale   | 264,88   | -1,62                                      | AGENZIA FORESTALE REGIONALE      | Variazioni di coltura anno 2017   |
| 37863  | TERRENI AGRICOLI  | 1.2.2.02.13.01.001   | Indisponibile   | 35     | 95         | 4.070         | TR        | PARRANO            |             | No                            | 28/05/1980           | TRASFERIMENTO A TITOLO GRATUITO | Valore catastale   | 653,13   | 238,86                                     | AGENZIA FORESTALE REGIONALE      | Variazioni di coltura anno 2017   |
| 32332  | TERRENI AGRICOLI  | 1.2.2.02.13.01.001   | Indisponibile   | 38     | 528        | 265           | PG        | PIETRALUNGA        |             | No                            | 10/07/1975           | TRASFERIMENTO A TITOLO GRATUITO | Valore catastale   | 78,00  | -9,75                                      | AGENZIA FORESTALE REGIONALE      | Variazioni di coltura anno 2017   |
| 32333  | TERRENI AGRICOLI  | 1.2.2.02.13.01.001   | Indisponibile   | 36     | 529        | 300           | PG        | PIETRALUNGA        |             | No                            | 10/07/1975           | TRASFERIMENTO A TITOLO GRATUITO | Valore catastale   | 87,75  | 9,75                                       | AGENZIA FORESTALE REGIONALE      | Variazioni di coltura anno 2017   |
| 32387  | TERRENI AGRICOLI  | 1.2.2.02.13.01.001   | Indisponibile   | 42     | 51         | 6.080         | PG        | PIETRALUNGA        |             | No                            | 28/05/1980           | TRASFERIMENTO A TITOLO GRATUITO | Valore catastale   | 849,88   | -660,87                                    | AGENZIA FORESTALE REGIONALE      | Variazioni di coltura anno 2017   |
| 32398  | TERRENI AGRICOLI  | 1.2.2.02.13.01.001   | Indisponibile   | 42     | 77         | 10.122        | PG        | PIETRALUNGA        |             | No                            | 28/05/1980           | TRASFERIMENTO A TITOLO GRATUITO | Valore catastale   | 2.437,50   | -268,13                                    | AGENZIA FORESTALE REGIONALE      | Variazioni di coltura anno 2017   |
| 32399  | TERRENI AGRICOLI  | 1.2.2.02.13.01.001   | Indisponibile   | 42     | 78         | 20.120        | PG        | PIETRALUNGA        |             | No                            | 28/05/1980           | TRASFERIMENTO A TITOLO GRATUITO | Valore catastale   | 2.422,88   | -2.642,25                                  | AGENZIA FORESTALE REGIONALE      | Variazioni di coltura anno 2017   |
| 32413  | TERRENI AGRICOLI  | 1.2.2.02.13.01.001   | Indisponibile   | 42     | 105        | 79.000        | PG        | PIETRALUNGA        |             | No                            | 28/05/1980           | TRASFERIMENTO A TITOLO GRATUITO | Valore catastale   | 15.637,38  | 4.267,25                                   | AGENZIA FORESTALE REGIONALE      | Variazioni di coltura anno 2017   |
| 32483  | TERRENI AGRICOLI  | 1.2.2.02.13.01.001   | Indisponibile   | 44     | 14         | 10.060        | PG        | PIETRALUNGA        |             | No                            | 28/05/1980           | TRASFERIMENTO A TITOLO GRATUITO | Valore catastale   | 1.863,88   | -669,50                                    | AGENZIA FORESTALE REGIONALE      | Variazioni di coltura anno 2017   |
| 32488  | TERRENI AGRICOLI  | 1.2.2.02.13.01.001   | Indisponibile   | 44     | 19         | 6.350         | PG        | PIETRALUNGA        |             | No                            | 28/05/1980           | TRASFERIMENTO A TITOLO GRATUITO | Valore catastale   | 1.269,13   | -329,87                                    | AGENZIA FORESTALE REGIONALE      | Variazioni di coltura anno 2017   |
| 33064  | TERRENI AGRICOLI  | 1.2.2.02.13.01.001   | Indisponibile   | 61     | 11         | 7.930         | PG        | PIETRALUNGA        |             | No                            | 28/05/1980           | TRASFERIMENTO A TITOLO GRATUITO | Valore catastale   | 1.997,13   | -508,62                                    | AGENZIA FORESTALE REGIONALE      | Variazioni di coltura anno 2017   |
| 33410  | TERRENI AGRICOLI  | 1.2.2.02.13.01.001   | Indisponibile   | 71     | 19         | 16.320        | PG        | PIETRALUNGA        |             | No                            | 28/05/1980           | TRASFERIMENTO A TITOLO GRATUITO | Valore catastale   | 1.233,38   | -1.233,38                                  | AGENZIA FORESTALE REGIONALE      | Particella soppressa ha originato le parti: 601-602 e 603 - Valore del 2017   |
| 33411  | TERRENI AGRICOLI  | 1.2.2.02.13.01.001   | Indisponibile   | 71     | 20         | 13.550        | PG        | PIETRALUNGA        |             | No                            | 28/05/1980           | TRASFERIMENTO A TITOLO GRATUITO | Valore catastale   | 2.325,38   | -745,87                                    | AGENZIA FORESTALE REGIONALE      | Particella soppressa ha originato le parti: 601-602 e 603 - Valore del 2017   |
| 33415  | TERRENI AGRICOLI  | 1.2.2.02.13.01.001   | Indisponibile   | 71     | 25         | 4.350         | PG        | PIETRALUNGA        |             | No                            | 28/05/1980           | TRASFERIMENTO A TITOLO GRATUITO | Valore catastale   | 363,63   | -365,63                                    | AGENZIA FORESTALE REGIONALE      | Particella soppressa ha originato le parti: 604-605-606 e 607 - Valore del 2017   |
| 33646  | TERRENI AGRICOLI  | 1.2.2.02.13.01.001   | Indisponibile   | 79     | 37         | 10.700        | PG        | PIETRALUNGA        |             | No                            | 28/05/1980           | TRASFERIMENTO A TITOLO GRATUITO | Valore catastale   | 2.143,38   | 346,13                                     | AGENZIA FORESTALE REGIONALE      | Variazioni di coltura anno 2017   |
| 33680  | TERRENI AGRICOLI  | 1.2.2.02.13.01.001   | Indisponibile   | 80     | 66         | 665           | PG        | PIETRALUNGA        |             | No                            | 28/05/1980           | TRASFERIMENTO A TITOLO GRATUITO | Valore catastale   | 6,50   | -6,50                                      | AGENZIA FORESTALE REGIONALE      | Franchimento del 1974 in ab. del 2017 ha originato la part. 503   |
| 33709  | TERRENI AGRICOLI  | 1.2.2.02.13.01.001   | Indisponibile   | 80     | 46         | 4.410         | PG        | PIETRALUNGA        |             | No                            | 28/05/1980           | TRASFERIMENTO A TITOLO GRATUITO | Valore catastale   | 147,88   | -34,12                                     | AGENZIA FORESTALE REGIONALE      | Franchimento del 2003 in ab. del 2017 ha originato le parti: 501 e 502  |
| 33739  | TERRENI AGRICOLI  | 1.2.2.02.13.01.001   | Indisponibile   | 82     | 29         | 5.170         | PG        | PIETRALUNGA        |             | No                            | 10/07/1975           | TRASFERIMENTO A TITOLO GRATUITO | Valore catastale   | 390,00   | -8,13                                      | AGENZIA FORESTALE REGIONALE      | Variazioni di coltura anno 2017   |
| 34158  | TERRENI AGRICOLI  | 1.2.2.02.13.01.001   | Indisponibile   | 97     | 16         | 3.510         | PG        | PIETRALUNGA        |             | No                            | 10/07/1975           | TRASFERIMENTO A TITOLO GRATUITO | Valore catastale   | 123,50   | -260,00                                    | AGENZIA FORESTALE REGIONALE      | Variazioni di coltura anno 2017   |
| 34683  | TERRENI AGRICOLI  | 1.2.2.02.13.01.001   | Indisponibile   | 116    | 7          | 1.930         | PG        | PIETRALUNGA        |             | No                            | 10/07/1975           | TRASFERIMENTO A TITOLO GRATUITO | Valore catastale   | 1.620,13   | -1.620,13                                  | AGENZIA FORESTALE REGIONALE      | Particella soppressa ha originato le parti: 509 e 510 - Valore del 2017   |
| 41043  | TERRENI AGRICOLI  | 1.2.2.02.13.01.001   | Indisponibile   | 71     | 601        | 14.100        | PG        | PIETRALUNGA        |             | No                            | 25/05/1980           | TRASFERIMENTO A TITOLO GRATUITO | Valore catastale   | 1.064,38   | 1.064,38                                   | AGENZIA FORESTALE REGIONALE      | Demolizione soppressione della part. 19 in 601-602 e 603 - Valore del 2017  |
| 41044  | TERRENI AGRICOLI  | 1.2.2.02.13.01.001   | Indisponibile   | 71     | 602        | 1.750         | PG        | PIETRALUNGA        |             | No                            | 28/05/1980           | TRASFERIMENTO A TITOLO GRATUITO | Valore catastale   | 131,63   | 131,63                                     | AGENZIA FORESTALE REGIONALE      | Demolizione soppressione della part. 19 in 601-602 e 603 - Valore del 2017  |
| 41045  | TERRENI AGRICOLI  | 1.2.2.02.13.01.001   | Indisponibile   | 71     | 603        | 470           | PG        | PIETRALUNGA        |             | No                            | 28/05/1980           | TRASFERIMENTO A TITOLO GRATUITO | Valore catastale   | 35,75  | 35,75                                      | AGENZIA FORESTALE REGIONALE      | Demolizione soppressione della part. 19 in 601-602 e 603 - Valore del 2017  |
| 41046  | TERRENI AGRICOLI  | 1.2.2.02.13.01.001   | Indisponibile   | 71     | 605        | 330           | PG        | PIETRALUNGA        |             | No                            | 28/05/1980           | TRASFERIMENTO A TITOLO GRATUITO | Valore catastale   | 27,63  | 27,63                                      | AGENZIA FORESTALE REGIONALE      | Demolizione soppressione della part. 25 in 604-605-606 e 607 - Valore del 2017. Soppressione unità ab. strade -   |

**PATRIMONIO IMMOBILIARE REGIONE UMBRIA**  
**Terreni al 31/12/2017 - Variazioni catastali**

| Numero identificativo (di sistema informativo) | Classificazione secondo il piano dei conti dello Stato Patrimoniale in base al D.lgs.118/2011 (Descrizione) | Classificazione secondo il piano dei conti dello Stato Patrimoniale in base al D.lgs.118/2011 (Codice) | Classificazione ai sensi del codice civile (demando disponibile, indisponibile) | Foglio | Particella | Superficie mq | Provincia | Comune      | Località  | Bene soggetto ad ammortamento | Data di acquisizione | Modalità di acquisizione        | Criterio di valutazione secondo i principi del D.lgs. 118/2011 | Valore dell'immobile secondo il principio del D.lgs. 118/2011 al 31/12/2017 (euro) | Differenza tra il 31/12/2017 al 31/12/2016 | Ente Gestore                | Note   |
|--|---|--|---|--------|------------|---------------|-----------|-------------|-----------|-------------------------------|----------------------|---------------------------------|--|--|--|-----------------------------|--|
| 41047  | TERRENI AGRICOLI  | 1.2.2.02.13.01.001   | Indisponibile   | 71     | 610        | 180           | PG        | PIETRALUNGA |           | No                            | 28/05/1980           | TRASFERIMENTO A TITOLO GRATUITO | Valore catastale   | 14,63  | 14,63                                      | AGENZIA FORESTALE REGIONALE | Deriva dalla soppressione della part. 26 (CF) in 008.000 (CF) 410.011 e 412 - Valore del 2017 - Soppressa e unita alla stabile - |
| 41048  | TERRENI AGRICOLI  | 1.2.2.02.13.01.001   | Indisponibile   | 71     | 612        | 140           | PG        | PIETRALUNGA |           | No                            | 28/05/1980           | TRASFERIMENTO A TITOLO GRATUITO | Valore catastale   | 11,38  | 11,38                                      | AGENZIA FORESTALE REGIONALE | Deriva dalla soppressione della part. 26 (CF) in 008.000 (CF) 410.011 e 412 - Valore del 2017 - Soppressa e unita alla stabile - |
| 41049  | TERRENI AGRICOLI  | 1.2.2.02.13.01.001   | Indisponibile   | 71     | 604        | 2.735         | PG        | PIETRALUNGA |           | No                            | 28/05/1980           | TRASFERIMENTO A TITOLO GRATUITO | Valore catastale   | 229,13   | 229,13                                     | AGENZIA FORESTALE REGIONALE | Deriva dalla soppressione della part. 25 in 004.005.006 e 007 - Variazione del 2017  |
| 41050  | TERRENI AGRICOLI  | 1.2.2.02.13.01.001   | Indisponibile   | 71     | 606        | 1.280         | PG        | PIETRALUNGA |           | No                            | 28/05/1980           | TRASFERIMENTO A TITOLO GRATUITO | Valore catastale   | 107,25   | 107,25                                     | AGENZIA FORESTALE REGIONALE | Deriva dalla soppressione della part. 25 in 004.005.006 e 007 - Variazione del 2017  |
| 41051  | TERRENI AGRICOLI  | 1.2.2.02.13.01.001   | Indisponibile   | 71     | 607        | 5             | PG        | PIETRALUNGA |           | No                            | 28/05/1980           | TRASFERIMENTO A TITOLO GRATUITO | Valore catastale   | 1,63   | 1,63                                       | AGENZIA FORESTALE REGIONALE | Deriva dalla soppressione della part. 25 in 004.005.006 e 007 - Variazione del 2017  |
| 41052  | TERRENI AGRICOLI  | 1.2.2.02.13.01.001   | Indisponibile   | 71     | 608        | 985           | PG        | PIETRALUNGA |           | No                            | 28/05/1980           | TRASFERIMENTO A TITOLO GRATUITO | Valore catastale   | 82,88  | 82,88                                      | AGENZIA FORESTALE REGIONALE | Deriva dalla soppressione della part. 26 (CF) in 008.000 (CF) 410.011 e 412 - Valore del 2017                                    |
| 41053  | TERRENI AGRICOLI  | 1.2.2.02.13.01.001   | Indisponibile   | 71     | 611        | 460           | PG        | PIETRALUNGA |           | No                            | 28/05/1980           | TRASFERIMENTO A TITOLO GRATUITO | Valore catastale   | 39,00  | 39,00                                      | AGENZIA FORESTALE REGIONALE | Deriva dalla soppressione della part. 26 (CF) in 008.000 (CF) 410.011 e 412 - Valore del 2017                                    |
| 41054  | TERRENI AGRICOLI  | 1.2.2.02.13.01.001   | Indisponibile   | 80     | 501        | 245           | PG        | PIETRALUNGA |           | No                            | 28/05/1980           | TRASFERIMENTO A TITOLO GRATUITO | Valore catastale   | 1,63   | 1,63                                       | AGENZIA FORESTALE REGIONALE | Deriva dal frazionamento della part. 68 in n.6 del 2017  |
| 41055  | TERRENI AGRICOLI  | 1.2.2.02.13.01.001   | Indisponibile   | 80     | 502        | 520           | PG        | PIETRALUNGA |           | No                            | 28/05/1980           | TRASFERIMENTO A TITOLO GRATUITO | Valore catastale   | 4,88   | 4,88                                       | AGENZIA FORESTALE REGIONALE | Deriva dal frazionamento della part. 68 in n.6 del 2017  |
| 41056  | TERRENI AGRICOLI  | 1.2.2.02.13.01.001   | Indisponibile   | 80     | 503        | 990           | PG        | PIETRALUNGA |           | No                            | 28/05/1980           | TRASFERIMENTO A TITOLO GRATUITO | Valore catastale   | 32,50  | 32,50                                      | AGENZIA FORESTALE REGIONALE | Deriva dal frazionamento della part. 68 in n.6 del 2017  |
| 41057  | TERRENI AGRICOLI  | 1.2.2.02.13.01.001   | Indisponibile   | 116    | 529        | 1.926         | PG        | PIETRALUNGA |           | No                            | 10/07/1975           | TRASFERIMENTO A TITOLO GRATUITO | Valore catastale   | 1.616,88   | 1.616,88                                   | AGENZIA FORESTALE REGIONALE | Deriva dalla soppressione della part. 1 in 026 e 330 - variazione del 2017   |
| 41058  | TERRENI AGRICOLI  | 1.2.2.02.13.01.001   | Indisponibile   | 116    | 530        | 4             | PG        | PIETRALUNGA |           | No                            | 10/07/1975           | TRASFERIMENTO A TITOLO GRATUITO | Valore catastale   | 3,25   | 3,25                                       | AGENZIA FORESTALE REGIONALE | Deriva dalla soppressione della part. 7 in 026 e 330 - variazione del 2017 - Soppressa e unita alla stabile -                    |
| 41059  | TERRENI AGRICOLI  | 1.2.2.02.13.01.001   | Indisponibile   | 116    | 531        | 35            | PG        | PIETRALUNGA |           | No                            | 10/07/1975           | TRASFERIMENTO A TITOLO GRATUITO | Valore catastale   | 0,00   | 0,00                                       | AGENZIA FORESTALE REGIONALE | Deriva dal frazionamento della part. 127 (CF) - Soppressa e unita alla stabile -   |
| 38270  | TERRENI AGRICOLI  | 1.2.2.02.13.01.001   | Indisponibile   | 30     | 31         | 1.390         | TR        | SAN VEMANZO |           | No                            | 28/05/1980           | TRASFERIMENTO A TITOLO GRATUITO | Valore catastale   | 209,63   | 152,75                                     | AGENZIA FORESTALE REGIONALE | Variazione di coltura anno 2017  |
| 38289  | TERRENI AGRICOLI  | 1.2.2.02.13.01.001   | Indisponibile   | 31     | 20         | 44.630        | TR        | SAN VEMANZO |           | No                            | 28/05/1980           | TRASFERIMENTO A TITOLO GRATUITO | Valore catastale   | 16.371,88  | 916,50                                     | AGENZIA FORESTALE REGIONALE | Variazione di coltura anno 2017  |
| 38300  | TERRENI AGRICOLI  | 1.2.2.02.13.01.001   | Indisponibile   | 31     | 42         | 17.040        | TR        | SAN VEMANZO |           | No                            | 28/05/1980           | TRASFERIMENTO A TITOLO GRATUITO | Valore catastale   | 6.927,38   | 178,75                                     | AGENZIA FORESTALE REGIONALE | Variazione di coltura anno 2017  |
| 38382  | TERRENI AGRICOLI  | 1.2.2.02.13.01.001   | Indisponibile   | 36     | 23         | 39.250        | TR        | SAN VEMANZO | CARENA    | No                            | 10/07/1975           | TRASFERIMENTO A TITOLO GRATUITO | Valore catastale   | 22.596,63  | 165,75                                     | AGENZIA FORESTALE REGIONALE | Variazione di coltura anno 2017  |
| 38403  | TERRENI AGRICOLI  | 1.2.2.02.13.01.001   | Indisponibile   | 37     | 27         | 22.870        | TR        | SAN VEMANZO | CARENA    | No                            | 10/07/1975           | TRASFERIMENTO A TITOLO GRATUITO | Valore catastale   | 9.811,75   | 338,00                                     | AGENZIA FORESTALE REGIONALE | Variazione di coltura anno 2017  |
| 38406  | TERRENI AGRICOLI  | 1.2.2.02.13.01.001   | Indisponibile   | 37     | 44         | 32.320        | TR        | SAN VEMANZO | CARENA    | No                            | 10/07/1975           | TRASFERIMENTO A TITOLO GRATUITO | Valore catastale   | 13.108,88  | 2.099,50                                   | AGENZIA FORESTALE REGIONALE | Variazione di coltura anno 2017  |
| 38413  | TERRENI AGRICOLI  | 1.2.2.02.13.01.001   | Indisponibile   | 42     | 57         | 22.840        | TR        | SAN VEMANZO |           | No                            | 28/05/1980           | TRASFERIMENTO A TITOLO GRATUITO | Valore catastale   | 9.584,25   | -1.691,62                                  | AGENZIA FORESTALE REGIONALE | Variazione di coltura anno 2017  |
| 38423  | TERRENI AGRICOLI  | 1.2.2.02.13.01.001   | Indisponibile   | 42     | 103        | 5.800         | TR        | SAN VEMANZO |           | No                            | 28/05/1980           | TRASFERIMENTO A TITOLO GRATUITO | Valore catastale   | 1.703,00   | -368,87                                    | AGENZIA FORESTALE REGIONALE | Variazione di coltura anno 2017  |
| 38424  | TERRENI AGRICOLI  | 1.2.2.02.13.01.001   | Indisponibile   | 42     | 104        | 15.040        | TR        | SAN VEMANZO |           | No                            | 28/05/1980           | TRASFERIMENTO A TITOLO GRATUITO | Valore catastale   | 4.418,38   | -662,50                                    | AGENZIA FORESTALE REGIONALE | Variazione di coltura anno 2017  |
| 38433  | TERRENI AGRICOLI  | 1.2.2.02.13.01.001   | Indisponibile   | 43     | 9          | 560           | TR        | SAN VEMANZO |           | No                            | 28/05/1980           | TRASFERIMENTO A TITOLO GRATUITO | Valore catastale   | 0,00   | 123,50                                     | AGENZIA FORESTALE REGIONALE | Variazione di coltura anno 2017  |
| 38513  | TERRENI AGRICOLI  | 1.2.2.02.13.01.001   | Indisponibile   | 46     | 20         | 15.550        | TR        | SAN VEMANZO |           | No                            | 28/05/1980           | TRASFERIMENTO A TITOLO GRATUITO | Valore catastale   | 10.317,13  | -529,75                                    | AGENZIA FORESTALE REGIONALE | Variazione di coltura anno 2017  |
| 38531  | TERRENI AGRICOLI  | 1.2.2.02.13.01.001   | Indisponibile   | 46     | 46         | 7.360         | TR        | SAN VEMANZO |           | No                            | 28/05/1980           | TRASFERIMENTO A TITOLO GRATUITO | Valore catastale   | 864,50   | 1.109,88                                   | AGENZIA FORESTALE REGIONALE | Variazione di coltura anno 2017  |
| 38550  | TERRENI AGRICOLI  | 1.2.2.02.13.01.001   | Indisponibile   | 47     | 9          | 2.920         | TR        | SAN VEMANZO | VOC BALLI | No                            | 28/05/1980           | TRASFERIMENTO A TITOLO GRATUITO | Valore catastale   | 1.225,25   | -809,25                                    | AGENZIA FORESTALE REGIONALE | Variazione di coltura anno 2017  |
| 38554  | TERRENI AGRICOLI  | 1.2.2.02.13.01.001   | Indisponibile   | 47     | 14         | 5.120         | TR        | SAN VEMANZO |           | No                            | 28/05/1980           | TRASFERIMENTO A TITOLO GRATUITO | Valore catastale   | 253,50   | 645,13                                     | AGENZIA FORESTALE REGIONALE | Variazione di coltura anno 2017  |
| 38625  | TERRENI AGRICOLI  | 1.2.2.02.13.01.001   | Indisponibile   | 50     | 3          | 59.550        | TR        | SAN VEMANZO |           | No                            | 10/07/1975           | TRASFERIMENTO A TITOLO GRATUITO | Valore catastale   | 34.545,88  | 105,62                                     | AGENZIA FORESTALE REGIONALE | Variazione di coltura anno 2017  |
| 38612  | TERRENI AGRICOLI  | 1.2.2.02.13.01.001   | Indisponibile   | 63     | 26         | 7.070         | TR        | SAN VEMANZO |           | No                            | 28/05/1980           | TRASFERIMENTO A TITOLO GRATUITO | Valore catastale   | 3.263,00   | -2.076,75                                  | AGENZIA FORESTALE REGIONALE | Variazione di coltura anno 2017  |
| 38660  | TERRENI AGRICOLI  | 1.2.2.02.13.01.001   | Indisponibile   | 71     | 10         | 15.990        | TR        | SAN VEMANZO |           | No                            | 28/05/1980           | TRASFERIMENTO A TITOLO GRATUITO | Valore catastale   | 4.571,13   | -1.886,63                                  | AGENZIA FORESTALE REGIONALE | Variazione di coltura anno 2017  |
| 38684  | TERRENI AGRICOLI  | 1.2.2.02.13.01.001   | Indisponibile   | 72     | 37         | 8.630         | TR        | SAN VEMANZO |           | No                            | 28/05/1980           | TRASFERIMENTO A TITOLO GRATUITO | Valore catastale   | 1.231,75   | 159,25                                     | AGENZIA FORESTALE REGIONALE | Variazione di coltura anno 2017  |

**PATRIMONIO IMMOBILIARE REGIONE UMBRIA**  
**Terreni al 31/12/2017 - Variazioni catastali**

| Numero identificativo (di sistema informativo) | Classificazione secondo il piano dei conti dello Stato Patrimoniale in base al D.lgs.118/2011 (Descrizione) | Classificazione secondo il piano dei conti dello Stato Patrimoniale in base al D.lgs.118/2011 (Codice) | Classificazione ai sensi del codice civile (eventualmente disponibile, indispensabile) | Foglio | Particella | Superficie mq | Provincia | Comune      | Località         | Bene soggetto ad ammortamento | Data di acquisizione | Modalità di acquisizione        | Criterio di valutazione secondo i principi del D.lgs.118/2011 | Valore dell'immobile secondo i principi del D.lgs.118/2011 al 31/12/2017 (euro) | Valore dell'immobile secondo i principi del D.lgs.118/2011 al 31/12/2016 (euro) | Differenza tra il 31/12/2017 al 31/12/2016 | Ente Gestore                | Note  |
|--|---|--|--|--------|------------|---------------|-----------|-------------|------------------|-------------------------------|----------------------|---------------------------------|---|---|---|--|-----------------------------|---|
| 39383  | TERRENI AGRICOLI  | 1.2.2.02.13.01.001   | Indisponibile  | 114    | 27         | 576           | TR        | SAN VEMANZO |                  | No                            | 10/07/1975           | TRASFERIMENTO A TITOLO GRATUITO | Valore catastale  | 68,25   | 68,25   | -68,25                                     | AGENZIA FORESTALE REGIONALE | PARTICELLA SOPPRIMIBILE NEL 2017 E PASSIVA AL CATASTRO FABBRICATI   |
| 39348  | TERRENI AGRICOLI  | 1.2.2.02.13.01.001   | Indisponibile  | 115    | 46         | 10.700        | TR        | SAN VEMANZO | FONTANELLE       | No                            | 10/07/1975           | TRASFERIMENTO A TITOLO GRATUITO | Valore catastale  | 1.561,63  | 1.561,63  | 14,62                                      | AGENZIA FORESTALE REGIONALE | Variazione di coltura anno 2017   |
| 39370  | TERRENI AGRICOLI  | 1.2.2.02.13.01.001   | Indisponibile  | 115    | 89         | 4.550         | TR        | SAN VEMANZO |                  | No                            | 10/07/1975           | TRASFERIMENTO A TITOLO GRATUITO | Valore catastale  | 1.335,75  | 1.335,75  | -687,37                                    | AGENZIA FORESTALE REGIONALE | Variazione di coltura anno 2017   |
| 39372  | TERRENI AGRICOLI  | 1.2.2.02.13.01.001   | Indisponibile  | 115    | 91         | 450           | TR        | SAN VEMANZO |                  | No                            | 10/07/1975           | TRASFERIMENTO A TITOLO GRATUITO | Valore catastale  | 11,38   | 11,38   | 53,62                                      | AGENZIA FORESTALE REGIONALE | Variazione di coltura anno 2017   |
| 39402  | TERRENI AGRICOLI  | 1.2.2.02.13.01.001   | Indisponibile  | 117    | 37         | 13.860        | TR        | SAN VEMANZO |                  | No                            | 28/05/1980           | TRASFERIMENTO A TITOLO GRATUITO | Valore catastale  | 2.297,75  | 2.297,75  | 24,38                                      | AGENZIA FORESTALE REGIONALE | Variazione di coltura anno 2017   |
| 39460  | TERRENI AGRICOLI  | 1.2.2.02.13.01.001   | Indisponibile  | 121    | 8          | 78.650        | TR        | SAN VEMANZO | SORBARE DI SOTTO | No                            | 10/07/1975           | TRASFERIMENTO A TITOLO GRATUITO | Valore catastale  | 9.938,50  | 9.938,50  | 973,38                                     | AGENZIA FORESTALE REGIONALE | Variazione di coltura anno 2017   |
| 39629  | TERRENI AGRICOLI  | 1.2.2.02.13.01.001   | Indisponibile  | 139    | 2          | 268.530       | TR        | SAN VEMANZO |                  | No                            | 28/05/1980           | TRASFERIMENTO A TITOLO GRATUITO | Valore catastale  | 40.262,63   | 40.262,63   | -40.262,63                                 | AGENZIA FORESTALE REGIONALE | Soppressa ha originato la part. 32 e 32' - Variazione del 2017  |
| 40582  | TERRENI AGRICOLI  | 1.2.2.02.13.01.001   | Indisponibile  | 140    | 30         | 264.080       | TR        | SAN VEMANZO |                  | No                            | 10/07/1975           | TRASFERIMENTO A TITOLO GRATUITO | Valore catastale  | 28.811,25   | 28.811,25   | -28.811,25                                 | AGENZIA FORESTALE REGIONALE | Soppressa ha originato la part. 33 (CF) 34 e 35 (CF) - Variazione del 2017  |
| 41018  | TERRENI AGRICOLI  | 1.2.2.02.13.01.001   | Indisponibile  | 139    | 31         | 268.536       | TR        | SAN VEMANZO |                  | No                            | 28/05/1980           | TRASFERIMENTO A TITOLO GRATUITO | Valore catastale  | 40.259,38   | 40.259,38   | 40.259,38                                  | AGENZIA FORESTALE REGIONALE | Dato data rappresentativa della part. 2 e 2' e 32' - Variazione del 2017  |
| 41019  | TERRENI AGRICOLI  | 1.2.2.02.13.01.001   | Indisponibile  | 140    | 32         | 24            | TR        | SAN VEMANZO |                  | No                            | 28/05/1980           | TRASFERIMENTO A TITOLO GRATUITO | Valore catastale  | 3,25  | 3,25  | 3,25                                       | AGENZIA FORESTALE REGIONALE | Origina nel 2017, senza data para la 32 del foglio 139 (variazione titolo di aggravi - soppressa la data para per la 32 (CF) nel 2017 - |
| 41020  | TERRENI AGRICOLI  | 1.2.2.02.13.01.001   | Indisponibile  | 140    | 34         | 263.670       | TR        | SAN VEMANZO |                  | No                            | 28/05/1980           | TRASFERIMENTO A TITOLO GRATUITO | Valore catastale  | 28.767,38   | 28.767,38   | 28.767,38                                  | AGENZIA FORESTALE REGIONALE | Dato data rappresentativa della part. 30 e 31 (CF) 34 e 35 (CF) - variazione del 2017.  |
| 35022  | TERRENI AGRICOLI  | 1.2.2.02.13.01.001   | Indisponibile  | 50     | 31         | 20.930        | PG        | SPELLO      |                  | No                            | 29/09/2001           | DEVOLUZIONE                     | Valore catastale  | 44.815,88   | 44.815,88   | -16.731,00                                 | REGIONE                     | Variazioni di coltura anno 2017   |

| Numero identificativo (de sistema informativo) | Classificazione secondo il piano dei conti dello Stato Patrimoniale in base al D.lgs.118/2011 (Descrizione) | Classificazione secondo il piano dei conti dello Stato Patrimoniale in base al D.lgs.118/2011 (Codice) | Classificazione ai sensi del codice civile (demaniale/disponibile/indisponibile) | Foglio | Particella | Superficie mq | Provincia | Comune             | Località | Bene soggetto ad ammortamento | Data di acquisizione | Modalità di acquisizione        | Criterio di valutazione secondo i principi del D.Lgs. 118/2011 | Valore dell'immobile secondo i principi del D.Lgs. 118/2011 al 31/12/2017 (euro) | Valore dell'immobile secondo i principi del D.Lgs. 118/2011 al 31/12/2016 (euro) | Differenza tra il 31/12/2017 al 31/12/2016 | Ente Gestore                 | Note  |
|--|---|--|--|--------|------------|---------------|-----------|--------------------|----------|-------------------------------|----------------------|---------------------------------|--|--|--|--|------------------------------|---|
| 40164  | TERRENI DEMANIALI   | 1.2.2.01.03.01.001   | Demaniale  | 263    | 559        | 2.886         | PG        | CITTA' DI CASTELLO |          | No                            | 10/01/2012           | ACQUISIZIONE                    | Valore catastale   | 1.332,50   | 133.250,00   | -131.917,50                                | AGENZIA FORESTALE REGIONALE  | Il valore del bene è stato determinato con il valore catastale in quanto non è concesso il valore di acquisizione. Mevo erone |
| 25728  | TERRENI DEMANIALI   | 1.2.2.01.03.01.001   | Demaniale  | 263    | 574        | 6             | PG        | CITTA' DI CASTELLO |          | No                            | 05/09/2007           | ACQUISIZIONE                    | Valore catastale   | 637,00   | 637,00   | -635,37                                    | AGENZIA FORESTALE REGIONALE  | Il valore del bene è stato determinato con il valore catastale in quanto non è concesso il valore di acquisizione. Mevo erone |
| 31713  | TERRENI DEMANIALI   | 1.2.2.01.03.01.001   | Demaniale  | 271    | 29         | 1.260         | PG        | PERUGIA            |          | No                            | 24/07/2007           | TRASFERIMENTO A TITOLO GRATUITO | Valore catastale   | 1.426,75   | 1.426,75   | -1.426,75                                  | UMBRIA TPL E MOBILITÀ S.p.A. | VERBALE del 24/03/2017 concernente il possesso e l'usufrutto a favore dell'Ente Mevo erone                                    |
| 26073  | TERRENI AGRICOLI  | 1.2.2.02.13.01.001   | Indisponibile  | 59     | 57         | 970           | PG        | CITTA' DI CASTELLO |          | No                            | 10/07/1975           | TRASFERIMENTO A TITOLO GRATUITO | Valore catastale   | 10.562,50  | 10.562,50  | -10.456,87                                 | AGENZIA FORESTALE REGIONALE  | Mevo erone  |
| 32761  | TERRENI AGRICOLI  | 1.2.2.02.13.01.001   | Indisponibile  | 49     | 13         | 67.280        | PG        | PIETRALUNGA        |          | No                            | 10/07/1975           | TRASFERIMENTO A TITOLO GRATUITO | Valore catastale   | 15.811,25  | 15.811,25  | -8.510,12                                  | AGENZIA FORESTALE REGIONALE  | Mevo erone  |
| 38747  | TERRENI AGRICOLI  | 1.2.2.02.13.01.001   | Indisponibile  | 61     | 24         | 9.130         | TR        | SAN VEMANZO        |          | No                            | 28/05/1980           | TRASFERIMENTO A TITOLO GRATUITO | Valore catastale   | 680,00   | 680,00   | -680,00                                    | AGENZIA FORESTALE REGIONALE  | Erroneamente inserito nel verbale di trasferimento, acquisito per nel 2016 dalla Comunità Montana                             |
| 38793  | TERRENI AGRICOLI  | 1.2.2.02.13.01.001   | Indisponibile  | 62     | 31         | 26.070        | TR        | SAN VEMANZO        |          | No                            | 28/05/1980           | TRASFERIMENTO A TITOLO GRATUITO | Valore catastale   | 3.770,00   | 3.770,00   | -3.770,00                                  | AGENZIA FORESTALE REGIONALE  | Erroneamente inserito nel verbale di trasferimento, acquisito per nel 2016 dalla Comunità Montana                             |

| Numero identificativo (de sistema informativo) | Classificazione secondo il piano dei conti dello Stato Patrimoniale in base al D.lgs.119/2011 (Descrizione) | Classificazione secondo il piano dei conti dello Stato Patrimoniale in base al D.lgs.119/2011 (Codice) | Classificazione ai sensi del codice civile (demaniale, disponibile, indisponibile) | Foglio | Particella | Superficie mq | Provincia | Comune               | Località                       | Bene soggetto ad ammortamento | Data di acquisizione | Modalità di acquisizione        | Categoria di valutazione secondo i principi del D.lgs.119/2011 | Valore dell'immobile secondo i principi del D.lgs.119/2011 al 31/12/2017 (euro) | Valore dell'immobile secondo i principi del D.lgs.119/2011 al 31/12/2016 (euro) | Ente Gestore | Note  |
|--|---|--|--|--------|------------|---------------|-----------|----------------------|--------------------------------|-------------------------------|----------------------|---------------------------------|--|---|---|--------------|---|
| 40591  | TERRENI DEMANIALI   | 1.2.2.01.03.01.001   | Demaniale  | 19     | 833        | 194           | TR        | SAN GEMINI           | STRADA REGIONALE N. 79         | No                            | 13/11/2009           | TRASFERIMENTO A TITOLO GRATUITO | Valore catastale   |   | 235,63  | PROVINCIA    | Particella porta al patrimonio disponibile - Valore del 2017  |
| 40591  | ALTRI TERRENI NAC   | 1.2.2.02.13.90.999   | Disponibile  | 19     | 833        | 194           | TR        | SAN GEMINI           | STRADA REGIONALE N. 79         | No                            | 13/11/2009           | TRASFERIMENTO A TITOLO GRATUITO | Valore catastale   | 235,63  |   | PROVINCIA    | Provenire dal Patrimonio Demaniale - Alzata del 2017  |
| 40571  | TERRENI DEMANIALI   | 1.2.2.01.03.01.001   | Demaniale  | 47     | 2245       | 235           | PG        | SCHEGGIA E PASCELUPO | STRADA REGIONALE 298 ELUGUBINA | No                            | 13/11/2009           | TRASFERIMENTO A TITOLO GRATUITO | Valore catastale   |   | 147,88  | PROVINCIA    | Particella porta al patrimonio disponibile - Valore del 2017  |
| 40571  | ALTRI TERRENI NAC   | 1.2.2.02.13.90.999   | Disponibile  | 47     | 2245       | 235           | PG        | SCHEGGIA E PASCELUPO | STRADA REGIONALE 298 ELUGUBINA | No                            | 13/11/2009           | TRASFERIMENTO A TITOLO GRATUITO | Valore catastale   | 147,88  |   | PROVINCIA    | Provenire dal Patrimonio Demaniale - Alzata del 2017  |
| 35266  | TERRENI AGRICOLI  | 1.2.2.02.13.01.001   | Disponibile  | 50     | 46         | 26080         | PG        | SPELLO               |                                | No                            | 29/09/2001           | DEVOLUZIONE                     | Valore catastale   | 41.330,25   |   | REGIONE      | Con DGR n.720/18 il bene è stato passato da Patrimonio Indisponibile a Disponibile in data del 29/09/2017 |
| 35266  | TERRENI AGRICOLI  | 1.2.2.02.13.01.001   | Indisponibile  | 50     | 46         | 26080         | PG        | SPELLO               |                                | No                            | 29/09/2001           | DEVOLUZIONE                     | Valore catastale   |   | 41.330,25   | REGIONE      | Passato al patrimonio disponibile nel 2017  |



**PATRIMONIO IMMOBILIARE REGIONE UMBRIA**  
**Fabbricati al 31/12/2017 - Terreni scorporo Fabbricati**

| Codice identificativo univoco del fabbricato (Codice Fabbricato da Sistema) | Classificazione secondo il piano dei conti (Codice Fabbricato da Sistema) | Classificazione secondo il piano dei conti (demaniale/affidatario/indisponibile) | Classificazione secondo il piano dei conti (demaniale/affidatario/indisponibile) | Denominazione                                       | Provincia | Comune      | Indirizzo              | Data di acquisizione | Data Decreto di Vincolo ai sensi del D.lgs. 42/04 | Data fine lavori straordinari | Modalità di acquisizione        | Criterio di valutazione secondo i principi del D.lgs. 118/2011 | Valore dell'immobile secondo i principi del D.lgs. 118/2011 (€) | Costi straordinari al 31/12/2017 (€) | Valore terreno al 31/12/2017 (€) | Differenza tra il 2017 e il 2016 | Ente Gestore                  | Note   |
|---|---|--|--|---|-----------|-------------|------------------------|----------------------|---|-------------------------------|---------------------------------|--|---|--------------------------------------|----------------------------------|----------------------------------|-------------------------------|--|
| 1522  | Altri Beni Immobili Demaniali   | Demaniale  | 1.2.2.01.02.01.001   | CASELLO RIVIERANO M.BURGO                           | TR        | ACQUASPARTA | LOC. FURAPANE          | 24/07/2007           |   |                               | DEVOLUZIONE                     | Valore relazione di stima                                      | 26.082,00   | 0,00                                 | 6.520,50                         | -1.432,50                        | UMBRIA TPL E MOBILITA' S.p.A. | Relazione di Stima 2017 - PIANO Edificatorio |
| 128   | Beni Immobili n.a.c.  | Indisponibile  | 1.2.2.02.09.99.999   | CANCELLA - F. FABRIZIONE RURALE (RUDERE)            | TR        | ALLERONA    | CANCELLA               | 10/07/1975           |   |                               | TRASFERIMENTO A TITOLO GRATUITO | Valore relazione di stima                                      | 76.170,40   | 0,00                                 | 19.042,60                        | 23.957,40                        | AGENZIA FORESTALE REGIONALE   | Relazione di Stima 2017 - PIANO Edificatorio |
| 528   | Beni Immobili n.a.c.  | Indisponibile  | 1.2.2.02.09.99.999   | CANCELLA - F. FABRIZIONE (RUDERE)                   | TR        | ALLERONA    | CANCELLA               | 10/07/1975           |   |                               | TRASFERIMENTO A TITOLO GRATUITO | Valore relazione di stima                                      | 76.704,00   | 0,00                                 | 19.176,00                        | 17.824,00                        | AGENZIA FORESTALE REGIONALE   | Relazione di Stima 2017 - PIANO Edificatorio |
| 906   | Beni Immobili n.a.c.  | Indisponibile  | 1.2.2.02.09.99.999   | CANCELLA - F. RICOVERO ANIMALI - MAGAZZINO (RUDERE) | TR        | ALLERONA    | CANCELLA               | 10/07/1975           |   |                               | TRASFERIMENTO A TITOLO GRATUITO | Valore relazione di stima                                      | 13.953,60   | 0,00                                 | 3.463,40                         | 5.511,60                         | AGENZIA FORESTALE REGIONALE   | Relazione di Stima 2017 - PIANO Edificatorio |
| 1450  | Beni Immobili n.a.c.  | Indisponibile  | 1.2.2.02.09.99.999   | CANCELLA - F. RICOVERO ANIMALI (RUDERE)             | TR        | ALLERONA    | CANCELLA               | 10/07/1975           |   |                               | TRASFERIMENTO A TITOLO GRATUITO | Valore relazione di stima                                      | 3.100,80  | 0,00                                 | 775,20                           | 1.224,80                         | AGENZIA FORESTALE REGIONALE   | Relazione di Stima 2017 - PIANO Edificatorio |
| 573   | Beni Immobili n.a.c.  | Indisponibile  | 1.2.2.02.09.99.999   | CASA LINGUA - F. FABRIZIONE RURALE (RUDERE)         | TR        | ALLERONA    | CASA LINGUA            | 10/07/1975           |   |                               | TRASFERIMENTO A TITOLO GRATUITO | Valore relazione di stima                                      | 123.505,42  | 0,00                                 | 30.876,36                        | 40.023,64                        | AGENZIA FORESTALE REGIONALE   | Relazione di Stima 2017 - PIANO Edificatorio |
| 126   | Beni Immobili n.a.c.  | Indisponibile  | 1.2.2.02.09.99.999   | CASA NERA - F. FABRIZIONE RURALE (RUDERE)           | TR        | ALLERONA    | CASA NERA              | 10/07/1975           |   |                               | TRASFERIMENTO A TITOLO GRATUITO | Valore relazione di stima                                      | 79.772,16   | 0,00                                 | 19.943,04                        | 19.056,96                        | AGENZIA FORESTALE REGIONALE   | Relazione di Stima 2017 - PIANO Edificatorio |
| 477   | Beni Immobili n.a.c.  | Indisponibile  | 1.2.2.02.09.99.999   | CASA NERA - F. FIANZOSO (RUDERE)                    | TR        | ALLERONA    | CASA NERA              | 10/07/1975           |   |                               | TRASFERIMENTO A TITOLO GRATUITO | Valore relazione di stima                                      | 9.052,95  | 0,00                                 | 2.263,24                         | 4.936,76                         | AGENZIA FORESTALE REGIONALE   | Relazione di Stima 2017 - PIANO Edificatorio |
| 892   | Beni Immobili n.a.c.  | Indisponibile  | 1.2.2.02.09.99.999   | CASA NERA - F. FIANZOSO (RUDERE)                    | TR        | ALLERONA    | CASA NERA              | 10/07/1975           |   |                               | TRASFERIMENTO A TITOLO GRATUITO | Valore relazione di stima                                      | 6.466,39  | 0,00                                 | 1.616,60                         | 5.663,40                         | AGENZIA FORESTALE REGIONALE   | Relazione di Stima 2017 - PIANO Edificatorio |
| 123   | Beni Immobili n.a.c.  | Indisponibile  | 1.2.2.02.09.99.999   | MEANA - F. BERTAZIONE                               | TR        | ALLERONA    | MEANA                  | 10/07/1975           |   |                               | TRASFERIMENTO A TITOLO GRATUITO | Valore relazione di stima                                      | 117.451,40  | 0,00                                 | 29.362,84                        | 12.637,16                        | AGENZIA FORESTALE REGIONALE   | Relazione di Stima 2017 - PIANO Edificatorio |
| 910   | Beni Immobili n.a.c.  | Indisponibile  | 1.2.2.02.09.99.999   | MEANA - F. MAGAZZINO (RUDERE)                       | TR        | ALLERONA    | MEANA                  | 10/07/1975           |   |                               | TRASFERIMENTO A TITOLO GRATUITO | Valore relazione di stima                                      | 7.524,92  | 0,00                                 | 1.981,23                         | 619,77                           | AGENZIA FORESTALE REGIONALE   | Relazione di Stima 2017 - PIANO Edificatorio |
| 802   | Beni Immobili n.a.c.  | Indisponibile  | 1.2.2.02.09.99.999   | POD. BELVEDERE - FABRIZIONE RURALE (RUDERE)         | TR        | ALLERONA    | POD. BELVEDERE         | 10/07/1975           |   |                               | TRASFERIMENTO A TITOLO GRATUITO | Valore relazione di stima                                      | 196.703,06  | 0,00                                 | 49.175,78                        | 25.824,22                        | AGENZIA FORESTALE REGIONALE   | Relazione di Stima 2017 - PIANO Edificatorio |
| 804   | Beni Immobili n.a.c.  | Indisponibile  | 1.2.2.02.09.99.999   | POD. FALLO - FABRIZIONE RURALE (RUDERE)             | TR        | ALLERONA    | FALLO                  | 10/07/1975           |   |                               | TRASFERIMENTO A TITOLO GRATUITO | Valore relazione di stima                                      | 116.900,80  | 0,00                                 | 29.225,20                        | 18.074,80                        | AGENZIA FORESTALE REGIONALE   | Relazione di Stima 2017 - PIANO Edificatorio |
| 501   | Beni Immobili n.a.c.  | Indisponibile  | 1.2.2.02.09.99.999   | POD. FORNACO - FABRIZIONE RURALE (RUDERE)           | TR        | ALLERONA    | FORNACO                | 10/07/1975           |   |                               | TRASFERIMENTO A TITOLO GRATUITO | Valore relazione di stima                                      | 85.898,88   | 0,00                                 | 21.474,72                        | 15.925,28                        | AGENZIA FORESTALE REGIONALE   | Relazione di Stima 2017 - PIANO Edificatorio |
| 479   | Fabbricati rurali   | Indisponibile  | 1.2.2.02.09.05.001   | POD. GRANARO - FABRIZIONE RURALE (RUDERE)           | TR        | ALLERONA    | GRANARO                | 10/07/1975           |   |                               | TRASFERIMENTO A TITOLO GRATUITO | Valore relazione di stima                                      | 57.105,00   | 0,00                                 | 14.276,25                        | 16.023,75                        | AGENZIA FORESTALE REGIONALE   | Relazione di Stima 2017 - PIANO Edificatorio |
| 801   | Beni Immobili n.a.c.  | Indisponibile  | 1.2.2.02.09.99.999   | POD. LA FARNETA - F. RUDERE (RUDERE)                | TR        | ALLERONA    | FARNETA                | 10/07/1975           |   |                               | TRASFERIMENTO A TITOLO GRATUITO | Valore relazione di stima                                      | 59.256,62   | 0,00                                 | 14.816,66                        | 27.683,34                        | AGENZIA FORESTALE REGIONALE   | Relazione di Stima 2017 - PIANO Edificatorio |
| 896   | Beni Immobili n.a.c.  | Indisponibile  | 1.2.2.02.09.99.999   | POD. LA FARNETA - F. RUDERE (RUDERE)                | TR        | ALLERONA    | FARNETA                | 10/07/1975           |   |                               | TRASFERIMENTO A TITOLO GRATUITO | Valore relazione di stima                                      | 12.060,88   | 0,00                                 | 3.020,22                         | 679,78                           | AGENZIA FORESTALE REGIONALE   | Relazione di Stima 2017 - PIANO Edificatorio |
| 121   | Beni Immobili n.a.c.  | Indisponibile  | 1.2.2.02.09.99.999   | POD. MOSCHEA - RUDERE                               | TR        | ALLERONA    | MOSCHEA                | 10/07/1975           |   |                               | TRASFERIMENTO A TITOLO GRATUITO | Valore relazione di stima                                      | 142.976,25  | 0,00                                 | 35.744,05                        | 34.455,95                        | AGENZIA FORESTALE REGIONALE   | Relazione di Stima 2017 - PIANO Edificatorio |
| 120   | Beni Immobili n.a.c.  | Indisponibile  | 1.2.2.02.09.99.999   | POD. PORCAVECCA - FABRIZIONE RURALE (RUDERE)        | TR        | ALLERONA    | POD. PORCAVECCA        | 10/07/1975           |   |                               | TRASFERIMENTO A TITOLO GRATUITO | Valore relazione di stima                                      | 53.187,20   | 0,00                                 | 13.296,80                        | 16.703,20                        | AGENZIA FORESTALE REGIONALE   | Relazione di Stima 2017 - PIANO Edificatorio |
| 125   | Beni Immobili n.a.c.  | Indisponibile  | 1.2.2.02.09.99.999   | POD. SCONIFITTA - FABRIZIONE (RUDERE)               | TR        | ALLERONA    | POD. SCONIFITTA        | 10/07/1975           |   |                               | TRASFERIMENTO A TITOLO GRATUITO | Valore relazione di stima                                      | 89.890,80   | 0,00                                 | 22.470,21                        | 26.029,79                        | AGENZIA FORESTALE REGIONALE   | Relazione di Stima 2017 - PIANO Edificatorio |
| 1452  | Beni Immobili n.a.c.  | Indisponibile  | 1.2.2.02.09.99.999   | POD. SCONIFITTA - F. RICOVERO ANIMALI (RUDERE)      | TR        | ALLERONA    | POD. SCONIFITTA        | 10/07/1975           |   |                               | TRASFERIMENTO A TITOLO GRATUITO | Valore relazione di stima                                      | 3.521,10  | 0,00                                 | 880,28                           | 1.119,72                         | AGENZIA FORESTALE REGIONALE   | Relazione di Stima 2017 - PIANO Edificatorio |
| 124   | Beni Immobili n.a.c.  | Indisponibile  | 1.2.2.02.09.99.999   | POD. SCOPIETO - RUDERE                              | TR        | ALLERONA    | SCOPIETO               | 10/07/1975           |   |                               | TRASFERIMENTO A TITOLO GRATUITO | Valore relazione di stima                                      | 100.301,76  | 0,00                                 | 25.075,44                        | 33.924,56                        | AGENZIA FORESTALE REGIONALE   | Relazione di Stima 2017 - PIANO Edificatorio |
| 803   | Beni Immobili n.a.c.  | Indisponibile  | 1.2.2.02.09.99.999   | PODERBUCCO - F. FABRIZIONE RURALE (RUDERE)          | TR        | ALLERONA    | PODERBUCCO             | 10/07/1975           |   |                               | TRASFERIMENTO A TITOLO GRATUITO | Valore relazione di stima                                      | 126.615,93  | 0,00                                 | 31.653,98                        | 16.346,02                        | AGENZIA FORESTALE REGIONALE   | Relazione di Stima 2017 - PIANO Edificatorio |
| 336   | Beni Immobili n.a.c.  | Disponibile  | 1.2.2.02.09.99.999   | S. MARIA DI LIENANO - F. RUDERE                     | PG        | ASSISI      | S. MARIA DI LIENANO    | 28/05/1980           |   |                               | TRASFERIMENTO A TITOLO GRATUITO | Valore relazione di stima                                      | 110.160,00  | 0,00                                 | 27.540,00                        | 22.460,00                        | AGENZIA FORESTALE REGIONALE   | Relazione di Stima 2017 - PIANO Edificatorio |
| 84  | Fabbricati ad uso commerciale e istituzionale                             | Indisponibile  | 1.2.2.02.09.02.001   | BRANCO DI CERROCOLO                                 | PG        | ASSISI      | MONTARONE              | 10/07/1975           |   |                               | TRASFERIMENTO A TITOLO GRATUITO | Valore relazione di stima                                      | 6.804,00  | 0,00                                 | 1.701,00                         | 5.299,00                         | AGENZIA FORESTALE REGIONALE   | Relazione di Stima 2017 - PIANO Edificatorio |
| 86  | Beni Immobili n.a.c.  | Indisponibile  | 1.2.2.02.09.99.999   | CENSA DI GRANA                                      | PG        | ASSISI      | NOTIANO                | 10/07/1975           |   |                               | TRASFERIMENTO A TITOLO GRATUITO | Valore relazione di stima                                      | 80.246,00   | 0,00                                 | 20.062,00                        | 26.378,00                        | AGENZIA FORESTALE REGIONALE   | Relazione di Stima 2017 - PIANO Edificatorio |
| 167   | Beni Immobili n.a.c.  | Indisponibile  | 1.2.2.02.09.99.999   | MAJONE - RUDERE                                     | PG        | ASSISI      | Ammarano               | 10/07/1975           |   |                               | TRASFERIMENTO A TITOLO GRATUITO | Valore relazione di stima                                      | 3.156,80  | 0,00                                 | 789,20                           | 1.142,80                         | AGENZIA FORESTALE REGIONALE   | Relazione di Stima 2017 - PIANO Edificatorio |
| 836   | Beni Immobili n.a.c.  | Indisponibile  | 1.2.2.02.09.99.999   | LA FORNACE - F. FABRIZIONE                          | PG        | ASSISI      | SANTA MARIA DI LONNANO | 28/05/1980           |   |                               | TRASFERIMENTO A TITOLO GRATUITO | Valore relazione di stima                                      | 104.304,00  | 0,00                                 | 26.076,00                        | 6.212,00                         | AGENZIA FORESTALE REGIONALE   | Relazione di Stima 2017 - PIANO Edificatorio |
| 80  | Beni Immobili n.a.c.  | Indisponibile  | 1.2.2.02.09.99.999   | LE MONTERELLE - F.1                                 | PG        | ASSISI      | LE MONTERELLE          | 10/07/1975           |   |                               | TRASFERIMENTO A TITOLO GRATUITO | Valore relazione di stima                                      | 37.704,00   | 0,00                                 | 9.426,00                         | 8.214,00                         | AGENZIA FORESTALE REGIONALE   | Relazione di Stima 2017 - PIANO Edificatorio |
| 81  | Beni Immobili n.a.c.  | Indisponibile  | 1.2.2.02.09.99.999   | LE MONTERELLE - F.2                                 | PG        | ASSISI      | LE MONTERELLE          | 10/07/1975           |   |                               | TRASFERIMENTO A TITOLO GRATUITO | Valore relazione di stima                                      | 73.296,00   | 0,00                                 | 18.314,00                        | 15.958,00                        | AGENZIA FORESTALE REGIONALE   | Relazione di Stima 2017 - PIANO Edificatorio |
| 188   | Beni Immobili n.a.c.  | Indisponibile  | 1.2.2.02.09.99.999   | LE MONTERELLE - F.3                                 | PG        | ASSISI      | LE MONTERELLE          | 10/07/1975           |   |                               | TRASFERIMENTO A TITOLO GRATUITO | Valore relazione di stima                                      | 29.086,00   | 0,00                                 | 7.270,00                         | 6.338,00                         | AGENZIA FORESTALE REGIONALE   | Relazione di Stima 2017 - PIANO Edificatorio |
| 73  | Beni Immobili n.a.c.  | Indisponibile  | 1.2.2.02.09.99.999   | MALCORE I - FABRIZIONE                              | PG        | ASSISI      | MALCORE I              | 10/07/1975           |   |                               | TRASFERIMENTO A TITOLO GRATUITO | Valore relazione di stima                                      | 24.344,00   | 0,00                                 | 6.066,00                         | 6.850,00                         | AGENZIA FORESTALE REGIONALE   | Relazione di Stima 2017 - PIANO Edificatorio |





**PATRIMONIO IMMOBILIARE REGIONE UMBRIA  
Fabbricati al 31/12/2017 - Terreni scorporo Fabbricati**

| Codice identificativo univoco del bene (Codice Fabbricato da Sistema) | Classificazione secondo il piano dei conti (Codice Fabbricato da Sistema) | Classificazione secondo il piano dei conti (demane/affidamento/indisponibile) | Denominazione                                 | Provincia | Comune             | Indirizzo               | Data di acquisizione | Data Decreto di Vincolo ai sensi del D.lgs. 42/04 | Data fine lavori straordinari | Modalità di acquisizione        | Criterio di valutazione secondo i principi del D.lgs. 118/2011 | Valore dell'immobile secondo i principi del D.lgs. 118/2011 (€) | Costi straordinari al 31/12/2017 (€) | Valore terreno al 31/12/2016 (€) | Differenza +/- tra il 2017 e il 2016 | Ente Gestore                     | Note   |
|---|---|---|---|-----------|--------------------|-------------------------|----------------------|---|-------------------------------|---------------------------------|--|---|--------------------------------------|----------------------------------|--------------------------------------|----------------------------------|--|
| 19  | Beni immobili n.a.c.  | Indisponibile   | SARNANELLO - F. ABBAZIONE RURALE              | PG        | CITTA' DI CASTELLO | SARNANELLO              | 10/07/1975           |   |                               | TRASFERIMENTO A TITOLO GRATUITO | Valore relazione di stima                                      | 23.961,60   | 0,00                                 | 5.990,40                         | 24.459,60                            | AGENZIA FORESTALE REGIONALE      | Relazione di Stima 2017 - PIANO Edificatorio   |
| 1465  | Beni immobili n.a.c.  | Indisponibile   | SARNANO - F. ABBAZIONE RURALE                 | PG        | CITTA' DI CASTELLO | SARNANO                 | 10/07/1975           |   |                               | TRASFERIMENTO A TITOLO GRATUITO | Valore relazione di stima                                      | 59.673,60   | 0,00                                 | 14.918,40                        | 32.931,60                            | AGENZIA FORESTALE REGIONALE      | Relazione di Stima 2017 - PIANO Edificatorio   |
| 384   | Beni immobili n.a.c.  | Indisponibile   | SARTINO - F. ABBAZIONE RURALE                 | PG        | CITTA' DI CASTELLO | SARTINO                 | 28/05/1980           |   |                               | TRASFERIMENTO A TITOLO GRATUITO | Valore relazione di stima                                      | 13.921,92   | 0,00                                 | 3.480,48                         | 11.744,52                            | AGENZIA FORESTALE REGIONALE      | Relazione di Stima 2017 - PIANO Edificatorio   |
| 868   | Beni immobili n.a.c.  | Indisponibile   | SARTINO - F2                                  | PG        | CITTA' DI CASTELLO | SARTINO                 | 28/05/1980           |   |                               | TRASFERIMENTO A TITOLO GRATUITO | Valore relazione di stima                                      | 0,00  | 0,00                                 | 0,00                             | 1.740,00                             | AGENZIA FORESTALE REGIONALE      | Relazione di Stima 2017 - PIANO Edificatorio   |
| 626   | Beni immobili n.a.c.  | Indisponibile   | S. MARTINO DI CANDEGGIO - F1 ABBAZIONE RURALE | PG        | CITTA' DI CASTELLO | S. MARTINO DI CANDEGGIO | 28/05/1980           |   |                               | TRASFERIMENTO A TITOLO GRATUITO | Valore relazione di stima                                      | 313.178,57  | 0,00                                 | 76.294,64                        | -70.244,64                           | AGENZIA FORESTALE REGIONALE      | Relazione di Stima anno 2017   |
| 628   | Beni immobili n.a.c.  | Indisponibile   | S. MARTINO DI CANDEGGIO - F2 ABBAZIONE RURALE | PG        | CITTA' DI CASTELLO | S. MARTINO DI CANDEGGIO | 28/05/1980           |   |                               | TRASFERIMENTO A TITOLO GRATUITO | Valore relazione di stima                                      | 6.840,00  | 0,00                                 | 0,00                             | 1.710,00                             | AGENZIA FORESTALE REGIONALE      | Relazione di Stima anno 2017   |
| 2   | Beni immobili di valore culturale, storico ed artistico n.a.c.            | Indisponibile   | VAL DI MELI - F. ABBAZIONE RURALE             | PG        | CITTA' DI CASTELLO | VAL DI MELI             | 28/05/1980           | 31/12/2008  |                               | TRASFERIMENTO A TITOLO GRATUITO | Valore relazione di stima                                      | 27.571,20   | 0,00                                 | 6.692,80                         | 50.047,20                            | AGENZIA FORESTALE REGIONALE      | Relazione di Stima 2017 - PIANO Edificatorio   |
| 631   | Beni immobili di valore culturale, storico ed artistico n.a.c.            | Indisponibile   | VAL DI MELI - F2 P3                           | PG        | CITTA' DI CASTELLO | VAL DI MELI             | 28/05/1980           | 07/05/2008  |                               | TRASFERIMENTO A TITOLO GRATUITO | Valore relazione di stima                                      | 0,00  | 0,00                                 | 0,00                             | 4.690,00                             | AGENZIA FORESTALE REGIONALE      | Relazione di Stima 2017 - PIANO Edificatorio   |
| 630   | Beni immobili di valore culturale, storico ed artistico n.a.c.            | Indisponibile   | VAL DI MELI F2 P3                             | PG        | CITTA' DI CASTELLO | VAL DI MELI             | 28/05/1980           | 07/05/2008  |                               | TRASFERIMENTO A TITOLO GRATUITO | Valore relazione di stima                                      | 61.056,00   | 0,00                                 | 15.264,00                        | 12.816,00                            | AGENZIA FORESTALE REGIONALE      | Relazione di Stima 2017 - PIANO Edificatorio   |
| 1   | Beni immobili di valore culturale, storico ed artistico n.a.c.            | Indisponibile   | VAL MADONNE - F1 ABBAZIONE RURALE             | PG        | CITTA' DI CASTELLO | Località Friccio        | 10/07/1975           | 05/05/2008  |                               | TRASFERIMENTO A TITOLO GRATUITO | Valore relazione di stima                                      | 102.163,75  | 0,00                                 | 25.540,94                        | -17.659,94                           | AGENZIA FORESTALE REGIONALE      | Relazione di Stima 2017 - PIANO Edificatorio   |
| 4   | Beni immobili di valore culturale, storico ed artistico n.a.c.            | Indisponibile   | VACHERACCA - F1 ABBAZIONE RURALE              | PG        | CITTA' DI CASTELLO | VACHERACCA              | 10/07/1975           | 01/04/2008  |                               | TRASFERIMENTO A TITOLO GRATUITO | Valore relazione di stima                                      | 16.819,20   | 0,00                                 | 4.204,80                         | 20.155,20                            | AGENZIA FORESTALE REGIONALE      | Relazione di Stima 2017 - PIANO Edificatorio   |
| 951   | Beni immobili n.a.c.  | Indisponibile   | VELO - F1 ABBAZIONE RURALE                    | PG        | CITTA' DI CASTELLO | VELO                    | 10/07/1975           |   |                               | TRASFERIMENTO A TITOLO GRATUITO | Valore relazione di stima                                      | 27.014,40   | 0,00                                 | 6.753,60                         | 29.237,40                            | AGENZIA FORESTALE REGIONALE      | Relazione di Stima 2017 - PIANO Edificatorio   |
| 878   | Beni immobili di valore culturale, storico ed artistico n.a.c.            | Indisponibile   | VIGNOLE - F1 ABBAZIONE RURALE                 | PG        | CITTA' DI CASTELLO | VIGNOLE                 | 10/07/1975           | 25/01/2008  |                               | TRASFERIMENTO A TITOLO GRATUITO | Valore relazione di stima                                      | 109.554,12  | 0,00                                 | 27.388,53                        | -3.988,53                            | AGENZIA FORESTALE REGIONALE      | Relazione di Stima 2017 - PIANO Edificatorio   |
| 429   | Beni immobili di valore culturale, storico ed artistico n.a.c.            | Indisponibile   | VIGNOLE - F1 RICOVERO ANIMALI                 | PG        | CITTA' DI CASTELLO | VIGNOLE                 | 10/07/1975           | 25/01/2008  |                               | TRASFERIMENTO A TITOLO GRATUITO | Valore relazione di stima                                      | 32.866,24   | 0,00                                 | 8.216,56                         | 5.263,44                             | AGENZIA FORESTALE REGIONALE      | Relazione di Stima 2017 - PIANO Edificatorio   |
| 768   | Beni immobili n.a.c.  | Indisponibile   | VIGNOLE - ABBAZIONE RURALE (BUONDI)           | PG        | CITTA' DI CASTELLO | CANDEGGIO               | 10/07/1975           |   |                               | TRASFERIMENTO A TITOLO GRATUITO | Valore relazione di stima                                      | 45.612,00   | 0,00                                 | 11.403,00                        | 21.237,00                            | AGENZIA FORESTALE REGIONALE      | Relazione di Stima 2017 - PIANO Edificatorio   |
| 526   | Beni immobili n.a.c.  | Indisponibile   | VOLPARA - F1 ABBAZIONE RURALE                 | PG        | CITTA' DI CASTELLO | VOLPARA                 | 10/07/1975           |   |                               | TRASFERIMENTO A TITOLO GRATUITO | Valore relazione di stima                                      | 29.496,88   | 0,00                                 | 7.374,72                         | 24.995,28                            | AGENZIA FORESTALE REGIONALE      | Relazione di Stima 2017 - PIANO Edificatorio   |
| 430   | Beni immobili n.a.c.  | Indisponibile   | POD. PIAN DI MENA - F1 ABBAZIONE RURALE       | TR        | FIGULLE            | PIAN DI MENA            | 10/07/1975           |   |                               | TRASFERIMENTO A TITOLO GRATUITO | Valore relazione di stima                                      | 41.616,00   | 0,00                                 | 10.404,00                        | 15.096,00                            | AGENZIA FORESTALE REGIONALE      | Relazione di Stima 2017 - PIANO Edificatorio   |
| 1456  | Beni immobili n.a.c.  | Indisponibile   | POD. PIAN DI MENA - F2 RUDEE                  | TR        | FIGULLE            | PIAN DI MENA            | 10/07/1975           |   |                               | TRASFERIMENTO A TITOLO GRATUITO | Valore relazione di stima                                      | 7.803,00  | 0,00                                 | 1.950,75                         | 3.149,25                             | AGENZIA FORESTALE REGIONALE      | Relazione di Stima 2017 - PIANO Edificatorio   |
| 2249  | Beni immobili n.a.c.  | Indisponibile   | FRANCO GAVASCHE                               | PG        | FOLIGNO            | Frazione Gavascche      | 11/09/1997           |   |                               | ACQUISIZIONE                    | Valore catastale   | 1.744.666,40  | 0,00                                 | 495.170,13                       | -59.998,03                           | VUS - VALLE UMBRA SERVIZI S.p.A. | La data di acquisizione riguarda la collazione del fabbricato realizzato successivamente - Variazione del censimento anno 2017 a seguito di un errore di calcolo |
| 464   | Fabbricati ad uso commerciale e istituzionale                             | Indisponibile   | VIA GUALDO TADINO - F2 ABBAZIONE RURALE       | PG        | GUALDO TADINO      | SAN LAZZARO             | 15/05/1980           |   |                               | TRASFERIMENTO A TITOLO GRATUITO | Valore catastale   | 11.660,54   | 0,00                                 | 2.558,68                         | 356,46                               | AGENZIA FORESTALE REGIONALE      | Nuova valutazione del 2017 con valore catastale  |
| 790   | Beni immobili n.a.c.  | Indisponibile   | GAMBRI - F1 ABBAZIONE RURALE                  | PG        | GUBBIO             | CAMIRI                  | 10/07/1975           |   |                               | TRASFERIMENTO A TITOLO GRATUITO | Valore relazione di stima                                      | 57.408,23   | 0,00                                 | 14.352,06                        | 36.527,94                            | AGENZIA FORESTALE REGIONALE      | Relazione di Stima 2017 - PIANO Edificatorio   |
| 65  | Beni immobili n.a.c.  | Indisponibile   | CAMIRI - F1 ABBAZIONE RURALE                  | PG        | GUBBIO             | CAMIRI                  | 10/07/1975           |   |                               | TRASFERIMENTO A TITOLO GRATUITO | Valore relazione di stima                                      | 52.618,29   | 0,00                                 | 13.154,57                        | 43.245,43                            | AGENZIA FORESTALE REGIONALE      | Relazione di Stima 2017 - PIANO Edificatorio   |
| 791   | Beni immobili n.a.c.  | Indisponibile   | CAMIRI - F1 ABBAZIONE RURALE                  | PG        | GUBBIO             | CAMIRI                  | 10/07/1975           |   |                               | TRASFERIMENTO A TITOLO GRATUITO | Valore relazione di stima                                      | 5.637,60  | 0,00                                 | 1.409,40                         | 3.420,60                             | AGENZIA FORESTALE REGIONALE      | Relazione di Stima 2017 - PIANO Edificatorio   |
| 213   | Beni immobili di valore culturale, storico ed artistico n.a.c.            | Indisponibile   | CATULLA                                       | PG        | GUBBIO             | S. BENEDETTO VECCHIO    | 10/07/1975           | 23/09/2014  |                               | TRASFERIMENTO A TITOLO GRATUITO | Valore relazione di stima                                      | 20.656,00   | 0,00                                 | 5.164,00                         | 13.898,00                            | AGENZIA FORESTALE REGIONALE      | Relazione di Stima 2017 - PIANO Edificatorio   |
| 344   | Beni immobili n.a.c.  | Indisponibile   | CAMA NOVATINA                                 | PG        | GUBBIO             | S. BENEDETTO VECCHIO    | 10/07/1975           |   |                               | TRASFERIMENTO A TITOLO GRATUITO | Valore relazione di stima                                      | 7.260,00  | 0,00                                 | 1.815,00                         | 11.981,00                            | AGENZIA FORESTALE REGIONALE      | Relazione di Stima 2017 - PIANO Edificatorio   |
| 236   | Beni immobili n.a.c.  | Indisponibile   | CREMUTO                                       | PG        | GUBBIO             | S. BENEDETTO VECCHIO    | 10/07/1975           |   |                               | TRASFERIMENTO A TITOLO GRATUITO | Valore relazione di stima                                      | 24.204,00   | 0,00                                 | 6.051,00                         | 20.299,00                            | AGENZIA FORESTALE REGIONALE      | Relazione di Stima 2017 - PIANO Edificatorio   |
| 59  | Beni immobili n.a.c.  | Indisponibile   | LA GRIFFANA                                   | PG        | GUBBIO             | S. BENEDETTO VECCHIO    | 10/07/1975           |   |                               | TRASFERIMENTO A TITOLO GRATUITO | Valore relazione di stima                                      | 56.292,00   | 0,00                                 | 14.573,00                        | 31.123,00                            | AGENZIA FORESTALE REGIONALE      | Relazione di Stima 2017 - PIANO Edificatorio   |
| 341   | Beni immobili di valore culturale, storico ed artistico n.a.c.            | Indisponibile   | PALAZZO BEBE                                  | PG        | GUBBIO             | S. BENEDETTO VECCHIO    | 28/05/1980           | 23/09/2014  |                               | TRASFERIMENTO A TITOLO GRATUITO | Valore relazione di stima                                      | 36.566,00   | 0,00                                 | 9.140,00                         | 20.500,00                            | AGENZIA FORESTALE REGIONALE      | Relazione di Stima 2017 - PIANO Edificatorio   |
| 52  | Beni immobili di valore culturale, storico ed artistico n.a.c.            | Indisponibile   | SALA - F1 ABBAZIONE RURALE                    | PG        | GUBBIO             | S. BENEDETTO VECCHIO    | 10/07/1975           | 19/05/2010  |                               | TRASFERIMENTO A TITOLO GRATUITO | Valore relazione di stima                                      | 104.976,00  | 0,00                                 | 26.244,00                        | 38.628,00                            | AGENZIA FORESTALE REGIONALE      | Relazione di Stima 2017 - PIANO Edificatorio   |
| 358   | Beni immobili di valore culturale, storico ed artistico n.a.c.            | Indisponibile   | SALA - F2 ABBAZIONE RURALE                    | PG        | GUBBIO             | S. BENEDETTO VECCHIO    | 10/07/1975           | 19/05/2010  |                               | TRASFERIMENTO A TITOLO GRATUITO | Valore relazione di stima                                      | 20.126,00   | 0,00                                 | 5.030,00                         | 7.414,00                             | AGENZIA FORESTALE REGIONALE      | Relazione di Stima 2017 - PIANO Edificatorio   |
| 359   | Beni immobili di valore culturale, storico ed artistico n.a.c.            | Indisponibile   | SALA - F3 ABBAZIONE RURALE                    | PG        | GUBBIO             | S. BENEDETTO VECCHIO    | 10/07/1975           | 19/05/2010  |                               | TRASFERIMENTO A TITOLO GRATUITO | Valore relazione di stima                                      | 7.654,40  | 0,00                                 | 1.913,60                         | 4.512,40                             | AGENZIA FORESTALE REGIONALE      | Relazione di Stima 2017 - PIANO Edificatorio   |
| 360   | Beni immobili di valore culturale, storico ed artistico n.a.c.            | Indisponibile   | SALA - F4 ABBAZIONE RURALE                    | PG        | GUBBIO             | S. BENEDETTO VECCHIO    | 10/07/1975           | 19/05/2010  |                               | TRASFERIMENTO A TITOLO GRATUITO | Valore relazione di stima                                      | 27.337,60   | 0,00                                 | 6.834,40                         | 12.290,60                            | AGENZIA FORESTALE REGIONALE      | Relazione di Stima 2017 - PIANO Edificatorio   |

**PATRIMONIO IMMOBILIARE REGIONE UMBRIA**  
**Fabbricati al 31/12/2017 - Terreni scorporo Fabbricati**

| Codice identificativo univoco del fabbricato (Codice Fabbricato da Sistema) | Classificazione secondo il piano dei conti (Codice Fabbricato da Sistema) | Classificazione secondo il piano dei conti (Codice civile (demaniale/autonominale/indisponibile)) | Denominazione                                      | Provincia | Comune        | Indirizzo                        | Data di acquisizione | Data Decreto di Vincolo ai sensi del D.lgs. 42/04 | Data fine lavori straordinari | Modalità di acquisizione        | Criterio di valutazione secondo i principi del D.lgs. 118/2011 | Valore dell'immobile secondo i principi del D.lgs. 118/2011 (euro) | Costi straordinari al 31/12/2017 (euro) | Valore terreno al 31/12/2016 (euro) | Differenza V. tra il 2017 e il 2016 | Ente Gestore                | Note  |  |
|---|---|---|--|-----------|---------------|----------------------------------|----------------------|---|-------------------------------|---------------------------------|--|--|---|-------------------------------------|-------------------------------------|-----------------------------|---|--|
| 377   | Beni Immobili n.a.c.  | Indisponibile   | TARNAVA - F1                                       | PG        | GUBBIO        | S. BENEDETTO VECCHIO             | 10/07/1975           |   |                               | TRASFERIMENTO A TITOLO GRATUITO | Valore relazione di stima                                      | 0,00   | 0,00                                    | 3.536,00                            | 18.136,00                           | AGENZIA FORESTALE REGIONALE | Relazione di Stima 2017 - Powes Edificatorio  |  |
| 72  | Beni Immobili n.a.c.  | Indisponibile   | TARNAVA - F2                                       | PG        | GUBBIO        | S. BENEDETTO VECCHIO             | 10/07/1975           |   |                               | TRASFERIMENTO A TITOLO GRATUITO | Valore relazione di stima                                      | 0,00   | 0,00                                    | 864,00                              | 5.698,00                            | AGENZIA FORESTALE REGIONALE | Relazione di Stima 2017 - Powes Edificatorio  |  |
| 379   | Beni Immobili n.a.c.  | Indisponibile   | TARNAVA - F3                                       | PG        | GUBBIO        | S. BENEDETTO VECCHIO             | 10/07/1975           |   |                               | TRASFERIMENTO A TITOLO GRATUITO | Valore relazione di stima                                      | 0,00   | 0,00                                    | 1.507,00                            | 7.369,00                            | AGENZIA FORESTALE REGIONALE | Relazione di Stima 2017 - Powes Edificatorio  |  |
| 71  | Beni Immobili n.a.c.  | Indisponibile   | VALCORNANO - F1 (AFFAZIONE RURALE)                 | PG        | GUBBIO        | S. BENEDETTO VECCHIO             | 10/07/1975           |   |                               | TRASFERIMENTO A TITOLO GRATUITO | Valore relazione di stima                                      | 0,00   | 0,00                                    | 6.132,00                            | 18.141,00                           | AGENZIA FORESTALE REGIONALE | Relazione di Stima 2017 - Powes Edificatorio  |  |
| 286   | Beni Immobili n.a.c.  | Indisponibile   | VALCORNANO - F2 (FABBRICATO RURALE)                | PG        | GUBBIO        | S. BENEDETTO VECCHIO             | 10/07/1975           |   |                               | TRASFERIMENTO A TITOLO GRATUITO | Valore relazione di stima                                      | 0,00   | 0,00                                    | 1.226,00                            | 3.238,00                            | AGENZIA FORESTALE REGIONALE | Relazione di Stima 2017 - Powes Edificatorio  |  |
| 883   | Altri Beni Immobili Demaniali   | Demaniale   | ISTITUTO DI S. GIULIANA - PESCOLUSANA - F1         | PG        | MAGIONE       | MONTE DEL LAGO                   | 15/03/1985           |   |                               | TRASFERIMENTO A TITOLO GRATUITO | Valore catastale   | 36.137,30  | 0,00                                    | 110.482,27                          | -101.427,64                         | PROVINCIA                   | Con verbale emesso nel 2017 per "DIVERGENZA DISTRIBUZIONE COLLETTIVA" n. 11/2007 il sito analizzato è corso nella cartella  |  |
| 2337  | Infrastrutture Demaniali  | Demaniale   | PORTO LACIALE S. MARCELO - PLS                     | PG        | MAGIONE       | Loc. Mores del lago              | 15/03/1985           |   |                               | TRASFERIMENTO A TITOLO GRATUITO | Valore catastale   | 0,00   | 26.567,55                               | 12.051,69                           | -12.051,69                          | PROVINCIA                   | IL MONTE DEL LAGO-Umbria al fine della predisposizione del Collettore fognario per il servizio di depurazione n. 1 valore delle opere straordinarie riguarda gli investimenti                       |  |
| 2336  | Infrastrutture Demaniali  | Demaniale   | PORTO LACIALE S. MARCELO - PLS                     | PG        | MAGIONE       | Loc. S. Arcangelo                | 15/03/1985           |   |                               | TRASFERIMENTO A TITOLO GRATUITO | Valore catastale   | 0,00   | 389.367,22                              | 29.416,26                           | -29.416,26                          | PROVINCIA                   | PORTO LACIALE S. MARCELO - F. valore delle opere straordinarie riguarda gli investimenti effettuati dalla Provincia e l'istruttrice riguarda i costi di gestione n. 5                               |  |
| 2335  | Infrastrutture Demaniali  | Demaniale   | PORTO LACIALE S. FELICIANO - PLS                   | PG        | MAGIONE       | PORTO LACIALE S. FELICIANO - PLS | 15/03/1985           |   |                               | TRASFERIMENTO A TITOLO GRATUITO | Valore catastale   | 0,00   | 1.140.028,18                            | 39.221,68                           | -39.221,68                          | PROVINCIA                   | PL. N. 4 S. FELICIANO - F. valore delle opere straordinarie riguarda gli investimenti effettuati dalla Provincia in materia regionale, valore delle opere straordinarie n. 1 (Costo) parte in opere |  |
| 279   | Fabbricati ad uso abitativo di valore culturale, storico ed artistico     | Indisponibile   | CALDERANA  | PG        | MONTONE       | CALDERANA                        | 10/07/1975           | 10/11/2015  |                               |                                 | TRASFERIMENTO A TITOLO GRATUITO                                | Valore catastale   | 0,00                                    | 11.799,98                           | 22.640,02                           | AGENZIA FORESTALE REGIONALE | Relazione di Stima 2017 - Powes Edificatorio  |  |
| 53  | Fabbricati ad uso abitativo di valore culturale, storico ed artistico     | Indisponibile   | COLOMBARA - F1                                     | PG        | MONTONE       | COLOMBARA                        | 10/07/1975           | 10/11/2015  |                               |                                 | TRASFERIMENTO A TITOLO GRATUITO                                | Valore relazione di stima  | 0,00                                    | 15.487,58                           | 34.388,42                           | AGENZIA FORESTALE REGIONALE | Relazione di Stima 2017 - Powes Edificatorio  |  |
| 58  | Beni Immobili n.a.c.  | Indisponibile   | GANNELLO - F1                                      | PG        | MONTONE       | GANNELLO                         | 10/07/1975           |   |                               | TRASFERIMENTO A TITOLO GRATUITO | Valore relazione di stima                                      | 0,00   | 0,00                                    | 14.112,00                           | 39.053,00                           | AGENZIA FORESTALE REGIONALE | Relazione di Stima 2017 - Powes Edificatorio  |  |
| 51  | Beni Immobili n.a.c.  | Indisponibile   | GANNELLO - F2 (RINNE)                              | PG        | MONTONE       | GANNELLO                         | 10/07/1975           |   |                               | TRASFERIMENTO A TITOLO GRATUITO | Valore relazione di stima                                      | 0,00   | 0,00                                    | 2.163,84                            | 19.226,16                           | AGENZIA FORESTALE REGIONALE | Relazione di Stima 2017 - Powes Edificatorio  |  |
| 57  | Beni Immobili n.a.c.  | Indisponibile   | GAIANO   | PG        | MONTONE       | GAIANO                           | 10/07/1975           |   |                               | TRASFERIMENTO A TITOLO GRATUITO | Valore relazione di stima                                      | 0,00   | 0,00                                    | 34.705,78                           | 50.394,22                           | AGENZIA FORESTALE REGIONALE | Relazione di Stima 2017 - Powes Edificatorio  |  |
| 840   | Beni immobili di valore culturale, storico ed artistico n.a.c.            | Indisponibile   | IL BAGNO - F1                                      | PG        | MONTONE       | IL BAGNO                         | 10/07/1975           | 10/02/2016  |                               |                                 | TRASFERIMENTO A TITOLO GRATUITO                                | Valore catastale   | 0,00                                    | 14.030,02                           | 40.877,98                           | AGENZIA FORESTALE REGIONALE | Relazione di Stima 2017 - Powes Edificatorio  |  |
| 56  | Beni immobili di valore culturale, storico ed artistico n.a.c.            | Indisponibile   | IL BAGNO - F2                                      | PG        | MONTONE       | IL BAGNO                         | 10/07/1975           | 10/02/2016  |                               |                                 | TRASFERIMENTO A TITOLO GRATUITO                                | Valore catastale   | 0,00                                    | 6.681,02                            | 13.113,98                           | AGENZIA FORESTALE REGIONALE | Relazione di Stima 2017 - Powes Edificatorio  |  |
| 956   | Beni Immobili n.a.c.  | Indisponibile   | LOCO - F1  | PG        | MONTONE       | LOCO                             | 10/07/1975           |   |                               | TRASFERIMENTO A TITOLO GRATUITO | Valore relazione di stima                                      | 0,00   | 0,00                                    | 11.273,04                           | 15.366,96                           | AGENZIA FORESTALE REGIONALE | Relazione di Stima 2017 - Powes Edificatorio  |  |
| 787   | Beni Immobili n.a.c.  | Indisponibile   | MOLINACCO  | PG        | MONTONE       | MOLINACCO                        | 10/07/1975           |   |                               | TRASFERIMENTO A TITOLO GRATUITO | Valore relazione di stima                                      | 0,00   | 0,00                                    | 5.260,80                            | 27.239,20                           | AGENZIA FORESTALE REGIONALE | Relazione di Stima 2017 - Powes Edificatorio  |  |
| 55  | Beni Immobili n.a.c.  | Indisponibile   | MARCONINO  | PG        | MONTONE       | MARCONINO                        | 10/07/1975           |   |                               | TRASFERIMENTO A TITOLO GRATUITO | Valore relazione di stima                                      | 0,00   | 0,00                                    | 13.436,66                           | 42.616,34                           | AGENZIA FORESTALE REGIONALE | Relazione di Stima 2017 - Powes Edificatorio  |  |
| 786   | Beni Immobili n.a.c.  | Indisponibile   | POCCATI - F1 F2                                    | PG        | MONTONE       | POCCATI                          | 10/07/1975           |   |                               | TRASFERIMENTO A TITOLO GRATUITO | Valore relazione di stima                                      | 0,00   | 0,00                                    | 31.678,68                           | 56.746,92                           | AGENZIA FORESTALE REGIONALE | Relazione di Stima 2017 - Powes Edificatorio  |  |
| 405   | Beni Immobili n.a.c.  | Disponibile   | CASA TORRE - F1 - ABITAZIONE RUDERE                | PG        | NOCCERA UMBRA | TORRE                            | 28/05/1980           |   |                               | TRASFERIMENTO A TITOLO GRATUITO | Valore perizia di stima  | 63.100,80  | 0,00                                    | 11.970,00                           | -11.844,00                          | AGENZIA FORESTALE REGIONALE | Stima con perizia d'atto DGR n. 375 del 20/02/2016  |  |
| 2000  | Beni Immobili n.a.c.  | Disponibile   | CASA TORRE - F2 - ANNESSO RUDERE                   | PG        | NOCCERA UMBRA | TORRE                            | 28/05/1980           |   |                               | TRASFERIMENTO A TITOLO GRATUITO | Valore perizia di stima  | 22.500,00  | 0,00                                    | 3.420,00                            | -3.420,00                           | AGENZIA FORESTALE REGIONALE | Stima con perizia d'atto DGR n. 376 del 20/02/2016  |  |
| 92  | Fabbricati ad uso commerciale e istituzionale                             | Indisponibile   | SAN MARTELOMEO                                     | PG        | NOCCERA UMBRA | SANTA MARIA DI LONNANO           | 28/05/1980           |   |                               | TRASFERIMENTO A TITOLO GRATUITO | Valore catastale   | 6.801,98   | 0,00                                    | 2.918,00                            | -1.217,50                           | AGENZIA FORESTALE REGIONALE | Aggiornamento valutazione con valore catastale anno 2017  |  |
| 401   | Beni Immobili n.a.c.  | Indisponibile   | S. TOMASO - F1 (AFFAZIONE RUDERE)                  | PG        | NOCCERA UMBRA | S. Maria di Lignano              | 28/05/1980           |   |                               | TRASFERIMENTO A TITOLO GRATUITO | Valore relazione di stima                                      | 0,00   | 0,00                                    | 2.287,20                            | 26.512,80                           | AGENZIA FORESTALE REGIONALE | Relazione di Stima 2017 - Powes Edificatorio  |  |
| 403   | Beni Immobili n.a.c.  | Indisponibile   | S. TOMASO - F2 (ANNESSO RUDERE)                    | PG        | NOCCERA UMBRA | S. Maria di Lignano              | 28/05/1980           |   |                               | TRASFERIMENTO A TITOLO GRATUITO | Valore relazione di stima                                      | 0,00   | 0,00                                    | 10.466,00                           | -3.650,00                           | AGENZIA FORESTALE REGIONALE | Relazione di Stima 2017 - Powes Edificatorio  |  |
| 402   | Beni Immobili n.a.c.  | Indisponibile   | S. TOMASO - F3 (ANNESSO RUDERE)                    | PG        | NOCCERA UMBRA | S. Maria di Lignano              | 28/05/1980           |   |                               | TRASFERIMENTO A TITOLO GRATUITO | Valore relazione di stima                                      | 0,00   | 0,00                                    | 2.911,00                            | 1.409,00                            | AGENZIA FORESTALE REGIONALE | Relazione di Stima 2017 - Powes Edificatorio  |  |
| 1466  | Fabbricati rurali   | Indisponibile   | S. TOMASO - F4 (RUDERE)                            | PG        | NOCCERA UMBRA | S. Maria di Lignano              | 28/05/1980           |   |                               | TRASFERIMENTO A TITOLO GRATUITO | Valore relazione di stima                                      | 0,00   | 0,00                                    | 415,80                              | -415,80                             | AGENZIA FORESTALE REGIONALE | Perizia perizia di valore benei del 2017  |  |
| 2065  | Altri Beni Immobili Demaniali   | Demaniale   | CALA CARONDI (S. MARIA DI ORVIETO) S11 (M. 45. 46) | TR        | ORVIETO       | BAGNI DI ORVIETO                 | 13/11/2009           |   |                               | TRASFERIMENTO A TITOLO GRATUITO | Valore relazione di stima                                      | 162.630,00   | 0,00                                    | 20.072,80                           | 34.215,20                           | REGIONE                     | Relazione di Stima 2017 - Powes Edificatorio  |  |
| 60  | Beni immobili di valore culturale, storico ed artistico n.a.c.            | Indisponibile   | LAVOCCA - F1 (AFFAZIONE RURALE)                    | TR        | ORVIETO       | PROCOO                           | 10/07/1975           | 19/12/2006  |                               |                                 | TRASFERIMENTO A TITOLO GRATUITO                                | Valore relazione di stima  | 0,00                                    | 0,00                                | 33.700,00                           | 0,00                        | AGENZIA FORESTALE REGIONALE   | Relazione di Stima 2017 - Powes Edificatorio |
| 520   | Fabbricati rurali   | Indisponibile   | LAVOCCA - F2 (ANNESSO RUDERE)                      | TR        | ORVIETO       | LAVOCCA                          | 10/07/1975           |   |                               | TRASFERIMENTO A TITOLO GRATUITO | Valore relazione di stima                                      | 0,00   | 0,00                                    | 20.620,19                           | -13.620,19                          | AGENZIA FORESTALE REGIONALE | Relazione di Stima 2017 - Powes Edificatorio  |  |
| 433   | Beni Immobili n.a.c.  | Indisponibile   | PIVA DELLA CASA                                    | TR        | ORVIETO       | PIVA DELLA CASA                  | 10/07/1975           |   |                               | TRASFERIMENTO A TITOLO GRATUITO | Valore relazione di stima                                      | 0,00   | 0,00                                    | 31.073,20                           | 23.926,80                           | AGENZIA FORESTALE REGIONALE | Relazione di Stima 2017 - Powes Edificatorio  |  |



**PATRIMONIO IMMOBILIARE REGIONE UMBRIA  
Fabbricati al 31/12/2017 - Terreni scorporo Fabbricati**

| Codice identificativo univoco del bene (Codice Fabbricato di Sistema) | Classificazione secondo il piano dei conti (Codice Fabbricato di Sistema) | Classificazione secondo il piano dei conti (demane/affidatario/indisponibile) | Denominazione                           | Provincia | Comune      | Indirizzo          | Data di acquisizione | Data Decreto di Vincolo ai sensi del D.lgs. 42/04 | Data fine lavori straordinari | Modalità di acquisizione        | Criterio di valutazione secondo i principi del D.lgs. 118/2011 | Valore dell'immobile secondo i principi del D.lgs. 118/2011 (€) | Costi straordinari al 31/12/2017 (€) | Valore terreno al 31/12/2016 (€) | Differenza +/- tra il 2017 e il 2016 | Ente Gestore                 | Note   |  |
|---|---|---|---|-----------|-------------|--------------------|----------------------|---|-------------------------------|---------------------------------|--|---|--------------------------------------|----------------------------------|--------------------------------------|------------------------------|--|--|
| 506   | Beni Immobili n.a.c.  | Indisponibile   | MONTI GRANDE - FI                       | PG        | PIETRALUNGA | MONTI GRANDE       | 10/07/1975           |   |                               | TRASFERIMENTO A TITOLO GRATUITO | Valore relazione di stima                                      | 20.736,00   | 0,00                                 | 5.529,60                         | 15.206,40                            | AGENZIA FORESTALE REGIONALE  | Relazione di Stima 2017 - PIANO Edificatorio                           |  |
| 24  | Beni Immobili n.a.c.  | Indisponibile   | MONTILANGIANO - ABITAZIONE RURALE       | PG        | PIETRALUNGA | MONTI LARDARO      | 10/07/1975           |   |                               | TRASFERIMENTO A TITOLO GRATUITO | Valore relazione di stima                                      | 23.940,00   | 0,00                                 | 4.305,66                         | 19.634,34                            | AGENZIA FORESTALE REGIONALE  | Relazione di Stima 2017 - PIANO Edificatorio                           |  |
| 23  | Beni Immobili n.a.c.  | Indisponibile   | MONTESORDO - FI FI LINEA COLLANTINE     | PG        | PIETRALUNGA | MONTI SORDO        | 10/07/1975           |   |                               | TRASFERIMENTO A TITOLO GRATUITO | Valore relazione di stima                                      | 44.352,00   | 0,00                                 | 6.840,60                         | 37.511,40                            | AGENZIA FORESTALE REGIONALE  | Relazione di Stima 2017 - PIANO Edificatorio                           |  |
| 774   | Beni immobili di valore culturale, storico ed artistico n.a.c.            | Indisponibile   | PALAZZO - FI VETRINOSE (RIONE RUDERE)   | PG        | PIETRALUNGA | PALAZZO            | 28/05/1980           | 27/11/2008  |                               | TRASFERIMENTO A TITOLO GRATUITO | Valore relazione di stima                                      | 54.528,00   | 0,00                                 | 8.684,80                         | 45.843,20                            | AGENZIA FORESTALE REGIONALE  | Relazione di Stima 2017 - PIANO Edificatorio                           |  |
| 41  | Beni Immobili n.a.c.  | Indisponibile   | PIETRA - FI                             | PG        | PIETRALUNGA | RPA                | 28/05/1980           |   |                               | TRASFERIMENTO A TITOLO GRATUITO | Valore relazione di stima                                      | 31.146,00   | 0,00                                 | 6.796,80                         | 24.349,20                            | AGENZIA FORESTALE REGIONALE  | Relazione di Stima 2017 - PIANO Edificatorio                           |  |
| 848   | Beni Immobili n.a.c.  | Indisponibile   | PIETRA - FI 2354                        | PG        | PIETRALUNGA | PIETRA             | 28/05/1980           |   |                               | TRASFERIMENTO A TITOLO GRATUITO | Valore relazione di stima                                      | 76.772,00   | 0,00                                 | 12.116,64                        | 64.655,36                            | AGENZIA FORESTALE REGIONALE  | Relazione di Stima 2017 - PIANO Edificatorio                           |  |
| 195   | Beni Immobili n.a.c.  | Indisponibile   | PIAN DEL COLO - ABITAZIONE RURALE       | PG        | PIETRALUNGA | PIAN DEL COLO      | 10/07/1975           |   |                               | TRASFERIMENTO A TITOLO GRATUITO | Valore relazione di stima                                      | 16.320,00   | 0,00                                 | 2.635,00                         | 13.685,00                            | AGENZIA FORESTALE REGIONALE  | Relazione di Stima 2017 - PIANO Edificatorio                           |  |
| 22  | Beni Immobili n.a.c.  | Indisponibile   | PIAN DEL BASSO - ABITAZIONE RURALE      | PG        | PIETRALUNGA | PIAN DEL BASSO     | 10/07/1975           |   |                               | TRASFERIMENTO A TITOLO GRATUITO | Valore relazione di stima                                      | 17.554,00   | 0,00                                 | 3.302,40                         | 14.251,60                            | AGENZIA FORESTALE REGIONALE  | Relazione di Stima 2017 - PIANO Edificatorio                           |  |
| 301   | Beni Immobili n.a.c.  | Indisponibile   | PIAN DI CERRETO - FI RUDERE             | PG        | PIETRALUNGA | PIAN DI CERRETO    | 10/07/1975           |   |                               | TRASFERIMENTO A TITOLO GRATUITO | Valore relazione di stima                                      | 39.372,00   | 0,00                                 | 6.632,55                         | 32.739,45                            | AGENZIA FORESTALE REGIONALE  | Relazione di Stima 2017 - PIANO Edificatorio                           |  |
| 302   | Beni Immobili n.a.c.  | Indisponibile   | PIAN DI CERRETO - FI RUDERE             | PG        | PIETRALUNGA | PIAN DI CERRETO    | 10/07/1975           |   |                               | TRASFERIMENTO A TITOLO GRATUITO | Valore relazione di stima                                      | 3.366,00  | 0,00                                 | 748,46                           | 2.617,54                             | AGENZIA FORESTALE REGIONALE  | Relazione di Stima 2017 - PIANO Edificatorio                           |  |
| 42  | Beni Immobili n.a.c.  | Indisponibile   | PIAN DI GIORGO - FI ABITAZIONE RURALE   | PG        | PIETRALUNGA | PIAN DI GIORGO     | 28/05/1980           |   |                               | TRASFERIMENTO A TITOLO GRATUITO | Valore relazione di stima                                      | 99.216,00   | 0,00                                 | 14.610,80                        | 84.605,20                            | AGENZIA FORESTALE REGIONALE  | Relazione di Stima 2017 - PIANO Edificatorio                           |  |
| 373   | Beni Immobili n.a.c.  | Indisponibile   | PIAN DI GIORGO - FI RICORDO ANNAI       | PG        | PIETRALUNGA | PIAN DI GIORGO     | 28/05/1980           |   |                               | TRASFERIMENTO A TITOLO GRATUITO | Valore relazione di stima                                      | 4.770,00  | 0,00                                 | 0,00                             | 4.770,00                             | AGENZIA FORESTALE REGIONALE  | Relazione di Stima 2017 - PIANO Edificatorio                           |  |
| 478   | Beni immobili di valore culturale, storico ed artistico n.a.c.            | Indisponibile   | PODERE NUOVO - ABITAZIONE RURALE        | PG        | PIETRALUNGA | PODERE NUOVO       | 28/05/1980           | 05/07/2007  |                               |                                 | TRASFERIMENTO A TITOLO GRATUITO                                | Valore relazione di stima                                       | 52.200,00                            | 0,00                             | 9.720,00                             | 42.480,00                    | AGENZIA FORESTALE REGIONALE  | Relazione di Stima 2017 - PIANO Edificatorio |
| 37  | Beni immobili di valore culturale, storico ed artistico n.a.c.            | Indisponibile   | POLETO - FI ABITAZIONE RURALE           | PG        | PIETRALUNGA | RAPASTELLO         | 10/07/1975           | 17/04/2013  |                               |                                 | TRASFERIMENTO A TITOLO GRATUITO                                | Valore relazione di stima                                       | 40.128,00                            | 0,00                             | 6.720,00                             | 33.408,00                    | AGENZIA FORESTALE REGIONALE  | Relazione di Stima 2017 - PIANO Edificatorio |
| 276   | Beni immobili di valore culturale, storico ed artistico n.a.c.            | Indisponibile   | POLETO - FI ANNESSO                     | PG        | PIETRALUNGA | RAPASTELLO         | 10/07/1975           | 22/04/2013  |                               |                                 | TRASFERIMENTO A TITOLO GRATUITO                                | Valore relazione di stima                                       | 6.156,00                             | 0,00                             | 465,00                               | 5.700,00                     | AGENZIA FORESTALE REGIONALE  | Relazione di Stima 2017 - PIANO Edificatorio |
| 38  | Beni immobili di valore culturale, storico ed artistico n.a.c.            | Indisponibile   | POLONZANO - FI                          | PG        | PIETRALUNGA | POLONZANO          | 28/05/1980           | 27/11/2006  |                               |                                 | TRASFERIMENTO A TITOLO GRATUITO                                | Valore relazione di stima                                       | 55.200,00                            | 0,00                             | 13.787,85                            | 41.412,15                    | AGENZIA FORESTALE REGIONALE  | Relazione di Stima 2017 - PIANO Edificatorio |
| 855   | Beni Immobili n.a.c.  | Indisponibile   | POLONZANO - FI 20000                    | PG        | PIETRALUNGA | POLONZANO          | 28/05/1980           |   |                               | TRASFERIMENTO A TITOLO GRATUITO | Valore relazione di stima                                      | 9.600,00  | 0,00                                 | 1.874,88                         | 7.725,12                             | AGENZIA FORESTALE REGIONALE  | Relazione di Stima 2017 - PIANO Edificatorio                           |  |
| 882   | Beni Immobili n.a.c.  | Indisponibile   | RO - FI FI                              | PG        | PIETRALUNGA | RO                 | 10/07/1975           |   |                               | TRASFERIMENTO A TITOLO GRATUITO | Valore relazione di stima                                      | 58.050,00   | 0,00                                 | 20.215,69                        | 37.834,31                            | AGENZIA FORESTALE REGIONALE  | Relazione di Stima 2017 - PIANO Edificatorio                           |  |
| 36  | Beni Immobili n.a.c.  | Indisponibile   | SALTO - FI                              | PG        | PIETRALUNGA | SALTO              | 28/05/1980           |   |                               | TRASFERIMENTO A TITOLO GRATUITO | Valore relazione di stima                                      | 54.375,00   | 0,00                                 | 21.945,94                        | 32.429,06                            | AGENZIA FORESTALE REGIONALE  | Relazione di Stima 2017 - PIANO Edificatorio                           |  |
| 2381  | Infrastrutture idrauliche   | Indisponibile   | SEBASTIANO BRONCHI 9/8                  | PG        | PIETRALUNGA | MOLINO CHICHIONI   | 10/07/1975           |   |                               | TRASFERIMENTO A TITOLO GRATUITO | Valore catastale   | 400,85  | 0,00                                 | 0,00                             | 400,85                               | AGENZIA FORESTALE REGIONALE  | Accatastramento del 2017 - Anagrafe della correnti catastali anno 2017 |  |
| 306   | Beni Immobili n.a.c.  | Indisponibile   | VOGARELLE - FI LINEA COLLANTINE         | PG        | PIETRALUNGA | VOGARELLE VAGLIE   | 28/05/1980           |   |                               | TRASFERIMENTO A TITOLO GRATUITO | Valore relazione di stima                                      | 40.845,00   | 0,00                                 | 10.940,37                        | 29.904,63                            | AGENZIA FORESTALE REGIONALE  | Relazione di Stima 2017 - PIANO Edificatorio                           |  |
| 499   | Beni Immobili n.a.c.  | Indisponibile   | VALLACCA - FI                           | PG        | PIETRALUNGA | VALLACCA           | 10/07/1975           |   |                               | TRASFERIMENTO A TITOLO GRATUITO | Valore relazione di stima                                      | 36.980,00   | 0,00                                 | 11.376,99                        | 25.603,01                            | AGENZIA FORESTALE REGIONALE  | Relazione di Stima 2017 - PIANO Edificatorio                           |  |
| 897   | Beni Immobili n.a.c.  | Indisponibile   | VALLACCA - FI                           | PG        | PIETRALUNGA | VALLACCA           | 10/07/1975           |   |                               | TRASFERIMENTO A TITOLO GRATUITO | Valore relazione di stima                                      | 1.594,00  | 0,00                                 | 0,00                             | 1.594,00                             | AGENZIA FORESTALE REGIONALE  | Relazione di Stima 2017 - PIANO Edificatorio                           |  |
| 474   | Fabbricati ad uso abitativo   | Indisponibile   | VALLEBOSMA - FI ABITAZIONE              | PG        | PIETRALUNGA | VALLEBOSMA         | 28/05/1980           |   |                               | TRASFERIMENTO A TITOLO GRATUITO | Valore catastale   | 21.378,67   | 0,00                                 | 63.690,22                        | -42.311,55                           | AGENZIA FORESTALE REGIONALE  | Aggiornamento valutazione con valore catastale anno 2017               |  |
| 1971  | Altri Beni Immobili Demaniali   | Demaniale   | EX STAZIONE FERROVIARIA SAN GEMINI - FI | TR        | SAN GEMINI  | VIA DELLA STAZIONE | 24/07/2007           |   |                               | DEVOLUZIONE                     | Valore relazione di stima                                      | 900,00  | 0,00                                 | 0,00                             | 900,00                               | UMBRIA TR E MOBILITA' S.p.A. | Relazione di Stima 2017 - PIANO Edificatorio                           |  |
| 324   | Beni Immobili n.a.c.  | Indisponibile   | CALCAGNELLO - FI RUDERE                 | TR        | SAN VENANZO | CALCAGNELLO        | 10/07/1975           |   |                               | TRASFERIMENTO A TITOLO GRATUITO | Valore relazione di stima                                      | 24.000,00   | 0,00                                 | 7.500,00                         | 16.500,00                            | AGENZIA FORESTALE REGIONALE  | Relazione di Stima 2017 - PIANO Edificatorio                           |  |
| 316   | Fabbricati ad uso abitativo   | Indisponibile   | CARENA - FI VETRINOSE (RIONE RUDERE)    | TR        | SAN VENANZO | CARENA             | 10/07/1975           |   |                               | TRASFERIMENTO A TITOLO GRATUITO | Valore catastale   | 17.353,06   | 0,00                                 | 34.600,00                        | -17.246,94                           | AGENZIA FORESTALE REGIONALE  | Aggiornamento valutazione con valore catastale anno 2017               |  |
| 315   | Beni Immobili n.a.c.  | Indisponibile   | CARENA - FI VETRINOSE (RIONE RUDERE)    | TR        | SAN VENANZO | CARENA             | 10/07/1975           |   |                               | TRASFERIMENTO A TITOLO GRATUITO | Valore catastale   | 2.400,00  | 0,00                                 | 600,00                           | -400,00                              | AGENZIA FORESTALE REGIONALE  | Valore riscoperto nel Pfabbrico cod. 318                               |  |
| 102   | Beni Immobili n.a.c.  | Indisponibile   | CASA FINETTA - FI DINTO                 | TR        | SAN VENANZO | CASA FINETTA       | 10/07/1975           |   |                               | TRASFERIMENTO A TITOLO GRATUITO | Valore relazione di stima                                      | 13.000,00   | 0,00                                 | 6.504,26                         | 6.495,74                             | AGENZIA FORESTALE REGIONALE  | Relazione di Stima 2017 - PIANO Edificatorio                           |  |
| 378   | Beni Immobili n.a.c.  | Indisponibile   | CASTELLACCIO - FI RUDERE                | TR        | SAN VENANZO | CASTELLACCIO       | 10/07/1975           |   |                               | TRASFERIMENTO A TITOLO GRATUITO | Valore relazione di stima                                      | 1.400,00  | 0,00                                 | 5.204,60                         | -3.804,60                            | AGENZIA FORESTALE REGIONALE  | Relazione di Stima 2017 - PIANO Edificatorio                           |  |
| 99  | Fabbricati ad uso abitativo di valore culturale, storico ed artistico     | Indisponibile   | OSPEDALETTO - ABITAZIONE RURALE         | TR        | SAN VENANZO | OSPEDALETTO        | 10/07/1975           | 21/05/2007  |                               |                                 | TRASFERIMENTO A TITOLO GRATUITO                                | Valore catastale  | 61.488,75                            | 0,00                             | 19.206,72                            | -3.832,03                    | AGENZIA FORESTALE REGIONALE  | Accatastramento anno 2017                    |
| 100   | Beni Immobili n.a.c.  | Indisponibile   | FABRICA                                 | TR        | SAN VENANZO | OSPEDALETTO        | 10/07/1975           |   |                               | TRASFERIMENTO A TITOLO GRATUITO | Valore relazione di stima                                      | 10.500,00   | 0,00                                 | 3.200,00                         | 7.300,00                             | AGENZIA FORESTALE REGIONALE  | Relazione di Stima 2017 - PIANO Edificatorio                           |  |



**PATRIMONIO IMMOBILIARE REGIONE UMBRIA**  
**Fabbricati al 31/12/2017 - Terreni scorporo Fabbricati**

| Codice identificativo univoco del bene (Codice Fabbricato di Sistema) | Classificazione secondo il piano dei conti (D.lgs. 118/2011) (Descrizione) | Classificazione secondo il piano dei conti (demane/affidamento/indisponibile) | Denominazione                                  | Provincia | Comune      | Indirizzo                    | Data di acquisizione | Data Decreto di Vincolo ai sensi del D.lgs. 42/04 | Data fine lavori straordinari | Modalità di acquisizione        | Criterio di valutazione secondo i principi del D.lgs. 118/2011 | Valore dell'immobile secondo i principi del D.lgs. 118/2011 al 31/12/2017 (euro) | Costi straordinari al 31/12/2016 (euro) | Valore terreno al 31/12/2016 (euro) | Differenza +/- tra il 2017 e il 2016 | Ente Gestore                | Note  |
|---|--|---|--|-----------|-------------|------------------------------|----------------------|---|-------------------------------|---------------------------------|--|--|---|-------------------------------------|--------------------------------------|-----------------------------|---|
| 625   | Beni immobili di valore culturale, storico ed artistico n.a.c.             | Indisponibile   | POC. MOSCALOCCHIO - PORNELLO                   | TR        | SAN VENANZO | VOC. MOSCALOCCHIO - PORNELLO | 28/05/1980           | 15/12/2006  |                               | TRASFERIMENTO A TITOLO GRATUITO | Valore relazione di stima                                      | 52.326,00  | 0,00                                    | 13.081,50                           | 9.716,50                             | AGENZIA FORESTALE REGIONALE | Relazione di Stima 2017 - Povere Edificabili  |
| 211   | Beni immobili n.a.c.   | Indisponibile   | POC. MOSCALOCCHIO - PORNELLO                   | TR        | SAN VENANZO | VOC. MOSCALOCCHIO - PORNELLO | 28/05/1980           |   |                               | TRASFERIMENTO A TITOLO GRATUITO | Valore relazione di stima                                      | 10.837,50  | 0,00                                    | 2.709,38                            | 3.290,62                             | AGENZIA FORESTALE REGIONALE | Relazione di Stima 2017 - Povere Edificabili  |
| 243   | Fabbricati ad uso abitativo di valore culturale, storico ed artistico      | Indisponibile   | POC. PALAIA - FABRIZIONE                       | TR        | SAN VENANZO | VOCABOLO PALAIA              | 10/07/1975           | 19/07/2017  |                               | TRASFERIMENTO A TITOLO GRATUITO | Valore catastale   | 65.940,67  | 0,00                                    | 16.485,17                           | 0,00                                 | AGENZIA FORESTALE REGIONALE |   |
| 244   | Beni immobili di valore culturale, storico ed artistico n.a.c.             | Indisponibile   | POC. PALAIA - FABRIZIONE                       | TR        | SAN VENANZO | VOCABOLO PALAIA              | 10/07/1975           | 19/07/2017  |                               | TRASFERIMENTO A TITOLO GRATUITO | Valore catastale   | 18.880,51  | 0,00                                    | 4.720,13                            | 0,00                                 | AGENZIA FORESTALE REGIONALE |   |
| 827   | Beni immobili n.a.c.   | Indisponibile   | POC. INTERNA - FABBRICATO RURALE               | TR        | SAN VENANZO | PATERNA                      | 10/07/1975           |   |                               | TRASFERIMENTO A TITOLO GRATUITO | Valore relazione di stima                                      | 61.971,20  | 0,00                                    | 15.492,60                           | 11.007,20                            | AGENZIA FORESTALE REGIONALE | Relazione di Stima 2017 - Povere Edificabili  |
| 414   | Beni immobili n.a.c.   | Indisponibile   | POC. PATRARCIA - VALDRE                        | TR        | SAN VENANZO | PATRARCIA                    | 28/05/1980           |   |                               | TRASFERIMENTO A TITOLO GRATUITO | Valore relazione di stima                                      | 70.024,50  | 0,00                                    | 17.506,13                           | 22.493,87                            | AGENZIA FORESTALE REGIONALE | Relazione di Stima 2017 - Povere Edificabili  |
| 888   | Beni immobili n.a.c.   | Indisponibile   | POC. PONTONE - VALDRE                          | TR        | SAN VENANZO | PONTONE                      | 28/05/1980           |   |                               | TRASFERIMENTO A TITOLO GRATUITO | Valore relazione di stima                                      | 96.111,25  | 0,00                                    | 24.527,81                           | 26.472,19                            | AGENZIA FORESTALE REGIONALE | Relazione di Stima 2017 - Povere Edificabili  |
| 421   | Beni immobili di valore culturale, storico ed artistico n.a.c.             | Indisponibile   | POC. PORCARECIA - FABBRIZIONE RURALE           | TR        | SAN VENANZO | PORCARECIA                   | 10/07/1975           | 10/10/2015  |                               | TRASFERIMENTO A TITOLO GRATUITO | Valore relazione di stima                                      | 66.211,07  | 0,00                                    | 17.052,77                           | -1.252,77                            | AGENZIA FORESTALE REGIONALE | Relazione di Stima 2017 - Povere Edificabili  |
| 96  | Beni immobili n.a.c.   | Indisponibile   | POC. QUATTRO QUERCE                            | TR        | SAN VENANZO | QUATTRO QUERCE               | 28/05/1980           |   |                               | TRASFERIMENTO A TITOLO GRATUITO | Valore relazione di stima                                      | 26.880,00  | 0,00                                    | 6.720,00                            | 29.280,00                            | AGENZIA FORESTALE REGIONALE | Relazione di Stima 2017 - Povere Edificabili  |
| 2082  | Beni immobili n.a.c.   | Indisponibile   | POC. QUATTRO QUERCE - MALAZZONI (RURI)         | TR        | SAN VENANZO | PODERE QUATTRO QUERCE        | 28/05/1980           |   |                               | TRASFERIMENTO A TITOLO GRATUITO | Valore catastale   | 4.480,00   | 0,00                                    | 1.120,00                            | -120,40                              | AGENZIA FORESTALE REGIONALE | Aggiornamento valutazione con valore catastale anno 2017  |
| 338   | Beni immobili n.a.c.   | Indisponibile   | POC. S. LUCA - FABBRIZIONE RURALE              | TR        | SAN VENANZO | SAN VENANZO                  | 28/05/1980           |   |                               | TRASFERIMENTO A TITOLO GRATUITO | Valore relazione di stima                                      | 81.715,20  | 0,00                                    | 20.428,80                           | 22.571,20                            | AGENZIA FORESTALE REGIONALE | Relazione di Stima 2017 - Povere Edificabili  |
| 339   | Beni immobili n.a.c.   | Indisponibile   | POC. S. LUCA - FABBRIZIONE RURALE              | TR        | SAN VENANZO | SAN VENANZO                  | 28/05/1980           |   |                               | TRASFERIMENTO A TITOLO GRATUITO | Valore relazione di stima                                      | 8.609,28   | 0,00                                    | 2.152,32                            | 3.647,66                             | AGENZIA FORESTALE REGIONALE | Relazione di Stima 2017 - Povere Edificabili  |
| 944   | Beni immobili n.a.c.   | Indisponibile   | POC. SCHANTONE - FABBRIZIONE RURALE            | TR        | SAN VENANZO | SCHANTONE                    | 10/07/1975           |   |                               | TRASFERIMENTO A TITOLO GRATUITO | Valore relazione di stima                                      | 117.474,49   | 0,00                                    | 29.388,62                           | 14.131,38                            | AGENZIA FORESTALE REGIONALE | Relazione di Stima 2017 - Povere Edificabili  |
| 437   | Beni immobili n.a.c.   | Indisponibile   | POC. SCHANTONE - FABBRIZIONE RURALE            | TR        | SAN VENANZO | SCHANTONE                    | 10/07/1975           |   |                               | TRASFERIMENTO A TITOLO GRATUITO | Valore relazione di stima                                      | 10.384,10  | 0,00                                    | 2.596,02                            | 3.703,98                             | AGENZIA FORESTALE REGIONALE | Relazione di Stima 2017 - Povere Edificabili  |
| 356   | Fabbricati rurali  | Indisponibile   | POC. SORBARIE DI SOPRA - FABBRIZIONE RURALE    | TR        | SAN VENANZO | SORBARIE DI SOPRA            | 10/07/1975           |   |                               | TRASFERIMENTO A TITOLO GRATUITO | Valore relazione di stima                                      | 148.173,66   | 0,00                                    | 37.293,43                           | 22.706,57                            | AGENZIA FORESTALE REGIONALE | Relazione di Stima 2017 - Povere Edificabili  |
| 357   | Fabbricati rurali  | Indisponibile   | POC. SORBARIE DI SOPRA - FABBRIZIONE RURALE    | TR        | SAN VENANZO | SORBARIE DI SOPRA            | 10/07/1975           |   |                               | TRASFERIMENTO A TITOLO GRATUITO | Valore relazione di stima                                      | 0,00   | 0,00                                    | 0,00                                | 3.800,00                             | AGENZIA FORESTALE REGIONALE | Relazione di Stima 2017 - Povere Edificabili  |
| 852   | Beni immobili n.a.c.   | Indisponibile   | POC. SORBARIE DI SOTTO - FABBRIZIONE RURALE    | TR        | SAN VENANZO | SORBARIE DI SOTTO            | 10/07/1975           |   |                               | TRASFERIMENTO A TITOLO GRATUITO | Valore relazione di stima                                      | 79.811,68  | 0,00                                    | 19.952,83                           | 19.247,07                            | AGENZIA FORESTALE REGIONALE | Relazione di Stima 2017 - Povere Edificabili  |
| 372   | Beni immobili n.a.c.   | Indisponibile   | POC. SORBARIE DI SOTTO - FABBRIZIONE RURALE    | TR        | SAN VENANZO | SORBARIE DI SOTTO            | 10/07/1975           |   |                               | TRASFERIMENTO A TITOLO GRATUITO | Valore relazione di stima                                      | 12.183,75  | 0,00                                    | 3.045,95                            | 4.954,05                             | AGENZIA FORESTALE REGIONALE | Relazione di Stima 2017 - Povere Edificabili  |
| 895   | Beni immobili n.a.c.   | Indisponibile   | POC. SORBARIE DI SOTTO - FABBRIZIONE RURALE    | TR        | SAN VENANZO | SORBARIE DI SOTTO            | 10/07/1975           |   |                               | TRASFERIMENTO A TITOLO GRATUITO | Valore relazione di stima                                      | 46.556,81  | 0,00                                    | 11.639,21                           | 9.300,79                             | AGENZIA FORESTALE REGIONALE | Relazione di Stima 2017 - Povere Edificabili  |
| 400   | Beni immobili n.a.c.   | Indisponibile   | POC. SORBELO - FABBRIZIONE RURALE              | TR        | SAN VENANZO | VOCABOLO SORBELO             | 10/07/1975           |   |                               | TRASFERIMENTO A TITOLO GRATUITO | Valore relazione di stima                                      | 18.748,90  | 0,00                                    | 4.687,22                            | 6.312,78                             | AGENZIA FORESTALE REGIONALE | Relazione di Stima 2017 - Povere Edificabili  |
| 798   | Beni immobili n.a.c.   | Indisponibile   | POC. TERRE BIANCHE                             | TR        | SAN VENANZO | TERRE BIANCHE                | 10/07/1975           |   |                               | TRASFERIMENTO A TITOLO GRATUITO | Valore relazione di stima                                      | 60.629,64  | 0,00                                    | 15.156,16                           | 13.944,84                            | AGENZIA FORESTALE REGIONALE | Relazione di Stima 2017 - Povere Edificabili  |
| 712   | Fabbricati ad uso abitativo di valore culturale, storico ed artistico      | Indisponibile   | POC. TORRCELLE - FABBRIZIONE RURALE            | TR        | SAN VENANZO | POD. TORRCELLE               | 10/07/1975           | 11/07/2013  |                               | TRASFERIMENTO A TITOLO GRATUITO | Valore catastale   | 149.340,75   | 0,00                                    | 37.335,20                           | -24.320,58                           | AGENZIA FORESTALE REGIONALE | Aggiornamento valutazione con valore catastale anno 2017  |
| 453   | Fabbricati ad uso abitativo di valore culturale, storico ed artistico      | Indisponibile   | POC. TORRCELLE - FABBRIZIONE RURALE            | TR        | SAN VENANZO | POD. TORRCELLE               | 10/07/1975           | 11/07/2013  |                               | TRASFERIMENTO A TITOLO GRATUITO | Valore catastale   | 7.359,34   | 0,00                                    | 1.839,59                            | 34,62                                | AGENZIA FORESTALE REGIONALE | Aggiornamento valutazione con valore catastale anno 2017  |
| 1442  | Beni immobili n.a.c.   | Indisponibile   | POC. VILLALBA I - FABBRIZIONE RURALE           | TR        | SAN VENANZO | VOCABOLO VILLALBA            | 28/05/1980           |   |                               | TRASFERIMENTO A TITOLO GRATUITO | Valore relazione di stima                                      | 7.485,00   | 0,00                                    | 1.872,00                            | 3.428,00                             | AGENZIA FORESTALE REGIONALE | Relazione di Stima 2017 - Povere Edificabili - Aggiungila la somma di edificazioni del bene provenienza Fabbricati ad uso abitativo             |
| 164   | Fabbricati ad uso abitativo  | Indisponibile   | POC. VILLALBA I - FABBRIZIONE RURALE           | TR        | SAN VENANZO | VILLALBA II                  | 28/05/1980           |   |                               | TRASFERIMENTO A TITOLO GRATUITO | Valore catastale   | 159.055,65   | 0,00                                    | 39.763,91                           | -27.616,84                           | AGENZIA FORESTALE REGIONALE | Aggiornamento valutazione con valore catastale anno 2017 - Aggiungila la somma di edificazioni del bene provenienza Fabbricati ad uso abitativo |
| 736   | Beni immobili n.a.c.   | Indisponibile   | POC. VILLALBA I - FABBRIZIONE RURALE           | TR        | SAN VENANZO | POD. VILLALBA II             | 28/05/1980           |   |                               | TRASFERIMENTO A TITOLO GRATUITO | Valore relazione di stima                                      | 6.156,00   | 0,00                                    | 1.539,00                            | 2.161,00                             | AGENZIA FORESTALE REGIONALE | Relazione di Stima 2017 - Povere Edificabili  |
| 953   | Beni immobili n.a.c.   | Indisponibile   | POC. VILLALBA I - FABBRIZIONE RURALE           | TR        | SAN VENANZO | VILLALBA I                   | 28/05/1980           |   |                               | TRASFERIMENTO A TITOLO GRATUITO | Valore relazione di stima                                      | 8.325,62   | 0,00                                    | 2.132,16                            | 2.167,84                             | AGENZIA FORESTALE REGIONALE | Relazione di Stima 2017 - Povere Edificabili  |
| 717   | Beni immobili n.a.c.   | Indisponibile   | POC. CASELLA - FABBRIZIONE RURALE              | TR        | SAN VENANZO | CASELLA                      | 10/07/1975           |   |                               | TRASFERIMENTO A TITOLO GRATUITO | Valore relazione di stima                                      | 63.901,51  | 0,00                                    | 15.975,38                           | 8.524,62                             | AGENZIA FORESTALE REGIONALE | Relazione di Stima 2017 - Povere Edificabili  |
| 946   | Beni immobili n.a.c.   | Indisponibile   | POC. CASELLA - FABBRIZIONE RURALE              | TR        | SAN VENANZO | CASELLA                      | 10/07/1975           |   |                               | TRASFERIMENTO A TITOLO GRATUITO | Valore relazione di stima                                      | 9.128,78   | 0,00                                    | 2.282,20                            | 1.217,80                             | AGENZIA FORESTALE REGIONALE | Relazione di Stima 2017 - Povere Edificabili  |
| 856   | Beni immobili di valore culturale, storico ed artistico n.a.c.             | Indisponibile   | POC. CAMPO GRANDE VESCOVO - FABBRIZIONE RURALE | TR        | SAN VENANZO | Campognone                   | 28/05/1980           | 21/05/2007  |                               | TRASFERIMENTO A TITOLO GRATUITO | Valore relazione di stima                                      | 112.860,00   | 0,00                                    | 28.215,00                           | 14.485,00                            | AGENZIA FORESTALE REGIONALE | Relazione di Stima 2017 - Povere Edificabili  |
| 355   | Beni immobili di valore culturale, storico ed artistico n.a.c.             | Indisponibile   | POC. CAMPO GRANDE VESCOVO - FABBRIZIONE RURALE | TR        | SAN VENANZO | Campognone                   | 28/05/1980           | 30/05/2007  |                               | TRASFERIMENTO A TITOLO GRATUITO | Valore relazione di stima                                      | 13.965,00  | 0,00                                    | 3.481,25                            | 1.408,75                             | AGENZIA FORESTALE REGIONALE | Relazione di Stima 2017 - Povere Edificabili  |
| 875   | Fabbricati ad uso abitativo  | Indisponibile   | POC. CASANOVA - FABBRIZIONE RURALE             | TR        | SAN VENANZO | CASANOVA                     | 28/05/1980           |   |                               | TRASFERIMENTO A TITOLO GRATUITO | Valore catastale   | 104.465,09   | 0,00                                    | 18.958,13                           | 7.158,14                             | AGENZIA FORESTALE REGIONALE | Valore catastale del 2017   |

| Codice identificativo univoco del Fabbricato (Codice Fabbricato da Sistema) | Classificazione secondo il piano dei conti (Codice Fabbricato) | Classificazione secondo il piano dei conti (Descrizione) | Classificazione secondo il piano dei conti (Codice civile) | Classificazione secondo il piano dei conti (denominazione) | Classificazione secondo il piano dei conti (Indirizzo) | Comune              | Provincia | Denominazione                            | Indirizzo | Data di acquisizione | Data Decreto di Vincolo ai sensi del D.lgs. 42/04 | Data fine lavori straordinari | Modalità di acquisizione        | Criterio di valutazione secondo i principi del D.lgs. 118/2011 | Valore dell'immobile secondo i principi del D.lgs. 118/2011 (euro) | Costi straordinari al 31/12/2017 (euro) | Valore termine al 31/12/2017 (euro) | Valore dell'immobile secondo i principi del D.lgs. 118/2011 (euro) | Costi straordinari al 31/12/2016 (euro) | Valore termine al 31/12/2016 (euro) | Differenza +/- tra il 2017 e il 2016 | Ente Gestore  | Note |
|---|--|--|--|--|--|---------------------|-----------|--|-----------|----------------------|---|-------------------------------|---------------------------------|--|--|---|-------------------------------------|--|---|-------------------------------------|--------------------------------------|---|------|
| 142   | Beni Immobili n.a.c.   | 1.2.2.02.09.99.999                                       | Indisponibile  | PODIERE FORNACE (F)  | FORNACE  | SAN VENANZO         | TR        | PODIERE FORNACE (F) - AREA RUCIERE       |           | 28/05/1980           |   |                               | TRASFERIMENTO A TITOLO GRATUITO | Valore relazione di stima                                      | 22.000,00  | 0,00                                    | 14.543,55                           | 58.174,20  | 0,00                                    | 7.456,45                            | AGENZIA FORESTALE REGIONALE          | Reazione di Stima 2017 - Powa Edificabile   |      |
| 118   | Beni Immobili n.a.c.   | 1.2.2.02.09.99.999                                       | Indisponibile  | PODIERE FORNACE (F) - AREA RUCIERE                         | FORNACE  | SAN VENANZO         | TR        | PODIERE FORNACE (F) - AREA RUCIERE       |           | 28/05/1980           |   |                               | TRASFERIMENTO A TITOLO GRATUITO | Valore relazione di stima                                      | 5.500,00   | 0,00                                    | 2.527,20                            | 10.108,80  | 0,00                                    | 2.972,80                            | AGENZIA FORESTALE REGIONALE          | Reazione di Stima 2017 - Powa Edificabile   |      |
| 2077  | Beni Immobili n.a.c.   | 1.2.2.02.09.99.999                                       | Indisponibile  | PODIERE FORNACE (F) - RUCIERE                              | FORNACE  | SAN VENANZO         | TR        | PODIERE FORNACE (F) - RUCIERE            |           | 28/05/1980           |   |                               | TRASFERIMENTO A TITOLO GRATUITO | Valore relazione di stima                                      | 11.800,00  | 0,00                                    | 8.033,60                            | 32.134,40  | 0,00                                    | 3.766,40                            | AGENZIA FORESTALE REGIONALE          | Reazione di Stima 2017 - Powa Edificabile   |      |
| 116   | Beni Immobili n.a.c.   | 1.2.2.02.09.99.999                                       | Indisponibile  | PODIERE LIANO  | LIANO  | SAN VENANZO         | TR        | PODIERE LIANO                            |           | 28/05/1980           |   |                               | TRASFERIMENTO A TITOLO GRATUITO | Valore relazione di stima                                      | 57.700,00  | 0,00                                    | 43.423,86                           | 173.695,43   | 0,00                                    | 14.276,14                           | AGENZIA FORESTALE REGIONALE          | Reazione di Stima 2017 - Powa Edificabile   |      |
| 813   | Beni Immobili di valore culturale, storico ed artistico n.a.c. | 1.2.2.02.10.99.999                                       | Indisponibile  | PODIERE LA GUARDA  | POGGIO LA GUARDA                                       | SAN VENANZO         | TR        | PODIERE LA GUARDA                        |           | 18/09/2012           |   |                               | TRASFERIMENTO A TITOLO GRATUITO | Valore relazione di stima                                      | 38.000,00  | 0,00                                    | 19.287,39                           | 77.149,54  | 0,00                                    | 18.712,61                           | AGENZIA FORESTALE REGIONALE          | Reazione di Stima 2017 - Powa Edificabile   |      |
| 150   | Beni Immobili n.a.c.   | 1.2.2.02.09.99.999                                       | Indisponibile  | PODIERE SANANA (F) - ANTICAZIONE RUCIERE                   | VOCABOLO BELVEDERE                                     | SAN VENANZO         | TR        | PODIERE SANANA (F) - ANTICAZIONE RUCIERE |           | 28/05/1980           |   |                               | TRASFERIMENTO A TITOLO GRATUITO | Valore relazione di stima                                      | 45.000,00  | 0,00                                    | 16.848,80                           | 67.395,20  | 0,00                                    | 28.151,20                           | AGENZIA FORESTALE REGIONALE          | Reazione di Stima 2017 - Powa Edificabile   |      |
| 709   | Beni Immobili n.a.c.   | 1.2.2.02.09.99.999                                       | Indisponibile  | PODIERE SANANA (F) - RUCIERE                               | VOCABOLO BELVEDERE                                     | SAN VENANZO         | TR        | PODIERE SANANA (F) - RUCIERE             |           | 28/05/1980           |   |                               | TRASFERIMENTO A TITOLO GRATUITO | Valore relazione di stima                                      | 4.200,00   | 0,00                                    | 0,00                                | 0,00   | 0,00                                    | 4.200,00                            | AGENZIA FORESTALE REGIONALE          | Reazione di Stima 2017 - Powa Edificabile   |      |
| 117   | Beni Immobili n.a.c.   | 1.2.2.02.09.99.999                                       | Indisponibile  | FORCARECCA - FABBRICATO RURALE                             | FORCARECCA   | SAN VENANZO         | TR        | FORCARECCA - FABBRICATO RURALE           |           | 28/05/1980           |   |                               | TRASFERIMENTO A TITOLO GRATUITO | Valore relazione di stima                                      | 10.600,00  | 0,00                                    | 4.959,06                            | 19.836,24  | 0,00                                    | 5.640,84                            | AGENZIA FORESTALE REGIONALE          | Reazione di Stima 2017 - Powa Edificabile   |      |
| 706   | Beni Immobili n.a.c.   | 1.2.2.02.09.99.999                                       | Indisponibile  | SILVANO DELLA PICCIA - RUCIERE                             | SILVA DELLA PICCIA                                     | SAN VENANZO         | TR        | SILVANO DELLA PICCIA - RUCIERE           |           | 10/07/1975           |   |                               | TRASFERIMENTO A TITOLO GRATUITO | Valore relazione di stima                                      | 51.000,00  | 0,00                                    | 23.085,00                           | 92.340,00  | 0,00                                    | 27.915,00                           | AGENZIA FORESTALE REGIONALE          | Reazione di Stima 2017 - Powa Edificabile   |      |
| 436   | Fabbricati rurali  | 1.2.2.02.09.05.001                                       | Disponibile  | RUCIERE - FABBRICATO RURALE                                | RUCIERE  | SAN VENANZO         | TR        | RUCIERE - FABBRICATO RURALE              |           | 10/07/1975           |   |                               | TRASFERIMENTO A TITOLO GRATUITO | Valore relazione di stima                                      | 25.000,00  | 0,00                                    | 10.465,20                           | 41.866,80  | 0,00                                    | 14.534,80                           | AGENZIA FORESTALE REGIONALE          | Reazione di Stima 2017 - Powa Edificabile   |      |
| 169   | Beni Immobili n.a.c.   | 1.2.2.02.09.99.999                                       | Indisponibile  | MONTICELLI SOPRA - RUCIERE                                 | MONTICELLI   | SPELLO              | PG        | MONTICELLI SOPRA - RUCIERE               |           | 10/07/1975           |   |                               | TRASFERIMENTO A TITOLO GRATUITO | Valore relazione di stima                                      | 24.895,00  | 0,00                                    | 13.498,00                           | 53.992,00  | 0,00                                    | 11.387,00                           | AGENZIA FORESTALE REGIONALE          | Reazione di Stima 2017 - Powa Edificabile   |      |
| 159   | Beni Immobili n.a.c.   | 1.2.2.02.09.99.999                                       | Indisponibile  | MONTICELLI SOTTO - RUCIERE                                 | MONTICELLI   | SPELLO              | PG        | MONTICELLI SOTTO - RUCIERE               |           | 10/07/1975           |   |                               | TRASFERIMENTO A TITOLO GRATUITO | Valore relazione di stima                                      | 67.515,00  | 0,00                                    | 36.095,50                           | 144.342,00   | 0,00                                    | 31.429,50                           | AGENZIA FORESTALE REGIONALE          | Reazione di Stima 2017 - Powa Edificabile   |      |
| 2146  | Impianti sportivi  | 1.2.2.02.09.16.001                                       | Disponibile  | CIRCOLO TENNIS SPOLETO                                     | CIRCOLO TENNIS SPOLETO                                 | SPOLETO             | PG        | CIRCOLO TENNIS SPOLETO                   |           | 02/02/2009           |   |                               | DEVOLUZIONE                     | Valore catastale   | 37.346,40  | 0,00                                    | 74.053,15                           | 296.212,61   | 0,00                                    | -36.706,75                          | COMUNE                               | Nuova valutazione del 2017 a seguito della registrazione catastale  |      |
| 2095  | Infrastrutture Demaniali                                       | 1.2.2.01.01.01.001                                       | Demaniale  | STAZIONE DI MAZZAFRELLLO                                   | STAZIONE DI MAZZAFRELLLO                               | TERNI               | TR        | STAZIONE DI MAZZAFRELLLO                 |           | 24/07/2007           |   |                               | DEVOLUZIONE                     | Valore catastale   | 46.233,90  | 0,00                                    | 46.412,43                           | 185.649,71   | 0,00                                    | -1.178,53                           | UMBRIA TPL E MOBILITA' S.p.A.        | Valutazione catastale del 2017 - Direzione distrettuale di immobilità con la collaborazione della Agenzia Umbria  |      |
| 2088  | Infrastrutture Demaniali                                       | 1.2.2.01.01.01.001                                       | Demaniale  | STAZIONE DI TERNI  | STAZIONE DI TERNI                                      | TERNI               | TR        | STAZIONE DI TERNI                        |           | 24/07/2007           |   |                               | DEVOLUZIONE                     | Valore catastale   | 99.293,27  | 0,00                                    | 69.137,33                           | 275.549,34   | 0,00                                    | 30.155,94                           | UMBRIA TPL E MOBILITA' S.p.A.        | Valutazione catastale del 2017  |      |
| 2157  | Altri Beni Immobili Demaniali                                  | 1.2.2.01.02.01.001                                       | Demaniale  | CARTELLO MANICCO (M) 72190                                 | CARTELLO MANICCO (M) 72190                             | TODI                | PG        | CARTELLO MANICCO (M) 72190               |           | 24/07/2007           |   |                               | TRASFERIMENTO A TITOLO GRATUITO | Valore relazione di stima                                      | 7.735,00   | 0,00                                    | 0,00                                | 0,00   | 0,00                                    | 7.735,00                            | UMBRIA TPL E MOBILITA' S.p.A.        | Reazione di Stima 2017 - Powa Edificabile   |      |
| 2173  | Beni Immobili n.a.c.   | 1.2.2.02.09.99.999                                       | Disponibile  | FRASIONE PASABIA VIE CASE SERRA                            | FRASIONE PASABIA VIE CASE SERRA                        | TODI                | PG        | FRASIONE PASABIA VIE CASE SERRA          |           | 31/10/1995           |   |                               | ACQUISIZIONE                    | Valore relazione di stima                                      | 19.900,00  | 0,00                                    | 4.500,00                            | 18.000,00  | 0,00                                    | 14.400,00                           | REGIONE                              | Reazione di Stima 2017 - Powa Edificabile   |      |
| 2331  | Altri Beni Immobili Demaniali                                  | 1.2.2.01.02.01.001                                       | Demaniale  | BAIENO RACCOLTA ACQUE TREVI                                | BAIENO RACCOLTA ACQUE TREVI                            | TREVI               | PG        | BAIENO RACCOLTA ACQUE TREVI              |           | 10/04/1986           |   |                               | ESPROPRIO                       | Valore relazione di stima                                      | 24.631,83  | 0,00                                    | 0,00                                | 98.527,31  | 0,00                                    | 24.631,83                           | CONSORZIO BONIFICA                   | Calcolo della plusvalenza al netto dell'imposta di registro, addizionale statale e di cui al comma 1 del D.Lgs. n. 112 del 2007. Il maggior parte del bene è stato acquistato da "Baieno Riscossione Trevi" per la gestione e manutenzione del bene. Alloggiato il valore al 31/12/2016, anno di registrazione e valore di mercato al 31/12/2017. |      |
| 2333  | Infrastrutture Demaniali                                       | 1.2.2.01.01.01.001                                       | Demaniale  | PORTO LUCIALE ISOLA MAGGIORE                               | ISOLA MAGGIORE   | TUORO SUL TRASIMENO | PG        | PORTO LUCIALE ISOLA MAGGIORE             |           | 15/03/1985           |   |                               | TRASFERIMENTO A TITOLO GRATUITO | Valore relazione di stima                                      | 0,00   | 0,00                                    | 24.513,55                           | 98.054,20  | 0,00                                    | -24.513,55                          | PROVINCIA                            | Zona Portuale n. 6, ex investimenti non disponibili   |      |
| 2332  | Infrastrutture Demaniali                                       | 1.2.2.01.01.01.001                                       | Demaniale  | PORTO LUCIALE NAVACCA                                      | Loc. Navacch   | TUORO SUL TRASIMENO | PG        | PORTO LUCIALE NAVACCA                    |           | 15/03/1985           |   |                               | TRASFERIMENTO A TITOLO GRATUITO | Valore relazione di stima                                      | 0,00   | 787.661,12                              | 24.513,55                           | 98.054,20  | 0,00                                    | -24.513,55                          | PROVINCIA                            | Reazione di Stima 2017 - Powa Edificabile. Il bene è stato acquistato dalla Provincia sulla infrastruttura ingegneristica dell'anno della zona portuale n. 7 (darsena e opere varie).   |      |

| Numero identificativo (da sistema informativo) | Classificazione secondo il piano dei conti dello Stato Patrimoniale in base al D.lgs. 118/2011 (descrizione) | Classificazione secondo il piano dei conti dello Stato Patrimoniale in base al D.lgs. 118/2011 (Codice) | Classificazione ai sensi del codice civile (denominato disponibile, indisponibile) | Foglio | Particella | Superficie mq | Provincia | Comune  | Località | Bene soggetto ad ammortamento | Data di acquisizione | Modalità di acquisizione        | Criterio di valutazione secondo i principi del D.lgs. 118/2011 | Valore dell'immobile secondo i principi del D.lgs. 118/2011 al 31/12/2017 (euro) | Valore dell'immobile secondo i principi del D.lgs. 118/2011 al 31/12/2016 (euro) | Ente Gestore | Note   |
|--|--|---|--|--------|------------|---------------|-----------|---------|----------|-------------------------------|----------------------|---------------------------------|--|--|--|--------------|--|
| 40547  |  |   | Disponibile  | 45     | 16         | 20.740        | PG        | BEVAGNA |          | No                            | 18/06/2015           | TRASFERIMENTO A TITOLO GRATUITO | Valore acquisizione  | 0,00   | 0,00   | REGIONE      | La Regione Umbra ha solo il diritto di superficie sulla porzione prospiciente dell'area e Cole Agrorise S.p.A. Sociale Bevagna (S.C.S. con sede in Bevagna - Umbria) ha la proprietà della stessa area al 31/12/2017 |



















PATRIMONIO IMMOBILIARE REGIONE UMBRIA  
Prospecto Fabbricati al 31/12/2017

Table with columns: Codice identificativo, Classificazione secondo il piano dei conti, Destinazione, Comune, Indirizzo, Data di acquisizione, Data Decreti di Vendita, Data fine lavori, Modalità di acquisizione, Valore dell'immobile secondo principi di stima, Costo catastale, Valore catastale, Valore catastale di riferimento, Valore catastale secondo principi di stima, Valore catastale di riferimento, Valore catastale secondo principi di stima, Differenza +/- 2017 e 2016, Differenza +/- 2017 e 2016, Differenza +/- 2017 e 2016, Nota.





| Codice identificativo univoco del bene ai fini catastali (D.lgs. 509/1999) | Classificazione secondo il piano dei conti dello Stato Patrimoniale in base al D.lgs. 118/2011 (Descrizione) | Classificazione secondo il piano dei conti dello Stato Patrimoniale in base al D.lgs. 118/2011 (Categorie) | Categoria ai sensi del regolamento (demanio, disponibile, indisponibile) | Denominazione                                      | Provincia | Comune       | Indirizzo                    | Data di acquisizione | Data Dicessa del Vincolo ai sensi del D.lgs. 43/2004 | Data fine lavori accertati | Modalità di acquisizione        | Critico di valutazione secondo principi del D.lgs. 118/2011 | Valore dell'immobile secondo principi del D.lgs. 118/2011 (€) | Costi di acquisizione al 31/12/2017 (€) | Valore terreno al 31/12/2017 (€) | Differenza (+/-) 2017 e 2016 | Differenza (+/-) 2017 e 2016 | Differenza (+/-) 2017 e 2016 | Data fine lavori accertati | Fonte Gestione              |
|--|--|--|--|--|-----------|--------------|------------------------------|----------------------|--|----------------------------|---------------------------------|---|---|---|----------------------------------|------------------------------|------------------------------|------------------------------|----------------------------|-----------------------------|
| 786  | Beni immobili n.a.c.   | 1.2.2.02.06.99.999   | Indisponibile  | POZZA P.T. F.F.                                    | PG        | MONTEONE     | PCCANTI                      | 10/07/1975           |  |                            | TRASFERIMENTO A TITOLO GRATUITO | Valore relazione di stima                                   | 126.712,32  | 0,00                                    | 31.978,08                        | -126.712,32                  | 0,00                         | 55.746,92                    | 10/07/2017                 | AGENZIA FORESTALE REGIONALE |
| 2266   | Infrastrutture climatizie  | 1.2.2.02.06.10.001   | Indisponibile  | ROCCA PANESI - ANABRI                              | PG        | MONTEONE     | Viale della Rocca            | 13/06/1991           |  |                            | ACQUISIZIONE                    | Valore catastale  | 4.723,11  | 0,00                                    | 75,62                            | 0,00                         | 0,00                         |                              |                            | REGIONE                     |
| 308  | Musei, teatri e biblioteche di valore culturale, storico ed artistico  | 1.2.2.02.06.08.001   | Indisponibile  | ROCCAPARELLI - ROCCA                               | PG        | MONTEONE     | VIA DELLA ROCCA              | 13/06/1991           | 2011/2013  | 28/10/1995                 | ACQUISIZIONE                    | Valore acquisto   | 63.661,74   | 1.221.821,15                            | 15.920,43                        | 0,00                         | 0,00                         |                              |                            | REGIONE                     |
| 2035   | Beni immobili n.a.c.   | 1.2.2.02.06.99.999   | Indisponibile  | ROCCAPARELLI - ROCCA                               | PG        | MONTEONE     | VIA DELLA ROCCA              | 13/06/1991           |  |                            | ACQUISIZIONE                    | Valore acquisto   | 0,00  | 0,00                                    | 0,00                             | 0,00                         | 0,00                         |                              |                            | REGIONE                     |
| 2102   | Altri Beni Immobili Demaniali  | 1.2.2.01.02.01.001   | Demaniale  | ROCCA PARELLI - ROCCA                              | TR        | NARNI        | STRADA DI SANT'ANTONIO       | 18/03/2011           |  |                            | ACQUISIZIONE                    | Valore catastale  | 63.862,00   | 0,00                                    | 15.970,50                        | 0,00                         | 0,00                         |                              |                            | REGIONE                     |
| 1978   | Altri Beni Immobili Demaniali  | 1.2.2.01.02.01.001   | Demaniale  | CASA LANGONERA DI ORE CANANO S.S. N. 179/98 (1798) | TR        | NARNI        | CERZIA                       | 04/12/2009           |  |                            | TRASFERIMENTO A TITOLO GRATUITO | Valore catastale  | 23.877,50   | 0,00                                    | 5.869,38                         | 0,00                         | 0,00                         |                              |                            | REGIONE                     |
| 1977   | Altri Beni Immobili Demaniali  | 1.2.2.01.02.01.001   | Demaniale  | CASA LANGONERA DI ORE CANANO S.S. N. 179/98 (1798) | TR        | NARNI        | CERZIA                       | 04/12/2009           |  |                            | TRASFERIMENTO A TITOLO GRATUITO | Valore catastale  | 26.862,53   | 0,00                                    | 6.715,63                         | 0,00                         | 0,00                         |                              |                            | REGIONE                     |
| 1976   | Infrastrutture Demaniali   | 1.2.2.01.01.01.001   | Demaniale  | MAZZINO DI NARCA S.S. (106) AREA PAZI (106)        | TR        | NARNI        | COSTA ROMANA                 | 04/12/2009           |  |                            | TRASFERIMENTO A TITOLO GRATUITO | Valore catastale  | 3.665,09  | 0,00                                    | 916,27                           | 0,00                         | 0,00                         |                              |                            | PROVINCIA                   |
| 1975   | Infrastrutture Demaniali   | 1.2.2.01.01.01.001   | Demaniale  | MAZZINO DI NARCA S.S. (106) AREA PAZI (106)        | TR        | NARNI        | AMELIA                       | 13/11/2009           |  |                            | TRASFERIMENTO A TITOLO GRATUITO | Valore catastale  | 15.658,84   | 0,00                                    | 3.914,74                         | 0,00                         | 0,00                         |                              |                            | PROVINCIA                   |
| 2348   | Fabbricati ad uso commerciale e abitazione   | 1.2.2.02.06.02.001   | Indisponibile  | MAZZINO DI NARCA S.S. (106) AREA PAZI (106)        | TR        | NARNI        | STRADA DI MARATTA            | 05/08/2015           |  |                            | ESPROPRIO                       | Valore acquisto   | 21.738.593,91   | 0,00                                    | 1.027.839,70                     | 0,00                         | 0,00                         |                              |                            | REGIONE                     |
| 343  | Fabbricati ad uso abitativo  | 1.2.2.02.06.01.001   | Disponibile  | MANCIA 1   | PG        | NOGERA UMBRA | S. MARIA DEL LONANO          | 28/05/1960           |  |                            | TRASFERIMENTO A TITOLO GRATUITO | Valore catastale  | 152.056,13  | 0,00                                    | 38.014,03                        | 0,00                         | 0,00                         |                              |                            | AGENZIA FORESTALE REGIONALE |
| 2106   | Infrastrutture Demaniali   | 1.2.2.01.01.01.001   | Demaniale  | DALLACANTONERA LU. BERNINO (179-30)                | PG        | NOGERA UMBRA | Salaria                      | 13/11/2009           |  |                            | TRASFERIMENTO A TITOLO GRATUITO | Valore catastale  | 161.382,14  | 0,00                                    | 40.345,54                        | 0,00                         | 0,00                         |                              |                            | PROVINCIA                   |
| 2107   | Infrastrutture Demaniali   | 1.2.2.01.01.01.001   | Demaniale  | DALLACANTONERA LU. BERNINO (179-30)                | PG        | NOGERA UMBRA | Salaria                      | 13/11/2009           |  |                            | TRASFERIMENTO A TITOLO GRATUITO | Valore catastale  | 46.853,18   | 0,00                                    | 11.713,30                        | 0,00                         | 0,00                         |                              |                            | PROVINCIA                   |
| 2104   | Infrastrutture Demaniali   | 1.2.2.01.01.01.001   | Demaniale  | DALLACANTONERA LU. BERNINO (179-30)                | PG        | NOGERA UMBRA | Noera Sudo                   | 13/11/2009           |  |                            | TRASFERIMENTO A TITOLO GRATUITO | Valore catastale  | 162.214,08  | 0,00                                    | 40.553,52                        | 0,00                         | 0,00                         |                              |                            | PROVINCIA                   |
| 95   | Fabbricati ad uso abitativo di valore culturale, storico ed artistico  | 1.2.2.02.01.01.001   | Disponibile  | CASALQUERE - F. PANIZIONE                          | PG        | NOGERA UMBRA | CASTRUCIANO                  | 28/05/1960           | 26/10/2015   |                            | TRASFERIMENTO A TITOLO GRATUITO | Valore catastale  | 82.844,16   | 0,00                                    | 20.711,04                        | 0,00                         | 0,00                         |                              |                            | AGENZIA FORESTALE REGIONALE |
| 238  | Fabbricati rurali  | 1.2.2.02.06.05.001   | Disponibile  | CASALQUERE - F. PANIZIONE                          | PG        | NOGERA UMBRA | CASTRUCIANO                  | 28/05/1960           |  |                            | TRASFERIMENTO A TITOLO GRATUITO | Valore catastale  | 47.720,40   | 0,00                                    | 11.800,10                        | 0,00                         | 0,00                         |                              |                            | AGENZIA FORESTALE REGIONALE |
| 239  | Fabbricati rurali  | 1.2.2.02.06.05.001   | Disponibile  | CASALQUERE - F. PANIZIONE                          | PG        | NOGERA UMBRA | CASTRUCIANO                  | 28/05/1960           |  |                            | TRASFERIMENTO A TITOLO GRATUITO | Valore catastale  | 74.911,20   | 0,00                                    | 18.727,80                        | 0,00                         | 0,00                         |                              |                            | AGENZIA FORESTALE REGIONALE |
| 240  | Fabbricati ad uso abitativo  | 1.2.2.02.06.01.001   | Disponibile  | CASALQUERE - F. PANIZIONE                          | PG        | NOGERA UMBRA | CASTRUCIANO                  | 28/05/1960           |  |                            | TRASFERIMENTO A TITOLO GRATUITO | Valore catastale  | 32.057,84   | 0,00                                    | 8.016,86                         | 0,00                         | 0,00                         |                              |                            | AGENZIA FORESTALE REGIONALE |
| 241  | Fabbricati rurali  | 1.2.2.02.06.05.001   | Disponibile  | CASALQUERE - F. PANIZIONE                          | PG        | NOGERA UMBRA | CASTRUCIANO                  | 28/05/1960           |  |                            | TRASFERIMENTO A TITOLO GRATUITO | Valore catastale  | 21.512,40   | 0,00                                    | 5.378,10                         | 0,00                         | 0,00                         |                              |                            | AGENZIA FORESTALE REGIONALE |
| 387  | Fabbricati ad uso abitativo di valore culturale, storico ed artistico  | 1.2.2.02.01.01.001   | Indisponibile  | DALLACANTONERA LU. BERNINO (179-30)                | PG        | NOGERA UMBRA | S. MARIA DEL LONANO          | 28/05/1960           | 22/02/2012   |                            | TRASFERIMENTO A TITOLO GRATUITO | Valore catastale  | 123.760,90  | 0,00                                    | 30.840,22                        | 0,00                         | 0,00                         |                              |                            | AGENZIA FORESTALE REGIONALE |
| 391  | Beni immobili n.a.c.   | 1.2.2.02.06.99.999   | Indisponibile  | DALLACANTONERA LU. BERNINO (179-30)                | PG        | NOGERA UMBRA | SANTA MARIA DI LEONANO       | 28/05/1960           |  |                            | TRASFERIMENTO A TITOLO GRATUITO | Valore relazione di stima                                   | 0,00  | 0,00                                    | 0,00                             | 0,00                         | 0,00                         |                              |                            | AGENZIA FORESTALE REGIONALE |
| 405  | Beni immobili n.a.c.   | 1.2.2.02.06.99.999   | Disponibile  | DALLACANTONERA LU. BERNINO (179-30)                | PG        | NOGERA UMBRA | TORE                         | 28/05/1960           |  |                            | TRASFERIMENTO A TITOLO GRATUITO | Valore perca di stima                                       | 63.100,80   | 0,00                                    | 126,00                           | -11.844,00                   | 0,00                         | -1.844,00                    |                            | AGENZIA FORESTALE REGIONALE |
| 2000   | Beni immobili n.a.c.   | 1.2.2.02.06.99.999   | Disponibile  | DALLACANTONERA LU. BERNINO (179-30)                | PG        | NOGERA UMBRA | TORE                         | 28/05/1960           |  |                            | TRASFERIMENTO A TITOLO GRATUITO | Valore perca di stima                                       | 22.500,00   | 0,00                                    | 3.420,00                         | -3.420,00                    | 0,00                         | -3.420,00                    |                            | AGENZIA FORESTALE REGIONALE |
| 2105   | Infrastrutture Demaniali   | 1.2.2.01.01.01.001   | Demaniale  | MAZZINO DI NARCA S.S. (106) AREA PAZI (106)        | PG        | NOGERA UMBRA | Via Firenze                  | 13/11/2009           |  |                            | TRASFERIMENTO A TITOLO GRATUITO | Valore catastale  | 7.788,48  | 0,00                                    | 1.947,12                         | 0,00                         | 0,00                         |                              |                            | PROVINCIA                   |
| 1991   | Altri Beni Immobili Demaniali  | 1.2.2.01.02.01.001   | Demaniale  | MAZZINO DI NARCA S.S. (106) AREA PAZI (106)        | PG        | NOGERA UMBRA | Via Firenze                  | 13/11/2009           |  |                            | TRASFERIMENTO A TITOLO GRATUITO | Valore catastale  | 708,29  | 0,00                                    | 177,07                           | 0,00                         | 0,00                         |                              |                            | PROVINCIA                   |
| 92   | Fabbricati ad uso commerciale e abitazione   | 1.2.2.02.06.02.001   | Indisponibile  | SAVATTOLE  | PG        | NOGERA UMBRA | SANTA MARIA DI LEONANO       | 28/05/1960           |  |                            | TRASFERIMENTO A TITOLO GRATUITO | Valore catastale  | 11.672,00   | 0,00                                    | 2.918,00                         | -4.870,02                    | 0,00                         | -1.277,50                    |                            | AGENZIA FORESTALE REGIONALE |
| 401  | Beni immobili n.a.c.   | 1.2.2.02.06.99.999   | Indisponibile  | S. TOMASO DI F. PANIZIONE                          | PG        | NOGERA UMBRA | S. Maria di Ugiano           | 28/05/1960           |  |                            | TRASFERIMENTO A TITOLO GRATUITO | Valore relazione di stima                                   | 8.148,80  | 0,00                                    | 2.297,20                         | -9.148,80                    | 0,00                         | 26.512,80                    |                            | AGENZIA FORESTALE REGIONALE |
| 403  | Beni immobili n.a.c.   | 1.2.2.02.06.99.999   | Indisponibile  | S. TOMASO DI F. PANIZIONE                          | PG        | NOGERA UMBRA | S. Maria di Ugiano           | 28/05/1960           |  |                            | TRASFERIMENTO A TITOLO GRATUITO | Valore relazione di stima                                   | 41.884,00   | 0,00                                    | 10.466,00                        | -41.884,00                   | 0,00                         | -3.850,00                    |                            | AGENZIA FORESTALE REGIONALE |
| 402  | Beni immobili n.a.c.   | 1.2.2.02.06.99.999   | Indisponibile  | S. TOMASO DI F. PANIZIONE                          | PG        | NOGERA UMBRA | S. Maria di Ugiano           | 28/05/1960           |  |                            | TRASFERIMENTO A TITOLO GRATUITO | Valore relazione di stima                                   | 11.844,00   | 0,00                                    | 2.911,00                         | -11.844,00                   | 0,00                         | 1.409,00                     |                            | AGENZIA FORESTALE REGIONALE |
| 1466   | Fabbricati rurali  | 1.2.2.02.06.03.001   | Indisponibile  | S. TOMASO DI F. PANIZIONE                          | PG        | NOGERA UMBRA | S. Maria di Ugiano           | 28/05/1960           |  |                            | TRASFERIMENTO A TITOLO GRATUITO | Valore catastale  | 1.683,20  | 0,00                                    | 416,80                           | -1.166,40                    | 0,00                         | -4.15,80                     |                            | AGENZIA FORESTALE REGIONALE |
| 2357   | Beni immobili n.a.c.   | 1.2.2.02.06.99.999   | Indisponibile  | MAZZINO DI NARCA S.S. (106) AREA PAZI (106)        | PG        | NORCIA       | VIALE DELLA STAZIONE         | 31/12/2015           |  |                            | ACQUISIZIONE                    | Valore acquisto   | 260.679,20  | 0,00                                    | 65.169,80                        | 0,00                         | 0,00                         |                              |                            | REGIONE                     |
| 2065   | Altri Beni Immobili Demaniali  | 1.2.2.01.02.01.001   | Demaniale  | DALLACANTONERA LU. BERNINO (179-30)                | TR        | ORVIETO      | PIAZZA DI ORVIETO            | 13/11/2009           |  |                            | TRASFERIMENTO A TITOLO GRATUITO | Valore relazione di stima                                   | 162.630,00  | 0,00                                    | 20.072,80                        | 82.338,80                    | 0,00                         | 34.215,20                    |                            | AGENZIA FORESTALE REGIONALE |
| 2063   | Altri Beni Immobili Demaniali  | 1.2.2.01.02.01.001   | Demaniale  | DALLACANTONERA LU. BERNINO (179-30)                | TR        | ORVIETO      | PIAZZA                       | 13/11/2009           |  |                            | TRASFERIMENTO A TITOLO GRATUITO | Valore catastale  | 116.612,16  | 0,00                                    | 29.153,04                        | 0,00                         | 0,00                         |                              |                            | REGIONE                     |
| 2125   | Infrastrutture Demaniali   | 1.2.2.01.01.01.001   | Demaniale  | CC. DI S. MARIA VANDIO (100) (100)                 | TR        | ORVIETO      | LOCALITÀ VERDELLA, Strada 71 | 13/11/2009           |  |                            | TRASFERIMENTO A TITOLO GRATUITO | Valore catastale  | 131.186,18  | 0,00                                    | 32.797,30                        | 0,00                         | 0,00                         |                              |                            | PROVINCIA                   |
| 2128   | Infrastrutture Demaniali   | 1.2.2.01.01.01.001   | Demaniale  | CC. DI S. MARIA VANDIO (100) (100)                 | TR        | ORVIETO      | Loc. Colonna di Pied         | 13/11/2009           |  |                            | TRASFERIMENTO A TITOLO GRATUITO | Valore catastale  | 89.401,54   | 0,00                                    | 22.505,38                        | 0,00                         | 0,00                         |                              |                            | PROVINCIA                   |
| 2127   | Infrastrutture Demaniali   | 1.2.2.01.01.01.001   | Demaniale  | CC. DI S. MARIA VANDIO (100) (100)                 | TR        | ORVIETO      | San Marino                   | 13/11/2009           |  |                            | TRASFERIMENTO A TITOLO GRATUITO | Valore catastale  | 164.419,25  | 0,00                                    | 41.104,81                        | 0,00                         | 0,00                         |                              |                            | PROVINCIA                   |
| 1154   | Fabbricati ad uso commerciale e abitazione   | 1.2.2.02.06.02.001   | Indisponibile  | CENTRALE DI S. MARINO (100) (100)                  | TR        | ORVIETO      | FONTELE DI S. MARINO         | 05/08/2003           |  |                            | DEVOLUZIONE                     | Valore catastale  | 524.973,54  | 0,00                                    | 131.243,39                       | 0,00                         | 0,00                         |                              |                            | REGIONE                     |









| Codice identificativo intervento (secondo il Piano del Conto d'Impresa) | Categoria secondo il piano del Conto d'Impresa                        | Classe di Beni (secondo il Piano del Conto d'Impresa) | Classe di Beni (secondo il Piano del Conto d'Impresa) | Classe di Beni (secondo il Piano del Conto d'Impresa) | Categoria di Beni (secondo il Piano del Conto d'Impresa) | Comune | Indirizzo  | Data di acquisizione | Data Decisione di Vendita ai sensi del D.Lgs. 43/2004 | Data fine lavori amministrativi | Modalità di acquisizione        | Criticità di valutazione secondo l'art. 118/3011 | Valore dell'immobile secondo principi di legge 11/98/3011 art. 118/3011 (euro) | Costi di acquisizione ai sensi del D.Lgs. 43/2004 art. 43 (euro) | Valore terreno ai sensi del D.Lgs. 43/2004 art. 43 (euro) | Differenza (+/-) tra il valore dell'immobile secondo principi di legge 11/98/3011 e il valore del terreno (euro) | Differenza (+/-) tra il valore dell'immobile secondo principi di legge 11/98/3011 e il valore del terreno (euro) | Differenza (+/-) tra il valore dell'immobile secondo principi di legge 11/98/3011 e il valore del terreno (euro) | Ente Gestore                | Note   |
|---|---|---|---|---|--|--------|------------|----------------------|---|---------------------------------|---------------------------------|--|--|--|---|--|--|--|-----------------------------|--|
| 195   | Beni immobili n.a.c.  | 1.2.2.02.09.99.999                                    | Indisponibile   | PAN DI COLO   | PAN DI COLO  | PG     | PETRALINGA | 10/07/1975           | 10/07/1975  |                                 | TRASFERIMENTO A TITOLO GRATUITO | Valore relazione di stima                        | 16.320,00  | 0,00   | 2.636,00  | -10.544,00   | 0,00   | 13.684,00  | AGENZIA FORESTALE REGIONALE | Relazione di stima 2017 - Pomeri Edilabio  |
| 22  | Beni immobili n.a.c.  | 1.2.2.02.09.99.999                                    | Indisponibile   | PAN DI BASSO  | PAN DI BASSO   | PG     | PETRALINGA | 10/07/1975           | 10/07/1975  |                                 | TRASFERIMENTO A TITOLO GRATUITO | Valore relazione di stima                        | 17.654,00  | 0,00   | 3.302,40  | -13.209,60   | 0,00   | 14.251,60  | AGENZIA FORESTALE REGIONALE | Relazione di stima 2017 - Pomeri Edilabio  |
| 301   | Beni immobili n.a.c.  | 1.2.2.02.09.99.999                                    | Indisponibile   | PAN DI CERRITO  | PAN DI CERRITO   | PG     | PETRALINGA | 10/07/1975           | 10/07/1975  |                                 | TRASFERIMENTO A TITOLO GRATUITO | Valore relazione di stima                        | 39.372,00  | 0,00   | 6.632,55  | -28.530,20   | 0,00   | 32.739,45  | AGENZIA FORESTALE REGIONALE | Relazione di stima 2017 - Pomeri Edilabio  |
| 302   | Beni immobili n.a.c.  | 1.2.2.02.09.99.999                                    | Indisponibile   | PAN DI CERRITO  | PAN DI CERRITO   | PG     | PETRALINGA | 10/07/1975           | 10/07/1975  |                                 | TRASFERIMENTO A TITOLO GRATUITO | Valore relazione di stima                        | 3.396,00   | 0,00   | 748,46  | -2.993,96  | 0,00   | 2.617,54   | AGENZIA FORESTALE REGIONALE | Relazione di stima 2017 - Pomeri Edilabio  |
| 42  | Beni immobili n.a.c.  | 1.2.2.02.09.99.999                                    | Indisponibile   | PAN DI CERRITO  | PAN DI CERRITO   | PG     | PETRALINGA | 28/05/1960           | 28/05/1960  |                                 | TRASFERIMENTO A TITOLO GRATUITO | Valore relazione di stima                        | 99.216,00  | 0,00   | 14.610,90   | -58.443,20   | 0,00   | 84.605,20  | AGENZIA FORESTALE REGIONALE | Relazione di stima 2017 - Pomeri Edilabio  |
| 373   | Beni immobili n.a.c.  | 1.2.2.02.09.99.999                                    | Indisponibile   | PAN DI CERRITO  | PAN DI CERRITO   | PG     | PETRALINGA | 28/05/1960           | 28/05/1960  |                                 | TRASFERIMENTO A TITOLO GRATUITO | Valore relazione di stima                        | 4.770,00   | 0,00   | 0,00  | 0,00   | 4.770,00   | 4.770,00   | AGENZIA FORESTALE REGIONALE | Relazione di stima 2017 - Pomeri Edilabio  |
| 478   | Beni immobili di valore culturale, storico ed artistico n.a.c.        | 1.2.2.02.10.99.999                                    | Indisponibile   | POGGIO NUOVO  | POGGIO NUOVO   | PG     | PETRALINGA | 28/05/1960           | 28/05/1960  | 05/07/2007                      | TRASFERIMENTO A TITOLO GRATUITO | Valore relazione di stima                        | 52.200,00  | 0,00   | 9.720,00  | -38.880,00   | 0,00   | 42.480,00  | AGENZIA FORESTALE REGIONALE | Relazione di stima 2017 - Pomeri Edilabio  |
| 37  | Beni immobili di valore culturale, storico ed artistico n.a.c.        | 1.2.2.02.10.99.999                                    | Indisponibile   | RAPASTELLO  | RAPASTELLO   | PG     | PETRALINGA | 10/07/1975           | 17/04/2013  |                                 | TRASFERIMENTO A TITOLO GRATUITO | Valore relazione di stima                        | 40.128,00  | 0,00   | 6.720,00  | -28.880,00   | 0,00   | 33.408,00  | AGENZIA FORESTALE REGIONALE | Relazione di stima 2017 - Pomeri Edilabio  |
| 276   | Beni immobili di valore culturale, storico ed artistico n.a.c.        | 1.2.2.02.10.99.999                                    | Indisponibile   | RAPASTELLO  | RAPASTELLO   | PG     | PETRALINGA | 10/07/1975           | 22/04/2013  |                                 | TRASFERIMENTO A TITOLO GRATUITO | Valore relazione di stima                        | 6.156,00   | 0,00   | 456,00  | -1.824,00  | 0,00   | 5.700,00   | AGENZIA FORESTALE REGIONALE | Relazione di stima 2017 - Pomeri Edilabio  |
| 38  | Beni immobili di valore culturale, storico ed artistico n.a.c.        | 1.2.2.02.10.99.999                                    | Indisponibile   | POLIGNANO   | POLIGNANO  | PG     | PETRALINGA | 28/05/1980           | 27/11/2006  |                                 | TRASFERIMENTO A TITOLO GRATUITO | Valore relazione di stima                        | 55.200,00  | 0,00   | 13.797,65   | -55.190,59   | 0,00   | 41.402,35  | AGENZIA FORESTALE REGIONALE | Relazione di stima 2017 - Pomeri Edilabio  |
| 855   | Beni immobili n.a.c.  | 1.2.2.02.09.99.999                                    | Indisponibile   | POLIGNANO   | POLIGNANO  | PG     | PETRALINGA | 28/05/1980           | 28/05/1980  |                                 | TRASFERIMENTO A TITOLO GRATUITO | Valore relazione di stima                        | 9.800,00   | 0,00   | 1.874,88  | -7.499,52  | 0,00   | 7.725,12   | AGENZIA FORESTALE REGIONALE | Relazione di stima 2017 - Pomeri Edilabio  |
| 620   | Fabbricati rurali   | 1.2.2.02.09.06.001                                    | Indisponibile   | RAPASTELLO  | RAPASTELLO   | PG     | PETRALINGA | 28/05/1980           | 28/05/1980  |                                 | TRASFERIMENTO A TITOLO GRATUITO | Valore catastale                                 | 8.883,58   | 0,00   | 8.883,58  | 0,00   | 0,00   | 0,00   | AGENZIA FORESTALE REGIONALE | Relazione di stima 2017 - Pomeri Edilabio  |
| 621   | Fabbricati ad uso abitativo   | 1.2.2.02.09.01.001                                    | Indisponibile   | RAPASTELLO  | RAPASTELLO   | PG     | PETRALINGA | 28/05/1980           | 28/05/1980  |                                 | TRASFERIMENTO A TITOLO GRATUITO | Valore catastale                                 | 227.540,54   | 0,00   | 56.885,14   | 0,00   | 0,00   | 0,00   | AGENZIA FORESTALE REGIONALE | Relazione di stima 2017 - Pomeri Edilabio  |
| 882   | Beni immobili n.a.c.  | 1.2.2.02.09.99.999                                    | Indisponibile   | RO  | RO   | PG     | PETRALINGA | 10/07/1975           | 10/07/1975  |                                 | TRASFERIMENTO A TITOLO GRATUITO | Valore relazione di stima                        | 56.050,00  | 0,00   | 20.215,69   | -80.962,75   | 0,00   | 37.834,31  | AGENZIA FORESTALE REGIONALE | Relazione di stima 2017 - Pomeri Edilabio  |
| 36  | Beni immobili n.a.c.  | 1.2.2.02.09.99.999                                    | Indisponibile   | SALTO   | SALTO  | PG     | PETRALINGA | 28/05/1960           | 28/05/1960  |                                 | TRASFERIMENTO A TITOLO GRATUITO | Valore relazione di stima                        | 54.375,00  | 0,00   | 21.945,94   | -87.783,75   | 0,00   | 32.429,06  | AGENZIA FORESTALE REGIONALE | Relazione di stima 2017 - Pomeri Edilabio  |
| 2061  | Infrastrutture d'uso pubblico   | 1.2.2.02.09.05.001                                    | Indisponibile   | MUNICIPIO CECCHINA                                    | MUNICIPIO CECCHINA                                       | PG     | PETRALINGA | 10/07/1975           | 10/07/1975  |                                 | TRASFERIMENTO A TITOLO GRATUITO | Valore catastale                                 | 400,95   | 0,00   | 0,00  | 1.603,39   | 0,00   | 400,95   | AGENZIA FORESTALE REGIONALE | Accantonamento del 2017 - assegnati a conto consuntivo del bene  |
| 2225  | Fabbricati ad uso commerciale e abitativo                             | 1.2.2.02.09.02.001                                    | Indisponibile   | MONTE DORI  | MONTE DORI   | PG     | PETRALINGA | 25/03/2011           | 25/03/2011  |                                 | TRASFERIMENTO A TITOLO GRATUITO | Valore catastale                                 | 43.734,60  | 0,00   | 43.734,60   | 0,00   | 0,00   | 0,00   | AGENZIA FORESTALE REGIONALE | Fabbricati realizzati successivamente all'allocazione del bene. La data di iscrizione non coincide con la data di costruzione. |
| 2220  | Fabbricati ad uso commerciale e abitativo                             | 1.2.2.02.09.02.001                                    | Indisponibile   | MONTE DORI  | MONTE DORI   | PG     | PETRALINGA | 25/03/2011           | 25/03/2011  |                                 | TRASFERIMENTO A TITOLO GRATUITO | Valore catastale                                 | 1.556,10   | 0,00   | 1.556,10  | 0,00   | 0,00   | 0,00   | AGENZIA FORESTALE REGIONALE | Fabbricati realizzati successivamente all'allocazione del bene. La data di iscrizione non coincide con la data di costruzione. |
| 308   | Beni immobili n.a.c.  | 1.2.2.02.09.99.999                                    | Indisponibile   | VALLE DELLE VAGHE                                     | VALLE DELLE VAGHE  | PG     | PETRALINGA | 28/05/1980           | 28/05/1980  |                                 | TRASFERIMENTO A TITOLO GRATUITO | Valore relazione di stima                        | 40.845,00  | 0,00   | 10.940,37   | -43.791,46   | 0,00   | 29.904,63  | AGENZIA FORESTALE REGIONALE | Relazione di stima 2017 - Pomeri Edilabio  |
| 606   | Fabbricati ad uso abitativo di valore culturale, storico ed artistico | 1.2.2.02.10.01.001                                    | Indisponibile   | VALCELLE DELLE CROCI                                  | VALCELLE DELLE CROCI                                     | PG     | PETRALINGA | 10/07/1975           | 29/11/2012  |                                 | TRASFERIMENTO A TITOLO GRATUITO | Valore catastale                                 | 873.019,56   | 0,00   | 218.254,89  | 0,00   | 0,00   | 0,00   | AGENZIA FORESTALE REGIONALE | Relazione di stima 2017 - Pomeri Edilabio  |
| 499   | Beni immobili n.a.c.  | 1.2.2.02.09.99.999                                    | Indisponibile   | VALUCIA   | VALUCIA  | PG     | PETRALINGA | 10/07/1975           | 10/07/1975  |                                 | TRASFERIMENTO A TITOLO GRATUITO | Valore relazione di stima                        | 36.960,00  | 0,00   | 11.376,99   | -45.507,95   | 0,00   | 25.583,01  | AGENZIA FORESTALE REGIONALE | Relazione di stima 2017 - Pomeri Edilabio  |
| 897   | Beni immobili n.a.c.  | 1.2.2.02.09.99.999                                    | Indisponibile   | VALUCIA   | VALUCIA  | PG     | PETRALINGA | 10/07/1975           | 10/07/1975  |                                 | TRASFERIMENTO A TITOLO GRATUITO | Valore relazione di stima                        | 1.884,00   | 0,00   | 0,00  | 0,00   | 0,00   | 1.884,00   | AGENZIA FORESTALE REGIONALE | Relazione di stima 2017 - Pomeri Edilabio  |
| 474   | Fabbricati ad uso abitativo   | 1.2.2.02.09.01.001                                    | Indisponibile   | VALEMDORVA  | VALEMDORVA   | PG     | PETRALINGA | 28/05/1980           | 28/05/1980  |                                 | TRASFERIMENTO A TITOLO GRATUITO | Valore catastale                                 | 21.378,67  | 0,00   | 63.690,22   | -169.246,19  | 0,00   | -42.311,56   | AGENZIA FORESTALE REGIONALE | Aggravamento subentrato con nota in catasto, anno 2017   |
| 481   | Fabbricati rurali   | 1.2.2.02.09.05.001                                    | Indisponibile   | VALLEMDORVA   | VALLEMDORVA  | PG     | PETRALINGA | 28/05/1980           | 28/05/1980  |                                 | TRASFERIMENTO A TITOLO GRATUITO | Valore relazione di stima                        | 1.905,35   | 0,00   | 1.695,35  | 0,00   | 0,00   | 0,00   | AGENZIA FORESTALE REGIONALE | Valore catastale del 2007 (ricorso di registrazione estale)  |
| 428   | Fabbricati ad uso abitativo di valore culturale, storico ed artistico | 1.2.2.02.10.01.001                                    | Disponibile   | VAREIA  | VAREIA   | PG     | PETRALINGA | 10/07/1975           | 18/09/2012  |                                 | TRASFERIMENTO A TITOLO GRATUITO | Valore catastale                                 | 82.252,80  | 0,00   | 20.963,20   | 0,00   | 0,00   | 0,00   | AGENZIA FORESTALE REGIONALE | Fabbricati realizzati successivamente all'allocazione del bene. La data di iscrizione non coincide con la data di costruzione. |
| 2214  | Fabbricati ad uso commerciale e abitativo                             | 1.2.2.02.09.02.001                                    | Indisponibile   | VIC. VAREIA   | VIC. VAREIA  | PG     | PETRALINGA | 10/07/1975           | 10/07/1975  |                                 | TRASFERIMENTO A TITOLO GRATUITO | Valore catastale                                 | 785,41   | 0,00   | 785,41  | 0,00   | 0,00   | 0,00   | AGENZIA FORESTALE REGIONALE | Fabbricati realizzati successivamente all'allocazione del bene. La data di iscrizione non coincide con la data di costruzione. |
| 1206  | Fabbricati rurali   | 1.2.2.02.09.05.001                                    | Disponibile   | VALLEMDORVA   | VALLEMDORVA  | PG     | PRECIZI    | 05/06/2003           | 05/06/2003  |                                 | DEVOLOUZIONE                    | Valore catastale                                 | 28.980,67  | 0,00   | 7.245,17  | 0,00   | 0,00   | 0,00   | AGENZIA FORESTALE REGIONALE | Fabbricati realizzati successivamente all'allocazione del bene. La data di iscrizione non coincide con la data di costruzione. |
| 1207  | Fabbricati rurali   | 1.2.2.02.09.05.001                                    | Disponibile   | VALLEMDORVA   | VALLEMDORVA  | PG     | PRECIZI    | 05/06/2003           | 05/06/2003  |                                 | DEVOLOUZIONE                    | Valore catastale                                 | 47.922,00  | 0,00   | 11.975,50   | 0,00   | 0,00   | 0,00   | AGENZIA FORESTALE REGIONALE | Fabbricati realizzati successivamente all'allocazione del bene. La data di iscrizione non coincide con la data di costruzione. |
| 1209  | Fabbricati rurali   | 1.2.2.02.09.05.001                                    | Disponibile   | VALLEMDORVA   | VALLEMDORVA  | PG     | PRECIZI    | 05/06/2003           | 05/06/2003  |                                 | DEVOLOUZIONE                    | Valore catastale                                 | 314.780,93   | 0,00   | 78.695,23   | 0,00   | 0,00   | 0,00   | AGENZIA FORESTALE REGIONALE | Fabbricati realizzati successivamente all'allocazione del bene. La data di iscrizione non coincide con la data di costruzione. |
| 1163  | Fabbricati rurali   | 1.2.2.02.09.05.001                                    | Disponibile   | VALLEMDORVA   | VALLEMDORVA  | PG     | PRECIZI    | 05/06/2003           | 05/06/2003  |                                 | DEVOLOUZIONE                    | Valore catastale                                 | 84.224,60  | 0,00   | 84.224,60   | 0,00   | 0,00   | 0,00   | AGENZIA FORESTALE REGIONALE | Fabbricati realizzati successivamente all'allocazione del bene. La data di iscrizione non coincide con la data di costruzione. |
| 2039  | Infrastrutture Demaniali  | 1.2.2.01.01.01.001                                    | Demaniale   | VALLEMDORVA   | VALLEMDORVA  | PG     | PRECIZI    | 13/11/2009           | 13/11/2009  |                                 | TRASFERIMENTO A TITOLO GRATUITO | Valore catastale                                 | 520,46   | 0,00   | 520,46  | 0,00   | 0,00   | 0,00   | PROVINCIA                   | Fabbricati realizzati successivamente all'allocazione del bene. La data di iscrizione non coincide con la data di costruzione. |
| 2079  | Infrastrutture Demaniali  | 1.2.2.01.01.01.001                                    | Demaniale   | BACINICOLI  | BACINICOLI   | TR     | SAN GEMINI | 18/03/2011           | 18/03/2011  |                                 | TRASFERIMENTO A TITOLO GRATUITO | Valore catastale                                 | 7.186,25   | 0,00   | 7.186,25  | 0,00   | 0,00   | 0,00   | AGENZIA FORESTALE REGIONALE | Fabbricati realizzati successivamente all'allocazione del bene. La data di iscrizione non coincide con la data di costruzione. |
| 1852  | Altri Beni Immobili Demaniali   | 1.2.2.01.02.01.001                                    | Demaniale   | VALLEMDORVA   | VALLEMDORVA  | TR     | SAN GEMINI | 24/07/2007           | 24/07/2007  |                                 | DEVOLOUZIONE                    | Valore catastale                                 | 86.287,66  | 0,00   | 21.571,91   | 0,00   | 0,00   | 0,00   | UMBRIA TR E MOBILITA S.p.A  | Fabbricati realizzati successivamente all'allocazione del bene. La data di iscrizione non coincide con la data di costruzione. |
| 1853  | Infrastrutture Demaniali  | 1.2.2.01.01.01.001                                    | Demaniale   | VALLEMDORVA   | VALLEMDORVA  | TR     | SAN GEMINI | 24/07/2007           | 24/07/2007  |                                 | DEVOLOUZIONE                    | Valore catastale                                 | 102.521,66   | 0,00   | 25.630,42   | 0,00   | 0,00   | 0,00   | UMBRIA TR E MOBILITA S.p.A  | Fabbricati realizzati successivamente all'allocazione del bene. La data di iscrizione non coincide con la data di costruzione. |
| 1970  | Infrastrutture Demaniali  | 1.2.2.01.01.01.001                                    | Demaniale   | VALLEMDORVA   | VALLEMDORVA  | TR     | SAN GEMINI | 24/07/2007           | 24/07/2007  |                                 | DEVOLOUZIONE                    | Valore catastale                                 | 728,78   | 0,00   | 728,78  | 0,00   | 0,00   | 0,00   | UMBRIA TR E MOBILITA S.p.A  | Fabbricati realizzati successivamente all'allocazione del bene. La data di iscrizione non coincide con la data di costruzione. |
| 1971  | Altri Beni Immobili Demaniali   | 1.2.2.01.02.01.001                                    | Demaniale   | VALLEMDORVA   | VALLEMDORVA  | TR     | SAN GEMINI | 24/07/2007           | 24/07/2007  |                                 | DEVOLOUZIONE                    | Valore relazione di stima                        | 900,00   | 0,00   | 0,00  | 0,00   | 0,00   | 900,00   | UMBRIA TR E MOBILITA S.p.A  | Fabbricati realizzati successivamente all'allocazione del bene. La data di iscrizione non coincide con la data di costruzione. |
| 1854  | Infrastrutture Demaniali  | 1.2.2.01.01.01.001                                    | Demaniale   | VALLEMDORVA   | VALLEMDORVA  | TR     | SAN GEMINI | 24/07/2007           | 24/07/2007  |                                 | DEVOLOUZIONE                    | Valore catastale                                 | 10.463,82  | 0,00   | 10.463,82   | 0,00   | 0,00   | 0,00   | UMBRIA TR E MOBILITA S.p.A  | Fabbricati realizzati successivamente all'allocazione del bene. La data di iscrizione non coincide con la data di costruzione. |



Table with 34 columns: Codice identificativo, Descrizione secondo il piano del catasto, Classe catastale, Catastrazione ai sensi del catasto, Denominazione, Comune, Indirizzo, Data di acquisizione, Data di acquisto, Data di acquisto, Modality of acquisition, Valore dell'immobile secondo principi del D.leg. n. 118/2011 art. 11, Valore catastale secondo principi del D.leg. n. 118/2011 art. 11, Valore catastale secondo principi del D.leg. n. 118/2011 art. 11, Costo storico (D.leg. n. 118/2011 art. 11), Valore catastale secondo principi del D.leg. n. 118/2011 art. 11, Differenza tra valore catastale e costo storico, Differenza tra valore catastale e costo storico, Differenza tra valore catastale e costo storico, Note.

| Codice identificativo univoco del bene ai sensi del D. Lgs. 112/2017 art. 47 | Classificazione secondo il piano dei costi dello Stato Patrimoniale in base al D. Lgs. 118/2011 (Descrizione) | Categoria e stato del bene (domanale, disponibile, indisponibile) | Denominazione                    | Provincia | Comune      | Indirizzo                    | Data di acquisizione | Data Decreti di Vincolo ai sensi del D. Lgs. 42/04 | Data fine lavori amministrativi | Modalità di acquisizione        | Critico di valutazione secondo principi del D. Lgs. 118/2011 art. 118/2011 | Valore dell'immobile secondo principi del D. Lgs. 118/2011 art. 118/2011 | Costi accessori al 31/12/2017 (euro) | Valore terreno ai 31/12/2017 (euro) | Differenza +/- tra il 31/12/2017 e il 31/12/2016 | Differenza +/- tra il 31/12/2017 e il 31/12/2016 | Effe Gestore                | Note  |   |
|--|---|---|----------------------------------|-----------|-------------|------------------------------|----------------------|--|---------------------------------|---------------------------------|--|--|--------------------------------------|-------------------------------------|--|--|-----------------------------|---|---|
| 2017   | Beni Immobili n.a.c.  | Indisponibile   | POD MELONTA - PT. ANNESSO ALZABE | TR        | SAN VENANZO | MELONTA                      | 28/05/1980           |  |                                 | TRASFERIMENTO A TITOLO GRATUITO | Valore relazione di stima  | 243.00   | 0,00                                 | 60,75                               | -243,00  | 0,00   | AGENZIA FORESTALE REGIONALE | Relazione di Stima 2017 - Piana Edificabile                     |   |
| 103  | Beni Immobili n.a.c.  | Indisponibile   | POD MELONTA - ALZABE             | TR        | SAN VENANZO | MELONTA                      | 28/05/1980           |  |                                 | TRASFERIMENTO A TITOLO GRATUITO | Valore relazione di stima  | 78.866,54  | 0,00                                 | 19.716,64                           | -78.866,54                                       | 0,00   | AGENZIA FORESTALE REGIONALE | Relazione di Stima 2017 - Piana Edificabile                     |   |
| 794  | Fabbricati ad uso abilitivo di valore culturale, storico ed artistico   | Indisponibile   | POD MESSIA - PT. ANNESSO         | TR        | SAN VENANZO | MESSIA                       | 10/07/1975           | 19/05/2011   |                                 | TRASFERIMENTO A TITOLO GRATUITO | Valore catastale   | 58.489,54  | 0,00                                 | 14.622,38                           | 0,00   | 0,00   | AGENZIA FORESTALE REGIONALE |   |   |
| 407  | Fabbricati rurali   | Indisponibile   | POD MESSIA - PT. ANNESSO BIANCO  | TR        | SAN VENANZO | MESSIA                       | 10/07/1975           |  |                                 | TRASFERIMENTO A TITOLO GRATUITO | Valore relazione di stima  | 11.773,35  | 0,00                                 | 2.943,24                            | -11.773,35                                       | 0,00   | AGENZIA FORESTALE REGIONALE | Relazione di Stima 2017 - Piana Edificabile                     |   |
| 101  | Beni Immobili n.a.c.  | Indisponibile   | POD MONTANA - ALZABE             | TR        | SAN VENANZO | POD MONTANA                  | 10/07/1975           |  |                                 | TRASFERIMENTO A TITOLO GRATUITO | Valore relazione di stima  | 14.045,40  | 0,00                                 | 3.511,35                            | -14.045,40                                       | 0,00   | AGENZIA FORESTALE REGIONALE | Relazione di Stima 2017 - Piana Edificabile                     |   |
| 321  | Beni Immobili n.a.c.  | Indisponibile   | POD MONTE COCCO - PT. ALZABE     | TR        | SAN VENANZO | MONTE COCCO                  | 10/07/1975           |  |                                 | TRASFERIMENTO A TITOLO GRATUITO | Valore relazione di stima  | 12.263,90  | 0,00                                 | 3.095,58                            | -12.263,90                                       | 0,00   | AGENZIA FORESTALE REGIONALE | Relazione di Stima 2017 - Piana Edificabile                     |   |
| 948  | Beni Immobili n.a.c.  | Indisponibile   | POD MONTE COCCO - PT. ALZABE     | TR        | SAN VENANZO | MONTE COCCO                  | 10/07/1975           |  |                                 | TRASFERIMENTO A TITOLO GRATUITO | Valore relazione di stima  | 7.575,57   | 0,00                                 | 1.893,89                            | -7.575,57  | 0,00   | AGENZIA FORESTALE REGIONALE | Relazione di Stima 2017 - Piana Edificabile                     |   |
| 209  | Fabbricati rurali   | Indisponibile   | POD MORGALOCCHIO - PT. ALZABE    | TR        | SAN VENANZO | VOC. MORGALOCCHIO - PORNELLE | 28/05/1980           |  |                                 | TRASFERIMENTO A TITOLO GRATUITO | Valore catastale   | 128.717,90   | 0,00                                 | 47.602,25                           | -15.422,77                                       | 0,00   | AGENZIA FORESTALE REGIONALE | Relazione di Stima 2017 - Piana Edificabile                     |   |
| 825  | Beni Immobili di valore culturale, storico ed artistico n.a.c.  | Indisponibile   | POD MORGALOCCHIO - PT. ALZABE    | TR        | SAN VENANZO | VOC. MORGALOCCHIO - PORNELLE | 28/05/1980           | 15/12/2008   |                                 | TRASFERIMENTO A TITOLO GRATUITO | Valore relazione di stima  | 52.326,00  | 0,00                                 | 13.981,50                           | -9.718,50  | 0,00   | AGENZIA FORESTALE REGIONALE | Relazione di Stima 2017 - Piana Edificabile                     |   |
| 211  | Beni Immobili n.a.c.  | Indisponibile   | POD MORGALOCCHIO - PT. ALZABE    | TR        | SAN VENANZO | VOC. MORGALOCCHIO - PORNELLE | 28/05/1980           |  |                                 | TRASFERIMENTO A TITOLO GRATUITO | Valore relazione di stima  | 10.837,50  | 0,00                                 | 2.709,38                            | -10.837,50                                       | 0,00   | AGENZIA FORESTALE REGIONALE | Relazione di Stima 2017 - Piana Edificabile                     |   |
| 826  | Fabbricati rurali   | Indisponibile   | POD MORGALOCCHIO - PT. ALZABE    | TR        | SAN VENANZO | VOC. MORGALOCCHIO - PORNELLE | 28/05/1980           |  |                                 | TRASFERIMENTO A TITOLO GRATUITO | Valore catastale   | 120.993,60   | 0,00                                 | 30.248,40                           | 0,00   | 0,00   | AGENZIA FORESTALE REGIONALE |   |   |
| 243  | Fabbricati ad uso abilitivo di valore culturale, storico ed artistico   | Indisponibile   | POD PALARA - PT. ALZABE          | TR        | SAN VENANZO | VOCABOLO PALARA              | 10/07/1975           | 19/07/2017   |                                 | TRASFERIMENTO A TITOLO GRATUITO | Valore catastale   | 65.940,87  | 0,00                                 | 16.485,17                           | 0,00   | 0,00   | AGENZIA FORESTALE REGIONALE | Relazione di Stima 2017 - Piana Edificabile                     |   |
| 244  | Beni Immobili di valore culturale, storico ed artistico n.a.c.  | Indisponibile   | POD PALARA - PT. ALZABE          | TR        | SAN VENANZO | VOCABOLO PALARA              | 10/07/1975           | 19/07/2017   |                                 | TRASFERIMENTO A TITOLO GRATUITO | Valore catastale   | 18.880,51  | 0,00                                 | 4.720,13                            | 0,00   | 0,00   | AGENZIA FORESTALE REGIONALE | Relazione di Stima 2017 - Piana Edificabile                     |   |
| 245  | Fabbricati rurali   | Indisponibile   | POD PALARA - PT. ALZABE          | TR        | SAN VENANZO | VOCABOLO PALARA              | 10/07/1975           |  |                                 | TRASFERIMENTO A TITOLO GRATUITO | Valore catastale   | 41.064,58  | 0,00                                 | 10.266,14                           | 0,00   | 0,00   | AGENZIA FORESTALE REGIONALE |   |   |
| 827  | Beni Immobili n.a.c.  | Indisponibile   | POD PATRINA - PT. ALZABE         | TR        | SAN VENANZO | PATRINA                      | 10/07/1975           |  |                                 | TRASFERIMENTO A TITOLO GRATUITO | Valore relazione di stima  | 61.971,20  | 0,00                                 | 15.482,80                           | -11.007,20                                       | 0,00   | AGENZIA FORESTALE REGIONALE | Relazione di Stima 2017 - Piana Edificabile                     |   |
| 414  | Beni Immobili n.a.c.  | Indisponibile   | POD PATRINA - ALZABE             | TR        | SAN VENANZO | PATRINA                      | 28/05/1980           |  |                                 | TRASFERIMENTO A TITOLO GRATUITO | Valore relazione di stima  | 70.024,50  | 0,00                                 | 17.506,13                           | -70.024,50                                       | 0,00   | AGENZIA FORESTALE REGIONALE | Relazione di Stima 2017 - Piana Edificabile                     |   |
| 404  | Beni Immobili n.a.c.  | Disponibile   | POD PORCOSO                      | TR        | SAN VENANZO | PORCOSO                      | 10/07/1975           |  |                                 | TRASFERIMENTO A TITOLO GRATUITO | Valore perizia di stima  | 134.594,66   | 0,00                                 | 33.648,66                           | 0,00   | 0,00   | AGENZIA FORESTALE REGIONALE | Perizia di stima per conto DGR 1305 del 11/10/2014              |   |
| 320  | Beni Immobili n.a.c.  | Disponibile   | POD PORNELLE - ALZABE            | TR        | SAN VENANZO | VOCABOLO PORNELLE            | 10/07/1975           |  |                                 | TRASFERIMENTO A TITOLO GRATUITO | Valore perizia di stima  | 24.949,12  | 0,00                                 | 6.237,28                            | 0,00   | 0,00   | AGENZIA FORESTALE REGIONALE | Perizia di stima per conto DGR 1305 del 11/10/2014              |   |
| 322  | Fabbricati ad uso abilitivo di valore culturale, storico ed artistico   | Indisponibile   | POD PORNELLE - ALZABE            | TR        | SAN VENANZO | FRANZOSE SAN ANTONINO        | 10/07/1975           | 24/01/2013   |                                 | TRASFERIMENTO A TITOLO GRATUITO | Valore catastale   | 104.116,89   | 0,00                                 | 26.029,25                           | 0,00   | 0,00   | AGENZIA FORESTALE REGIONALE |   |   |
| 888  | Beni Immobili n.a.c.  | Indisponibile   | POD PORNELLE - ALZABE            | TR        | SAN VENANZO | POD PORNELLE                 | 28/05/1980           |  |                                 | TRASFERIMENTO A TITOLO GRATUITO | Valore relazione di stima  | 98.111,25  | 0,00                                 | 24.527,81                           | -98.111,25                                       | 0,00   | AGENZIA FORESTALE REGIONALE | Relazione di Stima 2017 - Piana Edificabile                     |   |
| 110  | Fabbricati ad uso abilitivo di valore culturale, storico ed artistico   | Indisponibile   | POD PORCACCIA                    | TR        | SAN VENANZO | POD PORCACCIA                | 10/07/1975           | 10/11/2015   |                                 | TRASFERIMENTO A TITOLO GRATUITO | Valore catastale   | 31.235,90  | 0,00                                 | 7.808,88                            | 0,00   | 0,00   | AGENZIA FORESTALE REGIONALE |   |   |
| 421  | Beni Immobili di valore culturale, storico ed artistico n.a.c.  | Indisponibile   | POD PORCACCIA - PT. ALZABE       | TR        | SAN VENANZO | POD PORCACCIA                | 10/07/1975           |  |                                 | TRASFERIMENTO A TITOLO GRATUITO | Valore relazione di stima  | 68.211,07  | 0,00                                 | 17.652,77                           | -68.211,07                                       | 0,00   | AGENZIA FORESTALE REGIONALE | Relazione di Stima 2017 - Piana Edificabile                     |   |
| 96   | Beni Immobili n.a.c.  | Indisponibile   | POD QUARTO QUERCE                | TR        | SAN VENANZO | QUARTO QUERCE                | 28/05/1980           |  |                                 | TRASFERIMENTO A TITOLO GRATUITO | Valore relazione di stima  | 26.880,00  | 0,00                                 | 6.720,00                            | -26.880,00                                       | 0,00   | AGENZIA FORESTALE REGIONALE | Relazione di Stima 2017 - Piana Edificabile                     |   |
| 2082   | Beni Immobili n.a.c.  | Indisponibile   | POD QUATTROCORNE                 | TR        | SAN VENANZO | POD QUATTROCORNE             | 28/05/1980           |  |                                 | TRASFERIMENTO A TITOLO GRATUITO | Valore catastale   | 4.480,00   | 0,00                                 | 1.120,00                            | -4.480,00  | 0,00   | AGENZIA FORESTALE REGIONALE | Aggravamento valutazione con nota catastrale anno 2017          |   |
| 325  | Beni Immobili n.a.c.  | Indisponibile   | POD NOTI - ALZABE                | TR        | SAN VENANZO | VOC. NOTI                    | 10/07/1975           |  |                                 | TRASFERIMENTO A TITOLO GRATUITO | Valore catastale   | 25.152,70  | 0,00                                 | 7.286,18                            | 0,00   | 0,00   | AGENZIA FORESTALE REGIONALE |   |   |
| 423  | Fabbricati ad uso abilitivo   | Indisponibile   | POD S. ANTELLA - ALZABE          | TR        | SAN VENANZO | VOC S. ANTELLA N. 39         | 28/05/1980           |  |                                 | TRASFERIMENTO A TITOLO GRATUITO | Valore catastale   | 182.726,21   | 0,00                                 | 45.681,55                           | 0,00   | 0,00   | AGENZIA FORESTALE REGIONALE |   |   |
| 857  | Beni Immobili n.a.c.  | Indisponibile   | POD S. ANTELLA - ALZABE          | TR        | SAN VENANZO | POD S. ANTELLA               | 28/05/1980           |  |                                 | TRASFERIMENTO A TITOLO GRATUITO | Valore relazione di stima  | 104.224,50   | 0,00                                 | 26.056,13                           | 0,00   | 0,00   | AGENZIA FORESTALE REGIONALE | Validazione comunale 2015 - in corso di registrazione catastale |   |
| 338  | Beni Immobili n.a.c.  | Indisponibile   | POD S. ILIDA - PT. ALZABE        | TR        | SAN VENANZO | SAN VENANZO                  | 28/05/1980           |  |                                 | TRASFERIMENTO A TITOLO GRATUITO | Valore relazione di stima  | 81.715,20  | 0,00                                 | 20.428,80                           | -81.715,20                                       | 0,00   | AGENZIA FORESTALE REGIONALE | Relazione di Stima 2017 - Piana Edificabile                     |   |
| 339  | Beni Immobili n.a.c.  | Indisponibile   | POD S. ILIDA - PT. ALZABE        | TR        | SAN VENANZO | SAN VENANZO                  | 28/05/1980           |  |                                 | TRASFERIMENTO A TITOLO GRATUITO | Valore relazione di stima  | 8.609,28   | 0,00                                 | 2.162,32                            | -8.609,28  | 0,00   | AGENZIA FORESTALE REGIONALE | Relazione di Stima 2017 - Piana Edificabile                     |   |
| 944  | Beni Immobili n.a.c.  | Indisponibile   | POD S. SCHIANTONE - ALZABE       | TR        | SAN VENANZO | SCHIANTONE                   | 10/07/1975           |  |                                 | TRASFERIMENTO A TITOLO GRATUITO | Valore relazione di stima  | 117.474,49   | 0,00                                 | 26.868,62                           | -117.474,49                                      | 0,00   | AGENZIA FORESTALE REGIONALE | Relazione di Stima 2017 - Piana Edificabile                     |   |
| 437  | Beni Immobili n.a.c.  | Indisponibile   | POD S. SCHIANTONE - ALZABE       | TR        | SAN VENANZO | SCHIANTONE                   | 10/07/1975           |  |                                 | TRASFERIMENTO A TITOLO GRATUITO | Valore relazione di stima  | 10.384,10  | 0,00                                 | 2.596,02                            | -10.384,10                                       | 0,00   | AGENZIA FORESTALE REGIONALE | Relazione di Stima 2017 - Piana Edificabile                     |   |
| 1459   | Fabbricati ad uso abilitivo di valore culturale, storico ed artistico   | Indisponibile   | POD S. BINO - PT. ALZABE         | TR        | SAN VENANZO | VOCABOLO BINO                | 10/07/1975           | 19/05/2011   |                                 | TRASFERIMENTO A TITOLO GRATUITO | Valore catastale   | 54.093,31  | 0,00                                 | 13.523,33                           | 0,00   | 0,00   | AGENZIA FORESTALE REGIONALE |   |   |
| 874  | Beni Immobili di valore culturale, storico ed artistico n.a.c.  | Indisponibile   | POD S. BINO - PT. ALZABE         | TR        | SAN VENANZO | VOCABOLO BINO                | 10/07/1975           | 26/05/2011   |                                 | TRASFERIMENTO A TITOLO GRATUITO | Valore catastale   | 6.996,86   | 0,00                                 | 1.749,22                            | 0,00   | 0,00   | AGENZIA FORESTALE REGIONALE | Relazione di Stima 2017 - Piana Edificabile                     |   |
| 2084   | Fabbricati rurali   | Indisponibile   | POD S. BINO - PT. ALZABE         | TR        | SAN VENANZO | VOCABOLO BINO                | 10/07/1975           |  |                                 | TRASFERIMENTO A TITOLO GRATUITO | Valore catastale   | 20.115,65  | 0,00                                 | 5.028,91                            | 0,00   | 0,00   | AGENZIA FORESTALE REGIONALE |   |   |
| 2085   | Fabbricati rurali   | Indisponibile   | POD S. BINO - PT. ALZABE         | TR        | SAN VENANZO | VOCABOLO BINO                | 10/07/1975           |  |                                 | TRASFERIMENTO A TITOLO GRATUITO | Valore catastale   | 52.038,34  | 0,00                                 | 13.009,58                           | 0,00   | 0,00   | AGENZIA FORESTALE REGIONALE |   |   |
| 356  | Fabbricati rurali   | Indisponibile   | POD S. BINO - PT. ALZABE         | TR        | SAN VENANZO | SORNAME DI SOPRA             | 10/07/1975           |  |                                 | TRASFERIMENTO A TITOLO GRATUITO | Valore relazione di stima  | 149.173,66   | 0,00                                 | 37.233,43                           | -149.173,66                                      | 0,00   | AGENZIA FORESTALE REGIONALE | Relazione di Stima 2017 - Piana Edificabile                     |   |
| 357  | Fabbricati rurali   | Indisponibile   | POD S. BINO - PT. ALZABE         | TR        | SAN VENANZO | SORNAME DI SOPRA             | 10/07/1975           |  |                                 | TRASFERIMENTO A TITOLO GRATUITO | Valore relazione di stima  | 0,00   | 0,00                                 | 3.800,00                            | 0,00   | 3.800,00   | 0,00                        | AGENZIA FORESTALE REGIONALE                                     | Relazione di Stima 2017 - Piana Edificabile |

Table with columns: Codice identificativo univoco del bene, Classificazione secondo il piano dei conti del sistema Patrimoniale in base al D.lgs. 118/2011 (Descrizione), Classificazione secondo il piano dei conti del sistema Patrimoniale in base al D.lgs. 118/2011 (Codice), Categoria del bene (domanda disponibile/indisponibile), Denominazione, Provincia, Comune, Indirizzo, Data di acquisizione, Data Decreti di Vincolo ai sensi del D.lgs. 42/04, Data fine lavori straordinari, Modalità di acquisizione, Valore di valutazione secondo principi del D.lgs. 118/2011, Valore dell'imposta secondo principi del D.lgs. 118/2011, Costo catastale di acquisto, Valore catastale, Costo di acquisizione, Valore di valutazione secondo principi del D.lgs. 118/2011, Valore catastale, Differenza (+/-) tra il 31/12/2017 e il 31/12/2016, Differenza (+/-) tra il 31/12/2017 e il 31/12/2016, Differenza (+/-) tra il 31/12/2017 e il 31/12/2016, Agenzia Regionale Forestale, Note.

| Codice identificativo univoco del bene al quale si riferisce il numero di catasto | Classificazione secondo il piano dei conti del sito Patrimoniale in base al D.lgs. 118/2011 (Descrizione) | Classificazione secondo il piano dei conti del sito Patrimoniale in base al D.lgs. 118/2011 (Descrizione) | Chiarificazione ai fini del demanio responsabile (Indipendente/Responsabile) | Denominazione                                      | Provincia | Comune                | Indirizzo                  | Data di acquisizione | Data Dichiarata al Verde al serial del D.G.R. 42/04 | Data fine lavori approvati | Modalità di acquisizione        | Valore dell'immobile secondo gli art.118/2011 e art.118/2017 (euro) | Costo di acquisto di cui al D.lgs. 118/2011 e art.118/2017 (euro) | Valore terreno di cui al D.lgs. 118/2011 e art.118/2017 (euro) | Differenza (+/-) tra il 2017 e il 2016 | Differenza (+/-) tra il 2017 e il 2016 | Area Gestione | Note                        |   |
|---|---|---|--|--|-----------|-----------------------|----------------------------|----------------------|---|----------------------------|---------------------------------|---|---|--|--|--|---------------|-----------------------------|---|
| 813   | Beni immobili di valore culturale, a brivolo ed artistico n.a.c.  | 1.2.2.02.10.00.999  | Indipendente   | POSS. DI GUARDA                                    | TR        | SAN VENANZO           | POGGIO LA GUARDA           | 28/05/1980           | 18/09/2012  |                            | TRASFERIMENTO A TITOLO GRATUITO | 38.000,00   | 0,00  | 19.287,39  | -77.149,54                             | 0,00                                   | 18.712,61     | AGENZIA FORESTALE REGIONALE | Recessione di Sima 2017 - Piano Edificabile   |
| 160   | Beni immobili n.a.c.  | 1.2.2.02.09.99.999  | Indipendente   | POSS. BIANCA FI. ANTICHO RUVERE                    | TR        | SAN VENANZO           | VOCABOLO BELVEDERE         | 28/05/1980           |   |                            | TRASFERIMENTO A TITOLO GRATUITO | 45.000,00   | 0,00  | 16.648,80  | -67.395,20                             | 0,00                                   | 28.151,20     | AGENZIA FORESTALE REGIONALE | Recessione di Sima 2017 - Piano Edificabile   |
| 709   | Beni immobili n.a.c.  | 1.2.2.02.09.99.999  | Indipendente   | POSS. DI SANIA. PI. RIVERE                         | TR        | SAN VENANZO           | VOCABOLO BELVEDERE         | 28/05/1980           |   |                            | TRASFERIMENTO A TITOLO GRATUITO | 4.200,00  | 0,00  | 0,00   | 4.200,00                               | 0,00                                   | 4.200,00      | AGENZIA FORESTALE REGIONALE | Recessione di Sima 2017 - Piano Edificabile   |
| 2030  | Fabbricati rurali   | 1.2.2.02.09.05.001  | Indipendente   | POSS. DI SANIA. PI. RIVERE (S.P.A. P.S. 713/311)   | TR        | SAN VENANZO           | S. ROSA                    | 28/05/1980           |   |                            | TRASFERIMENTO A TITOLO GRATUITO | 12.882,91   | 0,00  | 12.882,91  | 0,00                                   | 0,00                                   | 0,00          | AGENZIA FORESTALE REGIONALE |   |
| 224   | Fabbricati ad uso abiativo  | 1.2.2.02.09.01.001  | Indipendente   | POSS. DI SANIA. PI. RIVERE (S.P.A. P.S. 713/311)   | TR        | SAN VENANZO           | S. ROSA                    | 28/05/1980           |   |                            | TRASFERIMENTO A TITOLO GRATUITO | 19.692,29   | 0,00  | 19.692,29  | 0,00                                   | 0,00                                   | 0,00          | AGENZIA FORESTALE REGIONALE |   |
| 2029  | Fabbricati rurali   | 1.2.2.02.09.05.001  | Indipendente   | POSS. DI SANIA. PI. RIVERE (S.P.A. P.S. 713/311)   | TR        | SAN VENANZO           | S. ROSA                    | 28/05/1980           |   |                            | TRASFERIMENTO A TITOLO GRATUITO | 3.127,15  | 0,00  | 3.127,15   | 0,00                                   | 0,00                                   | 0,00          | AGENZIA FORESTALE REGIONALE |   |
| 117   | Beni immobili n.a.c.  | 1.2.2.02.09.99.999  | Indipendente   | POSS. DI SANIA. PI. RIVERE                         | TR        | SAN VENANZO           | PODORECCA                  | 28/05/1980           |   |                            | TRASFERIMENTO A TITOLO GRATUITO | 19.692,29   | 0,00  | 19.692,29  | -19.692,29                             | 0,00                                   | 5.640,94      | AGENZIA FORESTALE REGIONALE | Recessione di Sima 2017 - Piano Edificabile   |
| 304   | Fabbricati ad uso abiativo  | 1.2.2.02.09.01.001  | Indipendente   | POSS. DI SANIA. PI. RIVERE                         | TR        | SAN VENANZO           | PODORECCA                  | 28/05/1980           |   |                            | TRASFERIMENTO A TITOLO GRATUITO | 10.600,00   | 0,00  | 10.600,00  | 0,00                                   | 0,00                                   | 0,00          | AGENZIA FORESTALE REGIONALE |   |
| 708   | Beni immobili n.a.c.  | 1.2.2.02.09.99.999  | Indipendente   | POSS. DI SANIA. PI. RIVERE                         | TR        | SAN VENANZO           | PODORECCA                  | 28/05/1980           |   |                            | TRASFERIMENTO A TITOLO GRATUITO | 10.600,00   | 0,00  | 10.600,00  | 0,00                                   | 0,00                                   | 0,00          | AGENZIA FORESTALE REGIONALE |   |
| 435   | Fabbricati ad uso commerciale e istituzionale   | 1.2.2.02.09.02.001  | Indipendente   | SETTE FRATI - LABORATORIO IDENTIFICAZIONE          | TR        | SAN VENANZO           | SETTE FRATI                | 28/05/1980           |   |                            | TRASFERIMENTO A TITOLO GRATUITO | 31.035,52   | 0,00  | 31.035,52  | 0,00                                   | 0,00                                   | 0,00          | AGENZIA FORESTALE REGIONALE |   |
| 2075  | Fabbricati ad uso commerciale e istituzionale   | 1.2.2.02.09.02.001  | Indipendente   | SETTE FRATI - LABORATORIO IDENTIFICAZIONE          | TR        | SAN VENANZO           | SETTE FRATI                | 15/06/2011           |   |                            | TRASFERIMENTO A TITOLO GRATUITO | 5.420,77  | 0,00  | 5.420,77   | 0,00                                   | 0,00                                   | 0,00          | AGENZIA FORESTALE REGIONALE |   |
| 2347  | Fabbricati ad uso commerciale e istituzionale   | 1.2.2.02.09.02.001  | Indipendente   | SETTE FRATI - LABORATORIO IDENTIFICAZIONE          | TR        | SAN VENANZO           | SETTE FRATI                | 10/07/1975           |   |                            | TRASFERIMENTO A TITOLO GRATUITO | 11.106,94   | 0,00  | 11.106,94  | 0,00                                   | 0,00                                   | 0,00          | AGENZIA FORESTALE REGIONALE |   |
| 2010  | Infrastrutture telematiche  | 1.2.2.02.09.09.001  | Indipendente   | SPAZIO INDIVIDUATO (REG. PI)                       | TR        | SAN VENANZO           | VOCABOLO MONTE PECOLA      | 26/07/2011           |   |                            | TRASFERIMENTO A TITOLO GRATUITO | 35.881,10   | 0,00  | 35.881,10  | 0,00                                   | 0,00                                   | 0,00          | AGENZIA FORESTALE REGIONALE | Fabbricato realizzato successivamente all'attribuzione del bene. La data di individuazione è stata aggiornata in data 12/04/2016. |
| 2011  | Infrastrutture telematiche  | 1.2.2.02.09.09.001  | Indipendente   | SPAZIO INDIVIDUATO (REG. PI)                       | TR        | SAN VENANZO           | VOCABOLO MONTE PECOLA      | 26/07/2011           |   |                            | TRASFERIMENTO A TITOLO GRATUITO | 27.796,80   | 0,00  | 27.796,80  | 0,00                                   | 0,00                                   | 0,00          | AGENZIA FORESTALE REGIONALE | Fabbricato realizzato successivamente all'attribuzione del bene. La data di individuazione è stata aggiornata in data 12/04/2016. |
| 2012  | Infrastrutture telematiche  | 1.2.2.02.09.09.001  | Indipendente   | SPAZIO INDIVIDUATO (REG. PI)                       | TR        | SAN VENANZO           | VOCABOLO MONTE PECOLA      | 26/07/2011           |   |                            | TRASFERIMENTO A TITOLO GRATUITO | 71.626,30   | 0,00  | 71.626,30  | 0,00                                   | 0,00                                   | 0,00          | AGENZIA FORESTALE REGIONALE | Fabbricato realizzato successivamente all'attribuzione del bene. La data di individuazione è stata aggiornata in data 12/04/2016. |
| 436   | Fabbricati rurali   | 1.2.2.02.09.05.001  | Indipendente   | TRONCHIO - ANFITEATRO ROMANO                       | TR        | SAN VENANZO           | TRONCHIO                   | 10/07/1975           |   |                            | TRASFERIMENTO A TITOLO GRATUITO | 25.000,00   | 0,00  | 10.465,20  | -41.600,80                             | 0,00                                   | -4.534,80     | AGENZIA FORESTALE REGIONALE | Recessione di Sima 2017 - Piano Edificabile   |
| 2038  | Infrastrutture Demaniali  | 1.2.2.01.01.01.001  | Demaniale  | EX MAGAZZINO DI SAN ANTONIA DI NARCO               | PG        | SANT'ANTONIA DI NARCO | SANT'ANTONIA DI NARCO      | 13/11/2009           |   |                            | TRASFERIMENTO A TITOLO GRATUITO | 0,00  | 0,00  | 0,00   | 0,00                                   | 0,00                                   | 0,00          | PROVINCIA                   | Fabbricato non più esistente incluso con registrazione cadute   |
| 576   | Fabbricati ad uso commerciale e istituzionale   | 1.2.2.02.09.02.001  | Indipendente   | VIA CARATELLI SAN FELICE                           | PG        | SANT'ANTONIA DI NARCO | CASTE SAN FELICE           | 12/05/1980           |   |                            | TRASFERIMENTO A TITOLO GRATUITO | 41.892,92   | 0,00  | 41.892,92  | 0,00                                   | 0,00                                   | 0,00          | AGENZIA FORESTALE REGIONALE |   |
| 2200  | Fabbricati ad uso commerciale e istituzionale   | 1.2.2.02.09.02.001  | Indipendente   | ROCCONDO   | PG        | SCHEGGIA E PASCELUPPO | LOCALITA' VALDOBRIA        | 10/07/1975           |   |                            | TRASFERIMENTO A TITOLO GRATUITO | 3.844,26  | 0,00  | 3.844,26   | 0,00                                   | 0,00                                   | 0,00          | AGENZIA FORESTALE REGIONALE |   |
| 2197  | Infrastrutture Demaniali  | 1.2.2.01.01.01.001  | Demaniale  | CC.FI. PONT. S. ANTONIO DI NARCO                   | PG        | SCHEGGIA E PASCELUPPO | Ponte a Bole               | 13/11/2009           |   |                            | TRASFERIMENTO A TITOLO GRATUITO | 9.887,42  | 0,00  | 9.887,42   | 0,00                                   | 0,00                                   | 0,00          | PROVINCIA                   |   |
| 2186  | Altri Beni Immobili Demaniali   | 1.2.2.01.02.01.001  | Demaniale  | Negozio di Buvani                                  | PG        | SCHEGGIA E PASCELUPPO | Località Buvani            | 13/11/2009           |   |                            | TRASFERIMENTO A TITOLO GRATUITO | 364,56  | 0,00  | 364,56   | 0,00                                   | 0,00                                   | 0,00          | PROVINCIA                   |   |
| 2028  | Infrastrutture Demaniali  | 1.2.2.01.01.01.001  | Demaniale  | MAGAZZINO DI SAN ANTONIA DI NARCO (P.S. 713/311)   | PG        | SCHEGGIA E PASCELUPPO | PONTE CALCARA              | 13/11/2009           |   |                            | TRASFERIMENTO A TITOLO GRATUITO | 2.189,22  | 0,00  | 2.189,22   | 0,00                                   | 0,00                                   | 0,00          | PROVINCIA                   |   |
| 2189  | Altri Beni Immobili Demaniali   | 1.2.2.01.02.01.001  | Demaniale  | Negozio di Buvani (P.S. 713/311)                   | PG        | SCHEGGIA E PASCELUPPO | Fees Maggio                | 13/11/2009           |   |                            | TRASFERIMENTO A TITOLO GRATUITO | 1.885,47  | 0,00  | 1.885,47   | 0,00                                   | 0,00                                   | 0,00          | PROVINCIA                   |   |
| 2032  | Infrastrutture Demaniali  | 1.2.2.01.01.01.001  | Demaniale  | MAGAZZINO DI SAN ANTONIA DI NARCO (P.S. 713/311)   | PG        | SCHEGGIA E PASCELUPPO | COLLE                      | 13/11/2009           |   |                            | TRASFERIMENTO A TITOLO GRATUITO | 4.189,76  | 0,00  | 4.189,76   | 0,00                                   | 0,00                                   | 0,00          | PROVINCIA                   |   |
| 2033  | Infrastrutture Demaniali  | 1.2.2.01.01.01.001  | Demaniale  | MAGAZZINO DI SAN ANTONIA DI NARCO (P.S. 713/311)   | PG        | SCHEGGIA E PASCELUPPO | COLLE                      | 13/11/2009           |   |                            | TRASFERIMENTO A TITOLO GRATUITO | 563,81  | 0,00  | 563,81   | 0,00                                   | 0,00                                   | 0,00          | PROVINCIA                   |   |
| 2034  | Infrastrutture Demaniali  | 1.2.2.01.01.01.001  | Demaniale  | MAGAZZINO DI SAN ANTONIA DI NARCO (P.S. 713/311)   | PG        | SCHEGGIA E PASCELUPPO | SCHEGGIA                   | 13/11/2009           |   |                            | TRASFERIMENTO A TITOLO GRATUITO | 473,76  | 0,00  | 473,76   | 0,00                                   | 0,00                                   | 0,00          | PROVINCIA                   |   |
| 2184  | Altri Beni Immobili Demaniali   | 1.2.2.01.02.01.001  | Demaniale  | CASA CIVILE DI SAN ANTONIA DI NARCO (P.S. 713/311) | PG        | SELLANO               | Soglio                     | 04/12/2009           |   |                            | TRASFERIMENTO A TITOLO GRATUITO | 8.112,38  | 0,00  | 8.112,38   | 0,00                                   | 0,00                                   | 0,00          | REGIONE                     |   |
| 2185  | Altri Beni Immobili Demaniali   | 1.2.2.01.02.01.001  | Demaniale  | Negozio di Buvani (P.S. 713/311)                   | PG        | SELLANO               | Strada Strada 319 Selenese | 04/12/2009           |   |                            | TRASFERIMENTO A TITOLO GRATUITO | 0,00  | 0,00  | 0,00   | 0,00                                   | 0,00                                   | 0,00          | REGIONE                     |   |
| 2059  | Altri Beni Immobili Demaniali   | 1.2.2.01.02.01.001  | Demaniale  | CASA CIVILE DI SAN ANTONIA DI NARCO (P.S. 713/311) | PG        | SIGILLO               | SIGILLO                    | 13/11/2009           |   |                            | TRASFERIMENTO A TITOLO GRATUITO | 20.823,60   | 0,00  | 20.823,60  | 0,00                                   | 0,00                                   | 0,00          | REGIONE                     |   |
| 2131  | Altri Beni Immobili Demaniali   | 1.2.2.01.02.01.001  | Demaniale  | MAGAZZINO DI SAN ANTONIA DI NARCO (P.S. 713/311)   | PG        | SIGILLO               | Via Pannella               | 13/11/2009           |   |                            | TRASFERIMENTO A TITOLO GRATUITO | 749,95  | 0,00  | 749,95   | 0,00                                   | 0,00                                   | 0,00          | REGIONE                     |   |
| 2130  | Infrastrutture Demaniali  | 1.2.2.01.01.01.001  | Demaniale  | MAGAZZINO DI SAN ANTONIA DI NARCO (P.S. 713/311)   | PG        | SIGILLO               | Via Marconi Gasimiro       | 13/11/2009           |   |                            | TRASFERIMENTO A TITOLO GRATUITO | 5.518,13  | 0,00  | 5.518,13   | 0,00                                   | 0,00                                   | 0,00          | PROVINCIA                   |   |
| 2132  | Infrastrutture Demaniali  | 1.2.2.01.01.01.001  | Demaniale  | Negozio di Buvani (P.S. 713/311)                   | PG        | SIGILLO               | Via Pannella               | 13/11/2009           |   |                            | TRASFERIMENTO A TITOLO GRATUITO | 26.133,74   | 0,00  | 26.133,74  | 0,00                                   | 0,00                                   | 0,00          | PROVINCIA                   |   |
| 172   | Fabbricati ad uso commerciale e istituzionale   | 1.2.2.02.09.02.001  | Indipendente   | CA' FULFANESE (P.S. 713/311)                       | PG        | SPELLO                | MACCONA DI COPERNER        | 10/07/1975           |   |                            | TRASFERIMENTO A TITOLO GRATUITO | 2.108,40  | 0,00  | 2.108,40   | 0,00                                   | 0,00                                   | 0,00          | AGENZIA FORESTALE REGIONALE |   |
| 170   | Fabbricati ad uso commerciale e istituzionale   | 1.2.2.02.09.02.001  | Indipendente   | CA' FULFANESE (P.S. 713/311)                       | PG        | SPELLO                | MACCONA DI COPERNER        | 10/07/1975           |   |                            | TRASFERIMENTO A TITOLO GRATUITO | 6.859,39  | 0,00  | 6.859,39   | 0,00                                   | 0,00                                   | 0,00          | AGENZIA FORESTALE REGIONALE |   |
| 171   | Fabbricati ad uso commerciale e istituzionale   | 1.2.2.02.09.02.001  | Indipendente   | CA' FULFANESE (P.S. 713/311)                       | PG        | SPELLO                | MACCONA DI COPERNER        | 10/07/1975           |   |                            | TRASFERIMENTO A TITOLO GRATUITO | 6.976,03  | 0,00  | 6.976,03   | 0,00                                   | 0,00                                   | 0,00          | AGENZIA FORESTALE REGIONALE |   |
| 2115  | Fabbricati ad uso commerciale e istituzionale   | 1.2.2.02.09.02.001  | Indipendente   | IL CASTELLO DI SAN ANTONIA DI NARCO                | PG        | SPELLO                | Via Castellaccio per S.T   | 29/09/2001           |   |                            | DEVOLUZIONE                     | 19.710,60   | 0,00  | 19.710,60  | 0,00                                   | 0,00                                   | 0,00          | REGIONE                     |   |
| 1092  | Fabbricati ad uso commerciale e istituzionale   | 1.2.2.02.09.02.001  | Disponibile  | IL CASTELLO DI SAN ANTONIA DI NARCO                | PG        | SPELLO                | LOC. PECOLI                | 29/09/2001           |   |                            | DEVOLUZIONE                     | 29.283,07   | 0,00  | 29.283,07  | 0,00                                   | 0,00                                   | 0,00          | REGIONE                     |   |





PATRIMONIO IMMOBILIARE REGIONE UMBRIA  
Prospecto Fabbricati al 31/12/2017

| Codice identificativo univoco del bene al 31/12/2017 (CUB) | Classificazione secondo il piano dei conti del sistema patrimoniale in base al D.lgs. n° 118/2011 (Descrizione) | Classificazione secondo il piano dei conti del sistema patrimoniale in base al D.lgs. n° 118/2011 (Descrizione) | Chiarificazione ai sensi del comma 1 dell'art. 2703 del D.Lgs. n° 118/2011 (modalità di destinazione del bene) | Denominazione                    | Provincia | Comune           | Indirizzo                      | Data di acquisizione | Data di entrata in servizio ai sensi del D.lgs. n° 4/2004 | Data fine lavori ammortamento | Modalità di acquisizione        | Critica di valutazione secondo principi del D.lgs. n° 118/2011 | Valore dell'immobile secondo principi del D.lgs. n° 118/2011 (€) | Costo storico del bene al 31/12/2017 (€) | Valore attuale al 31/12/2017 (€) | Valore attuale al 31/12/2017 (€) | Differenza +/ - al 31/12/2017 (€) | Differenza +/ - al 31/12/2017 (€) | Regione                                  | Note  |
|--|---|---|--|----------------------------------|-----------|------------------|--------------------------------|----------------------|---|-------------------------------|---------------------------------|--|--|--|----------------------------------|----------------------------------|-----------------------------------|-----------------------------------|--|---|
| 2169   | Infrastrutture Demaniali  | 1.2.2.01.01.01.001  | Demaniale  | CE. DI PAVIA S.S. 7536450410     | PQ        | TODI             | Pavia Cda                      | 13/11/2009           |   |                               | TRASFERIMENTO A TITOLO GRATUITO | Valore catastale   | 117.132,29   | 0,00                                     | 0,00                             | 29.283,07                        | 0,00                              | 0,00                              | PROVINCIA                                |   |
| 2173   | Beni Immobili n.a.c.  | 1.2.2.02.09.99.999  | Disponibile  | DEI BENEI DI VIA VERDI DI PEGGIO | PQ        | TODI             | Frazione Poggio Via Verde      | 31/07/1965           |   |                               | ACQUISIZIONE                    | Valore relazione di stima                                      | 18.900,00  | -18.900,00                               | 4.500,00                         | 14.400,00                        |                                   | REGIONE                           | Resoconto di stima 2017 - Prima Edizione |   |
| 2040   | Infrastrutture Demaniali  | 1.2.2.01.01.01.001  | Demaniale  | IMMACOLATO S. S. 0000000000      | PQ        | TODI             | PONTERO                        | 13/11/2009           |   |                               | TRASFERIMENTO A TITOLO GRATUITO | Valore catastale   | 11.418,62  | 0,00                                     | 0,00                             | 2.854,66                         | 0,00                              | 0,00                              | PROVINCIA                                |   |
| 2167   | Altri Beni Immobili Demaniali   | 1.2.2.01.02.01.001  | Demaniale  | MAGGIORE S. S. 0000000000        | PQ        | TODI             | Vic. Poggio Chiaro             | 04/12/2009           |   |                               | TRASFERIMENTO A TITOLO GRATUITO | Valore catastale   | 1.888,32   | 0,00                                     | 472,08                           | 472,08                           | 0,00                              | 0,00                              | REGIONE                                  |   |
| 1448   | Fabbricati ad uso commerciale e abitativo   | 1.2.2.02.02.00.001  | Indisponibile  | PANFOLICO S. S. 0000000000       | PQ        | TODI             | FRAZIONE DI PANTALLA           | 19/11/1993           |   | 20/12/2013                    | ACQUISIZIONE                    | Valore di acquisizione   | 5740.315,71  | 49.748,50                                | 36.292,85                        | 5740.315,71                      | 0,00                              | 0,00                              | REGIONE                                  |   |
| 2163   | Altri Beni Immobili Demaniali   | 1.2.2.01.02.01.001  | Demaniale  | PANFOLICO S. S. 0000000000       | PQ        | TODI             | Vic. Poggio Chiaro             | 24/07/2007           |   |                               | TRASFERIMENTO A TITOLO GRATUITO | Valore catastale   | 32.146,30  | 0,00                                     | 8.036,57                         | 32.146,30                        | 0,00                              | 0,00                              | UMBRIA TPL E MOBILITA' S.p.A             |   |
| 2147   | Altri Beni Immobili Demaniali   | 1.2.2.01.02.01.001  | Demaniale  | PANFOLICO S. S. 0000000000       | PQ        | TODI             | PAN DI PORTO                   | 24/07/2007           |   |                               | TRASFERIMENTO A TITOLO GRATUITO | Valore catastale   | 33.274,34  | 0,00                                     | 8.318,58                         | 33.274,34                        | 0,00                              | 0,00                              | UMBRIA TPL E MOBILITA' S.p.A             |   |
| 2151   | Infrastrutture Demaniali  | 1.2.2.01.01.01.001  | Demaniale  | FRANCO S. S. 0000000000          | PQ        | TODI             | VICOLI FONTE MATTEONE          | 24/07/2007           |   |                               | TRASFERIMENTO A TITOLO GRATUITO | Valore catastale   | 55.092,64  | 0,00                                     | 13.795,66                        | 55.092,64                        | 0,00                              | 0,00                              | UMBRIA TPL E MOBILITA' S.p.A             |   |
| 2165   | Altri Beni Immobili Demaniali   | 1.2.2.01.02.01.001  | Demaniale  | FRANCO S. S. 0000000000          | PQ        | TODI             | Vic. Poggio Chiaro             | 24/07/2007           |   |                               | TRASFERIMENTO A TITOLO GRATUITO | Valore catastale   | 281.011,55   | 0,00                                     | 70.252,89                        | 281.011,55                       | 0,00                              | 0,00                              | UMBRIA TPL E MOBILITA' S.p.A             |   |
| 2162   | Infrastrutture Demaniali  | 1.2.2.01.01.01.001  | Demaniale  | FRANCO S. S. 0000000000          | PQ        | TODI             | Località Poggio                | 24/07/2007           |   |                               | TRASFERIMENTO A TITOLO GRATUITO | Valore catastale   | 92.539,78  | 0,00                                     | 23.134,94                        | 92.539,78                        | 0,00                              | 0,00                              | UMBRIA TPL E MOBILITA' S.p.A             |   |
| 2163   | Infrastrutture Demaniali  | 1.2.2.01.01.01.001  | Demaniale  | FRANCO S. S. 0000000000          | PQ        | TODI             | Località Poggio                | 24/07/2007           |   |                               | TRASFERIMENTO A TITOLO GRATUITO | Valore catastale   | 153.689,77   | 0,00                                     | 38.422,44                        | 153.689,77                       | 0,00                              | 0,00                              | UMBRIA TPL E MOBILITA' S.p.A             |   |
| 2164   | Infrastrutture Demaniali  | 1.2.2.01.01.01.001  | Demaniale  | FRANCO S. S. 0000000000          | PQ        | TODI             | Località Poggio                | 24/07/2007           |   |                               | TRASFERIMENTO A TITOLO GRATUITO | Valore catastale   | 16.658,88  | 0,00                                     | 4.164,72                         | 16.658,88                        | 0,00                              | 0,00                              | UMBRIA TPL E MOBILITA' S.p.A             |   |
| 2331   | Altri Beni Immobili Demaniali   | 1.2.2.01.02.01.001  | Demaniale  | BACCHANO S. S. 0000000000        | PQ        | TREVI            | BACCHANO S. S. VIA ACQUE TERME | 10/04/1966           |   |                               | ESPROPRIO                       | Valore relazione di stima                                      | 98.527,31  | 0,00                                     | 24.631,83                        | 98.527,31                        | 24.631,83                         | 0,00                              | CONSORZIO BONIFICA                       | Compilato in base ai dati della Provincia di Treviso, in data 1/1/2017, per l'anno di riferimento 2017 (ultimo dato disponibile). Per l'anno di riferimento 2017, il valore del bene è stato determinato sulla base del rapporto di stima allegato all'atto di espropriazione in data 1/1/2017. |
| 2359   | Beni Immobili n.a.c.  | 1.2.2.02.09.99.999  | Indisponibile  | ONE                              | PQ        | TREVI            | Poggio Sacco                   | 31/12/2015           |   |                               | ACQUISIZIONE                    | Valore di acquisizione   | 31.110,17  | 0,00                                     | 7.777,54                         | 31.110,17                        | 0,00                              | 0,00                              | AGENZIA FORESTALE REGIONALE              |   |
| 284  | Infrastrutture demaniali  | 1.2.2.02.09.10.001  | Indisponibile  | VIVO S.M. S. S. 0000000000       | PQ        | TREVI            | BOGGO TREVI                    | 12/05/1960           |   |                               | TRASFERIMENTO A TITOLO GRATUITO | Valore catastale   | 15.625,60  | 0,00                                     | 3.956,40                         | 15.625,60                        | 0,00                              | 0,00                              | AGENZIA FORESTALE REGIONALE              |   |
| 2129   | Altri Beni Immobili Demaniali   | 1.2.2.01.02.01.001  | Demaniale  | VIVO S.M. S. S. 0000000000       | PQ        | TREVI            | Vic. Corno                     | 14/11/1966           |   |                               | ESPROPRIO                       | Valore catastale   | 129.675,00   | 0,00                                     | 2.807,84                         | 129.675,00                       | 0,00                              | 0,00                              | CONSORZIO BONIFICA                       | Valore rapporto del bene componente del consorzio. Fabbricati realizzati successivamente.   |
| 2135   | Altri Beni Immobili Demaniali   | 1.2.2.01.02.01.001  | Demaniale  | FRANCO S. S. 0000000000          | PQ        | TUORO SULL'EREMO | Loc. Corno                     | 19/12/2012           |   |                               | ACQUISIZIONE                    | Valore catastale   | 364.138,29   | 0,00                                     | 91.034,57                        | 364.138,29                       | 0,00                              | 0,00                              | AGENZIA FORESTALE REGIONALE              | Fabbricati realizzati successivamente allofatto di stima. La data di immissione in servizio è stata fissata il 12/12/2012.  |
| 2134   | Altri Beni Immobili Demaniali   | 1.2.2.01.02.01.001  | Demaniale  | FRANCO S. S. 0000000000          | PQ        | TUORO SULL'EREMO | Loc. Poggio Nuovo              | 21/12/2012           |   |                               | ACQUISIZIONE                    | Valore catastale   | 171.435,40   | 0,00                                     | 42.668,85                        | 171.435,40                       | 0,00                              | 0,00                              | AGENZIA FORESTALE REGIONALE              | Fabbricati realizzati successivamente allofatto di stima. La data di immissione in servizio è stata fissata il 21/12/2012.  |
| 2133   | Altri Beni Immobili Demaniali   | 1.2.2.01.02.01.001  | Demaniale  | FRANCO S. S. 0000000000          | PQ        | TUORO SULL'EREMO | Loc. La Madonna                | 19/12/2012           |   |                               | ACQUISIZIONE                    | Valore catastale   | 10.363,86  | 0,00                                     | 2.590,96                         | 10.363,86                        | 0,00                              | 0,00                              | AGENZIA FORESTALE REGIONALE              | Fabbricati realizzati successivamente allofatto di stima. La data di immissione in servizio è stata fissata il 19/12/2012.  |
| 443  | Altri Beni Immobili Demaniali   | 1.2.2.01.02.01.001  | Demaniale  | FRANCO S. S. 0000000000          | PQ        | TUORO SULL'EREMO | LOCALITÀ MADONNE               | 14/01/1992           |   |                               | ACQUISIZIONE                    | Valore di acquisizione   | 6.610,65   | 0,00                                     | 1.652,66                         | 6.610,65                         | 0,00                              | 0,00                              | PROVINCIA                                |   |
| 2333   | Infrastrutture Demaniali  | 1.2.2.01.01.01.001  | Demaniale  | PORTECASSANO S. S. 0000000000    | PQ        | TUORO SULL'EREMO | ISOLA MADONNE                  | 15/03/1965           |   |                               | TRASFERIMENTO A TITOLO GRATUITO | Valore catastale   | 98.054,20  | 0,00                                     | 24.513,55                        | 98.054,20                        | -24.513,55                        | 0,00                              | PROVINCIA                                | Zone Protette A, con interventi con depositi.   |
| 2332   | Infrastrutture Demaniali  | 1.2.2.01.01.01.001  | Demaniale  | PORTOCASSANO S. S. 0000000000    | PQ        | TUORO SULL'EREMO | Loc. Madonna                   | 15/03/1965           |   |                               | TRASFERIMENTO A TITOLO GRATUITO | Valore catastale   | 98.054,20  | 0,00                                     | 24.513,55                        | 98.054,20                        | -24.513,55                        | 0,00                              | PROVINCIA                                | Zone Protette A, con interventi con depositi.   |
| 2176   | Altri Beni Immobili Demaniali   | 1.2.2.01.02.01.001  | Demaniale  | PARMA S. S. 0000000000           | PQ        | UMBERTIDE        | SAN CASSANO                    | 24/07/2007           | 21/09/2010  |                               | TRASFERIMENTO A TITOLO GRATUITO | Valore catastale   | 26.724,10  | 0,00                                     | 6.681,02                         | 26.724,10                        | 0,00                              | 0,00                              | UMBRIA TPL E MOBILITA' S.p.A             |   |
| 2350   | Infrastrutture demaniali  | 1.2.2.02.09.10.001  | Disponibile  | GRIGGIO S. S. 0000000000         | PQ        | UMBERTIDE        | PREGGIO                        | 27/09/1979           |   |                               | TRASFERIMENTO A TITOLO GRATUITO | Valore catastale   | 14.898,04  | 0,00                                     | 3.724,51                         | 14.898,04                        | 0,00                              | 0,00                              | REGIONE                                  |   |
| 2352   | Infrastrutture demaniali  | 1.2.2.02.09.10.001  | Disponibile  | GRIGGIO S. S. 0000000000         | PQ        | UMBERTIDE        | PREGGIO                        | 27/09/1979           |   |                               | TRASFERIMENTO A TITOLO GRATUITO | Valore catastale   | 7.772,89   | 0,00                                     | 1.943,22                         | 7.772,89                         | 0,00                              | 0,00                              | REGIONE                                  |   |
| 2354   | Infrastrutture demaniali  | 1.2.2.02.09.10.001  | Disponibile  | GRIGGIO S. S. 0000000000         | PQ        | UMBERTIDE        | PREGGIO                        | 27/09/1979           |   |                               | TRASFERIMENTO A TITOLO GRATUITO | Valore catastale   | 7.772,89   | 0,00                                     | 1.943,22                         | 7.772,89                         | 0,00                              | 0,00                              | REGIONE                                  |   |
| 2355   | Infrastrutture demaniali  | 1.2.2.02.09.10.001  | Disponibile  | GRIGGIO S. S. 0000000000         | PQ        | UMBERTIDE        | PREGGIO                        | 27/09/1979           |   |                               | TRASFERIMENTO A TITOLO GRATUITO | Valore catastale   | 4.210,31   | 0,00                                     | 1.052,58                         | 4.210,31                         | 0,00                              | 0,00                              | REGIONE                                  |   |
| 2353   | Infrastrutture demaniali  | 1.2.2.02.09.10.001  | Disponibile  | GRIGGIO S. S. 0000000000         | PQ        | UMBERTIDE        | PREGGIO                        | 27/09/1979           |   |                               | TRASFERIMENTO A TITOLO GRATUITO | Valore catastale   | 9.392,24   | 0,00                                     | 2.348,06                         | 9.392,24                         | 0,00                              | 0,00                              | REGIONE                                  |   |
| 598  | Fabbricati ad uso abitativo   | 1.2.2.02.09.01.001  | Disponibile  | GRIGGIO S. S. 0000000000         | PQ        | UMBERTIDE        | PREGGIO                        | 27/09/1979           |   |                               | TRASFERIMENTO A TITOLO GRATUITO | Valore catastale   | 116.612,16   | 0,00                                     | 29.153,04                        | 116.612,16                       | 0,00                              | 0,00                              | REGIONE                                  |   |
| 601  | Beni Immobili n.a.c.  | 1.2.2.02.09.99.999  | Disponibile  | GRIGGIO S. S. 0000000000         | PQ        | UMBERTIDE        | PREGGIO                        | 27/09/1979           |   |                               | TRASFERIMENTO A TITOLO GRATUITO | Valore catastale   | 5.428,42   | 0,00                                     | 1.357,10                         | 5.428,42                         | 0,00                              | 0,00                              | REGIONE                                  |   |
| 2067   | Fabbricati ad uso abitativo   | 1.2.2.02.09.01.001  | Disponibile  | GRIGGIO S. S. 0000000000         | PQ        | UMBERTIDE        | Poggio                         | 27/09/1979           |   |                               | TRASFERIMENTO A TITOLO GRATUITO | Valore catastale   | 58.791,54  | 0,00                                     | 14.697,98                        | 58.791,54                        | 0,00                              | 0,00                              | REGIONE                                  |   |
| 2068   | Fabbricati ad uso abitativo   | 1.2.2.02.09.01.001  | Disponibile  | GRIGGIO S. S. 0000000000         | PQ        | UMBERTIDE        | Poggio                         | 27/09/1979           |   |                               | TRASFERIMENTO A TITOLO GRATUITO | Valore catastale   | 29.395,97  | 0,00                                     | 7.348,89                         | 29.395,97                        | 0,00                              | 0,00                              | REGIONE                                  |   |
| 568  | Fabbricati ad uso abitativo   | 1.2.2.02.09.01.001  | Disponibile  | GRIGGIO S. S. 0000000000         | PQ        | UMBERTIDE        | PREGGIO                        | 27/09/1979           |   |                               | TRASFERIMENTO A TITOLO GRATUITO | Valore catastale   | 22.907,14  | 0,00                                     | 5.726,78                         | 22.907,14                        | 0,00                              | 0,00                              | REGIONE                                  |   |
| 921  | Fabbricati ad uso abitativo   | 1.2.2.02.09.01.001  | Disponibile  | GRIGGIO S. S. 0000000000         | PQ        | UMBERTIDE        | PREGGIO                        | 27/09/1979           |   |                               | TRASFERIMENTO A TITOLO GRATUITO | Valore catastale   | 90.236,16  | 0,00                                     | 22.599,04                        | 90.236,16                        | 0,00                              | 0,00                              | REGIONE                                  |   |
| 593  | Fabbricati ad uso abitativo   | 1.2.2.02.09.01.001  | Disponibile  | GRIGGIO S. S. 0000000000         | PQ        | UMBERTIDE        | PREGGIO                        | 27/09/1979           |   |                               | TRASFERIMENTO A TITOLO GRATUITO | Valore catastale   | 90.561,57  | 0,00                                     | 22.645,39                        | 90.561,57                        | 0,00                              | 0,00                              | REGIONE                                  |   |
| 2073   | Fabbricati rurali   | 1.2.2.02.09.05.001  | Disponibile  | GRIGGIO S. S. 0000000000         | PQ        | UMBERTIDE        | PREGGIO                        | 27/09/1979           |   |                               | TRASFERIMENTO A TITOLO GRATUITO | Valore catastale   | 52.863,55  | 0,00                                     | 13.215,89                        | 52.863,55                        | 0,00                              | 0,00                              | REGIONE                                  |   |
| 2049   | Impianti sportivi   | 1.2.2.02.09.16.001  | Disponibile  | GRIGGIO S. S. 0000000000         | PQ        | UMBERTIDE        | PREGGIO                        | 27/09/1979           |   |                               | TRASFERIMENTO A TITOLO GRATUITO | Valore catastale   | 337.755,60   | 0,00                                     | 84.438,90                        | 337.755,60                       | 0,00                              | 0,00                              | REGIONE                                  |   |



| Codice identificativo univoco del bene ai sensi del D.Lgs. n. 118/2011 (Codice di Sistema) | Classificazione secondo il piano dei costi dello Stato Patrimoniale in base al D.lgs. n. 118/2011 (Descrizione) | Classificazione secondo il piano dei costi dello Stato Patrimoniale in base al D.lgs. n. 118/2011 (Codice) | Categoria ai sensi del D.Lgs. n. 118/2011 (domaniale, disponibile, indisponibile) | Denominazione              | Provincia | Comune  | Indirizzo | Data di acquisizione | Data Dichiarata al Vincolo ai sensi del D.lgs. n. 43/2004 | Data dei lavori straordinari | Modalità di acquisizione        | Valore dell'immobile secondo principi del D.lgs. n. 118/2011 (€) | Costi di acquisizione ai sensi del D.lgs. n. 118/2011 (€) | Valore termine al 31/12/2017 (€) | Costi di acquisizione ai sensi del D.lgs. n. 118/2011 (€) | Valore termine al 31/12/2017 (€) | Differenza (+/-) tra il 30/11/2017 e il 31/12/2017 | Differenza (+/-) tra il 30/11/2017 e il 31/12/2017 | Effet. Gestione               | Note   |  |
|--|---|--|---|----------------------------|-----------|---|-----------|----------------------|---|------------------------------|---------------------------------|--|---|----------------------------------|---|----------------------------------|--|--|-------------------------------|--|--|
| 2374   | Infrastrutture telematiche  | 1.2.2.02.09.09.001   | Indisponibile   | Infrastrutture Telematiche | PG        | PERUGIA e ALTRI   |           | 01/01/2017           |   |                              | ALTRO                           | 0,00   | 0,00  | 0,00                             | 328.888,10  | 0,00                             | 328.888,10   | 0,00   | REGIONE                       | Il valore di rilevazione di valutazione dell'opera è stato stabilito in base al D.Lgs. n. 118/2011 art. 10, comma 1.   |  |
| 2381   | Infrastrutture telematiche  | 1.2.2.02.09.09.001   | Indisponibile   | Infrastrutture Telematiche | PG        | PERUGIA e ALTRI   |           | 01/01/2017           |   |                              | ALTRO                           | 0,00   | 0,00  | 0,00                             | 196.863,28  | 0,00                             | 196.863,28   | 0,00   | REGIONE                       | Tutti i fabbricati sono stati acquisiti in base al D.Lgs. n. 118/2011 art. 10, comma 1. Il valore di rilevazione di valutazione dell'opera è stato stabilito in base al D.Lgs. n. 118/2011 art. 10, comma 1. |  |
| 2383   | Infrastrutture telematiche  | 1.2.2.02.09.09.001   | Indisponibile   | Infrastrutture Telematiche | PG        | PERUGIA e ALTRI   |           | 01/01/2017           |   |                              | ALTRO                           | 0,00   | 0,00  | 0,00                             | 132.352,70  | 0,00                             | 132.352,70   | 0,00   | REGIONE                       | Tutti i fabbricati sono stati acquisiti in base al D.Lgs. n. 118/2011 art. 10, comma 1. Il valore di rilevazione di valutazione dell'opera è stato stabilito in base al D.Lgs. n. 118/2011 art. 10, comma 1. |  |
| 2388   | Infrastrutture telematiche  | 1.2.2.02.09.09.001   | Indisponibile   | Infrastrutture Telematiche | PG        | SANT'ANTOLIA DI NARCO e ALTRI   |           | 01/01/2017           |   |                              | ALTRO                           | 0,00   | 0,00  | 0,00                             | 753.842,94  | 0,00                             | 753.842,94   | 0,00   | REGIONE                       | Tutti i fabbricati sono stati acquisiti in base al D.Lgs. n. 118/2011 art. 10, comma 1. Il valore di rilevazione di valutazione dell'opera è stato stabilito in base al D.Lgs. n. 118/2011 art. 10, comma 1. |  |
| 2387   | Infrastrutture telematiche  | 1.2.2.02.09.09.001   | Indisponibile   | Infrastrutture Telematiche | PG        | SANT'ANTOLIA DI NARCO e ALTRI   |           | 01/01/2017           |   |                              | ALTRO                           | 0,00   | 0,00  | 0,00                             | 623.499,73  | 0,00                             | 623.499,73   | 0,00   | REGIONE                       | Tutti i fabbricati sono stati acquisiti in base al D.Lgs. n. 118/2011 art. 10, comma 1. Il valore di rilevazione di valutazione dell'opera è stato stabilito in base al D.Lgs. n. 118/2011 art. 10, comma 1. |  |
| 2376   | Infrastrutture telematiche  | 1.2.2.02.09.09.001   | Indisponibile   | Infrastrutture Telematiche | PG        | SPOLETO e ALTRI   |           | 01/01/2017           |   |                              | ALTRO                           | 0,00   | 0,00  | 0,00                             | 214.122,70  | 0,00                             | 214.122,70   | 0,00   | REGIONE                       | Tutti i fabbricati sono stati acquisiti in base al D.Lgs. n. 118/2011 art. 10, comma 1. Il valore di rilevazione di valutazione dell'opera è stato stabilito in base al D.Lgs. n. 118/2011 art. 10, comma 1. |  |
| 2377   | Infrastrutture telematiche  | 1.2.2.02.09.09.001   | Indisponibile   | Infrastrutture Telematiche | TR        | TERNI e ALTRI   |           | 01/01/2017           |   |                              | ALTRO                           | 0,00   | 0,00  | 0,00                             | 263.179,92  | 0,00                             | 263.179,92   | 0,00   | REGIONE                       | Tutti i fabbricati sono stati acquisiti in base al D.Lgs. n. 118/2011 art. 10, comma 1. Il valore di rilevazione di valutazione dell'opera è stato stabilito in base al D.Lgs. n. 118/2011 art. 10, comma 1. |  |
| 2389   | Infrastrutture telematiche  | 1.2.2.02.09.09.001   | Indisponibile   | Infrastrutture Telematiche | PG        | UMBERTIDE e ALTRI   |           | 01/01/2017           |   |                              | ALTRO                           | 0,00   | 0,00  | 0,00                             | 3.323.988,34  | 0,00                             | 3.323.988,34                                       | 0,00   | REGIONE                       | Tutti i fabbricati sono stati acquisiti in base al D.Lgs. n. 118/2011 art. 10, comma 1. Il valore di rilevazione di valutazione dell'opera è stato stabilito in base al D.Lgs. n. 118/2011 art. 10, comma 1. |  |
| 2390   | Infrastrutture Domaniali  | 1.2.2.01.01.01.001   | Domaniale   | Infrastrutture Telematiche | PG        | PERUGIA   |           | 13/11/2009           |   |                              | TRASFERIMENTO A TITOLO GRATUITO | 0,00   | 18.047.976,96   | 0,00                             | 18.047.976,96   | 0,00                             | 18.047.976,96                                      | 0,00   | PROVINCIA                     | Trasferimento a titolo gratuito dalla società Umbria Telematica S.p.A. alla società di gestione Umbria Telematica S.p.A. in base al D.Lgs. n. 118/2011 art. 10, comma 1.                                     |  |
| 2381   | Infrastrutture Domaniali  | 1.2.2.01.01.01.001   | Domaniale   | Infrastrutture Telematiche | TR        | TERNI   |           | 13/11/2009           |   |                              | TRASFERIMENTO A TITOLO GRATUITO | 0,00   | 4.612.269,32  | 0,00                             | 4.612.269,32  | 0,00                             | 4.612.269,32                                       | 0,00   | PROVINCIA                     | Trasferimento a titolo gratuito dalla società Umbria Telematica S.p.A. alla società di gestione Umbria Telematica S.p.A. in base al D.Lgs. n. 118/2011 art. 10, comma 1.                                     |  |
| 2383   | Infrastrutture Domaniali  | 1.2.2.01.01.01.001   | Domaniale   | Infrastrutture Telematiche | PG        | PERUGIA   |           | 24/07/2007           |   |                              | DEVOLUZIONE                     | 0,00   | 10.137.543,38   | 0,00                             | 10.137.543,38   | 0,00                             | 10.137.543,38                                      | 0,00   | UMBRIA TPL E MOBILITA' S.P.A. | Infrastrutture devolute alla società Umbria Telematica S.p.A. in base al D.Lgs. n. 118/2011 art. 10, comma 1.  |  |
| 2392   | Infrastrutture Domaniali  | 1.2.2.01.01.01.001   | Domaniale   | Infrastrutture Telematiche | TR-PG     | SAN GIUSTINO, CITTÀ CASTELLO, UMBER TIDE, PERUGIA, DE RUTA, FRAZZANO, TODINA, MONTE CASTELLO DI VEGIO, ODI JARAS, MARTANA, ACQUA SPARTA, MONTECASSIANO, GEMINI, TERNI |           | 24/07/2007           |   |                              | DEVOLUZIONE                     | 0,00   | 99.370.470,14   | 0,00                             | 99.370.470,14   | 0,00                             | 99.370.470,14                                      | 0,00   | UMBRIA TPL E MOBILITA' S.P.A. | Infrastrutture devolute alla società Umbria Telematica S.p.A. in base al D.Lgs. n. 118/2011 art. 10, comma 1.  |  |
| <b>Totale €</b>  |   |  |   |                            |           |   |           |                      |   |                              |                                 | <b>166.706.663,30</b>  | <b>164.363.236,67</b>                                     | <b>41.899.030,45</b>             | <b>193.767.698,00</b>                                     | <b>14.974.536,53</b>             | <b>38.279.267,97</b>                               |  |                               |  |  |

Legenda:

- Fabbricati con nuova valutazione
- Fabbricati con costi straordinari/investimenti inseriti nel 2017
- Fabbricati con variazioni catastali
- Fabbricati con Decreto di vincolo - Inserimento/Aggiornamento anno 2017
- Fabbricati da Classificazione a Classificazione
- Infrastrutture ricognizione straordinaria
- Diritto reale di godimento
- Variazioni scorporo terreni

## FABBRICATI CON DATI CATASTALI

Sviluppumbria S.p.A

| Codice Immobile | Classificazione Bene | Denominazione del fabbricato                               | Provincia | Comune | Identificativi Catastali |         |     |          | D.Lgs 118/2011 |                               | Note               |
|-----------------|----------------------|--|-----------|--------|--------------------------|---------|-----|----------|----------------|-------------------------------|--------------------|
|                 |                      |  |           |        | Codice UI                | Catasto | Fg. | Part.lla | Subalterno     | Classif. Piano Conti          |                    |
| 2026            | Demaniale            | MAGAZZINO DI PIAN DELLA PIEVE SS 444 DEL SUBASIO KM 29+700 | Pg        | Assisi | 170                      | F       | 93  | 231      |                | Altri Beni Immobili Demaniali | 1.2.2.01.02.01.001 |
| 2027            | Demaniale            | MAGAZZINO DI VIOLE DI ASSISI KM 13+400                     | Pg        | Assisi | 169                      | F       | 145 | 1334     |                | Altri Beni Immobili Demaniali | 1.2.2.01.02.01.001 |
| 232             | Disponibile          | BANDITA PICCOLA - ABITAZIONE                               | Pg        | Assisi | 113                      | F       | 66  | 15       |                | Fabbricati ad uso abitativo   | 1.2.2.02.09.01.001 |
| 335             | Disponibile          | BANDITELLA DI BANDITA - F1- MINI APPARTAMENTI (n°8)        | Pg        | Assisi | 3052                     | F       | 45  | 38       | 9(38)          | Fabbricati ad uso abitativo   | 1.2.2.02.09.01.001 |
|                 |                      |  |           |        | 3054                     | F       | 45  | 38       | 11(38)         | Fabbricati ad uso abitativo   | 1.2.2.02.09.01.001 |
|                 |                      |  |           |        | 98                       | F       | 45  | 38       | 16(38)         | Fabbricati ad uso abitativo   | 1.2.2.02.09.01.001 |
|                 |                      |  |           |        | 3049                     | F       | 45  | 38       | 19(38)         | Fabbricati ad uso abitativo   | 1.2.2.02.09.01.001 |
|                 |                      |  |           |        | 3048                     | F       | 45  | 38       | 18(38)         | Fabbricati ad uso abitativo   | 1.2.2.02.09.01.001 |
|                 |                      |  |           |        | 3047                     | F       | 45  | 38       | 17(38)         | Fabbricati ad uso abitativo   | 1.2.2.02.09.01.001 |
|                 |                      |  |           |        | 3050                     | F       | 45  | 38       | 20(38)         | Fabbricati ad uso abitativo   | 1.2.2.02.09.01.001 |
|                 |                      |  |           |        | 97                       | F       | 45  | 38       | 15(38)         | Fabbricati ad uso abitativo   | 1.2.2.02.09.01.001 |
|                 |                      |  |           |        | 3053                     | F       | 45  | 38       | 10(38)         | Fabbricati ad uso abitativo   | 1.2.2.02.09.01.001 |
|                 |                      |  |           |        | 3051                     | F       | 45  | 38       | 21(38)         | Fabbricati ad uso abitativo   | 1.2.2.02.09.01.001 |
|                 |                      |  |           |        | 96                       | F       | 45  | 38       | 14(38)         | Fabbricati ad uso abitativo   | 1.2.2.02.09.01.001 |
| 333             | Disponibile          | BANDITELLA DI BANDITA - F2 -MINI APPARTAMENTI (n°2)        | Pg        | Assisi | 3057                     | F       | 45  | 38       | 13(38)         | Fabbricati ad uso abitativo   | 1.2.2.02.09.01.001 |
|                 |                      |  |           |        | 3056                     | F       | 45  | 38       | 12(38)         | Fabbricati ad uso abitativo   | 1.2.2.02.09.01.001 |
| 334             | Disponibile          | BANDITELLA DI BANDITA - F3 FIENILE SEMI-RUDERE             | Pg        | Assisi | 99                       | F       | 45  | 38       | 22(38)         | Beni immobili n.a.c.          | 1.2.2.02.09.99.999 |
| 336             | Disponibile          | BANDITELLA DI BANDITA - F4 RUDERE                          | Pg        | Assisi | 93                       | F       | 45  | 38       | 2(38)          | Beni immobili n.a.c.          | 1.2.2.02.09.99.999 |
|                 |                      |  |           |        | 94                       | F       | 45  | 38       | 3(38)          | Beni immobili n.a.c.          | 1.2.2.02.09.99.999 |
|                 |                      |  |           |        | 95                       | F       | 45  | 38       | 4(38)          | Beni immobili n.a.c.          | 1.2.2.02.09.99.999 |
| 263             | Disponibile          | CANONICA - F1 - MINIAPPARTAMENTI (N.7)                     | Pg        | Assisi | 104                      | F       | 45  | 304      | 5(304)         | Fabbricati ad uso abitativo   | 1.2.2.02.09.01.001 |
|                 |                      |  |           |        | 105                      | F       | 45  | 304      | 6(304)         | Fabbricati ad uso abitativo   | 1.2.2.02.09.01.001 |
|                 |                      |  |           |        | 102                      | F       | 45  | 304      | 3(304)         | Fabbricati ad uso abitativo   | 1.2.2.02.09.01.001 |
|                 |                      |  |           |        | 101                      | F       | 45  | 304      | 2(304)         | Fabbricati ad uso abitativo   | 1.2.2.02.09.01.001 |
|                 |                      |  |           |        | 100                      | F       | 45  | 304      | 1(304)         | Fabbricati ad uso abitativo   | 1.2.2.02.09.01.001 |
|                 |                      |  |           |        | 106                      | F       | 45  | 304      | 7(304)         | Fabbricati ad uso abitativo   | 1.2.2.02.09.01.001 |
|                 |                      |  |           |        | 103                      | F       | 45  | 304      | 4(304)         | Fabbricati ad uso abitativo   | 1.2.2.02.09.01.001 |

FABBRICATI CON DATI CATASTALI

| Codice Immobile | Classificazione Bene | Denominazione del fabbricato                         | Provincia | Comune | Identificativi Catastali |         |     |          | D.Lgs 118/2011 |   | Note               |
|-----------------|----------------------|--|-----------|--------|--------------------------|---------|-----|----------|----------------|---|--------------------|
|                 |                      |  |           |        | Codice UI                | Catasto | Fg. | Part.lla | Subalterno     | Classif. Piano Conti  |                    |
| 264             | Disponibile          | CANONICA - F2 - FIENILE SEMI-RUDERE                  | Pg        | Assisi | 108                      | F       | 45  | 345      |                | Beni immobili n.a.c.  | 1.2.2.02.09.99.999 |
| 1983            | Disponibile          | CANONICA - F3  | Pg        | Assisi | 107                      | F       | 45  | 305      |                | Beni immobili n.a.c.  | 1.2.2.02.09.99.999 |
| 2108            | Indisponibile        | ACQUE MINERALI - Via Santureggio p.lla 184           | Pg        | Assisi | 136                      | F       | 103 | 184      |                | Infrastrutture idrauliche   | 1.2.2.02.09.10.001 |
| 2109            | Indisponibile        | ACQUE MINERALI - Via Santureggio p.lla 244           | Pg        | Assisi | 137                      | F       | 103 | 244      |                | Infrastrutture idrauliche   | 1.2.2.02.09.10.001 |
| 835             | Indisponibile        | BANDITA CILLENI                                      | Pg        | Assisi | 88                       | F       | 66  | 12,13    | 2(12)          | Fabbricati ad uso commerciale e istituzionale di valore culturale, storico ed artistico | 1.2.2.02.10.02.001 |
| 85              | Indisponibile        | BANDITELLA DI NOTIANO - ABITAZIONE                   | Pg        | Assisi | 152                      | F       | 149 | 11       | 1(11)          | Fabbricati ad uso abitativo   | 1.2.2.02.09.01.001 |
|                 |                      |  |           |        | 153                      | F       | 149 | 11       | 2(11)          | Fabbricati ad uso abitativo   | 1.2.2.02.09.01.001 |
|                 |                      |  |           |        | 154                      | F       | 149 | 11       | 3(11)          | Fabbricati ad uso abitativo   | 1.2.2.02.09.01.001 |
|                 |                      |  |           |        | 155                      | F       | 149 | 11       | 4(11)          | Fabbricati ad uso abitativo   | 1.2.2.02.09.01.001 |
| 84              | Indisponibile        | BARACCA DI CIBROCCOLO                                | Pg        | Assisi | 3313                     | T       | 110 | 1        |                | Fabbricati ad uso commerciale e istituzionale   | 1.2.2.02.09.02.001 |
| 187             | Indisponibile        | CAPANNE - F1 ABITAZIONE                              | Pg        | Assisi | 114                      | F       | 67  | 120      | 5(120)         | Fabbricati ad uso abitativo   | 1.2.2.02.09.01.001 |
|                 |                      |  |           |        | 115                      | F       | 67  | 120      | 6(120)         | Fabbricati ad uso abitativo   | 1.2.2.02.09.01.001 |
| 1458            | Indisponibile        | CAPANNE - F2 ANNESSO                                 | Pg        | Assisi | 116                      | F       | 67  | 120      | 7(120)         | Fabbricati rurali   | 1.2.2.02.09.05.001 |
| 746             | Indisponibile        | CARCERELLE - Magazzino                               | Pg        | Assisi | 148                      | F       | 129 | 20       |                | Fabbricati ad uso commerciale e istituzionale   | 1.2.2.02.09.02.001 |
| 158             | Indisponibile        | CASA PIOMBINO - Uffici Sede Ente Parco Monte Subasio | Pg        | Assisi | 142                      | F       | 108 | 20       |                | Fabbricati ad uso abitativo   | 1.2.2.02.09.01.001 |
| 535             | Indisponibile        | CASA SANTA LUCIA 1 - F1 FIENILE                      | Pg        | Assisi | 118                      | F       | 66  | 204      |                | Beni immobili n.a.c.  | 1.2.2.02.09.99.999 |
| 537             | Indisponibile        | CASA SANTA LUCIA 1 - F2 STALLA                       | Pg        | Assisi | 119                      | F       | 66  | 205      |                | Fabbricati rurali   | 1.2.2.02.09.05.001 |
| 538             | Indisponibile        | CASA SANTA LUCIA 1 - F3 STALLA                       | Pg        | Assisi | 120                      | F       | 66  | 206      |                | Fabbricati rurali   | 1.2.2.02.09.05.001 |
| 540             | Indisponibile        | CASA SANTA LUCIA 1 - F4 RUDERE                       | Pg        | Assisi | 121                      | F       | 66  | 207      |                | Fabbricati rurali   | 1.2.2.02.09.05.001 |
| 542             | Indisponibile        | CASA SANTA LUCIA 1 - F5 STALLA                       | Pg        | Assisi | 122                      | F       | 66  | 208      |                | Fabbricati rurali   | 1.2.2.02.09.05.001 |
| 646             | Indisponibile        | CASACCIO - ABITAZIONE                                | Pg        | Assisi | 112                      | F       | 44  | 58       | 3(58)          | Fabbricati ad uso abitativo   | 1.2.2.02.09.01.001 |
|                 |                      |  |           |        | 111                      | F       | 44  | 58       | 2(58)          | Fabbricati ad uso abitativo   | 1.2.2.02.09.01.001 |
|                 |                      |  |           |        | 110                      | F       | 44  | 58       | 1(58)          | Fabbricati ad uso abitativo   | 1.2.2.02.09.01.001 |
| 86              | Indisponibile        | CERQUA GROSSA I                                      | Pg        | Assisi | 134                      | F       | 150 | 9        |                | Beni immobili n.a.c.  | 1.2.2.02.09.99.999 |

FABBRICATI CON DATI CATASTALI

| Codice Immobile | Classificazione Bene | Denominazione del fabbricato                     | Provincia | Comune | Identificativi Catastali |         |     |           | D.Lgs 118/2011 |  | Note               |  |
|-----------------|----------------------|--|-----------|--------|--------------------------|---------|-----|-----------|----------------|--|--------------------|--|
|                 |                      |  |           |        | Codice UI                | Catasto | Fg. | Part.Illa | Subalterno     | Classif. Piano Conti   |                    | Codice Piano Conti   |
| 1982            | Indisponibile        | CONSERVONE ACQUA                                 | Pg        | Assisi | 164                      | F       | 45  | 337       |                |  | 1.2.2.02.09.10.001 | Infrastrutture idrauliche  |
| 1979            | Indisponibile        | CONSERVONE ACQUA                                 | Pg        | Assisi | 166                      | F       | 134 | 337       |                |  | 1.2.2.02.09.10.001 | Infrastrutture idrauliche  |
| 1981            | Indisponibile        | CONSERVONE ACQUA FRAZIONE SANTA MARIA DI LIGNANO | Pg        | Assisi | 109                      | F       | 45  | 347       |                |  | 1.2.2.02.09.10.001 | Infrastrutture idrauliche  |
| 173             | Indisponibile        | FONTE BREGNO - RIFUGIO                           | Pg        | Assisi | 89                       | F       | 166 | 102,103   |                |  | 1.2.2.02.09.02.001 | Fabbricati ad uso commerciale e istituzionale                      |
| 167             | Indisponibile        | I MULINI - RUDERE                                | Pg        | Assisi | 2115                     | F       | 150 | 259       |                |  | 1.2.2.02.09.99.999 | Beni immobili n.a.c.   |
| 1099            | Indisponibile        | IL CASTELLACCIO - DRAOLI                         | Pg        | Assisi | 2106                     | F       | 169 | 559       |                |  | 1.2.2.02.09.99.999 | Beni immobili n.a.c.   |
| 1097            | Indisponibile        | IL CASTELLACCIO - S. ANTONIO                     | Pg        | Assisi | 2107                     | F       | 169 | 558       |                |  | 1.2.2.02.09.99.999 | Beni immobili n.a.c.   |
| 83              | Indisponibile        | LA CASTELLANA - ABITAZIONE                       | Pg        | Assisi | 123                      | F       | 96  | 72        | 1(72)          | Fabbricati ad uso abitativo  | 1.2.2.02.09.01.001 | Fabbricati ad uso abitativo  |
|                 |                      |  |           |        | 125                      | F       | 96  | 72        | 3(72)          | Fabbricati ad uso abitativo  | 1.2.2.02.09.01.001 | Fabbricati ad uso abitativo  |
|                 |                      |  |           |        | 124                      | F       | 96  | 72        | 2(72)          | Fabbricati ad uso abitativo  | 1.2.2.02.09.01.001 | Fabbricati ad uso abitativo  |
| 836             | Indisponibile        | LA FORNACE 1 - F1 RUDERE                         | Pg        | Assisi | 150                      | F       | 45  | 102       | 1(102)         | Beni immobili n.a.c.   | 1.2.2.02.09.99.999 | Beni immobili n.a.c.   |
|                 |                      |  |           |        | 151                      | F       | 45  | 102       | 2(102)         | Beni immobili n.a.c.   | 1.2.2.02.09.99.999 | Beni immobili n.a.c.   |
| 345             | Indisponibile        | LA FORNACE 1 - F2 FIENILE                        | Pg        | Assisi | 149                      | F       | 45  | 100       |                | Beni immobili di valore culturale, storico ed artistico n.a.c.     | 1.2.2.02.10.99.999 | Beni immobili di valore culturale, storico ed artistico n.a.c.     |
| 255             | Indisponibile        | LE MANDRIE - MAGAZZINO                           | Pg        | Assisi | 145                      | F       | 110 | 14        |                | Beni immobili di valore culturale, storico ed artistico n.a.c.     | 1.2.2.02.10.99.999 | Beni immobili di valore culturale, storico ed artistico n.a.c.     |
| 80              | Indisponibile        | LE MONTERELLE - F1                               | Pg        | Assisi | 128                      | F       | 83  | 102       |                | Beni immobili n.a.c.   | 1.2.2.02.09.99.999 | Beni immobili n.a.c.   |
| 81              | Indisponibile        | LE MONTERELLE - F2                               | Pg        | Assisi | 127                      | F       | 83  | 5         |                | Beni immobili n.a.c.   | 1.2.2.02.09.99.999 | Beni immobili n.a.c.   |
| 188             | Indisponibile        | LE MONTERELLE - F3                               | Pg        | Assisi | 132                      | F       | 84  | 65        |                | Beni immobili n.a.c.   | 1.2.2.02.09.99.999 | Beni immobili n.a.c.   |
| 189             | Indisponibile        | LE MONTERELLE - F4 CHIESA                        | Pg        | Assisi | 133                      | F       | 84  | 67        |                | Opere destinate al culto di valore culturale, storico ed artistico | 1.2.2.02.10.04.001 | Opere destinate al culto di valore culturale, storico ed artistico |
| 2111            | Indisponibile        | Loc. Fossa Rotonda snc piano T                   | Pg        | Assisi | 157                      | F       | 132 | 2         |                | Infrastrutture idrauliche  | 1.2.2.02.09.10.001 | Infrastrutture idrauliche  |
| 73              | Indisponibile        | MALFORE 1 - F1 UNITA' COLLABENTE                 | Pg        | Assisi | 126                      | F       | 82  | 32        |                | Beni immobili n.a.c.   | 1.2.2.02.09.99.999 | Beni immobili n.a.c.   |
| 208             | Indisponibile        | MORTARO- OSSERVATORIO MONTE SUBASIO              | Pg        | Assisi | 158                      | F       | 148 | 43        | 1(43)          | Infrastrutture telematiche   | 1.2.2.02.09.09.001 | Infrastrutture telematiche   |
|                 |                      |  |           |        | 159                      | F       | 148 | 43        | 2(43)          | Infrastrutture telematiche   | 1.2.2.02.09.09.001 | Infrastrutture telematiche   |
|                 |                      |  |           |        | 160                      | F       | 148 | 43        | 3(43)          | Infrastrutture telematiche   | 1.2.2.02.09.09.001 | Infrastrutture telematiche   |
| 181             | Indisponibile        | NOTIANO 1 - F1                                   | Pg        | Assisi | 90                       | F       | 135 | 62,66     | 2(62), 2(66)   | Beni immobili di valore culturale, storico ed artistico n.a.c.     | 1.2.2.02.10.99.999 | Beni immobili di valore culturale, storico ed artistico n.a.c.     |
|                 |                      |  |           |        | 161                      | F       | 135 | 62        | 1(62)          | Beni immobili di valore culturale, storico ed artistico n.a.c.     | 1.2.2.02.10.99.999 | Beni immobili di valore culturale, storico ed artistico n.a.c.     |
| 183             | Indisponibile        | NOTIANO 1 - F2 PORZ RUR FP                       | Pg        | Assisi | 3316                     | T       | 135 | 67        | 67:2           | Beni immobili di valore culturale, storico ed artistico n.a.c.     | 1.2.2.02.10.99.999 | Beni immobili di valore culturale, storico ed artistico n.a.c.     |

## FABBRICATI CON DATI CATASTALI

| Codice Immobile | Classificazione Bene | Denominazione del fabbricato              | Provincia | Comune       | Identificativi Catastali |         |     |          | D.Lgs 118/2011 |   | Note               |
|-----------------|----------------------|---|-----------|--------------|--------------------------|---------|-----|----------|----------------|---|--------------------|
|                 |                      |   |           |              | Codice UI                | Catasto | Fg. | Part.lla | Subalterno     | Classif. Piano Conti  |                    |
| 1451            | Indisponibile        | NOTIANO 2 - ABITAZIONE                    | Pg        | Assisi       | 91                       | F       | 135 | 59,60    | 2(59)          | Fabbricati ad uso abitativo   | 1.2.2.02.09.01.001 |
| 817             | Indisponibile        | PIANACCI - ABITAZIONE RURALE              | Pg        | Assisi       | 135                      | F       | 98  | 2        |                | Beni immobili n.a.c.  | 1.2.2.02.09.99.999 |
| 1980            | Indisponibile        | RIFUGIO - LOC. MACCHIONE                  | Pg        | Assisi       | 165                      | F       | 114 | 134      |                | Fabbricati ad uso commerciale e istituzionale   | 1.2.2.02.09.02.001 |
| 88              | Indisponibile        | RIFUGIO DEL BRECCIARO                     | Pg        | Assisi       | 143                      | F       | 109 | 3        |                | Fabbricati ad uso commerciale e istituzionale   | 1.2.2.02.09.02.001 |
| 789             | Indisponibile        | RIFUGIO II - MAGAZZINO                    | Pg        | Assisi       | 162                      | F       | 147 | 5        |                | Fabbricati ad uso commerciale e istituzionale di valore culturale, storico ed artistico | 1.2.2.02.10.02.001 |
| 89              | Indisponibile        | RIFUGIO VALLONICA - F1 MAGAZZINO          | Pg        | Assisi       | 146                      | F       | 111 | 7        |                | Fabbricati ad uso commerciale e istituzionale di valore culturale, storico ed artistico | 1.2.2.02.10.02.001 |
| 2112            | Indisponibile        | RIPIETTORE RAI - Loc. Boisella            | Pg        | Assisi       | 163                      | F       | 164 | 901      |                | Infrastrutture telematiche  | 1.2.2.02.09.09.001 |
| 2327            | Indisponibile        | RUOZI - Pertinza                          | Pg        | Assisi       | 3314                     | T       | 115 | 7        |                | Infrastrutture idrauliche   | 1.2.2.02.09.10.001 |
| 206             | Indisponibile        | STAZZI - RIFUGIO                          | Pg        | Assisi       | 144                      | F       | 110 | 8        |                | Fabbricati ad uso commerciale e istituzionale   | 1.2.2.02.09.02.001 |
| 185             | Indisponibile        | TORGIOVANNETTI 1 - ABITAZIONE RURALE      | Pg        | Assisi       | 139                      | F       | 108 | 10       | 1(10)          | Fabbricati ad uso commerciale e istituzionale   | 1.2.2.02.09.02.001 |
|                 |                      |   |           |              | 141                      | F       | 108 | 10       | 3(10)          | Fabbricati ad uso commerciale e istituzionale   | 1.2.2.02.09.02.001 |
|                 |                      |   |           |              | 140                      | F       | 108 | 10       | 2(10)          | Fabbricati ad uso commerciale e istituzionale   | 1.2.2.02.09.02.001 |
| 186             | Indisponibile        | TORGIOVANNETTI 2 - MAGAZZINO              | Pg        | Assisi       | 138                      | F       | 108 | 6        |                | Beni immobili di valore culturale, storico ed artistico n.a.c.                          | 1.2.2.02.10.99.999 |
| 160             | Indisponibile        | TRE FONTANE - ABITAZIONE RURALE           | Pg        | Assisi       | 156                      | F       | 131 | 30       |                | Fabbricati ad uso abitativo   | 1.2.2.02.09.01.001 |
| 2110            | Indisponibile        | VASCA PER RACCOLTA ACQUA                  | Pg        | Assisi       | 3399                     | F       | 114 | 102      |                | Infrastrutture idrauliche   | 1.2.2.02.09.10.001 |
| 75              | Indisponibile        | ZAMPITTO - ABITAZIONE                     | Pg        | Assisi       | 131                      | F       | 84  | 10       | 3(10)          | Fabbricati ad uso abitativo   | 1.2.2.02.09.01.001 |
|                 |                      |   |           |              | 130                      | F       | 84  | 10       | 2(10)          | Fabbricati ad uso abitativo   | 1.2.2.02.09.01.001 |
|                 |                      |   |           |              | 129                      | F       | 84  | 10       | 1(10)          | Fabbricati ad uso abitativo   | 1.2.2.02.09.01.001 |
| 1989            | Demaniale            | CASA CANTONIERA DI CAMPIGLIONE KM 5+535   | Pg        | Bastia Umbra | 1                        | F       | 5   | 192      | 3(192)         | Altri Beni Immobili Demaniali   | 1.2.2.01.02.01.001 |
|                 |                      |   |           |              | 3                        | F       | 5   | 192      | 5(192)         | Altri Beni Immobili Demaniali   | 1.2.2.01.02.01.001 |
|                 |                      |   |           |              | 2                        | F       | 5   | 192      | 4(192)         | Altri Beni Immobili Demaniali   | 1.2.2.01.02.01.001 |
| 166             | Indisponibile        | COLONIA S.LUCIA - F1 CIRCOLO RICREATIVO   | Pg        | Bastia Umbra | 4                        | F       | 9   | 254      | 2(254)         | Fabbricati ad uso commerciale e istituzionale   | 1.2.2.02.09.02.001 |
| 165             | Indisponibile        | COLONIA S.LUCIA - F2 SEDE WWF E MAGAZZINI | Pg        | Bastia Umbra | 5                        | F       | 9   | 254      | 3(254)         | Fabbricati ad uso commerciale e istituzionale   | 1.2.2.02.09.02.001 |

FABBRICATI CON DATI CATASTALI

| Codice Immobile | Classificazione Bene | Denominazione del fabbricato                | Provincia | Comune                | Identificativi Catastali |         |     |             | D.Lgs 118/2011 |  | Note               |
|-----------------|----------------------|---|-----------|-----------------------|--------------------------|---------|-----|-------------|----------------|--|--------------------|
|                 |                      |   |           |                       | Codice UI                | Catasto | Fg. | Part.lla    | Subalterno     | Classif. Piano Conti   |                    |
| 256             | Indisponibile        | EX CONVENTO S.ANTONIO                       | Pg        | Beitona               | 8                        | F       | 17  | 97          | 5(97)          | Beni immobili di valore culturale, storico ed artistico n.a.c. | 1.2.2.02.10.99.999 |
|                 |                      |   |           |                       | 9                        | F       | 17  | 97          | 6(97)          | Beni immobili di valore culturale, storico ed artistico n.a.c. | 1.2.2.02.10.99.999 |
|                 |                      |   |           |                       | 10                       | F       | 17  | 97          | 7(97)          | Beni immobili di valore culturale, storico ed artistico n.a.c. | 1.2.2.02.10.99.999 |
|                 |                      |   |           |                       | 6                        | F       | 17  | 97          | 2(97)          | Beni immobili di valore culturale, storico ed artistico n.a.c. | 1.2.2.02.10.99.999 |
|                 |                      |   |           |                       | 7                        | F       | 17  | 97          | 4(97)          | Beni immobili di valore culturale, storico ed artistico n.a.c. | 1.2.2.02.10.99.999 |
| 2330            | Indisponibile        | SEDE RAPPRESENTANZA REGIONALE BRUXELLES     | Pg        | Bruxelles             | 3319                     | F       | 548 | 5           |                | Fabbricati ad uso commerciale e istituzionale                  | 1.2.2.02.09.02.001 |
| 2193            | Demaniale            | EX ANAS - Bagni Pubblici s.s. 3 km. 138+400 | Pg        | Campello Sul Clitunno | 2000                     | T       | 21  | 306         |                | Altri Beni Immobili Demaniali                                  | 1.2.2.01.02.01.001 |
| 1100            | Indisponibile        | IL CASTELLACCIO - PESCI (Rudere)            | Pg        | Cannara               | 2001                     | F       | 11  | 976         |                | Beni immobili n.a.c.   | 1.2.2.02.09.99.999 |
| 2008            | Demaniale            | CASA CANTONIERA DI CASCIA SS 320 KM 21+960  | Pg        | Cascia                | 12                       | F       | 53  | 794         |                | Altri Beni Immobili Demaniali                                  | 1.2.2.01.02.01.001 |
|                 |                      |   |           |                       | 11                       | F       | 53  | 300.320.321 |                | Altri Beni Immobili Demaniali                                  | 1.2.2.01.02.01.001 |
| 2048            | Demaniale            | CASA CANTONIERA DI MOLA SS 320 KM 16 + 180  | Pg        | Cascia                | 14                       | F       | 41  | 23          |                | Altri Beni Immobili Demaniali                                  | 1.2.2.01.02.01.001 |
| 2007            | Demaniale            | CENTRO DI RACCOLTA DI CASCIA KM 21+960      | Pg        | Cascia                | 13                       | F       | 53  | 795         |                | Altri Beni Immobili Demaniali                                  | 1.2.2.01.02.01.001 |
| 2202            | Demaniale            | Casa Cantoniera di MUFFA S.S. 71 km 94+000  | Pg        | Castiglione Del Lago  | 21                       | F       | 118 | 158         | 4(158)         | Altri Beni Immobili Demaniali                                  | 1.2.2.01.02.01.001 |
|                 |                      |   |           |                       | 20                       | F       | 118 | 158         | 3(158)         | Altri Beni Immobili Demaniali                                  | 1.2.2.01.02.01.001 |
|                 |                      |   |           |                       | 19                       | F       | 118 | 158         | 2(158)         | Altri Beni Immobili Demaniali                                  | 1.2.2.01.02.01.001 |
|                 |                      |   |           |                       | 18                       | F       | 118 | 158         | 1(158)         | Altri Beni Immobili Demaniali                                  | 1.2.2.01.02.01.001 |
| 2207            | Demaniale            | C.C. di Borghetto S.S. 71 - km 109+550      | Pg        | Castiglione Del Lago  | 15                       | F       | 2   | 113,126     | 3(113)         | Altri Beni Immobili Demaniali                                  | 1.2.2.01.02.01.001 |
|                 |                      |   |           |                       | 16                       | F       | 2   | 113,127     | 4(113)         | Altri Beni Immobili Demaniali                                  | 1.2.2.01.02.01.001 |
|                 |                      |   |           |                       | 25                       | F       | 2   | 113         | 5(113)         | Altri Beni Immobili Demaniali                                  | 1.2.2.01.02.01.001 |

## FABBRICATI CON DATI CATASTALI

Sviluppumbria S.p.A

| Codice Immobile | Classificazione Bene | Denominazione del fabbricato                             | Provincia | Comune               | Identificativi Catastali |         |     |          | D.Lgs 118/2011                       |                      | Note |
|-----------------|----------------------|--|-----------|----------------------|--------------------------|---------|-----|----------|--------------------------------------|----------------------|------|
|                 |                      |  |           |                      | Codice UI                | Catasto | Fg. | Part.lla | Subalterno                           | Classif. Piano Conti |      |
| 2201            | Demaniale            | CC di Castiglione del Lago S.S. 71 km 101+176            | Pg        | Castiglione Del Lago | 23                       | F       | 59  | 256      | 2(256) Altri Beni Immobili Demaniali | 1.2.2.01.02.01.001   |      |
|                 |                      |  |           |                      | 24                       | F       | 59  | 256      | 3(256) Altri Beni Immobili Demaniali | 1.2.2.01.02.01.001   |      |
|                 |                      |  |           |                      | 22                       | F       | 59  | 256      | 1(256) Altri Beni Immobili Demaniali | 1.2.2.01.02.01.001   |      |
| 2205            | Demaniale            | IMMOBILE IMPIANTO IRRIGUO                                | Pg        | Castiglione Del Lago | 3215                     | F       | 100 | 528      | Altri Beni Immobili Demaniali        | 1.2.2.01.02.01.001   |      |
| 2206            | Demaniale            | IMMOBILE IMPIANTO IRRIGUO-LAGHETTO                       | Pg        | Castiglione Del Lago | 3216                     | F       | 116 | 515      | Altri Beni Immobili Demaniali        | 1.2.2.01.02.01.001   |      |
| 2203            | Demaniale            | IMPIANTO REGIONALE DISTRIBUZIONE ACQUA PER L'AGRICOLTURA | Pg        | Castiglione Del Lago | 28                       | F       | 74  | 811      | 2(811) Altri Beni Immobili Demaniali | 1.2.2.01.02.01.001   |      |
|                 |                      |  |           |                      | 27                       | F       | 74  | 811      | 1(811) Altri Beni Immobili Demaniali | 1.2.2.01.02.01.001   |      |
|                 |                      |  |           |                      | 29                       | F       | 74  | 811      | 3(811) Altri Beni Immobili Demaniali | 1.2.2.01.02.01.001   |      |
| 2036            | Demaniale            | Magazzino di PANICALE SS 71 Casentinese km 94+800        | Pg        | Castiglione Del Lago | 17                       | F       | 108 | 1142     | Infrastrutture Demaniali             | 1.2.2.01.01.01.001   |      |
| 1994            | Demaniale            | MAGAZZINO DI POZZUOLO S.S. 454 KM 9+600                  | Pg        | Castiglione Del Lago | 26                       | F       | 28  | 518      | Infrastrutture Demaniali             | 1.2.2.01.01.01.001   |      |
| 2208            | Demaniale            | PORTI LACUALI CASTIGLIONE DEL LAGO PL6                   | Pg        | Castiglione Del Lago | 2004                     | T       | 46  | 562      | Infrastrutture Demaniali             | 1.2.2.01.01.01.001   |      |
|                 |                      |  |           |                      | 2005                     | T       | 46  | 1457     | Infrastrutture Demaniali             | 1.2.2.01.01.01.001   |      |
|                 |                      |  |           |                      | 2003                     | T       | 46  | 556      | Infrastrutture Demaniali             | 1.2.2.01.01.01.001   |      |
| 2199            | Demaniale            | PORTO LACUALE CASTIGLIONE DEL LAGO - PL6                 | Pg        | Castiglione Del Lago | 2002                     | T       | 46  | 379      | Infrastrutture Demaniali             | 1.2.2.01.01.01.001   |      |
| 2210            | Demaniale            | MAGAZZINO DI BORGO CERRETO KM 46+800                     | Pg        | Cerreto Di Spoleto   | 31                       | F       | 35  | 611      | Altri Beni Immobili Demaniali        | 1.2.2.01.02.01.001   |      |
| 2209            | Demaniale            | MAGAZZINO DI CERRETO KM 23+500                           | Pg        | Cerreto Di Spoleto   | 30                       | F       | 14  | 524      | Altri Beni Immobili Demaniali        | 1.2.2.01.02.01.001   |      |
| 2213            | Demaniale            | CC DI MUSIGNANO KM 77+925                                | Pg        | Citta' Della Pieve   | 33                       | F       | 44  | 151      | 2(151) Altri Beni Immobili Demaniali | 1.2.2.01.02.01.001   |      |
|                 |                      |  |           |                      | 34                       | F       | 44  | 151      | 3(151) Altri Beni Immobili Demaniali | 1.2.2.01.02.01.001   |      |
|                 |                      |  |           |                      | 35                       | F       | 44  | 151      | 4(151) Altri Beni Immobili Demaniali | 1.2.2.01.02.01.001   |      |
|                 |                      |  |           |                      | 32                       | F       | 44  | 151      | 1(151) Altri Beni Immobili Demaniali | 1.2.2.01.02.01.001   |      |
| 2215            | Demaniale            | FRONTE DIACCIANO   | Pg        | Citta' Della Pieve   | 41                       | F       | 63  | 79       | 3(79) Altri Beni Immobili Demaniali  | 1.2.2.01.02.01.001   |      |
|                 |                      |  |           |                      | 40                       | F       | 63  | 79       | 2(79) Altri Beni Immobili Demaniali  | 1.2.2.01.02.01.001   |      |
|                 |                      |  |           |                      | 39                       | F       | 63  | 79       | 1(79) Altri Beni Immobili Demaniali  | 1.2.2.01.02.01.001   |      |

## FABBRICATI CON DATI CATASTALI

Sviluppumbria S.p.A

| Codice Immobile | Classificazione Bene | Denominazione del fabbricato  | Provincia | Comune             | Identificativi Catastali |         |     |                  | D.Lgs 118/2011 |                               | Note               |
|-----------------|----------------------|---|-----------|--------------------|--------------------------|---------|-----|------------------|----------------|-------------------------------|--------------------|
|                 |                      |   |           |                    | Codice UI                | Catasto | Fg. | Part.lla         | Subalterno     | Classif. Piano Conti          |                    |
| 2022            | Demaniale            | MAGAZZINO DI CITTA' DELLA PIEVE SS 71 KM 75+830                           | Pg        | Citta' Della Pieve | 37                       | F       | 56  | 713              |                | Infrastrutture Demaniali      | 1.2.2.01.01.01.001 |
|                 |                      |   |           |                    | 38                       | F       | 66  | 650              |                | Infrastrutture Demaniali      | 1.2.2.01.01.01.001 |
| 2023            | Demaniale            | MAGAZZINO DI LE SELVE SS 220 PIEVAIOLA KM 34+120                          | Pg        | Citta' Della Pieve | 36                       | F       | 50  | 119              |                | Infrastrutture Demaniali      | 1.2.2.01.01.01.001 |
| 2216            | Demaniale            | SALCI - F1  | Pg        | Citta' Della Pieve | 42                       | F       | 104 | 64               |                | Altri Beni Immobili Demaniali | 1.2.2.01.02.01.001 |
| 2222            | Demaniale            | CASELLO FERROVIARIO KM 24+523   | Pg        | Citta' Di Castello | 217                      | F       | 131 | 102,22,23,32     |                | Altri Beni Immobili Demaniali | 1.2.2.01.02.01.001 |
| 1553            | Demaniale            | CASELLO FERROVIARIO KM 28+248 - ABITAZIONE                                | Pg        | Citta' Di Castello | 215                      | F       | 86  | 132,133,63,64,65 |                | Altri Beni Immobili Demaniali | 1.2.2.01.02.01.001 |
| 2232            | Demaniale            | CASELLO LOC. GARAVELLE KM. 20+633   | Pg        | Citta' Di Castello | 222                      | F       | 175 | 130,186,187      |                | Altri Beni Immobili Demaniali | 1.2.2.01.02.01.001 |
| 2235            | Demaniale            | CASELLO LOC. LUCARI KM. 17+758  | Pg        | Citta' Di Castello | 225                      | F       | 196 | 68,88,89,90      |                | Altri Beni Immobili Demaniali | 1.2.2.01.02.01.001 |
| 2233            | Demaniale            | CASELLO LOC. S. SECONDO KM 22+032   | Pg        | Citta' Di Castello | 223                      | F       | 155 | 12,146           |                | Altri Beni Immobili Demaniali | 1.2.2.01.02.01.001 |
| 2237            | Demaniale            | CC di Fraccano S.S. 257 Apecchiese KM. 14+400                             | Pg        | Citta' Di Castello | 246                      | F       | 56  | 49               | 3(49)          | Altri Beni Immobili Demaniali | 1.2.2.01.02.01.001 |
| 2236            | Demaniale            | Centro di Raccolta RIO SECCO S.S. 221 km 13+800                           | Pg        | Citta' Di Castello | 243                      | F       | 146 | 1086             | 1(1086)        | Altri Beni Immobili Demaniali | 1.2.2.01.02.01.001 |
|                 |                      |   |           |                    | 245                      | F       | 146 | 1086             | 3(1086)        | Altri Beni Immobili Demaniali | 1.2.2.01.02.01.001 |
|                 |                      |   |           |                    | 244                      | F       | 146 | 1086             | 2(1086)        | Altri Beni Immobili Demaniali | 1.2.2.01.02.01.001 |
| 2221            | Demaniale            | LOC. RIOSECCO KM 26+206   | Pg        | Citta' Di Castello | 216                      | F       | 109 | 10               | 1(10), 2(10)   | Altri Beni Immobili Demaniali | 1.2.2.01.02.01.001 |
| 2234            | Demaniale            | LOC. S. SECONDO KM 15+063   | Pg        | Citta' Di Castello | 224                      | F       | 242 | 305              | 1(305), 2(305) | Altri Beni Immobili Demaniali | 1.2.2.01.02.01.001 |
| 2047            | Demaniale            | MAGAZZINO DI CITTA' DI CASTELLO LOC. PONTE D'AVORIO SS 3 BIS KM 117 + 900 | Pg        | Citta' Di Castello | 242                      | F       | 217 | 43               |                | Infrastrutture Demaniali      | 1.2.2.01.01.01.001 |
| 2224            | Demaniale            | STAZIONE CANOSCIO/FABRECCE KM 13+636                                      | Pg        | Citta' Di Castello | 219                      | F       | 264 | 117,909,910      |                | Infrastrutture Demaniali      | 1.2.2.01.01.01.001 |
| 2223            | Demaniale            | STAZIONE CITTA' DI CASTELLO KM 22+876                                     | Pg        | Citta' Di Castello | 236                      | F       | 149 | 255              | 3(255)         | Infrastrutture Demaniali      | 1.2.2.01.01.01.001 |
|                 |                      |   |           |                    | 218                      | F       | 149 | 255,3222         | 2(255)         | Infrastrutture Demaniali      | 1.2.2.01.01.01.001 |
|                 |                      |   |           |                    | 238                      | F       | 149 | 255              | 5(255)         | Infrastrutture Demaniali      | 1.2.2.01.01.01.001 |
|                 |                      |   |           |                    | 241                      | F       | 149 | 1397             |                | Infrastrutture Demaniali      | 1.2.2.01.01.01.001 |
|                 |                      |   |           |                    | 237                      | F       | 149 | 255              | 4(255)         | Infrastrutture Demaniali      | 1.2.2.01.01.01.001 |
|                 |                      |   |           |                    | 239                      | F       | 149 | 255              | 6(255)         | Infrastrutture Demaniali      | 1.2.2.01.01.01.001 |
|                 |                      |   |           |                    | 235                      | F       | 149 | 255              | 1(255)         | Infrastrutture Demaniali      | 1.2.2.01.01.01.001 |
|                 |                      |   |           |                    | 240                      | F       | 149 | 3223             |                | Infrastrutture Demaniali      | 1.2.2.01.01.01.001 |

**FABBRICATI CON DATI CATASTALI**

| Codice Immobile | Classificazione Bene | Denominazione del fabbricato                             | Provincia | Comune             | Identificativi Catastali |         |     |             | D.Lgs 118/2011 |   | Note               |
|-----------------|----------------------|--|-----------|--------------------|--------------------------|---------|-----|-------------|----------------|---|--------------------|
|                 |                      |  |           |                    | Codice UI                | Catasto | Fg. | Part.Illa   | Subalterno     | Classif. Piano Conti  |                    |
| 2230            | Demaniale            | STAZIONE LOC. S. SECONDO KM. 15+978                      | Pg        | Citta' Di Castello | 221                      | F       | 242 | 180,181,902 |                | Altri Beni Immobili Demaniali   | 1.2.2.01.02.01.001 |
| 2226            | Demaniale            | STAZIONE LOC. TRESTINA KM 11+995                         | Pg        | Citta' Di Castello | 220                      | F       | 294 | 276,285,366 |                | Infrastrutture Demaniali  | 1.2.2.01.01.01.001 |
| 1453            | Disponibile          | CA' FARINO - Unita' Collabente                           | Pg        | Citta' Di Castello | 317                      | F       | 4   | 530         |                | Beni immobili di valore culturale, storico ed artistico n.a.c.        | 1.2.2.02.10.99.999 |
| 13              | Disponibile          | CAI FIRENZE I - F1 ABITAZIONE RURALE                     | Pg        | Citta' Di Castello | 3271                     | F       | 79  | 5           | 1(5)           | Fabbricati ad uso abitativo di valore culturale, storico ed artistico | 1.2.2.02.10.01.001 |
|                 |                      |  |           |                    | 305                      | F       | 79  | 5           | 5(5)           | Fabbricati ad uso abitativo di valore culturale, storico ed artistico | 1.2.2.02.10.01.001 |
|                 |                      |  |           |                    | 304                      | F       | 79  | 5           | 4(5)           | Fabbricati ad uso abitativo di valore culturale, storico ed artistico | 1.2.2.02.10.01.001 |
| 471             | Disponibile          | CAI FIRENZE I - F2 ABITAZIONE RURALE                     | Pg        | Citta' Di Castello | 3272                     | F       | 79  | 5           | 2(5)           | Beni immobili di valore culturale, storico ed artistico n.a.c.        | 1.2.2.02.10.99.999 |
| 472             | Disponibile          | CAI FIRENZE I - F3 ANNESSO                               | Pg        | Citta' Di Castello | 3273                     | F       | 79  | 5           | 3(5)           | Beni immobili di valore culturale, storico ed artistico n.a.c.        | 1.2.2.02.10.99.999 |
| 473             | Disponibile          | CAI FIRENZE I - F4 ANNESSO                               | Pg        | Citta' Di Castello | 3280                     | F       | 79  | 535         |                | Beni immobili di valore culturale, storico ed artistico n.a.c.        | 1.2.2.02.10.99.999 |
| 507             | Disponibile          | CAPANNE DI MONTE MAGGIORE - F1                           | Pg        | Citta' Di Castello | 2054                     | F       | 117 | 533         |                | Beni immobili di valore culturale, storico ed artistico n.a.c.        | 1.2.2.02.10.99.999 |
| 508             | Disponibile          | CAPANNE DI MONTE MAGGIORE - F2 Annesso Unita' Collabente | Pg        | Citta' Di Castello | 2053                     | F       | 117 | 532         |                | Beni immobili di valore culturale, storico ed artistico n.a.c.        | 1.2.2.02.10.99.999 |
| 589             | Disponibile          | CAPUZZA - F1 ABITAZIONE RURALE                           | Pg        | Citta' Di Castello | 309                      | F       | 119 | 501         | 2(601)         | Fabbricati ad uso abitativo di valore culturale, storico ed artistico | 1.2.2.02.10.01.001 |
|                 |                      |  |           |                    | 311                      | F       | 119 | 501         | 4(601)         | Fabbricati ad uso abitativo di valore culturale, storico ed artistico | 1.2.2.02.10.01.001 |
|                 |                      |  |           |                    | 310                      | F       | 119 | 501         | 3(601)         | Fabbricati ad uso abitativo di valore culturale, storico ed artistico | 1.2.2.02.10.01.001 |
|                 |                      |  |           |                    | 308                      | F       | 119 | 501         | 1(601)         | Fabbricati ad uso abitativo di valore culturale, storico ed artistico | 1.2.2.02.10.01.001 |
| 590             | Disponibile          | CAPUZZA - F2 ABITAZIONE RURALE                           | Pg        | Citta' Di Castello | 2059                     | F       | 119 | 534         | 2(634)         | Beni immobili di valore culturale, storico ed artistico n.a.c.        | 1.2.2.02.10.99.999 |
|                 |                      |  |           |                    | 3166                     | F       | 119 | 534         | 1(634)         | Beni immobili di valore culturale, storico ed artistico n.a.c.        | 1.2.2.02.10.99.999 |
|                 |                      |  |           |                    | 3078                     | F       | 119 | 534         | 3(634)         | Beni immobili di valore culturale, storico ed artistico n.a.c.        | 1.2.2.02.10.99.999 |
| 578             | Disponibile          | COACRI - F1 ABITAZIONE RURALE                            | Pg        | Citta' Di Castello | 286                      | F       | 78  | 51          | 11(51)         | Beni immobili di valore culturale, storico ed artistico n.a.c.        | 1.2.2.02.10.99.999 |
|                 |                      |  |           |                    | 279                      | F       | 78  | 51          | 4(51)          | Beni immobili di valore culturale, storico ed artistico n.a.c.        | 1.2.2.02.10.99.999 |
|                 |                      |  |           |                    | 287                      | F       | 78  | 51          | 12(51)         | Beni immobili di valore culturale, storico ed artistico n.a.c.        | 1.2.2.02.10.99.999 |
|                 |                      |  |           |                    | 277                      | F       | 78  | 51          | 2(51)          | Beni immobili di valore culturale, storico ed artistico n.a.c.        | 1.2.2.02.10.99.999 |
|                 |                      |  |           |                    | 276                      | F       | 78  | 51          | 1(51)          | Beni immobili di valore culturale, storico ed artistico n.a.c.        | 1.2.2.02.10.99.999 |
|                 |                      |  |           |                    | 288                      | F       | 78  | 51          | 14(51)         | Beni immobili di valore culturale, storico ed artistico n.a.c.        | 1.2.2.02.10.99.999 |
|                 |                      |  |           |                    | 281                      | F       | 78  | 51          | 6(51)          | Beni immobili di valore culturale, storico ed artistico n.a.c.        | 1.2.2.02.10.99.999 |

FABBRICATI CON DATI CATASTALI

| Codice Immobile | Classificazione Bene | Denominazione del fabbricato             | Provincia | Comune             | Identificativi Catastali |         |     |          | D.Lgs 118/2011 |   | Note               |
|-----------------|----------------------|--|-----------|--------------------|--------------------------|---------|-----|----------|----------------|---|--------------------|
|                 |                      |  |           |                    | Codice UI                | Catasto | Fg. | Part.lla | Subalterno     | Classif. Piano Conti  |                    |
| 582             | Disponibile          | COACRI - F2 ABITAZIONE RURALE            | Pg        | Citta' Di Castello | 283                      | F       | 78  | 51       | 8(51)          | Fabbricati ad uso abitativo di valore culturale, storico ed artistico                   | 1.2.2.02.10.01.001 |
|                 |                      |  |           |                    | 278                      | F       | 78  | 51       | 3(51)          | Fabbricati ad uso abitativo di valore culturale, storico ed artistico                   | 1.2.2.02.10.01.001 |
|                 |                      |  |           |                    | 282                      | F       | 78  | 51       | 7(51)          | Fabbricati ad uso abitativo di valore culturale, storico ed artistico                   | 1.2.2.02.10.01.001 |
| 585             | Disponibile          | COACRI - F3 ABITAZIONE RURALE            | Pg        | Citta' Di Castello | 280                      | F       | 78  | 51       | 5(51)          | Fabbricati ad uso abitativo di valore culturale, storico ed artistico                   | 1.2.2.02.10.01.001 |
|                 |                      |  |           |                    | 285                      | F       | 78  | 51       | 10(51)         | Fabbricati ad uso abitativo di valore culturale, storico ed artistico                   | 1.2.2.02.10.01.001 |
| 586             | Disponibile          | COACRI - F4 ABITAZIONE RURALE            | Pg        | Citta' Di Castello | 284                      | F       | 78  | 51       | 9(51)          | Fabbricati ad uso abitativo di valore culturale, storico ed artistico                   | 1.2.2.02.10.01.001 |
| 587             | Disponibile          | COACRI - F5 ABITAZIONE RURALE            | Pg        | Citta' Di Castello | 289                      | F       | 78  | 53       | 1(53)          | Fabbricati ad uso abitativo di valore culturale, storico ed artistico                   | 1.2.2.02.10.01.001 |
|                 |                      |  |           |                    | 291                      | F       | 78  | 53       | 3(53)          | Fabbricati ad uso abitativo di valore culturale, storico ed artistico                   | 1.2.2.02.10.01.001 |
|                 |                      |  |           |                    | 292                      | F       | 78  | 53       | 4(53)          | Fabbricati ad uso abitativo di valore culturale, storico ed artistico                   | 1.2.2.02.10.01.001 |
|                 |                      |  |           |                    | 290                      | F       | 78  | 53       | 2(53)          | Fabbricati ad uso abitativo di valore culturale, storico ed artistico                   | 1.2.2.02.10.01.001 |
| 636             | Disponibile          | EDIFICIO VIA MARCONI                     | Pg        | Citta' Di Castello | 248                      | F       | 147 | 716      | 7(716)         | Fabbricati ad uso commerciale e istituzionale di valore culturale, storico ed artistico | 1.2.2.02.10.02.001 |
|                 |                      |  |           |                    | 250                      | F       | 147 | 716      | 9(716)         | Fabbricati ad uso commerciale e istituzionale di valore culturale, storico ed artistico | 1.2.2.02.10.02.001 |
|                 |                      |  |           |                    | 247                      | F       | 147 | 716      | 6(716)         | Fabbricati ad uso commerciale e istituzionale di valore culturale, storico ed artistico | 1.2.2.02.10.02.001 |
|                 |                      |  |           |                    | 251                      | F       | 147 | 716      | 10(716)        | Fabbricati ad uso commerciale e istituzionale di valore culturale, storico ed artistico | 1.2.2.02.10.02.001 |
|                 |                      |  |           |                    | 249                      | F       | 147 | 716      | 8(716)         | Fabbricati ad uso commerciale e istituzionale di valore culturale, storico ed artistico | 1.2.2.02.10.02.001 |
| 351             | Disponibile          | GELSI - F1 ABITAZIONE                    | Pg        | Citta' Di Castello | 229                      | F       | 103 | 40.535   | 1(40), 1(635)  | Beni immobili di valore culturale, storico ed artistico n.a.c.                          | 1.2.2.02.10.99.999 |
| 445             | Disponibile          | GELSI - F2 ESSICCATOIO                   | Pg        | Citta' Di Castello | 3077                     | T       | 103 | 535      |                | Fabbricati rurali   | 1.2.2.02.09.05.001 |
| 11              | Disponibile          | LE ROSE - F1 ABITAZIONE RURALE           | Pg        | Citta' Di Castello | 2037                     | F       | 75  | 509      |                | Beni immobili di valore culturale, storico ed artistico n.a.c.                          | 1.2.2.02.10.99.999 |
| 496             | Disponibile          | LE ROSE - F2 ANNESSO                     | Pg        | Citta' Di Castello | 2036                     | F       | 75  | 510      |                | Beni immobili di valore culturale, storico ed artistico n.a.c.                          | 1.2.2.02.10.99.999 |
| 681             | Disponibile          | MONTE RUPERTO - F1 ABITAZIONE RURALE     | Pg        | Citta' Di Castello | 316                      | F       | 4   | 532      |                | Beni immobili di valore culturale, storico ed artistico n.a.c.                          | 1.2.2.02.10.99.999 |
| 936             | Disponibile          | MONTE RUPERTO - F2 ANNESSO RURALE        | Pg        | Citta' Di Castello | 315                      | F       | 4   | 531      |                | Beni immobili di valore culturale, storico ed artistico n.a.c.                          | 1.2.2.02.10.99.999 |
| 911             | Disponibile          | PETERTE - F1                             | Pg        | Citta' Di Castello | 2022                     | F       | 52  | 562      |                | Beni immobili di valore culturale, storico ed artistico n.a.c.                          | 1.2.2.02.10.99.999 |
| 1485            | Disponibile          | PODERE MONTE MAGGIORE - ANNESSI AGRICOLI | Pg        | Citta' Di Castello | 326                      | F       | 118 | 848      | 1(848)         | Fabbricati rurali   | 1.2.2.02.09.05.001 |
| 1483            | Disponibile          | PODERE MONTE MAGGIORE - F1 ABITAZIONE    | Pg        | Citta' Di Castello | 325                      | F       | 118 | 46       |                | Fabbricati ad uso abitativo   | 1.2.2.02.09.01.001 |

FABBRICATI CON DATI CATASTALI

| Codice Immobile | Classificazione Bene | Denominazione del fabbricato                | Provincia | Comune             | Identificativi Catastali |         |     |          | D.Lgs 118/2011 |                      | Note   |
|-----------------|----------------------|---|-----------|--------------------|--------------------------|---------|-----|----------|----------------|----------------------|--|
|                 |                      |   |           |                    | Codice UI                | Catasto | Fg. | Part.lla | Subalterno     | Classif. Piano Conti |  |
| 352             | Disponibile          | RANCO - F1 ABITAZIONE                       | Pg        | Citta' Di Castello | 2056                     | F       | 118 | 850      |                |                      | Beni immobili di valore culturale, storico ed artistico n.a.c. 1.2.2.02.10.99.999        |
| 907             | Disponibile          | S.ANDREA III - ABITAZIONE RURALE            | Pg        | Citta' Di Castello | 307                      | F       | 78  | 40       |                |                      | Fabbricati ad uso abitativo di valore culturale, storico ed artistico 1.2.2.02.10.01.001 |
| 346             | Disponibile          | SESSI - F1 ABITAZIONE                       | Pg        | Citta' Di Castello | 2044                     | F       | 79  | 531      |                |                      | Beni immobili di valore culturale, storico ed artistico n.a.c. 1.2.2.02.10.99.999        |
| 347             | Disponibile          | SESSI - F2 ANNESSO                          | Pg        | Citta' Di Castello | 2045                     | F       | 79  | 532      |                |                      | Beni immobili di valore culturale, storico ed artistico n.a.c. 1.2.2.02.10.99.999        |
| 771             | Indisponibile        | ARZILLANO - F1                              | Pg        | Citta' Di Castello | 2016                     | F       | 27  | 502      |                |                      | Beni immobili di valore culturale, storico ed artistico n.a.c. 1.2.2.02.10.99.999        |
| 2346            | Indisponibile        | AZIENDA AGRARIA MOLINELLO                   | Pg        | Citta' Di Castello | 257                      | F       | 118 | 849      | 12(849)        |                      | Fabbricati ad uso abitativo di valore culturale, storico ed artistico 1.2.2.02.10.01.001 |
|                 |                      |   |           |                    | 261                      | F       | 118 | 849      | 4(849)         |                      | Fabbricati ad uso abitativo di valore culturale, storico ed artistico 1.2.2.02.10.01.001 |
|                 |                      |   |           |                    | 265                      | F       | 118 | 849      | 8(849)         |                      | Fabbricati ad uso abitativo di valore culturale, storico ed artistico 1.2.2.02.10.01.001 |
| 18              | Indisponibile        | BOCCA SERIOLA - F1 VILLA                    | Pg        | Citta' Di Castello | 297                      | F       | 58  | 8        | 6(8)           |                      | Fabbricati ad uso abitativo di valore culturale, storico ed artistico 1.2.2.02.10.01.001 |
|                 |                      |   |           |                    | 296                      | F       | 58  | 8        | 5(8)           |                      | Fabbricati ad uso abitativo di valore culturale, storico ed artistico 1.2.2.02.10.01.001 |
|                 |                      |   |           |                    | 294                      | F       | 58  | 8        | 3(8)           |                      | Fabbricati ad uso abitativo di valore culturale, storico ed artistico 1.2.2.02.10.01.001 |
|                 |                      |   |           |                    | 295                      | F       | 58  | 8        | 4(8)           |                      | Fabbricati ad uso abitativo di valore culturale, storico ed artistico 1.2.2.02.10.01.001 |
|                 |                      |   |           |                    | 293                      | F       | 58  | 8        | 2(8)           |                      | Fabbricati ad uso abitativo di valore culturale, storico ed artistico 1.2.2.02.10.01.001 |
|                 |                      |   |           |                    | 298                      | F       | 58  | 8        | 7(8)           |                      | Fabbricati ad uso abitativo di valore culturale, storico ed artistico 1.2.2.02.10.01.001 |
|                 |                      |   |           |                    | 299                      | F       | 58  | 8        | 8(8)           |                      | Fabbricati ad uso abitativo di valore culturale, storico ed artistico 1.2.2.02.10.01.001 |
| 691             | Indisponibile        | BOCCA SERIOLA - F2 APPARTAMENTI PER VACANZE | Pg        | Citta' Di Castello | 300                      | F       | 58  | 7        | 3(7)           |                      | Fabbricati ad uso abitativo 1.2.2.02.09.01.001   |
|                 |                      |   |           |                    | 302                      | F       | 58  | 7        | 5(7)           |                      | Fabbricati ad uso abitativo 1.2.2.02.09.01.001   |
|                 |                      |   |           |                    | 303                      | F       | 58  | 7        | 7(7)           |                      | Fabbricati ad uso abitativo 1.2.2.02.09.01.001   |
|                 |                      |   |           |                    | 301                      | F       | 58  | 7        | 4(7)           |                      | Fabbricati ad uso abitativo 1.2.2.02.09.01.001   |
|                 |                      |   |           |                    | 228                      | F       | 58  | 7        | 6(7), 8(7)     |                      | Fabbricati ad uso abitativo 1.2.2.02.09.01.001   |
| 1468            | Indisponibile        | BOCCA SERIOLA - F3 RIMESSA ATTREZZI         | Pg        | Citta' Di Castello | 2028                     | F       | 58  | 536      |                |                      | Fabbricati ad uso abitativo 1.2.2.02.09.01.001   |
| 1469            | Indisponibile        | BOCCA SERIOLA - F4 FORNO                    | Pg        | Citta' Di Castello | 2029                     | F       | 58  | 537      |                |                      | Fabbricati ad uso abitativo 1.2.2.02.09.01.001   |
| 903             | Indisponibile        | CA' DEL PASQUI                              | Pg        | Citta' Di Castello | 2019                     | F       | 36  | 543      |                |                      | Beni immobili di valore culturale, storico ed artistico n.a.c. 1.2.2.02.10.99.999        |
| 9               | Indisponibile        | CA' I FORTI - ABITAZIONE RURALE             | Pg        | Citta' Di Castello | 2095                     | F       | 204 | 501      |                |                      | Beni immobili n.a.c. 1.2.2.02.09.99.999  |

## FABBRICATI CON DATI CATASTALI

| Codice Immobile | Classificazione Bene | Denominazione del fabbricato                          | Provincia | Comune             | Identificativi Catastali |         |     |          | D.Lgs 118/2011 |   | Note               |
|-----------------|----------------------|---|-----------|--------------------|--------------------------|---------|-----|----------|----------------|---|--------------------|
|                 |                      |   |           |                    | Codice UI                | Catasto | Fg. | Part.lla | Subalterno     | Classif. Piano Conti  |                    |
| 772             | Indisponibile        | CAI FIRENZE II - ABITAZIONE RURALE                    | Pg        | Città' Di Castello | 306                      | F       | 58  | 38       | 4(38)          | Fabbricati ad uso abitativo di valore culturale, storico ed artistico | 1.2.2.02.10.01.001 |
| 518             | Indisponibile        | CAIOCOCCHI - ABITAZIONE RURALE                        | Pg        | Città' Di Castello | 2088                     | F       | 193 | 502      |                | Fabbricati rurali   | 1.2.2.02.09.05.001 |
| 663             | Indisponibile        | CALCINETO - F1 ABITAZIONE RURALE                      | Pg        | Città' Di Castello | 3304                     | F       | 6   | 101      | 3(101)         | Beni immobili di valore culturale, storico ed artistico n.a.c.        | 1.2.2.02.10.99.999 |
|                 |                      |   |           |                    | 3303                     | F       | 6   | 101      | 2(101)         | Beni immobili di valore culturale, storico ed artistico n.a.c.        | 1.2.2.02.10.99.999 |
|                 |                      |   |           |                    | 2013                     | F       | 6   | 101      | 1(101)         | Beni immobili di valore culturale, storico ed artistico n.a.c.        | 1.2.2.02.10.99.999 |
| 853             | Indisponibile        | CALDESE - ABITAZIONE RURALE                           | Pg        | Città' Di Castello | 2064                     | F       | 165 | 535      |                | Beni immobili n.a.c.  | 1.2.2.02.09.99.999 |
| 642             | Indisponibile        | CAMPEGGIO LA MONTESCA F1 - BAR RISTORANTE e RECEPTION | Pg        | Città' Di Castello | 2103                     | T       | 153 | 46       |                | Fabbricati ad uso commerciale e istituzionale                         | 1.2.2.02.09.02.001 |
|                 |                      |   |           |                    | 337                      | F       | 153 | 788      |                | Fabbricati ad uso commerciale e istituzionale                         | 1.2.2.02.09.02.001 |
| 643             | Indisponibile        | CAMPEGGIO LA MONTESCA F2 - BAGNI                      | Pg        | Città' Di Castello | 336                      | F       | 153 | 43       |                | Fabbricati ad uso commerciale e istituzionale                         | 1.2.2.02.09.02.001 |
| 536             | Indisponibile        | CAMPO F1-ABITAZIONE                                   | Pg        | Città' Di Castello | 2069                     | F       | 167 | 44       | 2(44)          | Fabbricati ad uso abitativo   | 1.2.2.02.09.01.001 |
|                 |                      |   |           |                    | 3311                     | F       | 167 | 44       | 9(44)          | Fabbricati ad uso abitativo   | 1.2.2.02.09.01.001 |
|                 |                      |   |           |                    | 3310                     | F       | 167 | 44       | 8(44)          | Fabbricati ad uso abitativo   | 1.2.2.02.09.01.001 |
|                 |                      |   |           |                    | 3309                     | F       | 167 | 44       | 7(44)          | Fabbricati ad uso abitativo   | 1.2.2.02.09.01.001 |
|                 |                      |   |           |                    | 3307                     | F       | 167 | 44       | 6(44)          | Fabbricati ad uso abitativo   | 1.2.2.02.09.01.001 |
|                 |                      |   |           |                    | 3306                     | F       | 167 | 44       | 5(44)          | Fabbricati ad uso abitativo   | 1.2.2.02.09.01.001 |
|                 |                      |   |           |                    | 3305                     | F       | 167 | 44       | 4(44)          | Fabbricati ad uso abitativo   | 1.2.2.02.09.01.001 |
|                 |                      |   |           |                    | 2068                     | F       | 167 | 44       | 3(44)          | Fabbricati ad uso abitativo   | 1.2.2.02.09.01.001 |
|                 |                      |   |           |                    | 2070                     | F       | 167 | 44       | 1(44)          | Fabbricati ad uso abitativo   | 1.2.2.02.09.01.001 |
| 1964            | Indisponibile        | CAMPO F2 -STALLA FIENILE                              | Pg        | Città' Di Castello | 324                      | F       | 167 | 501      |                | Fabbricati ad uso abitativo   | 1.2.2.02.09.01.001 |
| 2309            | Indisponibile        | CAMPO LUNGO - DEPOSITO ACQUA                          | Pg        | Città' Di Castello | 313                      | F       | 99  | 502      |                | Infrastrutture idrauliche   | 1.2.2.02.09.10.001 |
| 937             | Indisponibile        | CANNETO - F1 ABITAZIONE RURALE                        | Pg        | Città' Di Castello | 321                      | F       | 117 | 531      | 4(631)         | Fabbricati rurali   | 1.2.2.02.09.05.001 |
|                 |                      |   |           |                    | 322                      | F       | 117 | 531      | 5(631)         | Fabbricati rurali   | 1.2.2.02.09.05.001 |
|                 |                      |   |           |                    | 320                      | F       | 117 | 531      | 3(631)         | Fabbricati rurali   | 1.2.2.02.09.05.001 |
|                 |                      |   |           |                    | 318                      | F       | 117 | 531      | 1(631)         | Fabbricati rurali   | 1.2.2.02.09.05.001 |
|                 |                      |   |           |                    | 319                      | F       | 117 | 531      | 2(631)         | Fabbricati rurali   | 1.2.2.02.09.05.001 |

**FABBRICATI CON DATI CATASTALI**

| Codice Immobile | Classificazione Bene | Denominazione del fabbricato                         | Provincia | Comune             | Identificativi Catastali |         |     |          | D.Lgs 118/2011 |  | Note               |
|-----------------|----------------------|--|-----------|--------------------|--------------------------|---------|-----|----------|----------------|--|--------------------|
|                 |                      |  |           |                    | Codice UI                | Catasto | Fg. | Part.lla | Subalterno     | Classif. Piano Conti   |                    |
| 688             | Indisponibile        | CANNETO - F4 STALLA                                  | Pg        | Citta' Di Castello | 323                      | F       | 117 | 528      |                | Fabbricati rurali  | 1.2.2.02.09.05.001 |
| 1444            | Indisponibile        | CANOCCHIA - F1 ABITAZIONE RURALE                     | Pg        | Citta' Di Castello | 2096                     | F       | 205 | 102      |                | Beni immobili n.a.c.   | 1.2.2.02.09.99.999 |
| 1445            | Indisponibile        | CANOCCHIA - F2 ANNESSO                               | Pg        | Citta' Di Castello | 2097                     | F       | 205 | 101      |                | Beni immobili n.a.c.   | 1.2.2.02.09.99.999 |
| 931             | Indisponibile        | CAPRIANO I e II - F1 - F2 ABITAZIONE RURALE (RUDERE) | Pg        | Citta' Di Castello | 3295                     | F       | 192 | 101      | 1(101)         | Beni immobili n.a.c.   | 1.2.2.02.09.99.999 |
|                 |                      |  |           |                    | 2086                     | F       | 192 | 101      | 2(101)         | Beni immobili n.a.c.   | 1.2.2.02.09.99.999 |
|                 |                      |  |           |                    | 3286                     | F       | 192 | 101      | 3(101)         | Beni immobili n.a.c.   | 1.2.2.02.09.99.999 |
| 611             | Indisponibile        | CAROTOLI - F1  | Pg        | Citta' Di Castello | 2030                     | F       | 59  | 533      |                | Beni immobili n.a.c.   | 1.2.2.02.09.99.999 |
| 6               | Indisponibile        | CASA NUOVA - F1 ABITAZIONE RURALE                    | Pg        | Citta' Di Castello | 2051                     | F       | 101 | 101      |                | Beni immobili di valore culturale, storico ed artistico n.a.c. | 1.2.2.02.10.99.999 |
| 383             | Indisponibile        | CASA NUOVA - F2                                      | Pg        | Citta' Di Castello | 2055                     | F       | 118 | 852      |                | Beni immobili n.a.c.   | 1.2.2.02.09.99.999 |
| 498             | Indisponibile        | CASA SERRA - F1 EX ABITAZIONE RURALE                 | Pg        | Citta' Di Castello | 2061                     | T       | 164 | 34       |                | Beni immobili n.a.c.   | 1.2.2.02.09.99.999 |
|                 |                      |  |           |                    | 2062                     | T       | 164 | 35       |                | Beni immobili n.a.c.   | 1.2.2.02.09.99.999 |
| 5               | Indisponibile        | CASA SERRA - F2 EX ANNESSO                           | Pg        | Citta' Di Castello | 2063                     | T       | 165 | 30       |                | Beni immobili n.a.c.   | 1.2.2.02.09.99.999 |
| 664             | Indisponibile        | CASELLA DEL VESCOVO - F1 ABITAZIONE RURALE           | Pg        | Citta' Di Castello | 252                      | F       | 103 | 92       | 1(92)          | Fabbricati ad uso abitativo                                    | 1.2.2.02.09.01.001 |
| 665             | Indisponibile        | CASELLA DEL VESCOVO - F2 ANNESSI                     | Pg        | Citta' Di Castello | 256                      | F       | 103 | 534      |                | Fabbricati rurali  | 1.2.2.02.09.05.001 |
| 666             | Indisponibile        | CASELLA DEL VESCOVO - F3 OVILE                       | Pg        | Citta' Di Castello | 255                      | F       | 103 | 532      |                | Fabbricati rurali  | 1.2.2.02.09.05.001 |
| 934             | Indisponibile        | CASELLA DEL VESCOVO - F4 FIENILE                     | Pg        | Citta' Di Castello | 253                      | F       | 103 | 531      |                | Fabbricati rurali  | 1.2.2.02.09.05.001 |
| 668             | Indisponibile        | CASELLA DEL VESCOVO - F5 FIENILE                     | Pg        | Citta' Di Castello | 254                      | F       | 103 | 533      |                | Fabbricati rurali  | 1.2.2.02.09.05.001 |
| 524             | Indisponibile        | CERRETO - ABITAZIONE RURALE (RUDERE)                 | Pg        | Citta' Di Castello | 2060                     | T       | 160 | 80       |                | Fabbricati rurali  | 1.2.2.02.09.05.001 |
| 348             | Indisponibile        | CHIGRIGNI - F1                                       | Pg        | Citta' Di Castello | 2048                     | F       | 99  | 503      | 1(603)         | Beni immobili di valore culturale, storico ed artistico n.a.c. | 1.2.2.02.10.99.999 |
|                 |                      |  |           |                    | 2065                     | F       | 99  | 503      | 2(603)         | Beni immobili di valore culturale, storico ed artistico n.a.c. | 1.2.2.02.10.99.999 |
| 902             | Indisponibile        | CHIGRIGNI - F2 FIENILE                               | Pg        | Citta' Di Castello | 3281                     | F       | 99  | 503      | 3(603)         | Beni immobili di valore culturale, storico ed artistico n.a.c. | 1.2.2.02.10.99.999 |
| 8               | Indisponibile        | CHIUSURE - ABITAZIONE RURALE                         | Pg        | Citta' Di Castello | 2092                     | F       | 201 | 101      |                | Beni immobili n.a.c.   | 1.2.2.02.09.99.999 |
| 1475            | Indisponibile        | COL DI COACRI - F5                                   | Pg        | Citta' Di Castello | 2027                     | F       | 57  | 539      |                | Beni immobili n.a.c.   | 1.2.2.02.09.99.999 |
| 637             | Indisponibile        | COLCELLO - F1 FABBRICATO RURALE                      | Pg        | Citta' Di Castello | 2039                     | F       | 78  | 531      |                | Beni immobili n.a.c.   | 1.2.2.02.09.99.999 |

## FABBRICATI CON DATI CATASTALI

Sviluppumbria S.p.A

| Codice Immobile | Classificazione Bene | Denominazione del fabbricato                      | Provincia | Comune             | Identificativi Catastali |         |     |          | D.Lgs 118/2011 |  | Note               |
|-----------------|----------------------|---|-----------|--------------------|--------------------------|---------|-----|----------|----------------|--|--------------------|
|                 |                      |   |           |                    | Codice UI                | Catasto | Fg. | Part.lla | Subalterno     | Classif. Piano Conti   |                    |
| 770             | Indisponibile        | COLDIGIANELLO - F1 ABITAZIONE RURALE (RUDERE)     | Pg        | Città' Di Castello | 2072                     | F       | 178 | 101      |                | Beni immobili n.a.c.   | 1.2.2.02.09.99.999 |
| 605             | Indisponibile        | COLDIGIANELLO - F2 ESSICCATOIO - FIENILE (RUDERE) | Pg        | Città' Di Castello | 2073                     | F       | 178 | 102      |                | Beni immobili n.a.c.   | 1.2.2.02.09.99.999 |
| 513             | Indisponibile        | COLDIGIANO - F1 ABITAZIONE RURALE                 | Pg        | Città' Di Castello | 2075                     | F       | 180 | 101      | 1(101)         | Beni immobili n.a.c.   | 1.2.2.02.09.99.999 |
|                 |                      |   |           |                    | 3291                     | F       | 180 | 101      | 2(101)         | Beni immobili n.a.c.   | 1.2.2.02.09.99.999 |
|                 |                      |   |           |                    | 3293                     | F       | 180 | 101      | 3(101)         | Beni immobili n.a.c.   | 1.2.2.02.09.99.999 |
| 512             | Indisponibile        | COLLE DELLA PALMA - ABITAZIONE RURALE             | Pg        | Città' Di Castello | 2083                     | F       | 185 | 506      |                | Beni immobili n.a.c.   | 1.2.2.02.09.99.999 |
| 930             | Indisponibile        | COLLE DI CICULO - ABITAZIONE RURALE (RUDERE)      | Pg        | Città' Di Castello | 2099                     | F       | 227 | 228      |                | Beni immobili n.a.c.   | 1.2.2.02.09.99.999 |
| 654             | Indisponibile        | EDIFICIO VIA PINCHITORZI - UFFICI                 | Pg        | Città' Di Castello | 338                      | F       | 147 | 684      | 6(684)         | Fabbricati ad uso commerciale e istituzionale                  | 1.2.2.02.09.02.001 |
|                 |                      |   |           |                    | 230                      | F       | 147 | 683,684  | 5(683), 5(684) | Fabbricati ad uso commerciale e istituzionale                  | 1.2.2.02.09.02.001 |
| 2052            | Indisponibile        | EX OSPEDALE CITTA' DI CASTELLO                    | Pg        | Città' Di Castello | 312                      | F       | 148 | 166      |                | Beni immobili di valore culturale, storico ed artistico n.a.c. | 1.2.2.02.10.99.999 |
| 671             | Indisponibile        | FATTORIA MONTE MAGGIORE - F1 ABITAZIONE RURALE    | Pg        | Città' Di Castello | 274                      | F       | 118 | 100      | 2(100)         | Fabbricati ad uso abitativo                                    | 1.2.2.02.09.01.001 |
|                 |                      |   |           |                    | 273                      | F       | 118 | 100      | 1(100)         | Fabbricati ad uso abitativo                                    | 1.2.2.02.09.01.001 |
|                 |                      |   |           |                    | 275                      | F       | 118 | 100      | 4(100)         | Fabbricati ad uso abitativo                                    | 1.2.2.02.09.01.001 |
|                 |                      |   |           |                    | 227                      | F       | 118 | 100,57   | 3(100), 3(57)  | Fabbricati ad uso abitativo                                    | 1.2.2.02.09.01.001 |
| 672             | Indisponibile        | FATTORIA MONTE MAGGIORE - F2 ABITAZIONE           | Pg        | Città' Di Castello | 271                      | F       | 118 | 99       | 2(99)          | Fabbricati ad uso abitativo                                    | 1.2.2.02.09.01.001 |
|                 |                      |   |           |                    | 270                      | F       | 118 | 99       | 1(99)          | Fabbricati ad uso abitativo                                    | 1.2.2.02.09.01.001 |
|                 |                      |   |           |                    | 272                      | F       | 118 | 99       | 3(99)          | Fabbricati ad uso abitativo                                    | 1.2.2.02.09.01.001 |
| 675             | Indisponibile        | FATTORIA MONTE MAGGIORE - F3 MAGAZZINO            | Pg        | Città' Di Castello | 269                      | F       | 118 | 105      |                | Fabbricati rurali  | 1.2.2.02.09.05.001 |
| 632             | Indisponibile        | FLAMIA - F1                                       | Pg        | Città' Di Castello | 2040                     | F       | 78  | 533      |                | Beni immobili di valore culturale, storico ed artistico n.a.c. | 1.2.2.02.10.99.999 |
| 745             | Indisponibile        | I MONTI - F1 ABITAZIONE RURALE                    | Pg        | Città' Di Castello | 2076                     | F       | 181 | 501      | 1(501)         | Beni immobili n.a.c.   | 1.2.2.02.09.99.999 |
|                 |                      |   |           |                    | 3300                     | F       | 181 | 501      | 3(501)         | Beni immobili n.a.c.   | 1.2.2.02.09.99.999 |
|                 |                      |   |           |                    | 3299                     | F       | 181 | 501      | 2(501)         | Beni immobili n.a.c.   | 1.2.2.02.09.99.999 |
| 349             | Indisponibile        | IL MOLINO - ABITAZIONE RURALE                     | Pg        | Città' Di Castello | 3283                     | F       | 194 | 503      | 3(503)         | Beni immobili n.a.c.   | 1.2.2.02.09.99.999 |
|                 |                      |   |           |                    | 2089                     | F       | 194 | 503      | 1(503)         | Beni immobili n.a.c.   | 1.2.2.02.09.99.999 |
|                 |                      |   |           |                    | 3282                     | F       | 194 | 503      | 2(503)         | Beni immobili n.a.c.   | 1.2.2.02.09.99.999 |

FABBRICATI CON DATI CATASTALI

| Codice Immobile | Classificazione Bene | Denominazione del fabbricato                     | Provincia | Comune             | Identificativi Catastali |         |     |          | D.Lgs 118/2011 |                      | Note  |
|-----------------|----------------------|--|-----------|--------------------|--------------------------|---------|-----|----------|----------------|----------------------|---|
|                 |                      |  |           |                    | Codice UI                | Catasto | Fg. | Part.lla | Subalterno     | Classif. Piano Conti |   |
| 10              | Indisponibile        | IL TOPPO - F1 ABITAZIONE RURALE                  | Pg        | Città' Di Castello | 2047                     | F       | 80  | 519      |                |                      | Beni immobili di valore culturale, storico ed artistico n.a.c.<br>1.2.2.02.10.99.999                          |
| 514             | Indisponibile        | IL TOPPO - F2 ANNESSO                            | Pg        | Città' Di Castello | 2035                     | F       | 61  | 501      |                |                      | Beni immobili n.a.c.<br>1.2.2.02.09.99.999  |
| 2324            | Indisponibile        | IMMOBILE A SERVIZIO DEI RIPETITORI               | Pg        | Città' Di Castello | 3298                     | F       | 146 | 1398     |                |                      | Infrastrutture telematiche<br>1.2.2.02.09.09.001  |
| 7               | Indisponibile        | LA CASINA - ABITAZIONE RURALE                    | Pg        | Città' Di Castello | 2079                     | F       | 183 | 502      |                |                      | Beni immobili n.a.c.<br>1.2.2.02.09.99.999  |
| 2329            | Indisponibile        | La Montesca - Deposito                           | Pg        | Città' Di Castello | 2105                     | F       | 153 | 892      |                |                      | Infrastrutture telematiche<br>1.2.2.02.09.09.001  |
| 619             | Indisponibile        | LA MONTESCA - F1 VILLA                           | Pg        | Città' Di Castello | 332                      | F       | 153 | 66       | 3(66)          |                      | Fabbricati ad uso commerciale e istituzionale<br>1.2.2.02.09.02.001   |
| 656             | Indisponibile        | LA MONTESCA - F2 EX CASA CUSTODE                 | Pg        | Città' Di Castello | 331                      | F       | 153 | 67       |                |                      | Fabbricati ad uso commerciale e istituzionale<br>1.2.2.02.09.02.001   |
| 657             | Indisponibile        | LA MONTESCA - F3 EX LIMONIA                      | Pg        | Città' Di Castello | 330                      | F       | 153 | 53       |                |                      | Fabbricati ad uso scolastico<br>1.2.2.02.09.03.001  |
| 658             | Indisponibile        | LA MONTESCA - F4 EX SCUOLA MONTESSORI            | Pg        | Città' Di Castello | 334                      | F       | 153 | 38       | 7(38)          |                      | Fabbricati ad uso commerciale e istituzionale di valore culturale, storico ed artistico<br>1.2.2.02.10.02.001 |
| 660             | Indisponibile        | LA MONTESCA - F5 EX STALLA                       | Pg        | Città' Di Castello | 333                      | F       | 153 | 28       |                |                      | Fabbricati ad uso commerciale e istituzionale<br>1.2.2.02.09.02.001   |
| 1446            | Indisponibile        | LA PIGNA - F1 ABITAZIONE RURALE                  | Pg        | Città' Di Castello | 2093                     | F       | 203 | 501      |                |                      | Beni immobili n.a.c.<br>1.2.2.02.09.99.999  |
| 597             | Indisponibile        | MAGAZZINO LOC. MOLINELLO                         | Pg        | Città' Di Castello | 2058                     | F       | 118 | 79       |                |                      | Beni immobili n.a.c.<br>1.2.2.02.09.99.999  |
| 534             | Indisponibile        | MARGINOLE - F1 ABITAZIONE RURALE                 | Pg        | Città' Di Castello | 2020                     | F       | 41  | 501      |                |                      | Beni immobili di valore culturale, storico ed artistico n.a.c.<br>1.2.2.02.10.99.999                          |
| 751             | Indisponibile        | MARGINOLE - F2 ABITAZIONE RURALE                 | Pg        | Città' Di Castello | 2021                     | F       | 41  | 502      |                |                      | Beni immobili di valore culturale, storico ed artistico n.a.c.<br>1.2.2.02.10.99.999                          |
| 583             | Indisponibile        | MOLINELLO - F1 Abitazioni Civili/Magazzino/Forno | Pg        | Città' Di Castello | 267                      | F       | 118 | 849      | 10(849)        |                      | Beni immobili n.a.c.<br>1.2.2.02.09.99.999  |
|                 |                      |  |           |                    | 258                      | F       | 118 | 849      | 1(849)         |                      | Fabbricati ad uso abitativo di valore culturale, storico ed artistico<br>1.2.2.02.10.01.001                   |
|                 |                      |  |           |                    | 260                      | F       | 118 | 849      | 3(849)         |                      | Fabbricati ad uso abitativo di valore culturale, storico ed artistico<br>1.2.2.02.10.01.001                   |
|                 |                      |  |           |                    | 268                      | F       | 118 | 849      | 11(849)        |                      | Fabbricati ad uso abitativo di valore culturale, storico ed artistico<br>1.2.2.02.10.01.001                   |
|                 |                      |  |           |                    | 259                      | F       | 118 | 849      | 2(849)         |                      | Fabbricati ad uso abitativo di valore culturale, storico ed artistico<br>1.2.2.02.10.01.001                   |
| 595             | Indisponibile        | MOLINELLO - F2 Ricovero Animali/Magazzini        | Pg        | Città' Di Castello | 266                      | F       | 118 | 849      | 9(849)         |                      | Beni immobili di valore culturale, storico ed artistico n.a.c.<br>1.2.2.02.10.99.999                          |
|                 |                      |  |           |                    | 263                      | F       | 118 | 849      | 6(849)         |                      | Beni immobili di valore culturale, storico ed artistico n.a.c.<br>1.2.2.02.10.99.999                          |
|                 |                      |  |           |                    | 264                      | F       | 118 | 849      | 7(849)         |                      | Beni immobili di valore culturale, storico ed artistico n.a.c.<br>1.2.2.02.10.99.999                          |

FABBRICATI CON DATI CATASTALI

| Codice Immobile | Classificazione Bene | Denominazione del fabbricato                        | Provincia | Comune             | Identificativi Catastali |         |     |          | D.Lgs 118/2011 |   | Note               |
|-----------------|----------------------|---|-----------|--------------------|--------------------------|---------|-----|----------|----------------|---|--------------------|
|                 |                      |   |           |                    | Codice UI                | Catasto | Fg. | Part.lla | Subalterno     | Classif. Piano Conti  |                    |
| 2370            | Indisponibile        | MOLINELLO - F3 Magazzino                            | Pg        | Città' Di Castello | 262                      | F       | 118 | 849      | 5(649)         | Beni immobili n.a.c.  | 1.2.2.02.09.99.999 |
| 629             | Indisponibile        | MOLINO DEL MOLINELLO - Molino                       | Pg        | Città' Di Castello | 226                      | F       | 118 | 88,89    |                | Fabbricati ad uso abitativo di valore culturale, storico ed artistico | 1.2.2.02.10.01.001 |
| 769             | Indisponibile        | MONTAGNA - F1 ABITAZIONE RURALE                     | Pg        | Città' Di Castello | 2023                     | F       | 54  | 101      |                | Beni immobili di valore culturale, storico ed artistico n.a.c.        | 1.2.2.02.10.99.999 |
| 519             | Indisponibile        | PAGINO - F1 ABITAZIONE RURALE                       | Pg        | Città' Di Castello | 2082                     | F       | 185 | 505      |                | Beni immobili n.a.c.  | 1.2.2.02.09.99.999 |
| 484             | Indisponibile        | PALAZZO DEL CUCCO - ABITAZIONE RURALE               | Pg        | Città' Di Castello | 2080                     | F       | 183 | 503      |                | Beni immobili n.a.c.  | 1.2.2.02.09.99.999 |
| 2316            | Indisponibile        | PARCHEGGIO VIA GRAMSCI                              | Pg        | Città' Di Castello | 335                      | F       | 147 | 687      |                | Beni immobili n.a.c.  | 1.2.2.02.09.99.999 |
| 928             | Indisponibile        | PARROCCHIA DI MONTE MAGGIORE - F1                   | Pg        | Città' Di Castello | 3290                     | F       | 118 | 851      | 2(851)         | Beni immobili di valore culturale, storico ed artistico n.a.c.        | 1.2.2.02.10.99.999 |
| 600             | Indisponibile        | PARROCCHIA DI MONTE MAGGIORE - F2 ABITAZIONE RURALE | Pg        | Città' Di Castello | 3292                     | F       | 118 | 851      | 1(851)         | Beni immobili di valore culturale, storico ed artistico n.a.c.        | 1.2.2.02.10.99.999 |
| 599             | Indisponibile        | PARROCCHIA DI MONTE MAGGIORE - F3 FIENILE           | Pg        | Città' Di Castello | 2057                     | F       | 118 | 851      | 3(851)         | Beni immobili di valore culturale, storico ed artistico n.a.c.        | 1.2.2.02.10.99.999 |
| 482             | Indisponibile        | PIAGGIA - F1 ABITAZIONE RURALE                      | Pg        | Città' Di Castello | 3296                     | F       | 118 | 851      | 4(851)         | Beni immobili n.a.c.  | 1.2.2.02.09.99.999 |
| 483             | Indisponibile        | PIAGGIA - F2 ANNESSO                                | Pg        | Città' Di Castello | 2067                     | F       | 166 | 582      |                | Beni immobili n.a.c.  | 1.2.2.02.09.99.999 |
| 773             | Indisponibile        | PIAN GIOVANNI - F1 ABITAZIONE RURALE                | Pg        | Città' Di Castello | 2066                     | F       | 166 | 581      |                | Beni immobili n.a.c.  | 1.2.2.02.09.99.999 |
| 17              | Indisponibile        | PIANAIOLE - F1 ABITAZIONE RURALE                    | Pg        | Città' Di Castello | 2081                     | F       | 183 | 501      |                | Beni immobili n.a.c.  | 1.2.2.02.09.99.999 |
| 548             | Indisponibile        | PIANAIOLE - F2 ANNESSO                              | Pg        | Città' Di Castello | 2046                     | F       | 79  | 533      | 1(533)         | Beni immobili di valore culturale, storico ed artistico n.a.c.        | 1.2.2.02.10.99.999 |
| 515             | Indisponibile        | POZZUOLO - F1 ABITAZIONE RURALE                     | Pg        | Città' Di Castello | 3278                     | F       | 79  | 533      | 2(533)         | Beni immobili di valore culturale, storico ed artistico n.a.c.        | 1.2.2.02.10.99.999 |
| 20              | Indisponibile        | RANCONI - F1 ABITAZIONE RURALE                      | Pg        | Città' Di Castello | 3279                     | F       | 79  | 533      | 3(533)         | Beni immobili di valore culturale, storico ed artistico n.a.c.        | 1.2.2.02.10.99.999 |
| 12              | Indisponibile        | ROGNI - F1 ABITAZIONE RURALE                        | Pg        | Città' Di Castello | 2014                     | T       | 27  | 11       |                | Fabbricati rurali   | 1.2.2.02.09.05.001 |
| 521             | Indisponibile        | ROGNI - F2 EX FABBRICATO RURALE                     | Pg        | Città' Di Castello | 2100                     | T       | 227 | 42       |                | Beni immobili n.a.c.  | 1.2.2.02.09.99.999 |
| 904             | Indisponibile        | ROGNI - F3 EX FABBRICATO RURALE                     | Pg        | Città' Di Castello | 2015                     | F       | 27  | 501      |                | Beni immobili di valore culturale, storico ed artistico n.a.c.        | 1.2.2.02.10.99.999 |
| 833             | Indisponibile        | ROVIGLIANO - EX SCUOLA                              | Pg        | Città' Di Castello | 2017                     | T       | 28  | 5        |                | Fabbricati rurali   | 1.2.2.02.09.05.001 |
|                 |                      |   |           |                    | 2018                     | T       | 28  | 12       |                | Beni immobili n.a.c.  | 1.2.2.02.09.99.999 |
|                 |                      |   |           |                    | 329                      | F       | 124 | 42       | 3(42)          | Fabbricati ad uso abitativo di valore culturale, storico ed artistico | 1.2.2.02.10.01.001 |
|                 |                      |   |           |                    | 328                      | F       | 124 | 42       | 2(42)          | Fabbricati ad uso abitativo di valore culturale, storico ed artistico | 1.2.2.02.10.01.001 |
|                 |                      |   |           |                    | 327                      | F       | 124 | 42       | 1(42)          | Fabbricati ad uso abitativo di valore culturale, storico ed artistico | 1.2.2.02.10.01.001 |

## FABBRICATI CON DATI CATASTALI

| Codice Immobile | Classificazione Bene | Denominazione del fabbricato                       | Provincia | Comune             | Identificativi Catastali |         |     |           | D.Lgs 118/2011   |   | Note               |
|-----------------|----------------------|--|-----------|--------------------|--------------------------|---------|-----|-----------|------------------|---|--------------------|
|                 |                      |  |           |                    | Codice UI                | Catasto | Fg. | Part.Illa | Subalterno       | Classif. Piano Conti  |                    |
| 522             | Indisponibile        | S. ZINELLO - ABITAZIONE RURALE F1                  | Pg        | Città' Di Castello | 2094                     | F       | 204 | 502       |                  | Beni immobili n.a.c.  | 1.2.2.02.09.99.999 |
| 1476            | Indisponibile        | SAN ZINO - ABITAZIONE RURALE                       | Pg        | Città' Di Castello | 2091                     | F       | 194 | 502       |                  | Beni immobili n.a.c.  | 1.2.2.02.09.99.999 |
| 529             | Indisponibile        | S.ANDREA II - F2 CHIESA                            | Pg        | Città' Di Castello | 2041                     | F       | 78  | 534       |                  | Beni immobili di valore culturale, storico ed artistico n.a.c.                          | 1.2.2.02.10.99.999 |
| 525             | Indisponibile        | S.ANDREA II-F1                                     | Pg        | Città' Di Castello | 2042                     | F       | 78  | 535       |                  | Beni immobili di valore culturale, storico ed artistico n.a.c.                          | 1.2.2.02.10.99.999 |
| 19              | Indisponibile        | SARNIANELLO - F1 ABITAZIONE RURALE                 | Pg        | Città' Di Castello | 2077                     | F       | 181 | 502       |                  | Beni immobili n.a.c.  | 1.2.2.02.09.99.999 |
| 1465            | Indisponibile        | SARNIANO - F1 ABITAZIONE RURALE                    | Pg        | Città' Di Castello | 2087                     | F       | 193 | 501       |                  | Beni immobili n.a.c.  | 1.2.2.02.09.99.999 |
| 384             | Indisponibile        | SARTINO - F1 ABITAZIONE RURALE                     | Pg        | Città' Di Castello | 3275                     | F       | 165 | 536       | 1(636)           | Beni immobili n.a.c.  | 1.2.2.02.09.99.999 |
| 868             | Indisponibile        | SARTINO - F2                                       | Pg        | Città' Di Castello | 3276                     | F       | 165 | 536       | 2(636)           | Beni immobili n.a.c.  | 1.2.2.02.09.99.999 |
| 626             | Indisponibile        | S.MARTINO DI CANDEGGIO - F1 Abitaz.Civili/Capp/Sal | Pg        | Città' Di Castello | 3277                     | F       | 165 | 536       | 3(636)           | Beni immobili n.a.c.  | 1.2.2.02.09.99.999 |
| 628             | Indisponibile        | S.MARTINO DI CANDEGGIO - F2 Rimessa Attrezzi       | Pg        | Città' Di Castello | 2084                     | T       | 185 | 110       |                  | Beni immobili n.a.c.  | 1.2.2.02.09.99.999 |
| 2310            | Indisponibile        | STRADA DEI MONTAGNINI - ANNESSO AGRICOLO           | Pg        | Città' Di Castello | 2085                     | T       | 185 | 128       |                  | Beni immobili n.a.c.  | 1.2.2.02.09.99.999 |
| 655             | Indisponibile        | TELA UMBRA - F1 NEGOZI UFFICI MUSEO MAGAZZINI      | Pg        | Città' Di Castello | 314                      | F       | 119 | 533       |                  | Fabbricati rurali   | 1.2.2.02.09.05.001 |
| 655             | Indisponibile        | TELA UMBRA - F1 NEGOZI UFFICI MUSEO MAGAZZINI      | Pg        | Città' Di Castello | 340                      | F       | 147 | 675       | 7(675)           | Fabbricati ad uso commerciale e istituzionale di valore culturale, storico ed artistico | 1.2.2.02.10.02.001 |
| 655             | Indisponibile        | TELA UMBRA - F1 NEGOZI UFFICI MUSEO MAGAZZINI      | Pg        | Città' Di Castello | 231                      | F       | 147 | 675,677   | 15(675), 19(677) | Fabbricati ad uso commerciale e istituzionale di valore culturale, storico ed artistico | 1.2.2.02.10.02.001 |
| 655             | Indisponibile        | TELA UMBRA - F1 NEGOZI UFFICI MUSEO MAGAZZINI      | Pg        | Città' Di Castello | 341                      | F       | 147 | 677       | 17(677)          | Fabbricati ad uso commerciale e istituzionale di valore culturale, storico ed artistico | 1.2.2.02.10.02.001 |
| 655             | Indisponibile        | TELA UMBRA - F1 NEGOZI UFFICI MUSEO MAGAZZINI      | Pg        | Città' Di Castello | 233                      | F       | 147 | 675,677   | 17(675), 21(677) | Fabbricati ad uso commerciale e istituzionale di valore culturale, storico ed artistico | 1.2.2.02.10.02.001 |
| 655             | Indisponibile        | TELA UMBRA - F1 NEGOZI UFFICI MUSEO MAGAZZINI      | Pg        | Città' Di Castello | 234                      | F       | 147 | 679,686   | 3(686)           | Fabbricati ad uso commerciale e istituzionale di valore culturale, storico ed artistico | 1.2.2.02.10.02.001 |
| 659             | Indisponibile        | TELA UMBRA - F2 MAGAZZINO                          | Pg        | Città' Di Castello | 232                      | F       | 147 | 675,677   | 16(675), 20(677) | Fabbricati ad uso commerciale e istituzionale di valore culturale, storico ed artistico | 1.2.2.02.10.02.001 |
| 2               | Indisponibile        | VAL DI MELI - F1 ABITAZIONE RURALE                 | Pg        | Città' Di Castello | 339                      | F       | 147 | 677       | 23(677)          | Fabbricati ad uso commerciale e istituzionale di valore culturale, storico ed artistico | 1.2.2.02.10.02.001 |
| 631             | Indisponibile        | VAL DI MELI - F2-F3                                | Pg        | Città' Di Castello | 2050                     | F       | 100 | 532       |                  | Beni immobili di valore culturale, storico ed artistico n.a.c.                          | 1.2.2.02.10.99.999 |
| 630             | Indisponibile        | VAL DI MELI F2-F3                                  | Pg        | Città' Di Castello | 3289                     | F       | 100 | 531       | 3(631)           | Beni immobili di valore culturale, storico ed artistico n.a.c.                          | 1.2.2.02.10.99.999 |
| 630             | Indisponibile        | VAL DI MELI F2-F3                                  | Pg        | Città' Di Castello | 3288                     | F       | 100 | 531       | 2(631)           | Beni immobili di valore culturale, storico ed artistico n.a.c.                          | 1.2.2.02.10.99.999 |
| 630             | Indisponibile        | VAL DI MELI F2-F3                                  | Pg        | Città' Di Castello | 2049                     | F       | 100 | 531       | 1(631)           | Beni immobili di valore culturale, storico ed artistico n.a.c.                          | 1.2.2.02.10.99.999 |

FABBRICATI CON DATI CATASTALI

| Codice Immobile | Classificazione Bene | Denominazione del fabbricato                  | Provincia | Comune             | Identificativi Catastali |         |     |          | D.Lgs 118/2011 |                      | Note   |                    |
|-----------------|----------------------|---|-----------|--------------------|--------------------------|---------|-----|----------|----------------|----------------------|--|--------------------|
|                 |                      |   |           |                    | Codice UI                | Catasto | Fg. | Part.lla | Subalterno     | Classif. Piano Conti |  | Codice Piano Conti |
| 1               | Indisponibile        | VAL MAGGIORE - F1 ABITAZIONE RURALE           | Pg        | Citta' Di Castello | 2025                     | F       | 56  | 561      |                |                      | Beni immobili di valore culturale, storico ed artistico n.a.c. | 1.2.2.02.10.99.999 |
| 4               | Indisponibile        | VALCHERACCIA - F1 ABITAZIONE RURALE           | Pg        | Citta' Di Castello | 2071                     | F       | 177 | 544      |                |                      | Beni immobili di valore culturale, storico ed artistico n.a.c. | 1.2.2.02.10.99.999 |
| 951             | Indisponibile        | VELCI - F1 ABITAZIONE RURALE                  | Pg        | Citta' Di Castello | 2078                     | F       | 182 | 501      | 1(501)         |                      | Beni immobili n.a.c.   | 1.2.2.02.09.99.999 |
|                 |                      |   |           |                    | 3297                     | F       | 182 | 501      | 3(501)         |                      | Beni immobili n.a.c.   | 1.2.2.02.09.99.999 |
|                 |                      |   |           |                    | 3294                     | F       | 182 | 501      | 2(501)         |                      | Beni immobili n.a.c.   | 1.2.2.02.09.99.999 |
| 878             | Indisponibile        | VIGNOLE - F1 ABITAZIONE RURALE                | Pg        | Citta' Di Castello | 2033                     | F       | 61  | 503      |                |                      | Beni immobili di valore culturale, storico ed artistico n.a.c. | 1.2.2.02.10.99.999 |
| 429             | Indisponibile        | VIGNOLE - F2 RICOVERO ANIMALI                 | Pg        | Citta' Di Castello | 2034                     | F       | 61  | 502      |                |                      | Beni immobili di valore culturale, storico ed artistico n.a.c. | 1.2.2.02.10.99.999 |
| 768             | Indisponibile        | VITANELLO - ABITAZIONE RURALE (RUDERE)        | Pg        | Citta' Di Castello | 2098                     | F       | 226 | 501      |                |                      | Beni immobili n.a.c.   | 1.2.2.02.09.99.999 |
| 526             | Indisponibile        | VOLPARA - F1 ABITAZIONE RURALE                | Pg        | Citta' Di Castello | 3302                     | F       | 179 | 566      | 3(566)         |                      | Beni immobili n.a.c.   | 1.2.2.02.09.99.999 |
|                 |                      |   |           |                    | 2074                     | F       | 179 | 566      | 1(566)         |                      | Beni immobili n.a.c.   | 1.2.2.02.09.99.999 |
|                 |                      |   |           |                    | 3301                     | F       | 179 | 566      | 2(566)         |                      | Beni immobili n.a.c.   | 1.2.2.02.09.99.999 |
| 2238            | Demaniale            | CC di Taverne di Corciano Km 20+200           | Pg        | Corciano           | 343                      | F       | 27  | 192      | 4(192)         |                      | Altri Beni Immobili Demaniali                                  | 1.2.2.01.02.01.001 |
|                 |                      |   |           |                    | 344                      | F       | 27  | 192      | 5(192)         |                      | Altri Beni Immobili Demaniali                                  | 1.2.2.01.02.01.001 |
|                 |                      |   |           |                    | 342                      | F       | 27  | 192      | 3(192)         |                      | Altri Beni Immobili Demaniali                                  | 1.2.2.01.02.01.001 |
| 2241            | Demaniale            | Casa Cantoniera di Costacciaro Km 205+125     | Pg        | Costacciaro        | 349                      | F       | 21  | 463      | 5(463)         |                      | Altri Beni Immobili Demaniali                                  | 1.2.2.01.02.01.001 |
|                 |                      |   |           |                    | 346                      | F       | 21  | 462,463  | 4(463)         |                      | Altri Beni Immobili Demaniali                                  | 1.2.2.01.02.01.001 |
|                 |                      |   |           |                    | 345                      | F       | 21  | 463,464  | 3(463)         |                      | Altri Beni Immobili Demaniali                                  | 1.2.2.01.02.01.001 |
| 2240            | Demaniale            | Magazzino di Caprile Km 206+500               | Pg        | Costacciaro        | 348                      | F       | 20  | 35       |                |                      | Altri Beni Immobili Demaniali                                  | 1.2.2.01.02.01.001 |
| 2239            | Demaniale            | Magazzino di Lancia Fame Km 209+200           | Pg        | Costacciaro        | 347                      | F       | 6   | 61       |                |                      | Altri Beni Immobili Demaniali                                  | 1.2.2.01.02.01.001 |
| 1599            | Demaniale            | CASELLO FERROVIARIO KM 39+219 - F1 ABITAZIONE | Pg        | Deruta             | 356                      | F       | 2   | 100      |                |                      | Altri Beni Immobili Demaniali                                  | 1.2.2.01.02.01.001 |
| 1603            | Demaniale            | CASELLO FERROVIARIO KM 40+313 - F1 ABITAZIONE | Pg        | Deruta             | 352                      | F       | 8   | 115,53   |                |                      | Altri Beni Immobili Demaniali                                  | 1.2.2.01.02.01.001 |

## FABBRICATI CON DATI CATASTALI

| Codice Immobile | Classificazione Bene | Denominazione del fabbricato                | Provincia | Comune  | Identificativi Catastali |         |     |          | D.Lgs 118/2011 |   | Note               |
|-----------------|----------------------|---|-----------|---------|--------------------------|---------|-----|----------|----------------|---|--------------------|
|                 |                      |   |           |         | Codice UI                | Catasto | Fg. | Part.lla | Subalterno     | Classif. Piano Conti  |                    |
| 184             | Demaniale            | CASTELLO DI CASALINA                        | Pg        | Deruta  | 350                      | F       | 37  | 111      |                | Altri Beni Immobili Demaniali   | 1.2.2.01.02.01.001 |
| 2243            | Demaniale            | FANCIULLATA KM 41+883                       | Pg        | Deruta  | 355                      | F       | 17  | 157,175  | 3(157), 3(175) | Altri Beni Immobili Demaniali   | 1.2.2.01.02.01.001 |
|                 |                      |   |           |         | 354                      | F       | 17  | 157,175  | 2(157), 2(175) | Altri Beni Immobili Demaniali   | 1.2.2.01.02.01.001 |
|                 |                      |   |           |         | 353                      | F       | 17  | 157,175  | 1(157), 1(175) | Altri Beni Immobili Demaniali   | 1.2.2.01.02.01.001 |
| 1605            | Demaniale            | GARITTA KM 41+168                           | Pg        | Deruta  | 362                      | F       | 17  | 61       |                | Infrastrutture Demaniali  | 1.2.2.01.01.01.001 |
| 2242            | Demaniale            | GARITTA KM 42+189                           | Pg        | Deruta  | 363                      | F       | 17  | 165      |                | Infrastrutture Demaniali  | 1.2.2.01.01.01.001 |
| 1600            | Demaniale            | STAZIONE DI DERUTA KM 39+339 - F1           | Pg        | Deruta  | 357                      | F       | 2   | 102      | 1(102)         | Infrastrutture Demaniali  | 1.2.2.01.01.01.001 |
|                 |                      |   |           |         | 360                      | F       | 2   | 102      | 4(102)         | Infrastrutture Demaniali  | 1.2.2.01.01.01.001 |
| 1601            | Demaniale            | STAZIONE DI DERUTA KM 39+339 - F2 MAGAZZINO | Pg        | Deruta  | 358                      | F       | 2   | 103      | 1(103)         | Infrastrutture Demaniali  | 1.2.2.01.01.01.001 |
|                 |                      |   |           |         | 359                      | F       | 2   | 102      | 3(102)         | Infrastrutture Demaniali  | 1.2.2.01.01.01.001 |
|                 |                      |   |           |         | 361                      | F       | 2   | 103      | 2(103)         | Infrastrutture Demaniali  | 1.2.2.01.01.01.001 |
| 1602            | Demaniale            | STAZIONE DI DERUTA KM 39+339 - F3 GARITTA   | Pg        | Deruta  | 351                      | F       | 2   | 102,172  | 2(102)         | Infrastrutture Demaniali  | 1.2.2.01.01.01.001 |
| 2244            | Demaniale            | Magazzino di Foligno SS n. 3                | Pg        | Foligno | 372                      | F       | 37  | 284      |                | Altri Beni Immobili Demaniali   | 1.2.2.01.02.01.001 |
| 2245            | Disponibile          | FORESTERIA PALAZZO PIERANTONI - EX APT      | Pg        | Foligno | 374                      | F       | 201 | 198      | 2(198)         | Beni immobili n.a.c.  | 1.2.2.02.09.99.999 |
|                 |                      |   |           |         | 373                      | F       | 201 | 198      | 1(198)         | Beni immobili n.a.c.  | 1.2.2.02.09.99.999 |
|                 |                      |   |           |         | 375                      | F       | 201 | 198      | 3(198)         | Beni immobili n.a.c.  | 1.2.2.02.09.99.999 |
| 2246            | Disponibile          | PALAZZINA A EX APT                          | Pg        | Foligno | 376                      | F       | 221 | 257      | 3(257)         | Fabbricati ad uso commerciale e istituzionale di valore culturale, storico ed artistico | 1.2.2.02.10.02.001 |
|                 |                      |   |           |         | 377                      | F       | 221 | 257      | 4(257)         | Fabbricati ad uso commerciale e istituzionale di valore culturale, storico ed artistico | 1.2.2.02.10.02.001 |
|                 |                      |   |           |         | 378                      | F       | 221 | 257      | 5(257)         | Fabbricati ad uso commerciale e istituzionale di valore culturale, storico ed artistico | 1.2.2.02.10.02.001 |
| 2247            | Disponibile          | PALAZZINA B EX APT                          | Pg        | Foligno | 379                      | F       | 220 | 1        | 1(1)           | Fabbricati ad uso commerciale e istituzionale di valore culturale, storico ed artistico | 1.2.2.02.10.02.001 |
| 2248            | Disponibile          | PALAZZO PIERANTONI                          | Pg        | Foligno | 380                      | F       | 201 | 195      | 7(195)         | Fabbricati ad uso commerciale e istituzionale di valore culturale, storico ed artistico | 1.2.2.02.10.02.001 |
|                 |                      |   |           |         | 381                      | F       | 201 | 195      | 9(195)         | Fabbricati ad uso commerciale e istituzionale di valore culturale, storico ed artistico | 1.2.2.02.10.02.001 |

FABBRICATI CON DATI CATASTALI

| Codice Immobile | Classificazione Bene | Denominazione del fabbricato                             | Provincia | Comune          | Identificativi Catastali |     |          |            | D.Lgs 118/2011       |  | Note               |
|-----------------|----------------------|--|-----------|-----------------|--------------------------|-----|----------|------------|----------------------|--|--------------------|
|                 |                      |  |           |                 | Catasto                  | Fg. | Part.lla | Subalterno | Classif. Piano Conti | Codice Piano Conti   |                    |
| 2251            | Indisponibile        | Area protezione civile                                   | Pg        | Foligno         | 394                      | F   | 117      | 4144       |                      | Fabbricati ad uso commerciale e istituzionale                      | 1.2.2.02.09.02.001 |
|                 |                      |  |           |                 | 392                      | F   | 117      | 4026       | 2(4026)              | Fabbricati ad uso commerciale e istituzionale                      | 1.2.2.02.09.02.001 |
|                 |                      |  |           |                 | 391                      | F   | 117      | 4026       | 1(4026)              | Fabbricati ad uso commerciale e istituzionale                      | 1.2.2.02.09.02.001 |
|                 |                      |  |           |                 | 388                      | F   | 117      | 4025       | 5(4025)              | Fabbricati ad uso commerciale e istituzionale                      | 1.2.2.02.09.02.001 |
|                 |                      |  |           |                 | 387                      | F   | 117      | 4025       | 4(4025)              | Fabbricati ad uso commerciale e istituzionale                      | 1.2.2.02.09.02.001 |
|                 |                      |  |           |                 | 386                      | F   | 117      | 4025       | 3(4025)              | Fabbricati ad uso commerciale e istituzionale                      | 1.2.2.02.09.02.001 |
|                 |                      |  |           |                 | 389                      | F   | 117      | 4025       | 6(4025)              | Fabbricati ad uso commerciale e istituzionale                      | 1.2.2.02.09.02.001 |
|                 |                      |  |           |                 | 384                      | F   | 117      | 4025       | 1(4025)              | Fabbricati ad uso commerciale e istituzionale                      | 1.2.2.02.09.02.001 |
|                 |                      |  |           |                 | 395                      | F   | 117      | 4145       |                      | Fabbricati ad uso commerciale e istituzionale                      | 1.2.2.02.09.02.001 |
|                 |                      |  |           |                 | 396                      | F   | 117      | 4146       |                      | Fabbricati ad uso commerciale e istituzionale                      | 1.2.2.02.09.02.001 |
|                 |                      |  |           |                 | 390                      | F   | 117      | 4025       | 7(4025)              | Fabbricati ad uso commerciale e istituzionale                      | 1.2.2.02.09.02.001 |
|                 |                      |  |           |                 | 385                      | F   | 117      | 4025       | 2(4025)              | Fabbricati ad uso commerciale e istituzionale                      | 1.2.2.02.09.02.001 |
|                 |                      |  |           |                 | 397                      | F   | 117      | 4147       | 1(4147)              | Fabbricati ad uso commerciale e istituzionale                      | 1.2.2.02.09.02.001 |
|                 |                      |  |           |                 | 3244                     | F   | 117      | 4127       |                      | Fabbricati ad uso commerciale e istituzionale                      | 1.2.2.02.09.02.001 |
|                 |                      |  |           |                 | 398                      | F   | 117      | 4147       | 2(4147)              | Fabbricati ad uso commerciale e istituzionale                      | 1.2.2.02.09.02.001 |
|                 |                      |  |           |                 | 393                      | F   | 117      | 4026       | 3(4026)              | Fabbricati ad uso commerciale e istituzionale                      | 1.2.2.02.09.02.001 |
| 2369            | Indisponibile        | AUTOPARCO - Area attrezzata di Protezione Civile         | Pg        | Foligno         | 3388                     | F   | 117      | 4220       |                      | Fabbricati ad uso commerciale e istituzionale                      | 1.2.2.02.09.02.001 |
| 2250            | Indisponibile        | CHIESA EX OSPEDALE DI FOLIGNO                            | Pg        | Foligno         | 383                      | F   | 201      | 916        |                      | Opere destinate al culto di valore culturale, storico ed artistico | 1.2.2.02.10.04.001 |
| 2249            | Indisponibile        | FRAZIONE CASAVECCHIE                                     | Pg        | Foligno         | 382                      | F   | 295      | 195        |                      | Beni immobili n.a.c.   | 1.2.2.02.09.99.999 |
| 2252            | Indisponibile        | Stazione di pompaggio e cabina Enel                      | Pg        | Foligno         | 399                      | F   | 119      | 1013       |                      | Infrastrutture idrauliche  | 1.2.2.02.09.10.001 |
| 2005            | Demaniale            | MAGAZZINO DI OSTERIA DEL GATTO KM 195+300                | Pg        | Fossato Di Vico | 400                      | F   | 29       | 351        |                      | Infrastrutture Demaniali   | 1.2.2.01.01.01.001 |
| 1687            | Demaniale            | CASELLO FERROVIARIO FRATTA TODINA KM 58+137 - F1 CASELLO | Pg        | Fratta Todina   | 483                      | F   | 17       | 215,6.67   |                      | Altri Beni Immobili Demaniali                                      | 1.2.2.01.02.01.001 |

## FABBRICATI CON DATI CATASTALI

| Codice Immobile | Classificazione Bene | Denominazione del fabbricato                                       | Provincia | Comune            | Identificativi Catastali |         |     |           | D.Lgs 118/2011 |   | Note               |
|-----------------|----------------------|--|-----------|-------------------|--------------------------|---------|-----|-----------|----------------|---|--------------------|
|                 |                      |  |           |                   | Codice UI                | Catasto | Fg. | Part.lla  | Subalterno     | Classif. Piano Conti                          |                    |
| 1685            | Demaniale            | CASELLO FERROVIARIO KM 55+757 - F1 CASELLO                         | Pg        | Fraitra Todina    | 481                      | F       | 7   | 72,83     |                | Altri Beni Immobili Demaniali                 | 1.2.2.01.02.01.001 |
| 1691            | Demaniale            | CASELLO FERROVIARIO KM 59+019                                      | Pg        | Fraitra Todina    | 484                      | F       | 17  | 54        |                | Altri Beni Immobili Demaniali                 | 1.2.2.01.02.01.001 |
| 1690            | Demaniale            | STAZIONE FERROVIARIA FRATTA TODINA KM 58+098 - F1                  | Pg        | Fraitra Todina    | 486                      | F       | 17  | 52        | 3(52)          | Infrastrutture Demaniali                      | 1.2.2.01.01.01.001 |
| 1693            | Demaniale            | STAZIONE FERROVIARIA FRATTA TODINA KM 58+098 - F2 STAZIONE E BAGNI | Pg        | Fraitra Todina    | 482                      | F       | 17  | 214,50,52 | 2(52)          | Infrastrutture Demaniali                      | 1.2.2.01.01.01.001 |
| 1689            | Demaniale            | STAZIONE FERROVIARIA FRATTA TODINA KM 58+098 - F3 MAGAZZINO        | Pg        | Fraitra Todina    | 487                      | F       | 17  | 51        | 1(52)          | Infrastrutture Demaniali                      | 1.2.2.01.01.01.001 |
| 2253            | Demaniale            | Magazzino di Bastardo Km 22+454 - ex SS 316                        | Pg        | Giano Dell'Umbria | 488                      | F       | 9   | 532       |                | Altri Beni Immobili Demaniali                 | 1.2.2.01.02.01.001 |
| 1217            | Disponibile          | EX ESAU - IMPIANTO SERRICOLO AGRITERMIA DEL BASTARDO - F1 UFFICIO  | Pg        | Gualdo Cattaneo   | 3327                     |         |     |           |                | Fabbricati rurali                             | 1.2.2.02.09.05.001 |
| 1988            | Demaniale            | CASA CANTONIERA DI PIAN DI GUALDO - S.S. 3 FLAMINIA KM 192+450     | Pg        | Gualdo Tadino     | 492                      | F       | 11  | 39        | 2(39)          | Infrastrutture Demaniali                      | 1.2.2.01.01.01.001 |
|                 |                      |  |           |                   | 491                      | F       | 11  | 39        | 1(39)          | Infrastrutture Demaniali                      | 1.2.2.01.01.01.001 |
|                 |                      |  |           |                   | 493                      | F       | 11  | 39        | 3(39)          | Infrastrutture Demaniali                      | 1.2.2.01.01.01.001 |
| 2020            | Demaniale            | MAGAZZINO DI CERQUETO SS 444 DEL SUBASIO KM 3 +100                 | Pg        | Gualdo Tadino     | 494                      | F       | 60  | 504       |                | Infrastrutture Demaniali                      | 1.2.2.01.01.01.001 |
| 1985            | Demaniale            | MAGAZZINO DI GUALDO TADINO SS 3 FLAMINIA KM 188+950                | Pg        | Gualdo Tadino     | 489                      | F       | 40  | 168       |                | Altri Beni Immobili Demaniali                 | 1.2.2.01.02.01.001 |
| 2021            | Demaniale            | MAGAZZINO DI PASTINA KM 4 + 600                                    | Pg        | Gualdo Tadino     | 495                      | F       | 59  | 759       |                | Infrastrutture Demaniali                      | 1.2.2.01.01.01.001 |
| 1984            | Demaniale            | MAGAZZINO DI ROVETA - S.S. N.3 FLAMINIA KM 183+200                 | Pg        | Gualdo Tadino     | 490                      | F       | 104 | 832       |                | Infrastrutture Demaniali                      | 1.2.2.01.01.01.001 |
| 465             | Indisponibile        | VIVAIO CAPANNONE - F4 RIMESSA ATTREZZI                             | Pg        | Gualdo Tadino     | 502                      | F       | 39  | 635       | 4(635)         | Fabbricati ad uso commerciale e istituzionale | 1.2.2.02.09.02.001 |
| 889             | Indisponibile        | VIVAIO CAPANNONE - F5 RIMESSA ATTREZZI                             | Pg        | Gualdo Tadino     | 503                      | F       | 39  | 635       | 5(635)         | Fabbricati ad uso commerciale e istituzionale | 1.2.2.02.09.02.001 |
| 466             | Indisponibile        | VIVAIO CAPANNONE - F6 RIPOSTIGLIO                                  | Pg        | Gualdo Tadino     | 504                      | F       | 39  | 635       | 6(635)         | Fabbricati ad uso commerciale e istituzionale | 1.2.2.02.09.02.001 |
| 467             | Indisponibile        | VIVAIO CAPANNONE - F7 VASCA RACCOLTA ACQUA                         | Pg        | Gualdo Tadino     | 505                      | F       | 39  | 635       | 7(635)         | Fabbricati ad uso commerciale e istituzionale | 1.2.2.02.09.02.001 |
| 890             | Indisponibile        | VIVAIO CAPANNONE - F8 BAGNI  | Pg        | Gualdo Tadino     | 506                      | F       | 39  | 635       | 8(635)         | Fabbricati ad uso commerciale e istituzionale | 1.2.2.02.09.02.001 |
| 468             | Indisponibile        | VIVAIO CAPANNONE - F9 RIMESSA                                      | Pg        | Gualdo Tadino     | 507                      | F       | 39  | 635       | 9(635)         | Fabbricati ad uso commerciale e istituzionale | 1.2.2.02.09.02.001 |

## FABBRICATI CON DATI CATASTALI

Sviluppumbria S.p.A

| Codice Immobile | Classificazione Bene | Denominazione del fabbricato                       | Provincia | Comune        | Identificativi Catastali |         |     |           | D.Lgs 118/2011 |   | Note               |
|-----------------|----------------------|--|-----------|---------------|--------------------------|---------|-----|-----------|----------------|---|--------------------|
|                 |                      |  |           |               | Codice UI                | Catasto | Fg. | Part.Illa | Subalterno     | Classif. Piano Conti  |                    |
| 784             | Indisponibile        | VIVAO GUALDO TADINO - F1 UFFICI                    | Pg        | Gualdo Tadino | 497                      | F       | 39  | 12        | 5(12)          | Fabbricati ad uso commerciale e istituzionale                         | 1.2.2.02.09.02.001 |
|                 |                      |  |           |               | 498                      | F       | 39  | 12        | 6(12)          | Fabbricati ad uso commerciale e istituzionale                         | 1.2.2.02.09.02.001 |
|                 |                      |  |           |               | 496                      | F       | 39  | 12        | 4(12)          | Fabbricati ad uso commerciale e istituzionale                         | 1.2.2.02.09.02.001 |
| 464             | Indisponibile        | VIVAO GUALDO TADINO - F2 RIMESSA ATTREZZI          | Pg        | Gualdo Tadino | 499                      | F       | 39  | 635       | 1(635)         | Fabbricati ad uso commerciale e istituzionale                         | 1.2.2.02.09.02.001 |
|                 |                      |  |           |               | 500                      | F       | 39  | 635       | 2(635)         | Fabbricati ad uso commerciale e istituzionale                         | 1.2.2.02.09.02.001 |
| 50              | Indisponibile        | VIVAO GUALDO TADINO - F3 RIMESSA ATTREZZI          | Pg        | Gualdo Tadino | 501                      | F       | 39  | 635       | 3(635)         | Fabbricati ad uso commerciale e istituzionale                         | 1.2.2.02.09.02.001 |
| 2254            | Demaniale            | Centro di Raccolta Cipolletto S.S. 298 Km 14+150   | Pg        | Gubbio        | 510                      | F       | 258 | 136       | 4(136)         | Infrastrutture Demaniali  | 1.2.2.01.01.01.001 |
|                 |                      |  |           |               | 511                      | F       | 258 | 136       | 5(136)         | Infrastrutture Demaniali  | 1.2.2.01.01.01.001 |
|                 |                      |  |           |               | 512                      | F       | 258 | 136       | 6(136)         | Infrastrutture Demaniali  | 1.2.2.01.01.01.001 |
| 2015            | Demaniale            | MAGAZZINO DI BELVEDERE SS298 EUGUBINA KM 27+350    | Pg        | Gubbio        | 509                      | F       | 473 | 552       |                | Infrastrutture Demaniali  | 1.2.2.01.01.01.001 |
| 2256            | Demaniale            | Magazzino di Osleria S.S. Eugubina 298 Km 22 + 700 | Pg        | Gubbio        | 3253                     | T       | 413 | 98        | 98.2           | Altri Beni Immobili Demaniali   | 1.2.2.01.02.01.001 |
| 2018            | Demaniale            | MAGAZZINO SS 452 CONTESSA KM 8+750                 | Pg        | Gubbio        | 2146                     | T       | 52  | 14        |                | Infrastrutture Demaniali  | 1.2.2.01.01.01.001 |
| 2016            | Demaniale            | MAGAZZINO 298 EUGUBINA KM 7+890                    | Pg        | Gubbio        | 508                      | F       | 147 | 502       |                | Infrastrutture Demaniali  | 1.2.2.01.01.01.001 |
| 281             | Disponibile          | CAI BETTO - F3 ANNESSO                             | Pg        | Gubbio        | 3081                     | F       | 31  | 507       | 4(607)         | Beni immobili n.a.c.  | 1.2.2.02.09.99.999 |
| 64              | Disponibile          | CAI BETTO - F1 ABITAZIONE                          | Pg        | Gubbio        | 2129                     | F       | 31  | 507       | 2(607)         | Fabbricati ad uso abitativo di valore culturale, storico ed artistico | 1.2.2.02.10.01.001 |
|                 |                      |  |           |               | 3079                     | F       | 31  | 507       | 1(607)         | Fabbricati ad uso abitativo di valore culturale, storico ed artistico | 1.2.2.02.10.01.001 |
| 837             | Disponibile          | CAI BETTO - F2 STALLA                              | Pg        | Gubbio        | 3080                     | F       | 31  | 507       | 3(607)         | Beni immobili n.a.c.  | 1.2.2.02.09.99.999 |
| 838             | Disponibile          | CAI BETTO - F4 - RICOVERO ANIMALI                  | Pg        | Gubbio        | 3082                     | F       | 31  | 507       | 5(607)         | Fabbricati rurali   | 1.2.2.02.09.05.001 |
| 278             | Disponibile          | CAI BETTO - F5 RICOVERO ANIMALI                    | Pg        | Gubbio        | 3083                     | F       | 31  | 507       | 6(607)         | Beni immobili n.a.c.  | 1.2.2.02.09.99.999 |
| 432             | Disponibile          | CAI PAUSELLI - ABITAZIONE (4 appartamenti)         | Pg        | Gubbio        | 2131                     | F       | 31  | 505       | 1(605)         | Fabbricati ad uso abitativo di valore culturale, storico ed artistico | 1.2.2.02.10.01.001 |
|                 |                      |  |           |               | 3141                     | F       | 31  | 505       | 6(605)         | Fabbricati ad uso abitativo di valore culturale, storico ed artistico | 1.2.2.02.10.01.001 |
|                 |                      |  |           |               | 2142                     | F       | 31  | 505       | 2(605)         | Fabbricati ad uso abitativo di valore culturale, storico ed artistico | 1.2.2.02.10.01.001 |
|                 |                      |  |           |               | 2145                     | F       | 31  | 505       | 5(605)         | Fabbricati ad uso abitativo di valore culturale, storico ed artistico | 1.2.2.02.10.01.001 |
|                 |                      |  |           |               | 2144                     | F       | 31  | 505       | 4(605)         | Fabbricati ad uso abitativo di valore culturale, storico ed artistico | 1.2.2.02.10.01.001 |
|                 |                      |  |           |               | 2143                     | F       | 31  | 505       | 3(605)         | Fabbricati ad uso abitativo di valore culturale, storico ed artistico | 1.2.2.02.10.01.001 |

FABBRICATI CON DATI CATASTALI

| Codice Immobile | Classificazione Bene | Denominazione del fabbricato     | Provincia | Comune | Identificativi Catastali |         |     |          | D.Lgs 118/2011 |                      | Note   |
|-----------------|----------------------|----------------------------------|-----------|--------|--------------------------|---------|-----|----------|----------------|----------------------|--|
|                 |                      |                                  |           |        | Codice UI                | Catasto | Fg. | Part.lla | Subalterno     | Classif. Piano Conti |  |
| 68              | Disponibile          | CAI SEVERINI - F1 ABITAZIONE     | Pg        | Gubbio | 2135                     | F       | 34  | 109      |                |                      | Beni immobili di valore culturale, storico ed artistico n.a.c. 1.2.2.02.10.99.999        |
| 69              | Disponibile          | CAI SEVERINI - F2 STALLA         | Pg        | Gubbio | 2138                     | F       | 35  | 515      |                |                      | Beni immobili n.a.c. 1.2.2.02.09.99.999  |
| 866             | Disponibile          | CAI SEVERINI - F3 STALLA         | Pg        | Gubbio | 3150                     | F       | 34  | 110      |                |                      | Fabbricati rurali 1.2.2.02.09.05.001   |
| 70              | Disponibile          | SESSE - F1 ABITAZIONE            | Pg        | Gubbio | 3137                     | F       | 34  | 108      | 4(108)         |                      | Fabbricati ad uso abitativo di valore culturale, storico ed artistico 1.2.2.02.10.01.001 |
|                 |                      |                                  |           |        | 3135                     | F       | 34  | 108      | 2(108)         |                      | Fabbricati ad uso abitativo di valore culturale, storico ed artistico 1.2.2.02.10.01.001 |
|                 |                      |                                  |           |        | 3138                     | F       | 34  | 108      | 6(108)         |                      | Fabbricati ad uso abitativo di valore culturale, storico ed artistico 1.2.2.02.10.01.001 |
|                 |                      |                                  |           |        | 3143                     | F       | 34  | 108      | 5(108)         |                      | Fabbricati ad uso abitativo di valore culturale, storico ed artistico 1.2.2.02.10.01.001 |
|                 |                      |                                  |           |        | 3139                     | F       | 34  | 108      | 7(108)         |                      | Fabbricati ad uso abitativo di valore culturale, storico ed artistico 1.2.2.02.10.01.001 |
|                 |                      |                                  |           |        | 3136                     | F       | 34  | 108      | 3(108)         |                      | Fabbricati ad uso abitativo di valore culturale, storico ed artistico 1.2.2.02.10.01.001 |
|                 |                      |                                  |           |        | 2134                     | F       | 34  | 108      | 1(108)         |                      | Fabbricati ad uso abitativo di valore culturale, storico ed artistico 1.2.2.02.10.01.001 |
| 365             | Disponibile          | SESSE - F2 MAGAZZINO             | Pg        | Gubbio | 3142                     | F       | 34  | 108      | 8(108)         |                      | Fabbricati ad uso commerciale e istituzionale 1.2.2.02.09.02.001                         |
| 363             | Disponibile          | SESSE - F3 TETTOIA               | Pg        | Gubbio | 3140                     | F       | 34  | 108      | 9(108)         |                      | Fabbricati ad uso commerciale e istituzionale 1.2.2.02.09.02.001                         |
| 237             | Disponibile          | VECCHINA - F1                    | Pg        | Gubbio | 2128                     | F       | 31  | 504      | 2(604)         |                      | Beni immobili di valore culturale, storico ed artistico n.a.c. 1.2.2.02.10.99.999        |
|                 |                      |                                  |           |        | 3167                     | F       | 31  | 504      | 4(604)         |                      | Beni immobili di valore culturale, storico ed artistico n.a.c. 1.2.2.02.10.99.999        |
| 2083            | Disponibile          | VECCHINA - F2                    | Pg        | Gubbio | 3168                     | F       | 31  | 504      | 3(604)         |                      | Beni immobili di valore culturale, storico ed artistico n.a.c. 1.2.2.02.10.99.999        |
| 2263            | Indisponibile        | CAI SEVERINI - Deposito acqua F1 | Pg        | Gubbio | 3257                     | F       | 34  | 103      |                |                      | Infrastrutture idrauliche 1.2.2.02.09.10.001   |
| 790             | Indisponibile        | CAI MIARI - F1 ABITAZIONE RURALE | Pg        | Gubbio | 2117                     | F       | 17  | 535      | 1(635)         |                      | Beni immobili n.a.c. 1.2.2.02.09.99.999  |
|                 |                      |                                  |           |        | 3263                     | F       | 17  | 535      | 3(635)         |                      | Beni immobili n.a.c. 1.2.2.02.09.99.999  |
| 65              | Indisponibile        | CAI MIARI - F2 ABITAZIONE RURALE | Pg        | Gubbio | 3262                     | F       | 17  | 535      | 2(635)         |                      | Beni immobili n.a.c. 1.2.2.02.09.99.999  |
| 791             | Indisponibile        | CAI MIARI - F3 MAGAZZINO         | Pg        | Gubbio | 2116                     | F       | 17  | 536      |                |                      | Beni immobili n.a.c. 1.2.2.02.09.99.999  |
| 213             | Indisponibile        | CAI VILLA                        | Pg        | Gubbio | 2127                     | F       | 24  | 505      |                |                      | Beni immobili di valore culturale, storico ed artistico n.a.c. 1.2.2.02.10.99.999        |
| 297             | Indisponibile        | CAIGNANI - F1 ABITAZIONE RURALE  | Pg        | Gubbio | 3260                     | F       | 35  | 516      | 3(516)         |                      | Beni immobili n.a.c. 1.2.2.02.09.99.999  |
|                 |                      |                                  |           |        | 3261                     | F       | 35  | 516      | 4(516)         |                      | Beni immobili n.a.c. 1.2.2.02.09.99.999  |
|                 |                      |                                  |           |        | 3259                     | F       | 35  | 516      | 2(516)         |                      | Beni immobili n.a.c. 1.2.2.02.09.99.999  |
|                 |                      |                                  |           |        | 2136                     | F       | 35  | 516      | 1(516)         |                      | Beni immobili n.a.c. 1.2.2.02.09.99.999  |

FABBRICATI CON DATI CATASTALI

| Codice Immobile | Classificazione Bene | Denominazione del fabbricato       | Provincia | Comune | Identificativi Catastali |         |     |           | D.Lgs 118/2011 |  | Note               |
|-----------------|----------------------|------------------------------------|-----------|--------|--------------------------|---------|-----|-----------|----------------|--|--------------------|
|                 |                      |                                    |           |        | Codice UI                | Catasto | Fg. | Part.Illa | Subalterno     | Classif. Piano Conti   |                    |
| 788             | Indisponibile        | CAIGNANI - F4 STALLA               | Pg        | Gubbio | 518                      | F       | 35  | 514       |                | Fabbricati rurali  | 1.2.2.02.09.05.001 |
| 300             | Indisponibile        | CAIGNANI - F5 FIENILE              | Pg        | Gubbio | 2137                     | F       | 35  | 512       |                | Beni immobili n.a.c.   | 1.2.2.02.09.99.999 |
| 344             | Indisponibile        | CASA NOVA IATRINA                  | Pg        | Gubbio | 2120                     | F       | 23  | 505       |                | Beni immobili n.a.c.   | 1.2.2.02.09.99.999 |
| 236             | Indisponibile        | CERQUETO                           | Pg        | Gubbio | 2140                     | F       | 36  | 501       |                | Beni immobili n.a.c.   | 1.2.2.02.09.99.999 |
| 67              | Indisponibile        | I PIANACCI                         | Pg        | Gubbio | 2121                     | T       | 23  | 159       |                | Beni immobili n.a.c.   | 1.2.2.02.09.99.999 |
| 59              | Indisponibile        | LA CASTAGNA                        | Pg        | Gubbio | 2122                     | F       | 24  | 501       |                | Beni immobili n.a.c.   | 1.2.2.02.09.99.999 |
| 341             | Indisponibile        | PALAZZO SESSE                      | Pg        | Gubbio | 2133                     | F       | 34  | 107       |                | Beni immobili di valore culturale, storico ed artistico n.a.c. | 1.2.2.02.10.99.999 |
| 52              | Indisponibile        | SALIA - F1 ABITAZIONE RURALE       | Pg        | Gubbio | 2119                     | F       | 17  | 537       |                | Beni immobili di valore culturale, storico ed artistico n.a.c. | 1.2.2.02.10.99.999 |
| 358             | Indisponibile        | SALIA - F2 ABITAZIONE RURALE       | Pg        | Gubbio | 515                      | F       | 17  | 88        |                | Beni immobili di valore culturale, storico ed artistico n.a.c. | 1.2.2.02.10.99.999 |
| 359             | Indisponibile        | SALIA - F3 ANNESSO SEMIDIRUTO      | Pg        | Gubbio | 516                      | F       | 17  | 86        |                | Beni immobili di valore culturale, storico ed artistico n.a.c. | 1.2.2.02.10.99.999 |
| 360             | Indisponibile        | SALIA - F4 ANNESSO                 | Pg        | Gubbio | 517                      | F       | 17  | 90        |                | Beni immobili di valore culturale, storico ed artistico n.a.c. | 1.2.2.02.10.99.999 |
| 361             | Indisponibile        | SALIA - F5 STALLA                  | Pg        | Gubbio | 520                      | F       | 25  | 501       | 1(501)         | Fabbricati ad uso commerciale e istituzionale                  | 1.2.2.02.09.02.001 |
|                 |                      |                                    |           |        | 519                      | F       | 25  | 501       | 3(501)         | Fabbricati ad uso commerciale e istituzionale                  | 1.2.2.02.09.02.001 |
|                 |                      |                                    |           |        | 521                      | F       | 25  | 501       | 2(501)         | Fabbricati ad uso commerciale e istituzionale                  | 1.2.2.02.09.02.001 |
| 2341            | Indisponibile        | SESSE - Deposito Acqua             | Pg        | Gubbio | 3258                     | F       | 34  | 105       |                | Infrastrutture idrauliche                                      | 1.2.2.02.09.10.001 |
| 377             | Indisponibile        | TATRINA - F1                       | Pg        | Gubbio | 3264                     | F       | 24  | 503       | 1(503)         | Beni immobili n.a.c.   | 1.2.2.02.09.99.999 |
|                 |                      |                                    |           |        | 2125                     | F       | 24  | 503       | 2(503)         | Beni immobili n.a.c.   | 1.2.2.02.09.99.999 |
| 72              | Indisponibile        | TATRINA - F2                       | Pg        | Gubbio | 2124                     | F       | 24  | 503       | 3(503)         | Beni immobili n.a.c.   | 1.2.2.02.09.99.999 |
| 379             | Indisponibile        | TATRINA - F3                       | Pg        | Gubbio | 2126                     | F       | 24  | 504       |                | Beni immobili n.a.c.   | 1.2.2.02.09.99.999 |
| 71              | Indisponibile        | VAL CIGIANA - F1 ABITAZIONE RURALE | Pg        | Gubbio | 3265                     | F       | 24  | 502       | 2(502)         | Beni immobili n.a.c.   | 1.2.2.02.09.99.999 |
|                 |                      |                                    |           |        | 2123                     | F       | 24  | 502       | 1(502)         | Beni immobili n.a.c.   | 1.2.2.02.09.99.999 |
| 288             | Indisponibile        | VAL CIGIANA - F2 FABBRICATO RURALE | Pg        | Gubbio | 3266                     | F       | 24  | 502       | 3(502)         | Beni immobili n.a.c.   | 1.2.2.02.09.99.999 |

FABBRICATI CON DATI CATASTALI

| Codice Immobile | Classificazione Bene | Denominazione del fabbricato                            | Provincia | Comune  | Identificativi Catastali |         |         |          | D.Lgs 118/2011 |   | Note               |
|-----------------|----------------------|---|-----------|---------|--------------------------|---------|---------|----------|----------------|---|--------------------|
|                 |                      |   |           |         | Codice UI                | Catasto | Fg.     | Part.lla | Subalterno     | Classif. Piano Conti                          |                    |
| 214             | Demaniale            | EX CASELLO IDRAULICO F1                                 | Pg        | Magione | 531                      | F       | 26      | 320      | 8(320)         | Altri Beni Immobili Demaniali                 | 1.2.2.01.02.01.001 |
| 530             |                      |   |           |         | F                        | 26      | 320     | 7(320)   |                | Altri Beni Immobili Demaniali                 | 1.2.2.01.02.01.001 |
| 529             |                      |   |           |         | F                        | 26      | 320     | 6(320)   |                | Altri Beni Immobili Demaniali                 | 1.2.2.01.02.01.001 |
| 528             |                      |   |           |         | F                        | 26      | 320     | 5(320)   |                | Altri Beni Immobili Demaniali                 | 1.2.2.01.02.01.001 |
| 527             |                      |   |           | Magione | F                        | 26      | 318     |          |                | Altri Beni Immobili Demaniali                 | 1.2.2.01.02.01.001 |
| 534             |                      | MAGAZZINO DI MAGIONE S.S. 599 DEL TRASIMENO KM. 9 + 520 | Pg        | Magione | F                        | 61      | 535     |          |                | Altri Beni Immobili Demaniali                 | 1.2.2.01.02.01.001 |
| 522             |                      | OASI LA VALLE - F1 UFFICI                               | Pg        | Magione | F                        | 53      | 212,27  |          |                | Altri Beni Immobili Demaniali                 | 1.2.2.01.02.01.001 |
| 532             |                      | OASI LA VALLE - F2 ABITAZIONE RURALE                    | Pg        | Magione | F                        | 53      | 26      |          |                | Altri Beni Immobili Demaniali                 | 1.2.2.01.02.01.001 |
| 3267            |                      | OASI LA VALLE - F3 FIENILE                              | Pg        | Magione | F                        | 53      | 960     |          |                | Altri Beni Immobili Demaniali                 | 1.2.2.01.02.01.001 |
| 3268            |                      | OASI LA VALLE - F4 RICOVERO ANIMALI                     | Pg        | Magione | F                        | 53      | 960     |          |                | Altri Beni Immobili Demaniali                 | 1.2.2.01.02.01.001 |
| 3269            |                      | OASI LA VALLE - F5 RICOVERO ANIMALI                     | Pg        | Magione | F                        | 53      | 960     |          |                | Altri Beni Immobili Demaniali                 | 1.2.2.01.02.01.001 |
| 2147            |                      |   |           |         | F                        | 53      | 960     | 1(960)   |                | Altri Beni Immobili Demaniali                 | 1.2.2.01.02.01.001 |
| 3270            |                      | OASI LA VALLE - F6 ANTICO ESAUTORE                      | Pg        | Magione | F                        | 53      | 958     |          |                | Altri Beni Immobili Demaniali                 | 1.2.2.01.02.01.001 |
| 3326            |                      | PORTO LACUALE MONTE DEL LAGO - PL3                      | Pg        | Magione | T                        | 26      | 119     |          |                | Infrastrutture Demaniali                      | 1.2.2.01.01.01.001 |
| 3325            |                      | PORTO LACUALE S. ARCANGELO - PL5                        | Pg        | Magione | T                        | 60      | 31      |          |                | Infrastrutture Demaniali                      | 1.2.2.01.01.01.001 |
| 535             |                      | PORTO LACUALE S. FELICIANO - bagni Pubblici             | Pg        | Magione | F                        | 41      | 2005    |          |                | Altri Beni Immobili Demaniali                 | 1.2.2.01.02.01.001 |
| 3324            |                      | PORTO LACUALE S. FELICIANO - PL4                        | Pg        | Magione | T                        | 41      | 203     |          |                | Infrastrutture Demaniali                      | 1.2.2.01.01.01.001 |
| 523             |                      | PORTO LACUALE TORRICELLA                                | Pg        | Magione | F                        | 12      | 831,833 |          |                | Infrastrutture Demaniali                      | 1.2.2.01.01.01.001 |
| 524             |                      | CENTRO APICOLTURA                                       | Pg        | Magione | F                        | 32      | 55,872  |          |                | Fabbricati ad uso commerciale e istituzionale | 1.2.2.02.09.02.001 |
| 3333            |                      |   |           |         | F                        | 32      | 869     |          |                | Fabbricati ad uso commerciale e istituzionale | 1.2.2.02.09.02.001 |
| 536             |                      |   |           |         | F                        | 32      | 55      | 1(55)    |                | Fabbricati ad uso commerciale e istituzionale | 1.2.2.02.09.02.001 |
| 537             |                      |   |           |         | F                        | 32      | 55      | 3(55)    |                | Fabbricati ad uso commerciale e istituzionale | 1.2.2.02.09.02.001 |
| 525             |                      |   |           |         | F                        | 32      | 55,868  | 4(55)    |                | Fabbricati ad uso commerciale e istituzionale | 1.2.2.02.09.02.001 |

**FABBRICATI CON DATI CATASTALI**

| Codice Immobile | Classificazione Bene | Denominazione del fabbricato                 | Provincia | Comune        | Identificativi Catastali |         |     |                     | D.Lgs 118/2011 |                               | Note               |
|-----------------|----------------------|--|-----------|---------------|--------------------------|---------|-----|---------------------|----------------|-------------------------------|--------------------|
|                 |                      |  |           |               | Codice UI                | Catasto | Fg. | Part.IIIa           | Subalterno     | Classif. Piano Conti          |                    |
| 155             | Indisponibile        | TEATRO MENGONI - TEATRO                      | Pg        | Magione       | 526                      | F       | 29  | 11,207              | 1(11)          | Musei, teatri e biblioteche   | 1.2.2.02.09.18.001 |
| 1703            | Demaniale            | CASELLO FERROVIARIO KM 43+314                | Pg        | Marsciano     | 551                      | F       | 57  | 21                  |                | Altri Beni Immobili Demaniali | 1.2.2.01.02.01.001 |
| 1704            | Demaniale            | CASELLO FERROVIARIO KM 44+090                | Pg        | Marsciano     | 552                      | F       | 57  | 46                  |                | Altri Beni Immobili Demaniali | 1.2.2.01.02.01.001 |
| 1707            | Demaniale            | CASELLO FERROVIARIO KM 45+038                | Pg        | Marsciano     | 553                      | F       | 69  | 65                  |                | Altri Beni Immobili Demaniali | 1.2.2.01.02.01.001 |
| 1712            | Demaniale            | CASELLO FERROVIARIO KM 50+186                | Pg        | Marsciano     | 549                      | F       | 145 | 90                  |                | Altri Beni Immobili Demaniali | 1.2.2.01.02.01.001 |
| 1710            | Demaniale            | CASELLO Km 47+265                            | Pg        | Marsciano     | 542                      | F       | 107 | 228                 | 1(228)         | Altri Beni Immobili Demaniali | 1.2.2.01.02.01.001 |
| 1711            | Demaniale            | KM 48,823-Abitazione                         | Pg        | Marsciano     | 543                      | F       | 143 | 55                  |                | Altri Beni Immobili Demaniali | 1.2.2.01.02.01.001 |
| 1720            | Demaniale            | LOC. FONTANA PADUELLE KM 52,986              | Pg        | Marsciano     | 540                      | F       | 153 | 80                  |                | Altri Beni Immobili Demaniali | 1.2.2.01.02.01.001 |
| 1719            | Demaniale            | LOC. FORNACE KM 51,319                       | Pg        | Marsciano     | 554                      | F       | 152 | 130                 |                | Altri Beni Immobili Demaniali | 1.2.2.01.02.01.001 |
| 1713            | Demaniale            | LOC. FORNACE KM 51,319                       | Pg        | Marsciano     | 550                      | F       | 147 | 184                 |                | Altri Beni Immobili Demaniali | 1.2.2.01.02.01.001 |
| 1709            | Demaniale            | LOC. LE LOGGE KM 45,820                      | Pg        | Marsciano     | 541                      | F       | 88  | 23                  |                | Altri Beni Immobili Demaniali | 1.2.2.01.02.01.001 |
| 1706            | Demaniale            | LOC. PAPIANO KM 44+908                       | Pg        | Marsciano     | 548                      | F       | 69  | 42                  |                | Infrastrutture Demaniali      | 1.2.2.01.01.01.001 |
|                 |                      |  |           |               | 547                      | F       | 69  | 74                  | 5(74)          | Infrastrutture Demaniali      | 1.2.2.01.01.01.001 |
|                 |                      |  |           |               | 546                      | F       | 69  | 74                  | 4(74)          | Infrastrutture Demaniali      | 1.2.2.01.01.01.001 |
| 1708            | Demaniale            | LOC. PAPIANO KM 44,908 - Magazzino           | Pg        | Marsciano     | 545                      | F       | 69  | 74                  | 3(74)          | Infrastrutture Demaniali      | 1.2.2.01.01.01.001 |
|                 |                      |  |           |               | 544                      | F       | 69  | 74                  | 1(74)          | Infrastrutture Demaniali      | 1.2.2.01.01.01.001 |
| 1705            | Demaniale            | LOC. PAPIANO KM 44,908 - STAZIONE            | Pg        | Marsciano     | 538                      | F       | 69  | 35,74               | 2(74)          | Infrastrutture Demaniali      | 1.2.2.01.01.01.001 |
| 2264            | Demaniale            | VIA AMMETO KM 52,097-STAZIONE                | Pg        | Marsciano     | 539                      | F       | 152 | 109,110,113,120,128 |                | Infrastrutture Demaniali      | 1.2.2.01.01.01.001 |
| 2262            | Demaniale            | Acquedotto Rurale-Raggio-Belvedere-Cinacolle | Pg        | Massa Martana | 565                      | F       | 19  | 600                 |                | Altri Beni Immobili Demaniali | 1.2.2.01.02.01.001 |
| 1721            | Demaniale            | CASELLO FERROVIARIO KM 79+710                | Pg        | Massa Martana | 559                      | F       | 43  | 65                  |                | Altri Beni Immobili Demaniali | 1.2.2.01.02.01.001 |
| 1722            | Demaniale            | CASELLO FERROVIARIO KM 80+680                | Pg        | Massa Martana | 555                      | F       | 44  | 166,71              |                | Altri Beni Immobili Demaniali | 1.2.2.01.02.01.001 |
| 2343            | Demaniale            | CASELLO FERROVIARIO KM 83+376                | Pg        | Massa Martana | 558                      | F       | 51  | 184,208             |                | Altri Beni Immobili Demaniali | 1.2.2.01.02.01.001 |

FABBRICATI CON DATI CATASTALI

| Codice Immobile | Classificazione Bene | Denominazione del fabbricato                   | Provincia | Comune                  | Identificativi Catastali |         |     |                     | D.Lgs 118/2011 |   | Note               |
|-----------------|----------------------|--|-----------|-------------------------|--------------------------|---------|-----|---------------------|----------------|---|--------------------|
|                 |                      |  |           |                         | Codice UI                | Catasto | Fg. | Part.lla            | Subalterno     | Classif. Piano Conti  |                    |
| 1724            | Demaniale            | CESELLO FERROVIARIO KM 81+824                  | Pg        | Massa Martana           | 557                      | F       | 45  | 123,213             |                | Altri Beni Immobili Demaniali   | 1.2.2.01.02.01.001 |
| 2260            | Demaniale            | Magazzino svincolo con E 45 S.S. 316 KM 41+400 | Pg        | Massa Martana           | 564                      | F       | 45  | 771                 |                | Altri Beni Immobili Demaniali   | 1.2.2.01.02.01.001 |
| 2257            | Demaniale            | STAZIONE DI MASSA MARTANA - ABITAZIONE/NEGOZIO | Pg        | Massa Martana           | 563                      | F       | 45  | 134                 | 5(134)         | Infrastrutture Demaniali  | 1.2.2.01.01.01.001 |
|                 |                      |  |           |                         | 560                      | F       | 45  | 134                 | 1(134)         | Infrastrutture Demaniali  | 1.2.2.01.01.01.001 |
|                 |                      |  |           |                         | 561                      | F       | 45  | 134                 | 3(134)         | Infrastrutture Demaniali  | 1.2.2.01.01.01.001 |
|                 |                      |  |           |                         | 562                      | F       | 45  | 134                 | 4(134)         | Infrastrutture Demaniali  | 1.2.2.01.01.01.001 |
| 2255            | Demaniale            | STAZIONE DI MASSA MARTANA - F1                 | Pg        | Massa Martana           | 556                      | F       | 45  | 124,125,134,209,210 | 2(134)         | Infrastrutture Demaniali  | 1.2.2.01.01.01.001 |
| 1734            | Demaniale            | CASELLO FERROVIARIO KM 60+147                  | Pg        | Monte Castello Di Vibio | 566                      | F       | 14  | 77                  | 1(77), 2(77)   | Altri Beni Immobili Demaniali   | 1.2.2.01.02.01.001 |
| 2004            | Demaniale            | MAGAZZINO MADONNA DEL PIANO KM 9+616           | Pg        | Monte Castello Di Vibio | 567                      | F       | 5   | 1103                |                | Infrastrutture Demaniali  | 1.2.2.01.01.01.001 |
| 54              | Disponibile          | CASA IL COLLE - F1 ABITAZIONE RURALE           | Pg        | Montone                 | 582                      | F       | 6   | 23                  | 3(23)          | Beni immobili di valore culturale, storico ed artistico n.a.c.                          | 1.2.2.02.10.99.999 |
|                 |                      |  |           |                         | 583                      | F       | 6   | 23                  | 4(23)          | Beni immobili di valore culturale, storico ed artistico n.a.c.                          | 1.2.2.02.10.99.999 |
|                 |                      |  |           |                         | 581                      | F       | 6   | 22                  | 3(22)          | Beni immobili di valore culturale, storico ed artistico n.a.c.                          | 1.2.2.02.10.99.999 |
|                 |                      |  |           |                         | 580                      | F       | 6   | 26                  |                | Beni immobili di valore culturale, storico ed artistico n.a.c.                          | 1.2.2.02.10.99.999 |
| 266             | Disponibile          | CASA IL COLLE - F2 RIMESSA ATTREZZI            | Pg        | Montone                 | 584                      | F       | 6   | 25                  |                | Beni immobili di valore culturale, storico ed artistico n.a.c.                          | 1.2.2.02.10.99.999 |
| 267             | Disponibile          | CASA IL COLLE - F3 RICOVERO ANIMALI            | Pg        | Montone                 | 586                      | F       | 6   | 108                 |                | Beni immobili di valore culturale, storico ed artistico n.a.c.                          | 1.2.2.02.10.99.999 |
|                 |                      |  |           |                         | 587                      | F       | 6   | 109                 |                | Beni immobili di valore culturale, storico ed artistico n.a.c.                          | 1.2.2.02.10.99.999 |
|                 |                      |  |           |                         | 585                      | F       | 6   | 27                  |                | Beni immobili di valore culturale, storico ed artistico n.a.c.                          | 1.2.2.02.10.99.999 |
| 268             | Disponibile          | CASA IL COLLE - F4 FORNO - RIMESSA ATTREZZI    | Pg        | Montone                 | 588                      | F       | 6   | 107                 |                | Beni immobili di valore culturale, storico ed artistico n.a.c.                          | 1.2.2.02.10.99.999 |
| 279             | Indisponibile        | CALDARARA                                      | Pg        | Montone                 | 610                      | F       | 5   | 49                  |                | Fabbricati ad uso abitativo di valore culturale, storico ed artistico                   | 1.2.2.02.10.01.001 |
| 53              | Indisponibile        | COLOMBARA - F1                                 | Pg        | Montone                 | 609                      | F       | 5   | 10                  |                | Fabbricati ad uso abitativo di valore culturale, storico ed artistico                   | 1.2.2.02.10.01.001 |
| 932             | Indisponibile        | COLOTI - F1 Abitazioni                         | Pg        | Montone                 | 590                      | F       | 9   | 13                  | 2(13)          | Fabbricati ad uso commerciale e istituzionale di valore culturale, storico ed artistico | 1.2.2.02.10.02.001 |
|                 |                      |  |           |                         | 592                      | F       | 9   | 13                  | 4(13)          | Fabbricati ad uso commerciale e istituzionale di valore culturale, storico ed artistico | 1.2.2.02.10.02.001 |
|                 |                      |  |           |                         | 591                      | F       | 9   | 13                  | 3(13)          | Fabbricati ad uso commerciale e istituzionale di valore culturale, storico ed artistico | 1.2.2.02.10.02.001 |
|                 |                      |  |           |                         | 589                      | F       | 9   | 13                  | 1(13)          | Fabbricati ad uso commerciale e istituzionale di valore culturale, storico ed artistico | 1.2.2.02.10.02.001 |

FABBRICATI CON DATI CATASTALI

| Codice Immobile | Classificazione Bene | Denominazione del fabbricato         | Provincia | Comune  | Identificativi Catastali |         |     |          | D.Lgs 118/2011 |   | Note               |
|-----------------|----------------------|--------------------------------------|-----------|---------|--------------------------|---------|-----|----------|----------------|---|--------------------|
|                 |                      |                                      |           |         | Codice UI                | Catasto | Fg. | Part.lla | Subalterno     | Classif. Piano Conti  |                    |
| 614             | Indisponibile        | COLOTI - F2                          | Pg        | Montone | 594                      | F       | 9   | 13       | 6(13)          | Fabbricati ad uso commerciale e istituzionale di valore culturale, storico ed artistico | 1.2.2.02.10.02.001 |
| 613             | Indisponibile        | COLOTI - F3 Abitazioni               | Pg        | Montone | 593                      | F       | 9   | 13       | 5(13)          | Fabbricati ad uso commerciale e istituzionale di valore culturale, storico ed artistico | 1.2.2.02.10.02.001 |
|                 |                      |                                      |           |         | 595                      | F       | 9   | 13       | 7(13)          | Fabbricati ad uso commerciale e istituzionale di valore culturale, storico ed artistico | 1.2.2.02.10.02.001 |
|                 |                      |                                      |           |         | 598                      | F       | 9   | 17       | 3(17)          | Fabbricati ad uso commerciale e istituzionale di valore culturale, storico ed artistico | 1.2.2.02.10.02.001 |
|                 |                      |                                      |           |         | 602                      | F       | 9   | 17       | 7(17)          | Fabbricati ad uso commerciale e istituzionale di valore culturale, storico ed artistico | 1.2.2.02.10.02.001 |
|                 |                      |                                      |           |         | 596                      | F       | 9   | 17       | 1(17)          | Fabbricati ad uso commerciale e istituzionale di valore culturale, storico ed artistico | 1.2.2.02.10.02.001 |
|                 |                      |                                      |           |         | 603                      | F       | 9   | 17       | 8(17)          | Fabbricati ad uso commerciale e istituzionale di valore culturale, storico ed artistico | 1.2.2.02.10.02.001 |
|                 |                      |                                      |           |         | 599                      | F       | 9   | 17       | 4(17)          | Fabbricati ad uso commerciale e istituzionale di valore culturale, storico ed artistico | 1.2.2.02.10.02.001 |
|                 |                      |                                      |           |         | 601                      | F       | 9   | 17       | 6(17)          | Fabbricati ad uso commerciale e istituzionale di valore culturale, storico ed artistico | 1.2.2.02.10.02.001 |
|                 |                      |                                      |           |         | 600                      | F       | 9   | 17       | 5(17)          | Fabbricati ad uso commerciale e istituzionale di valore culturale, storico ed artistico | 1.2.2.02.10.02.001 |
|                 |                      |                                      |           |         | 597                      | F       | 9   | 17       | 2(17)          | Fabbricati ad uso commerciale e istituzionale di valore culturale, storico ed artistico | 1.2.2.02.10.02.001 |
| 616             | Indisponibile        | COLOTI - F4 OSSERVATORIO ASTRONOMICO | Pg        | Montone | 605                      | F       | 9   | 501      |                | Fabbricati ad uso commerciale e istituzionale   | 1.2.2.02.09.02.001 |
| 617             | Indisponibile        | COLOTI - F5 MAGAZZINO                | Pg        | Montone | 604                      | F       | 9   | 17       | 9(17)          | Fabbricati ad uso commerciale e istituzionale di valore culturale, storico ed artistico | 1.2.2.02.10.02.001 |
| 2265            | Indisponibile        | COLOTI Piscina                       | Pg        | Montone | 606                      | F       | 9   | 504      |                | Impianti sportivi   | 1.2.2.02.09.16.001 |
| 58              | Indisponibile        | GAIANELLO - F1                       | Pg        | Montone | 612                      | F       | 10  | 30       |                | Beni immobili n.a.c.  | 1.2.2.02.09.99.999 |
| 51              | Indisponibile        | GAIANELLO - F2 FIENILE               | Pg        | Montone | 613                      | F       | 10  | 31       |                | Beni immobili n.a.c.  | 1.2.2.02.09.99.999 |
| 57              | Indisponibile        | GAIANO                               | Pg        | Montone | 614                      | F       | 10  | 38       |                | Beni immobili n.a.c.  | 1.2.2.02.09.99.999 |
| 840             | Indisponibile        | IL BAGNO - F1                        | Pg        | Montone | 611                      | F       | 10  | 6        |                | Beni immobili di valore culturale, storico ed artistico n.a.c.                          | 1.2.2.02.10.99.999 |
| 56              | Indisponibile        | IL BAGNO - F2                        | Pg        | Montone | 607                      | F       | 3   | 62       |                | Beni immobili di valore culturale, storico ed artistico n.a.c.                          | 1.2.2.02.10.99.999 |
| 956             | Indisponibile        | LOCO - F1                            | Pg        | Montone | 608                      | F       | 3   | 65       |                | Beni immobili n.a.c.  | 1.2.2.02.09.99.999 |
| 787             | Indisponibile        | MOLINACCIO                           | Pg        | Montone | 615                      | F       | 1   | 54       |                | Beni immobili n.a.c.  | 1.2.2.02.09.99.999 |
| 55              | Indisponibile        | MURCIGIANGI                          | Pg        | Montone | 616                      | F       | 2   | 19       |                | Beni immobili n.a.c.  | 1.2.2.02.09.99.999 |
| 786             | Indisponibile        | PICCIATI - F1-F2                     | Pg        | Montone | 617                      | F       | 3   | 7        |                | Beni immobili n.a.c.  | 1.2.2.02.09.99.999 |
| 2266            | Indisponibile        | ROCCA D'ARIES - Aquedotto            | Pg        | Montone | 3318                     | F       | 19  | 507      |                | Infrastrutture idrauliche   | 1.2.2.02.09.10.001 |

## FABBRICATI CON DATI CATASTALI

| Codice Immobile | Classificazione Bene | Denominazione del fabbricato               | Provincia | Comune       | Identificativi Catastali |         |     |          | D.Lgs 118/2011 |   | Note               |
|-----------------|----------------------|--|-----------|--------------|--------------------------|---------|-----|----------|----------------|---|--------------------|
|                 |                      |  |           |              | Codice UI                | Catasto | Fg. | Part.lla | Subalterno     | Classif. Piano Conti  |                    |
| 308             | Indisponibile        | ROCCA D'ARIES - F1 - ROCCA                 | Pg        | Montone      | 620                      | F       | 19  | 17       | 5(17)          | Musei, teatri e biblioteche di valore culturale, storico ed artistico | 1.2.2.02.10.08.001 |
| 2035            | Indisponibile        | ROCCA D'ARIES - F2 - BIGLIETTERIA          | Pg        | Montone      | 618                      | F       | 19  | 17       | 3(17)          | Musei, teatri e biblioteche di valore culturale, storico ed artistico | 1.2.2.02.10.08.001 |
| 2106            | Demaniale            | CASA CANTONIERA La Salmata Km 179+300      | Pg        | Nocera Umbra | 619                      | F       | 19  | 17       | 4(17)          | Beni immobili n.a.c.  | 1.2.2.02.09.99.999 |
| 2107            | Demaniale            | CASA CANTONIERA La Salmata Km 179+300 - F2 | Pg        | Nocera Umbra | 629                      | F       | 36  | 313      | 3(313)         | Infrastrutture Demaniali  | 1.2.2.01.01.01.001 |
| 2104            | Demaniale            | CASA CANTONIERA Loc. Scalo Km 171+182      | Pg        | Nocera Umbra | 627                      | F       | 36  | 313      | 1(313)         | Infrastrutture Demaniali  | 1.2.2.01.01.01.001 |
|                 |                      |  |           |              | 628                      | F       | 36  | 313      | 2(313)         | Infrastrutture Demaniali  | 1.2.2.01.01.01.001 |
|                 |                      |  |           |              | 630                      | F       | 36  | 313      | 4(313)         | Infrastrutture Demaniali  | 1.2.2.01.01.01.001 |
|                 |                      |  |           |              | 634                      | F       | 109 | 103      | 6(103)         | Infrastrutture Demaniali  | 1.2.2.01.01.01.001 |
|                 |                      |  |           |              | 631                      | F       | 109 | 103      | 3(103)         | Infrastrutture Demaniali  | 1.2.2.01.01.01.001 |
|                 |                      |  |           |              | 632                      | F       | 109 | 103      | 4(103)         | Infrastrutture Demaniali  | 1.2.2.01.01.01.001 |
|                 |                      |  |           |              | 633                      | F       | 109 | 103      | 5(103)         | Infrastrutture Demaniali  | 1.2.2.01.01.01.001 |
|                 |                      |  |           |              | 635                      | F       | 109 | 103      | 7(103)         | Infrastrutture Demaniali  | 1.2.2.01.01.01.001 |
| 2105            | Demaniale            | MAGAZZINO DI NOCERA S.S. 3 KM 173+973      | Pg        | Nocera Umbra | 636                      | F       | 87  | 134      |                | Infrastrutture Demaniali  | 1.2.2.01.01.01.001 |
| 1991            | Demaniale            | MAGAZZINO DI PACCARELLO Km 173+050         | Pg        | Nocera Umbra | 626                      | F       | 87  | 1140     |                | Altri Beni Immobili Demaniali   | 1.2.2.01.02.01.001 |
| 343             | Disponibile          | BANDITA 1                                  | Pg        | Nocera Umbra | 3350                     | F       | 82  | 18       | 16(18)         | Fabbricati ad uso abitativo   | 1.2.2.02.09.01.001 |
|                 |                      |  |           |              | 3349                     | F       | 82  | 18       | 15(18)         | Fabbricati ad uso abitativo   | 1.2.2.02.09.01.001 |
|                 |                      |  |           |              | 3348                     | F       | 82  | 18       | 14(18)         | Fabbricati ad uso abitativo   | 1.2.2.02.09.01.001 |
|                 |                      |  |           |              | 3347                     | F       | 82  | 18       | 13(18)         | Fabbricati ad uso abitativo   | 1.2.2.02.09.01.001 |
|                 |                      |  |           |              | 3346                     | F       | 82  | 18       | 12(18)         | Fabbricati ad uso abitativo   | 1.2.2.02.09.01.001 |
|                 |                      |  |           |              | 3342                     | F       | 82  | 18       | 8(18)          | Fabbricati ad uso abitativo   | 1.2.2.02.09.01.001 |
|                 |                      |  |           |              | 3345                     | F       | 82  | 18       | 11(18)         | Fabbricati ad uso abitativo   | 1.2.2.02.09.01.001 |
|                 |                      |  |           |              | 3343                     | F       | 82  | 18       | 9(18)          | Fabbricati ad uso abitativo   | 1.2.2.02.09.01.001 |
|                 |                      |  |           |              | 3344                     | F       | 82  | 18       | 10(18)         | Fabbricati ad uso abitativo   | 1.2.2.02.09.01.001 |

## FABBRICATI CON DATI CATASTALI

| Codice Immobile | Classificazione Bene | Denominazione del fabbricato            | Provincia | Comune       | Identificativi Catastali |         |     |          | D.Lgs 118/2011 |   | Note               |
|-----------------|----------------------|---|-----------|--------------|--------------------------|---------|-----|----------|----------------|---|--------------------|
|                 |                      |   |           |              | Codice UI                | Catasto | Fg. | Part.lla | Subalterno     | Classif. Piano Conti  |                    |
| 95              | Disponibile          | CASA OLIVIERI - F1 ABITAZIONE           | Pg        | Nocera Umbra | 3069                     | F       | 82  | 12       | 1(12)          | Fabbricati ad uso abitativo di valore culturale, storico ed artistico | 1.2.2.02.10.01.001 |
|                 |                      |   |           |              | 3068                     | F       | 82  | 12       | 6(12)          | Fabbricati ad uso abitativo di valore culturale, storico ed artistico | 1.2.2.02.10.01.001 |
|                 |                      |   |           |              | 658                      | F       | 82  | 12       | 4(12)          | Fabbricati ad uso abitativo di valore culturale, storico ed artistico | 1.2.2.02.10.01.001 |
|                 |                      |   |           |              | 656                      | F       | 82  | 12       | 2(12)          | Fabbricati ad uso abitativo di valore culturale, storico ed artistico | 1.2.2.02.10.01.001 |
|                 |                      |   |           |              | 659                      | F       | 82  | 12       | 5(12)          | Fabbricati ad uso abitativo di valore culturale, storico ed artistico | 1.2.2.02.10.01.001 |
| 238             | Disponibile          | CASA OLIVIERI - F2 FIENILE              | Pg        | Nocera Umbra | 660                      | F       | 82  | 12       | 7(12)          | Fabbricati rurali   | 1.2.2.02.09.05.001 |
| 239             | Disponibile          | CASA OLIVIERI - F3 STALLA               | Pg        | Nocera Umbra | 661                      | F       | 82  | 12       | 8(12)          | Fabbricati rurali   | 1.2.2.02.09.05.001 |
| 240             | Disponibile          | CASA OLIVIERI - F4 ABITAZIONE           | Pg        | Nocera Umbra | 657                      | F       | 82  | 12       | 3(12)          | Fabbricati ad uso abitativo   | 1.2.2.02.09.01.001 |
| 241             | Disponibile          | CASA OLIVIERI - F5 FIENILE              | Pg        | Nocera Umbra | 662                      | F       | 82  | 12       | 9(12)          | Fabbricati rurali   | 1.2.2.02.09.05.001 |
| 405             | Disponibile          | CASA TORRE - F1 - ABITAZIONI SEMIDIRUTE | Pg        | Nocera Umbra | 642                      | F       | 64  | 15       |                | Beni immobili n.a.c.  | 1.2.2.02.09.99.999 |
| 2000            | Disponibile          | CASA TORRE - F2 - ANNESSO RUDERE        | Pg        | Nocera Umbra | 3055                     | F       | 64  | 104      |                | Beni immobili n.a.c.  | 1.2.2.02.09.99.999 |
| 387             | Indisponibile        | CASA SANTA LUCIA 2 - F1 DIRUTO          | Pg        | Nocera Umbra | 645                      | F       | 82  | 36       | 2(36)          | Fabbricati ad uso abitativo di valore culturale, storico ed artistico | 1.2.2.02.10.01.001 |
|                 |                      |   |           |              | 646                      | F       | 82  | 36       | 3(36)          | Fabbricati ad uso abitativo di valore culturale, storico ed artistico | 1.2.2.02.10.01.001 |
|                 |                      |   |           |              | 647                      | F       | 82  | 36       | 4(36)          | Fabbricati ad uso abitativo di valore culturale, storico ed artistico | 1.2.2.02.10.01.001 |
|                 |                      |   |           |              | 644                      | F       | 82  | 36       | 1(36)          | Fabbricati ad uso abitativo di valore culturale, storico ed artistico | 1.2.2.02.10.01.001 |
| 391             | Indisponibile        | CASA SANTA LUCIA 2 - F2 RUDERE          | Pg        | Nocera Umbra | 648                      | F       | 82  | 36       | 5(36)          | Beni immobili n.a.c.  | 1.2.2.02.09.99.999 |
| 92              | Indisponibile        | SAN BARTOLOMEO - RUDERE                 | Pg        | Nocera Umbra | 637                      | F       | 73  | 5        |                | Fabbricati ad uso commerciale e istituzionale                         | 1.2.2.02.09.02.001 |
| 401             | Indisponibile        | S.TOMMASO - F1 ABITAZIONE RUDERE        | Pg        | Nocera Umbra | 639                      | F       | 73  | 103      |                | Beni immobili n.a.c.  | 1.2.2.02.09.99.999 |
| 403             | Indisponibile        | S.TOMMASO - F2 ANNESSO RUDERE           | Pg        | Nocera Umbra | 638                      | F       | 73  | 102      |                | Beni immobili n.a.c.  | 1.2.2.02.09.99.999 |
| 402             | Indisponibile        | S.TOMMASO - F3 ANNESSO RUDERE           | Pg        | Nocera Umbra | 640                      | F       | 73  | 104      |                | Beni immobili n.a.c.  | 1.2.2.02.09.99.999 |
| 1466            | Indisponibile        | S.TOMMASO - F4 RUDERE                   | Pg        | Nocera Umbra | 2175                     | T       | 73  | 32       |                | Fabbricati rurali   | 1.2.2.02.09.05.001 |
| 2357            | Indisponibile        | MAGAZZINO/OFFICINA                      | Pg        | Nocera Umbra | 3361                     | F       | 140 | 76       |                | Beni immobili n.a.c.  | 1.2.2.02.09.99.999 |

FABBRICATI CON DATI CATASTALI

| Codice Immobile | Classificazione Bene | Denominazione del fabbricato                              | Provincia | Comune                   | Identificativi Catastali |     |          |            | D.Lgs 118/2011       |   | Note               |
|-----------------|----------------------|---|-----------|--------------------------|--------------------------|-----|----------|------------|----------------------|---|--------------------|
|                 |                      |   |           |                          | Catasto                  | Fg. | Part.lla | Subalterno | Classif. Piano Conti | Codice Piano Conti                            |                    |
| 154             | Indisponibile        | PALAZZO BALDESCHI - MUSEO                                 | Pg        | Paciano                  | 694                      | F   | 7        | 28         | 3(28)                | Fabbricati ad uso commerciale e istituzionale | 1.2.2.02.09.02.001 |
| 2212            | Demaniale            | PANICALE- F.64 p.la 579                                   | Pg        | Panicale                 | 695                      | F   | 64       | 579        |                      | Infrastrutture Demaniali                      | 1.2.2.01.01.01.001 |
| 814             | Indisponibile        | EX FRANTOIO - Edificio in Ristrutturazione                | Pg        | Panicale                 | 696                      | F   | 40       | 402        |                      | Fabbricati ad uso commerciale e istituzionale | 1.2.2.02.09.02.001 |
| 2056            | Demaniale            | MAGAZZINO DI PASSIGNANO SUL TRASIMENO SS 75 BIS KM 36+250 | Pg        | Passignano Sul Trasimeno | 719                      | F   | 40       | 1073       |                      | Altri Beni Immobili Demaniali                 | 1.2.2.01.02.01.001 |
| 2290            | Demaniale            | PIAZZALE ACTON  | Pg        | Passignano Sul Trasimeno | 716                      | F   | 40       | 1086       | 12(1086)             | Altri Beni Immobili Demaniali                 | 1.2.2.01.02.01.001 |
|                 |                      |   |           |                          | 718                      | F   | 40       | 1086       | 14(1086)             | Altri Beni Immobili Demaniali                 | 1.2.2.01.02.01.001 |
|                 |                      |   |           |                          | 714                      | F   | 40       | 1086       | 10(1086)             | Altri Beni Immobili Demaniali                 | 1.2.2.01.02.01.001 |
|                 |                      |   |           |                          | 707                      | F   | 40       | 1086       | 3(1086)              | Altri Beni Immobili Demaniali                 | 1.2.2.01.02.01.001 |
|                 |                      |   |           |                          | 708                      | F   | 40       | 1086       | 4(1086)              | Altri Beni Immobili Demaniali                 | 1.2.2.01.02.01.001 |
|                 |                      |   |           |                          | 715                      | F   | 40       | 1086       | 11(1086)             | Altri Beni Immobili Demaniali                 | 1.2.2.01.02.01.001 |
|                 |                      |   |           |                          | 712                      | F   | 40       | 1086       | 8(1086)              | Altri Beni Immobili Demaniali                 | 1.2.2.01.02.01.001 |
|                 |                      |   |           |                          | 711                      | F   | 40       | 1086       | 7(1086)              | Altri Beni Immobili Demaniali                 | 1.2.2.01.02.01.001 |
|                 |                      |   |           |                          | 710                      | F   | 40       | 1086       | 6(1086)              | Altri Beni Immobili Demaniali                 | 1.2.2.01.02.01.001 |
|                 |                      |   |           |                          | 709                      | F   | 40       | 1086       | 5(1086)              | Altri Beni Immobili Demaniali                 | 1.2.2.01.02.01.001 |
|                 |                      |   |           |                          | 706                      | F   | 40       | 1086       | 2(1086)              | Altri Beni Immobili Demaniali                 | 1.2.2.01.02.01.001 |
|                 |                      |   |           |                          | 705                      | F   | 40       | 1086       | 1(1086)              | Altri Beni Immobili Demaniali                 | 1.2.2.01.02.01.001 |
|                 |                      |   |           |                          | 713                      | F   | 40       | 1086       | 9(1086)              | Altri Beni Immobili Demaniali                 | 1.2.2.01.02.01.001 |
|                 |                      |   |           |                          | 717                      | F   | 40       | 1086       | 13(1086)             | Altri Beni Immobili Demaniali                 | 1.2.2.01.02.01.001 |
| 2325            | Demaniale            | PORTO LACUALE PASSIGNANO SUL TRASIMENO                    | Pg        | Passignano Sul Trasimeno | 2183                     | F   | 41       | 425        |                      | Altri Beni Immobili Demaniali                 | 1.2.2.01.02.01.001 |
|                 |                      |   |           |                          | 2184                     | F   | 41       | 426        |                      | Altri Beni Immobili Demaniali                 | 1.2.2.01.02.01.001 |
|                 |                      |   |           |                          | 2185                     | F   | 41       | 224        |                      | Altri Beni Immobili Demaniali                 | 1.2.2.01.02.01.001 |
|                 |                      |   |           |                          | 2181                     | F   | 41       | 222        |                      | Altri Beni Immobili Demaniali                 | 1.2.2.01.02.01.001 |
|                 |                      |   |           |                          | 2189                     | T   | 41       | 235        |                      | Altri Beni Immobili Demaniali                 | 1.2.2.01.02.01.001 |
|                 |                      |   |           |                          | 2191                     | F   | 41       | 424        |                      | Altri Beni Immobili Demaniali                 | 1.2.2.01.02.01.001 |
|                 |                      |   |           |                          | 2182                     | T   | 41       | 228        |                      | Altri Beni Immobili Demaniali                 | 1.2.2.01.02.01.001 |
|                 |                      |   |           |                          | 2190                     | F   | 41       | 238        |                      | Altri Beni Immobili Demaniali                 | 1.2.2.01.02.01.001 |

FABBRICATI CON DATI CATASTALI

| Codice Immobile | Classificazione Bene | Denominazione del fabbricato                           | Provincia | Comune                   | Identificativi Catastali |         |       |          | D.Lgs 118/2011 |                               | Note               |
|-----------------|----------------------|--|-----------|--------------------------|--------------------------|---------|-------|----------|----------------|-------------------------------|--------------------|
|                 |                      |  |           |                          | Codice UI                | Catasto | Fg.   | Part.lla | Subalterno     | Classif. Piano Conti          |                    |
| 2334            | Demaniale            | PORTO LACUALE PASSIGNANO SUL TRASIMENO - PL1           | Pg        | Passignano Sul Trasimeno | 3323                     | T       | 40    | 1085     |                | Infrastrutture Demaniali      | 1.2.2.01.01.01.001 |
| 2289            | Demaniale            | SS 75 BIS - Via di Valle Romana - PL1                  | Pg        | Passignano Sul Trasimeno | 703                      | F       | 41    | 1080     |                | Altri Beni Immobili Demaniali | 1.2.2.01.02.01.001 |
|                 |                      |  |           |                          | 704                      | F       | 41    | 1081     |                | Altri Beni Immobili Demaniali | 1.2.2.01.02.01.001 |
|                 |                      |  |           |                          | 702                      | F       | 41    | 1079     |                | Altri Beni Immobili Demaniali | 1.2.2.01.02.01.001 |
|                 |                      |  |           |                          | 701                      | F       | 40,41 | 691,1082 |                | Altri Beni Immobili Demaniali | 1.2.2.01.02.01.001 |
| 2278            | Demaniale            | PONTE PATTOLURESINA KM 17,469                          | Pg        | Perugia                  | 745                      | F       | 99    | 74       | 1(74)          | Infrastrutture Demaniali      | 1.2.2.01.01.01.001 |
|                 |                      |  |           |                          | 746                      | F       | 99    | 74       | 2(74)          | Infrastrutture Demaniali      | 1.2.2.01.01.01.001 |
|                 |                      |  |           |                          | 747                      | F       | 99    | 74       | 3(74)          | Infrastrutture Demaniali      | 1.2.2.01.01.01.001 |
|                 |                      |  |           |                          | 748                      | F       | 99    | 70       |                | Infrastrutture Demaniali      | 1.2.2.01.01.01.001 |
| 2306            | Demaniale            | SAN MARTINO IN CAMPO KM 36,206                         | Pg        | Perugia                  | 727                      | F       | 351   | 64,65    | 1(64), 1(65)   | Infrastrutture Demaniali      | 1.2.2.01.01.01.001 |
|                 |                      |  |           |                          | 3339                     | F       | 351   | 65       | 3(65)          | Infrastrutture Demaniali      | 1.2.2.01.01.01.001 |
|                 |                      |  |           |                          | 3338                     | F       | 351   | 65       | 4(65)          | Infrastrutture Demaniali      | 1.2.2.01.01.01.001 |
|                 |                      |  |           |                          | 3336                     | F       | 351   | 62,65    | 1(62), 2(65)   | Infrastrutture Demaniali      | 1.2.2.01.01.01.001 |
| 2301            | Demaniale            | BALANZANO KM 32+529                                    | Pg        | Perugia                  | 783                      | F       | 310   | 43       |                | Altri Beni Immobili Demaniali | 1.2.2.01.02.01.001 |
| 2066            | Demaniale            | CASA CANTONIERA DI SAN SISTO SS 220 PIEVAIOLA KM 4+345 | Pg        | Perugia                  | 791                      | F       | 281   | 339      | 2(339)         | Altri Beni Immobili Demaniali | 1.2.2.01.02.01.001 |
|                 |                      |  |           |                          | 793                      | F       | 281   | 339      | 4(339)         | Altri Beni Immobili Demaniali | 1.2.2.01.02.01.001 |
|                 |                      |  |           |                          | 792                      | F       | 281   | 339      | 3(339)         | Altri Beni Immobili Demaniali | 1.2.2.01.02.01.001 |
|                 |                      |  |           |                          | 790                      | F       | 281   | 339      | 1(339)         | Altri Beni Immobili Demaniali | 1.2.2.01.02.01.001 |
| 2276            | Demaniale            | CASELLO FERROVIAIO KM 15+629                           | Pg        | Perugia                  | 743                      | F       | 98    | 5        |                | Altri Beni Immobili Demaniali | 1.2.2.01.02.01.001 |
| 2285            | Demaniale            | CASELLO FERROVIARIO KM 25,555                          | Pg        | Perugia                  | 756                      | F       | 219   | 129      |                | Altri Beni Immobili Demaniali | 1.2.2.01.02.01.001 |
| 2300            | Demaniale            | Casello Ferroviario KM 31+489                          | Pg        | Perugia                  | 782                      | F       | 287   | 43       |                | Altri Beni Immobili Demaniali | 1.2.2.01.02.01.001 |
| 2302            | Demaniale            | CASELLO FERROVIARIO KM 33,213                          | Pg        | Perugia                  | 784                      | F       | 310   | 107      |                | Altri Beni Immobili Demaniali | 1.2.2.01.02.01.001 |
| 2305            | Demaniale            | CASELLO FERROVIARIO KM 36,037                          | Pg        | Perugia                  | 787                      | F       | 351   | 58       |                | Altri Beni Immobili Demaniali | 1.2.2.01.02.01.001 |

FABBRICATI CON DATI CATASTALI

| Codice Immobile | Classificazione Bene | Denominazione del fabbricato                        | Provincia | Comune  | Identificativi Catastali |         |     |          | D.Lgs 118/2011 |                               | Note               |
|-----------------|----------------------|---|-----------|---------|--------------------------|---------|-----|----------|----------------|-------------------------------|--------------------|
|                 |                      |   |           |         | Codice UI                | Catasto | Fg. | Part.lla | Subalterno     | Classif. Piano Conti          |                    |
| 2271            | Demaniale            | CASELLO FERROVIARIO OSPZIALETTO KM 10,622           | Pg        | Perugia | 720                      | F       | 36  | 377      | 1(377), 2(377) | Altri Beni Immobili Demaniali | 1.2.2.01.02.01.001 |
| 2269            | Demaniale            | CASELLO FERROVIARIO S. ORFETO KM 8+102              | Pg        | Perugia | 736                      | F       | 10  | 84       | 1(84)          | Altri Beni Immobili Demaniali | 1.2.2.01.02.01.001 |
| 2275            | Demaniale            | CASELLO SAN BARTOLOMEO LE BOTTI KM 14+390           | Pg        | Perugia | 742                      | F       | 74  | 91       |                | Altri Beni Immobili Demaniali | 1.2.2.01.02.01.001 |
| 744             | Demaniale            | EDIFICIO PIAZZA PARTIGIANI - UFFICI REGIONE UMBRIA  | Pg        | Perugia | 732                      | F       | 253 | 480      | 13(480)        | Altri Beni Immobili Demaniali | 1.2.2.01.02.01.001 |
|                 |                      |   |           |         | 735                      | F       | 253 | 480      | 27(480)        | Altri Beni Immobili Demaniali | 1.2.2.01.02.01.001 |
|                 |                      |   |           |         | 733                      | F       | 253 | 480      | 21(480)        | Altri Beni Immobili Demaniali | 1.2.2.01.02.01.001 |
|                 |                      |   |           |         | 734                      | F       | 253 | 480      | 24(480)        | Altri Beni Immobili Demaniali | 1.2.2.01.02.01.001 |
| 2307            | Demaniale            | FORTEBRACCIO KM 37,298                              | Pg        | Perugia | 788                      | F       | 371 | 11       |                | Altri Beni Immobili Demaniali | 1.2.2.01.02.01.001 |
| 2303            | Demaniale            | IL CAMPACCIO  | Pg        | Perugia | 785                      | F       | 328 | 25       |                | Infrastrutture Demaniali      | 1.2.2.01.01.01.001 |
| 2304            | Demaniale            | IL CAMPACCIO KM 34,543                              | Pg        | Perugia | 786                      | F       | 328 | 57       |                | Altri Beni Immobili Demaniali | 1.2.2.01.02.01.001 |
| 2277            | Demaniale            | LOC. LA FORRA KM 17,310                             | Pg        | Perugia | 744                      | F       | 99  | 64       |                | Altri Beni Immobili Demaniali | 1.2.2.01.02.01.001 |
| 2013            | Demaniale            | MAGAZZINO DI CASTELLACCIO SS 298 EUGUBINA KM 32+850 | Pg        | Perugia | 789                      | F       | 107 | 137      |                | Infrastrutture Demaniali      | 1.2.2.01.01.01.001 |
| 2009            | Demaniale            | MAGAZZINO DI FARNETO SS 298 EUGUBINA KM 37+300      | Pg        | Perugia | 794                      | F       | 135 | 709      |                | Infrastrutture Demaniali      | 1.2.2.01.01.01.001 |
| 2014            | Demaniale            | MAGAZZINO DI VALFABBRICA SS 318 KM 29 + 450         | Pg        | Perugia | 795                      | F       | 206 | 679      |                | Infrastrutture Demaniali      | 1.2.2.01.01.01.001 |
| 2270            | Demaniale            | PALAZZACCIA KM 9,240                                | Pg        | Perugia | 737                      | F       | 19  | 33       |                | Altri Beni Immobili Demaniali | 1.2.2.01.02.01.001 |
| 2294            | Demaniale            | PISCILLE KM 2,578                                   | Pg        | Perugia | 775                      | F       | 271 | 105      |                | Infrastrutture Demaniali      | 1.2.2.01.01.01.001 |
|                 |                      |   |           |         | 773                      | F       | 271 | 35       | 2(35)          | Infrastrutture Demaniali      | 1.2.2.01.01.01.001 |
|                 |                      |   |           |         | 774                      | F       | 271 | 35       | 3(35)          | Infrastrutture Demaniali      | 1.2.2.01.01.01.001 |
|                 |                      |   |           |         | 772                      | F       | 271 | 35       | 1(35)          | Infrastrutture Demaniali      | 1.2.2.01.01.01.001 |
| 2283            | Demaniale            | PONTE FELCINO KM 22,760                             | Pg        | Perugia | 754                      | F       | 197 | 89       |                | Altri Beni Immobili Demaniali | 1.2.2.01.02.01.001 |
| 2286            | Demaniale            | PONTE FELCINO KM 23,707                             | Pg        | Perugia | 757                      | F       | 220 | 172      |                | Altri Beni Immobili Demaniali | 1.2.2.01.02.01.001 |
| 2287            | Demaniale            | PONTE FELCINO KM 23,828                             | Pg        | Perugia | 758                      | F       | 220 | 197      | 2(197)         | Infrastrutture Demaniali      | 1.2.2.01.01.01.001 |
|                 |                      |   |           |         | 723                      | F       | 220 | 1278,197 | 1(197)         | Infrastrutture Demaniali      | 1.2.2.01.01.01.001 |

FABBRICATI CON DATI CATASTALI

| Codice Immobile | Classificazione Bene | Denominazione del fabbricato          | Provincia | Comune  | Identificativi Catastali |         |     |          | D.Lgs 118/2011 |                               | Note               |
|-----------------|----------------------|---------------------------------------|-----------|---------|--------------------------|---------|-----|----------|----------------|-------------------------------|--------------------|
|                 |                      |                                       |           |         | Codice UI                | Catasto | Fg. | Part.lla | Subalterno     | Classif. Piano Conti          |                    |
| 2297            | Demaniale            | PONTE S. GIOVANNI                     | Pg        | Perugia | 779                      | F       | 273 | 180      | 3(180)         | Altri Beni Immobili Demaniali | 1.2.2.01.02.01.001 |
| 2298            | Demaniale            | PONTE S. GIOVANNI - Uffici - Officina | Pg        | Perugia | 777                      | F       | 273 | 180      | 1(180)         | Altri Beni Immobili Demaniali | 1.2.2.01.02.01.001 |
| 2295            | Demaniale            | PONTE S. GIOVANNI KM 1,545            | Pg        | Perugia | 778                      | F       | 273 | 180      | 2(180)         | Altri Beni Immobili Demaniali | 1.2.2.01.02.01.001 |
| 2296            | Demaniale            | PONTE S. GIOVANNI KM 28,336           | Pg        | Perugia | 780                      | F       | 273 | 251      |                | Infrastrutture Demaniali      | 1.2.2.01.01.01.001 |
| 2299            | Demaniale            | PONTE S. GIOVANNI KM 29+930           | Pg        | Perugia | 726                      | F       | 271 | 37       | 1(37), 2(37)   | Altri Beni Immobili Demaniali | 1.2.2.01.02.01.001 |
| 2293            | Demaniale            | PONTE VALLECEPPI                      | Pg        | Perugia | 776                      | F       | 273 | 135      |                | Altri Beni Immobili Demaniali | 1.2.2.01.02.01.001 |
|                 |                      |                                       |           |         | 781                      | F       | 273 | 257      |                | Altri Beni Immobili Demaniali | 1.2.2.01.02.01.001 |
|                 |                      |                                       |           |         | 769                      | F       | 257 | 49       | 3(49)          | Altri Beni Immobili Demaniali | 1.2.2.01.02.01.001 |
|                 |                      |                                       |           |         | 768                      | F       | 257 | 49       | 1(49)          | Altri Beni Immobili Demaniali | 1.2.2.01.02.01.001 |
|                 |                      |                                       |           |         | 770                      | F       | 257 | 48       |                | Altri Beni Immobili Demaniali | 1.2.2.01.02.01.001 |
|                 |                      |                                       |           |         | 771                      | F       | 257 | 51       |                | Altri Beni Immobili Demaniali | 1.2.2.01.02.01.001 |
|                 |                      |                                       |           |         | 725                      | F       | 257 | 49.549   | 2(49)          | Altri Beni Immobili Demaniali | 1.2.2.01.02.01.001 |
| 2279            | Demaniale            | PRESCIUTTO KM 18,873                  | Pg        | Perugia | 749                      | F       | 127 | 48       |                | Altri Beni Immobili Demaniali | 1.2.2.01.02.01.001 |
| 2288            | Demaniale            | PRETOLA KM 26,376                     | Pg        | Perugia | 759                      | F       | 240 | 139      |                | Altri Beni Immobili Demaniali | 1.2.2.01.02.01.001 |
| 2281            | Demaniale            | RAMAZZANO                             | Pg        | Perugia | 751                      | F       | 160 | 41       | 1(41)          | Altri Beni Immobili Demaniali | 1.2.2.01.02.01.001 |
|                 |                      |                                       |           |         | 753                      | F       | 160 | 41       | 3(41)          | Altri Beni Immobili Demaniali | 1.2.2.01.02.01.001 |
|                 |                      |                                       |           |         | 752                      | F       | 160 | 41       | 2(41)          | Altri Beni Immobili Demaniali | 1.2.2.01.02.01.001 |
| 2280            | Demaniale            | RAMAZZANO KM 20,195                   | Pg        | Perugia | 750                      | F       | 160 | 40       |                | Altri Beni Immobili Demaniali | 1.2.2.01.02.01.001 |
| 2292            | Demaniale            | SAN COSTANZO II KM 3,359              | Pg        | Perugia | 767                      | F       | 254 | 126      |                | Altri Beni Immobili Demaniali | 1.2.2.01.02.01.001 |
| 2272            | Demaniale            | SOLFAGNANO PARLESCA KM 11,918         | Pg        | Perugia | 721                      | F       | 57  | 5        | 1(5), 2(5)     | Altri Beni Immobili Demaniali | 1.2.2.01.02.01.001 |
| 2274            | Demaniale            | SOLFAGNANO PARLESCA KM 11,920         | Pg        | Perugia | 740                      | F       | 57  | 17       | 3(17)          | Infrastrutture Demaniali      | 1.2.2.01.01.01.001 |
|                 |                      |                                       |           |         | 741                      | F       | 57  | 18       |                | Infrastrutture Demaniali      | 1.2.2.01.01.01.001 |
|                 |                      |                                       |           |         | 739                      | F       | 57  | 17       | 2(17)          | Infrastrutture Demaniali      | 1.2.2.01.01.01.001 |
|                 |                      |                                       |           |         | 738                      | F       | 57  | 17       | 1(17)          | Infrastrutture Demaniali      | 1.2.2.01.01.01.001 |

FABBRICATI CON DATI CATASTALI

| Codice Immobile | Classificazione Bene | Denominazione del fabbricato  | Provincia | Comune  | Identificativi Catastali |         |         |             | D.Lgs 118/2011  |   | Note               |
|-----------------|----------------------|---|-----------|---------|--------------------------|---------|---------|-------------|-----------------|---|--------------------|
|                 |                      |   |           |         | Codice UI                | Catasto | Fg.     | Part.lla    | Subalterno      | Classif. Piano Conti  |                    |
| 2291            | Demaniale            | STAZIONE S. ANNA KM 4,497   | Pg        | Perugia | 762                      | F       | 253     | 95          | 3(95)           | Infrastrutture Demaniali  | 1.2.2.01.01.01.001 |
|                 |                      |   |           |         | 763                      | F       | 253     | 97          | 1(97)           | Infrastrutture Demaniali  | 1.2.2.01.01.01.001 |
|                 |                      |   |           |         | 765                      | F       | 253     | 97          | 3(97)           | Infrastrutture Demaniali  | 1.2.2.01.01.01.001 |
|                 |                      |   |           |         | 724                      | F       | 253     | 103,95,97   | 4(95), 5(97)    | Infrastrutture Demaniali  | 1.2.2.01.01.01.001 |
|                 |                      |   |           |         | 766                      | F       | 253     | 97          | 4(97)           | Infrastrutture Demaniali  | 1.2.2.01.01.01.001 |
|                 |                      |   |           |         | 760                      | F       | 253     | 95          | 1(95)           | Infrastrutture Demaniali  | 1.2.2.01.01.01.001 |
|                 |                      |   |           |         | 764                      | F       | 253     | 97          | 2(97)           | Infrastrutture Demaniali  | 1.2.2.01.01.01.001 |
|                 |                      |   |           |         | 761                      | F       | 253     | 95          | 2(95)           | Infrastrutture Demaniali  | 1.2.2.01.01.01.001 |
| 2284            | Demaniale            | VALVITIANO II KM 24,473   | Pg        | Perugia | 755                      | F       | 219     | 8           |                 | Altri Beni Immobili Demaniali   | 1.2.2.01.02.01.001 |
| 2308            | Demaniale            | VESCOVATO I KM 38,380   | Pg        | Perugia | 728                      | F       | 382     | 115         | 1(115), 2(115)  | Altri Beni Immobili Demaniali   | 1.2.2.01.02.01.001 |
| 2282            | Demaniale            | VILLA II KM 21,696  | Pg        | Perugia | 722                      | F       | 179     | 47          | 1(47), 2(47)    | Altri Beni Immobili Demaniali   | 1.2.2.01.02.01.001 |
| 2315            | Disponibile          | EX ENALC - Strada   | Pg        | Perugia | 3274                     | F       | 215     | C           |                 | Beni immobili n.a.c.  | 1.2.2.02.09.99.999 |
| 2322            | Indisponibile        | APPARTAMENTI SITI IN PALAZZO DANZETTA   | Pg        | Perugia | 731                      | F       | 402     | 318,319,321 | 7(318), 52(321) | Fabbricati ad uso commerciale e istituzionale   | 1.2.2.02.09.02.001 |
| 2321            | Indisponibile        | CHIESA EX OSPEDALE DI MONTELUCE   | Pg        | Perugia | 823                      | F       | 236     | 144         |                 | Opere destinate al culto di valore culturale, storico ed artistico                      | 1.2.2.02.10.04.001 |
| 696             | Indisponibile        | EDIFICIO IL BROLETTO - SEDE UFFICI REGIONE UMBRIA                             | Pg        | Perugia | 815                      | F       | 252     | 1550        | 3(1550)         | Fabbricati ad uso commerciale e istituzionale   | 1.2.2.02.09.02.001 |
|                 |                      |   |           |         | 818                      | F       | 252     | 1550        | 12(1550)        | Fabbricati ad uso commerciale e istituzionale   | 1.2.2.02.09.02.001 |
|                 |                      |   |           |         | 816                      | F       | 252     | 1550        | 6(1550)         | Fabbricati ad uso commerciale e istituzionale   | 1.2.2.02.09.02.001 |
|                 |                      |   |           |         | 729                      | F       | 233,252 | 1579,58     | 1(1579), 44(58) | Fabbricati ad uso commerciale e istituzionale   | 1.2.2.02.09.02.001 |
|                 |                      |   |           |         | 817                      | F       | 252     | 1550        | 10(1550)        | Fabbricati ad uso commerciale e istituzionale   | 1.2.2.02.09.02.001 |
| 1224            | Indisponibile        | EX LAZZARETTO - VILLA DEL FAVARONE  | Pg        | Perugia | 730                      | F       | 236     | 129         | 3(129)          | Fabbricati ad uso commerciale e istituzionale di valore culturale, storico ed artistico | 1.2.2.02.10.02.001 |
| 743             | Indisponibile        | EX MONASTERO DI SAN BENEDETTO DEI CONDOTTI - F2 SEDE A.DI.SU. EX CASA CUSTODE | Pg        | Perugia | 810                      | F       | 234     | 123         |                 | Fabbricati ad uso commerciale e istituzionale   | 1.2.2.02.09.02.001 |
| 954             | Indisponibile        | FONOTECA REGIONALE 'ORESTE TROTTA' - VIA DEL VERZARO                          | Pg        | Perugia | 814                      | F       | 234     | 457         | 4(457)          | Fabbricati ad uso commerciale e istituzionale   | 1.2.2.02.09.02.001 |
| 740             | Indisponibile        | LOC.VIA ELCE DI SOTTO - PADIGLIONE C  | Pg        | Perugia | 812                      | F       | 234     | 185         |                 | Fabbricati ad uso commerciale e istituzionale   | 1.2.2.02.09.02.001 |
| 2318            | Indisponibile        | PALAZZO AJO   | Pg        | Perugia | 820                      | F       | 402     | 271         | 36(271)         | Fabbricati ad uso commerciale e istituzionale   | 1.2.2.02.09.02.001 |

FABBRICATI CON DATI CATASTALI

| Codice Immobile | Classificazione Bene | Denominazione del fabbricato                                  | Provincia | Comune      | Identificativi Catastali |         |     |          | D.Lgs 118/2011 |   | Note               |
|-----------------|----------------------|---|-----------|-------------|--------------------------|---------|-----|----------|----------------|---|--------------------|
|                 |                      |   |           |             | Codice UI                | Catasto | Fg. | Part.lla | Subalterno     | Classif. Piano Conti  |                    |
| 938             | Indisponibile        | PALAZZO CESARONI - UFFICI DEL CONSIGLIO REGIONALE DELL'UMBRIA | Pg        | Perugia     | 821                      | F       | 402 | 467      | 2(467)         | Fabbricati ad uso commerciale e istituzionale di valore culturale, storico ed artistico | 1.2.2.02.10.02.001 |
| 737             | Indisponibile        | PALAZZO DONINI - SEDE PRESIDENZA GIUNTA REGIONALE             | Pg        | Perugia     | 822                      | F       | 402 | 466      | 11(466)        | Fabbricati ad uso commerciale e istituzionale di valore culturale, storico ed artistico | 1.2.2.02.10.02.001 |
| 742             | Indisponibile        | VIA BENEDETTA - F1 SEDE A.D.I.SU.                             | Pg        | Perugia     | 811                      | F       | 234 | 124      |                | Fabbricati ad uso commerciale e istituzionale di valore culturale, storico ed artistico | 1.2.2.02.10.02.001 |
| 574             | Indisponibile        | VIA ELCE DI SOTTO - PADIGLIONE D                              | Pg        | Perugia     | 813                      | F       | 234 | 648      |                | Beni immobili n.a.c.  | 1.2.2.02.09.99.999 |
| 2371            | Demaniale            | CABINA ELETTRICA e distribuzione                              | Pg        | Piegato     | 3389                     | F       | 19  | 981      |                | Altri Beni Immobili Demaniali   | 1.2.2.01.02.01.001 |
| 417             | Indisponibile        | CERRO DELLA CROCE - F1 ABITAZIONE/RIFUGIO                     | Pg        | Piegato     | 825                      | F       | 103 | 36       |                | Fabbricati ad uso commerciale e istituzionale   | 1.2.2.02.09.02.001 |
| 418             | Indisponibile        | CERRO DELLA CROCE - F2 TETTOIA                                | Pg        | Piegato     | 826                      | F       | 103 | 39       |                | Fabbricati ad uso commerciale e istituzionale   | 1.2.2.02.09.02.001 |
| 1447            | Indisponibile        | GAICHE - F1 SORGENTE  | Pg        | Piegato     | 824                      | F       | 86  | 74       |                | Infrastrutture idrauliche   | 1.2.2.02.09.10.001 |
| 669             | Disponibile          | CAMPING CANDELETO - F1 RECEPTION                              | Pg        | Pietralunga | 827                      | F       | 93  | 22       |                | Fabbricati ad uso commerciale e istituzionale   | 1.2.2.02.09.02.001 |
| 45              | Disponibile          | CANDELETO SCUOLA  | Pg        | Pietralunga | 3341                     | F       | 93  | 108      | 4(108)         | Beni immobili n.a.c.  | 1.2.2.02.09.99.999 |
| 35              | Disponibile          | CUJANO F1-F2  | Pg        | Pietralunga | 3046                     | F       | 97  | 35       |                | Beni immobili di valore culturale, storico ed artistico n.a.c.                          | 1.2.2.02.10.99.999 |
| 575             | Disponibile          | PALAZZO DEL RICCIO  | Pg        | Pietralunga | 2242                     | F       | 96  | 554      |                | Beni immobili di valore culturale, storico ed artistico n.a.c.                          | 1.2.2.02.10.99.999 |
| 428             | Disponibile          | VARREA - F1 ABITAZIONE  | Pg        | Pietralunga | 834                      | F       | 66  | 25       | 2(25)          | Fabbricati ad uso abitativo di valore culturale, storico ed artistico                   | 1.2.2.02.10.01.001 |
|                 |                      |   |           |             | 836                      | F       | 66  | 25       | 4(25)          | Fabbricati ad uso abitativo di valore culturale, storico ed artistico                   | 1.2.2.02.10.01.001 |
|                 |                      |   |           |             | 833                      | F       | 66  | 25       | 1(25)          | Fabbricati ad uso abitativo di valore culturale, storico ed artistico                   | 1.2.2.02.10.01.001 |
|                 |                      |   |           |             | 835                      | F       | 66  | 25       | 3(25)          | Fabbricati ad uso abitativo di valore culturale, storico ed artistico                   | 1.2.2.02.10.01.001 |
| 30              | Indisponibile        | BARBIANO  | Pg        | Pietralunga | 2230                     | F       | 72  | 504      |                | Beni immobili n.a.c.  | 1.2.2.02.09.99.999 |
| 33              | Indisponibile        | BELVEDERE SPESCE - F1 - F2                                    | Pg        | Pietralunga | 3242                     | F       | 112 | 508      | 2(508)         | Beni immobili n.a.c.  | 1.2.2.02.09.99.999 |
|                 |                      |   |           |             | 3243                     | F       | 112 | 508      | 3(508)         | Beni immobili n.a.c.  | 1.2.2.02.09.99.999 |
|                 |                      |   |           |             | 2256                     | F       | 112 | 508      | 1(508)         | Beni immobili n.a.c.  | 1.2.2.02.09.99.999 |
| 337             | Indisponibile        | BOSCO - F1  | Pg        | Pietralunga | 2241                     | F       | 96  | 553      |                | Beni immobili n.a.c.  | 1.2.2.02.09.99.999 |
| 34              | Indisponibile        | BOTTINE - F1  | Pg        | Pietralunga | 2253                     | F       | 108 | 501      |                | Beni immobili n.a.c.  | 1.2.2.02.09.99.999 |

FABBRICATI CON DATI CATASTALI

| Codice Immobile | Classificazione Bene | Denominazione del fabbricato              | Provincia | Comune      | Identificativi Catastali |         |     |          | D.Lgs 118/2011 |   | Note               |
|-----------------|----------------------|---|-----------|-------------|--------------------------|---------|-----|----------|----------------|---|--------------------|
|                 |                      |   |           |             | Codice UI                | Catasto | Fg. | Part.lla | Subalterno     | Classif. Piano Conti  |                    |
| 234             | Indisponibile        | CAI GUIDI - F1                            | Pg        | Pietralunga | 2240                     | T       | 91  | 34       |                | Beni immobili n.a.c.  | 1.2.2.02.09.99.999 |
| 228             | Indisponibile        | CAI PETRACCI                              | Pg        | Pietralunga | 2239                     | F       | 85  | 514      |                | Beni immobili n.a.c.  | 1.2.2.02.09.99.999 |
| 777             | Indisponibile        | CAI PIZZICHELLI - F1                      | Pg        | Pietralunga | 2248                     | F       | 99  | 512      |                | Beni immobili n.a.c.  | 1.2.2.02.09.99.999 |
| 933             | Indisponibile        | CAI PIZZICHELLI DI CANDELETO - ABITAZIONE | Pg        | Pietralunga | 854                      | F       | 94  | 125      | 1(125)         | Fabbricati ad uso abitativo   | 1.2.2.02.09.01.001 |
|                 |                      |   |           |             | 855                      | F       | 94  | 125      | 2(125)         | Fabbricati ad uso abitativo   | 1.2.2.02.09.01.001 |
|                 |                      |   |           |             | 856                      | F       | 94  | 125      | 3(125)         | Fabbricati ad uso abitativo   | 1.2.2.02.09.01.001 |
| 778             | Indisponibile        | CAIGIRELLI - F1                           | Pg        | Pietralunga | 3234                     | F       | 49  | 505      | 1(505)         | Beni immobili n.a.c.  | 1.2.2.02.09.99.999 |
|                 |                      |   |           |             | 2216                     | F       | 49  | 505      | 2(505)         | Beni immobili n.a.c.  | 1.2.2.02.09.99.999 |
| 864             | Indisponibile        | CAIGIRELLI - F2                           | Pg        | Pietralunga | 3235                     | F       | 49  | 505      | 3(505)         | Beni immobili n.a.c.  | 1.2.2.02.09.99.999 |
| 39              | Indisponibile        | CAIGNAGNI - F1 ABITAZIONE RURALE          | Pg        | Pietralunga | 3252                     | F       | 116 | 6        |                | Fabbricati ad uso abitativo di valore culturale, storico ed artistico | 1.2.2.02.10.01.001 |
|                 |                      |   |           |             | 3395                     | F       | 116 | 527      |                | Fabbricati ad uso abitativo di valore culturale, storico ed artistico | 1.2.2.02.10.01.001 |
| 408             | Indisponibile        | CAIGNAGNI - F2 RICOVERO ANIMALI           | Pg        | Pietralunga | 3251                     | T       | 116 | 5        |                | Fabbricati rurali   | 1.2.2.02.09.05.001 |
| 2231            | Indisponibile        | CAIGNAGNI ANNESSI                         | Pg        | Pietralunga | 900                      | F       | 112 | 507      | 3(507)         | Fabbricati rurali   | 1.2.2.02.09.05.001 |
|                 |                      |   |           |             | 898                      | F       | 112 | 507      | 1(507)         | Fabbricati rurali   | 1.2.2.02.09.05.001 |
|                 |                      |   |           |             | 899                      | F       | 112 | 507      | 2(507)         | Fabbricati rurali   | 1.2.2.02.09.05.001 |
| 847             | Indisponibile        | CAIMAROCCHI - F1 ABITAZIONE RURALE        | Pg        | Pietralunga | 3230                     | F       | 45  | 506,507  | 2(507)         | Beni immobili di valore culturale, storico ed artistico n.a.c.        | 1.2.2.02.10.99.999 |
|                 |                      |   |           |             | 2208                     | F       | 45  | 507      | 1(507)         | Beni immobili di valore culturale, storico ed artistico n.a.c.        | 1.2.2.02.10.99.999 |
| 312             | Indisponibile        | CAIMAROCCHI - F2 ANNESSO                  | Pg        | Pietralunga | 2207                     | F       | 45  | 507      | 3(507)         | Beni immobili di valore culturale, storico ed artistico n.a.c.        | 1.2.2.02.10.99.999 |
| 48              | Indisponibile        | CAIMATTEI - F1                            | Pg        | Pietralunga | 3249                     | F       | 34  | 509      | 2(509)         | Fabbricati ad uso abitativo di valore culturale, storico ed artistico | 1.2.2.02.10.01.001 |
|                 |                      |   |           |             | 2201                     | F       | 34  | 509      | 1(509)         | Fabbricati ad uso abitativo di valore culturale, storico ed artistico | 1.2.2.02.10.01.001 |
|                 |                      |   |           |             | 3331                     | F       | 34  | 509      | 6(509)         | Fabbricati ad uso abitativo di valore culturale, storico ed artistico | 1.2.2.02.10.01.001 |
|                 |                      |   |           |             | 3329                     | F       | 34  | 509      | 4(509)         | Fabbricati ad uso abitativo di valore culturale, storico ed artistico | 1.2.2.02.10.01.001 |
|                 |                      |   |           |             | 3330                     | F       | 34  | 509      | 5(509)         | Fabbricati ad uso abitativo di valore culturale, storico ed artistico | 1.2.2.02.10.01.001 |
| 457             | Indisponibile        | CAIMATTEI - F2-F3                         | Pg        | Pietralunga | 2200                     | F       | 34  | 508      |                | Fabbricati rurali   | 1.2.2.02.09.05.001 |

FABBRICATI CON DATI CATASTALI

| Codice Immobile | Classificazione Bene | Denominazione del fabbricato     | Provincia | Comune      | Identificativi Catastali |         |     |          | D.Lgs 118/2011 |   | Note               |
|-----------------|----------------------|----------------------------------|-----------|-------------|--------------------------|---------|-----|----------|----------------|---|--------------------|
|                 |                      |                                  |           |             | Codice UI                | Catasto | Fg. | Part.lla | Subalterno     | Classif. Piano Conti                          |                    |
| 459             | Indisponibile        | CAIMATTEI - F4 RIMESSA ATTREZZI  | Pg        | Pietralunga | 2202                     | F       | 34  | 507      |                | Fabbricati rurali                             | 1.2.2.02.09.05.001 |
| 460             | Indisponibile        | CAIMATTEI - F5                   | Pg        | Pietralunga | 2219                     | F       | 52  | 515      |                | Fabbricati rurali                             | 1.2.2.02.09.05.001 |
| 461             | Indisponibile        | CAIMATTEI - F6                   | Pg        | Pietralunga | 889                      | F       | 52  | 513      |                | Fabbricati rurali                             | 1.2.2.02.09.05.001 |
| 753             | Indisponibile        | CAIZINGARI - F1                  | Pg        | Pietralunga | 2233                     | F       | 82  | 504      | 1(604)         | Beni immobili n.a.c.                          | 1.2.2.02.09.99.999 |
|                 |                      |                                  |           |             | 3248                     | F       | 82  | 504      | 3(604)         | Beni immobili n.a.c.                          | 1.2.2.02.09.99.999 |
| 2326            | Indisponibile        | CAIZINGARI - F2                  | Pg        | Pietralunga | 3245                     | F       | 82  | 504      | 2(604)         | Beni immobili n.a.c.                          | 1.2.2.02.09.99.999 |
| 448             | Indisponibile        | CANDELETO CASA                   | Pg        | Pietralunga | 850                      | F       | 93  | 110      | 1(110)         | Fabbricati ad uso abitativo                   | 1.2.2.02.09.01.001 |
|                 |                      |                                  |           |             | 852                      | F       | 93  | 110      | 3(110)         | Fabbricati ad uso abitativo                   | 1.2.2.02.09.01.001 |
|                 |                      |                                  |           |             | 851                      | F       | 93  | 110      | 2(110)         | Fabbricati ad uso abitativo                   | 1.2.2.02.09.01.001 |
| 2228            | Indisponibile        | CANDELETO FALEGNAMERIA- F2       | Pg        | Pietralunga | 894                      | F       | 93  | 800      |                | Fabbricati ad uso commerciale e istituzionale | 1.2.2.02.09.02.001 |
| 2227            | Indisponibile        | CANDELETO FALEGNAMERIA-F1        | Pg        | Pietralunga | 893                      | F       | 93  | 799      |                | Fabbricati ad uso commerciale e istituzionale | 1.2.2.02.09.02.001 |
| 2229            | Indisponibile        | CANDELETO FALEGNAMERIA-F3        | Pg        | Pietralunga | 895                      | F       | 93  | 801      |                | Fabbricati ad uso commerciale e istituzionale | 1.2.2.02.09.02.001 |
| 2219            | Indisponibile        | CANDELETO VOLIERA                | Pg        | Pietralunga | 853                      | F       | 93  | 789      |                | Beni immobili n.a.c.                          | 1.2.2.02.09.99.999 |
| 476             | Indisponibile        | CANTARELLO - F1-F2               | Pg        | Pietralunga | 2244                     | F       | 97  | 520      |                | Beni immobili n.a.c.                          | 1.2.2.02.09.99.999 |
| 1461            | Indisponibile        | CANTARELLO - F3                  | Pg        | Pietralunga | 2245                     | F       | 97  | 521      |                | Beni immobili n.a.c.                          | 1.2.2.02.09.99.999 |
| 755             | Indisponibile        | CANTINA - F1                     | Pg        | Pietralunga | 897                      | F       | 82  | 503      |                | Beni immobili n.a.c.                          | 1.2.2.02.09.99.999 |
| 207             | Indisponibile        | CAREGNI                          | Pg        | Pietralunga | 2234                     | F       | 82  | 505      |                | Beni immobili n.a.c.                          | 1.2.2.02.09.99.999 |
| 295             | Indisponibile        | CASELLA DI SOTTO - F1            | Pg        | Pietralunga | 2250                     | T       | 99  | 147      |                | Beni immobili n.a.c.                          | 1.2.2.02.09.99.999 |
| 289             | Indisponibile        | CATAFACCIA                       | Pg        | Pietralunga | 2246                     | F       | 98  | 517      |                | Beni immobili n.a.c.                          | 1.2.2.02.09.99.999 |
| 29              | Indisponibile        | CERTALDO                         | Pg        | Pietralunga | 2238                     | F       | 84  | 506      |                | Beni immobili n.a.c.                          | 1.2.2.02.09.99.999 |
| 190             | Indisponibile        | COLLE DI CERRETO                 | Pg        | Pietralunga | 2235                     | T       | 83  | 10       |                | Beni immobili n.a.c.                          | 1.2.2.02.09.99.999 |
| 31              | Indisponibile        | COLLE DI CORONA -F1              | Pg        | Pietralunga | 2249                     | F       | 99  | 513      |                | Beni immobili n.a.c.                          | 1.2.2.02.09.99.999 |
| 776             | Indisponibile        | IL PRATO o CASA IL PRATO - F1-F2 | Pg        | Pietralunga | 2243                     | F       | 97  | 522      |                | Beni immobili n.a.c.                          | 1.2.2.02.09.99.999 |
| 307             | Indisponibile        | LA MATRELLA - F1                 | Pg        | Pietralunga | 2197                     | F       | 30  | 502      |                | Beni immobili n.a.c.                          | 1.2.2.02.09.99.999 |

FABBRICATI CON DATI CATASTALI

| Codice Immobile | Classificazione Bene | Denominazione del fabbricato   | Provincia | Comune      | Identificativi Catastali |         |     |           | D.Lgs 118/2011 |   | Note               |
|-----------------|----------------------|--|-----------|-------------|--------------------------|---------|-----|-----------|----------------|---|--------------------|
|                 |                      |  |           |             | Codice UI                | Catasto | Fg. | Part.IIIa | Subalterno     | Classif. Piano Conti  |                    |
| 25              | Indisponibile        | LA VALLACCIA - F1  | Pg        | Pietralunga | 2217                     | F       | 49  | 506       |                | Beni immobili n.a.c.  | 1.2.2.02.09.99.999 |
|                 |                      |  |           |             | 2218                     | F       | 49  | 507       |                | Beni immobili n.a.c.  | 1.2.2.02.09.99.999 |
| 440             | Indisponibile        | LE CAPANNE - F1  | Pg        | Pietralunga | 2255                     | F       | 108 | 502,503   |                | Beni immobili n.a.c.  | 1.2.2.02.09.99.999 |
| 2217            | Indisponibile        | MOLINO CHICCHIONI - p.IIIa 514   | Pg        | Pietralunga | 2221                     | T       | 66  | 514       |                | Infrastrutture idrauliche   | 1.2.2.02.09.10.001 |
| 916             | Indisponibile        | MOLINO CHICCHIONI - p.IIIa 520 Forno   | Pg        | Pietralunga | 3220                     | F       | 66  | 520       |                | Beni immobili n.a.c.  | 1.2.2.02.09.99.999 |
| 782             | Indisponibile        | MOLINO CHICCHIONI - p.IIIa 53 ABITAZIONE RURALE  | Pg        | Pietralunga | 838                      | F       | 66  | 53        | 2(53)          | Fabbricati ad uso abitativo   | 1.2.2.02.09.01.001 |
|                 |                      |  |           |             | 837                      | F       | 66  | 53        | 1(53)          | Fabbricati ad uso abitativo   | 1.2.2.02.09.01.001 |
|                 |                      |  |           |             | 839                      | F       | 66  | 53        | 4(53)          | Fabbricati ad uso abitativo   | 1.2.2.02.09.01.001 |
| 917             | Indisponibile        | MOLINO CHICCHIONI CENTRO DI RIPRODUZIONE E ALLEVAMENTO SELVAGGINA - p.IIIa 515 Ricovero Animali          | Pg        | Pietralunga | 3222                     | F       | 66  | 515       |                | Beni immobili n.a.c.  | 1.2.2.02.09.99.999 |
| 913             | Indisponibile        | MOLINO CHICCHIONI CENTRO DI RIPRODUZIONE E ALLEVAMENTO SELVAGGINA - p.IIIa 522 Abitaz. Rurale/Rim.Attez. | Pg        | Pietralunga | 3221                     | F       | 66  | 522       |                | Beni immobili n.a.c.  | 1.2.2.02.09.99.999 |
| 561             | Indisponibile        | MOLINO CHICCHIONI CENTRO DI RIPRODUZIONE E ALLEVAMENTO SELVAGGINA - p.IIIa 516 RICOVERO ANIMALI          | Pg        | Pietralunga | 3223                     | F       | 66  | 516       |                | Beni immobili n.a.c.  | 1.2.2.02.09.99.999 |
| 562             | Indisponibile        | MOLINO CHICCHIONI CENTRO DI RIPRODUZIONE E ALLEVAMENTO SELVAGGINA - P.IIIa 517 RICOVERO ANIMALI          | Pg        | Pietralunga | 3224                     | F       | 66  | 517       |                | Beni immobili n.a.c.  | 1.2.2.02.09.99.999 |
| 918             | Indisponibile        | MOLINO CHICCHIONI CENTRO DI RIPRODUZIONE E ALLEVAMENTO SELVAGGINA - P.IIIa 518 Ricovero Animali          | Pg        | Pietralunga | 3217                     | F       | 66  | 518       |                | Beni immobili n.a.c.  | 1.2.2.02.09.99.999 |
| 563             | Indisponibile        | MOLINO CHICCHIONI CENTRO DI RIPRODUZIONE E ALLEVAMENTO SELVAGGINA - p.IIIa 519 RICOVERO ANIMALI          | Pg        | Pietralunga | 3219                     | F       | 66  | 519       |                | Beni immobili n.a.c.  | 1.2.2.02.09.99.999 |
| 487             | Indisponibile        | MOLINO DEL COLLE -F1-F2-F3 F4-F5   | Pg        | Pietralunga | 2264                     | F       | 108 | 504       |                | Beni immobili n.a.c.  | 1.2.2.02.09.99.999 |
|                 |                      |  |           |             | 2267                     | F       | 108 | 505,506   |                | Beni immobili n.a.c.  | 1.2.2.02.09.99.999 |
| 506             | Indisponibile        | MONTE GRANDE - F1  | Pg        | Pietralunga | 2252                     | F       | 102 | 502       |                | Beni immobili n.a.c.  | 1.2.2.02.09.99.999 |
| 24              | Indisponibile        | MONTE LARDARO - ABITAZIONE RURALE  | Pg        | Pietralunga | 2260                     | F       | 117 | 542       |                | Beni immobili n.a.c.  | 1.2.2.02.09.99.999 |
| 23              | Indisponibile        | MONTE SORDO - F1 e F2 UNITA' COLLABENTE  | Pg        | Pietralunga | 896                      | F       | 65  | 509       |                | Beni immobili n.a.c.  | 1.2.2.02.09.99.999 |
| 424             | Indisponibile        | OLMO - ABITAZIONE RURALE   | Pg        | Pietralunga | 857                      | F       | 97  | 135       |                | Fabbricati ad uso abitativo di valore culturale, storico ed artistico | 1.2.2.02.10.01.001 |
| 44              | Indisponibile        | PALAZZACCIO  | Pg        | Pietralunga | 2236                     | T       | 83  | 24        |                | Beni immobili n.a.c.  | 1.2.2.02.09.99.999 |
| 774             | Indisponibile        | PALAZZO - F1 ABITAZIONE RURALE (RUDERE)  | Pg        | Pietralunga | 2203                     | F       | 42  | 511       |                | Beni immobili di valore culturale, storico ed artistico n.a.c.        | 1.2.2.02.10.99.999 |
| 780             | Indisponibile        | PALOMBARO - ABITAZIONE   | Pg        | Pietralunga | 872                      | F       | 84  | 86        |                | Fabbricati ad uso abitativo   | 1.2.2.02.09.01.001 |
| 553             | Indisponibile        | PALOMBARO - F2 RICOVERO ANIMALI  | Pg        | Pietralunga | 873                      | F       | 84  | 504       |                | Fabbricati rurali   | 1.2.2.02.09.05.001 |

FABBRICATI CON DATI CATASTALI

| Codice Immobile | Classificazione Bene | Denominazione del fabbricato           | Provincia | Comune      | Identificativi Catastali |         |     |           | D.Lgs 118/2011 |   | Note               |
|-----------------|----------------------|--|-----------|-------------|--------------------------|---------|-----|-----------|----------------|---|--------------------|
|                 |                      |  |           |             | Codice UI                | Catasto | Fg. | Part.Illa | Subalterno     | Classif. Piano Conti  |                    |
| 869             | Indisponibile        | PALOMBARO - F3 FIENILE                 | Pg        | Pietralunga | 874                      | F       | 84  | 505       |                | Fabbricati rurali   | 1.2.2.02.09.05.001 |
| 490             | Indisponibile        | PERRUBBIO - F1 ABITAZIONE              | Pg        | Pietralunga | 832                      | F       | 61  | 12        | 5(12)          | Fabbricati ad uso commerciale e istituzionale di valore culturale, storico ed artistico | 1.2.2.02.10.02.001 |
|                 |                      |  |           |             | 831                      | F       | 61  | 12        | 4(12)          | Fabbricati ad uso commerciale e istituzionale di valore culturale, storico ed artistico | 1.2.2.02.10.02.001 |
|                 |                      |  |           |             | 829                      | F       | 61  | 12        | 2(12)          | Fabbricati ad uso commerciale e istituzionale di valore culturale, storico ed artistico | 1.2.2.02.10.02.001 |
|                 |                      |  |           |             | 830                      | F       | 61  | 12        | 3(12)          | Fabbricati ad uso commerciale e istituzionale di valore culturale, storico ed artistico | 1.2.2.02.10.02.001 |
|                 |                      |  |           |             | 828                      | F       | 61  | 12        | 1(12)          | Fabbricati ad uso commerciale e istituzionale di valore culturale, storico ed artistico | 1.2.2.02.10.02.001 |
| 41              | Indisponibile        | PETROIA - F1                           | Pg        | Pietralunga | 2204                     | F       | 43  | 506       |                | Beni immobili n.a.c.  | 1.2.2.02.09.99.999 |
| 848             | Indisponibile        | PETROIA - F2-F3-F4                     | Pg        | Pietralunga | 3232                     | F       | 43  | 507       | 3(607)         | Beni immobili n.a.c.  | 1.2.2.02.09.99.999 |
|                 |                      |  |           |             | 3233                     | F       | 43  | 507       | 4(607)         | Beni immobili n.a.c.  | 1.2.2.02.09.99.999 |
|                 |                      |  |           |             | 2205                     | F       | 43  | 507       | 1(607)         | Beni immobili n.a.c.  | 1.2.2.02.09.99.999 |
|                 |                      |  |           |             | 3231                     | F       | 43  | 507       | 2(607)         | Beni immobili n.a.c.  | 1.2.2.02.09.99.999 |
| 195             | Indisponibile        | PIAN DEL COLO - ABITAZIONE RURALE      | Pg        | Pietralunga | 2231                     | T       | 73  | 39        |                | Beni immobili n.a.c.  | 1.2.2.02.09.99.999 |
| 22              | Indisponibile        | PIAN DEL SASSO - ABITAZIONE RURALE     | Pg        | Pietralunga | 2213                     | F       | 47  | 502       |                | Beni immobili n.a.c.  | 1.2.2.02.09.99.999 |
| 301             | Indisponibile        | PIAN DI CERRETO - F1 RUDERE            | Pg        | Pietralunga | 2214                     | F       | 48  | 536       |                | Beni immobili n.a.c.  | 1.2.2.02.09.99.999 |
| 302             | Indisponibile        | PIAN DI CERRETO - F2 RUDERE            | Pg        | Pietralunga | 2215                     | F       | 48  | 537       |                | Beni immobili n.a.c.  | 1.2.2.02.09.99.999 |
| 42              | Indisponibile        | PIAN DI GIORGIO - F1 ABITAZIONE RURALE | Pg        | Pietralunga | 3227                     | F       | 30  | 501       | 1(601)         | Beni immobili n.a.c.  | 1.2.2.02.09.99.999 |
|                 |                      |  |           |             | 2198                     | F       | 30  | 501       | 2(601)         | Beni immobili n.a.c.  | 1.2.2.02.09.99.999 |
| 373             | Indisponibile        | PIAN DI GIORGIO - F2 RICOVERO ANIMALI  | Pg        | Pietralunga | 3228                     | F       | 30  | 501       | 3(601)         | Beni immobili n.a.c.  | 1.2.2.02.09.99.999 |
| 478             | Indisponibile        | PODERE NUOVO - ABITAZIONE RURALE       | Pg        | Pietralunga | 2237                     | F       | 83  | 501       |                | Beni immobili di valore culturale, storico ed artistico n.a.c.                          | 1.2.2.02.10.99.999 |
| 37              | Indisponibile        | POLETO - F1 ABITAZIONE RURALE          | Pg        | Pietralunga | 2212                     | F       | 47  | 501       |                | Beni immobili di valore culturale, storico ed artistico n.a.c.                          | 1.2.2.02.10.99.999 |
| 276             | Indisponibile        | POLETO - F2 ANNESSO                    | Pg        | Pietralunga | 2210                     | F       | 46  | 101       |                | Beni immobili di valore culturale, storico ed artistico n.a.c.                          | 1.2.2.02.10.99.999 |
| 38              | Indisponibile        | POLONZANO - F1                         | Pg        | Pietralunga | 875                      | F       | 42  | 56        |                | Beni immobili di valore culturale, storico ed artistico n.a.c.                          | 1.2.2.02.10.99.999 |
| 855             | Indisponibile        | POLONZANO - F2 annesso                 | Pg        | Pietralunga | 876                      | F       | 44  | 20        |                | Beni immobili n.a.c.  | 1.2.2.02.09.99.999 |

## FABBRICATI CON DATI CATASTALI

Sviluppumbria S.p.A

| Codice Immobile | Classificazione Bene | Denominazione del fabbricato | Provincia | Comune      | Identificativi Catastali |         |     |          | D.Lgs 118/2011 |   | Note               |
|-----------------|----------------------|------------------------------|-----------|-------------|--------------------------|---------|-----|----------|----------------|---|--------------------|
|                 |                      |                              |           |             | Codice UI                | Catasto | Fg. | Part.lla | Subalterno     | Classif. Piano Conti  |                    |
| 620             | Indisponibile        | RAPASTELLO - F1 MAGAZZINI    | Pg        | Pietralunga | 878                      | F       | 32  | 535      | 1(635)         | Fabbricati rurali   | 1.2.2.02.09.05.001 |
|                 |                      |                              |           |             | 879                      | F       | 32  | 535      | 2(635)         | Fabbricati rurali   | 1.2.2.02.09.05.001 |
|                 |                      |                              |           |             | 880                      | F       | 32  | 535      | 3(635)         | Fabbricati rurali   | 1.2.2.02.09.05.001 |
|                 |                      |                              |           |             | 881                      | F       | 32  | 535      | 4(635)         | Fabbricati rurali   | 1.2.2.02.09.05.001 |
|                 |                      |                              |           |             | 887                      | F       | 32  | 537      | 6(637)         | Fabbricati ad uso abitativo   | 1.2.2.02.09.01.001 |
|                 |                      |                              |           |             | 888                      | F       | 32  | 537      | 7(637)         | Fabbricati ad uso abitativo   | 1.2.2.02.09.01.001 |
|                 |                      |                              |           |             | 886                      | F       | 32  | 537      | 5(637)         | Fabbricati ad uso abitativo   | 1.2.2.02.09.01.001 |
|                 |                      |                              |           |             | 882                      | F       | 32  | 537      | 1(637)         | Fabbricati ad uso abitativo   | 1.2.2.02.09.01.001 |
|                 |                      |                              |           |             | 884                      | F       | 32  | 537      | 3(637)         | Fabbricati ad uso abitativo   | 1.2.2.02.09.01.001 |
|                 |                      |                              |           |             | 885                      | F       | 32  | 537      | 4(637)         | Fabbricati ad uso abitativo   | 1.2.2.02.09.01.001 |
|                 |                      |                              |           |             | 883                      | F       | 32  | 537      | 2(637)         | Fabbricati ad uso abitativo   | 1.2.2.02.09.01.001 |
|                 |                      |                              |           |             | 2247                     | F       | 98  | 518      | 1(518)         | Beni immobili n.a.c.  | 1.2.2.02.09.99.999 |
|                 |                      |                              |           |             | 3240                     | F       | 98  | 518      | 2(518)         | Beni immobili n.a.c.  | 1.2.2.02.09.99.999 |
|                 |                      |                              |           |             | 3241                     | F       | 98  | 518      | 3(518)         | Beni immobili n.a.c.  | 1.2.2.02.09.99.999 |
|                 |                      |                              |           |             | 2232                     | F       | 79  | 512      |                | Beni immobili n.a.c.  | 1.2.2.02.09.99.999 |
| 2361            | Indisponibile        | SERBATOIO IDRICO Fg 68       | Pg        | Pietralunga | 3396                     | F       | 68  | 513      |                | Infrastrutture idrauliche   | 1.2.2.02.09.10.001 |
|                 |                      |                              |           |             | 3366                     | T       | 68  | 512      |                | Fabbricati rurali   | 1.2.2.02.09.05.001 |
|                 |                      |                              |           |             | 891                      | F       | 76  | 658      |                | Fabbricati ad uso commerciale e istituzionale                         | 1.2.2.02.09.02.001 |
|                 |                      |                              |           |             | 892                      | F       | 76  | 659      |                | Fabbricati ad uso commerciale e istituzionale                         | 1.2.2.02.09.02.001 |
|                 |                      |                              |           |             | 890                      | F       | 48  | 535      |                | Beni immobili n.a.c.  | 1.2.2.02.09.99.999 |
|                 |                      |                              |           |             | 868                      | F       | 112 | 21       | 17(21)         | Fabbricati ad uso abitativo di valore culturale, storico ed artistico | 1.2.2.02.10.01.001 |
|                 |                      |                              |           |             | 3225                     | F       | 112 | 21       | 16(21)         | Fabbricati ad uso abitativo di valore culturale, storico ed artistico | 1.2.2.02.10.01.001 |
|                 |                      |                              |           |             | 3247                     | F       | 102 | 501      | 1(501)         | Beni immobili n.a.c.  | 1.2.2.02.09.99.999 |
|                 |                      |                              |           |             | 2251                     | F       | 102 | 501      | 2(501)         | Beni immobili n.a.c.  | 1.2.2.02.09.99.999 |

## FABBRICATI CON DATI CATASTALI

| Codice Immobile | Classificazione Bene | Denominazione del fabbricato                               | Provincia | Comune                 | Identificativi Catastali |     |          |             | D.Lgs 118/2011       |   | Note               |
|-----------------|----------------------|--|-----------|------------------------|--------------------------|-----|----------|-------------|----------------------|---|--------------------|
|                 |                      |  |           |                        | Catasto                  | Fg. | Part.lla | Subalterno  | Classif. Piano Conti | Codice Piano Conti                            |                    |
| 897             | Indisponibile        | VALLACCI - F2  | Pg        | Pietralunga            | 3246                     | F   | 102      | 501         | 3(601)               | Beni Immobili n.a.c.                          | 1.2.2.02.09.99.999 |
| 474             | Indisponibile        | VALLEMOSINA - F1 ABITAZIONE                                | Pg        | Pietralunga            | 841                      | F   | 71       | 27          | 2(27)                | Fabbricati ad uso abitativo                   | 1.2.2.02.09.01.001 |
|                 |                      |  |           |                        | 843                      | F   | 71       | 27          | 4(27)                | Fabbricati ad uso abitativo                   | 1.2.2.02.09.01.001 |
|                 |                      |  |           |                        | 840                      | F   | 71       | 27          | 1(27)                | Fabbricati ad uso abitativo                   | 1.2.2.02.09.01.001 |
|                 |                      |  |           |                        | 842                      | F   | 71       | 27          | 3(27)                | Fabbricati ad uso abitativo                   | 1.2.2.02.09.01.001 |
| 481             | Indisponibile        | VALLEMOSINA - F2 CONSERVONE                                | Pg        | Pietralunga            | 3398                     | T   | 71       | 609         |                      | Fabbricati rurali                             | 1.2.2.02.09.05.001 |
| 2214            | Indisponibile        | VARREA F2- annesso   | Pg        | Pietralunga            | 3226                     | F   | 66       | 26          |                      | Fabbricati ad uso commerciale e istituzionale | 1.2.2.02.09.02.001 |
| 2039            | Demaniale            | MAGAZZINO DI PRECI SS 209 KM 55 + 100                      | Pg        | Preci                  | 901                      | F   | 32       | 501         |                      | Infrastrutture Demaniali                      | 1.2.2.01.01.01.001 |
| 1206            | Disponibile          | EX ESAU - C.LI CORDELLA - F1 ABITAZIONE                    | Pg        | Preci                  | 2270                     | F   | 17       | 619         | 3(619)               | Fabbricati rurali                             | 1.2.2.02.09.05.001 |
|                 |                      |  |           |                        | 3147                     | F   | 17       | 619         | 1(619)               | Fabbricati rurali                             | 1.2.2.02.09.05.001 |
|                 |                      |  |           |                        | 3146                     | F   | 17       | 619         | 4(619)               | Fabbricati rurali                             | 1.2.2.02.09.05.001 |
| 1207            | Disponibile          | EX ESAU - C.LI CORDELLA - F2 STALLA                        | Pg        | Preci                  | 3145                     | F   | 17       | 619         | 2(619)               | Fabbricati rurali                             | 1.2.2.02.09.05.001 |
| 1209            | Disponibile          | EX ESAU - F1 STALLE - ABITAZIONE - C.LI CORDELLA P.LLA 624 | Pg        | Preci                  | 2271                     | F   | 17       | 624         | 1(624)               | Fabbricati rurali                             | 1.2.2.02.09.05.001 |
|                 |                      |  |           |                        | 3144                     | F   | 17       | 624         | 2(624)               | Fabbricati rurali                             | 1.2.2.02.09.05.001 |
| 1163            | Disponibile          | EX ESAU - STALLE - VALLECASCIA                             | Pg        | Preci                  | 2272                     | F   | 18       | 509         |                      | Fabbricati rurali                             | 1.2.2.02.09.05.001 |
| 1864            | Demaniale            | CASELLO FERROVIARIO KM 30+598                              | Pg        | San Giustino           | 914                      | F   | 71       | 194         |                      | Altri Beni Immobili Demaniali                 | 1.2.2.01.02.01.001 |
| 1862            | Demaniale            | CASELLO FERROVIARIO KM 33+497 - ABITAZIONE                 | Pg        | San Giustino           | 913                      | F   | 63       | 107,2       |                      | Altri Beni Immobili Demaniali                 | 1.2.2.01.02.01.001 |
| 2204            | Demaniale            | CASELLO FERROVIARIO SELCI LAMA KM 30+510                   | Pg        | San Giustino           | 912                      | F   | 71       | 213,214,215 |                      | Infrastrutture Demaniali                      | 1.2.2.01.01.01.001 |
| 2122            | Demaniale            | SAN GIUSTINO KM 34+942                                     | Pg        | San Giustino           | 911                      | F   | 48       | 101,214,215 |                      | Altri Beni Immobili Demaniali                 | 1.2.2.01.02.01.001 |
| 2038            | Demaniale            | EX MAGAZZINO DI SANTA ANATOLIA DI INARCO SS 209 VALNERINA  | Pg        | Sant'Anatolia Di Narco | 2273                     | T   | 16       | 33          |                      | Infrastrutture Demaniali                      | 1.2.2.01.01.01.001 |

FABBRICATI CON DATI CATASTALI

| Codice Immobile | Classificazione Bene | Denominazione del fabbricato                           | Provincia | Comune                 | Identificativi Catastali |         |     |          | D.Lgs 118/2011 |                      | Note  |
|-----------------|----------------------|--|-----------|------------------------|--------------------------|---------|-----|----------|----------------|----------------------|---|
|                 |                      |  |           |                        | Codice UI                | Catasto | Fg. | Part.lla | Subalterno     | Classif. Piano Conti |   |
| 576             | Indisponibile        | VIVAIO CASTEL SAN FELICE                               | Pg        | Sant'Anatolia Di Narco | 915                      | F       | 17  | 620      |                |                      | Fabbricati ad uso commerciale e istituzionale<br>1.2.2.02.09.02.001 |
| 2197            | Demaniale            | CC di Ponte a Botte Km 214+982                         | Pg        | Scheggia E Pascelupo   | 1060                     | F       | 29  | 65,66    | 1(65)          |                      | 1.2.2.01.01.01.001  |
| 2196            | Demaniale            | Magazzino di Buotano                                   | Pg        | Scheggia E Pascelupo   | 1061                     | F       | 12  | 140      |                |                      | 1.2.2.01.02.01.001  |
| 2028            | Demaniale            | MAGAZZINO DI PONTE CALCARA SS 360 ARCEVIENSE KM 72+800 | Pg        | Scheggia E Pascelupo   | 3045                     | F       | 33  | 538      |                |                      | 1.2.2.01.01.01.001  |
| 2198            | Demaniale            | Magazzino di Scheggia Km 213+600                       | Pg        | Scheggia E Pascelupo   | 1062                     | F       | 30  | 112      |                |                      | 1.2.2.01.02.01.001  |
| 2033            | Demaniale            | MAGAZZINO DI SCHEGGIA SS 298 EUGUBINA KM 1+650         | Pg        | Scheggia E Pascelupo   | 1065                     | F       | 46  | 532      |                |                      | 1.2.2.01.01.01.001  |
| 2032            | Demaniale            | MAGAZZINO DI SCHEGGIA SS 298 EUGUBINA KM 1+650         | Pg        | Scheggia E Pascelupo   | 3060                     | F       | 46  | 531      |                |                      | 1.2.2.01.01.01.001  |
| 2034            | Demaniale            | MAGAZZINO DI SCHEGGIA SS 298 EUGUBINA KM 1+800         | Pg        | Scheggia E Pascelupo   | 1063                     | F       | 45  | 531      |                |                      | 1.2.2.01.01.01.001  |
| 2200            | Indisponibile        | BOCCADORO  | Pg        | Scheggia E Pascelupo   | 2275                     | F       | 7   | 503      |                |                      | Fabbricati ad uso commerciale e istituzionale<br>1.2.2.02.09.02.001 |
|                 |                      |  |           |                        | 2274                     | F       | 7   | 501      |                |                      | Fabbricati ad uso commerciale e istituzionale<br>1.2.2.02.09.02.001 |
| 2194            | Demaniale            | CASA CANTONIERA - Il Soglio S.S. n. 319 Km 9+700       | Pg        | Sellano                | 1066                     | F       | 23  | 21       |                |                      | 1.2.2.01.02.01.001  |
| 2195            | Demaniale            | Magazzino di Sellano S.S. 319 Sellanese Km 17+560      | Pg        | Sellano                | 1067                     | F       | 55  | 518      |                |                      | 1.2.2.01.02.01.001  |
| 2059            | Demaniale            | CASA CANTONIERA DI SIGILLO SS N°3 FLAMINIA KM 201+755  | Pg        | Sigillo                | 1072                     | F       | 15  | 251      |                |                      | 1.2.2.01.02.01.001  |
| 2131            | Demaniale            | MAGAZZINO DI FONTEMAGGIO Km 203+200                    | Pg        | Sigillo                | 1069                     | F       | 7   | 101      |                |                      | 1.2.2.01.02.01.001  |
| 2130            | Demaniale            | MAGAZZINO DI SIGILLO                                   | Pg        | Sigillo                | 1068                     | F       | 15  | 259      |                |                      | 1.2.2.01.01.01.001  |
| 2132            | Demaniale            | Magazzino e Forestiera di SIGILLO Km 201+708           | Pg        | Sigillo                | 1071                     | F       | 15  | 368      | 2(368)         |                      | 1.2.2.01.01.01.001  |
|                 |                      |  |           |                        | 1070                     | F       | 15  | 368      | 1(368)         |                      | 1.2.2.01.01.01.001  |
| 1092            | Disponibile          | IL CASTELLACCIO - FECCIOLI 1 - F1 ABITAZIONE           | Pg        | Spello                 | 3384                     | F       | 50  | 12       | 6(12)          |                      | Fabbricati ad uso commerciale e istituzionale<br>1.2.2.02.09.02.001 |
|                 |                      |  |           |                        | 3385                     | F       | 50  | 12       | 7(12)          |                      | Fabbricati ad uso commerciale e istituzionale<br>1.2.2.02.09.02.001 |
|                 |                      |  |           |                        | 3177                     | F       | 50  | 12       | 1(12)          |                      | Fabbricati ad uso commerciale e istituzionale<br>1.2.2.02.09.02.001 |

**FABBRICATI CON DATI CATASTALI**

| Codice Immobile | Classificazione Bene | Denominazione del fabbricato                            | Provincia | Comune | Identificativi Catastali |         |     |          | D.Lgs 118/2011 |   | Note               |
|-----------------|----------------------|---|-----------|--------|--------------------------|---------|-----|----------|----------------|---|--------------------|
|                 |                      |   |           |        | Codice UI                | Catasto | Fg. | Part.lla | Subalterno     | Classif. Piano Conti                          |                    |
| 1093            | Disponibile          | IL CASTELLACCIO - FECCIOLI 1 - F2 - CASA DI CURA        | Pg        | Spello | 3181                     | F       | 50  | 12       | 2(12)          | Fabbricati ad uso commerciale e istituzionale | 1.2.2.02.09.02.001 |
|                 |                      |   |           |        | 3182                     | F       | 50  | 12       | 3(12)          | Fabbricati ad uso commerciale e istituzionale | 1.2.2.02.09.02.001 |
| 1094            | Disponibile          | IL CASTELLACCIO - FECCIOLI 1 - F3 RUDERE                | Pg        | Spello | 3183                     | F       | 50  | 12       | 5(12)          | Beni immobili n.a.c.                          | 1.2.2.02.09.99.999 |
| 172             | Indisponibile        | CA' FURLANO II - RIFUGIO                                | Pg        | Spello | 3178                     | F       | 9   | 40       |                | Fabbricati ad uso commerciale e istituzionale | 1.2.2.02.09.02.001 |
| 170             | Indisponibile        | CA' FURLANO 1 - F1 RUDERE                               | Pg        | Spello | 1083                     | F       | 5   | 111      |                | Fabbricati ad uso commerciale e istituzionale | 1.2.2.02.09.02.001 |
| 171             | Indisponibile        | CA' FURLANO 1 - F2 STALLA                               | Pg        | Spello | 1082                     | F       | 5   | 110      |                | Fabbricati ad uso commerciale e istituzionale | 1.2.2.02.09.02.001 |
| 2115            | Indisponibile        | IL CASTELLACCIO - Centrale Termica                      | Pg        | Spello | 3190                     | F       | 18  | 445      |                | Fabbricati ad uso commerciale e istituzionale | 1.2.2.02.09.02.001 |
| 1095            | Indisponibile        | IL CASTELLACCIO - FECCIOLI 2 - F1 ABITAZIONE            | Pg        | Spello | 3184                     | F       | 50  | 37       | 5(37)          | Fabbricati ad uso commerciale e istituzionale | 1.2.2.02.09.02.001 |
|                 |                      |   |           |        | 3186                     | F       | 50  | 37       | 3(37)          | Fabbricati ad uso commerciale e istituzionale | 1.2.2.02.09.02.001 |
|                 |                      |   |           |        | 3185                     | F       | 50  | 37       | 1(37)          | Fabbricati ad uso commerciale e istituzionale | 1.2.2.02.09.02.001 |
| 1096            | Indisponibile        | IL CASTELLACCIO - FECCIOLI 2 - F2 RICOVERO ANIMALI      | Pg        | Spello | 3187                     | F       | 50  | 37       | 4(37)          | Fabbricati ad uso commerciale e istituzionale | 1.2.2.02.09.02.001 |
| 1087            | Indisponibile        | IL CASTELLACCIO - FIORENTINA - F1 - Abitazione e stalle | Pg        | Spello | 3102                     | F       | 28  | 914      | 4(914)         | Fabbricati ad uso commerciale e istituzionale | 1.2.2.02.09.02.001 |
|                 |                      |   |           |        | 3100                     | F       | 28  | 914      | 1(914)         | Fabbricati ad uso commerciale e istituzionale | 1.2.2.02.09.02.001 |
|                 |                      |   |           |        | 3101                     | F       | 28  | 914      | 2(914)         | Fabbricati ad uso commerciale e istituzionale | 1.2.2.02.09.02.001 |
| 1088            | Indisponibile        | IL CASTELLACCIO - FIORENTINA - F2 - Stalle              | Pg        | Spello | 3103                     | F       | 28  | 914      | 5(914)         | Fabbricati ad uso commerciale e istituzionale | 1.2.2.02.09.02.001 |
| 1089            | Indisponibile        | IL CASTELLACCIO - FIORENTINA - F3 - Fienile             | Pg        | Spello | 3104                     | F       | 28  | 914      | 6(914)         | Fabbricati ad uso commerciale e istituzionale | 1.2.2.02.09.02.001 |
| 1079            | Indisponibile        | IL CASTELLACCIO - F1 - Sede vivaio                      | Pg        | Spello | 3117                     | F       | 18  | 431      | 27(431)        | Fabbricati ad uso commerciale e istituzionale | 1.2.2.02.09.02.001 |
|                 |                      |   |           |        | 3105                     | F       | 18  | 431      | 1(431)         | Fabbricati ad uso commerciale e istituzionale | 1.2.2.02.09.02.001 |
|                 |                      |   |           |        | 3111                     | F       | 18  | 431      | 7(431)         | Fabbricati ad uso commerciale e istituzionale | 1.2.2.02.09.02.001 |
|                 |                      |   |           |        | 3110                     | F       | 18  | 431      | 6(431)         | Fabbricati ad uso commerciale e istituzionale | 1.2.2.02.09.02.001 |
|                 |                      |   |           |        | 3108                     | F       | 18  | 431      | 4(431)         | Fabbricati ad uso commerciale e istituzionale | 1.2.2.02.09.02.001 |
|                 |                      |   |           |        | 3115                     | F       | 18  | 431      | 25(431)        | Fabbricati ad uso commerciale e istituzionale | 1.2.2.02.09.02.001 |
|                 |                      |   |           |        | 3107                     | F       | 18  | 431      | 3(431)         | Fabbricati ad uso commerciale e istituzionale | 1.2.2.02.09.02.001 |
|                 |                      |   |           |        | 3116                     | F       | 18  | 431      | 26(431)        | Fabbricati ad uso commerciale e istituzionale | 1.2.2.02.09.02.001 |
|                 |                      |   |           |        | 3114                     | F       | 18  | 431      | 10(431)        | Fabbricati ad uso commerciale e istituzionale | 1.2.2.02.09.02.001 |
|                 |                      |   |           |        | 3106                     | F       | 18  | 431      | 2(431)         | Fabbricati ad uso commerciale e istituzionale | 1.2.2.02.09.02.001 |
|                 |                      |   |           |        | 3113                     | F       | 18  | 431      | 9(431)         | Fabbricati ad uso commerciale e istituzionale | 1.2.2.02.09.02.001 |
|                 |                      |   |           |        | 3112                     | F       | 18  | 431      | 8(431)         | Fabbricati ad uso commerciale e istituzionale | 1.2.2.02.09.02.001 |
|                 |                      |   |           |        | 3109                     | F       | 18  | 431      | 5(431)         | Fabbricati ad uso commerciale e istituzionale | 1.2.2.02.09.02.001 |

FABBRICATI CON DATI CATASTALI

| Codice Immobile | Classificazione Bene | Denominazione del fabbricato                       | Provincia | Comune | Identificativi Catastali |         |     |           | D.Lgs 118/2011 |   | Note               |
|-----------------|----------------------|--|-----------|--------|--------------------------|---------|-----|-----------|----------------|---|--------------------|
|                 |                      |  |           |        | Codice UI                | Catasto | Fg. | Part.Illa | Subalterno     | Classif. Piano Conti                          |                    |
| 1080            | Indisponibile        | IL CASTELLACCIO - F2 - Abitazioni salariati 1      | Pg        | Spello | 3119                     | F       | 18  | 431       | 12(431)        | Fabbricati ad uso commerciale e istituzionale | 1.2.2.02.09.02.001 |
|                 |                      |  |           |        | 3121                     | F       | 18  | 431       | 14(431)        | Fabbricati ad uso commerciale e istituzionale | 1.2.2.02.09.02.001 |
|                 |                      |  |           |        | 3118                     | F       | 18  | 431       | 11(431)        | Fabbricati ad uso commerciale e istituzionale | 1.2.2.02.09.02.001 |
|                 |                      |  |           |        | 3120                     | F       | 18  | 431       | 13(431)        | Fabbricati ad uso commerciale e istituzionale | 1.2.2.02.09.02.001 |
| 1081            | Indisponibile        | IL CASTELLACCIO - F3 - Abitazioni salariati 2      | Pg        | Spello | 3122                     | F       | 18  | 431       | 15(431)        | Fabbricati ad uso commerciale e istituzionale | 1.2.2.02.09.02.001 |
|                 |                      |  |           |        | 3124                     | F       | 18  | 431       | 17(431)        | Fabbricati ad uso commerciale e istituzionale | 1.2.2.02.09.02.001 |
|                 |                      |  |           |        | 3123                     | F       | 18  | 431       | 16(431)        | Fabbricati ad uso commerciale e istituzionale | 1.2.2.02.09.02.001 |
|                 |                      |  |           |        | 3125                     | F       | 18  | 431       | 18(431)        | Fabbricati ad uso commerciale e istituzionale | 1.2.2.02.09.02.001 |
| 1082            | Indisponibile        | IL CASTELLACCIO - F4 - Stalla con silo             | Pg        | Spello | 3126                     | F       | 18  | 431       | 19(431)        | Fabbricati ad uso commerciale e istituzionale | 1.2.2.02.09.02.001 |
| 1083            | Indisponibile        | IL CASTELLACCIO - F5 - Ricovero animali, magazzini | Pg        | Spello | 3128                     | F       | 18  | 431       | 21(431)        | Fabbricati ad uso commerciale e istituzionale | 1.2.2.02.09.02.001 |
|                 |                      |  |           |        | 3127                     | F       | 18  | 431       | 20(431)        | Fabbricati ad uso commerciale e istituzionale | 1.2.2.02.09.02.001 |
| 1084            | Indisponibile        | IL CASTELLACCIO - F6 - Fienile                     | Pg        | Spello | 3129                     | F       | 18  | 431       | 22(431)        | Fabbricati ad uso commerciale e istituzionale | 1.2.2.02.09.02.001 |
| 1085            | Indisponibile        | IL CASTELLACCIO - F7 - Magazzini                   | Pg        | Spello | 3130                     | F       | 18  | 431       | 23(431)        | Fabbricati ad uso commerciale e istituzionale | 1.2.2.02.09.02.001 |
| 1086            | Indisponibile        | IL CASTELLACCIO - F8 - Rimessa, deposito           | Pg        | Spello | 3131                     | F       | 18  | 431       | 24(431)        | Fabbricati ad uso commerciale e istituzionale | 1.2.2.02.09.02.001 |
| 1090            | Indisponibile        | IL CASTELLACCIO - RIARELLA - F1 (Abitazione)       | Pg        | Spello | 3091                     | F       | 17  | 562       | 4(562)         | Fabbricati ad uso commerciale e istituzionale | 1.2.2.02.09.02.001 |
|                 |                      |  |           |        | 3093                     | F       | 17  | 562       | 1(562)         | Fabbricati ad uso commerciale e istituzionale | 1.2.2.02.09.02.001 |
|                 |                      |  |           |        | 2276                     | F       | 17  | 562       | 2(562)         | Fabbricati ad uso commerciale e istituzionale | 1.2.2.02.09.02.001 |
| 1091            | Indisponibile        | IL CASTELLACCIO - RIARELLA - F2 (Annesso)          | Pg        | Spello | 3092                     | F       | 17  | 562       | 3(562)         | Fabbricati ad uso commerciale e istituzionale | 1.2.2.02.09.02.001 |
| 2113            | Indisponibile        | IL CASTELLACCIO - SERRE                            | Pg        | Spello | 2278                     | F       | 18  | 24        |                | Fabbricati ad uso commerciale e istituzionale | 1.2.2.02.09.02.001 |
| 2114            | Indisponibile        | IL CASTELLACCIO - TETTOIA SERRE                    | Pg        | Spello | 3189                     | F       | 18  | 429       |                | Fabbricati ad uso commerciale e istituzionale | 1.2.2.02.09.02.001 |
| 79              | Indisponibile        | LA CACCETTA - RIFUGIO                              | Pg        | Spello | 3175                     | F       | 8   | 102       |                | Beni immobili n.a.c.                          | 1.2.2.02.09.99.999 |
| 77              | Indisponibile        | MADONNA DI COPERNIERI - F1 ABITAZIONE              | Pg        | Spello | 1073                     | F       | 5   | 98        | 1(98)          | Fabbricati ad uso commerciale e istituzionale | 1.2.2.02.09.02.001 |
|                 |                      |  |           |        | 1080                     | F       | 5   | 98        | 8(98)          | Fabbricati ad uso commerciale e istituzionale | 1.2.2.02.09.02.001 |
|                 |                      |  |           |        | 1079                     | F       | 5   | 98        | 7(98)          | Fabbricati ad uso commerciale e istituzionale | 1.2.2.02.09.02.001 |
|                 |                      |  |           |        | 1078                     | F       | 5   | 98        | 6(98)          | Fabbricati ad uso commerciale e istituzionale | 1.2.2.02.09.02.001 |
|                 |                      |  |           |        | 1077                     | F       | 5   | 98        | 5(98)          | Fabbricati ad uso commerciale e istituzionale | 1.2.2.02.09.02.001 |

FABBRICATI CON DATI CATASTALI

| Codice Immobile | Classificazione Bene | Denominazione del fabbricato                         | Provincia | Comune   | Identificativi Catastali |         |     |          | D.Lgs 118/2011 |   | Note               |
|-----------------|----------------------|--|-----------|----------|--------------------------|---------|-----|----------|----------------|---|--------------------|
|                 |                      |  |           |          | Codice UI                | Catasto | Fg. | Part.lla | Subalterno     | Classif. Piano Conti  |                    |
| 202             | Indisponibile        | MADONNA DI COPERNIERI - F2 MAGAZZINO                 | Pg        | Spello   | 1075                     | F       | 5   | 98       | 3(98)          | Fabbricati ad uso commerciale e istituzionale   | 1.2.2.02.09.02.001 |
| 203             | Indisponibile        | MADONNA DI COPERNIERI - F3 STALLA                    | Pg        | Spello   | 1074                     | F       | 5   | 98       | 2(98)          | Fabbricati ad uso commerciale e istituzionale   | 1.2.2.02.09.02.001 |
| 822             | Indisponibile        | MADONNA DI COPERNIERI - F4 TETTOIA                   | Pg        | Spello   | 1076                     | F       | 5   | 98       | 4(98)          | Beni immobili n.a.c.  | 1.2.2.02.09.99.999 |
| 2103            | Indisponibile        | MADONNA DI COPERNIERI - F5                           | Pg        | Spello   | 1081                     | F       | 5   | 563      |                | Beni immobili n.a.c.  | 1.2.2.02.09.99.999 |
| 169             | Indisponibile        | MONTICELLI DI SOPRA - RUDERE                         | Pg        | Spello   | 3176                     | F       | 12  | 20       |                | Beni immobili n.a.c.  | 1.2.2.02.09.99.999 |
| 159             | Indisponibile        | MONTICELLI DI SOTTO - RUDERE                         | Pg        | Spello   | 3174                     | F       | 12  | 13       |                | Beni immobili n.a.c.  | 1.2.2.02.09.99.999 |
| 230             | Indisponibile        | SERMOLLA - STALLA                                    | Pg        | Spello   | 3180                     | F       | 6   | 502      |                | Beni immobili n.a.c.  | 1.2.2.02.09.99.999 |
| 2062            | Demantale            | CASA CANTONIERA DI CAMPELLO SS 3 FLAMINIA KM 135+500 | Pg        | Spoletto | 3098                     | F       | 16  | 6        | 7(6)           | Infrastrutture Demaniali  | 1.2.2.01.01.01.001 |
|                 |                      |  |           |          | 3095                     | F       | 16  | 6        | 5(6)           | Infrastrutture Demaniali  | 1.2.2.01.01.01.001 |
|                 |                      |  |           |          | 3212                     | F       | 16  | 6        | 4(6)           | Infrastrutture Demaniali  | 1.2.2.01.01.01.001 |
|                 |                      |  |           |          | 3097                     | F       | 16  | 6        | 6(6)           | Infrastrutture Demaniali  | 1.2.2.01.01.01.001 |
|                 |                      |  |           |          | 3099                     | F       | 16  | 6        | 8(6)           | Infrastrutture Demaniali  | 1.2.2.01.01.01.001 |
| 2145            | Demantale            | Magazzino deposito idrico                            | Pg        | Spoletto | 1090                     | F       | 46  | 702      |                | Altri Beni Immobili Demaniali   | 1.2.2.01.02.01.001 |
| 2144            | Demantale            | Magazzino di Forca di Cerro Km 7+825 - ex SS 395     | Pg        | Spoletto | 1084                     | F       | 138 | 545      |                | Altri Beni Immobili Demaniali   | 1.2.2.01.02.01.001 |
| 2146            | Disponibile          | CIRCOLO TENNIS SPOLETO                               | Pg        | Spoletto | 2280                     | T       | 163 | 425      |                | Impianti sportivi   | 1.2.2.02.09.16.001 |
|                 |                      |  |           |          | 3390                     | F       | 163 | 2877     |                | Impianti sportivi   | 1.2.2.02.09.16.001 |
| 2136            | Disponibile          | PALAZZO ANCAJANI                                     | Pg        | Spoletto | 1091                     | F       | 304 | 1320     | 4(1320)        | Fabbricati ad uso commerciale e istituzionale di valore culturale, storico ed artistico | 1.2.2.02.10.02.001 |
| 2137            | Disponibile          | PORETA   | Pg        | Spoletto | 1092                     | F       | 28  | 24       | 1(24)          | Beni immobili n.a.c.  | 1.2.2.02.09.99.999 |
|                 |                      |  |           |          | 3203                     | F       | 28  | 24       | 9(24)          | Beni immobili n.a.c.  | 1.2.2.02.09.99.999 |
|                 |                      |  |           |          | 3196                     | F       | 28  | 24       | 2(24)          | Beni immobili n.a.c.  | 1.2.2.02.09.99.999 |
|                 |                      |  |           |          | 3197                     | F       | 28  | 24       | 3(24)          | Beni immobili n.a.c.  | 1.2.2.02.09.99.999 |
|                 |                      |  |           |          | 3200                     | F       | 28  | 24       | 6(24)          | Beni immobili n.a.c.  | 1.2.2.02.09.99.999 |
|                 |                      |  |           |          | 3201                     | F       | 28  | 24       | 7(24)          | Beni immobili n.a.c.  | 1.2.2.02.09.99.999 |
|                 |                      |  |           |          | 3198                     | F       | 28  | 24       | 4(24)          | Beni immobili n.a.c.  | 1.2.2.02.09.99.999 |
|                 |                      |  |           |          | 3199                     | F       | 28  | 24       | 5(24)          | Beni immobili n.a.c.  | 1.2.2.02.09.99.999 |
|                 |                      |  |           |          | 3202                     | F       | 28  | 24       | 8(24)          | Beni immobili n.a.c.  | 1.2.2.02.09.99.999 |

FABBRICATI CON DATI CATASTALI

| Codice Immobile | Classificazione Bene | Denominazione del fabbricato              | Provincia | Comune   | Identificativi Catastali |         |     |           | D.Lgs 118/2011 |                               | Note                                     |
|-----------------|----------------------|---|-----------|----------|--------------------------|---------|-----|-----------|----------------|-------------------------------|--|
|                 |                      |   |           |          | Codice UI                | Catasto | Fg. | Part.Illa | Subalterno     | Classif. Piano Conti          |  |
| 2143            | Indisponibile        | Centro operativo Beni storici dell'Umbria | Pg        | Spoletto | 3211                     | F       | 144 | 855       |                |                               | 1.2.2.02.09.02.001 DIRITTO DI SUPERFICIE |
| 2138            | Indisponibile        | DISCARICA S. ORSOLA F1                    | Pg        | Spoletto | 3204                     | F       | 78  | 531       |                |                               | 1.2.2.02.09.99.999                       |
| 2139            | Indisponibile        | DISCARICA S. ORSOLA F2                    | Pg        | Spoletto | 3205                     | F       | 78  | 532       |                |                               | 1.2.2.02.09.99.999                       |
| 2140            | Indisponibile        | DISCARICA S. ORSOLA F3                    | Pg        | Spoletto | 3206                     | F       | 78  | 535       |                |                               | 1.2.2.02.09.99.999                       |
| 2141            | Indisponibile        | DISCARICA S. ORSOLA F4                    | Pg        | Spoletto | 3207                     | F       | 78  | 547       |                |                               | 1.2.2.02.09.99.999                       |
| 2142            | Indisponibile        | DISCARICA S. ORSOLA F5                    | Pg        | Spoletto | 3209                     | F       | 78  | 549       | 2(549)         | Beni immobili n.a.c.          | 1.2.2.02.09.99.999                       |
|                 |                      |   |           |          | 3208                     | F       | 78  | 549       | 1(549)         | Beni immobili n.a.c.          | 1.2.2.02.09.99.999                       |
|                 |                      |   |           |          | 3210                     | F       | 78  | 549       | 3(549)         | Beni immobili n.a.c.          | 1.2.2.02.09.99.999                       |
| 2358            | Indisponibile        | MAGAZZINO/OFFICINA                        | Pg        | Spoletto | 3362                     | F       | 132 | 504       |                |                               | 1.2.2.02.09.99.999                       |
| 2166            | Demaniale            | CASELLO CROCEFISSO KM 68,726              | Pg        | Todi     | 1159                     | F       | 100 | 27        |                | Altri Beni Immobili Demaniali | 1.2.2.01.02.01.001                       |
| 2159            | Demaniale            | CASELLO DI TODI 74+00                     | Pg        | Todi     | 1134                     | F       | 157 | 22,23     |                | Altri Beni Immobili Demaniali | 1.2.2.01.02.01.001                       |
| 2152            | Demaniale            | CASELLO FERROVIARIO CROCEFISSO KM 61,348  | Pg        | Todi     | 1144                     | F       | 28  | 44        |                | Altri Beni Immobili Demaniali | 1.2.2.01.02.01.001                       |
| 2154            | Demaniale            | CASELLO FERROVIARIO KM 63,450             | Pg        | Todi     | 1146                     | F       | 43  | 49        |                | Altri Beni Immobili Demaniali | 1.2.2.01.02.01.001                       |
| 2150            | Demaniale            | CASELLO FERROVIARIO ROSCETO KM 75+622     | Pg        | Todi     | 1140                     | F       | 158 | 61        |                | Altri Beni Immobili Demaniali | 1.2.2.01.02.01.001                       |
| 2148            | Demaniale            | CASELLO KM 67,183                         | Pg        | Todi     | 1138                     | F       | 75  | 19        |                | Altri Beni Immobili Demaniali | 1.2.2.01.02.01.001                       |
| 2149            | Demaniale            | CASELLO KM 77,319                         | Pg        | Todi     | 1139                     | F       | 160 | 41        |                | Altri Beni Immobili Demaniali | 1.2.2.01.02.01.001                       |
| 2157            | Demaniale            | CASELLO MOLINACCIO KM 72+100              | Pg        | Todi     | 1149                     | F       | 122 | 61        |                | Altri Beni Immobili Demaniali | 1.2.2.01.02.01.001                       |
| 2156            | Demaniale            | CASELLO MONTE VALIANO BASSO KM 71+26      | Pg        | Todi     | 1148                     | F       | 121 | 26        |                | Altri Beni Immobili Demaniali | 1.2.2.01.02.01.001                       |
| 2155            | Demaniale            | CASELLO MONTE VALIANO KM 70,088           | Pg        | Todi     | 1147                     | F       | 120 | 50        |                | Altri Beni Immobili Demaniali | 1.2.2.01.02.01.001                       |
| 2161            | Demaniale            | CASELLO PONTE RIO KM 65,835               | Pg        | Todi     | 1152                     | F       | 74  | 74        |                | Altri Beni Immobili Demaniali | 1.2.2.01.02.01.001                       |
| 2158            | Demaniale            | CASELLO TODI KM 72,979                    | Pg        | Todi     | 1150                     | F       | 141 | 55        |                | Altri Beni Immobili Demaniali | 1.2.2.01.02.01.001                       |
| 2160            | Demaniale            | CASELLO TODI KM 74,800                    | Pg        | Todi     | 1151                     | F       | 157 | 43        |                | Altri Beni Immobili Demaniali | 1.2.2.01.02.01.001                       |

FABBRICATI CON DATI CATASTALI

| Codice Immobile | Classificazione Bene | Denominazione del fabbricato                                   | Provincia | Comune | Identificativi Catastali |         |     |                 | D.Lgs 118/2011        |   | Note               |
|-----------------|----------------------|--|-----------|--------|--------------------------|---------|-----|-----------------|-----------------------|---|--------------------|
|                 |                      |  |           |        | Codice UI                | Catasto | Fg. | Part.lla        | Subalterno            | Classif. Piano Conti                          |                    |
| 2168            | Demaniale            | CC di Apparita di Quadro Km 26+600                             | Pg        | Todi   | 1162                     | F       | 84  | 7               | 2(7)                  | Altri Beni Immobili Demaniali                 | 1.2.2.01.02.01.001 |
| 2169            | Demaniale            | CC di Ponteculi S.S. 79 Bis Km 36+150                          | Pg        | Todi   | 1161                     | F       | 84  | 7               | 1(7)                  | Altri Beni Immobili Demaniali                 | 1.2.2.01.02.01.001 |
| 2167            | Demaniale            | Magazzino svincolo E 45 Km 13+750 - ex SS 397                  | Pg        | Todi   | 1163                     | F       | 84  | 7               | 3(7)                  | Altri Beni Immobili Demaniali                 | 1.2.2.01.02.01.001 |
| 2153            | Demaniale            | PIAN DEI MORI ALTO KM 62,345                                   | Pg        | Todi   | 1166                     | F       | 93  | 113             | 3(113)                | Infrastrutture Demaniali                      | 1.2.2.01.01.01.001 |
| 2147            | Demaniale            | PIAN DI PORTO KM 64,871  | Pg        | Todi   | 1165                     | F       | 93  | 113             | 2(113)                | Infrastrutture Demaniali                      | 1.2.2.01.01.01.001 |
| 2151            | Demaniale            | STAZIONE DI ROSCETO KM 75,846                                  | Pg        | Todi   | 1164                     | F       | 93  | 113             | 1(113)                | Infrastrutture Demaniali                      | 1.2.2.01.01.01.001 |
| 2040            | Demaniale            | MAGAZZINO DI PONTE RIO SS 79 BIS KM 45+450                     | Pg        | Todi   | 1167                     | F       | 60  | 1207            |                       | Infrastrutture Demaniali                      | 1.2.2.01.01.01.001 |
| 2162            | Demaniale            | STAZIONE PONTE RIO KM 66+118 - EX DORMITORIO F3                | Pg        | Todi   | 1160                     | F       | 28  | 640             |                       | Altri Beni Immobili Demaniali                 | 1.2.2.01.02.01.001 |
| 2165            | Demaniale            | STAZIONE PONTE NAlA KM 68,901                                  | Pg        | Todi   | 1145                     | F       | 29  | 80              |                       | Altri Beni Immobili Demaniali                 | 1.2.2.01.02.01.001 |
| 2163            | Demaniale            | STAZIONE PONTE RIO KM 66+118 - F1                              | Pg        | Todi   | 1137                     | F       | 60  | 66              |                       | Altri Beni Immobili Demaniali                 | 1.2.2.01.02.01.001 |
| 2164            | Demaniale            | STAZIONE PONTE RIO KM 66+118 - MAGAZZINO F2                    | Pg        | Todi   | 1142                     | F       | 158 | 63              | 2(63)                 | Infrastrutture Demaniali                      | 1.2.2.01.01.01.001 |
| 2173            | Disponibile          | Ex Essiccatoio Zona Industriale di Panhalla                    | Pg        | Todi   | 1141                     | F       | 158 | 63              | 1(63)                 | Infrastrutture Demaniali                      | 1.2.2.01.01.01.001 |
| 1448            | Indisponibile        | PARCO TECNOLOGICO AGROALIMENTARE DELL'UMBRIA - F1 UFFICI - LAB | Pg        | Todi   | 1143                     | F       | 158 | 63              | 3(63)                 | Infrastrutture Demaniali                      | 1.2.2.01.01.01.001 |
|                 |                      |  |           |        | 1136                     | F       | 100 | 1105,1107,29,30 |                       | Altri Beni Immobili Demaniali                 | 1.2.2.01.02.01.001 |
|                 |                      |  |           |        | 1153                     | F       | 74  | 76              | 1(76)                 | Infrastrutture Demaniali                      | 1.2.2.01.01.01.001 |
|                 |                      |  |           |        | 1157                     | F       | 74  | 76              | 2(76)                 | Infrastrutture Demaniali                      | 1.2.2.01.01.01.001 |
|                 |                      |  |           |        | 1154                     | F       | 74  | 86              | 1(86)                 | Infrastrutture Demaniali                      | 1.2.2.01.01.01.001 |
|                 |                      |  |           |        | 1135                     | F       | 74  | 664,667,86      | 1(664), 1(667), 2(86) | Infrastrutture Demaniali                      | 1.2.2.01.01.01.001 |
|                 |                      |  |           |        | 1155                     | F       | 74  | 86              | 3(86)                 | Infrastrutture Demaniali                      | 1.2.2.01.01.01.001 |
|                 |                      |  |           |        | 1156                     | F       | 74  | 86              | 4(86)                 | Infrastrutture Demaniali                      | 1.2.2.01.01.01.001 |
|                 |                      |  |           |        | 1158                     | F       | 74  | 84              | 1(84)                 | Infrastrutture Demaniali                      | 1.2.2.01.01.01.001 |
|                 |                      |  |           |        | 1168                     | F       | 2   | 832             |                       | Beni immobili n.a.c.                          | 1.2.2.02.09.99.999 |
|                 |                      |  |           |        | 1169                     | F       | 5   | 441             |                       | Fabbricati ad uso commerciale e istituzionale | 1.2.2.02.09.02.001 |

FABBRICATI CON DATI CATASTALI

| Codice Immobile | Classificazione Bene | Denominazione del fabbricato      | Provincia | Comune              | Identificativi Catastali |         |     |                     | D.Lgs 118/2011             |                               | Note               |
|-----------------|----------------------|-----------------------------------|-----------|---------------------|--------------------------|---------|-----|---------------------|----------------------------|-------------------------------|--------------------|
|                 |                      |                                   |           |                     | Codice UI                | Catasto | Fg. | Part.Illa           | Subalterno                 | Classif. Piano Conti          |                    |
| 2331            | Demaniale            | BACINO RACCOLTA ACQUE             | Pg        | Trevi               | 3320                     | T       | 42  | 174                 |                            | Altri Beni Immobili Demaniali | 1.2.2.01.02.01.001 |
| 2129            | Demaniale            | VOCABOLO CASINO                   | Pg        | Trevi               | 1172                     | F       | 41  | 1258                | 3(1258)                    | Altri Beni Immobili Demaniali | 1.2.2.01.02.01.001 |
|                 |                      |                                   |           |                     | 1171                     | F       | 41  | 1258                | 2(1258)                    | Altri Beni Immobili Demaniali | 1.2.2.01.02.01.001 |
|                 |                      |                                   |           |                     | 1170                     | F       | 41  | 1258                | 1(1258)                    | Altri Beni Immobili Demaniali | 1.2.2.01.02.01.001 |
| 2359            | Indisponibile        | Ovile                             | Pg        | Trevi               | 3363                     | F       | 31  | 540                 |                            | Beni immobili n.a.c.          | 1.2.2.02.09.99.999 |
| 284             | Indisponibile        | VIVAIO SAN MARTINO                | Pg        | Trevi               | 1173                     | F       | 27  | 1805                |                            | Infrastrutture idrauliche     | 1.2.2.02.09.10.001 |
| 2133            | Demaniale            | IMMOBILE IMPIANTO IRRIGAZIONE     | Pg        | Tuoro Sul Trasimeno | 3193                     | F       | 17  | 1533                |                            | Altri Beni Immobili Demaniali | 1.2.2.01.02.01.001 |
| 2135            | Demaniale            | IMMOBILE IMPIANTO IRRIGAZIONE     | Pg        | Tuoro Sul Trasimeno | 3195                     | F       | 7   | 654                 |                            | Altri Beni Immobili Demaniali | 1.2.2.01.02.01.001 |
| 2134            | Demaniale            | IMMOBILE IMPIANTO IRRIGAZIONE     | Pg        | Tuoro Sul Trasimeno | 3194                     | F       | 26  | 1573                |                            | Altri Beni Immobili Demaniali | 1.2.2.01.02.01.001 |
| 443             | Demaniale            | ISOLA MAGGIORE - MAGAZZINO        | Pg        | Tuoro Sul Trasimeno | 1174                     | F       | 29  | 36                  | 2(36)                      | Altri Beni Immobili Demaniali | 1.2.2.01.02.01.001 |
| 2333            | Demaniale            | PORTO LACUALE ISOLA MAGGIORE      | Pg        | Tuoro Sul Trasimeno | 3322                     | T       | 29  | 163                 |                            | Infrastrutture Demaniali      | 1.2.2.01.01.01.001 |
| 2332            | Demaniale            | PORTO LACUALE NAVACCIA            | Pg        | Tuoro Sul Trasimeno | 3321                     | T       | 25  | 102                 |                            | Infrastrutture Demaniali      | 1.2.2.01.01.01.001 |
| 2176            | Demaniale            | BADIA SAN CASSIANO KM 8,345       | Pg        | Umbertide           | 403                      | F       | 9   | 16                  | 1(16), 2(16), 3(16), 4(16) | Altri Beni Immobili Demaniali | 1.2.2.01.02.01.001 |
| 2183            | Demaniale            | CASELLO LOC. BUZZACCHERO KM 0,940 | Pg        | Umbertide           | 416                      | F       | 74  | 116                 |                            | Altri Beni Immobili Demaniali | 1.2.2.01.02.01.001 |
| 2190            | Demaniale            | CASELLO MONTECORONA KM 2,590      | Pg        | Umbertide           | 409                      | F       | 85  | 56.903              |                            | Altri Beni Immobili Demaniali | 1.2.2.01.02.01.001 |
| 2191            | Demaniale            | CASELLO MONTECORONA KM 4,374      | Pg        | Umbertide           | 410                      | F       | 103 | 11.902              |                            | Altri Beni Immobili Demaniali | 1.2.2.01.02.01.001 |
| 2177            | Demaniale            | CASELLO MONTECORONA KM 5+288      | Pg        | Umbertide           | 413                      | F       | 124 | 1                   |                            | Altri Beni Immobili Demaniali | 1.2.2.01.02.01.001 |
| 2189            | Demaniale            | LOC. MONTECORONA                  | Pg        | Umbertide           | 408                      | F       | 85  | 182.90,96           |                            | Altri Beni Immobili Demaniali | 1.2.2.01.02.01.001 |
| 2179            | Demaniale            | LOC. PAMPANELLA                   | Pg        | Umbertide           | 414                      | F       | 151 | 11                  |                            | Altri Beni Immobili Demaniali | 1.2.2.01.02.01.001 |
| 2184            | Demaniale            | MAGAZZINO VIA BUZZACCHERO         | Pg        | Umbertide           | 417                      | F       | 84  | 81                  |                            | Infrastrutture Demaniali      | 1.2.2.01.01.01.001 |
| 2178            | Demaniale            | MONTECASTELLI KM 5,358            | Pg        | Umbertide           | 404                      | F       | 13  | 163,164,165,166,267 |                            | Altri Beni Immobili Demaniali | 1.2.2.01.02.01.001 |
| 2175            | Demaniale            | MONTECASTELLI KM 6,787            | Pg        | Umbertide           | 402                      | F       | 12  | 2                   | 1(2), 2(2)                 | Altri Beni Immobili Demaniali | 1.2.2.01.02.01.001 |

FABBRICATI CON DATI CATASTALI

| Codice Immobile | Classificazione Bene | Denominazione del fabbricato                         | Provincia | Comune    | Identificativi Catastali |         |     |             | D.Lgs 118/2011 |                               | Note               |
|-----------------|----------------------|--|-----------|-----------|--------------------------|---------|-----|-------------|----------------|-------------------------------|--------------------|
|                 |                      |  |           |           | Codice UI                | Catasto | Fg. | Part.IIIa   | Subalterno     | Classif. Piano Conti          |                    |
| 2181            | Demaniale            | NICCONE KM 3,688                                     | Pg        | Umbertide | 415                      | F       | 28  | 178         |                | Infrastrutture Demaniali      | 1.2.2.01.01.01.001 |
| 2180            | Demaniale            | NICCONE KM 3,688 F1                                  | Pg        | Umbertide | 405                      | F       | 28  | 173,903     |                | Infrastrutture Demaniali      | 1.2.2.01.01.01.001 |
| 2192            | Demaniale            | PIERANTONIO KM 6,948                                 | Pg        | Umbertide | 411                      | F       | 151 | 79,905      |                | Altri Beni Immobili Demaniali | 1.2.2.01.02.01.001 |
| 2006            | Demaniale            | PIERANTONIO KM 7,135                                 | Pg        | Umbertide | 412                      | F       | 152 | 129,221,229 |                | Infrastrutture Demaniali      | 1.2.2.01.01.01.001 |
| 2187            | Demaniale            | STAZIONE DI UMBERTIDE                                | Pg        | Umbertide | 419                      | F       | 59  | 297         | 2(297)         | Altri Beni Immobili Demaniali | 1.2.2.01.02.01.001 |
| 2185            | Demaniale            | STAZIONE DI UMBERTIDE - STAZIONE                     | Pg        | Umbertide | 418                      | F       | 59  | 290         | 2(290)         | Infrastrutture Demaniali      | 1.2.2.01.01.01.001 |
| 2182            | Demaniale            | VOC. BAGNO KM 2,025                                  | Pg        | Umbertide | 406                      | F       | 57  | 46,47       | 1(46), 2(46)   | Altri Beni Immobili Demaniali | 1.2.2.01.02.01.001 |
| 2174            | Demaniale            | VOC. RANCHI DEL NESTORE KM 9,855                     | Pg        | Umbertide | 401                      | F       | 2   | 129,173,174 |                | Infrastrutture Demaniali      | 1.2.2.01.01.01.001 |
| 2350            | Disponibile          | CAICOCCI - Locale Acquedotto Fg 114                  | Pg        | Umbertide | 3355                     | F       | 114 | 539         |                | Infrastrutture idrauliche     | 1.2.2.02.09.10.001 |
| 2352            | Disponibile          | CAICOCCI - Locale Acquedotto Fg 115                  | Pg        | Umbertide | 3356                     | F       | 115 | 556         |                | Infrastrutture idrauliche     | 1.2.2.02.09.10.001 |
| 2354            | Disponibile          | CAICOCCI - Locale Acquedotto Fg 115 P.IIIa 117 Sub 6 | Pg        | Umbertide | 3358                     | F       | 115 | 117         | 6(117)         | Infrastrutture idrauliche     | 1.2.2.02.09.10.001 |
| 2355            | Disponibile          | CAICOCCI - Locale Acquedotto Fg 132                  | Pg        | Umbertide | 3359                     | F       | 132 | 550         |                | Infrastrutture idrauliche     | 1.2.2.02.09.10.001 |
| 2353            | Disponibile          | CAICOCCI - Locale Acquedotto Fg 133                  | Pg        | Umbertide | 3357                     | F       | 133 | 553         |                | Infrastrutture idrauliche     | 1.2.2.02.09.10.001 |
| 598             | Disponibile          | CAICOCCI Calbassi I - F13 ABITAZIONE RURALE          | Pg        | Umbertide | 479                      | F       | 114 | 105         | 2(105)         | Fabbricati ad uso abitativo   | 1.2.2.02.09.01.001 |
| 601             | Disponibile          | CAICOCCI Calbassi II - F14 MAGAZZINO                 | Pg        | Umbertide | 478                      | F       | 114 | 105         | 1(105)         | Fabbricati ad uso abitativo   | 1.2.2.02.09.01.001 |
| 2067            | Disponibile          | CAICOCCI Caisanti I - F 15 ABITAZIONE RURALE         | Pg        | Umbertide | 480                      | F       | 114 | 105         | 3(105)         | Beni immobili n.a.c.          | 1.2.2.02.09.99.999 |
| 2068            | Disponibile          | CAICOCCI Caisanti II - F 16 ABITAZIONE RURALE        | Pg        | Umbertide | 440                      | F       | 115 | 117         | 1(117)         | Fabbricati ad uso abitativo   | 1.2.2.02.09.01.001 |
| 568             | Disponibile          | CAICOCCI Dependance - F 4 ABITAZIONE RURALE          | Pg        | Umbertide | 442                      | F       | 115 | 117         | 3(117)         | Fabbricati ad uso abitativo   | 1.2.2.02.09.01.001 |
|                 |                      |  |           |           | 441                      | F       | 115 | 117         | 2(117)         | Fabbricati ad uso abitativo   | 1.2.2.02.09.01.001 |
|                 |                      |  |           |           | 443                      | F       | 115 | 117         | 4(117)         | Fabbricati ad uso abitativo   | 1.2.2.02.09.01.001 |
|                 |                      |  |           |           | 473                      | F       | 133 | 21          | 2(21)          | Fabbricati ad uso abitativo   | 1.2.2.02.09.01.001 |
|                 |                      |  |           |           | 472                      | F       | 133 | 21          | 1(21)          | Fabbricati ad uso abitativo   | 1.2.2.02.09.01.001 |
|                 |                      |  |           |           | 474                      | F       | 133 | 21          | 3(21)          | Fabbricati ad uso abitativo   | 1.2.2.02.09.01.001 |

## FABBRICATI CON DATI CATASTALI

Sviluppumbria S.p.A

| Codice Immobile | Classificazione Bene | Denominazione del fabbricato                      | Provincia | Comune    | Identificativi Catastali |         |     |          | D.Lgs 118/2011 |                             | Note               |
|-----------------|----------------------|---|-----------|-----------|--------------------------|---------|-----|----------|----------------|-----------------------------|--------------------|
|                 |                      |   |           |           | Codice UI                | Catasto | Fg. | Part.lla | Subalterno     | Classif. Piano Conti        |                    |
| 921             | Disponibile          | CAIOCCCI Ex Casa Colonica - F 2 ABITAZIONE RURALE | Pg        | Umbertide | 428                      | F       | 133 | 24       | 2(24)          | Fabbricati ad uso abitativo | 1.2.2.02.09.01.001 |
|                 |                      |   |           |           | 430                      | F       | 133 | 24       | 4(24)          | Fabbricati ad uso abitativo | 1.2.2.02.09.01.001 |
|                 |                      |   |           |           | 427                      | F       | 133 | 24       | 1(24)          | Fabbricati ad uso abitativo | 1.2.2.02.09.01.001 |
|                 |                      |   |           |           | 429                      | F       | 133 | 24       | 3(24)          | Fabbricati ad uso abitativo | 1.2.2.02.09.01.001 |
|                 |                      |   |           |           | 431                      | F       | 133 | 24       | 5(24)          | Fabbricati ad uso abitativo | 1.2.2.02.09.01.001 |
| 593             | Disponibile          | CAIOCCCI Fattoria F1 - ABITAZIONE RURALE          | Pg        | Umbertide | 421                      | F       | 133 | 23       | 1(23)          | Fabbricati ad uso abitativo | 1.2.2.02.09.01.001 |
|                 |                      |   |           |           | 422                      | F       | 133 | 23       | 2(23)          | Fabbricati ad uso abitativo | 1.2.2.02.09.01.001 |
|                 |                      |   |           |           | 423                      | F       | 133 | 23       | 3(23)          | Fabbricati ad uso abitativo | 1.2.2.02.09.01.001 |
|                 |                      |   |           |           | 426                      | F       | 133 | 23       | 6(23)          | Fabbricati ad uso abitativo | 1.2.2.02.09.01.001 |
|                 |                      |   |           |           | 424                      | F       | 133 | 23       | 4(23)          | Fabbricati ad uso abitativo | 1.2.2.02.09.01.001 |
|                 |                      |   |           |           | 425                      | F       | 133 | 23       | 5(23)          | Fabbricati ad uso abitativo | 1.2.2.02.09.01.001 |
| 2073            | Disponibile          | CAIOCCCI Fienile - F 20 Annesso Rurale            | Pg        | Umbertide | 476                      | F       | 133 | 543      |                | Fabbricati rurali           | 1.2.2.02.09.05.001 |
| 2049            | Disponibile          | CAIOCCCI Impianti Sportivi - F 7                  | Pg        | Umbertide | 477                      | F       | 115 | 535      |                | Impianti sportivi           | 1.2.2.02.09.16.001 |
| 2072            | Disponibile          | CAIOCCCI Legnaia - F 17 ANNESSO RURALE            | Pg        | Umbertide | 475                      | F       | 133 | 541      |                | Fabbricati rurali           | 1.2.2.02.09.05.001 |
| 923             | Disponibile          | CAIOCCCI Magazzino - F 5 NEGOZIO                  | Pg        | Umbertide | 433                      | F       | 133 | 24       | 7(24)          | Beni Immobili n.a.c.        | 1.2.2.02.09.99.999 |
|                 |                      |   |           |           | 432                      | F       | 133 | 24       | 6(24)          | Beni Immobili n.a.c.        | 1.2.2.02.09.99.999 |
| 571             | Disponibile          | CAIOCCCI Molino - F 3 ABITAZIONE RURALE           | Pg        | Umbertide | 439                      | F       | 133 | 25       | 9(25)          | Fabbricati ad uso abitativo | 1.2.2.02.09.01.001 |
|                 |                      |   |           |           | 437                      | F       | 133 | 25       | 6(25)          | Fabbricati ad uso abitativo | 1.2.2.02.09.01.001 |
|                 |                      |   |           |           | 3035                     | F       | 133 | 24,25    | 12(24), 8(25)  | Fabbricati ad uso abitativo | 1.2.2.02.09.01.001 |
|                 |                      |   |           |           | 436                      | F       | 133 | 25       | 5(25)          | Fabbricati ad uso abitativo | 1.2.2.02.09.01.001 |
|                 |                      |   |           |           | 438                      | F       | 133 | 25       | 7(25)          | Fabbricati ad uso abitativo | 1.2.2.02.09.01.001 |

**FABBRICATI CON DATI CATASTALI**

| Codice Immobile | Classificazione Bene | Denominazione del fabbricato                          | Provincia | Comune    | Identificativi Catastali |         |     |          | D.Lgs 118/2011 |                             | Note               |
|-----------------|----------------------|---|-----------|-----------|--------------------------|---------|-----|----------|----------------|-----------------------------|--------------------|
|                 |                      |   |           |           | Codice UI                | Catasto | Fg. | Part.lla | Subalterno     | Classif. Piano Conti        |                    |
| 560             | Disponibile          | CAIOCCI Montoni I - F 10 RISTORANTE-ABITAZIONE RURALE | Pg        | Umbertide | 445                      | F       | 114 | 117      | 2(117)         | Fabbricati ad uso abitativo | 1.2.2.02.09.01.001 |
|                 |                      |   |           |           | 450                      | F       | 114 | 117      | 8(117)         | Fabbricati ad uso abitativo | 1.2.2.02.09.01.001 |
|                 |                      |   |           |           | 446                      | F       | 114 | 117      | 3(117)         | Fabbricati ad uso abitativo | 1.2.2.02.09.01.001 |
|                 |                      |   |           |           | 447                      | F       | 114 | 117      | 5(117)         | Fabbricati ad uso abitativo | 1.2.2.02.09.01.001 |
|                 |                      |   |           |           | 454                      | F       | 114 | 117      | 13(117)        | Fabbricati ad uso abitativo | 1.2.2.02.09.01.001 |
|                 |                      |   |           |           | 449                      | F       | 114 | 117      | 7(117)         | Fabbricati ad uso abitativo | 1.2.2.02.09.01.001 |
|                 |                      |   |           |           | 452                      | F       | 114 | 117      | 11(117)        | Fabbricati ad uso abitativo | 1.2.2.02.09.01.001 |
|                 |                      |   |           |           | 451                      | F       | 114 | 117      | 9(117)         | Fabbricati ad uso abitativo | 1.2.2.02.09.01.001 |
|                 |                      |   |           |           | 448                      | F       | 114 | 117      | 6(117)         | Fabbricati ad uso abitativo | 1.2.2.02.09.01.001 |
|                 |                      |   |           |           | 444                      | F       | 114 | 117      | 1(117)         | Fabbricati ad uso abitativo | 1.2.2.02.09.01.001 |
| 919             | Disponibile          | CAIOCCI Montoni I Magazzino - F 11 MAGAZZINO          | Pg        | Umbertide | 453                      | F       | 114 | 117      | 12(117)        | Beni immobili n.a.c.        | 1.2.2.02.09.99.999 |
| 929             | Disponibile          | CAIOCCI Montoni II - F 12 ABITAZIONE RURALE           | Pg        | Umbertide | 461                      | F       | 114 | 98       | 2(98)          | Fabbricati ad uso abitativo | 1.2.2.02.09.01.001 |
|                 |                      |   |           |           | 460                      | F       | 114 | 98       | 1(98)          | Fabbricati ad uso abitativo | 1.2.2.02.09.01.001 |
|                 |                      |   |           |           | 462                      | F       | 114 | 98       | 3(98)          | Fabbricati ad uso abitativo | 1.2.2.02.09.01.001 |
| 912             | Disponibile          | CAIOCCI Palazzetto - F 18 ABITAZIONE RURALE           | Pg        | Umbertide | 456                      | F       | 115 | 152      | 2(152)         | Fabbricati ad uso abitativo | 1.2.2.02.09.01.001 |
|                 |                      |   |           |           | 457                      | F       | 115 | 152      | 3(152)         | Fabbricati ad uso abitativo | 1.2.2.02.09.01.001 |
|                 |                      |   |           |           | 458                      | F       | 115 | 152      | 4(152)         | Fabbricati ad uso abitativo | 1.2.2.02.09.01.001 |
|                 |                      |   |           |           | 459                      | F       | 115 | 152      | 5(152)         | Fabbricati ad uso abitativo | 1.2.2.02.09.01.001 |
|                 |                      |   |           |           | 455                      | F       | 115 | 152      | 1(152)         | Fabbricati ad uso abitativo | 1.2.2.02.09.01.001 |
| 394             | Disponibile          | CAIOCCI Penna I - F 8 ABITAZIONE RURALE               | Pg        | Umbertide | 463                      | F       | 132 | 53       | 1(53)          | Fabbricati ad uso abitativo | 1.2.2.02.09.01.001 |
|                 |                      |   |           |           | 471                      | F       | 132 | 53       | 9(53)          | Fabbricati ad uso abitativo | 1.2.2.02.09.01.001 |
|                 |                      |   |           |           | 464                      | F       | 132 | 53       | 2(53)          | Fabbricati ad uso abitativo | 1.2.2.02.09.01.001 |
|                 |                      |   |           |           | 470                      | F       | 132 | 53       | 8(53)          | Fabbricati ad uso abitativo | 1.2.2.02.09.01.001 |
|                 |                      |   |           |           | 466                      | F       | 132 | 53       | 4(53)          | Fabbricati ad uso abitativo | 1.2.2.02.09.01.001 |
|                 |                      |   |           |           | 465                      | F       | 132 | 53       | 3(53)          | Fabbricati ad uso abitativo | 1.2.2.02.09.01.001 |
|                 |                      |   |           |           | 467                      | F       | 132 | 53       | 5(53)          | Fabbricati ad uso abitativo | 1.2.2.02.09.01.001 |
|                 |                      |   |           |           | 468                      | F       | 132 | 53       | 6(53)          | Fabbricati ad uso abitativo | 1.2.2.02.09.01.001 |

FABBRICATI CON DATI CATASTALI

| Codice Immobile | Classificazione Bene | Denominazione del fabbricato                    | Provincia | Comune               | Identificativi Catastali    |                    |         |                         | D.Lgs 118/2011                         |                               | Note               |
|-----------------|----------------------|---|-----------|----------------------|-----------------------------|--------------------|---------|-------------------------|--|-------------------------------|--------------------|
|                 |                      |   |           |                      | Codice UI                   | Catasto            | Fg.     | Part.lla                | Subalterno                             | Classif. Piano Conti          |                    |
| 2054            | Disponibile          | CAICOCCI Penna II - F9 ABITAZIONE RURALE        | Pg        | Umbertide            | 469                         | F                  | 132     | 53                      | 7(53)                                  | Fabbricati ad uso abitativo   | 1.2.2.02.09.01.001 |
| 925             | Disponibile          | CAICOCCI Rimessa - F 6 ABITAZIONE RURALE        | Pg        | Umbertide            | 435                         | F                  | 133     | 24                      | 9(24)                                  | Fabbricati ad uso abitativo   | 1.2.2.02.09.01.001 |
| 2074            | Disponibile          | CAICOCCI Stella - F 19 Ricovero Animali         | Pg        | Umbertide            | 3134                        | F                  | 133     | 545                     | 8(24)                                  | Fabbricati ad uso abitativo   | 1.2.2.02.09.01.001 |
| 1509            | Demaniale            | CASELLO FERROVIARIO KM 84+692                   | Tr        | Acquasparta          | 43                          | F                  | 13,32,4 | 72,185,5                | 1(72), 1(185), 1(5)                    | Altri Beni Immobili Demaniali | 1.2.2.01.02.01.001 |
| 1520            | Demaniale            | CASELLO FERROVIARIO KM 87+613                   | Tr        | Acquasparta          | 48                          | F                  | 42      | 132                     | 1(132)                                 | Altri Beni Immobili Demaniali | 1.2.2.01.02.01.001 |
| 1522            | Demaniale            | CASELLO FERROVIARIO KM 88+955                   | Tr        | Acquasparta          | 47                          | F                  | 50      | 48                      |  | Altri Beni Immobili Demaniali | 1.2.2.01.02.01.001 |
| 2081            | Demaniale            | FCU - VIA MARCONI km 87,613                     | Tr        | Acquasparta          | 49                          | F                  | 41      | 880                     |  | Infrastrutture Demaniali      | 1.2.2.01.01.01.001 |
| 2363            | Demaniale            | FERROVIA VIA MARCONI KM 87+005 - F1 STAZIONE    | Tr        | Acquasparta          | 53                          | F                  | 41      | 467                     | 3(467)                                 | Infrastrutture Demaniali      | 1.2.2.01.01.01.001 |
| 2365            | Demaniale            | STAZIONE FERROVIARIA VIA MARCONI - F3 MAGAZZINO | Tr        | Acquasparta          | 54                          | F                  | 41      | 467                     | 2(467)                                 | Infrastrutture Demaniali      | 1.2.2.01.01.01.001 |
| 2364            | Demaniale            | STAZIONE FERROVIARIA VIA MARCONI - F2 CASELLO   | Tr        | Acquasparta          | 44                          | F                  | 41      | 133,141,466,467,807,879 | 2(133), 2(141), 2(466), 4(467), 1(807) | Infrastrutture Demaniali      | 1.2.2.01.01.01.001 |
| 2118            | Demaniale            | STAZIONE FERROVIARIA VIA MARCONI - F4 MAGAZZINO | Tr        | Acquasparta          | 51                          | F                  | 41      | 465                     | 2(465)                                 | Infrastrutture Demaniali      | 1.2.2.01.01.01.001 |
| 2120            | Indisponibile        | EX TERME DI FURAPANE                            | Tr        | Acquasparta          | 50                          | F                  | 41      | 208                     | 2(208)                                 | Infrastrutture Demaniali      | 1.2.2.01.01.01.001 |
| 2119            | Indisponibile        | FONTE DELL'AMERINO                              | Tr        | Acquasparta          | 52                          | F                  | 41      | 881                     |  | Infrastrutture Demaniali      | 1.2.2.01.01.01.001 |
| 893             | Disponibile          | SAN PIETRO                                      | Tr        | Allerona             | 46                          | F                  | 50      | 40                      | 3(40)                                  | Infrastrutture idrauliche     | 1.2.2.02.09.10.001 |
| 122             | Indisponibile        | ACQUAVIVA - MINIAPPARTAMENTI                    | Tr        | Allerona             | 45                          | F                  | 41      | 1                       | 1(1)                                   | Infrastrutture idrauliche     | 1.2.2.02.09.10.001 |
| 66              | F                    | 3   | 265       | Beni immobili n.a.c. | 1.2.2.02.09.99.999          |                    |         |                         |  |                               |                    |
| 3165            | F                    | 3   | 250       | 8(250)               | Fabbricati ad uso abitativo | 1.2.2.02.09.01.001 |         |                         |  |                               |                    |
| 58              | F                    | 3   | 250       | 4(250)               | Fabbricati ad uso abitativo | 1.2.2.02.09.01.001 |         |                         |  |                               |                    |
| 55              | F                    | 3   | 250       | 1(250)               | Fabbricati ad uso abitativo | 1.2.2.02.09.01.001 |         |                         |  |                               |                    |
| 61              | F                    | 3   | 250       | 7(250)               | Fabbricati ad uso abitativo | 1.2.2.02.09.01.001 |         |                         |  |                               |                    |
| 60              | F                    | 3   | 250       | 6(250)               | Fabbricati ad uso abitativo | 1.2.2.02.09.01.001 |         |                         |  |                               |                    |
| 59              | F                    | 3   | 250       | 5(250)               | Fabbricati ad uso abitativo | 1.2.2.02.09.01.001 |         |                         |  |                               |                    |
| 57              | F                    | 3   | 250       | 3(250)               | Fabbricati ad uso abitativo | 1.2.2.02.09.01.001 |         |                         |  |                               |                    |
| 56              | F                    | 3   | 250       | 2(250)               | Fabbricati ad uso abitativo | 1.2.2.02.09.01.001 |         |                         |  |                               |                    |

FABBRICATI CON DATI CATASTALI

| Codice Immobile | Classificazione Bene | Denominazione del fabbricato                           | Provincia | Comune   | Identificativi Catastali |         |     |          | D.Lgs 118/2011 |                             | Note               |
|-----------------|----------------------|--|-----------|----------|--------------------------|---------|-----|----------|----------------|-----------------------------|--------------------|
|                 |                      |  |           |          | Codice UI                | Catasto | Fg. | Part.lla | Subalterno     | Classif. Piano Conti        |                    |
| 128             | Indisponibile        | CANICELLA 1 - F1 ABITAZIONE RURALE (RUDERE)            | Tr        | Allerona | 2310                     | T       | 50  | 38       |                | Beni immobili n.a.c.        | 1.2.2.02.09.99.999 |
| 528             | Indisponibile        | CANICELLA 2 - F1 ABITAZIONE (RUDERE)                   | Tr        | Allerona | 3070                     | F       | 50  | 45       | 1(45)          | Beni immobili n.a.c.        | 1.2.2.02.09.99.999 |
| 906             | Indisponibile        | CANICELLA 2 - F2 RICOVERO ANIMALI - MAGAZZINO (RUDERE) | Tr        | Allerona | 2311                     | F       | 50  | 45       | 2(45)          | Beni immobili n.a.c.        | 1.2.2.02.09.99.999 |
| 1450            | Indisponibile        | CANICELLA 2 - F3 RICOVERO ANIMALI (RUDERE)             | Tr        | Allerona | 3071                     | F       | 50  | 45       | 3(45)          | Beni immobili n.a.c.        | 1.2.2.02.09.99.999 |
| 573             | Indisponibile        | CASA LUNGA - F1 ABITAZIONE RURALE - RUDERE             | Tr        | Allerona | 3072                     | F       | 50  | 45       | 4(45)          | Beni immobili n.a.c.        | 1.2.2.02.09.99.999 |
| 126             | Indisponibile        | CASA NERA - F1 ABITAZIONE RURALE (rudere)              | Tr        | Allerona | 2307                     | F       | 49  | 40       |                | Beni immobili n.a.c.        | 1.2.2.02.09.99.999 |
|                 |                      |  |           |          | 3153                     | F       | 49  | 40       | 2(40)          | Beni immobili n.a.c.        | 1.2.2.02.09.99.999 |
|                 |                      |  |           |          | 2308                     | F       | 49  | 40       | 1(40)          | Beni immobili n.a.c.        | 1.2.2.02.09.99.999 |
| 477             | Indisponibile        | CASA NERA - F2 ANNESSO (rudere)                        | Tr        | Allerona | 3155                     | F       | 49  | 40       | 3(40)          | Beni immobili n.a.c.        | 1.2.2.02.09.99.999 |
| 892             | Indisponibile        | CASA NERA - F3 ANNESSO (rudere)                        | Tr        | Allerona | 3154                     | F       | 49  | 40       | 4(40)          | Beni immobili n.a.c.        | 1.2.2.02.09.99.999 |
| 123             | Indisponibile        | MEANA - F1 ABITAZIONE                                  | Tr        | Allerona | 2316                     | F       | 56  | 50       |                | Beni immobili n.a.c.        | 1.2.2.02.09.99.999 |
| 910             | Indisponibile        | MEANA - F2 MAGAZZINO (RUDERE)                          | Tr        | Allerona | 2317                     | F       | 43  | 65       |                | Beni immobili n.a.c.        | 1.2.2.02.09.99.999 |
| 802             | Indisponibile        | POD. BELVEDERE - ABITAZIONE RURALE (Rudere)            | Tr        | Allerona | 2312                     | F       | 53  | 15       |                | Beni immobili n.a.c.        | 1.2.2.02.09.99.999 |
| 943             | Indisponibile        | POD. CASA NOVA - F1 MINIAPPARTAMENTI                   | Tr        | Allerona | 75                       | F       | 10  | 281      | 9(281)         | Fabbricati ad uso abitativo | 1.2.2.02.09.01.001 |
|                 |                      |  |           |          | 74                       | F       | 10  | 281      | 7(281)         | Fabbricati ad uso abitativo | 1.2.2.02.09.01.001 |
|                 |                      |  |           |          | 3162                     | F       | 10  | 281      | 8(281)         | Fabbricati ad uso abitativo | 1.2.2.02.09.01.001 |
|                 |                      |  |           |          | 3163                     | F       | 10  | 281      | 10(281)        | Fabbricati ad uso abitativo | 1.2.2.02.09.01.001 |
|                 |                      |  |           |          | 68                       | F       | 10  | 281      | 1(281)         | Fabbricati ad uso abitativo | 1.2.2.02.09.01.001 |
|                 |                      |  |           |          | 71                       | F       | 10  | 281      | 4(281)         | Fabbricati ad uso abitativo | 1.2.2.02.09.01.001 |
|                 |                      |  |           |          | 69                       | F       | 10  | 281      | 2(281)         | Fabbricati ad uso abitativo | 1.2.2.02.09.01.001 |
|                 |                      |  |           |          | 73                       | F       | 10  | 281      | 6(281)         | Fabbricati ad uso abitativo | 1.2.2.02.09.01.001 |
|                 |                      |  |           |          | 70                       | F       | 10  | 281      | 3(281)         | Fabbricati ad uso abitativo | 1.2.2.02.09.01.001 |
|                 |                      |  |           |          | 72                       | F       | 10  | 281      | 5(281)         | Fabbricati ad uso abitativo | 1.2.2.02.09.01.001 |
| 804             | Indisponibile        | POD. FALLO - ABITAZIONE RURALE (RUDERE)                | Tr        | Allerona | 2301                     | T       | 19  | 19       |                | Beni immobili n.a.c.        | 1.2.2.02.09.99.999 |

FABBRICATI CON DATI CATASTALI

| Codice Immobile | Classificazione Bene | Denominazione del fabbricato                        | Provincia | Comune   | Identificativi Catastali |         |     |           | D.Lgs 118/2011 |   | Note               |
|-----------------|----------------------|---|-----------|----------|--------------------------|---------|-----|-----------|----------------|---|--------------------|
|                 |                      |   |           |          | Codice UI                | Catasto | Fg. | Part.Illa | Subalterno     | Classif. Piano Conti                          |                    |
| 501             | Indisponibile        | POD. FORNACIO - FABBR. RURALE - Rudere              | Tr        | Allerona | 2314                     | T       | 55  | 2         |                | Beni immobili n.a.c.                          | 1.2.2.02.09.99.999 |
| 479             | Indisponibile        | POD. GRANARO - ABITAZIONE RURALE                    | Tr        | Allerona | 2300                     | T       | 19  | 14        |                | Fabbricati rurali                             | 1.2.2.02.09.05.001 |
| 801             | Indisponibile        | POD. LA FARGNETA - F1- RUDERE (abitazione)          | Tr        | Allerona | 63                       | F       | 3   | 238       | 1(238)         | Beni immobili n.a.c.                          | 1.2.2.02.09.99.999 |
|                 |                      |   |           |          | 64                       | F       | 3   | 238       | 2(238)         | Beni immobili n.a.c.                          | 1.2.2.02.09.99.999 |
| 896             | Indisponibile        | POD. LA FARGNETA - F2 - RUDERE (annesso)            | Tr        | Allerona | 65                       | F       | 3   | 238       | 3(238)         | Beni immobili n.a.c.                          | 1.2.2.02.09.99.999 |
| 121             | Indisponibile        | POD. MOSCHEA - RUDERE                               | Tr        | Allerona | 2306                     | F       | 49  | 41        |                | Beni immobili n.a.c.                          | 1.2.2.02.09.99.999 |
| 120             | Indisponibile        | POD. PORCARECCIA - FABBRICATO RURALE Rudere         | Tr        | Allerona | 2309                     | T       | 50  | 22        |                | Beni immobili n.a.c.                          | 1.2.2.02.09.99.999 |
| 125             | Indisponibile        | POD. SCONFITTA - F1 ABITAZIONE (RUDERE)             | Tr        | Allerona | 2298                     | F       | 3   | 301       |                | Beni immobili n.a.c.                          | 1.2.2.02.09.99.999 |
| 1452            | Indisponibile        | POD. SCONFITTA - F2 RICOVERO ANIMALI (RUDERE)       | Tr        | Allerona | 3075                     | F       | 3   | 305       |                | Beni immobili n.a.c.                          | 1.2.2.02.09.99.999 |
| 124             | Indisponibile        | POD. SCOPETO - RUDERE                               | Tr        | Allerona | 2299                     | F       | 3   | 306       |                | Beni immobili n.a.c.                          | 1.2.2.02.09.99.999 |
| 803             | Indisponibile        | PODERUCCIO - F1 EX-ABITAZIONE RURALE (rudere)       | Tr        | Allerona | 2303                     | F       | 35  | 30,31     |                | Beni immobili n.a.c.                          | 1.2.2.02.09.99.999 |
| 2078            | Indisponibile        | PORCARECCIA - Fabbricato rurale (Rudere)            | Tr        | Allerona | 2313                     | T       | 54  | 6         |                | Beni immobili n.a.c.                          | 1.2.2.02.09.99.999 |
| 2123            | Indisponibile        | VILLALBA BAITA Punto Ristoro                        | Tr        | Allerona | 67                       | F       | 10  | 296       |                | Fabbricati ad uso commerciale e istituzionale | 1.2.2.02.09.02.001 |
| 2362            | Indisponibile        | VILLALBA Parco Attrezzato                           | Tr        | Allerona | 78                       | F       | 10  | 298       |                | Fabbricati ad uso commerciale e istituzionale | 1.2.2.02.09.02.001 |
| 2044            | Demaniale            | MAGAZZINO DI PALOMBARA SS 205 AMERINA KM 8+630      | Tr        | Amelia   | 80                       | F       | 72  | 594       |                | Infrastrutture Demaniali                      | 1.2.2.01.01.01.001 |
| 258             | Indisponibile        | VIVAIO RIO GRANDE - F1 UFFICI                       | Tr        | Amelia   | 82                       | F       | 68  | 119       |                | Fabbricati ad uso commerciale e istituzionale | 1.2.2.02.09.02.001 |
| 259             | Indisponibile        | VIVAIO RIO GRANDE - F2 MAGAZZINO - RIMESSA ATTREZZI | Tr        | Amelia   | 79                       | F       | 68  | 117,118   | 2(117)         | Fabbricati ad uso commerciale e istituzionale | 1.2.2.02.09.02.001 |
|                 |                      |   |           |          | 81                       | F       | 68  | 117       | 1(117)         | Fabbricati ad uso commerciale e istituzionale | 1.2.2.02.09.02.001 |
| 261             | Indisponibile        | VIVAIO RIO GRANDE - F3 EX PICCIONAIA                | Tr        | Amelia   | 83                       | F       | 71  | 971       |                | Fabbricati ad uso commerciale e istituzionale | 1.2.2.02.09.02.001 |
| 262             | Indisponibile        | VIVAIO RIO GRANDE - F4 RIMESSA ATTREZZI             | Tr        | Amelia   | 84                       | F       | 71  | 972       |                | Fabbricati ad uso commerciale e istituzionale | 1.2.2.02.09.02.001 |
| 816             | Indisponibile        | VIVAIO - F1 UFFICI                                  | Tr        | Arrone   | 85                       | F       | 7   | 739       |                | Fabbricati ad uso commerciale e istituzionale | 1.2.2.02.09.02.001 |
|                 |                      |   |           |          | 86                       | F       | 7   | 743       |                | Fabbricati ad uso commerciale e istituzionale | 1.2.2.02.09.02.001 |
|                 |                      |   |           |          | 87                       | F       | 7   | 742       |                | Fabbricati ad uso commerciale e istituzionale | 1.2.2.02.09.02.001 |

FABBRICATI CON DATI CATASTALI

| Codice Immobile | Classificazione Bene | Denominazione del fabbricato                                | Provincia | Comune               | Identificativi Catastali |         |       |           | D.Lgs 118/2011 |                               | Note               |
|-----------------|----------------------|---|-----------|----------------------|--------------------------|---------|-------|-----------|----------------|-------------------------------|--------------------|
|                 |                      |   |           |                      | Codice UI                | Catasto | Fg.   | Part.Illa | Subalterno     | Classif. Piano Conti          |                    |
| 2046            | Demaniale            | MAGAZZINO DI SANTA MARIA DI BASCHI SS 205 AMERINA KM 41+480 | Tr        | Baschi               | 171                      | F       | 67    | 223       |                | Infrastrutture Demaniali      | 1.2.2.01.01.01.001 |
| 2041            | Demaniale            | MAGAZZINO DI CASTEL GIORGIO SS 74 MAREMMANA KM 82+080       | Tr        | Castel Giorgio       | 186                      | F       | 26    | 95        |                | Infrastrutture Demaniali      | 1.2.2.01.01.01.001 |
| 2037            | Demaniale            | MAGAZZINO DI PRECETTO SS 209 Valnerina km 16+800.           | Tr        | Ferentillo           | 364                      | F       | 35    | 541       |                | Infrastrutture Demaniali      | 1.2.2.01.01.01.001 |
| 2121            | Demaniale            | CC di San Cristoforo S.S. 71 Km 54+640                      | Tr        | Ficulle              | 368                      | F       | 11    | 371       | 3(371)         | Altri Beni Immobili Demaniali | 1.2.2.01.02.01.001 |
|                 |                      |   |           |                      | 371                      | F       | 11    | 371       | 6(371)         | Altri Beni Immobili Demaniali | 1.2.2.01.02.01.001 |
|                 |                      |   |           |                      | 370                      | F       | 11    | 371       | 5(371)         | Altri Beni Immobili Demaniali | 1.2.2.01.02.01.001 |
|                 |                      |   |           |                      | 367                      | F       | 11    | 371       | 2(371)         | Altri Beni Immobili Demaniali | 1.2.2.01.02.01.001 |
|                 |                      |   |           |                      | 366                      | F       | 11    | 371       | 1(371)         | Altri Beni Immobili Demaniali | 1.2.2.01.02.01.001 |
|                 |                      |   |           |                      | 369                      | F       | 11    | 371       | 4(371)         | Altri Beni Immobili Demaniali | 1.2.2.01.02.01.001 |
| 2045            | Demaniale            | MAGAZZINO DI PISCINO SS 71 CASENTINESE KM 52 + 335          | Tr        | Ficulle              | 365                      | F       | 22    | 228       |                | Infrastrutture Demaniali      | 1.2.2.01.01.01.001 |
| 430             | Indisponibile        | POD. PIAN DI MEANA - F1 ABITAZIONE RUDERE                   | Tr        | Ficulle              | 2318                     | F       | 42    | 58        |                | Beni immobili n.a.c.          | 1.2.2.02.09.99.999 |
| 1456            | Indisponibile        | POD. PIAN DI MEANA - F2 RUDERE                              | Tr        | Ficulle              | 3152                     | F       | 42    | 60        |                | Beni immobili n.a.c.          | 1.2.2.02.09.99.999 |
| 1737            | Demaniale            | CASELLO FERROVIARIO KM. 91+649                              | Tr        | Montecastrilli       | 568                      | F       | 77,78 | 57,43     | 1(57), 1(43)   | Altri Beni Immobili Demaniali | 1.2.2.01.02.01.001 |
| 1735            | Demaniale            | STAZIONE DI MONTECASTRILLI KM 90+574                        | Tr        | Montecastrilli       | 569                      | F       | 53    | 39        |                | Altri Beni Immobili Demaniali | 1.2.2.01.02.01.001 |
| 1736            | Demaniale            | STAZIONE ELETTRICA DI MONTECASTRILLI KM 90+574              | Tr        | Montecastrilli       | 570                      | F       | 53    | 110       |                | Altri Beni Immobili Demaniali | 1.2.2.01.02.01.001 |
| 2124            | Demaniale            | CC DI MONTELEONE KM 69+000                                  | Tr        | Monteleone D'Orvieto | 579                      | F       | 8     | 123       | 5(123)         | Altri Beni Immobili Demaniali | 1.2.2.01.02.01.001 |
|                 |                      |   |           |                      | 577                      | F       | 8     | 123       | 3(123)         | Altri Beni Immobili Demaniali | 1.2.2.01.02.01.001 |
|                 |                      |   |           |                      | 576                      | F       | 8     | 123       | 1(123)         | Altri Beni Immobili Demaniali | 1.2.2.01.02.01.001 |
|                 |                      |   |           |                      | 578                      | F       | 8     | 123       | 4(123)         | Altri Beni Immobili Demaniali | 1.2.2.01.02.01.001 |
|                 |                      |   |           |                      | 571                      | F       | 8     | 123,361   | 2(123)         | Altri Beni Immobili Demaniali | 1.2.2.01.02.01.001 |

FABBRICATI CON DATI CATASTALI

| Codice Immobile | Classificazione Bene | Denominazione del fabbricato   | Provincia | Comune               | Identificativi Catastali |         |     |          | D.Lgs 118/2011 |   | Note               |
|-----------------|----------------------|--|-----------|----------------------|--------------------------|---------|-----|----------|----------------|---|--------------------|
|                 |                      |  |           |                      | Codice UI                | Catasto | Fg. | Part.lla | Subalterno     | Classif. Piano Conti                          |                    |
| 2043            | Demaniale            | MAGAZZINO DI CAPANNARA SS 71 CASENTINESE KM 70 + 734                     | Tr        | Monteleone D'Orvieto | 572                      | F       | 4   | 108      |                | Infrastrutture Demaniali                      | 1.2.2.01.01.01.001 |
| 2102            | Demaniale            | Bacino Raccolta Acque  | Tr        | Narni                | 625                      | F       | 10  | 104      |                | Altri Beni Immobili Demaniali                 | 1.2.2.01.02.01.001 |
| 1978            | Demaniale            | CASA CANTONIERA DI PONTE CALDARO - S.S. N. 3 TER KM 13+800               | Tr        | Narni                | 623                      | F       | 18  | 50       |                | Altri Beni Immobili Demaniali                 | 1.2.2.01.02.01.001 |
| 1977            | Demaniale            | CASA CANTONIERA DI PONTE CALDARO - S.S. N. 3 TER KM 13+800 - COD 96 - F1 | Tr        | Narni                | 622                      | F       | 18  | 49       |                | Altri Beni Immobili Demaniali                 | 1.2.2.01.02.01.001 |
| 1976            | Demaniale            | MAGAZZINO DI COSTA ROMANA - S.S. N. 3 TER KM 4+800 - COD. 156            | Tr        | Narni                | 624                      | F       | 107 | 30       |                | Infrastrutture Demaniali                      | 1.2.2.01.01.01.001 |
| 1975            | Demaniale            | MAGAZZINO DI NARNI S.S. n. 205 AMERINA KM 5+000                          | Tr        | Narni                | 621                      | F       | 32  | 138      |                | Infrastrutture Demaniali                      | 1.2.2.01.01.01.001 |
| 2348            | Indisponibile        | PIATTAFORMA LOGISTICA NARNI  | Tr        | Narni                | 3352                     | F       | 28  | 303      | 2(303)         | Fabbricati ad uso commerciale e istituzionale | 1.2.2.02.09.02.001 |
|                 |                      |  |           |                      | 3351                     | F       | 28  | 300,303  | 1(300), 1(303) | Fabbricati ad uso commerciale e istituzionale | 1.2.2.02.09.02.001 |
|                 |                      |  |           |                      | 3353                     | F       | 28  | 303      | 3(303)         | Fabbricati ad uso commerciale e istituzionale | 1.2.2.02.09.02.001 |
| 2065            | Demaniale            | CASA CANTONIERA DI BAGNI DI ORVIETO SS 71 KM 45 + 890                    | Tr        | Orvieto              | 2390                     | T       | 8   | 36       |                | Altri Beni Immobili Demaniali                 | 1.2.2.01.02.01.001 |
| 2063            | Demaniale            | CASA CANTONIERA DI PRODO SS 79 BIS KM 16+400                             | Tr        | Orvieto              | 2391                     | T       | 8   | 37       |                | Altri Beni Immobili Demaniali                 | 1.2.2.01.02.01.001 |
|                 |                      |  |           |                      | 682                      | F       | 79  | 143      | 3(143)         | Altri Beni Immobili Demaniali                 | 1.2.2.01.02.01.001 |
|                 |                      |  |           |                      | 680                      | F       | 79  | 143      | 1(143)         | Altri Beni Immobili Demaniali                 | 1.2.2.01.02.01.001 |
|                 |                      |  |           |                      | 681                      | F       | 79  | 143      | 2(143)         | Altri Beni Immobili Demaniali                 | 1.2.2.01.02.01.001 |
| 2125            | Demaniale            | CC DI BUON VIAGGIO KM 19+780   | Tr        | Orvieto              | 670                      | F       | 208 | 307      | 3(307)         | Infrastrutture Demaniali                      | 1.2.2.01.01.01.001 |
|                 |                      |  |           |                      | 669                      | F       | 208 | 307      | 2(307)         | Infrastrutture Demaniali                      | 1.2.2.01.01.01.001 |
|                 |                      |  |           |                      | 668                      | F       | 208 | 307      | 1(307)         | Infrastrutture Demaniali                      | 1.2.2.01.01.01.001 |
| 2128            | Demaniale            | CC di Colometta di Prodo Km 9+750  | Tr        | Orvieto              | 679                      | F       | 75  | 45       | 9(45)          | Infrastrutture Demaniali                      | 1.2.2.01.01.01.001 |
|                 |                      |  |           |                      | 675                      | F       | 75  | 45       | 5(45)          | Infrastrutture Demaniali                      | 1.2.2.01.01.01.001 |
|                 |                      |  |           |                      | 676                      | F       | 75  | 45       | 6(45)          | Infrastrutture Demaniali                      | 1.2.2.01.01.01.001 |
|                 |                      |  |           |                      | 678                      | F       | 75  | 45       | 8(45)          | Infrastrutture Demaniali                      | 1.2.2.01.01.01.001 |
|                 |                      |  |           |                      | 677                      | F       | 75  | 45       | 7(45)          | Infrastrutture Demaniali                      | 1.2.2.01.01.01.001 |

FABBRICATI CON DATI CATASTALI

| Codice Immobile | Classificazione Bene | Denominazione del fabbricato                                   | Provincia | Comune  | Identificativi Catastali |         |     |           | D.Lgs 118/2011 |  | Note               |
|-----------------|----------------------|--|-----------|---------|--------------------------|---------|-----|-----------|----------------|--|--------------------|
|                 |                      |  |           |         | Codice UI                | Catasto | Fg. | Part.Illa | Subalterno     | Classif. Piano Conti   |                    |
| 2127            | Demaniale            | CC di Montecavallo Km 34+000                                   | Tr        | Orvieto | 672                      | F       | 189 | 588       | 2(588)         | Infrastrutture Demaniali                                       | 1.2.2.01.01.01.001 |
| 2042            | Demaniale            | MAGAZZINO DI MOSSA DEL PALIO SS 79 BIS KM 0 + 130              | Tr        | Orvieto | 671                      | F       | 189 | 588       | 1(588)         | Infrastrutture Demaniali                                       | 1.2.2.01.01.01.001 |
| 1154            | Indisponibile        | CENTRALE DI IMBOTTIGLIAMENTO VINI - F1 LABORATORI              | Tr        | Orvieto | 673                      | F       | 189 | 588       | 3(588)         | Infrastrutture Demaniali                                       | 1.2.2.01.01.01.001 |
| 62              | Indisponibile        | CERQUOSINO - F1 CENTRO DI ED.AMBIENTALE/ARTISTICA - ABITAZIONE | Tr        | Orvieto | 674                      | F       | 130 | 218       |                | Infrastrutture Demaniali                                       | 1.2.2.01.01.01.001 |
|                 |                      |  |           |         | 692                      | F       | 87  | 591       | 1(591)         | Fabbricati ad uso commerciale e istituzionale                  | 1.2.2.02.09.02.001 |
|                 |                      |  |           |         | 685                      | F       | 1   | 54        | 4(54)          | Fabbricati ad uso abitativo                                    | 1.2.2.02.09.01.001 |
|                 |                      |  |           |         | 683                      | F       | 1   | 54        | 2(54)          | Fabbricati ad uso abitativo                                    | 1.2.2.02.09.01.001 |
|                 |                      |  |           |         | 688                      | F       | 1   | 128       |                | Fabbricati ad uso abitativo                                    | 1.2.2.02.09.01.001 |
|                 |                      |  |           |         | 684                      | F       | 1   | 54        | 3(54)          | Fabbricati ad uso abitativo                                    | 1.2.2.02.09.01.001 |
|                 |                      |  |           |         | 686                      | F       | 1   | 54        | 5(54)          | Fabbricati ad uso abitativo                                    | 1.2.2.02.09.01.001 |
|                 |                      |  |           |         | 687                      | F       | 1   | 54        | 7(54)          | Fabbricati ad uso abitativo                                    | 1.2.2.02.09.01.001 |
| 1025            | Indisponibile        | EX INAPLI - F1 UFFICI COMUNITA' MONTANA                        | Tr        | Orvieto | 693                      | F       | 182 | 168       |                | Fabbricati ad uso commerciale e istituzionale                  | 1.2.2.02.09.02.001 |
| 60              | Indisponibile        | L'AIUOLA - F1 ABITAZIONE RURALE                                | Tr        | Orvieto | 2323                     | T       | 37  | 11        |                | Beni immobili di valore culturale, storico ed artistico n.a.c. | 1.2.2.02.10.99.999 |
| 520             | Indisponibile        | L'AIUOLA - F2 ANNESSO (RUDERE)                                 | Tr        | Orvieto | 2322                     | T       | 37  | 10        |                | Fabbricati rurali  | 1.2.2.02.09.05.001 |
| 531             | Indisponibile        | PETRARA - F1 ABITAZIONE RURALE                                 | Tr        | Orvieto | 689                      | F       | 38  | 30        | 1(30)          | Fabbricati rurali  | 1.2.2.02.09.05.001 |
|                 |                      |  |           |         | 690                      | F       | 38  | 30        | 2(30)          | Fabbricati rurali  | 1.2.2.02.09.05.001 |
| 908             | Indisponibile        | PETRARA - F2 RIMESSA ATTREZZI                                  | Tr        | Orvieto | 691                      | F       | 38  | 30        | 3(30)          | Beni immobili di valore culturale, storico ed artistico n.a.c. | 1.2.2.02.10.99.999 |
| 433             | Indisponibile        | PIAN DELLA CASA  | Tr        | Orvieto | 2320                     | F       | 11  | 94        |                | Beni immobili n.a.c.   | 1.2.2.02.09.99.999 |
| 61              | Indisponibile        | POD. ACQUASANTA - ABITAZIONE RURALE                            | Tr        | Orvieto | 2321                     | F       | 19  | 51        |                | Beni immobili n.a.c.   | 1.2.2.02.09.99.999 |
| 914             | Indisponibile        | QUERCIA TORTA - ABITAZIONE RURALE                              | Tr        | Orvieto | 2319                     | F       | 7   | 25        |                | Beni immobili n.a.c.   | 1.2.2.02.09.99.999 |
| 728             | Disponibile          | VICIANO - F1 - RUDERE  | Tr        | Parrano | 698                      | F       | 12  | 50        | 2(50)          | Beni immobili n.a.c.   | 1.2.2.02.09.99.999 |
|                 |                      |  |           |         | 697                      | F       | 12  | 50        | 1(50)          | Beni immobili n.a.c.   | 1.2.2.02.09.99.999 |
| 426             | Disponibile          | VICIANO - F2 - RUDERE  | Tr        | Parrano | 699                      | F       | 12  | 50        | 3(50)          | Beni immobili n.a.c.   | 1.2.2.02.09.99.999 |

## FABBRICATI CON DATI CATASTALI

| Codice Immobile | Classificazione Bene | Denominazione del fabbricato                         | Provincia | Comune      | Identificativi Catastali |         |        |           |              | D.Lgs 118/2011                | Note               |
|-----------------|----------------------|--|-----------|-------------|--------------------------|---------|--------|-----------|--------------|-------------------------------|--------------------|
|                 |                      |  |           |             | Codice UI                | Catasto | Fg.    | Part.lla  | Subalterno   |                               |                    |
| 729             | Disponibile          | VICIANO - F3 - RUDERE                                | Tr        | Parrano     | 700                      | F       | 12     | 50        | 4(50)        | Beni immobili n.a.c.          | 1.2.2.02.09.99.999 |
| 886             | Indisponibile        | POROSSO - F1 Rudere                                  | Tr        | Parrano     | 2325                     | F       | 35     | 143       | 2(143)       | Beni immobili n.a.c.          | 1.2.2.02.09.99.999 |
| 450             | Indisponibile        | POROSSO - F2 Amnesso Rudere                          | Tr        | Parrano     | 2324                     | F       | 35     | 143       | 1(143)       | Beni immobili n.a.c.          | 1.2.2.02.09.99.999 |
|                 |                      |  |           |             | 2328                     | F       | 35     | 143       | 3(143)       | Beni immobili n.a.c.          | 1.2.2.02.09.99.999 |
| 2079            | Demaniale            | BACINO RACCOLTA ACQUE                                | Tr        | San Gemini  | 909                      | F       | 22     | 257       |              | Infrastrutture Demaniali      | 1.2.2.01.01.01.001 |
| 1852            | Demaniale            | CASELLO FERROVIARIO KM 95+016 - F1                   | Tr        | San Gemini  | 902                      | F       | 11,5,6 | 97,43,123 | 1(97), 1(43) | Altri Beni Immobili Demaniali | 1.2.2.01.02.01.001 |
| 1853            | Demaniale            | EX STAZIONE FERROVIARIA SAN GEMINI - F1              | Tr        | San Gemini  | 904                      | F       | 5      | 116       | 2(116)       | Infrastrutture Demaniali      | 1.2.2.01.01.01.001 |
|                 |                      |  |           |             | 907                      | F       | 5      | 116       | 4(116)       | Infrastrutture Demaniali      | 1.2.2.01.01.01.001 |
|                 |                      |  |           |             | 906                      | F       | 5      | 116       | 3(116)       | Infrastrutture Demaniali      | 1.2.2.01.01.01.001 |
| 1970            | Demaniale            | EX STAZIONE FERROVIARIA SAN GEMINI - F2              | Tr        | San Gemini  | 905                      | F       | 5      | 116       | 5(116)       | Infrastrutture Demaniali      | 1.2.2.01.01.01.001 |
| 1971            | Demaniale            | EX STAZIONE FERROVIARIA SAN GEMINI - F3              | Tr        | San Gemini  | 908                      | F       | 5      | 116       | 6(116)       | Altri Beni Immobili Demaniali | 1.2.2.01.02.01.001 |
| 1854            | Demaniale            | STAZIONE FERROVIARIA SALA ATTESA - SANGEMINI         | Tr        | San Gemini  | 903                      | F       | 5      | 358       | 1(358)       | Infrastrutture Demaniali      | 1.2.2.01.01.01.001 |
| 2050            | Demaniale            | MAGAZZINO DI OSPEDALETTO SS 317 MARCIANESE KM 13+792 | Tr        | San Venanzo | 920                      | F       | 116    | 78        | 3(78)        | Infrastrutture Demaniali      | 1.2.2.01.01.01.001 |
|                 |                      |  |           |             | 919                      | F       | 116    | 78        | 2(78)        | Infrastrutture Demaniali      | 1.2.2.01.01.01.001 |
|                 |                      |  |           |             | 918                      | F       | 116    | 78        | 1(78)        | Infrastrutture Demaniali      | 1.2.2.01.01.01.001 |
|                 |                      |  |           |             | 921                      | F       | 116    | 78        | 4(78)        | Infrastrutture Demaniali      | 1.2.2.01.01.01.001 |
| 415             | Disponibile          | LOC. DEL PORNELLO                                    | Tr        | San Venanzo | 969                      | F       | 44     | 128       | 5(128)       | Fabbricati ad uso abitativo   | 1.2.2.02.09.01.001 |
|                 |                      |  |           |             | 965                      | F       | 44     | 128       | 1(128)       | Fabbricati ad uso abitativo   | 1.2.2.02.09.01.001 |
|                 |                      |  |           |             | 967                      | F       | 44     | 128       | 3(128)       | Fabbricati ad uso abitativo   | 1.2.2.02.09.01.001 |
|                 |                      |  |           |             | 968                      | F       | 44     | 128       | 4(128)       | Fabbricati ad uso abitativo   | 1.2.2.02.09.01.001 |
|                 |                      |  |           |             | 966                      | F       | 44     | 128       | 2(128)       | Fabbricati ad uso abitativo   | 1.2.2.02.09.01.001 |
| 2069            | Disponibile          | MOLINO DEL PORNELLO - F3 ANNESSO                     | Tr        | San Venanzo | 963                      | F       | 44     | 162       | 3(162)       | Beni immobili n.a.c.          | 1.2.2.02.09.99.999 |

## FABBRICATI CON DATI CATASTALI

Sviluppumbria S.p.A

| Codice Immobile | Classificazione Bene | Denominazione del fabbricato              | Provincia | Comune      | Identificativi Catastali |         |     |           | D.Lgs 118/2011 |   | Note               |
|-----------------|----------------------|---|-----------|-------------|--------------------------|---------|-----|-----------|----------------|---|--------------------|
|                 |                      |   |           |             | Codice UI                | Catasto | Fg. | Part.Illa | Subalterno     | Classif. Piano Conti  |                    |
| 2070            | Disponibile          | MOLINO DEL PORNELLO - F4-ANNESSO          | Tr        | San Venanzo | 964                      | F       | 44  | 162       | 4(162)         | Beni immobili n.a.c.  | 1.2.2.02.09.99.999 |
| 411             | Disponibile          | MOLINO DEL PORNELLO - F1                  | Tr        | San Venanzo | 960                      | F       | 44  | 98        |                | Beni immobili n.a.c.  | 1.2.2.02.09.99.999 |
| 412             | Disponibile          | MOLINO DEL PORNELLO - F2                  | Tr        | San Venanzo | 961                      | F       | 44  | 162       | 1(162)         | Beni immobili n.a.c.  | 1.2.2.02.09.99.999 |
| 109             | Disponibile          | POD. BRUCIASASSO - unita' collabente      | Tr        | San Venanzo | 931                      | F       | 12  | 44        |                | Beni immobili n.a.c.  | 1.2.2.02.09.99.999 |
| 799             | Disponibile          | POD. CASISENZA - Unità Collabente         | Tr        | San Venanzo | 942                      | F       | 29  | 67        |                | Beni immobili n.a.c.  | 1.2.2.02.09.99.999 |
| 143             | Disponibile          | POD. COLONIA - F1                         | Tr        | San Venanzo | 934                      | F       | 22  | 127       | 1(127)         | Beni immobili n.a.c.  | 1.2.2.02.09.99.999 |
| 703             | Disponibile          | POD. COLONIA - F2                         | Tr        | San Venanzo | 936                      | F       | 22  | 127       | 3(127)         | Beni immobili n.a.c.  | 1.2.2.02.09.99.999 |
| 941             | Disponibile          | POD. COLONIA - F3                         | Tr        | San Venanzo | 937                      | F       | 22  | 128       | 1(128)         | Beni immobili n.a.c.  | 1.2.2.02.09.99.999 |
| 404             | Disponibile          | POD. POGROSSO                             | Tr        | San Venanzo | 932                      | F       | 18  | 35        |                | Beni immobili n.a.c.  | 1.2.2.02.09.99.999 |
| 320             | Disponibile          | POD. POLATELA - Unità' Collabente         | Tr        | San Venanzo | 1025                     | F       | 94  | 40        |                | Beni immobili n.a.c.  | 1.2.2.02.09.99.999 |
| 399             | Disponibile          | POD. SORBELLO - F1 ABITAZIONE             | Tr        | San Venanzo | 923                      | F       | 3   | 48        |                | Fabbricati ad uso abitativo di valore culturale, storico ed artistico | 1.2.2.02.10.01.001 |
| 97              | Disponibile          | POD. TRIPPE TROPPE - F1 Unità' Collabente | Tr        | San Venanzo | 1051                     | F       | 138 | 45        | 1(45)          | Beni immobili n.a.c.  | 1.2.2.02.09.99.999 |
| 565             | Disponibile          | POD. TRIPPE TROPPE - F2 Unità' Collabente | Tr        | San Venanzo | 1052                     | F       | 138 | 45        | 2(45)          | Beni immobili n.a.c.  | 1.2.2.02.09.99.999 |
| 566             | Disponibile          | POD. TRIPPE TROPPE - F3 Unità' Collabente | Tr        | San Venanzo | 1053                     | F       | 138 | 45        | 3(45)          | Beni immobili n.a.c.  | 1.2.2.02.09.99.999 |
| 796             | Disponibile          | POD. VALLE L'AIA                          | Tr        | San Venanzo | 1027                     | F       | 94  | 41        | 2(41)          | Beni immobili n.a.c.  | 1.2.2.02.09.99.999 |
| 106             | Disponibile          | POD. VALLE L'AIA - F2 RIMESSA ATTREZZI    | Tr        | San Venanzo | 1026                     | F       | 94  | 41        | 1(41)          | Beni immobili n.a.c.  | 1.2.2.02.09.99.999 |
| 98              | Disponibile          | POD. VILLALBA I                           | Tr        | San Venanzo | 1028                     | F       | 94  | 41        | 3(41)          | Beni immobili n.a.c.  | 1.2.2.02.09.99.999 |
| 111             | Disponibile          | PODERE BADIA                              | Tr        | San Venanzo | 1021                     | F       | 70  | 38        |                | Beni immobili n.a.c.  | 1.2.2.02.09.99.999 |
|                 |                      |   |           | San Venanzo | 951                      | F       | 42  | 127       |                | Beni immobili n.a.c.  | 1.2.2.02.09.99.999 |

FABBRICATI CON DATI CATASTALI

| Codice Immobile | Classificazione Bene | Denominazione del fabbricato     | Provincia | Comune      | Identificativi Catastali |         |     |          | D.Lgs 118/2011 |  | Note               |
|-----------------|----------------------|----------------------------------|-----------|-------------|--------------------------|---------|-----|----------|----------------|--|--------------------|
|                 |                      |                                  |           |             | Codice UI                | Catasto | Fg. | Part.lla | Subalterno     | Classif. Piano Conti   |                    |
| 177             | Disponibile          | PODERE CASA VECCHIA - F1         | Tr        | San Venanzo | 1000                     | F       | 60  | 45       | 11(45)         | Fabbricati ad uso abitativo  | 1.2.2.02.09.01.001 |
|                 |                      |                                  |           |             | 1003                     | F       | 60  | 45       | 4(45)          | Fabbricati ad uso abitativo  | 1.2.2.02.09.01.001 |
|                 |                      |                                  |           |             | 3172                     | F       | 60  | 45       | 10(45)         | Fabbricati ad uso abitativo  | 1.2.2.02.09.01.001 |
|                 |                      |                                  |           |             | 1001                     | F       | 60  | 45       | 2(45)          | Fabbricati ad uso abitativo  | 1.2.2.02.09.01.001 |
|                 |                      |                                  |           |             | 1002                     | F       | 60  | 45       | 3(45)          | Fabbricati ad uso abitativo  | 1.2.2.02.09.01.001 |
|                 |                      |                                  |           |             | 1004                     | F       | 60  | 45       | 5(45)          | Fabbricati ad uso abitativo  | 1.2.2.02.09.01.001 |
|                 |                      |                                  |           |             | 1005                     | F       | 60  | 45       | 6(45)          | Fabbricati ad uso abitativo  | 1.2.2.02.09.01.001 |
| 179             | Disponibile          | PODERE CASA VECCHIA - F2         | Tr        | San Venanzo | 1008                     | F       | 60  | 45       | 9(45)          | Fabbricati ad uso abitativo  | 1.2.2.02.09.01.001 |
|                 |                      |                                  |           |             | 1006                     | F       | 60  | 45       | 7(45)          | Fabbricati ad uso abitativo  | 1.2.2.02.09.01.001 |
|                 |                      |                                  |           |             | 1007                     | F       | 60  | 45       | 8(45)          | Fabbricati ad uso abitativo  | 1.2.2.02.09.01.001 |
| 324             | Indisponibile        | CALCAGNELLO - F1 RUDERE          | Tr        | San Venanzo | 2386                     | F       | 144 | 177      |                | Beni immobili n.a.c.   | 1.2.2.02.09.99.999 |
| 318             | Indisponibile        | CARENA - F1 ABITAZIONE RURALE    | Tr        | San Venanzo | 947                      | F       | 37  | 45       | 1(45)          | Fabbricati ad uso abitativo  | 1.2.2.02.09.01.001 |
|                 |                      |                                  |           |             | 948                      | F       | 37  | 45       | 2(45)          | Fabbricati ad uso abitativo  | 1.2.2.02.09.01.001 |
|                 |                      |                                  |           |             | 949                      | F       | 37  | 45       | 3(45)          | Fabbricati ad uso abitativo  | 1.2.2.02.09.01.001 |
| 315             | Indisponibile        | CARENA - F2 STALLA (RUDERE)      | Tr        | San Venanzo | 950                      | F       | 50  | 14       |                | Beni immobili n.a.c.   | 1.2.2.02.09.99.999 |
| 102             | Indisponibile        | CASA FINETTA - FABB. DIRUTO      | Tr        | San Venanzo | 2353                     | T       | 98  | 21       |                | Beni immobili n.a.c.   | 1.2.2.02.09.99.999 |
| 552             | Indisponibile        | CASERMETTA - ABITAZIONE          | Tr        | San Venanzo | 1039                     | F       | 111 | 57       | 2(57)          | Fabbricati ad uso abitativo  | 1.2.2.02.09.01.001 |
|                 |                      |                                  |           |             | 1038                     | F       | 111 | 57       | 1(57)          | Fabbricati ad uso abitativo  | 1.2.2.02.09.01.001 |
|                 |                      |                                  |           |             | 1041                     | F       | 111 | 57       | 4(57)          | Fabbricati ad uso abitativo  | 1.2.2.02.09.01.001 |
|                 |                      |                                  |           |             | 1040                     | F       | 111 | 57       | 3(57)          | Fabbricati ad uso abitativo  | 1.2.2.02.09.01.001 |
| 378             | Indisponibile        | CASTELLACCIO - F1- RUDERE        | Tr        | San Venanzo | 2354                     | F       | 107 | 42       |                | Beni immobili n.a.c.   | 1.2.2.02.09.99.999 |
| 99              | Indisponibile        | CASTELLECCIO - ABITAZIONE RURALE | Tr        | San Venanzo | 3376                     | F       | 114 | 76       | 2(76)          | Fabbricati ad uso abitativo di valore culturale, storico ed artistico  | 1.2.2.02.10.01.001 |
|                 |                      |                                  |           |             | 3377                     | F       | 114 | 76       | 3(76)          | Fabbricati ad uso scolastico di valore culturale, storico ed artistico | 1.2.2.02.10.03.001 |
|                 |                      |                                  |           |             | 3375                     | F       | 114 | 76       | 1(76)          | Fabbricati ad uso abitativo di valore culturale, storico ed artistico  | 1.2.2.02.10.01.001 |

## FABBRICATI CON DATI CATASTALI

| Codice Immobile | Classificazione Bene | Denominazione del fabbricato                       | Provincia | Comune      | Identificativi Catastali |         |     |           | D.Lgs 118/2011 |   | Note               |
|-----------------|----------------------|--|-----------|-------------|--------------------------|---------|-----|-----------|----------------|---|--------------------|
|                 |                      |  |           |             | Codice UI                | Catasto | Fg. | Part.Illa | Subalterno     | Classif. Piano Conti  |                    |
| 2366            | Indisponibile        | CENTRO PRODUZIONE FAUNA SELVATICA - F1             | Tr        | San Venanzo | 3367                     | F       | 35  | 32        |                | Beni immobili n.a.c.  | 1.2.2.02.09.99.999 |
| 2367            | Indisponibile        | CENTRO PRODUZIONE FAUNA SELVATICA - F2 BOX VOLIERE | Tr        | San Venanzo | 3368                     | F       | 35  | 34        |                | Beni immobili n.a.c.  | 1.2.2.02.09.99.999 |
| 100             | Indisponibile        | FABBRICA   | Tr        | San Venanzo | 2379                     | F       | 141 | 75        |                | Beni immobili n.a.c.  | 1.2.2.02.09.99.999 |
| 2342            | Indisponibile        | FABBRICATO LOC. S. MARINO                          | Tr        | San Venanzo | 3335                     | F       | 111 | 95        | 3(95)          | Fabbricati ad uso abitativo   | 1.2.2.02.09.01.001 |
|                 |                      |  |           |             | 3332                     | F       | 111 | 95        | 1(95)          | Fabbricati ad uso abitativo   | 1.2.2.02.09.01.001 |
|                 |                      |  |           |             | 3334                     | F       | 111 | 95        | 2(95)          | Fabbricati ad uso abitativo   | 1.2.2.02.09.01.001 |
| 153             | Indisponibile        | LA TORRACCIA - TORRE DI AVVISTAMENTO               | Tr        | San Venanzo | 933                      | F       | 19  | 38        |                | Fabbricati ad uso commerciale e istituzionale di valore culturale, storico ed artistico | 1.2.2.02.10.02.001 |
| 2360            | Indisponibile        | MAGAZZINO SAN VENANZO LOC. OSPEDALETTO LOTTO 8     | Tr        | San Venanzo | 3365                     | F       | 116 | 274       |                | Beni immobili n.a.c.  | 1.2.2.02.09.99.999 |
| 90              | Indisponibile        | MONACELLE - F1 - ABITAZIONI                        | Tr        | San Venanzo | 953                      | F       | 43  | 29        | 2(29)          | Fabbricati ad uso abitativo   | 1.2.2.02.09.01.001 |
|                 |                      |  |           |             | 957                      | F       | 43  | 29        | 6(29)          | Fabbricati ad uso abitativo   | 1.2.2.02.09.01.001 |
|                 |                      |  |           |             | 954                      | F       | 43  | 29        | 3(29)          | Fabbricati ad uso abitativo   | 1.2.2.02.09.01.001 |
|                 |                      |  |           |             | 952                      | F       | 43  | 29        | 1(29)          | Fabbricati ad uso abitativo   | 1.2.2.02.09.01.001 |
|                 |                      |  |           |             | 955                      | F       | 43  | 29        | 4(29)          | Fabbricati ad uso abitativo   | 1.2.2.02.09.01.001 |
|                 |                      |  |           |             | 956                      | F       | 43  | 29        | 5(29)          | Fabbricati ad uso abitativo   | 1.2.2.02.09.01.001 |
| 367             | Indisponibile        | MONACELLE - F2 - STALLE E FIENILI                  | Tr        | San Venanzo | 3058                     | F       | 43  | 58        |                | Fabbricati rurali   | 1.2.2.02.09.05.001 |
| 862             | Indisponibile        | MONACELLE - F3 - STALLA                            | Tr        | San Venanzo | 3059                     | F       | 43  | 59        |                | Fabbricati rurali   | 1.2.2.02.09.05.001 |
| 145             | Indisponibile        | OSTERIA MANIERI - F1 EX OSTELLO DELLA GIOVENTU'    | Tr        | San Venanzo | 1056                     | F       | 141 | 15-59     |                | Fabbricati ad uso abitativo   | 1.2.2.02.09.01.001 |
| 151             | Indisponibile        | OSTERIA MANIERI - F2 UFFICIO/MAGAZZINI             | Tr        | San Venanzo | 1046                     | F       | 137 | 21        | 1(21)          | Beni immobili n.a.c.  | 1.2.2.02.09.99.999 |
| 812             | Indisponibile        | OSTERIA MANIERI - F3 CHIESA                        | Tr        | San Venanzo | 1045                     | F       | 137 | 10        | 2(21)          | Beni immobili n.a.c.  | 1.2.2.02.09.99.999 |
| 2076            | Indisponibile        | OSTERIA MANIERI - F4 TETTOIA                       | Tr        | San Venanzo | 1059                     | F       | 141 | 71        |                | Fabbricati rurali   | 1.2.2.02.09.05.001 |
| 1481            | Indisponibile        | PALAZZO BOVARINO - F1 SERBATOIO                    | Tr        | San Venanzo | 2357                     | F       | 114 | 75        | 1(75)          | Beni immobili n.a.c.  | 1.2.2.02.09.99.999 |
|                 |                      |  |           |             | 3213                     | F       | 114 | 75        | 2(75)          | Beni immobili n.a.c.  | 1.2.2.02.09.99.999 |
| 1482            | Indisponibile        | PALAZZO BOVARINO - F2 CANTINA                      | Tr        | San Venanzo | 3214                     | F       | 114 | 75        | 3(75)          | Beni immobili n.a.c.  | 1.2.2.02.09.99.999 |

FABBRICATI CON DATI CATASTALI

| Codice Immobile | Classificazione Bene | Denominazione del fabbricato              | Provincia | Comune      | Identificativi Catastali |         |     |          | D.Lgs 118/2011       |                      | Note  |
|-----------------|----------------------|---|-----------|-------------|--------------------------|---------|-----|----------|----------------------|----------------------|---|
|                 |                      |   |           |             | Codice UI                | Catasto | Fg. | Part.lla | Subalterno           | Classif. Piano Conti |   |
| 2372            | Indisponibile        | PARCO SETTE FRATI - BAGNI                 | Tr        | San Venanzo | 3391                     | F       | 140 | 33       |                      |                      | Beni immobili n.a.c.<br>1.2.2.02.09.99.999  |
| 2373            | Indisponibile        | PARCO SETTE FRATI - CABINA ELETTRICA      | Tr        | San Venanzo | 3392                     | F       | 140 | 35       |                      |                      | Beni immobili n.a.c.<br>1.2.2.02.09.99.999  |
| 865             | Indisponibile        | PIAN DEL LECCIONE - RUDERE                | Tr        | San Venanzo | 3381                     | F       | 107 | 45       |                      |                      | Beni immobili n.a.c.<br>1.2.2.02.09.99.999  |
| 157             | Indisponibile        | PICCOLO MONDO - F1 RICETTIVITA' TURISTICA | Tr        | San Venanzo | 928                      | F       | 9   | 62       | 1(62)                |                      | Fabbricati ad uso commerciale e istituzionale di valore culturale, storico ed artistico<br>1.2.2.02.10.02.001 |
|                 |                      |   |           |             | 930                      | F       | 9   | 52       | 1(52)                |                      | Fabbricati ad uso commerciale e istituzionale di valore culturale, storico ed artistico<br>1.2.2.02.10.02.001 |
|                 |                      |   |           |             | 916                      | F       | 9   | 52,61,62 | 3(52), 13(61), 2(62) |                      | Fabbricati ad uso commerciale e istituzionale di valore culturale, storico ed artistico<br>1.2.2.02.10.02.001 |
|                 |                      |   |           |             | 929                      | F       | 9   | 62       | 3(62)                |                      | Fabbricati ad uso commerciale e istituzionale di valore culturale, storico ed artistico<br>1.2.2.02.10.02.001 |
| 376             | Indisponibile        | POD. ACQUARELLA - FABBRICATO RURALE       | Tr        | San Venanzo | 3374                     | F       | 141 | 76       |                      |                      | Fabbricati rurali<br>1.2.2.02.09.05.001   |
| 329             | Indisponibile        | POD. CASA BIANCA - F1 - ABITAZIONE RURALE | Tr        | San Venanzo | 926                      | F       | 3   | 49       | 3(49)                |                      | Fabbricati ad uso abitativo<br>1.2.2.02.09.01.001   |
|                 |                      |   |           |             | 924                      | F       | 3   | 49       | 1(49)                |                      | Fabbricati ad uso abitativo<br>1.2.2.02.09.01.001   |
| 327             | Indisponibile        | POD. CASA BIANCA - F2 RUDERE              | Tr        | San Venanzo | 925                      | F       | 3   | 49       | 2(49)                |                      | Beni immobili n.a.c.<br>1.2.2.02.09.99.999  |
| 434             | Indisponibile        | POD. CASELLA I - FABBRICATO RURALE        | Tr        | San Venanzo | 3379                     | F       | 107 | 44       |                      |                      | Beni immobili di valore culturale, storico ed artistico n.a.c.<br>1.2.2.02.10.99.999                          |
| 221             | Indisponibile        | POD. CHIUSURE - F1                        | Tr        | San Venanzo | 3028                     | F       | 31  | 86       | 2(86)                |                      | Beni immobili n.a.c.<br>1.2.2.02.09.99.999  |
|                 |                      |   |           |             | 3029                     | F       | 31  | 86       | 1(86)                |                      | Beni immobili n.a.c.<br>1.2.2.02.09.99.999  |
| 829             | Indisponibile        | POD. CHIUSURE - F2 - RUDERE               | Tr        | San Venanzo | 2335                     | F       | 31  | 86       | 3(86)                |                      | Beni immobili n.a.c.<br>1.2.2.02.09.99.999  |
| 223             | Indisponibile        | POD. CHIUSURE - F3 - RUDERE               | Tr        | San Venanzo | 2334                     | F       | 31  | 87       |                      |                      | Beni immobili n.a.c.<br>1.2.2.02.09.99.999  |
| 815             | Indisponibile        | POD. CORGNETE - ABITAZIONE                | Tr        | San Venanzo | 922                      | F       | 2   | 64       |                      |                      | Fabbricati ad uso abitativo<br>1.2.2.02.09.01.001   |
| 210             | Indisponibile        | POD. CORNO - FABBRICATO RURALE            | Tr        | San Venanzo | 3370                     | F       | 7   | 35       |                      |                      | Beni immobili n.a.c.<br>1.2.2.02.09.99.999  |
| 114             | Indisponibile        | POD. DI MONTARSONE - RUDERE               | Tr        | San Venanzo | 3369                     | F       | 128 | 25       |                      |                      | Beni immobili n.a.c.<br>1.2.2.02.09.99.999  |
| 698             | Indisponibile        | POD. FAENA - RUDERE                       | Tr        | San Venanzo | 941                      | F       | 26  | 104      |                      |                      | Beni immobili n.a.c.<br>1.2.2.02.09.99.999  |
| 215             | Indisponibile        | POD. FRANZIONE DI SOTTO - F1 ABITAZIONE   | Tr        | San Venanzo | 978                      | F       | 46  | 66       |                      |                      | Fabbricati ad uso abitativo<br>1.2.2.02.09.01.001   |
| 216             | Indisponibile        | POD. FRANZIONE DI SOTTO - F2 MAGAZZINO    | Tr        | San Venanzo | 979                      | F       | 46  | 72       | 1(72)                |                      | Beni immobili n.a.c.<br>1.2.2.02.09.99.999  |
|                 |                      |   |           |             | 982                      | F       | 46  | 72       | 4(72)                |                      | Beni immobili n.a.c.<br>1.2.2.02.09.99.999  |
| 218             | Indisponibile        | POD. FRANZIONE DI SOTTO - F3 PORCILAIA    | Tr        | San Venanzo | 980                      | F       | 46  | 72       | 2(72)                |                      | Beni immobili n.a.c.<br>1.2.2.02.09.99.999  |

## FABBRICATI CON DATI CATASTALI

| Codice Immobile | Classificazione Bene | Denominazione del fabbricato                  | Provincia | Comune      | Identificativi Catastali |         |     |          | D.Lgs 118/2011 |                             | Note               |
|-----------------|----------------------|---|-----------|-------------|--------------------------|---------|-----|----------|----------------|-----------------------------|--------------------|
|                 |                      |   |           |             | Codice UI                | Catasto | Fg. | Part.lla | Subalterno     | Classif. Piano Conti        |                    |
| 828             | Indisponibile        | POD. FRANCIONE DI SOTTO - F4 STALLA e FIENILE | Tr        | San Venanzo | 981                      | F       | 46  | 72       | 3(72)          | Fabbricati rurali           | 1.2.2.02.09.05.001 |
| 108             | Indisponibile        | POD. FULIGNANO - F1 UNITA' COLLABENTE         | Tr        | San Venanzo | 1043                     | F       | 111 | 93       |                | Beni immobili n.a.c.        | 1.2.2.02.09.99.999 |
| 1441            | Indisponibile        | POD. FULIGNANO - F2 ANNESSO                   | Tr        | San Venanzo | 1042                     | F       | 111 | 92       |                | Beni immobili n.a.c.        | 1.2.2.02.09.99.999 |
| 107             | Indisponibile        | POD. GREPPO MOLINO                            | Tr        | San Venanzo | 2340                     | F       | 46  | 73       |                | Beni immobili n.a.c.        | 1.2.2.02.09.99.999 |
| 331             | Indisponibile        | POD. IL POZZO - RUDERE                        | Tr        | San Venanzo | 2388                     | F       | 149 | 70       |                | Beni immobili n.a.c.        | 1.2.2.02.09.99.999 |
| 502             | Indisponibile        | POD. LA ROTA - F1 ABITAZIONE                  | Tr        | San Venanzo | 3066                     | F       | 117 | 56       |                | Fabbricati ad uso abitativo | 1.2.2.02.09.01.001 |
|                 |                      |   |           |             | 3061                     | F       | 117 | 55       | 2(55)          | Fabbricati ad uso abitativo | 1.2.2.02.09.01.001 |
|                 |                      |   |           |             | 2360                     | F       | 117 | 55       | 1(55)          | Fabbricati ad uso abitativo | 1.2.2.02.09.01.001 |
| 503             | Indisponibile        | POD. LA ROTA - F2 MAGAZZINO                   | Tr        | San Venanzo | 3063                     | F       | 117 | 55       | 4(55)          | Beni immobili n.a.c.        | 1.2.2.02.09.99.999 |
|                 |                      |   |           |             | 3062                     | F       | 117 | 55       | 3(55)          | Beni immobili n.a.c.        | 1.2.2.02.09.99.999 |
| 504             | Indisponibile        | POD. LA ROTA - F3 MAGAZZINO                   | Tr        | San Venanzo | 3064                     | F       | 117 | 55       | 5(55)          | Beni immobili n.a.c.        | 1.2.2.02.09.99.999 |
| 505             | Indisponibile        | POD. LA ROTA - F4 TETTOIA-FIENILE             | Tr        | San Venanzo | 3065                     | F       | 117 | 55       | 6(55)          | Beni immobili n.a.c.        | 1.2.2.02.09.99.999 |
| 898             | Indisponibile        | POD. LA ROTA - F5 STALLA                      | Tr        | San Venanzo | 2363                     | F       | 117 | 55       | 7(55)          | Fabbricati rurali           | 1.2.2.02.09.05.001 |
| 509             | Indisponibile        | POD. LA ROTA - F6 RUDERE                      | Tr        | San Venanzo | 2362                     | F       | 117 | 57       |                | Beni immobili n.a.c.        | 1.2.2.02.09.99.999 |
| 2031            | Indisponibile        | POD. LA ROTA - F7 STALLA                      | Tr        | San Venanzo | 3067                     | F       | 117 | 58       |                | Fabbricati rurali           | 1.2.2.02.09.05.001 |
| 797             | Indisponibile        | POD. LE CIVITELLE - F1                        | Tr        | San Venanzo | 2346                     | F       | 72  | 80       | 1(80)          | Beni immobili n.a.c.        | 1.2.2.02.09.99.999 |
|                 |                      |   |           |             | 3148                     | F       | 72  | 80       | 2(80)          | Beni immobili n.a.c.        | 1.2.2.02.09.99.999 |
| 370             | Indisponibile        | POD. LE CIVITELLE - F2 - Annesso Rudere       | Tr        | San Venanzo | 3149                     | F       | 72  | 80       | 3(80)          | Beni immobili n.a.c.        | 1.2.2.02.09.99.999 |
| 850             | Indisponibile        | POD. LE FONTANELLE - ABITAZIONE               | Tr        | San Venanzo | 3132                     | F       | 115 | 148      | 2(148)         | Fabbricati ad uso abitativo | 1.2.2.02.09.01.001 |
|                 |                      |   |           |             | 3133                     | F       | 115 | 148      | 3(148)         | Fabbricati ad uso abitativo | 1.2.2.02.09.01.001 |
|                 |                      |   |           |             | 2359                     | F       | 115 | 148      | 1(148)         | Fabbricati ad uso abitativo | 1.2.2.02.09.01.001 |
| 879             | Indisponibile        | POD. LE STAZZE                                | Tr        | San Venanzo | 2376                     | T       | 136 | 28       |                | Beni immobili n.a.c.        | 1.2.2.02.09.99.999 |
| 381             | Indisponibile        | POD. LISCHIO - F1 - ABITAZIONE                | Tr        | San Venanzo | 1044                     | F       | 131 | 238      |                | Fabbricati ad uso abitativo | 1.2.2.02.09.01.001 |
| 873             | Indisponibile        | POD. MANDRIOLI - FABBRICATO RURALE            | Tr        | San Venanzo | 3373                     | F       | 81  | 51       |                | Beni immobili n.a.c.        | 1.2.2.02.09.99.999 |

FABBRICATI CON DATI CATASTALI

| Codice Immobile | Classificazione Bene | Denominazione del fabbricato                         | Provincia | Comune      | Identificativi Catastali |         |     |           | D.Lgs 118/2011 |   | Note               |
|-----------------|----------------------|--|-----------|-------------|--------------------------|---------|-----|-----------|----------------|---|--------------------|
|                 |                      |  |           |             | Codice UI                | Catasto | Fg. | Part.IIIa | Subalterno     | Classif. Piano Conti  |                    |
| 860             | Indisponibile        | POD. MELONTA I - F1 - ABITAZIONE RUDERE              | Tr        | San Venanzo | 3037                     | F       | 127 | 20        | 1(20)          | Beni immobili n.a.c.  | 1.2.2.02.09.99.999 |
|                 |                      |  |           |             | 2371                     | F       | 127 | 20        | 2(20)          | Beni immobili n.a.c.  | 1.2.2.02.09.99.999 |
| 2017            | Indisponibile        | POD. MELONTA I - F2 - ANNESSO RUDERE                 | Tr        | San Venanzo | 3038                     | F       | 127 | 20        | 3(20)          | Beni immobili n.a.c.  | 1.2.2.02.09.99.999 |
| 103             | Indisponibile        | POD. MELONTA II - RUDERE                             | Tr        | San Venanzo | 2370                     | F       | 125 | 20        |                | Beni immobili n.a.c.  | 1.2.2.02.09.99.999 |
| 794             | Indisponibile        | POD. MESSAIA - F1 - ABITAZIONE                       | Tr        | San Venanzo | 2389                     | F       | 149 | 71        |                | Fabbricati ad uso abitativo di valore culturale, storico ed artistico | 1.2.2.02.10.01.001 |
| 407             | Indisponibile        | POD. MESSAIA - F2 - FABBRICATO RURALE                | Tr        | San Venanzo | 3382                     | F       | 144 | 178       |                | Fabbricati rurali   | 1.2.2.02.09.05.001 |
| 101             | Indisponibile        | POD. MONTAGNA - RUDERE                               | Tr        | San Venanzo | 2381                     | T       | 141 | 44        |                | Beni immobili n.a.c.  | 1.2.2.02.09.99.999 |
| 321             | Indisponibile        | POD. MONTE CUCCO - F1 RUDERE                         | Tr        | San Venanzo | 3010                     | F       | 129 | 30        | 3(30)          | Beni immobili n.a.c.  | 1.2.2.02.09.99.999 |
|                 |                      |  |           |             | 2374                     | F       | 129 | 30        | 1(30)          | Beni immobili n.a.c.  | 1.2.2.02.09.99.999 |
| 948             | Indisponibile        | POD. MONTE CUCCO - F2 RUDERE                         | Tr        | San Venanzo | 3011                     | F       | 129 | 30        | 2(30)          | Beni immobili n.a.c.  | 1.2.2.02.09.99.999 |
| 209             | Indisponibile        | POD. MOSCALOCCHIO - F1 ABITAZIONE                    | Tr        | San Venanzo | 995                      | F       | 59  | 60        | 5(60)          | Fabbricati rurali   | 1.2.2.02.09.05.001 |
|                 |                      |  |           |             | 996                      | F       | 59  | 60        | 6(60)          | Fabbricati rurali   | 1.2.2.02.09.05.001 |
|                 |                      |  |           |             | 994                      | F       | 59  | 60        | 4(60)          | Fabbricati rurali   | 1.2.2.02.09.05.001 |
| 825             | Indisponibile        | POD. MOSCALOCCHIO - F2 RUDERE                        | Tr        | San Venanzo | 997                      | F       | 59  | 93        | 1(93)          | Beni immobili di valore culturale, storico ed artistico n.a.c.        | 1.2.2.02.10.99.999 |
| 211             | Indisponibile        | POD. MOSCALOCCHIO - F3 RIMESSA ATTREZZI FIENILE      | Tr        | San Venanzo | 998                      | F       | 59  | 93        | 2(93)          | Beni immobili n.a.c.  | 1.2.2.02.09.99.999 |
| 826             | Indisponibile        | POD. MOSCALOCCHIO - F4 - F5 STALLA                   | Tr        | San Venanzo | 999                      | F       | 59  | 93        | 3(93)          | Fabbricati rurali   | 1.2.2.02.09.05.001 |
| 243             | Indisponibile        | POD. PALARA - F1 ABITAZIONE                          | Tr        | San Venanzo | 943                      | F       | 35  | 30        | 1(30)          | Fabbricati ad uso abitativo di valore culturale, storico ed artistico | 1.2.2.02.10.01.001 |
|                 |                      |  |           |             | 946                      | F       | 35  | 30        | 4(30)          | Fabbricati ad uso abitativo   | 1.2.2.02.09.01.001 |
| 244             | Indisponibile        | POD. PALARA - F2 RIMESSA ATTREZZI - RICOVERO ANIMALI | Tr        | San Venanzo | 944                      | F       | 35  | 30        | 2(30)          | Beni immobili di valore culturale, storico ed artistico n.a.c.        | 1.2.2.02.10.99.999 |
| 245             | Indisponibile        | POD. PALARA - F3 RIMESSA ATTREZZI - FIENILE          | Tr        | San Venanzo | 945                      | F       | 35  | 30        | 3(30)          | Fabbricati rurali   | 1.2.2.02.09.05.001 |
| 827             | Indisponibile        | POD. PATERNA - FABBRICATO RURALE                     | Tr        | San Venanzo | 3380                     | F       | 35  | 36        |                | Beni immobili n.a.c.  | 1.2.2.02.09.99.999 |
| 414             | Indisponibile        | POD. PATRIARCA - RUDERE                              | Tr        | San Venanzo | 2351                     | F       | 84  | 161       |                | Beni immobili n.a.c.  | 1.2.2.02.09.99.999 |
| 322             | Indisponibile        | POD. POMASCIANO - F1 ABITAZIONE                      | Tr        | San Venanzo | 3031                     | F       | 49  | 19        | 1(19)          | Fabbricati ad uso abitativo di valore culturale, storico ed artistico | 1.2.2.02.10.01.001 |
|                 |                      |  |           |             | 985                      | F       | 49  | 19        | 3(19)          | Fabbricati ad uso abitativo di valore culturale, storico ed artistico | 1.2.2.02.10.01.001 |
|                 |                      |  |           |             | 984                      | F       | 49  | 19        | 2(19)          | Fabbricati ad uso abitativo di valore culturale, storico ed artistico | 1.2.2.02.10.01.001 |

**FABBRICATI CON DATI CATASTALI**

| Codice Immobile | Classificazione Bene | Denominazione del fabbricato                       | Provincia | Comune      | Identificativi Catastali |         |     |           | D.Lgs 118/2011 |   | Note               |
|-----------------|----------------------|--|-----------|-------------|--------------------------|---------|-----|-----------|----------------|---|--------------------|
|                 |                      |  |           |             | Codice UI                | Catasto | Fg. | Part.Illa | Subalterno     | Classif. Piano Conti  |                    |
| 888             | Indisponibile        | POD. POMONTONE - RUDERE                            | Tr        | San Venanzo | 3027                     | F       | 108 | 209       |                | Beni immobili n.a.c.  | 1.2.2.02.09.99.999 |
| 110             | Indisponibile        | POD. PORCARECCIA - F1 ABITAZIONE RURALE            | Tr        | San Venanzo | 940                      | F       | 24  | 42        |                | Fabbricati ad uso abitativo di valore culturale, storico ed artistico | 1.2.2.02.10.01.001 |
| 421             | Indisponibile        | POD. PORCARECCIA - F2 ABITAZIONE RURALE            | Tr        | San Venanzo | 939                      | F       | 24  | 40        |                | Beni immobili di valore culturale, storico ed artistico n.a.c.        | 1.2.2.02.10.99.999 |
| 96              | Indisponibile        | POD. QUATTRO QUERCE                                | Tr        | San Venanzo | 2377                     | F       | 139 | 30        |                | Beni immobili n.a.c.  | 1.2.2.02.09.99.999 |
| 2082            | Indisponibile        | POD. QUATTRO QUERCE- MAGAZZINO (canile)            | Tr        | San Venanzo | 1058                     | F       | 139 | 27        |                | Beni immobili n.a.c.  | 1.2.2.02.09.99.999 |
| 325             | Indisponibile        | POD. ROTA PRONA - ABITAZIONE                       | Tr        | San Venanzo | 3164                     | F       | 6   | 44        | 1(44)          | Fabbricati ad uso abitativo   | 1.2.2.02.09.01.001 |
|                 |                      |  |           |             | 927                      | F       | 6   | 44        | 2(44)          | Beni immobili n.a.c.  | 1.2.2.02.09.99.999 |
| 423             | Indisponibile        | POD. S. ANTLIA 1 - Abitazione                      | Tr        | San Venanzo | 1023                     | F       | 71  | 33        | 4(33)          | Fabbricati ad uso abitativo   | 1.2.2.02.09.01.001 |
|                 |                      |  |           |             | 1024                     | F       | 71  | 33        | 5(33)          | Fabbricati ad uso abitativo   | 1.2.2.02.09.01.001 |
| 857             | Indisponibile        | POD. S. ANTLIA 2 - Abitazione Rudere               | Tr        | San Venanzo | 3397                     | F       | 81  | 50        | 1(50)          | Beni immobili n.a.c.  | 1.2.2.02.09.99.999 |
| 338             | Indisponibile        | POD. S. LUCIA - F1 ABITAZIONE RUDERE               | Tr        | San Venanzo | 2350                     | F       | 84  | 160       | 2(160)         | Beni immobili n.a.c.  | 1.2.2.02.09.99.999 |
|                 |                      |  |           |             | 3032                     | F       | 84  | 160       | 1(160)         | Beni immobili n.a.c.  | 1.2.2.02.09.99.999 |
| 339             | Indisponibile        | POD. S. LUCIA - F2 ANNESSO RUDERE                  | Tr        | San Venanzo | 3033                     | F       | 84  | 160       | 3(160)         | Beni immobili n.a.c.  | 1.2.2.02.09.99.999 |
| 944             | Indisponibile        | POD. SCHIANTONE - F1 EX-FABBRICATO RURALE (Rudere) | Tr        | San Venanzo | 2384                     | F       | 143 | 45        |                | Beni immobili n.a.c.  | 1.2.2.02.09.99.999 |
| 437             | Indisponibile        | POD. SCHIANTONE - F2 ANNESSO (Rudere)              | Tr        | San Venanzo | 2385                     | F       | 143 | 46        |                | Beni immobili n.a.c.  | 1.2.2.02.09.99.999 |
| 1459            | Indisponibile        | POD. SIANO - F1 ABITAZIONE                         | Tr        | San Venanzo | 1032                     | F       | 99  | 27        | 4(27)          | Fabbricati ad uso abitativo di valore culturale, storico ed artistico | 1.2.2.02.10.01.001 |
|                 |                      |  |           |             | 1031                     | F       | 99  | 27        | 3(27)          | Fabbricati ad uso abitativo di valore culturale, storico ed artistico | 1.2.2.02.10.01.001 |
|                 |                      |  |           |             | 1029                     | F       | 99  | 27        | 1(27)          | Fabbricati ad uso abitativo di valore culturale, storico ed artistico | 1.2.2.02.10.01.001 |
| 874             | Indisponibile        | POD. SIANO - F2 RICOVERO ANIMALI                   | Tr        | San Venanzo | 1030                     | F       | 99  | 27        | 2(27)          | Beni immobili di valore culturale, storico ed artistico n.a.c.        | 1.2.2.02.10.99.999 |
| 2084            | Indisponibile        | POD. SIANO - F3 TETTOIA                            | Tr        | San Venanzo | 1033                     | F       | 99  | 27        | 5(27)          | Fabbricati rurali   | 1.2.2.02.09.05.001 |
| 2085            | Indisponibile        | POD. SIANO - F4 TETTOIA                            | Tr        | San Venanzo | 1034                     | F       | 99  | 27        | 6(27)          | Fabbricati rurali   | 1.2.2.02.09.05.001 |
| 356             | Indisponibile        | POD. SORBARE DI SOPRA - F1 RUDERE                  | Tr        | San Venanzo | 3378                     | F       | 120 | 36        |                | Fabbricati rurali   | 1.2.2.02.09.05.001 |
| 357             | Indisponibile        | POD. SORBARE DI SOPRA - F2 RUDERE                  | Tr        | San Venanzo | 2365                     | T       | 120 | 12        |                | Fabbricati rurali   | 1.2.2.02.09.05.001 |
| 852             | Indisponibile        | POD. SORBARE DI SOTTO 1 - F1 RUDERE                | Tr        | San Venanzo | 2368                     | F       | 121 | 50        |                | Beni immobili n.a.c.  | 1.2.2.02.09.99.999 |

**FABBRICATI CON DATI CATASTALI**

| Codice Immobile | Classificazione Bene | Denominazione del fabbricato                                   | Provincia | Comune      | Identificativi Catastali |         |     |          | D.Lgs 118/2011 |   | Note               |
|-----------------|----------------------|--|-----------|-------------|--------------------------|---------|-----|----------|----------------|---|--------------------|
|                 |                      |  |           |             | Codice UI                | Catasto | Fg. | Part.lla | Subalterno     | Classif. Piano Conti  |                    |
| 372             | Indisponibile        | POD. SORBARE DI SOTTO 1 - F2 RUDERE                            | Tr        | San Venanzo | 2369                     | F       | 121 | 51       |                | Beni immobili n.a.c.  | 1.2.2.02.09.99.999 |
| 895             | Indisponibile        | POD. SORBARE DI SOTTO 2 - RUDERE                               | Tr        | San Venanzo | 2366                     | F       | 120 | 35       |                | Beni immobili n.a.c.  | 1.2.2.02.09.99.999 |
| 400             | Indisponibile        | POD. SORBELLO - F2 UNITA' COLLABENTE                           | Tr        | San Venanzo | 2330                     | F       | 3   | 60       |                | Beni immobili n.a.c.  | 1.2.2.02.09.99.999 |
| 858             | Indisponibile        | POD. TARTUFOLO - F1 ABITAZIONE                                 | Tr        | San Venanzo | 3039                     | F       | 143 | 47       | 2(47)          | Fabbricati ad uso abitativo di valore culturale, storico ed artistico | 1.2.2.02.10.01.001 |
|                 |                      |  |           |             | 2383                     | F       | 143 | 47       | 1(47)          | Fabbricati ad uso abitativo di valore culturale, storico ed artistico | 1.2.2.02.10.01.001 |
|                 |                      |  |           |             | 3040                     | F       | 143 | 47       | 4(47)          | Fabbricati ad uso abitativo di valore culturale, storico ed artistico | 1.2.2.02.10.01.001 |
| 859             | Indisponibile        | POD. TARTUFOLO - F2 MAGAZZINO                                  | Tr        | San Venanzo | 3041                     | F       | 143 | 47       | 3(47)          | Fabbricati rurali   | 1.2.2.02.09.05.001 |
| 798             | Indisponibile        | POD. TERRE BIANCHE   | Tr        | San Venanzo | 3372                     | F       | 8   | 40       |                | Beni immobili n.a.c.  | 1.2.2.02.09.99.999 |
| 712             | Indisponibile        | POD. TORRICELLE - F1 ABITAZIONE                                | Tr        | San Venanzo | 1018                     | F       | 69  | 26       | 5(26)          | Fabbricati ad uso abitativo di valore culturale, storico ed artistico | 1.2.2.02.10.01.001 |
|                 |                      |  |           |             | 1017                     | F       | 69  | 26       | 4(26)          | Fabbricati ad uso abitativo di valore culturale, storico ed artistico | 1.2.2.02.10.01.001 |
| 453             | Indisponibile        | POD. TORRICELLE - F2 MAGAZZINO RUDERE                          | Tr        | San Venanzo | 1019                     | F       | 69  | 26       | 6(26)          | Fabbricati ad uso abitativo di valore culturale, storico ed artistico | 1.2.2.02.10.01.001 |
| 1442            | Indisponibile        | POD. VILLALBA I - Ex-fienile                                   | Tr        | San Venanzo | 1020                     | F       | 70  | 37       |                | Beni immobili n.a.c.  | 1.2.2.02.09.99.999 |
| 164             | Indisponibile        | POD. VILLALBA II - F1 ABITAZIONE RURALE                        | Tr        | San Venanzo | 993                      | F       | 58  | 41       |                | Fabbricati ad uso abitativo   | 1.2.2.02.09.01.001 |
| 736             | Indisponibile        | POD. VILLALBA II - F2 ANNESSO (RUDERE)                         | Tr        | San Venanzo | 2342                     | F       | 58  | 43       | 2(43)          | Beni immobili n.a.c.  | 1.2.2.02.09.99.999 |
|                 |                      |  |           |             | 3007                     | F       | 58  | 43       | 1(43)          | Beni immobili n.a.c.  | 1.2.2.02.09.99.999 |
| 953             | Indisponibile        | POD. VILLALBA II - F3 - RUDERE                                 | Tr        | San Venanzo | 3006                     | F       | 58  | 43       | 3(43)          | Beni immobili n.a.c.  | 1.2.2.02.09.99.999 |
| 717             | Indisponibile        | POD.CASELLA - F1   | Tr        | San Venanzo | 2337                     | F       | 36  | 42       | 2(42)          | Beni immobili n.a.c.  | 1.2.2.02.09.99.999 |
|                 |                      |  |           |             | 3073                     | F       | 36  | 42       | 1(42)          | Beni immobili n.a.c.  | 1.2.2.02.09.99.999 |
| 946             | Indisponibile        | POD.CASELLA - F2 - RUDERE                                      | Tr        | San Venanzo | 3074                     | F       | 36  | 42       | 3(42)          | Beni immobili n.a.c.  | 1.2.2.02.09.99.999 |
| 332             | Indisponibile        | PODERE CAMPO GRANDE NUOVO - F1 ABITAZIONE                      | Tr        | San Venanzo | 1014                     | F       | 61  | 56       | 1(56)          | Fabbricati ad uso abitativo   | 1.2.2.02.09.01.001 |
|                 |                      |  |           |             | 1016                     | F       | 61  | 56       | 3(56)          | Fabbricati ad uso abitativo   | 1.2.2.02.09.01.001 |
|                 |                      |  |           |             | 1015                     | F       | 61  | 56       | 2(56)          | Fabbricati ad uso abitativo   | 1.2.2.02.09.01.001 |
| 353             | Indisponibile        | PODERE CAMPO GRANDE NUOVO - F2 FIENILE - STALLA                | Tr        | San Venanzo | 1013                     | F       | 61  | 55       | 1(55)          | Fabbricati rurali   | 1.2.2.02.09.05.001 |
| 856             | Indisponibile        | PODERE CAMPO GRANDE VECCHIO - F1 EX ABITAZIONE RURALE - RUDERE | Tr        | San Venanzo | 1009                     | F       | 61  | 14       | 1(14)          | Beni immobili di valore culturale, storico ed artistico n.a.c.        | 1.2.2.02.10.99.999 |
|                 |                      |  |           |             | 1010                     | F       | 61  | 14       | 6(14)          | Beni immobili di valore culturale, storico ed artistico n.a.c.        | 1.2.2.02.10.99.999 |

FABBRICATI CON DATI CATASTALI

| Codice Immobile | Classificazione Bene | Denominazione del fabbricato   | Provincia | Comune      | Identificativi Catastali |         |         |          | D.Lgs 118/2011 |   | Note               |
|-----------------|----------------------|--|-----------|-------------|--------------------------|---------|---------|----------|----------------|---|--------------------|
|                 |                      |  |           |             | Codice UI                | Catasto | Fg.     | Part.lla | Subalterno     | Classif. Piano Conti  |                    |
| 355             | Indisponibile        | PODERE CAMPO GRANDE VECCHIO - F2 EX FIENILE - RUDERE                           | Tr        | San Venanzo | 1011                     | F       | 61      | 14       | 7(14)          | Beni immobili di valore culturale, storico ed artistico n.a.c.        | 1.2.2.02.10.99.999 |
| 104             | Indisponibile        | PODERE CAMPO GRANDE VECCHIO - F3 ANNESSI                                       | Tr        | San Venanzo | 1012                     | F       | 61      | 14       | 8(14)          | Fabbricati rurali   | 1.2.2.02.09.05.001 |
| 875             | Indisponibile        | PODERE CASANOVA - F1 ABITAZIONE RURALE   | Tr        | San Venanzo | 976                      | F       | 44      | 129      | 7(129)         | Fabbricati ad uso abitativo   | 1.2.2.02.09.01.001 |
|                 |                      |  |           |             | 977                      | F       | 44      | 129      | 8(129)         | Fabbricati ad uso abitativo   | 1.2.2.02.09.01.001 |
|                 |                      |  |           |             | 3394                     | F       | 44      | 129      | 10(129)        | Fabbricati ad uso abitativo   | 1.2.2.02.09.01.001 |
|                 |                      |  |           |             | 3393                     | F       | 44      | 129      | 9(129)         | Fabbricati ad uso abitativo   | 1.2.2.02.09.01.001 |
|                 |                      |  |           |             | 975                      | F       | 44      | 129      | 6(129)         | Fabbricati ad uso abitativo   | 1.2.2.02.09.01.001 |
|                 |                      |  |           |             | 974                      | F       | 44      | 129      | 5(129)         | Fabbricati ad uso abitativo   | 1.2.2.02.09.01.001 |
|                 |                      |  |           |             | 973                      | F       | 44      | 129      | 4(129)         | Fabbricati ad uso abitativo   | 1.2.2.02.09.01.001 |
| 419             | Indisponibile        | PODERE CASANOVA - F2 GARAGE  | Tr        | San Venanzo | 972                      | F       | 44      | 129      | 2(129)         | Fabbricati ad uso abitativo   | 1.2.2.02.09.01.001 |
| 385             | Indisponibile        | PODERE CASELLA O PAGANINO - F1 ABITAZIONE E FABBRICATI PER FUNZIONI PRODUTTIVE | Tr        | San Venanzo | 3171                     | F       | 109     | 353      | 1(353)         | Fabbricati ad uso abitativo di valore culturale, storico ed artistico | 1.2.2.02.10.01.001 |
|                 |                      |  |           |             | 1037                     | F       | 109     | 353      | 2(353)         | Fabbricati ad uso abitativo di valore culturale, storico ed artistico | 1.2.2.02.10.01.001 |
|                 |                      |  |           |             | 917                      | F       | 107,109 | 41,353   | 3(353)         | Fabbricati ad uso abitativo di valore culturale, storico ed artistico | 1.2.2.02.10.01.001 |
| 142             | Indisponibile        | PODERE FORNACE - F1  | Tr        | San Venanzo | 2345                     | F       | 63      | 106      | 2(106)         | Beni immobili n.a.c.  | 1.2.2.02.09.99.999 |
|                 |                      |  |           |             | 3159                     | F       | 63      | 106      | 1(106)         | Beni immobili n.a.c.  | 1.2.2.02.09.99.999 |
| 118             | Indisponibile        | PODERE FORNACE - F2 - Annesso RUDERE   | Tr        | San Venanzo | 3157                     | F       | 63      | 106      | 3(106)         | Beni immobili n.a.c.  | 1.2.2.02.09.99.999 |
| 2077            | Indisponibile        | PODERE FORNACE - F3 - RUDERE   | Tr        | San Venanzo | 3158                     | F       | 63      | 106      | 4(106)         | Beni immobili n.a.c.  | 1.2.2.02.09.99.999 |
| 116             | Indisponibile        | PODERE ILIANO  | Tr        | San Venanzo | 2344                     | F       | 63      | 107      |                | Beni immobili n.a.c.  | 1.2.2.02.09.99.999 |
| 813             | Indisponibile        | PODERE LA GUARDIA  | Tr        | San Venanzo | 2341                     | F       | 51      | 34       |                | Beni immobili di valore culturale, storico ed artistico n.a.c.        | 1.2.2.02.10.99.999 |
| 150             | Indisponibile        | PODERE S.MARIA - F1 ABITAZIONE RUDERE  | Tr        | San Venanzo | 2343                     | F       | 61      | 82       | 2(82)          | Beni immobili n.a.c.  | 1.2.2.02.09.99.999 |
|                 |                      |  |           |             | 3169                     | F       | 61      | 82       | 1(82)          | Beni immobili n.a.c.  | 1.2.2.02.09.99.999 |
| 709             | Indisponibile        | PODERE S.MARIA - F2 RUDERE   | Tr        | San Venanzo | 3170                     | F       | 61      | 82       | 3(82)          | Beni immobili n.a.c.  | 1.2.2.02.09.99.999 |
| 2030            | Indisponibile        | PODERE S.ROSA O FRANCIONE DI SOPRA - F3 STALLA                                 | Tr        | San Venanzo | 991                      | F       | 47      | 45       | 7(45)          | Fabbricati rurali   | 1.2.2.02.09.05.001 |

FABBRICATI CON DATI CATASTALI

| Codice Immobile | Classificazione Bene | Denominazione del fabbricato                           | Provincia | Comune      | Identificativi Catastali |         |             |                       | D.Lgs 118/2011 |   | Note               |
|-----------------|----------------------|--|-----------|-------------|--------------------------|---------|-------------|-----------------------|----------------|---|--------------------|
|                 |                      |  |           |             | Codice UI                | Catasto | Fg.         | Part.lla              | Subalterno     | Classif. Piano Conti  |                    |
| 224             | Indisponibile        | PODERE S.ROSA O FRANZIONE DI SOPRA - F1 ABITAZIONE     | Tr        | San Venanzo | 989                      | F       | 47          | 45                    | 5(45)          | Fabbricati ad uso abitativo                                   | 1.2.2.02.09.01.001 |
|                 |                      |  |           |             | 986                      | F       | 47          | 45                    | 2(45)          | Fabbricati ad uso abitativo                                   | 1.2.2.02.09.01.001 |
|                 |                      |  |           |             | 988                      | F       | 47          | 45                    | 4(45)          | Fabbricati ad uso abitativo                                   | 1.2.2.02.09.01.001 |
|                 |                      |  |           |             | 992                      | F       | 47          | 45                    | 8(45)          | Fabbricati ad uso abitativo                                   | 1.2.2.02.09.01.001 |
|                 |                      |  |           |             | 987                      | F       | 47          | 45                    | 3(45)          | Fabbricati ad uso abitativo                                   | 1.2.2.02.09.01.001 |
| 2029            | Indisponibile        | PODERE S.ROSA O FRANZIONE DI SOPRA - F2 STALLA ANNESSO | Tr        | San Venanzo | 990                      | F       | 47          | 45                    | 6(45)          | Fabbricati rurali   | 1.2.2.02.09.05.001 |
| 117             | Indisponibile        | PORCARECCIA - FABBRICATO RURALE                        | Tr        | San Venanzo | 3386                     | F       | 117         | 59                    |                | Beni immobili n.a.c.  | 1.2.2.02.09.99.999 |
| 304             | Indisponibile        | PORNELLO P.33 - ABITAZIONE                             | Tr        | San Venanzo | 970                      | F       | 44          | 33                    | 1(33)          | Fabbricati ad uso abitativo                                   | 1.2.2.02.09.01.001 |
|                 |                      |  |           |             | 971                      | F       | 44          | 33                    | 2(33)          | Fabbricati ad uso abitativo                                   | 1.2.2.02.09.01.001 |
| 708             | Indisponibile        | SELVA DEL PECCIA - RUDERE                              | Tr        | San Venanzo | 3151                     | F       | 141         | 74                    |                | Beni immobili n.a.c.  | 1.2.2.02.09.99.999 |
| 435             | Indisponibile        | SETTE FRATI - LABORATORIO SCIENTIFICO                  | Tr        | San Venanzo | 1054                     | F       | 139         | 25                    |                | Fabbricati ad uso commerciale e istituzionale                 | 1.2.2.02.09.02.001 |
| 2075            | Indisponibile        | SETTE FRATI - SALA POLIFUNZIONALE                      | Tr        | San Venanzo | 1055                     | F       | 139         | 29                    |                | Fabbricati ad uso commerciale e istituzionale                 | 1.2.2.02.09.02.001 |
| 2347            | Indisponibile        | SETTE FRATI BAR RISTORANTE                             | Tr        | San Venanzo | 3340                     | F       | 140         | 31                    |                | Fabbricati ad uso commerciale e istituzionale                 | 1.2.2.02.09.02.001 |
| 2010            | Indisponibile        | STAZIONE RADIO MONTE PEGLIA (F1)                       | Tr        | San Venanzo | 3025                     | F       | 137         | 55                    |                | Infrastrutture telematiche                                    | 1.2.2.02.09.09.001 |
| 2011            | Indisponibile        | STAZIONE RADIO MONTE PEGLIA (F2)                       | Tr        | San Venanzo | 3026                     | F       | 137         | 56                    |                | Infrastrutture telematiche                                    | 1.2.2.02.09.09.001 |
| 2012            | Indisponibile        | STAZIONE RADIO MONTE PEGLIA (F3)                       | Tr        | San Venanzo | 3030                     | F       | 137         | 57                    |                | Infrastrutture telematiche                                    | 1.2.2.02.09.09.001 |
| 436             | Indisponibile        | TROSCIONE - FABBRICATO RURALE                          | Tr        | San Venanzo | 3371                     | F       | 136         | 60                    |                | Fabbricati rurali   | 1.2.2.02.09.05.001 |
| 2086            | Demaniale            | CABINA IDROELETTRICA - Voc. L' Antico                  | Tr        | Terni       | 1104                     | F       | 63          | 491                   |                | Altri Beni Immobili Demaniali                                 | 1.2.2.01.02.01.001 |
| 2087            | Demaniale            | CASELLO FERROVIARIO GABELLETTA DI CESI                 | Tr        | Terni       | 1105                     | F       | 26          | 112                   |                | Altri Beni Immobili Demaniali                                 | 1.2.2.01.02.01.001 |
| 2093            | Demaniale            | CASELLO FERROVIARIO GABELLETTA DI CESI KM 99+100       | Tr        | Terni       | 1107                     | F       | 41          | 159                   |                | 1(159) Altri Beni Immobili Demaniali                          | 1.2.2.01.02.01.001 |
| 2095            | Demaniale            | Località stazione di Cesi piano S1-1                   | Tr        | Terni       | 1093                     | F       | 46          | 218                   |                | 2(218) Infrastrutture Demaniali                               | 1.2.2.01.01.01.001 |
| 2088            | Demaniale            | STAZIONE DI TERNI                                      | Tr        | Terni       | 1106                     | F       | 109         | 32                    |                | 2(32) Infrastrutture Demaniali                                | 1.2.2.01.01.01.001 |
| 2097            | Demaniale            | 4 CASELLI FERROVIARI                                   | Tr        | Terni       | 1094                     | F       | 46,49,66,69 | 217,172,154,117,69,70 |                | 1(217), 1(172), 1(154), 1(117), Altri Beni Immobili Demaniali | 1.2.2.01.02.01.001 |

FABBRICATI CON DATI CATASTALI

| Codice Immobile | Classificazione Bene | Denominazione del fabbricato                              | Provincia | Comune | Identificativi Catastali |         |     |                                     | D.Lgs 118/2011   |  | Note  |
|-----------------|----------------------|---|-----------|--------|--------------------------|---------|-----|-------------------------------------|--|--|---|
|                 |                      |   |           |        | Codice UI                | Catasto | Fg. | Part.lla                            | Subalterno   | Classif. Piano Conti   |   |
| 163             | Disponibile          | EX INAPLI - AREA EDIFICABILE VIA BATTISTI - F1 LABORATORI | Tr        | Terni  | 1108                     | F       | 84  | 126                                 |  | Beni immobili n.a.c.   | 1.2.2.02.09.99.999                                    |
| 227             | Disponibile          | ISTITUTO D'ARTE   | Tr        | Terni  | 1097                     | F       | 114 | 105,106                             | 1(105)   | Fabbricati ad uso scolastico di valore culturale, storico ed artistico | 1.2.2.02.10.03.001                                    |
| 328             | Disponibile          | ISTITUTO D'ARTE - F2 SCUOLA                               | Tr        | Terni  | 1109                     | F       | 114 | 105                                 | 2(105)   | Fabbricati ad uso scolastico di valore culturale, storico ed artistico | 1.2.2.02.10.03.001                                    |
|                 |                      |   |           |        | 1110                     | F       | 114 | 244                                 | 2(244)   | Fabbricati ad uso scolastico   | 1.2.2.02.09.03.001                                    |
|                 |                      |   |           |        | 1111                     | F       | 114 | 244                                 | 3(244)   | Fabbricati ad uso scolastico   | 1.2.2.02.09.03.001                                    |
| 2094            | Disponibile          | LOC. MARMORE  | Tr        | Terni  | 1098                     | F       | 165 | 298,299,300                         |  | Fabbricati ad uso commerciale e istituzionale                          | 1.2.2.02.09.02.001 DIRITTO DI SUPERFICIE              |
| 1493            | Indisponibile        | EX ANCIFAP - F1   | Tr        | Terni  | 1126                     | F       | 142 | 285                                 | 18(285)  | Fabbricati ad uso commerciale e istituzionale                          | 1.2.2.02.09.02.001                                    |
|                 |                      |   |           |        | 1124                     | F       | 142 | 285                                 | 1(285)   | Fabbricati ad uso commerciale e istituzionale                          | 1.2.2.02.09.02.001                                    |
|                 |                      |   |           |        | 1101                     | F       | 142 | 285,322,323,324,326,327,329,331,332 | 20(285), 21(285), 22(285), 24(285), 25(285), 26(285), 27(285), 28  | Fabbricati ad uso commerciale e istituzionale                          | 1.2.2.02.09.02.001                                    |
| 1499            | Indisponibile        | EX ANCIFAP - F2   | Tr        | Terni  | 1102                     | F       | 142 | 285,320,321,324,325,326,328,330     | 11(285), 13(285), 15(285), 17(285), 2(285), 3(285), 6(285), 5(324) | Fabbricati ad uso commerciale e istituzionale                          | 1.2.2.02.09.02.001                                    |
| 1492            | Indisponibile        | EX ANCIFAP - F3 - TETTOIA                                 | Tr        | Terni  | 1125                     | F       | 142 | 821                                 |  | Fabbricati ad uso commerciale e istituzionale                          | 1.2.2.02.09.02.001                                    |
| 2368            | Indisponibile        | EX ANCIFAP - F4   | Tr        | Terni  | 1127                     | T       | 142 | 333                                 |  | Fabbricati ad uso commerciale e istituzionale                          | 1.2.2.02.09.02.001                                    |
| 161             | Indisponibile        | EX COLONIA MONTE ARGENTO                                  | Tr        | Terni  | 1133                     | F       | 160 | 236                                 |  | Beni immobili n.a.c.   | 1.2.2.02.09.99.999                                    |
| 222             | Indisponibile        | EX SEDE DELLA REGIONE UMBRIA - F1                         | Tr        | Terni  | 1128                     | F       | 110 | 164                                 | 10(164)  | Fabbricati ad uso commerciale e istituzionale                          | 1.2.2.02.09.02.001                                    |
|                 |                      |   |           |        | 1130                     | F       | 110 | 164                                 | 16(164)  | Fabbricati ad uso commerciale e istituzionale                          | 1.2.2.02.09.02.001                                    |
|                 |                      |   |           |        | 1103                     | F       | 110 | 155,164                             | 13(164)  | Fabbricati ad uso commerciale e istituzionale                          | 1.2.2.02.09.02.001                                    |
|                 |                      |   |           |        | 1129                     | F       | 110 | 164                                 | 12(164)  | Fabbricati ad uso commerciale e istituzionale                          | 1.2.2.02.09.02.001                                    |
| 2101            | Indisponibile        | IMMOBILE PER RESIDENZA UNIVERSITARIA                      | Tr        | Terni  | 3173                     | F       | 133 | 279                                 |  | Fabbricati ad uso commerciale e istituzionale                          | IMMOBILE RICONSEGNA TO NEL 2017<br>1.2.2.02.09.02.001 |
| 2349            | Indisponibile        | PIATTAFORMA LOGISTICA TERNI                               | Tr        | Terni  | 3354                     | F       | 79  | 183,193                             | 1(183), 1(193)   | Fabbricati ad uso commerciale e istituzionale                          | 1.2.2.02.09.02.001                                    |
| 2100            | Indisponibile        | UNIVERSITA' FACOLTA' DI MEDICINA TERNI                    | Tr        | Terni  | 1131                     | F       | 127 | 421                                 |  | Fabbricati ad uso scolastico   | 1.2.2.02.09.03.001                                    |
|                 |                      |   |           |        | 1132                     | F       | 127 | 422                                 |  | Fabbricati ad uso scolastico   | 1.2.2.02.09.03.001                                    |
| 2378            | Indisponibile        | Infrastrutture-Fibra Ottica                               | Pg        | Vari   | 3404                     |         |     |                                     |  | Infrastrutture telematiche   | 1.2.2.02.09.09.001                                    |
| 2379            | Indisponibile        | Infrastrutture-Fibra Ottica                               | Pg        | Vari   | 3405                     |         |     |                                     |  | Infrastrutture telematiche   | 1.2.2.02.09.09.001                                    |

FABBRICATI CON DATI CATASTALI

| Codice Immobile | Classificazione Bene | Denominazione del fabbricato   | Provincia | Comune  | Identificativi Catastali |         |     |           | D.Lgs 118/2011 | Note                       |                    |
|-----------------|----------------------|--|-----------|---------|--------------------------|---------|-----|-----------|----------------|----------------------------|--------------------|
|                 |                      |  |           |         | Codice UI                | Catasto | Fg. | Part.IIIa |                |                            | Subalterno         |
| 2386            | Indisponibile        | Infrastrutture-Fibra Ottica  | Pg        | Vari    | 3412                     |         |     |           |                | Infrastrutture telematiche | 1.2.2.02.09.09.001 |
| 2393            | Demaniale            | Infrastruttura ferroviaria diramazione Ponte San Giovanni_Perugia S.Arna | Pg        | Perugia | 3419                     |         |     |           |                | Infrastrutture Demaniali   | 1.2.2.01.01.01.001 |
| 2390            | Demaniale            | Strade Regionali-Provincia Perugia                                       | Pg        |         | 3416                     |         |     |           |                | Infrastrutture Demaniali   | 1.2.2.01.01.01.001 |
| 2381            | Indisponibile        | Infrastrutture-Fibra Ottica  | Pg        | Vari    | 3407                     |         |     |           |                | Infrastrutture telematiche | 1.2.2.02.09.09.001 |
| 2383            | Indisponibile        | Infrastrutture-Fibra Ottica  | Pg        | Vari    | 3409                     |         |     |           |                | Infrastrutture telematiche | 1.2.2.02.09.09.001 |
| 2374            | Indisponibile        | Infrastrutture-Fibra Ottica  | Pg        | Vari    | 3400                     |         |     |           |                | Infrastrutture telematiche | 1.2.2.02.09.09.001 |
| 2387            | Indisponibile        | Infrastrutture-Fibra Ottica  | Pg        | Vari    | 3413                     |         |     |           |                | Infrastrutture telematiche | 1.2.2.02.09.09.001 |
| 2388            | Indisponibile        | Infrastrutture-Fibra Ottica  | Pg        | Vari    | 3414                     |         |     |           |                | Infrastrutture telematiche | 1.2.2.02.09.09.001 |
| 2376            | Indisponibile        | Infrastrutture-Fibra Ottica  | Pg        | Vari    | 3402                     |         |     |           |                | Infrastrutture telematiche | 1.2.2.02.09.09.001 |
| 2389            | Indisponibile        | Infrastrutture-Fibra Ottica  | Pg        | Vari    | 3415                     |         |     |           |                | Infrastrutture telematiche | 1.2.2.02.09.09.001 |
| 2382            | Indisponibile        | Infrastrutture-Fibra Ottica  | Tr        | Vari    | 3408                     |         |     |           |                | Infrastrutture telematiche | 1.2.2.02.09.09.001 |
| 2385            | Indisponibile        | Infrastrutture-Fibra Ottica  | Tr        | Vari    | 3411                     |         |     |           |                | Infrastrutture telematiche | 1.2.2.02.09.09.001 |
| 2384            | Indisponibile        | Infrastrutture-Fibra Ottica  | Tr        | Vari    | 3410                     |         |     |           |                | Infrastrutture telematiche | 1.2.2.02.09.09.001 |
| 2380            | Indisponibile        | Infrastrutture-Fibra Ottica  | Tr        | Vari    | 3406                     |         |     |           |                | Infrastrutture telematiche | 1.2.2.02.09.09.001 |
| 2375            | Indisponibile        | Infrastrutture-Fibra Ottica  | Tr        | Vari    | 3401                     |         |     |           |                | Infrastrutture telematiche | 1.2.2.02.09.09.001 |
| 2392            | Demaniale            | Infrastruttura ferroviaria Terni-San Sepolcro                            | Tr/Pg     | Vari    | 3418                     |         |     |           |                | Infrastrutture Demaniali   | 1.2.2.01.01.01.001 |
| 2391            | Demaniale            | Strade Regionali-Provincia di Terni                                      | Tr        | Vari    | 3417                     |         |     |           |                | Infrastrutture Demaniali   | 1.2.2.01.01.01.001 |
| 2377            | Indisponibile        | Infrastrutture-Fibra Ottica  | Tr        | Vari    | 3403                     |         |     |           |                | Infrastrutture telematiche | 1.2.2.02.09.09.001 |

| Codice identificativo beni immobili (Codice Fabbricato da Sistema) | Classificazione secondo il piano dei conti dello Stato Patrimoniale in base al D.lgs.118/2011 (Descrizione) | Classificazione secondo il piano dei conti dello Stato Patrimoniale in base al D.lgs.118/2011 (Codice) | Denominazione  | Provincia | Comune      | Indirizzo              | Data di acquisizione | Data Decreto di vincolo ai sensi del D.lgs 42/04 | Data fine lavori straordinari | Modalità di acquisizione        | Criterio di valutazione secondo i principi del D.lgs 118/2011 al 31/12/2017 (euro) | Costi straordinari al 31/12/2017 (euro) | Valore terreno al 31/12/2017 (euro) | Valore dell'immobile secondo i principi del D.lgs 118/2011 al 31/12/2017 (euro) | Costi straordinari al 31/12/2016 (euro) | Valore terreno al 31/12/2016 (euro) | Differenza +/- tra il 2017 e il 2016 | Differenza +/- tra il 2017 e il 2016 | Ente Gestore                    | Note  |
|--|---|--|--|-----------|-------------|------------------------|----------------------|--|-------------------------------|---------------------------------|--|---|-------------------------------------|---|---|-------------------------------------|--------------------------------------|--------------------------------------|---------------------------------|---|
| 1522   | Altri Beni Immobili Demaniali   | 1.2.2.01.02.01.001   | CABELLO FERROVARIO (RUBRICA)                             | TR        | ACQUASPARTA | LOC. FURAPANE          | 24/07/2007           |  |                               | DEVOLUZIONE                     | 0,00   | 0,00                                    | 5.088,00                            | 26.082,00   | 0,00                                    | 6.520,50                            | -26.082,00                           | -1.432,50                            | UMBRIA T.P.L.E MOBILITA' S.p.A. | Relazione di Stato 2017 - Polvere Ediliziario |
| 128  | Beni immobili n.a.c.  | 1.2.2.02.09.99.999   | CANICELLA - FT. ABITAZIONE RURALE (RUBRICA)              | TR        | ALLERONA    | CANICELLA              | 10/07/1975           |  |                               | TRASFERIMENTO A TITOLO GRATUITO | 0,00   | 0,00                                    | 43.000,00                           | 76.170,40   | 0,00                                    | 19.042,60                           | -76.170,40                           | 23.957,40                            | AGENZIA FORESTALE REGIONALE     | Relazione di Stato 2017 - Polvere Ediliziario |
| 528  | Beni immobili n.a.c.  | 1.2.2.02.09.99.999   | CANICELLA 2 - FT. ABITAZIONE (RUBRICA)                   | TR        | ALLERONA    | CANICELLA              | 10/07/1975           |  |                               | TRASFERIMENTO A TITOLO GRATUITO | 0,00   | 0,00                                    | 37.000,00                           | 76.704,00   | 0,00                                    | 19.176,00                           | -76.704,00                           | 17.824,00                            | AGENZIA FORESTALE REGIONALE     | Relazione di Stato 2017 - Polvere Ediliziario |
| 906  | Beni immobili n.a.c.  | 1.2.2.02.09.99.999   | CANICELLA 3 - FT. ABITAZIONE ANIMALE - MAZZANO (RUBRICA) | TR        | ALLERONA    | CANICELLA              | 10/07/1975           |  |                               | TRASFERIMENTO A TITOLO GRATUITO | 0,00   | 0,00                                    | 9.000,00                            | 13.953,60   | 0,00                                    | 3.488,40                            | -13.953,60                           | 5.511,60                             | AGENZIA FORESTALE REGIONALE     | Relazione di Stato 2017 - Polvere Ediliziario |
| 1450   | Beni immobili n.a.c.  | 1.2.2.02.09.99.999   | CANICELLA 2 - FT. RICOVERO ANIMALE (RUBRICA)             | TR        | ALLERONA    | CANICELLA              | 10/07/1975           |  |                               | TRASFERIMENTO A TITOLO GRATUITO | 0,00   | 0,00                                    | 2.000,00                            | 3.100,80  | 0,00                                    | 775,20                              | -3.100,80                            | 1.224,80                             | AGENZIA FORESTALE REGIONALE     | Relazione di Stato 2017 - Polvere Ediliziario |
| 573  | Beni immobili n.a.c.  | 1.2.2.02.09.99.999   | CASA LUNGA - FT. ABITAZIONE RURALE (RUBRICA)             | TR        | ALLERONA    | CASA LUNGA             | 10/07/1975           |  |                               | TRASFERIMENTO A TITOLO GRATUITO | 0,00   | 0,00                                    | 70.900,00                           | 123.505,42  | 0,00                                    | 30.876,36                           | -123.505,42                          | 40.023,64                            | AGENZIA FORESTALE REGIONALE     | Relazione di Stato 2017 - Polvere Ediliziario |
| 126  | Beni immobili n.a.c.  | 1.2.2.02.09.99.999   | CASA NERA - FT. ABITAZIONE RURALE (RUBRICA)              | TR        | ALLERONA    | CASA NERA              | 10/07/1975           |  |                               | TRASFERIMENTO A TITOLO GRATUITO | 0,00   | 0,00                                    | 39.000,00                           | 79.772,16   | 0,00                                    | 19.943,04                           | -79.772,16                           | 19.056,96                            | AGENZIA FORESTALE REGIONALE     | Relazione di Stato 2017 - Polvere Ediliziario |
| 477  | Beni immobili n.a.c.  | 1.2.2.02.09.99.999   | CASA NERA - FT. ANNESSO (RUBRICA)                        | TR        | ALLERONA    | CASA NERA              | 10/07/1975           |  |                               | TRASFERIMENTO A TITOLO GRATUITO | 0,00   | 0,00                                    | 7.200,00                            | 9.062,95  | 0,00                                    | 2.263,24                            | -9.062,95                            | 4.936,76                             | AGENZIA FORESTALE REGIONALE     | Relazione di Stato 2017 - Polvere Ediliziario |
| 892  | Beni immobili n.a.c.  | 1.2.2.02.09.99.999   | CASA NERA - FT. ANNESSO (RUBRICA)                        | TR        | ALLERONA    | CASA NERA              | 10/07/1975           |  |                               | TRASFERIMENTO A TITOLO GRATUITO | 0,00   | 0,00                                    | 7.300,00                            | 6.466,39  | 0,00                                    | 1.616,60                            | -6.466,39                            | 5.683,40                             | AGENZIA FORESTALE REGIONALE     | Relazione di Stato 2017 - Polvere Ediliziario |
| 123  | Beni immobili n.a.c.  | 1.2.2.02.09.99.999   | MEANA - FT. ABITAZIONE (RUBRICA)                         | TR        | ALLERONA    | MEANA                  | 10/07/1975           |  |                               | TRASFERIMENTO A TITOLO GRATUITO | 0,00   | 0,00                                    | 42.000,00                           | 117.451,40  | 0,00                                    | 29.362,84                           | -117.451,40                          | 12.637,16                            | AGENZIA FORESTALE REGIONALE     | Relazione di Stato 2017 - Polvere Ediliziario |
| 910  | Beni immobili n.a.c.  | 1.2.2.02.09.99.999   | MEANA - FT. MAGAZZINO (RUBRICA)                          | TR        | ALLERONA    | MEANA                  | 10/07/1975           |  |                               | TRASFERIMENTO A TITOLO GRATUITO | 0,00   | 0,00                                    | 2.600,00                            | 7.924,92  | 0,00                                    | 1.981,23                            | -7.924,92                            | 6.187,77                             | AGENZIA FORESTALE REGIONALE     | Relazione di Stato 2017 - Polvere Ediliziario |
| 802  | Beni immobili n.a.c.  | 1.2.2.02.09.99.999   | POD. BELVEDERE - ABITAZIONE RURALE (RUBRICA)             | TR        | ALLERONA    | POD. BELVEDERE         | 10/07/1975           |  |                               | TRASFERIMENTO A TITOLO GRATUITO | 0,00   | 0,00                                    | 75.000,00                           | 196.703,06  | 0,00                                    | 49.175,78                           | -196.703,06                          | 25.824,22                            | AGENZIA FORESTALE REGIONALE     | Relazione di Stato 2017 - Polvere Ediliziario |
| 804  | Beni immobili n.a.c.  | 1.2.2.02.09.99.999   | POD. FALLO - ABITAZIONE RURALE (RUBRICA)                 | TR        | ALLERONA    | FALLO                  | 10/07/1975           |  |                               | TRASFERIMENTO A TITOLO GRATUITO | 0,00   | 0,00                                    | 47.300,00                           | 116.900,80  | 0,00                                    | 29.225,20                           | -116.900,80                          | 18.074,80                            | AGENZIA FORESTALE REGIONALE     | Relazione di Stato 2017 - Polvere Ediliziario |
| 501  | Beni immobili n.a.c.  | 1.2.2.02.09.99.999   | POD. FORNACIO - FABBR. RURALE (RUBRICA)                  | TR        | ALLERONA    | FORNACIO               | 10/07/1975           |  |                               | TRASFERIMENTO A TITOLO GRATUITO | 0,00   | 0,00                                    | 37.400,00                           | 85.898,88   | 0,00                                    | 21.474,72                           | -85.898,88                           | 15.926,28                            | AGENZIA FORESTALE REGIONALE     | Relazione di Stato 2017 - Polvere Ediliziario |
| 479  | Fabbricati rurali   | 1.2.2.02.09.05.001   | POD. GRANARO - ABITAZIONE RURALE (RUBRICA)               | TR        | ALLERONA    | GRANARO                | 10/07/1975           |  |                               | TRASFERIMENTO A TITOLO GRATUITO | 0,00   | 0,00                                    | 30.300,00                           | 57.105,00   | 0,00                                    | 14.276,25                           | -57.105,00                           | 16.023,75                            | AGENZIA FORESTALE REGIONALE     | Relazione di Stato 2017 - Polvere Ediliziario |
| 801  | Beni immobili n.a.c.  | 1.2.2.02.09.99.999   | POD. LA FARGNETTA - FT. RUBRICA (RUBRICA)                | TR        | ALLERONA    | FARGNETTA              | 10/07/1975           |  |                               | TRASFERIMENTO A TITOLO GRATUITO | 0,00   | 0,00                                    | 42.500,00                           | 59.266,62   | 0,00                                    | 14.816,66                           | -59.266,62                           | 27.683,34                            | AGENZIA FORESTALE REGIONALE     | Relazione di Stato 2017 - Polvere Ediliziario |
| 896  | Beni immobili n.a.c.  | 1.2.2.02.09.99.999   | POD. LA FARGNETTA - FT. RUBRICA (RUBRICA)                | TR        | ALLERONA    | FARGNETTA              | 10/07/1975           |  |                               | TRASFERIMENTO A TITOLO GRATUITO | 0,00   | 0,00                                    | 3.700,00                            | 12.080,88   | 0,00                                    | 3.020,22                            | -12.080,88                           | 679,78                               | AGENZIA FORESTALE REGIONALE     | Relazione di Stato 2017 - Polvere Ediliziario |
| 121  | Beni immobili n.a.c.  | 1.2.2.02.09.99.999   | POD. MOSCIEA - RUBRICA                                   | TR        | ALLERONA    | MOSCIEA                | 10/07/1975           |  |                               | TRASFERIMENTO A TITOLO GRATUITO | 0,00   | 0,00                                    | 70.200,00                           | 142.976,25  | 0,00                                    | 35.744,05                           | -142.976,25                          | 34.455,95                            | AGENZIA FORESTALE REGIONALE     | Relazione di Stato 2017 - Polvere Ediliziario |
| 120  | Beni immobili n.a.c.  | 1.2.2.02.09.99.999   | POD. FORGARECCA - FABBRICATO RURALE (RUBRICA)            | TR        | ALLERONA    | POD. FORGARECCA        | 10/07/1975           |  |                               | TRASFERIMENTO A TITOLO GRATUITO | 0,00   | 0,00                                    | 30.000,00                           | 53.187,20   | 0,00                                    | 13.296,80                           | -53.187,20                           | 16.703,20                            | AGENZIA FORESTALE REGIONALE     | Relazione di Stato 2017 - Polvere Ediliziario |
| 125  | Beni immobili n.a.c.  | 1.2.2.02.09.99.999   | POD. SCONFITTA - FT. ABITAZIONE (RUBRICA)                | TR        | ALLERONA    | POD. SCONFITTA         | 10/07/1975           |  |                               | TRASFERIMENTO A TITOLO GRATUITO | 0,00   | 0,00                                    | 48.500,00                           | 89.880,80   | 0,00                                    | 22.470,21                           | -89.880,80                           | 26.029,79                            | AGENZIA FORESTALE REGIONALE     | Relazione di Stato 2017 - Polvere Ediliziario |
| 1452   | Beni immobili n.a.c.  | 1.2.2.02.09.99.999   | POD. SCONFITTA - FABBRICATO ANIMALE (RUBRICA)            | TR        | ALLERONA    | POD. SCONFITTA         | 10/07/1975           |  |                               | TRASFERIMENTO A TITOLO GRATUITO | 0,00   | 0,00                                    | 2.000,00                            | 3.521,10  | 0,00                                    | 880,28                              | -3.521,10                            | 1.119,72                             | AGENZIA FORESTALE REGIONALE     | Relazione di Stato 2017 - Polvere Ediliziario |
| 124  | Beni immobili n.a.c.  | 1.2.2.02.09.99.999   | POD. SCOPETO - RUBRICA                                   | TR        | ALLERONA    | SCOPETO                | 10/07/1975           |  |                               | TRASFERIMENTO A TITOLO GRATUITO | 0,00   | 0,00                                    | 59.000,00                           | 100.301,76  | 0,00                                    | 25.075,44                           | -100.301,76                          | 33.924,56                            | AGENZIA FORESTALE REGIONALE     | Relazione di Stato 2017 - Polvere Ediliziario |
| 803  | Beni immobili n.a.c.  | 1.2.2.02.09.99.999   | PODERUCIO - FT. EX-ABITAZIONE RURALE (RUBRICA)           | TR        | ALLERONA    | PODERUCIO              | 10/07/1975           |  |                               | TRASFERIMENTO A TITOLO GRATUITO | 0,00   | 0,00                                    | 48.000,00                           | 126.615,93  | 0,00                                    | 31.653,98                           | -126.615,93                          | 16.346,02                            | AGENZIA FORESTALE REGIONALE     | Relazione di Stato 2017 - Polvere Ediliziario |
| 336  | Beni immobili n.a.c.  | 1.2.2.02.09.99.999   | MANTELLA DI MANTEA - FT. RUBRICA                         | PG        | ASSISI      | S. MARIA DI LIGNANO    | 28/05/1980           |  |                               | TRASFERIMENTO A TITOLO GRATUITO | 0,00   | 0,00                                    | 50.000,00                           | 110.160,00  | 0,00                                    | 27.540,00                           | -110.160,00                          | 22.460,00                            | AGENZIA FORESTALE REGIONALE     | Relazione di Stato 2017 - Polvere Ediliziario |
| 84   | Fabbricati ad uso commerciale e istituzionale   | 1.2.2.02.09.02.001   | BIAGGIA DI CERRICELLO                                    | PG        | ASSISI      | MONTARONE              | 10/07/1975           |  |                               | TRASFERIMENTO A TITOLO GRATUITO | 0,00   | 0,00                                    | 7.000,00                            | 6.804,00  | 0,00                                    | 1.701,00                            | -6.804,00                            | 5.299,00                             | AGENZIA FORESTALE REGIONALE     | Relazione di Stato 2017 - Polvere Ediliziario |
| 86   | Beni immobili n.a.c.  | 1.2.2.02.09.99.999   | CERQUIA GROSSA I   | PG        | ASSISI      | NOTIANO                | 10/07/1975           |  |                               | TRASFERIMENTO A TITOLO GRATUITO | 0,00   | 0,00                                    | 46.440,00                           | 80.248,00   | 0,00                                    | 20.062,00                           | -80.248,00                           | 26.378,00                            | AGENZIA FORESTALE REGIONALE     | Relazione di Stato 2017 - Polvere Ediliziario |
| 167  | Beni immobili n.a.c.  | 1.2.2.02.09.99.999   | I MULINI - RUBRICA                                       | PG        | ASSISI      | Armenzano              | 10/07/1975           |  |                               | TRASFERIMENTO A TITOLO GRATUITO | 0,00   | 0,00                                    | 1.932,00                            | 3.156,80  | 0,00                                    | 789,20                              | -3.156,80                            | 1.142,80                             | AGENZIA FORESTALE REGIONALE     | Relazione di Stato 2017 - Polvere Ediliziario |
| 836  | Beni immobili n.a.c.  | 1.2.2.02.09.99.999   | LA FONACE - FT. RUBRICA                                  | PG        | ASSISI      | SANTA MARIA DI LIGNANO | 28/05/1980           |  |                               | TRASFERIMENTO A TITOLO GRATUITO | 0,00   | 0,00                                    | 32.288,00                           | 104.304,00  | 0,00                                    | 26.076,00                           | -104.304,00                          | 6.212,00                             | AGENZIA FORESTALE REGIONALE     | Relazione di Stato 2017 - Polvere Ediliziario |
| 80   | Beni immobili n.a.c.  | 1.2.2.02.09.99.999   | LE MONTERELLE - FT.                                      | PG        | ASSISI      | LE MONTERELLE          | 10/07/1975           |  |                               | TRASFERIMENTO A TITOLO GRATUITO | 0,00   | 0,00                                    | 17.640,00                           | 37.704,00   | 0,00                                    | 9.426,00                            | -37.704,00                           | 8.214,00                             | AGENZIA FORESTALE REGIONALE     | Relazione di Stato 2017 - Polvere Ediliziario |

**PATRIMONIO IMMOBILIARE REGIONE UMBRIA  
Fabbricati al 31/12/2017 - Nuove valutazioni**

| Codice identificativo Beni-Atti (Codice Fabbricato da Sistema) | Classificazione secondo il piano dei conti dello Stato Patrimoniale in base al D.lgs.118/2011 (Descrizione) | Denominazione                                   | Provincia | Comune             | Indirizzo        | Data di acquisizione | Data Decreto di Vincolo ai sensi del D.lgs.4/2004 | Data fine lavori straordinari | Modalità di acquisizione        | Critico di valutazione secondo i principi del D.lgs.118/2011 al 31/12/2017 (euro) | Costi straordinari al 31/12/2017 (euro) | Valore terreno al 31/12/2017 (euro) | Valore dell'immobile secondo i principi del D.lgs.118/2011 al 31/12/2017 (euro) | Costi straordinari al 31/12/2016 (euro) | Valore terreno al 31/12/2016 (euro) | Differenza +/- tra il 2017 e il 2016 | Differenza +/- tra il 2017 e il 2016 | Ente Gestore                | Note  |
|--|---|---|-----------|--------------------|------------------|----------------------|---|-------------------------------|---------------------------------|---|---|-------------------------------------|---|---|-------------------------------------|--------------------------------------|--------------------------------------|-----------------------------|---|
| 81   | Beni immobili n.a.c.  | LE MONTERELLE - F2                              | PG        | ASSISI             | LE MONTERELLE    | 10/07/1975           |   |                               | TRASFERIMENTO A TITOLO GRATUITO | Valore relazione di stima   | 0,00                                    | 34.272,00                           | 73.256,00   | 0,00                                    | 18.314,00                           | -73.256,00                           | 15.958,00                            | AGENZIA FORESTALE REGIONALE | Relazione di Stima 2017 - Polvere Edificatorio  |
| 188  | Beni immobili n.a.c.  | LE MONTERELLE - F3                              | PG        | ASSISI             | LE MONTERELLE    | 10/07/1975           |   |                               | TRASFERIMENTO A TITOLO GRATUITO | Valore relazione di stima   | 0,00                                    | 13.608,00                           | 29.080,00   | 0,00                                    | 7.270,00                            | -29.080,00                           | 6.338,00                             | AGENZIA FORESTALE REGIONALE | Relazione di Stima 2017 - Polvere Edificatorio  |
| 73   | Beni immobili n.a.c.  | MALFORE I - F1 UNICA COLLABANTE                 | PG        | ASSISI             | MALFORE 1        | 10/07/1975           |   |                               | TRASFERIMENTO A TITOLO GRATUITO | Valore relazione di stima   | 0,00                                    | 12.938,00                           | 24.344,00   | 0,00                                    | 6.086,00                            | -24.344,00                           | 6.850,00                             | AGENZIA FORESTALE REGIONALE | Relazione di Stima 2017 - Polvere Edificatorio  |
| 181  | Beni immobili di valore culturale, storico ed artistico n.a.c.  | NOTIANO - F1                                    | PG        | ASSISI             | NOTIANO          | 10/07/1975           | 07/05/2007  |                               | TRASFERIMENTO A TITOLO GRATUITO | Valore relazione di stima   | 0,00                                    | 19.950,00                           | 48.704,00   | 0,00                                    | 12.176,00                           | -48.704,00                           | 7.774,00                             | AGENZIA FORESTALE REGIONALE | Relazione di Stima 2017 - Polvere Edificatorio  |
| 183  | Beni immobili di valore culturale, storico ed artistico n.a.c.  | NOTIANO - F2 FORCINA RUP                        | PG        | ASSISI             | NOTIANO          | 10/07/1975           |   |                               | TRASFERIMENTO A TITOLO GRATUITO | Valore relazione di stima   | 0,00                                    | 0,00                                | 3.684,00  | 0,00                                    | 921,00                              | -3.684,00                            | -921,00                              | AGENZIA FORESTALE REGIONALE | Valutazione relazione di stima del 2017 - Polvere Edificatorio - Impegno con il fabbricato cod. 181 |
| 817  | Beni immobili n.a.c.  | PANICOLO - ABBAZIAZIONE RURALE                  | PG        | ASSISI             | MONTE BANDITELLA | 10/07/1975           |   |                               | TRASFERIMENTO A TITOLO GRATUITO | Valore relazione di stima   | 0,00                                    | 4.914,00                            | 8.438,40  | 0,00                                    | 2.109,80                            | -8.438,40                            | 2.804,40                             | AGENZIA FORESTALE REGIONALE | Relazione di Stima 2017 - Polvere Edificatorio  |
| 1100   | Beni immobili n.a.c.  | E. CASTELLACCIO - PESCI (RURALE)                | PG        | CANNARA            | LOC. C. PESCI    | 29/09/2001           |   |                               | DEVOLUZIONE                     | Valore relazione di stima   | 0,00                                    | 32.580,00                           | 57.948,48   | 0,00                                    | 14.487,12                           | -57.948,48                           | 18.092,88                            | REGIONE                     | Relazione di Stima 2017 - Polvere Edificatorio  |
| 771  | Beni immobili di valore culturale, storico ed artistico n.a.c.  | ARZILLANO - F1                                  | PG        | CITTA' DI CASTELLO | ARZILLANO        | 10/07/1975           | 02/07/2008  |                               | TRASFERIMENTO A TITOLO GRATUITO | Valore relazione di stima   | 0,00                                    | 23.460,00                           | 37.033,20   | 0,00                                    | 9.258,30                            | -37.033,20                           | 14.201,70                            | AGENZIA FORESTALE REGIONALE | Relazione di Stima 2017 - Polvere Edificatorio  |
| 903  | Beni immobili di valore culturale, storico ed artistico n.a.c.  | CA DEL PAQUI                                    | PG        | CITTA' DI CASTELLO | CA DEL PAQUI     | 10/07/1975           | 27/05/2008  |                               | TRASFERIMENTO A TITOLO GRATUITO | Valore relazione di stima   | 0,00                                    | 10.764,00                           | 13.500,00   | 0,00                                    | 3.375,00                            | -13.500,00                           | 7.389,00                             | AGENZIA FORESTALE REGIONALE | Relazione di Stima 2017 - Polvere Edificatorio  |
| 9  | Beni immobili n.a.c.  | CA' FORTI - ABBAZIAZIONE RURALE                 | PG        | CITTA' DI CASTELLO | CA' FORTI        | 10/07/1975           |   |                               | TRASFERIMENTO A TITOLO GRATUITO | Valore relazione di stima   | 0,00                                    | 36.308,00                           | 74.752,00   | 0,00                                    | 18.688,00                           | -74.752,00                           | 17.620,00                            | AGENZIA FORESTALE REGIONALE | Relazione di Stima 2017 - Polvere Edificatorio  |
| 471  | Beni immobili di valore culturale, storico ed artistico n.a.c.  | CA' FRENZE - F1 ABBAZIAZIONE RURALE             | PG        | CITTA' DI CASTELLO | BOCCA SERRIOLA   | 28/05/1980           | 15/10/2014  |                               | TRASFERIMENTO A TITOLO GRATUITO | Valore perizia di stima   | 6.192,48                                | 1.548,12                            | 0,00  | 0,00                                    | 0,00                                | 6.192,48                             | 1.548,12                             | AGENZIA FORESTALE REGIONALE | Stima con perizia D.G.R. 370 del 29/05/2016   |
| 472  | Beni immobili di valore culturale, storico ed artistico n.a.c.  | CA' FRENZE - F1 ANNESSO                         | PG        | CITTA' DI CASTELLO | BOCCA SERRIOLA   | 28/05/1980           | 15/10/2014  |                               | TRASFERIMENTO A TITOLO GRATUITO | Valore perizia di stima   | 1.303,68                                | 325,92                              | 0,00  | 0,00                                    | 0,00                                | 1.303,68                             | 325,92                               | AGENZIA FORESTALE REGIONALE | Stima con perizia D.G.R. 370 del 29/05/2016   |
| 473  | Beni immobili di valore culturale, storico ed artistico n.a.c.  | CA' FRENZE - F1 ANNESSO                         | PG        | CITTA' DI CASTELLO | BOCCA SERRIOLA   | 28/05/1980           | 15/10/2014  |                               | TRASFERIMENTO A TITOLO GRATUITO | Valore perizia di stima   | 2.439,76                                | 609,94                              | 0,00  | 0,00                                    | 0,00                                | 2.439,76                             | 609,94                               | AGENZIA FORESTALE REGIONALE | Stima con perizia D.G.R. 370 del 29/05/2016   |
| 518  | Fabbricati rurali   | CACCOCCHI - ABBAZIAZIONE RURALE                 | PG        | CITTA' DI CASTELLO | CACCOCCHI        | 10/07/1975           |   |                               | TRASFERIMENTO A TITOLO GRATUITO | Valore relazione di stima   | 0,00                                    | 32.928,00                           | 23.500,80   | 0,00                                    | 5.875,20                            | -23.500,80                           | 27.052,80                            | AGENZIA FORESTALE REGIONALE | Relazione di Stima 2017 - Polvere Edificatorio  |
| 663  | Beni immobili di valore culturale, storico ed artistico n.a.c.  | CALCINETO - F1 ABBAZIAZIONE RURALE              | PG        | CITTA' DI CASTELLO | MONTE RUPERTO    | 10/07/1975           | 27/05/2008  |                               | TRASFERIMENTO A TITOLO GRATUITO | Valore relazione di stima   | 0,00                                    | 18.976,00                           | 33.444,80   | 0,00                                    | 8.361,20                            | -33.444,80                           | 10.514,80                            | AGENZIA FORESTALE REGIONALE | Relazione di Stima 2017 - Polvere Edificatorio  |
| 853  | Beni immobili n.a.c.  | CALDESE - ABBAZIAZIONE RURALE                   | PG        | CITTA' DI CASTELLO | CALDESE          | 28/05/1980           |   |                               | TRASFERIMENTO A TITOLO GRATUITO | Valore relazione di stima   | 0,00                                    | 29.400,00                           | 26.726,40   | 0,00                                    | 6.681,60                            | -26.726,40                           | 22.718,40                            | AGENZIA FORESTALE REGIONALE | Relazione di Stima 2017 - Polvere Edificatorio  |
| 1444   | Beni immobili n.a.c.  | CANOCCHIA - F1 ABBAZIAZIONE RURALE              | PG        | CITTA' DI CASTELLO | CANDEGGO         | 10/07/1975           |   |                               | TRASFERIMENTO A TITOLO GRATUITO | Valore relazione di stima   | 0,00                                    | 6.912,00                            | 77.120,00   | 0,00                                    | 19.280,00                           | -77.120,00                           | -12.368,00                           | AGENZIA FORESTALE REGIONALE | Relazione di Stima 2017 - Polvere Edificatorio  |
| 1445   | Beni immobili n.a.c.  | CANOCCHIA - F2 ANNESSO                          | PG        | CITTA' DI CASTELLO | CANDEGGO         | 28/05/1980           |   |                               | TRASFERIMENTO A TITOLO GRATUITO | Valore relazione di stima   | 0,00                                    | 5.076,00                            | 8.032,00  | 0,00                                    | 2.008,00                            | -8.032,00                            | 3.068,00                             | AGENZIA FORESTALE REGIONALE | Relazione di Stima 2017 - Polvere Edificatorio  |
| 931  | Beni immobili n.a.c.  | CARRIANO - F1 - F2 ABBAZIAZIONE RURALE (RURALE) | PG        | CITTA' DI CASTELLO | CARRIANO         | 10/07/1975           |   |                               | TRASFERIMENTO A TITOLO GRATUITO | Valore relazione di stima   | 0,00                                    | 30.989,00                           | 100.980,00  | 0,00                                    | 25.245,00                           | -100.980,00                          | 5.724,00                             | AGENZIA FORESTALE REGIONALE | Relazione di Stima 2017 - Polvere Edificatorio  |
| 590  | Beni immobili di valore culturale, storico ed artistico n.a.c.  | CAPUZZA - F2 ABBAZIAZIONE RURALE                | PG        | CITTA' DI CASTELLO | CAPUZZA          | 10/07/1975           | 28/05/2008  |                               | TRASFERIMENTO A TITOLO GRATUITO | Valore perizia di stima   | 83.120,00                               | 6.184,00                            | 175.926,17  | 0,00                                    | 43.981,54                           | -82.806,17                           | -37.797,64                           | AGENZIA FORESTALE REGIONALE | Stima con perizia D.G.R. 370 del 29/05/2016   |
| 611  | Beni immobili n.a.c.  | CAROTOLI - F1                                   | PG        | CITTA' DI CASTELLO | BOCCA SERRIOLA   | 10/07/1975           |   |                               | TRASFERIMENTO A TITOLO GRATUITO | Valore relazione di stima   | 0,00                                    | 943,00                              | 31.600,00   | 0,00                                    | 7.900,00                            | -31.600,00                           | -6.857,00                            | AGENZIA FORESTALE REGIONALE | Relazione di Stima 2017 - Polvere Edificatorio  |
| 6  | Beni immobili di valore culturale, storico ed artistico n.a.c.  | CASA NUOVA - F1 ABBAZIAZIONE RURALE             | PG        | CITTA' DI CASTELLO | MONTE MAGGIORE   | 10/07/1975           | 26/07/2006  |                               | TRASFERIMENTO A TITOLO GRATUITO | Valore relazione di stima   | 0,00                                    | 71.920,00                           | 140.624,00  | 0,00                                    | 35.156,00                           | -140.624,00                          | 36.764,00                            | AGENZIA FORESTALE REGIONALE | Relazione di Stima 2017 - Polvere Edificatorio  |
| 383  | Beni immobili n.a.c.  | CASA NUOVA - F2                                 | PG        | CITTA' DI CASTELLO | MONTE MAGGIORE   | 28/05/1980           |   |                               | TRASFERIMENTO A TITOLO GRATUITO | Valore relazione di stima   | 0,00                                    | 3.410,00                            | 6.156,00  | 0,00                                    | 1.539,00                            | -6.156,00                            | 1.871,00                             | AGENZIA FORESTALE REGIONALE | Relazione di Stima 2017 - Polvere Edificatorio  |
| 2237   | Altri Beni Immobili Demaniali   | CC. di Fraccano S.S. 257 Apechiese KM. 14+400   | PG        | CITTA' DI CASTELLO | Fraccano         | 13/11/2009           |   |                               | TRASFERIMENTO A TITOLO GRATUITO | Valore relazione di stima   | 96.000,00                               | 24.000,00                           | 28.525,60   | 0,00                                    | 7.131,40                            | 67.474,4                             | 16868,6                              | PROVINCIA                   | Relazione di Stima anno 2017  |
| 524  | Fabbricati rurali   | CERRETO - ABBAZIAZIONE RURALE (RURALE)          | PG        | CITTA' DI CASTELLO | CERRETO          | 28/05/1980           |   |                               | TRASFERIMENTO A TITOLO GRATUITO | Valore relazione di stima   | 0,00                                    | 18.600,00                           | 31.640,62   | 0,00                                    | 7.910,16                            | -31.640,62                           | 10.689,84                            | AGENZIA FORESTALE REGIONALE | Relazione di Stima 2017 - Polvere Edificatorio  |
| 348  | Beni immobili di valore culturale, storico ed artistico n.a.c.  | CHIGRIGNI - F1                                  | PG        | CITTA' DI CASTELLO | CHIGRIGNI        | 10/07/1975           | 12/11/2008  |                               | TRASFERIMENTO A TITOLO GRATUITO | Valore relazione di stima   | 0,00                                    | 24.192,00                           | 41.986,00   | 0,00                                    | 10.496,50                           | -41.986,00                           | 13.696,50                            | AGENZIA FORESTALE REGIONALE | Relazione di Stima 2017 - Polvere Edificatorio  |
| 902  | Beni immobili di valore culturale, storico ed artistico n.a.c.  | CHIGRIGNI - F2 FENILE                           | PG        | CITTA' DI CASTELLO | CHIGRIGNI        | 10/07/1975           | 12/11/2008  |                               | TRASFERIMENTO A TITOLO GRATUITO | Valore relazione di stima   | 0,00                                    | 2.940,00                            | 0,00  | 0,00                                    | 0,00                                | 0,00                                 | 2.940,00                             | AGENZIA FORESTALE REGIONALE | Relazione di Stima 2017 - Polvere Edificatorio  |
| 8  | Beni immobili n.a.c.  | CHIGRIGNI - ABBAZIAZIONE RURALE                 | PG        | CITTA' DI CASTELLO | CHIGRIGNI        | 28/05/1980           |   |                               | TRASFERIMENTO A TITOLO GRATUITO | Valore relazione di stima   | 0,00                                    | 25.972,00                           | 25.113,60   | 0,00                                    | 6.278,40                            | -25.113,60                           | 19.593,60                            | AGENZIA FORESTALE REGIONALE | Relazione di Stima 2017 - Polvere Edificatorio  |
| 578  | Beni immobili di valore culturale, storico ed artistico n.a.c.  | COACRI - F1 ABBAZIAZIONE RURALE                 | PG        | CITTA' DI CASTELLO | VOCABOLO COACRI  | 28/05/1980           | 20/02/2008  |                               | TRASFERIMENTO A TITOLO GRATUITO | Valore perizia di stima   | 132.947,50                              | 8.170,52                            | 608.514,48  | 0,00                                    | 152.128,62                          | -475.566,98                          | -143.938,10                          | AGENZIA FORESTALE REGIONALE | Perizia di stima del 2016 con perizia di anno DGR n. 370 del 23/05/2016                             |

**PATRIMONIO IMMOBILIARE REGIONE UMBRIA**  
**Fabbricati al 31/12/2017 - Nuove valutazioni**

| Codice identificativo beni e beni-XI (Codice Fabbricato da Sistema) | Classificazione secondo il piano dei conti dello Stato Patrimoniale in base al D.lgs.118/2011 (Descrizione) | Classificazione secondo il piano dei conti dello Stato Patrimoniale in base al D.lgs.118/2011 (Codice) | Denominazione                                       | Provincia | Comune             | Indirizzo                 | Data di acquisizione | Data Decreto di Vincolo ai sensi del D.lgs.42/04 | Data fine lavori straordinari | Modalità di acquisizione        | Critico di valutazione secondo i principi del D.lgs.118/2011 al 31/12/2017 (euro) | Valore dell'immobile secondo i principi del D.lgs.118/2011 al 31/12/2017 (euro) | Costi straordinari al 31/12/2017 (euro) | Valore terreno al 31/12/2017 (euro) | Valore dell'immobile secondo i principi del D.lgs.118/2011 al 31/12/2016 (euro) | Differenza +/- tra il 2017 e il 2016 | Differenza +/- tra il 2017 e il 2016 (euro) | Valore terreno al 31/12/2016 (euro) | Costi straordinari al 31/12/2016 (euro) | Differenza +/- tra il 2017 e il 2016 (euro) | AGENZIA FORESTALE REGIONALE   | Note   |
|---|---|--|---|-----------|--------------------|---------------------------|----------------------|--|-------------------------------|---------------------------------|---|---|---|-------------------------------------|---|--------------------------------------|---|-------------------------------------|---|---|---|--|
| 1475  | Beni immobili n.a.c.  | 1.2.2.02.09.99.999   | COL DI COCCHI - F2                                  | PG        | CITTA' DI CASTELLO | BOCCA SERIOLA             | 10/07/1975           |  |                               | TRASFERIMENTO A TITOLO GRATUITO | Valore relazione di stima   | 5.800,00  | 0,00                                    | 3.312,00                            | 5.800,00  | -5.600,00                            | 1.400,00                                    | 0,00                                | 1.912,00                                | AGENZIA FORESTALE REGIONALE                 | Relazione di Stima 2017 - Polvere Edilizio                                  |  |
| 637   | Beni immobili n.a.c.  | 1.2.2.02.09.99.999   | COLCELLO - F1 FABBRICATO RURALE                     | PG        | CITTA' DI CASTELLO | COLCELLO                  | 10/07/1975           |  |                               | TRASFERIMENTO A TITOLO GRATUITO | Valore relazione di stima   | 104.954,40  | 0,00                                    | 39.480,00                           | 104.954,40  | -104.954,40                          | 26.238,60                                   | 0,00                                | 13.241,40                               | AGENZIA FORESTALE REGIONALE                 | Relazione di Stima 2017 - Polvere Edilizio                                  |  |
| 770   | Beni immobili n.a.c.  | 1.2.2.02.09.99.999   | COLDIGNELLO - F1 ABITAZIONE RURALE (RUDERE)         | PG        | CITTA' DI CASTELLO | COLDIGNELLO               | 10/07/1975           |  |                               | TRASFERIMENTO A TITOLO GRATUITO | Valore relazione di stima   | 74.643,28   | 0,00                                    | 33.990,00                           | 74.643,28   | -74.643,28                           | 18.660,82                                   | 0,00                                | 15.328,18                               | AGENZIA FORESTALE REGIONALE                 | Relazione di Stima 2017 - Polvere Edilizio                                  |  |
| 605   | Beni immobili n.a.c.  | 1.2.2.02.09.99.999   | COLDIGNELLO - F2 ESERCIZIO - FENILE (RUDERE)        | PG        | CITTA' DI CASTELLO | COLDIGNELLO               | 10/07/1975           |  |                               | TRASFERIMENTO A TITOLO GRATUITO | Valore relazione di stima   | 12.354,75   | 0,00                                    | 10.230,00                           | 12.354,75   | -12.354,75                           | 3.088,69                                    | 0,00                                | 7.141,31                                | AGENZIA FORESTALE REGIONALE                 | Relazione di Stima 2017 - Polvere Edilizio                                  |  |
| 513   | Beni immobili n.a.c.  | 1.2.2.02.09.99.999   | COLDIGIANO - F1 ABITAZIONE RURALE                   | PG        | CITTA' DI CASTELLO | COLDIGIANO                | 10/07/1975           |  |                               | TRASFERIMENTO A TITOLO GRATUITO | Valore relazione di stima   | 146.023,20  | 0,00                                    | 57.684,00                           | 146.023,20  | -146.023,20                          | 36.505,80                                   | 0,00                                | 21.178,20                               | AGENZIA FORESTALE REGIONALE                 | Relazione di Stima 2017 - Polvere Edilizio                                  |  |
| 512   | Beni immobili n.a.c.  | 1.2.2.02.09.99.999   | COLLE DELLA PALMA - ABITAZIONE RURALE               | PG        | CITTA' DI CASTELLO | CANDEGGO                  | 28/05/1980           |  |                               | TRASFERIMENTO A TITOLO GRATUITO | Valore relazione di stima   | 125.736,00  | 0,00                                    | 47.730,00                           | 125.736,00  | -125.736,00                          | 31.434,00                                   | 0,00                                | 16.296,00                               | AGENZIA FORESTALE REGIONALE                 | Relazione di Stima 2017 - Polvere Edilizio                                  |  |
| 830   | Beni immobili n.a.c.  | 1.2.2.02.09.99.999   | COLLE FINICELLO - ABITAZIONE RURALE (RUDERE)        | PG        | CITTA' DI CASTELLO | CANDEGGO                  | 10/07/1975           |  |                               | TRASFERIMENTO A TITOLO GRATUITO | Valore relazione di stima   | 72.900,00   | 0,00                                    | 40.890,00                           | 72.900,00   | -72.900,00                           | 19.225,00                                   | 0,00                                | 22.665,00                               | AGENZIA FORESTALE REGIONALE                 | Relazione di Stima 2017 - Polvere Edilizio                                  |  |
| 632   | Beni immobili di valore culturale, storico ed artistico n.a.c.  | 1.2.2.02.10.99.999   | FIAMA - F1  | PG        | CITTA' DI CASTELLO | FIAMA                     | 10/07/1975           | 05/06/2008                                       |                               |                                 | TRASFERIMENTO A TITOLO GRATUITO   | Valore relazione di stima   | 83.600,00                               | 0,00                                | 31.640,00   | 83.600,00                            | -83.600,00                                  | 20.900,00                           | 0,00                                    | 10.740,00                                   | AGENZIA FORESTALE REGIONALE   | Relazione di Stima 2017 - Polvere Edilizio   |
| 745   | Beni immobili n.a.c.  | 1.2.2.02.09.99.999   | I MONTI - F1 ABITAZIONE RURALE                      | PG        | CITTA' DI CASTELLO | I MONTI                   | 10/07/1975           |  |                               | TRASFERIMENTO A TITOLO GRATUITO | Valore relazione di stima   | 30.159,36   | 0,00                                    | 37.990,00                           | 30.159,36   | -30.159,36                           | 7.539,84                                    | 0,00                                | 30.450,16                               | AGENZIA FORESTALE REGIONALE                 | Relazione di Stima 2017 - Polvere Edilizio                                  |  |
| 349   | Beni immobili n.a.c.  | 1.2.2.02.09.99.999   | IL MOLINO - ABITAZIONE RURALE                       | PG        | CITTA' DI CASTELLO | IL MOLINO                 | 10/07/1975           |  |                               | TRASFERIMENTO A TITOLO GRATUITO | Valore relazione di stima   | 43.168,95   | 0,00                                    | 13.445,00                           | 43.168,95   | -43.168,95                           | 10.792,24                                   | 0,00                                | 2.652,76                                | AGENZIA FORESTALE REGIONALE                 | Relazione di Stima 2017 - Polvere Edilizio                                  |  |
| 10  | Beni immobili di valore culturale, storico ed artistico n.a.c.  | 1.2.2.02.10.99.999   | IL TOPO - F1 ABITAZIONE RURALE                      | PG        | CITTA' DI CASTELLO | IL TOPO                   | 10/07/1975           | 05/06/2008                                       |                               |                                 | TRASFERIMENTO A TITOLO GRATUITO   | Valore relazione di stima   | 78.732,00                               | 0,00                                | 30.240,00   | 78.732,00                            | -78.732,00                                  | 19.683,00                           | 0,00                                    | 10.557,00                                   | AGENZIA FORESTALE REGIONALE   | Relazione di Stima 2017 - Polvere Edilizio   |
| 514   | Beni immobili n.a.c.  | 1.2.2.02.09.99.999   | IL TOPO - F2 ANNESSO                                | PG        | CITTA' DI CASTELLO | IL TOPO                   | 10/07/1975           |  |                               | TRASFERIMENTO A TITOLO GRATUITO | Valore relazione di stima   | 4.373,60  | 0,00                                    | 3.360,00                            | 4.373,60  | -4.373,60                            | 1.093,40                                    | 0,00                                | 2.266,60                                | AGENZIA FORESTALE REGIONALE                 | Relazione di Stima 2017 - Polvere Edilizio                                  |  |
| 7   | Beni immobili n.a.c.  | 1.2.2.02.09.99.999   | LA CASINA - ABITAZIONE RURALE                       | PG        | CITTA' DI CASTELLO | CANDEGGO                  | 28/05/1980           |  |                               | TRASFERIMENTO A TITOLO GRATUITO | Valore relazione di stima   | 92.320,00   | 0,00                                    | 37.620,00                           | 92.320,00   | -92.320,00                           | 23.080,00                                   | 0,00                                | 14.540,00                               | AGENZIA FORESTALE REGIONALE                 | Relazione di Stima 2017 - Polvere Edilizio                                  |  |
| 1446  | Beni immobili n.a.c.  | 1.2.2.02.09.99.999   | LA ROSSA - F1 ABITAZIONE RURALE                     | PG        | CITTA' DI CASTELLO | LA PENA                   | 10/07/1975           |  |                               | TRASFERIMENTO A TITOLO GRATUITO | Valore relazione di stima   | 20.524,80   | 0,00                                    | 13.520,00                           | 20.524,80   | -20.524,80                           | 5.131,20                                    | 0,00                                | 8.388,80                                | AGENZIA FORESTALE REGIONALE                 | Relazione di Stima 2017 - Polvere Edilizio                                  |  |
| 597   | Beni immobili n.a.c.  | 1.2.2.02.09.99.999   | MAZZAROLO - MOLINELLO                               | PG        | CITTA' DI CASTELLO | MOLINELLO                 | 10/07/1975           |  |                               | TRASFERIMENTO A TITOLO GRATUITO | Valore catastale  | 0,00  | 0,00                                    | 2.375,52                            | 0,00  | 9.502,08                             | 0,00  | 0,00                                | 2.375,52                                | AGENZIA FORESTALE REGIONALE                 | Relazione di Stima 2017 - Polvere Edilizio                                  |  |
| 534   | Beni immobili di valore culturale, storico ed artistico n.a.c.  | 1.2.2.02.10.99.999   | MARIGNOLE - F1 ABITAZIONE RURALE                    | PG        | CITTA' DI CASTELLO | MARIGNOLE                 | 10/07/1975           | 12/11/2008                                       |                               |                                 | TRASFERIMENTO A TITOLO GRATUITO   | Valore relazione di stima   | 90.728,00                               | 0,00                                | 58.716,00   | 90.728,00                            | -90.728,00                                  | 22.682,00                           | 0,00                                    | 36.034,00                                   | AGENZIA FORESTALE REGIONALE   | Relazione di Stima 2017 - Polvere Edilizio   |
| 751   | Beni immobili di valore culturale, storico ed artistico n.a.c.  | 1.2.2.02.10.99.999   | MARIGNOLE - F2 ABITAZIONE RURALE                    | PG        | CITTA' DI CASTELLO | MARIGNOLE                 | 10/07/1975           | 12/11/2008                                       |                               |                                 | TRASFERIMENTO A TITOLO GRATUITO   | Valore relazione di stima   | 54.052,00                               | 0,00                                | 21.672,00   | 54.052,00                            | -54.052,00                                  | 13.513,00                           | 0,00                                    | 8.150,00                                    | AGENZIA FORESTALE REGIONALE   | Relazione di Stima 2017 - Polvere Edilizio   |
| 595   | Beni immobili di valore culturale, storico ed artistico n.a.c.  | 1.2.2.02.10.99.999   | MOLINELLO - F2 Nuova Anna/Maggiore                  | PG        | CITTA' DI CASTELLO | MOLINELLO                 | 10/07/1975           | 01/09/2006                                       |                               |                                 | TRASFERIMENTO A TITOLO GRATUITO   | Valore catastale  | 45.506,50                               | 0,00                                | 5.955,60  | 45.506,50                            | -21.684,10                                  | 11.376,62                           | 0,00                                    | -5.421,02                                   | AGENZIA FORESTALE REGIONALE   | Con giunta assegnazione di nuovo fabbricato cod. 2370 e stato modificato il fabbricato |
| 2370  | Beni immobili n.a.c.  | 1.2.2.02.09.99.999   | MOLINELLO - F1 Maggiore                             | PG        | CITTA' DI CASTELLO | VOGABOLO MOLINELLO        | 10/07/1975           |  |                               | TRASFERIMENTO A TITOLO GRATUITO | Valore catastale  | 21.684,10   | 0,00                                    | 5.421,02                            | 21.684,10   | 21.684,10                            | 5.421,02                                    | 0,00                                | 5.421,02                                | AGENZIA FORESTALE REGIONALE                 | Retifica al fabbricato cod. 595 con giunta assegnazione di nuovo fabbricato |  |
| 769   | Beni immobili di valore culturale, storico ed artistico n.a.c.  | 1.2.2.02.10.99.999   | MONTAGNA - F1 ABITAZIONE RURALE                     | PG        | CITTA' DI CASTELLO | MONTAGNA                  | 10/07/1975           | 25/01/2008                                       |                               |                                 | TRASFERIMENTO A TITOLO GRATUITO   | Valore relazione di stima   | 102.800,00                              | 0,00                                | 54.180,00   | 102.800,00                           | -102.800,00                                 | 25.700,00                           | 0,00                                    | 28.480,00                                   | AGENZIA FORESTALE REGIONALE   | Relazione di Stima 2017 - Polvere Edilizio   |
| 519   | Beni immobili n.a.c.  | 1.2.2.02.09.99.999   | PAGNO - F1 ABITAZIONE RURALE                        | PG        | CITTA' DI CASTELLO | PAGNO                     | 10/07/1975           |  |                               | TRASFERIMENTO A TITOLO GRATUITO | Valore relazione di stima   | 28.293,12   | 0,00                                    | 44.620,00                           | 28.293,12   | -28.293,12                           | 7.073,28                                    | 0,00                                | 37.546,72                               | AGENZIA FORESTALE REGIONALE                 | Relazione di Stima 2017 - Polvere Edilizio                                  |  |
| 484   | Beni immobili n.a.c.  | 1.2.2.02.09.99.999   | PALAZZO DEL CUCCO - ABITAZIONE RURALE               | PG        | CITTA' DI CASTELLO | PALAZZO DEL CUCCO         | 28/05/1980           |  |                               | TRASFERIMENTO A TITOLO GRATUITO | Valore relazione di stima   | 43.545,60   | 0,00                                    | 69.750,00                           | 43.545,60   | -43.545,60                           | 10.886,40                                   | 0,00                                | 58.863,60                               | AGENZIA FORESTALE REGIONALE                 | Relazione di Stima 2017 - Polvere Edilizio                                  |  |
| 928   | Beni immobili di valore culturale, storico ed artistico n.a.c.  | 1.2.2.02.10.99.999   | PARROCCHIA DI MONTE MAGGIORE - F1                   | PG        | CITTA' DI CASTELLO | PARROCCHIA MONTE MAGGIORE | 10/07/1975           | 22/01/2008                                       |                               |                                 | TRASFERIMENTO A TITOLO GRATUITO   | Valore relazione di stima   | 18.278,40                               | 0,00                                | 44.640,00   | 18.278,40                            | -18.278,40                                  | 4.569,60                            | 0,00                                    | 40.070,40                                   | AGENZIA FORESTALE REGIONALE   | Relazione di Stima 2017 - Polvere Edilizio   |
| 600   | Beni immobili di valore culturale, storico ed artistico n.a.c.  | 1.2.2.02.10.99.999   | PARROCCHIA DI MONTE MAGGIORE - F2 ABITAZIONE RURALE | PG        | CITTA' DI CASTELLO | PARROCCHIA MONTE MAGGIORE | 10/07/1975           | 22/01/2008                                       |                               |                                 | TRASFERIMENTO A TITOLO GRATUITO   | Valore relazione di stima   | 37.324,80                               | 0,00                                | 3.720,00  | 37.324,80                            | -37.324,80                                  | 9.331,20                            | 0,00                                    | -5.611,20                                   | AGENZIA FORESTALE REGIONALE   | Relazione di Stima 2017 - Polvere Edilizio   |
| 599   | Beni immobili n.a.c.  | 1.2.2.02.09.99.999   | PARROCCHIA DI MONTE MAGGIORE - F3 FENILE            | PG        | CITTA' DI CASTELLO | PARROCCHIA MONTE MAGGIORE | 10/07/1975           |  |                               | TRASFERIMENTO A TITOLO GRATUITO | Valore relazione di stima   | 460,80  | 0,00                                    | 2.170,00                            | 460,80  | -460,80                              | 115,20                                      | 0,00                                | 2.054,80                                | AGENZIA FORESTALE REGIONALE                 | Relazione di Stima 2017 - Polvere Edilizio                                  |  |
| 482   | Beni immobili n.a.c.  | 1.2.2.02.09.99.999   | PAGGIA - F1 ABITAZIONE RURALE                       | PG        | CITTA' DI CASTELLO | CANDEGGO                  | 28/05/1980           |  |                               | TRASFERIMENTO A TITOLO GRATUITO | Valore relazione di stima   | 138.288,00  | 0,00                                    | 74.490,00                           | 138.288,00  | -138.288,00                          | 34.572,00                                   | 0,00                                | 39.918,00                               | AGENZIA FORESTALE REGIONALE                 | Relazione di Stima 2017 - Polvere Edilizio                                  |  |
| 483   | Beni immobili n.a.c.  | 1.2.2.02.09.99.999   | PAGGIA - F2 ANNESSO                                 | PG        | CITTA' DI CASTELLO | CANDEGGO                  | 28/05/1980           |  |                               | TRASFERIMENTO A TITOLO GRATUITO | Valore relazione di stima   | 20.806,00   | 0,00                                    | 14.040,00                           | 20.806,00   | -20.806,00                           | 5.202,00                                    | 0,00                                | 8.638,00                                | AGENZIA FORESTALE REGIONALE                 | Relazione di Stima 2017 - Polvere Edilizio                                  |  |
| 773   | Beni immobili n.a.c.  | 1.2.2.02.09.99.999   | PANIGLIANO - F1 ABITAZIONE RURALE                   | PG        | CITTA' DI CASTELLO | PANIGLIANO                | 28/05/1980           |  |                               | TRASFERIMENTO A TITOLO GRATUITO | Valore relazione di stima   | 14.438,40   | 0,00                                    | 44.200,00                           | 14.438,40   | -14.438,40                           | 3.609,60                                    | 0,00                                | 40.590,40                               | AGENZIA FORESTALE REGIONALE                 | Relazione di Stima 2017 - Polvere Edilizio                                  |  |
| 17  | Beni immobili di valore culturale, storico ed artistico n.a.c.  | 1.2.2.02.10.99.999   | PANIALE - F1 ABITAZIONE RURALE                      | PG        | CITTA' DI CASTELLO | MONTE MAGGIORE            | 28/05/1980           | 07/05/2008                                       |                               |                                 | TRASFERIMENTO A TITOLO GRATUITO   | Valore relazione di stima   | 66.030,40                               | 0,00                                | 55.900,00   | 66.030,40                            | -66.030,40                                  | 16.507,60                           | 0,00                                    | 39.392,40                                   | AGENZIA FORESTALE REGIONALE   | Relazione di Stima 2017 - Polvere Edilizio   |

**PATRIMONIO IMMOBILIARE REGIONE UMBRIA  
Fabbricati al 31/12/2017 - Nuove valutazioni**

Sviluppumbria S.p.A.

| Codice identificativo beni (Codice Fabricato da Sistema) | Classificazione secondo il piano dei conti dello Stato Patrimoniale in base al D.lgs.118/2011 (Descrizione) | Classificazione secondo il piano dei conti dello Stato Patrimoniale in base al D.lgs.118/2011 (Codice) | Classificazione ai sensi del codice civile (demaniale, disponibile, indisponibile) | Denominazione                                   | Prov. ncia | Comune             | Indirizzo              | Data di acquisizione | Data Decreto di Vincolo ai sensi del D.lgs 42/04 | Data fine lavori straordinari | Modalità di acquisizione        | Criterio di valutazione secondo i principi del D.lgs 118/2011 al 31/12/2017 (euro) | Costi straordinari al 31/12/2017 (euro) | Valore terreno al 31/12/2017 (euro) | Valore dell'immobile secondo i principi del D.lgs 118/2011 al 31/12/2017 (euro) | Costi straordinari al 31/12/2016 (euro) | Valore terreno al 31/12/2016 (euro) | Differenza +/- tra il 2017 e il 2016 | Differenza +/- tra il 2017 e il 2016 | AGENZIA FORESTALE REGIONALE | Note  |
|--|---|--|--|---|------------|--------------------|------------------------|----------------------|--|-------------------------------|---------------------------------|--|---|-------------------------------------|---|---|-------------------------------------|--------------------------------------|--------------------------------------|-----------------------------|---|
| 548  | Beni immobili di valore culturale, storico ed artistico n.a.c.  | 1.2.2.02.10.99.999   | Indisponibile  | PANIALE - F2 ANNESSO                            | PG         | CITTA' DI CASTELLO | MONTE MAGGIORE         | 28/05/1980           | 31/10/2008                                       |                               | TRASFERIMENTO A TITOLO GRATUITO | Valore relazione di stima  | 0,00                                    | 0,00                                | 3.744,00  | 8.100,00                                |                                     | 2.025,00                             | -8.100,00                            | 1.719,00                    | Relazione di Stima 2017 - Polare Edificatorio |
| 515  | Fabbricati rurali   | 1.2.2.02.09.05.001   | Indisponibile  | POZZUOLO - F1 ABITAZIONE RURALE                 | PG         | CITTA' DI CASTELLO | POZZUOLO               | 10/07/1975           | 25/01/2008                                       |                               | TRASFERIMENTO A TITOLO GRATUITO | Valore relazione di stima  | 0,00                                    | 17.862,00                           | 33.868,00   |   | 8.467,00                            | -33.868,00                           | 9.395,00                             | AGENZIA FORESTALE REGIONALE | Relazione di Stima 2017 - Polare Edificatorio |
| 20   | Beni immobili n.a.c.  | 1.2.2.02.09.99.999   | Indisponibile  | RANCONI - F1 ABITAZIONE RURALE                  | PG         | CITTA' DI CASTELLO | RANCONI                | 10/07/1975           |  |                               | TRASFERIMENTO A TITOLO GRATUITO | Valore relazione di stima  | 0,00                                    | 27.927,00                           | 24.652,80   |   | 6.163,20                            | -24.652,80                           | 21.763,80                            | AGENZIA FORESTALE REGIONALE | Relazione di Stima 2017 - Polare Edificatorio |
| 12   | Beni immobili di valore culturale, storico ed artistico n.a.c.  | 1.2.2.02.10.99.999   | Indisponibile  | ROGNI - F1 ABITAZIONE RURALE                    | PG         | CITTA' DI CASTELLO | ROGNI                  | 10/07/1975           | 12/11/2008                                       |                               | TRASFERIMENTO A TITOLO GRATUITO | Valore relazione di stima  | 0,00                                    | 63.510,00                           | 266.085,00  |   | 66.521,25                           | -266.085,00                          | -3.011,25                            | AGENZIA FORESTALE REGIONALE | Relazione di Stima 2017 - Polare Edificatorio |
| 522  | Beni immobili n.a.c.  | 1.2.2.02.09.99.999   | Indisponibile  | S. ZENELO - ABITAZIONE RURALE F1                | PG         | CITTA' DI CASTELLO | CANDEGGO               | 10/07/1975           |  |                               | TRASFERIMENTO A TITOLO GRATUITO | Valore relazione di stima  | 0,00                                    | 25.947,00                           | 26.112,00   |   | 6.528,00                            | -26.112,00                           | 19.419,00                            | AGENZIA FORESTALE REGIONALE | Relazione di Stima 2017 - Polare Edificatorio |
| 1476   | Beni immobili n.a.c.  | 1.2.2.02.09.99.999   | Indisponibile  | SAN ZENO - ABITAZIONE RURALE                    | PG         | CITTA' DI CASTELLO | CANDEGGO               | 10/07/1975           |  |                               | TRASFERIMENTO A TITOLO GRATUITO | Valore relazione di stima  | 0,00                                    | 43.282,00                           | 55.832,00   |   | 13.968,00                           | -55.832,00                           | 29.324,00                            | AGENZIA FORESTALE REGIONALE | Relazione di Stima 2017 - Polare Edificatorio |
| 529  | Beni immobili di valore culturale, storico ed artistico n.a.c.  | 1.2.2.02.10.99.999   | Indisponibile  | S. ANDREA I - F2 CHIESA                         | PG         | CITTA' DI CASTELLO | S. ANDREA              | 28/05/1980           | 01/04/2008                                       |                               | TRASFERIMENTO A TITOLO GRATUITO | Valore relazione di stima  | 0,00                                    | 4.650,00                            | 12.888,72   |   | 3.222,18                            | -12.888,72                           | 1.427,82                             | AGENZIA FORESTALE REGIONALE | Relazione di Stima 2017 - Polare Edificatorio |
| 525  | Beni immobili di valore culturale, storico ed artistico n.a.c.  | 1.2.2.02.10.99.999   | Indisponibile  | S. ANDREA I - F1                                | PG         | CITTA' DI CASTELLO | S. ANDREA              | 28/05/1980           | 01/04/2008                                       |                               | TRASFERIMENTO A TITOLO GRATUITO | Valore relazione di stima  | 0,00                                    | 23.870,00                           | 54.991,87   |   | 13.747,97                           | -54.991,87                           | 10.122,03                            | AGENZIA FORESTALE REGIONALE | Relazione di Stima 2017 - Polare Edificatorio |
| 19   | Beni immobili n.a.c.  | 1.2.2.02.09.99.999   | Indisponibile  | SARNIAELLO - F1 ABITAZIONE RURALE               | PG         | CITTA' DI CASTELLO | SARNIAELLO             | 10/07/1975           |  |                               | TRASFERIMENTO A TITOLO GRATUITO | Valore relazione di stima  | 0,00                                    | 30.450,00                           | 23.961,60   |   | 5.990,40                            | -23.961,60                           | 24.459,60                            | AGENZIA FORESTALE REGIONALE | Relazione di Stima 2017 - Polare Edificatorio |
| 1465   | Beni immobili n.a.c.  | 1.2.2.02.09.99.999   | Indisponibile  | SARNIANO - F1 ABITAZIONE RURALE                 | PG         | CITTA' DI CASTELLO | SARNIANO               | 10/07/1975           |  |                               | TRASFERIMENTO A TITOLO GRATUITO | Valore relazione di stima  | 0,00                                    | 47.850,00                           | 59.673,60   |   | 14.918,40                           | -59.673,60                           | 32.931,60                            | AGENZIA FORESTALE REGIONALE | Relazione di Stima 2017 - Polare Edificatorio |
| 384  | Beni immobili n.a.c.  | 1.2.2.02.09.99.999   | Indisponibile  | SARTINO - F1 ABITAZIONE RURALE                  | PG         | CITTA' DI CASTELLO | SARTINO                | 28/05/1980           |  |                               | TRASFERIMENTO A TITOLO GRATUITO | Valore relazione di stima  | 0,00                                    | 15.225,00                           | 13.921,92   |   | 3.480,48                            | -13.921,92                           | 11.744,52                            | AGENZIA FORESTALE REGIONALE | Relazione di Stima 2017 - Polare Edificatorio |
| 868  | Beni immobili n.a.c.  | 1.2.2.02.09.99.999   | Indisponibile  | SARTINO - F9                                    | PG         | CITTA' DI CASTELLO | SARTINO                | 28/05/1980           |  |                               | TRASFERIMENTO A TITOLO GRATUITO | Valore relazione di stima  | 0,00                                    | 1.740,00                            | 0,00  |   | 0,00                                | 0,00                                 | 1.740,00                             | AGENZIA FORESTALE REGIONALE | Relazione di Stima 2017 - Polare Edificatorio |
| 626  | Beni immobili n.a.c.  | 1.2.2.02.09.99.999   | Indisponibile  | S. MARTINO CANDEGGO - F1 ANNO 1500/1600         | PG         | CITTA' DI CASTELLO | S. MARTINO DI CANDEGGO | 28/05/1980           |  |                               | TRASFERIMENTO A TITOLO GRATUITO | Valore relazione di stima  | 32.200,00                               | 0,00                                | 8.050,00  | 313.178,57                              |                                     | 78.294,64                            | -280.978,57                          | -70.244,64                  | Relazione di Stima anno 2017                  |
| 628  | Beni immobili n.a.c.  | 1.2.2.02.09.99.999   | Indisponibile  | S. MARTINO CANDEGGO - F2 RINNOV. ANNO 1600/1700 | PG         | CITTA' DI CASTELLO | S. MARTINO DI CANDEGGO | 28/05/1980           | 31/12/2008                                       |                               | TRASFERIMENTO A TITOLO GRATUITO | Valore relazione di stima  | 6.840,00                                | 0,00                                | 1.710,00  | 0,00                                    |                                     | 0,00                                 | 6.840,00                             | 1.710,00                    | Relazione di Stima anno 2017                  |
| 2  | Beni immobili di valore culturale, storico ed artistico n.a.c.  | 1.2.2.02.10.99.999   | Indisponibile  | VAL DI MELI - F1 ABITAZIONE RURALE              | PG         | CITTA' DI CASTELLO | VAL DI MELI            | 28/05/1980           |  |                               | TRASFERIMENTO A TITOLO GRATUITO | Valore relazione di stima  | 0,00                                    | 56.940,00                           | 27.571,20   |   | 6.892,80                            | -27.571,20                           | 50.047,20                            | AGENZIA FORESTALE REGIONALE | Relazione di Stima 2017 - Polare Edificatorio |
| 631  | Beni immobili di valore culturale, storico ed artistico n.a.c.  | 1.2.2.02.10.99.999   | Indisponibile  | VAL DI MELI - F2 F3                             | PG         | CITTA' DI CASTELLO | VAL DI MELI            | 28/05/1980           | 07/05/2008                                       |                               | TRASFERIMENTO A TITOLO GRATUITO | Valore relazione di stima  | 0,00                                    | 4.680,00                            | 0,00  |   | 0,00                                | 0,00                                 | 4.680,00                             | AGENZIA FORESTALE REGIONALE | Relazione di Stima 2017 - Polare Edificatorio |
| 630  | Beni immobili di valore culturale, storico ed artistico n.a.c.  | 1.2.2.02.10.99.999   | Indisponibile  | VAL DI MELI - F2 F3                             | PG         | CITTA' DI CASTELLO | VAL DI MELI            | 28/05/1980           | 07/05/2008                                       |                               | TRASFERIMENTO A TITOLO GRATUITO | Valore relazione di stima  | 0,00                                    | 28.080,00                           | 61.056,00   |   | 15.264,00                           | -61.056,00                           | 12.816,00                            | AGENZIA FORESTALE REGIONALE | Relazione di Stima 2017 - Polare Edificatorio |
| 1  | Beni immobili di valore culturale, storico ed artistico n.a.c.  | 1.2.2.02.10.99.999   | Indisponibile  | VAL MAGGIORE - F1 ABITAZIONE RURALE             | PG         | CITTA' DI CASTELLO | Località Fricciano     | 10/07/1975           | 05/09/2008                                       |                               | TRASFERIMENTO A TITOLO GRATUITO | Valore relazione di stima  | 0,00                                    | 7.881,00                            | 102.163,75  |   | 25.540,94                           | -102.163,75                          | -17.659,94                           | AGENZIA FORESTALE REGIONALE | Relazione di Stima 2017 - Polare Edificatorio |
| 4  | Beni immobili di valore culturale, storico ed artistico n.a.c.  | 1.2.2.02.10.99.999   | Indisponibile  | VALCHERACCIA - F1 ABITAZIONE RURALE             | PG         | CITTA' DI CASTELLO | VALCHERACCIA           | 10/07/1975           | 01/04/2008                                       |                               | TRASFERIMENTO A TITOLO GRATUITO | Valore relazione di stima  | 0,00                                    | 24.360,00                           | 16.819,20   |   | 4.204,80                            | -16.819,20                           | 20.155,20                            | AGENZIA FORESTALE REGIONALE | Relazione di Stima 2017 - Polare Edificatorio |
| 951  | Beni immobili n.a.c.  | 1.2.2.02.09.99.999   | Indisponibile  | VELI - F1 ABITAZIONE RURALE                     | PG         | CITTA' DI CASTELLO | VELCI                  | 10/07/1975           |  |                               | TRASFERIMENTO A TITOLO GRATUITO | Valore relazione di stima  | 0,00                                    | 35.991,00                           | 27.014,40   |   | 6.753,60                            | -27.014,40                           | 29.237,40                            | AGENZIA FORESTALE REGIONALE | Relazione di Stima 2017 - Polare Edificatorio |
| 878  | Beni immobili di valore culturale, storico ed artistico n.a.c.  | 1.2.2.02.10.99.999   | Indisponibile  | VIGNOLE - F1 ABITAZIONE RURALE                  | PG         | CITTA' DI CASTELLO | VIGNOLE                | 10/07/1975           | 25/01/2008                                       |                               | TRASFERIMENTO A TITOLO GRATUITO | Valore relazione di stima  | 0,00                                    | 23.400,00                           | 109.554,12  |   | 27.388,53                           | -109.554,12                          | -3.866,53                            | AGENZIA FORESTALE REGIONALE | Relazione di Stima 2017 - Polare Edificatorio |
| 429  | Beni immobili di valore culturale, storico ed artistico n.a.c.  | 1.2.2.02.10.99.999   | Indisponibile  | VIGNOLE - F2 RICOVERO ANIMU                     | PG         | CITTA' DI CASTELLO | VIGNOLE                | 10/07/1975           | 25/01/2008                                       |                               | TRASFERIMENTO A TITOLO GRATUITO | Valore relazione di stima  | 0,00                                    | 13.500,00                           | 32.866,24   |   | 8.216,56                            | -32.866,24                           | 5.283,44                             | AGENZIA FORESTALE REGIONALE | Relazione di Stima 2017 - Polare Edificatorio |
| 768  | Beni immobili n.a.c.  | 1.2.2.02.09.99.999   | Indisponibile  | VITARELLO - ABITAZIONE RURALE (RUDERE)          | PG         | CITTA' DI CASTELLO | CANDEGGO               | 10/07/1975           |  |                               | TRASFERIMENTO A TITOLO GRATUITO | Valore relazione di stima  | 0,00                                    | 32.640,00                           | 45.612,00   |   | 11.403,00                           | -45.612,00                           | 21.237,00                            | AGENZIA FORESTALE REGIONALE | Relazione di Stima 2017 - Polare Edificatorio |
| 526  | Beni immobili n.a.c.  | 1.2.2.02.09.99.999   | Indisponibile  | VOLPARA - F1 ABITAZIONE RURALE                  | PG         | CITTA' DI CASTELLO | VOLPARA                | 10/07/1975           |  |                               | TRASFERIMENTO A TITOLO GRATUITO | Valore relazione di stima  | 0,00                                    | 32.370,00                           | 29.498,88   |   | 7.374,72                            | -29.498,88                           | 24.995,28                            | AGENZIA FORESTALE REGIONALE | Relazione di Stima 2017 - Polare Edificatorio |
| 430  | Beni immobili n.a.c.  | 1.2.2.02.09.99.999   | Indisponibile  | PIO. PANI DI MEANA - F1 ABITAZIONE RURALE       | TR         | FICULLE            | PIANI DI MEANA         | 10/07/1975           |  |                               | TRASFERIMENTO A TITOLO GRATUITO | Valore relazione di stima  | 0,00                                    | 25.500,00                           | 41.616,00   |   | 10.404,00                           | -41.616,00                           | 15.096,00                            | AGENZIA FORESTALE REGIONALE | Relazione di Stima 2017 - Polare Edificatorio |
| 1456   | Beni immobili n.a.c.  | 1.2.2.02.09.99.999   | Indisponibile  | PIO. PANI DI MEANA - F2 RUDERE                  | TR         | FICULLE            | PIANI DI MEANA         | 10/07/1975           |  |                               | TRASFERIMENTO A TITOLO GRATUITO | Valore relazione di stima  | 0,00                                    | 5.100,00                            | 7.893,00  |   | 1.950,75                            | -7.893,00                            | 3.149,25                             | AGENZIA FORESTALE REGIONALE | Relazione di Stima 2017 - Polare Edificatorio |
| 464  | Fabbricati ad uso commerciale e istituzionale   | 1.2.2.02.09.02.001   | Indisponibile  | VIVAO GUALDO TADINO - F2 AREA ATTIVITA' Z       | PG         | GUALDO TADINO      | SAN LAZZARO            | 15/05/1980           |  |                               | TRASFERIMENTO A TITOLO GRATUITO | Valore catastale   | 11.660,54                               | 0,00                                | 2.915,14  | 10.234,72                               |                                     | 2.558,68                             | -1.425,82                            | 356,46                      | Relazione di Stima 2017 - Polare Edificatorio |
| 790  | Beni immobili n.a.c.  | 1.2.2.02.09.99.999   | Indisponibile  | CAIMARI - F1 ABITAZIONE RURALE                  | PG         | GUBBIO             | CAIMARI                | 10/07/1975           |  |                               | TRASFERIMENTO A TITOLO GRATUITO | Valore relazione di stima  | 0,00                                    | 50.880,00                           | 57.408,23   |   | 14.352,06                           | -57.408,23                           | 36.527,94                            | AGENZIA FORESTALE REGIONALE | Relazione di Stima 2017 - Polare Edificatorio |
| 65   | Beni immobili n.a.c.  | 1.2.2.02.09.99.999   | Indisponibile  | CAIMARI - F2 ABITAZIONE RURALE                  | PG         | GUBBIO             | CAIMARI                | 10/07/1975           |  |                               | TRASFERIMENTO A TITOLO GRATUITO | Valore relazione di stima  | 0,00                                    | 56.400,00                           | 52.618,29   |   | 13.154,57                           | -52.618,29                           | 43.246,43                            | AGENZIA FORESTALE REGIONALE | Relazione di Stima 2017 - Polare Edificatorio |

**PATRIMONIO IMMOBILIARE REGIONE UMBRIA  
Fabbricati al 31/12/2017 - Nuove valutazioni**

Sviluppumbria S.p.A.

| Codice identificativo beni (Cof. Beni) (Codice Fabbricato da Sistema) | Classificazione secondo il piano dei conti dello Stato Patrimoniale in base al D.lgs.118/2011 (Descrizione) | Classificazione secondo il piano dei conti dello Stato Patrimoniale in base al D.lgs.118/2011 (Codice) | Classificazione ai sensi del codice civile (denominazione disponibile, indisponibile) | Denominazione                      | Provincia | Comune  | Indirizzo             | Data di acquisizione | Data Descrizio di Vincolo ai sensi del D.lgs 4/204 | Data fine lavori straordinari | Modalità di acquisizione        | Critico di valutazione secondo i principi del D.lgs 118/2011 al 31/12/2017 (euro) | Costi straordinari al 31/12/2017 (euro) | Valore terreno al 31/12/2017 (euro) | Valore dell'immobile secondo i principi del D.lgs 118/2011 al 31/12/2017 (euro) | Costi straordinari al 31/12/2016 (euro) | Valore terreno al 31/12/2016 (euro) | Differenza +/- tra il 2017 e il 2016 | Differenza +/- tra il 2017 e il 2016 | Ente Gestore                | Note   |
|---|---|--|---|------------------------------------|-----------|---------|-----------------------|----------------------|--|-------------------------------|---------------------------------|---|---|-------------------------------------|---|---|-------------------------------------|--------------------------------------|--------------------------------------|-----------------------------|--|
| 791   | Beni immobili n.a.c.  | 1.2.2.02.09.99.999   | Indisponibile   | CALMARI - F3 JACAZZANO             | PG        | GUBBIO  | CAIMIARI              | 10/07/1975           |  |                               | TRASFERIMENTO A TITOLO GRATUITO | Valore relazione di stima   | 0,00                                    | 4.830,00                            | 5.837,60  | 0,00                                    | 1.409,40                            | -5.837,60                            | 3.420,60                             | AGENZIA FORESTALE REGIONALE | Relazione di Stima 2017 - Polvere Edificatorio           |
| 213   | Beni immobili di valore culturale, storico ed artistico n.a.c.  | 1.2.2.02.10.99.999   | Indisponibile   | CAVALIA                            | PG        | GUBBIO  | S.BENEDETTO VECCHIO   | 10/07/1975           | 23/09/2014   |                               | TRASFERIMENTO A TITOLO GRATUITO | Valore relazione di stima   | 0,00                                    | 18.972,00                           | 20.656,00   | 0,00                                    | 5.164,00                            | -20.656,00                           | 13.808,00                            | AGENZIA FORESTALE REGIONALE | Relazione di Stima 2017 - Polvere Edificatorio           |
| 344   | Beni immobili n.a.c.  | 1.2.2.02.09.99.999   | Indisponibile   | CASA NOVA UMBRA                    | PG        | GUBBIO  | S.BENEDETTO VECCHIO   | 10/07/1975           |  |                               | TRASFERIMENTO A TITOLO GRATUITO | Valore relazione di stima   | 0,00                                    | 13.776,00                           | 7.260,00  | 0,00                                    | 1.815,00                            | -7.260,00                            | 11.961,00                            | AGENZIA FORESTALE REGIONALE | Relazione di Stima 2017 - Polvere Edificatorio           |
| 236   | Beni immobili n.a.c.  | 1.2.2.02.09.99.999   | Indisponibile   | CERQUETO                           | PG        | GUBBIO  | S.BENEDETTO VECCHIO   | 10/07/1975           |  |                               | TRASFERIMENTO A TITOLO GRATUITO | Valore relazione di stima   | 0,00                                    | 26.350,00                           | 24.204,00   | 0,00                                    | 6.051,00                            | -24.204,00                           | 20.299,00                            | AGENZIA FORESTALE REGIONALE | Relazione di Stima 2017 - Polvere Edificatorio           |
| 59  | Beni immobili n.a.c.  | 1.2.2.02.09.99.999   | Indisponibile   | LA COSTANZA                        | PG        | GUBBIO  | S.BENEDETTO VECCHIO   | 10/07/1975           |  |                               | TRASFERIMENTO A TITOLO GRATUITO | Valore relazione di stima   | 0,00                                    | 45.936,00                           | 58.292,00   | 0,00                                    | 14.573,00                           | -58.292,00                           | 31.123,00                            | AGENZIA FORESTALE REGIONALE | Relazione di Stima 2017 - Polvere Edificatorio           |
| 341   | Beni immobili di valore culturale, storico ed artistico n.a.c.  | 1.2.2.02.10.99.999   | Indisponibile   | PALAZZO ESSE                       | PG        | GUBBIO  | S.BENEDETTO VECCHIO   | 28/05/1980           | 23/09/2014   |                               | TRASFERIMENTO A TITOLO GRATUITO | Valore relazione di stima   | 0,00                                    | 29.640,00                           | 36.560,00   | 0,00                                    | 9.140,00                            | -36.560,00                           | 20.500,00                            | AGENZIA FORESTALE REGIONALE | Relazione di Stima 2017 - Polvere Edificatorio           |
| 52  | Beni immobili di valore culturale, storico ed artistico n.a.c.  | 1.2.2.02.10.99.999   | Indisponibile   | SALA - F1 ABRUZZONE RIVALE         | PG        | GUBBIO  | S.BENEDETTO VECCHIO   | 10/07/1975           | 19/05/2010   |                               | TRASFERIMENTO A TITOLO GRATUITO | Valore relazione di stima   | 0,00                                    | 64.872,00                           | 104.976,00  | 0,00                                    | 26.244,00                           | -104.976,00                          | 38.628,00                            | AGENZIA FORESTALE REGIONALE | Relazione di Stima 2017 - Polvere Edificatorio           |
| 358   | Beni immobili di valore culturale, storico ed artistico n.a.c.  | 1.2.2.02.10.99.999   | Indisponibile   | SALA - F1 ABRUZZONE RIVALE         | PG        | GUBBIO  | S.BENEDETTO VECCHIO   | 10/07/1975           | 19/05/2010   |                               | TRASFERIMENTO A TITOLO GRATUITO | Valore relazione di stima   | 0,00                                    | 12.444,00                           | 20.120,00   | 0,00                                    | 5.030,00                            | -20.120,00                           | 7.141,00                             | AGENZIA FORESTALE REGIONALE | Relazione di Stima 2017 - Polvere Edificatorio           |
| 359   | Beni immobili di valore culturale, storico ed artistico n.a.c.  | 1.2.2.02.10.99.999   | Indisponibile   | SALA - F3 ANNESSO DEMORBITO        | PG        | GUBBIO  | S.BENEDETTO VECCHIO   | 10/07/1975           | 19/05/2010   |                               | TRASFERIMENTO A TITOLO GRATUITO | Valore relazione di stima   | 0,00                                    | 6.426,00                            | 7.654,40  | 0,00                                    | 1.913,60                            | -7.654,40                            | 4.512,40                             | AGENZIA FORESTALE REGIONALE | Relazione di Stima 2017 - Polvere Edificatorio           |
| 360   | Beni immobili di valore culturale, storico ed artistico n.a.c.  | 1.2.2.02.10.99.999   | Indisponibile   | SALA - F4 ANNESSO                  | PG        | GUBBIO  | S.BENEDETTO VECCHIO   | 10/07/1975           | 19/05/2010   |                               | TRASFERIMENTO A TITOLO GRATUITO | Valore relazione di stima   | 0,00                                    | 19.125,00                           | 27.337,60   | 0,00                                    | 6.834,40                            | -27.337,60                           | 12.290,60                            | AGENZIA FORESTALE REGIONALE | Relazione di Stima 2017 - Polvere Edificatorio           |
| 377   | Beni immobili n.a.c.  | 1.2.2.02.09.99.999   | Indisponibile   | UMBRA - F1                         | PG        | GUBBIO  | S.BENEDETTO VECCHIO   | 10/07/1975           |  |                               | TRASFERIMENTO A TITOLO GRATUITO | Valore relazione di stima   | 0,00                                    | 21.672,00                           | 14.144,00   | 0,00                                    | 3.536,00                            | -14.144,00                           | 18.136,00                            | AGENZIA FORESTALE REGIONALE | Relazione di Stima 2017 - Polvere Edificatorio           |
| 72  | Beni immobili n.a.c.  | 1.2.2.02.09.99.999   | Indisponibile   | UMBRA - F2                         | PG        | GUBBIO  | S.BENEDETTO VECCHIO   | 10/07/1975           |  |                               | TRASFERIMENTO A TITOLO GRATUITO | Valore relazione di stima   | 0,00                                    | 6.552,00                            | 3.416,00  | 0,00                                    | 854,00                              | -3.416,00                            | 5.698,00                             | AGENZIA FORESTALE REGIONALE | Relazione di Stima 2017 - Polvere Edificatorio           |
| 379   | Beni immobili n.a.c.  | 1.2.2.02.09.99.999   | Indisponibile   | UMBRA - F3                         | PG        | GUBBIO  | S.BENEDETTO VECCHIO   | 10/07/1975           |  |                               | TRASFERIMENTO A TITOLO GRATUITO | Valore relazione di stima   | 0,00                                    | 8.876,00                            | 6.028,00  | 0,00                                    | 1.507,00                            | -6.028,00                            | 7.369,00                             | AGENZIA FORESTALE REGIONALE | Relazione di Stima 2017 - Polvere Edificatorio           |
| 71  | Beni immobili n.a.c.  | 1.2.2.02.09.99.999   | Indisponibile   | VAL COGNIA - F1 ABRUZZONE RIVALE   | PG        | GUBBIO  | S.BENEDETTO VECCHIO   | 10/07/1975           |  |                               | TRASFERIMENTO A TITOLO GRATUITO | Valore relazione di stima   | 0,00                                    | 24.273,00                           | 24.628,00   | 0,00                                    | 6.132,00                            | -24.628,00                           | 18.141,00                            | AGENZIA FORESTALE REGIONALE | Relazione di Stima 2017 - Polvere Edificatorio           |
| 288   | Beni immobili n.a.c.  | 1.2.2.02.09.99.999   | Indisponibile   | VAL COGNIA - F2 FABBRICATO RIVALE  | PG        | GUBBIO  | S.BENEDETTO VECCHIO   | 10/07/1975           |  |                               | TRASFERIMENTO A TITOLO GRATUITO | Valore relazione di stima   | 0,00                                    | 4.464,00                            | 4.904,00  | 0,00                                    | 1.226,00                            | -4.904,00                            | 3.238,00                             | AGENZIA FORESTALE REGIONALE | Relazione di Stima 2017 - Polvere Edificatorio           |
| 279   | Fabbricati ad uso abitativo di valore culturale, storico ed artistico                                       | 1.2.2.02.10.01.001   | Indisponibile   | QUARRARA                           | PG        | MONTONE | CALDARARA             | 10/07/1975           | 10/11/2015   |                               | TRASFERIMENTO A TITOLO GRATUITO | Valore catastale  | 0,00                                    | 34.440,00                           | 47.199,94   | 0,00                                    | 11.799,98                           | -47.199,94                           | 22.640,02                            | AGENZIA FORESTALE REGIONALE | Relazione di Stima 2017 - Polvere Edificatorio           |
| 53  | Fabbricati ad uso abitativo di valore culturale, storico ed artistico                                       | 1.2.2.02.10.01.001   | Indisponibile   | COLOMBARA - F1                     | PG        | MONTONE | COLOMBARA             | 10/07/1975           | 10/11/2015   |                               | TRASFERIMENTO A TITOLO GRATUITO | Valore relazione di stima   | 0,00                                    | 49.876,00                           | 61.950,34   | 0,00                                    | 15.487,58                           | -61.950,34                           | 34.388,42                            | AGENZIA FORESTALE REGIONALE | Relazione di Stima 2017 - Polvere Edificatorio           |
| 58  | Beni immobili n.a.c.  | 1.2.2.02.09.99.999   | Indisponibile   | GAIVANELLO - F1                    | PG        | MONTONE | GAIVANELLO            | 10/07/1975           |  |                               | TRASFERIMENTO A TITOLO GRATUITO | Valore relazione di stima   | 0,00                                    | 53.165,00                           | 56.448,00   | 0,00                                    | 14.112,00                           | -56.448,00                           | 39.053,00                            | AGENZIA FORESTALE REGIONALE | Relazione di Stima 2017 - Polvere Edificatorio           |
| 51  | Beni immobili n.a.c.  | 1.2.2.02.09.99.999   | Indisponibile   | GAIVANELLO - F2/RIVALE             | PG        | MONTONE | GAIVANELLO            | 10/07/1975           |  |                               | TRASFERIMENTO A TITOLO GRATUITO | Valore relazione di stima   | 0,00                                    | 21.390,00                           | 8.655,36  | 0,00                                    | 2.163,84                            | -8.655,36                            | 19.226,16                            | AGENZIA FORESTALE REGIONALE | Relazione di Stima 2017 - Polvere Edificatorio           |
| 57  | Beni immobili n.a.c.  | 1.2.2.02.09.99.999   | Indisponibile   | GAIANO                             | PG        | MONTONE | GAIANO                | 10/07/1975           |  |                               | TRASFERIMENTO A TITOLO GRATUITO | Valore relazione di stima   | 0,00                                    | 85.100,00                           | 138.823,10  | 0,00                                    | 34.705,78                           | -138.823,10                          | 50.394,22                            | AGENZIA FORESTALE REGIONALE | Relazione di Stima 2017 - Polvere Edificatorio           |
| 840   | Beni immobili di valore culturale, storico ed artistico n.a.c.  | 1.2.2.02.10.99.999   | Indisponibile   | IL BAGNO - F1                      | PG        | MONTONE | IL BAGNO              | 10/07/1975           | 10/02/2016   |                               | TRASFERIMENTO A TITOLO GRATUITO | Valore catastale  | 0,00                                    | 54.908,00                           | 56.120,06   | 0,00                                    | 14.030,02                           | -56.120,06                           | 40.877,98                            | AGENZIA FORESTALE REGIONALE | Relazione di Stima 2017 - Polvere Edificatorio           |
| 56  | Beni immobili di valore culturale, storico ed artistico n.a.c.  | 1.2.2.02.10.99.999   | Indisponibile   | IL BAGNO - F2                      | PG        | MONTONE | IL BAGNO              | 10/07/1975           | 10/02/2016   |                               | TRASFERIMENTO A TITOLO GRATUITO | Valore catastale  | 0,00                                    | 19.795,00                           | 26.724,10   | 0,00                                    | 6.681,02                            | -26.724,10                           | 13.113,98                            | AGENZIA FORESTALE REGIONALE | Relazione di Stima 2017 - Polvere Edificatorio           |
| 956   | Beni immobili n.a.c.  | 1.2.2.02.09.99.999   | Indisponibile   | LOCO - F1                          | PG        | MONTONE | LOCO                  | 10/07/1975           |  |                               | TRASFERIMENTO A TITOLO GRATUITO | Valore relazione di stima   | 0,00                                    | 26.640,00                           | 45.092,16   | 0,00                                    | 11.273,04                           | -45.092,16                           | 15.366,96                            | AGENZIA FORESTALE REGIONALE | Relazione di Stima 2017 - Polvere Edificatorio           |
| 787   | Beni immobili n.a.c.  | 1.2.2.02.09.99.999   | Indisponibile   | MOLINACCO                          | PG        | MONTONE | MOLINACCO             | 10/07/1975           |  |                               | TRASFERIMENTO A TITOLO GRATUITO | Valore relazione di stima   | 0,00                                    | 32.500,00                           | 21.043,20   | 0,00                                    | 5.260,80                            | -21.043,20                           | 27.239,20                            | AGENZIA FORESTALE REGIONALE | Relazione di Stima 2017 - Polvere Edificatorio           |
| 55  | Beni immobili n.a.c.  | 1.2.2.02.09.99.999   | Indisponibile   | MURCIANGIANGI                      | PG        | MONTONE | MURCIANGIANGI         | 10/07/1975           |  |                               | TRASFERIMENTO A TITOLO GRATUITO | Valore relazione di stima   | 0,00                                    | 56.055,00                           | 53.754,62   | 0,00                                    | 13.438,66                           | -53.754,62                           | 42.616,34                            | AGENZIA FORESTALE REGIONALE | Relazione di Stima 2017 - Polvere Edificatorio           |
| 786   | Beni immobili n.a.c.  | 1.2.2.02.09.99.999   | Indisponibile   | PICCIATI - F1 - F2                 | PG        | MONTONE | PICCIATI              | 10/07/1975           |  |                               | TRASFERIMENTO A TITOLO GRATUITO | Valore relazione di stima   | 0,00                                    | 88.425,00                           | 126.712,32  | 0,00                                    | 31.678,08                           | -126.712,32                          | 56.746,92                            | AGENZIA FORESTALE REGIONALE | Relazione di Stima 2017 - Polvere Edificatorio           |
| 405   | Beni immobili n.a.c.  | 1.2.2.02.09.99.999   | Disponibile   | CASA TORRE - F1 - ABRUZZONE RIVALE | PG        | MONTONE | CASA TORRE            | 28/05/1980           |  |                               | TRASFERIMENTO A TITOLO GRATUITO | Valore perizia di stima   | 63.100,80                               | 126,00                              | 47.880,00   | 0,00                                    | 11.970,00                           | 15.220,80                            | -11.844,00                           | AGENZIA FORESTALE REGIONALE | Stima con presa d'atto DGR n. 870 del 29/05/2016         |
| 2000  | Beni immobili n.a.c.  | 1.2.2.02.09.99.999   | Disponibile   | CASA TORRE - F1 - ANNESSO RIVALE   | PG        | MONTONE | TORRE                 | 28/05/1980           |  |                               | TRASFERIMENTO A TITOLO GRATUITO | Valore perizia di stima   | 22.500,00                               | 0,00                                | 13.660,00   | 0,00                                    | 3.420,00                            | 8.820,00                             | -3.420,00                            | AGENZIA FORESTALE REGIONALE | Stima con presa d'atto DGR n. 870 del 29/05/2016         |
| 92  | Fabbricati ad uso commerciale e istituzionale   | 1.2.2.02.09.02.001   | Indisponibile   | SAN BARTOLOMEO                     | PG        | MONTONE | SANTA MARIA DI LONANO | 28/05/1980           |  |                               | TRASFERIMENTO A TITOLO GRATUITO | Valore catastale  | 6.801,98                                | 1.700,50                            | 11.672,00   | 0,00                                    | 2.918,00                            | -4.870,02                            | -1.217,50                            | AGENZIA FORESTALE REGIONALE | Aggiornamento valutazione con valore catastale anno 2017 |

**PATRIMONIO IMMOBILIARE REGIONE UMBRIA**  
**Fabbricati al 31/12/2017 - Nuove valutazioni**

Sviluppumbria S.p.A.

| Codice identificativo beni/bene/N (Codice Fabbricato da Sistema) | Classificazione secondo il piano dei conti dello Stato Patrimoniale in base al D.lgs.118/2011 (Descrizione) | Classificazione secondo il piano dei conti dello Stato Patrimoniale in base al D.lgs.118/2011 (Codice) | Classificazione ai sensi del codice civile (demaniale, disponibile, indisponibile) | Denominazione   | Provincia | Comune                   | Indirizzo                              | Data di acquisizione | Data Decreto di Vincolo ai sensi del D.lgs 42/04 | Data fine lavori straordinari | Modalità di acquisizione        | Criterio di valutazione secondo principi del D.lgs 118/2011 al 31/12/2017 (euro) | Costi straordinari al 31/12/2017 (euro) | Valore terreno al 31/12/2017 (euro) | Valore dell'immobile secondo principi del D.lgs 118/2011 al 31/12/2017 (euro) | Costi straordinari al 31/12/2016 (euro) | Valore terreno al 31/12/2016 (euro) | Differenza +/- tra il 2017 e il 2016 | Differenza +/- tra il 2017 e il 2016 | AGENZIA FORESTALE REGIONALE | ENR Gestore                                    | Note   |
|--|---|--|--|---|-----------|--------------------------|--|----------------------|--|-------------------------------|---------------------------------|--|---|-------------------------------------|---|---|-------------------------------------|--------------------------------------|--------------------------------------|-----------------------------|--|--|
| 401  | Beni immobili n.a.c.  | 1.2.2.02.09.99.999   | Indisponibile  | S. TOMASO - FT. ABBAZIAZIONE RUDERE                       | PG        | NOCERA UMBRA             | S. Maria di Lignano                    | 28/05/1980           |  |                               | TRASFERIMENTO A TITOLO GRATUITO | Valore relazione di stima  | 0,00                                    | 28.800,00                           | 9.148,80  | 0,00                                    | 2.287,20                            | -9.148,80                            | 26.512,80                            | AGENZIA FORESTALE REGIONALE | Enr Gestore                                    | Relazione di Stima 2017 - Polvere Edificatorio   |
| 403  | Beni immobili n.a.c.  | 1.2.2.02.09.99.999   | Indisponibile  | S. TOMASO - FT. ANNESSO RUDERE                            | PG        | NOCERA UMBRA             | S. Maria di Lignano                    | 28/05/1980           |  |                               | TRASFERIMENTO A TITOLO GRATUITO | Valore relazione di stima  | 0,00                                    | 6.816,00                            | 41.864,00   | 0,00                                    | 10.466,00                           | -41.864,00                           | -3.650,00                            | AGENZIA FORESTALE REGIONALE | Enr Gestore                                    | Relazione di Stima 2017 - Polvere Edificatorio   |
| 402  | Beni immobili n.a.c.  | 1.2.2.02.09.99.999   | Indisponibile  | S. TOMASO - FT. ANNESSO RUDERE                            | PG        | NOCERA UMBRA             | S. Maria di Lignano                    | 28/05/1980           |  |                               | TRASFERIMENTO A TITOLO GRATUITO | Valore relazione di stima  | 0,00                                    | 4.320,00                            | 11.644,00   | 0,00                                    | 2.911,00                            | -11.644,00                           | 1.409,00                             | AGENZIA FORESTALE REGIONALE | Enr Gestore                                    | Relazione di Stima 2017 - Polvere Edificatorio   |
| 1466   | Fabbricati rurali   | 1.2.2.02.09.05.001   | Indisponibile  | S. TOMASO - FT. RUDERE                                    | PG        | NOCERA UMBRA             | S. Maria di Lignano                    | 28/05/1980           |  |                               | TRASFERIMENTO A TITOLO GRATUITO | Valore relazione di stima  | 0,00                                    | 0,00                                | 1.663,20  | 0,00                                    | 415,80                              | -1.663,20                            | -415,80                              | AGENZIA FORESTALE REGIONALE | Enr Gestore                                    | Particella pontata al catasto terreni dal 2017   |
| 2065   | Altri Beni Immobili Demaniali   | 1.2.2.01.02.01.001   | Demaniale  | CASA CANTONIERA DI BAGNO DI ORVIETO SR. FT. RM. 45 - 1.00 | TR        | ORVIETO                  | BAGNO DI ORVIETO                       | 13/11/2009           |  |                               | TRASFERIMENTO A TITOLO GRATUITO | Valore relazione di stima  | 162.630,00                              | 54.288,00                           | 80.291,20   | 0,00                                    | 20.072,80                           | 82.338,80                            | 34.215,20                            | AGENZIA FORESTALE REGIONALE | Enr Gestore                                    | Relazione di Stima 2017 - Polvere Edificatorio   |
| 60   | Beni immobili di valore culturale, storico ed artistico n.a.c.  | 1.2.2.02.10.99.999   | Indisponibile  | L'AUOLA - FT. ABBAZIAZIONE RURALE                         | TR        | ORVIETO                  | PRODO                                  | 10/07/1975           | 19/12/2006                                       |                               | TRASFERIMENTO A TITOLO GRATUITO | Valore relazione di stima  | 0,00                                    | 33.700,00                           | 0,00  | 0,00                                    | 0,00                                | 33.700,00                            | AGENZIA FORESTALE REGIONALE          | Enr Gestore                 | Relazione di Stima 2017 - Polvere Edificatorio |  |
| 520  | Fabbricati rurali   | 1.2.2.02.09.05.001   | Indisponibile  | L'AUOLA - FT. ANNESSO (RUDERE)                            | TR        | ORVIETO                  | L'AUOLA                                | 10/07/1975           |  |                               | TRASFERIMENTO A TITOLO GRATUITO | Valore relazione di stima  | 0,00                                    | 7.000,00                            | 82.480,74   | 0,00                                    | 20.620,19                           | -82.480,74                           | -13.620,19                           | AGENZIA FORESTALE REGIONALE | Enr Gestore                                    | Relazione di Stima 2017 - Polvere Edificatorio   |
| 433  | Beni immobili n.a.c.  | 1.2.2.02.09.99.999   | Indisponibile  | PINI DELLA CASA   | TR        | ORVIETO                  | PINI DELLA CASA                        | 10/07/1975           |  |                               | TRASFERIMENTO A TITOLO GRATUITO | Valore relazione di stima  | 0,00                                    | 55.000,00                           | 124.292,80  | 0,00                                    | 31.073,20                           | -124.292,80                          | 23.928,80                            | AGENZIA FORESTALE REGIONALE | Enr Gestore                                    | Relazione di Stima 2017 - Polvere Edificatorio   |
| 61   | Beni immobili n.a.c.  | 1.2.2.02.09.99.999   | Indisponibile  | POD. ACQUASANTA - ABBAZIAZIONE RURALE                     | TR        | ORVIETO                  | ACQUASANTA                             | 10/07/1975           |  |                               | TRASFERIMENTO A TITOLO GRATUITO | Valore relazione di stima  | 0,00                                    | 29.000,00                           | 51.474,83   | 0,00                                    | 12.868,71                           | -51.474,83                           | 16.131,29                            | AGENZIA FORESTALE REGIONALE | Enr Gestore                                    | Relazione di Stima 2017 - Polvere Edificatorio   |
| 914  | Beni immobili n.a.c.  | 1.2.2.02.09.99.999   | Indisponibile  | QUERCIA TORTA - ABBAZIAZIONE RURALE                       | TR        | ORVIETO                  | QUERCIA TORTA                          | 10/07/1975           |  |                               | TRASFERIMENTO A TITOLO GRATUITO | Valore relazione di stima  | 0,00                                    | 35.000,00                           | 67.456,94   | 0,00                                    | 16.864,23                           | -67.456,94                           | 18.135,77                            | AGENZIA FORESTALE REGIONALE | Enr Gestore                                    | Relazione di Stima 2017 - Polvere Edificatorio   |
| 886  | Beni immobili n.a.c.  | 1.2.2.02.09.99.999   | Indisponibile  | POROSSO - FT. RUDERE                                      | TR        | PARRANO                  | POROSSO                                | 28/05/1980           |  |                               | TRASFERIMENTO A TITOLO GRATUITO | Valore relazione di stima  | 0,00                                    | 54.600,00                           | 117.850,58  | 0,00                                    | 29.482,65                           | -117.850,58                          | 25.137,35                            | AGENZIA FORESTALE REGIONALE | Enr Gestore                                    | Relazione di Stima 2017 - Polvere Edificatorio   |
| 450  | Beni immobili n.a.c.  | 1.2.2.02.09.99.999   | Indisponibile  | POROSSO - FT. ANNESSO RUDERE                              | TR        | PARRANO                  | POROSSO                                | 28/05/1980           |  |                               | TRASFERIMENTO A TITOLO GRATUITO | Valore relazione di stima  | 0,00                                    | 3.700,00                            | 6.347,60  | 0,00                                    | 1.586,90                            | -6.347,60                            | 2.113,10                             | AGENZIA FORESTALE REGIONALE | Enr Gestore                                    | Relazione di Stima 2017 - Polvere Edificatorio   |
| 2325   | Altri Beni Immobili Demaniali   | 1.2.2.01.02.01.001   | Demaniale  | PORTO LACUALE - PASSIGNANO SUL TRASIMENO                  | PG        | PASSIGNANO SUL TRASIMENO | PORTO LACUALE PASSIGNANO SUL TRASIMENO | 15/03/1985           |  |                               | TRASFERIMENTO A TITOLO GRATUITO | Valore relazione di stima  | 0,00                                    | 0,00                                | 0,00  | 0,00                                    | 0,00                                | 0,00                                 | 0,00                                 | PROVINCIA                   | Enr Gestore                                    | Il valore degli investimenti effettuati dalla Provincia sulla infrastruttura regionale, incidenti all'interno della zona portuale n. 1 (casaroli, porosso, porosa, porosa, porosa, porosa) sono oggetto di un contratto n. 324/2014. |
| 30   | Beni immobili n.a.c.  | 1.2.2.02.09.99.999   | Indisponibile  | BARBIANO  | PG        | PIETRALUNGA              | BARBIANO                               | 10/07/1975           |  |                               | TRASFERIMENTO A TITOLO GRATUITO | Valore relazione di stima  | 0,00                                    | 46.794,00                           | 32.037,12   | 0,00                                    | 8.009,28                            | -32.037,12                           | 38.784,72                            | AGENZIA FORESTALE REGIONALE | Enr Gestore                                    | Relazione di Stima 2017 - Polvere Edificatorio   |
| 33   | Beni immobili n.a.c.  | 1.2.2.02.09.99.999   | Indisponibile  | BELVEDERE SPESSE  | PG        | PIETRALUNGA              | BELVEDERE SPESSE                       | 10/07/1975           |  |                               | TRASFERIMENTO A TITOLO GRATUITO | Valore relazione di stima  | 0,00                                    | 45.172,00                           | 72.024,00   | 0,00                                    | 18.006,00                           | -72.024,00                           | 27.166,00                            | AGENZIA FORESTALE REGIONALE | Enr Gestore                                    | Relazione di Stima 2017 - Polvere Edificatorio   |
| 337  | Beni immobili n.a.c.  | 1.2.2.02.09.99.999   | Indisponibile  | BOSCO - FT.   | PG        | PIETRALUNGA              | BOSCO                                  | 28/05/1980           |  |                               | TRASFERIMENTO A TITOLO GRATUITO | Valore relazione di stima  | 0,00                                    | 39.382,00                           | 33.068,74   | 0,00                                    | 8.267,18                            | -33.068,74                           | 31.114,82                            | AGENZIA FORESTALE REGIONALE | Enr Gestore                                    | Relazione di Stima 2017 - Polvere Edificatorio   |
| 34   | Beni immobili n.a.c.  | 1.2.2.02.09.99.999   | Indisponibile  | BOTTINE - FT.   | PG        | PIETRALUNGA              | BOTTINE                                | 28/05/1980           |  |                               | TRASFERIMENTO A TITOLO GRATUITO | Valore relazione di stima  | 0,00                                    | 39.440,00                           | 29.798,40   | 0,00                                    | 7.449,60                            | -29.798,40                           | 31.990,40                            | AGENZIA FORESTALE REGIONALE | Enr Gestore                                    | Relazione di Stima 2017 - Polvere Edificatorio   |
| 228  | Beni immobili n.a.c.  | 1.2.2.02.09.99.999   | Indisponibile  | CAIPIETRACCI  | PG        | PIETRALUNGA              | CAIPIETRACCI                           | 28/05/1980           |  |                               | TRASFERIMENTO A TITOLO GRATUITO | Valore relazione di stima  | 0,00                                    | 50.589,00                           | 64.556,59   | 0,00                                    | 16.139,15                           | -64.556,59                           | 34.448,85                            | AGENZIA FORESTALE REGIONALE | Enr Gestore                                    | Relazione di Stima 2017 - Polvere Edificatorio   |
| 777  | Beni immobili n.a.c.  | 1.2.2.02.09.99.999   | Indisponibile  | CAIPIZZICHELLI - FT.                                      | PG        | PIETRALUNGA              | CAIPIZZICHELLI                         | 10/07/1975           |  |                               | TRASFERIMENTO A TITOLO GRATUITO | Valore relazione di stima  | 0,00                                    | 27.231,00                           | 24.038,40   | 0,00                                    | 6.009,60                            | -24.038,40                           | 21.221,40                            | AGENZIA FORESTALE REGIONALE | Enr Gestore                                    | Relazione di Stima 2017 - Polvere Edificatorio   |
| 778  | Beni immobili n.a.c.  | 1.2.2.02.09.99.999   | Indisponibile  | CAZIBELLI - FT.   | PG        | PIETRALUNGA              | CASALE                                 | 10/07/1975           |  |                               | TRASFERIMENTO A TITOLO GRATUITO | Valore relazione di stima  | 0,00                                    | 46.920,00                           | 64.618,74   | 0,00                                    | 16.154,93                           | -64.618,74                           | 30.765,07                            | AGENZIA FORESTALE REGIONALE | Enr Gestore                                    | Relazione di Stima 2017 - Polvere Edificatorio   |
| 864  | Beni immobili n.a.c.  | 1.2.2.02.09.99.999   | Indisponibile  | CAZIBELLI - FT.   | PG        | PIETRALUNGA              | CASALE                                 | 10/07/1975           |  |                               | TRASFERIMENTO A TITOLO GRATUITO | Valore relazione di stima  | 0,00                                    | 5.712,00                            | 0,00  | 0,00                                    | 0,00                                | 5.712,00                             | AGENZIA FORESTALE REGIONALE          | Enr Gestore                 | Relazione di Stima 2017 - Polvere Edificatorio |  |
| 847  | Beni immobili di valore culturale, storico ed artistico n.a.c.  | 1.2.2.02.10.99.999   | Indisponibile  | CAMAROCCHI - FT. ABBAZIAZIONE RURALE                      | PG        | PIETRALUNGA              | CAMAROCCHI                             | 10/07/1975           | 22/04/2013                                       |                               | TRASFERIMENTO A TITOLO GRATUITO | Valore relazione di stima  | 0,00                                    | 87.200,00                           | 74.976,24   | 0,00                                    | 18.744,06                           | -74.976,24                           | 68.455,94                            | AGENZIA FORESTALE REGIONALE | Enr Gestore                                    | Relazione di Stima 2017 - Polvere Edificatorio   |
| 312  | Beni immobili di valore culturale, storico ed artistico n.a.c.  | 1.2.2.02.10.99.999   | Indisponibile  | CAMAROCCHI - FT. ANNESSO                                  | PG        | PIETRALUNGA              | CAMAROCCHI                             | 10/07/1975           | 22/04/2013                                       |                               | TRASFERIMENTO A TITOLO GRATUITO | Valore relazione di stima  | 0,00                                    | 2.700,00                            | 0,00  | 0,00                                    | 0,00                                | 2.700,00                             | AGENZIA FORESTALE REGIONALE          | Enr Gestore                 | Relazione di Stima 2017 - Polvere Edificatorio |  |
| 753  | Beni immobili n.a.c.  | 1.2.2.02.09.99.999   | Indisponibile  | CAZOGGARI - FT.   | PG        | PIETRALUNGA              | LOC. CONFORNANO                        | 10/07/1975           |  |                               | TRASFERIMENTO A TITOLO GRATUITO | Valore relazione di stima  | 0,00                                    | 72.960,00                           | 65.469,15   | 0,00                                    | 16.367,29                           | -65.469,15                           | 56.592,71                            | AGENZIA FORESTALE REGIONALE | Enr Gestore                                    | Relazione di Stima 2017 - Polvere Edificatorio   |
| 2326   | Beni immobili n.a.c.  | 1.2.2.02.09.99.999   | Indisponibile  | CAZOGGARI - FT.   | PG        | PIETRALUNGA              | Loc. La Confornano                     | 10/07/1975           |  |                               | TRASFERIMENTO A TITOLO GRATUITO | Valore relazione di stima  | 0,00                                    | 4.560,00                            | 0,00  | 0,00                                    | 0,00                                | 4.560,00                             | AGENZIA FORESTALE REGIONALE          | Enr Gestore                 | Relazione di Stima 2017 - Polvere Edificatorio |  |
| 476  | Beni immobili n.a.c.  | 1.2.2.02.09.99.999   | Indisponibile  | CANTARELLO - FT. FT.                                      | PG        | PIETRALUNGA              | CANTARELLO                             | 10/07/1975           |  |                               | TRASFERIMENTO A TITOLO GRATUITO | Valore relazione di stima  | 0,00                                    | 60.729,00                           | 65.952,00   | 0,00                                    | 16.488,00                           | -65.952,00                           | 44.241,00                            | AGENZIA FORESTALE REGIONALE | Enr Gestore                                    | Relazione di Stima 2017 - Polvere Edificatorio   |
| 1461   | Beni immobili n.a.c.  | 1.2.2.02.09.99.999   | Indisponibile  | CANTARELLO - FT.  | PG        | PIETRALUNGA              | CANTARELLO                             | 10/07/1975           |  |                               | TRASFERIMENTO A TITOLO GRATUITO | Valore relazione di stima  | 0,00                                    | 899,00                              | 720,00  | 0,00                                    | 180,00                              | -720,00                              | 719,00                               | AGENZIA FORESTALE REGIONALE | Enr Gestore                                    | Relazione di Stima 2017 - Polvere Edificatorio   |
| 755  | Beni immobili n.a.c.  | 1.2.2.02.09.99.999   | Indisponibile  | CANTINA - FT.   | PG        | PIETRALUNGA              | CANTINA                                | 10/07/1975           |  |                               | TRASFERIMENTO A TITOLO GRATUITO | Valore relazione di stima  | 0,00                                    | 10.794,00                           | 8.906,11  | 0,00                                    | 2.226,53                            | -8.906,11                            | 8.567,47                             | AGENZIA FORESTALE REGIONALE | Enr Gestore                                    | Relazione di Stima 2017 - Polvere Edificatorio   |
| 207  | Beni immobili n.a.c.  | 1.2.2.02.09.99.999   | Indisponibile  | CAREGGI   | PG        | PIETRALUNGA              | CAREGGI                                | 10/07/1975           |  |                               | TRASFERIMENTO A TITOLO GRATUITO | Valore relazione di stima  | 0,00                                    | 56.270,00                           | 34.044,78   | 0,00                                    | 8.511,19                            | -34.044,78                           | 47.758,81                            | AGENZIA FORESTALE REGIONALE | Enr Gestore                                    | Relazione di Stima 2017 - Polvere Edificatorio   |

**PATRIMONIO IMMOBILIARE REGIONE UMBRIA**  
**Fabbricati al 31/12/2017 - Nuove valutazioni**

| Codice identificativo beni-NTN (Codice Fabbricato da Sistema) | Classificazione secondo il piano dei conti dello Stato Patrimoniale in base al D.lgs.118/2011 (Descrizione) | Classificazione secondo il piano dei conti dello Stato Patrimoniale in base al D.lgs.118/2011 (Codice) | Denominazione           | Provincia | Comune      | Indirizzo             | Data di acquisizione | Data Decreto di Vincolo ai sensi del D.lgs.42/04 | Data fine lavori straordinari | Modalità di acquisizione        | Criterio di valutazione secondo i principi del D.lgs.118/2011 al 31/12/2017 (euro) | Valore dell'immobile secondo i principi del D.lgs.118/2011 al 31/12/2017 (euro) | Costi straordinari al 31/12/2017 (euro) | Valore terreno al 31/12/2017 (euro) | Valore dell'immobile secondo i principi del D.lgs.118/2011 al 31/12/2016 (euro) | Valore terreno al 31/12/2016 (euro) | Differenza +/- tra il 2017 e il 2016 | Differenza +/- tra il 2017 e il 2016 | Agenzia FORESTALE REGIONALE | Note   |
|---|---|--|-------------------------|-----------|-------------|-----------------------|----------------------|--|-------------------------------|---------------------------------|--|---|---|-------------------------------------|---|-------------------------------------|--------------------------------------|--------------------------------------|-----------------------------|--|
| 295   | Beni immobili n.a.c.  | 1.2.2.02.09.99.999   | CASELLI DI SOTTO        | PG        | PIETRALUNGA | CASELLI DI SOTTO      | 10/07/1975           |  |                               | TRASFERIMENTO A TITOLO GRATUITO | Valore relazione di stima  | 28.270,75   | 0,00                                    | 24.024,00                           | 28.270,75   | 7.067,69                            | -28.270,75                           | 16.956,31                            | AGENZIA FORESTALE REGIONALE | Relazione di Stima 2017 - Polvere Edificatorio |
| 289   | Beni immobili n.a.c.  | 1.2.2.02.09.99.999   | CATAPACCIA              | PG        | PIETRALUNGA | CATAPACCIA            | 10/07/1975           |  |                               | TRASFERIMENTO A TITOLO GRATUITO | Valore relazione di stima  | 33.004,80   | 0,00                                    | 34.023,00                           | 33.004,80   | 8.251,20                            | -33.004,80                           | 25.771,80                            | AGENZIA FORESTALE REGIONALE | Relazione di Stima 2017 - Polvere Edificatorio |
| 29  | Beni immobili n.a.c.  | 1.2.2.02.09.99.999   | CERTALDO                | PG        | PIETRALUNGA | CERTALDO DI PALOMBARO | 28/05/1980           |  |                               | TRASFERIMENTO A TITOLO GRATUITO | Valore relazione di stima  | 32.240,00   | 0,00                                    | 30.450,00                           | 32.240,00   | 8.060,00                            | -32.240,00                           | 22.390,00                            | AGENZIA FORESTALE REGIONALE | Relazione di Stima 2017 - Polvere Edificatorio |
| 31  | Beni immobili n.a.c.  | 1.2.2.02.09.99.999   | COLLE DI CORONA         | PG        | PIETRALUNGA | COLLE DI CORONA       | 10/07/1975           |  |                               | TRASFERIMENTO A TITOLO GRATUITO | Valore relazione di stima  | 21.870,00   | 0,00                                    | 17.820,00                           | 21.870,00   | 5.467,50                            | -21.870,00                           | 12.352,50                            | AGENZIA FORESTALE REGIONALE | Relazione di Stima 2017 - Polvere Edificatorio |
| 776   | Beni immobili n.a.c.  | 1.2.2.02.09.99.999   | E. PRATO - CASA E PRATO | PG        | PIETRALUNGA | IL PRATO              | 10/07/1975           |  |                               | TRASFERIMENTO A TITOLO GRATUITO | Valore relazione di stima  | 23.960,80   | 0,00                                    | 30.885,00                           | 23.960,80   | 5.995,20                            | -23.960,80                           | 24.889,80                            | AGENZIA FORESTALE REGIONALE | Relazione di Stima 2017 - Polvere Edificatorio |
| 307   | Beni immobili n.a.c.  | 1.2.2.02.09.99.999   | LAMARELLA               | PG        | PIETRALUNGA | LAMARELLA             | 28/05/1980           |  |                               | TRASFERIMENTO A TITOLO GRATUITO | Valore relazione di stima  | 36.700,11   | 0,00                                    | 32.944,00                           | 36.700,11   | 9.175,03                            | -36.700,11                           | 23.768,97                            | AGENZIA FORESTALE REGIONALE | Relazione di Stima 2017 - Polvere Edificatorio |
| 25  | Beni immobili n.a.c.  | 1.2.2.02.09.99.999   | LA VALLACIA             | PG        | PIETRALUNGA | LA VALLACIA           | 10/07/1975           |  |                               | TRASFERIMENTO A TITOLO GRATUITO | Valore relazione di stima  | 27.955,20   | 0,00                                    | 30.624,00                           | 27.955,20   | 6.998,80                            | -27.955,20                           | 23.635,20                            | AGENZIA FORESTALE REGIONALE | Relazione di Stima 2017 - Polvere Edificatorio |
| 440   | Beni immobili n.a.c.  | 1.2.2.02.09.99.999   | LE CAPANNE              | PG        | PIETRALUNGA | LE CAPANNE            | 10/07/1975           |  |                               | TRASFERIMENTO A TITOLO GRATUITO | Valore relazione di stima  | 50.227,20   | 0,00                                    | 47.088,00                           | 50.227,20   | 12.556,80                           | -50.227,20                           | 34.531,20                            | AGENZIA FORESTALE REGIONALE | Relazione di Stima 2017 - Polvere Edificatorio |
| 487   | Beni immobili n.a.c.  | 1.2.2.02.09.99.999   | MOLINO DEL COLLE        | PG        | PIETRALUNGA | MOLINO DEL COLLE      | 10/07/1975           |  |                               | TRASFERIMENTO A TITOLO GRATUITO | Valore relazione di stima  | 7.109,41  | 0,00                                    | 18.000,00                           | 7.109,41  | 1.777,35                            | -7.109,41                            | 16.222,65                            | AGENZIA FORESTALE REGIONALE | Relazione di Stima 2017 - Polvere Edificatorio |
| 506   | Beni immobili n.a.c.  | 1.2.2.02.09.99.999   | MONTE GRANDE            | PG        | PIETRALUNGA | MONTE GRANDE          | 10/07/1975           |  |                               | TRASFERIMENTO A TITOLO GRATUITO | Valore relazione di stima  | 22.118,40   | 0,00                                    | 20.736,00                           | 22.118,40   | 5.529,60                            | -22.118,40                           | 15.206,40                            | AGENZIA FORESTALE REGIONALE | Relazione di Stima 2017 - Polvere Edificatorio |
| 24  | Beni immobili n.a.c.  | 1.2.2.02.09.99.999   | MONTE LARDARO           | PG        | PIETRALUNGA | MONTE LARDARO         | 10/07/1975           |  |                               | TRASFERIMENTO A TITOLO GRATUITO | Valore relazione di stima  | 17.222,62   | 0,00                                    | 23.940,00                           | 17.222,62   | 4.305,66                            | -17.222,62                           | 19.634,34                            | AGENZIA FORESTALE REGIONALE | Relazione di Stima 2017 - Polvere Edificatorio |
| 23  | Beni immobili n.a.c.  | 1.2.2.02.09.99.999   | MONTE SORDO             | PG        | PIETRALUNGA | MONTE SORDO           | 10/07/1975           |  |                               | TRASFERIMENTO A TITOLO GRATUITO | Valore relazione di stima  | 27.398,40   | 0,00                                    | 44.352,00                           | 27.398,40   | 6.849,60                            | -27.398,40                           | 37.502,40                            | AGENZIA FORESTALE REGIONALE | Relazione di Stima 2017 - Polvere Edificatorio |
| 774   | Beni immobili di valore culturale, storico ed artistico n.a.c.  | 1.2.2.02.10.99.999   | PALAZZO                 | PG        | PIETRALUNGA | PALAZZO               | 28/05/1980           | 27/11/2008                                       |                               |                                 | TRASFERIMENTO A TITOLO GRATUITO  | 34.779,20   | 0,00                                    | 54.528,00                           | 34.779,20   | 8.694,80                            | -34.779,20                           | 45.833,20                            | AGENZIA FORESTALE REGIONALE | Relazione di Stima 2017 - Polvere Edificatorio |
| 41  | Beni immobili n.a.c.  | 1.2.2.02.09.99.999   | PETROIA                 | PG        | PIETRALUNGA | RIPA                  | 28/05/1980           |  |                               | TRASFERIMENTO A TITOLO GRATUITO | Valore relazione di stima  | 27.187,20   | 0,00                                    | 31.146,00                           | 27.187,20   | 6.796,80                            | -27.187,20                           | 24.349,20                            | AGENZIA FORESTALE REGIONALE | Relazione di Stima 2017 - Polvere Edificatorio |
| 848   | Beni immobili n.a.c.  | 1.2.2.02.09.99.999   | PETROIA                 | PG        | PIETRALUNGA | PETROIA               | 28/05/1980           |  |                               | TRASFERIMENTO A TITOLO GRATUITO | Valore relazione di stima  | 48.466,56   | 0,00                                    | 76.772,00                           | 48.466,56   | 12.116,64                           | -48.466,56                           | 64.655,36                            | AGENZIA FORESTALE REGIONALE | Relazione di Stima 2017 - Polvere Edificatorio |
| 195   | Beni immobili n.a.c.  | 1.2.2.02.09.99.999   | PIAN DEL COLO           | PG        | PIETRALUNGA | PIAN DEL COLO         | 10/07/1975           |  |                               | TRASFERIMENTO A TITOLO GRATUITO | Valore relazione di stima  | 10.544,00   | 0,00                                    | 16.320,00                           | 10.544,00   | 2.636,00                            | -10.544,00                           | 13.684,00                            | AGENZIA FORESTALE REGIONALE | Relazione di Stima 2017 - Polvere Edificatorio |
| 22  | Beni immobili n.a.c.  | 1.2.2.02.09.99.999   | PIAN DEL COLO           | PG        | PIETRALUNGA | PIAN DEL COLO         | 10/07/1975           |  |                               | TRASFERIMENTO A TITOLO GRATUITO | Valore relazione di stima  | 13.209,60   | 0,00                                    | 17.554,00                           | 13.209,60   | 3.302,40                            | -13.209,60                           | 14.251,60                            | AGENZIA FORESTALE REGIONALE | Relazione di Stima 2017 - Polvere Edificatorio |
| 301   | Beni immobili n.a.c.  | 1.2.2.02.09.99.999   | PIAN DI CERRETO         | PG        | PIETRALUNGA | PIAN DI CERRETO       | 10/07/1975           |  |                               | TRASFERIMENTO A TITOLO GRATUITO | Valore relazione di stima  | 26.530,20   | 0,00                                    | 39.372,00                           | 26.530,20   | 6.632,55                            | -26.530,20                           | 32.739,45                            | AGENZIA FORESTALE REGIONALE | Relazione di Stima 2017 - Polvere Edificatorio |
| 302   | Beni immobili n.a.c.  | 1.2.2.02.09.99.999   | PIAN DI CERRETO         | PG        | PIETRALUNGA | PIAN DI CERRETO       | 10/07/1975           |  |                               | TRASFERIMENTO A TITOLO GRATUITO | Valore relazione di stima  | 2.993,86  | 0,00                                    | 3.366,00                            | 2.993,86  | 748,46                              | -2.993,86                            | 2.617,54                             | AGENZIA FORESTALE REGIONALE | Relazione di Stima 2017 - Polvere Edificatorio |
| 42  | Beni immobili n.a.c.  | 1.2.2.02.09.99.999   | PIAN DI GIORGIO         | PG        | PIETRALUNGA | PIAN DI GIORGIO       | 28/05/1980           |  |                               | TRASFERIMENTO A TITOLO GRATUITO | Valore relazione di stima  | 58.443,20   | 0,00                                    | 98.216,00                           | 58.443,20   | 14.610,80                           | -58.443,20                           | 84.605,20                            | AGENZIA FORESTALE REGIONALE | Relazione di Stima 2017 - Polvere Edificatorio |
| 373   | Beni immobili n.a.c.  | 1.2.2.02.09.99.999   | PIAN DI GIORGIO         | PG        | PIETRALUNGA | PIAN DI GIORGIO       | 28/05/1980           |  |                               | TRASFERIMENTO A TITOLO GRATUITO | Valore relazione di stima  | 0,00  | 0,00                                    | 4.770,00                            | 0,00  | 0,00                                | 0,00                                 | 4.770,00                             | AGENZIA FORESTALE REGIONALE | Relazione di Stima 2017 - Polvere Edificatorio |
| 478   | Beni immobili di valore culturale, storico ed artistico n.a.c.  | 1.2.2.02.10.99.999   | PODERE NUOVO            | PG        | PIETRALUNGA | PODERE NUOVO          | 28/05/1980           | 05/07/2007                                       |                               |                                 | TRASFERIMENTO A TITOLO GRATUITO  | 38.880,00   | 0,00                                    | 52.200,00                           | 38.880,00   | 9.720,00                            | -38.880,00                           | 42.480,00                            | AGENZIA FORESTALE REGIONALE | Relazione di Stima 2017 - Polvere Edificatorio |
| 37  | Beni immobili di valore culturale, storico ed artistico n.a.c.  | 1.2.2.02.10.99.999   | RAPASTELLO              | PG        | PIETRALUNGA | RAPASTELLO            | 10/07/1975           | 17/04/2013                                       |                               |                                 | TRASFERIMENTO A TITOLO GRATUITO  | 26.880,00   | 0,00                                    | 40.128,00                           | 26.880,00   | 6.720,00                            | -26.880,00                           | 33.408,00                            | AGENZIA FORESTALE REGIONALE | Relazione di Stima 2017 - Polvere Edificatorio |
| 276   | Beni immobili di valore culturale, storico ed artistico n.a.c.  | 1.2.2.02.10.99.999   | RAPASTELLO              | PG        | PIETRALUNGA | RAPASTELLO            | 10/07/1975           | 22/04/2013                                       |                               |                                 | TRASFERIMENTO A TITOLO GRATUITO  | 1.824,00  | 0,00                                    | 6.156,00                            | 1.824,00  | 458,00                              | -1.824,00                            | 5.700,00                             | AGENZIA FORESTALE REGIONALE | Relazione di Stima 2017 - Polvere Edificatorio |
| 38  | Beni immobili di valore culturale, storico ed artistico n.a.c.  | 1.2.2.02.10.99.999   | POLONZANO               | PG        | PIETRALUNGA | POLONZANO             | 28/05/1980           | 27/11/2006                                       |                               |                                 | TRASFERIMENTO A TITOLO GRATUITO  | 55.190,59   | 0,00                                    | 55.200,00                           | 55.190,59   | 13.797,65                           | -55.190,59                           | 41.402,35                            | AGENZIA FORESTALE REGIONALE | Relazione di Stima 2017 - Polvere Edificatorio |
| 855   | Beni immobili n.a.c.  | 1.2.2.02.09.99.999   | POLONZANO               | PG        | PIETRALUNGA | POLONZANO             | 28/05/1980           |  |                               | TRASFERIMENTO A TITOLO GRATUITO | Valore relazione di stima  | 7.499,52  | 0,00                                    | 9.600,00                            | 7.499,52  | 1.874,88                            | -7.499,52                            | 7.725,12                             | AGENZIA FORESTALE REGIONALE | Relazione di Stima 2017 - Polvere Edificatorio |
| 882   | Beni immobili n.a.c.  | 1.2.2.02.09.99.999   | RIO                     | PG        | PIETRALUNGA | RIO                   | 10/07/1975           |  |                               | TRASFERIMENTO A TITOLO GRATUITO | Valore relazione di stima  | 80.862,75   | 0,00                                    | 58.050,00                           | 80.862,75   | 20.215,69                           | -80.862,75                           | 37.834,31                            | AGENZIA FORESTALE REGIONALE | Relazione di Stima 2017 - Polvere Edificatorio |
| 36  | Beni immobili n.a.c.  | 1.2.2.02.09.99.999   | SALTO                   | PG        | PIETRALUNGA | SALTO                 | 28/05/1980           |  |                               | TRASFERIMENTO A TITOLO GRATUITO | Valore relazione di stima  | 87.763,75   | 0,00                                    | 54.375,00                           | 87.763,75   | 21.945,94                           | -87.763,75                           | 32.429,06                            | AGENZIA FORESTALE REGIONALE | Relazione di Stima 2017 - Polvere Edificatorio |
| 306   | Beni immobili n.a.c.  | 1.2.2.02.09.99.999   | VOCABOLO LE VAGLIE      | PG        | PIETRALUNGA | VOCABOLO LE VAGLIE    | 28/05/1980           |  |                               | TRASFERIMENTO A TITOLO GRATUITO | Valore relazione di stima  | 43.761,46   | 0,00                                    | 40.845,00                           | 43.761,46   | 10.940,37                           | -43.761,46                           | 29.904,63                            | AGENZIA FORESTALE REGIONALE | Relazione di Stima 2017 - Polvere Edificatorio |

**PATRIMONIO IMMOBILIARE REGIONE UMBRIA**  
**Fabbricati al 31/12/2017 - Nuove valutazioni**

| Codice Identificativo Beni/Immobili (Codice Fabbricato da Sistema) | Classificazione secondo il piano dei conti dello Stato Patrimoniale in base al D.lgs. 118/2011 (Descrizione) | Classificazione secondo il piano dei conti dello Stato Patrimoniale in base al D.lgs. 118/2011 (Codice) | Classificazione ai sensi del codice civile (demaniale, disponibile, indisponibile) | Denominazione                             | Provincia | Comune      | Indirizzo          | Data di acquisizione | Data Decreto di Vincolo ai sensi del D.lgs. 42/04 | Data fine lavori straordinari | Modalità di incolazione         | Criterio di valutazione secondo i principi del D.lgs. 118/2011 al 31/12/2017 (euro) | Costi straordinari al 31/12/2017 (euro) | Valore terreno al 31/12/2017 (euro) | Valore dell'immobile secondo i principi del D.lgs. 118/2011 al 31/12/2017 (euro) | Costi straordinari al 31/12/2016 (euro) | Valore terreno al 31/12/2016 (euro) | Differenza +/- tra il 2017 e il 2016 | Differenza +/- tra il 2017 e il 2016 | Ente Gestore                  | Note   |
|--|--|---|--|---|-----------|-------------|--------------------|----------------------|---|-------------------------------|---------------------------------|---|---|-------------------------------------|--|---|-------------------------------------|--------------------------------------|--------------------------------------|-------------------------------|--|
| 489  | Beni immobili n.a.c.   | 1.2.2.02.09.99.999  | Indisponibile  | VALLACCI - FI                             | PG        | PIETRALUNGA | VALLACCIA          | 10/07/1975           |   |                               | TRASFERIMENTO A TITOLO GRATUITO | Valore relazione di stima   | 0,00                                    | 36.980,00                           | 45.507,95  | 0,00                                    | 11.376,99                           | -45.507,95                           | 25.588,01                            | AGENZIA FORESTALE REGIONALE   | Relazione di Stima 2017 - Polare Edificatorio              |
| 897  | Beni immobili n.a.c.   | 1.2.2.02.09.99.999  | Indisponibile  | VALLACCI - FI                             | PG        | PIETRALUNGA | VALLACCIA          | 10/07/1975           |   |                               | TRASFERIMENTO A TITOLO GRATUITO | Valore relazione di stima   | 0,00                                    | 1.584,00                            | 0,00   | 0,00                                    | 0,00                                | 1.584,00                             | 1.584,00                             | AGENZIA FORESTALE REGIONALE   | Relazione di Stima 2017 - Polare Edificatorio              |
| 474  | Fabbricati ad uso abitativo  | 1.2.2.02.09.01.001  | Indisponibile  | VALLEMOSINA - FI - ABITAZIONE             | PG        | PIETRALUNGA | VALLEMOSINA        | 28/05/1980           |   |                               | TRASFERIMENTO A TITOLO GRATUITO | Valore catastale  | 85.514,69                               | 21.378,67                           | 254.760,88   | 0,00                                    | 63.690,22                           | -169.246,19                          | -42.311,55                           | AGENZIA FORESTALE REGIONALE   | Aggiornamento valutazione con valore catastale, anno 2017. |
| 1971   | Altri Beni Immobili Demaniali  | 1.2.2.01.02.01.001  | Demaniale  | EX STAZIONE FERROVIA SAN GEMINI - FI      | TR        | SAN GEMINI  | VIA DELLA STAZIONE | 24/07/2007           |   |                               | DEVOLUZIONE                     | Valore relazione di stima   | 0,00                                    | 900,00                              | 0,00   | 0,00                                    | 0,00                                | 900,00                               | 900,00                               | UMBRIA TPI E MOBILITA' S.p.A. | Relazione di Stima 2017 - Polare Edificatorio              |
| 324  | Beni immobili n.a.c.   | 1.2.2.02.09.99.999  | Indisponibile  | CALCAGNELLO - FI - RUDERE                 | TR        | SAN VENANZO | CALCAGNELLO        | 10/07/1975           |   |                               | TRASFERIMENTO A TITOLO GRATUITO | Valore relazione di stima   | 0,00                                    | 24.000,00                           | 30.000,00  | 0,00                                    | 7.500,00                            | -30.000,00                           | 16.500,00                            | AGENZIA FORESTALE REGIONALE   | Relazione di Stima 2017 - Polare Edificatorio              |
| 318  | Fabbricati ad uso abitativo  | 1.2.2.02.09.01.001  | Indisponibile  | CARENA - FI - ABITAZIONE RURALE           | TR        | SAN VENANZO | CARENA             | 10/07/1975           |   |                               | TRASFERIMENTO A TITOLO GRATUITO | Valore catastale  | 69.412,22                               | 17.353,06                           | 138.400,00   | 0,00                                    | 34.600,00                           | -68.987,78                           | -17.246,94                           | AGENZIA FORESTALE REGIONALE   | Aggiornamento valutazione con valore catastale, anno 2017. |
| 315  | Beni immobili n.a.c.   | 1.2.2.02.09.99.999  | Indisponibile  | CARENA - FI - ITALIA (RUDERE)             | TR        | SAN VENANZO | CARENA             | 10/07/1975           |   |                               | TRASFERIMENTO A TITOLO GRATUITO | Valore catastale  | 0,00                                    | 0,00                                | 2.400,00   | 0,00                                    | 600,00                              | -2.400,00                            | -600,00                              | AGENZIA FORESTALE REGIONALE   | Valore ricompreso nel Fabbricato cod. 316                  |
| 102  | Beni immobili n.a.c.   | 1.2.2.02.09.99.999  | Indisponibile  | CASA FINETTA - FI - GRUPO                 | TR        | SAN VENANZO | CASA FINETTA       | 10/07/1975           |   |                               | TRASFERIMENTO A TITOLO GRATUITO | Valore relazione di stima   | 0,00                                    | 13.000,00                           | 26.017,05  | 0,00                                    | 6.504,26                            | -26.017,05                           | 6.495,74                             | AGENZIA FORESTALE REGIONALE   | Relazione di Stima 2017 - Polare Edificatorio              |
| 378  | Beni immobili n.a.c.   | 1.2.2.02.09.99.999  | Indisponibile  | CASTELLACCIO - FI - RUDERE                | TR        | SAN VENANZO | CASTELLACCIO       | 10/07/1975           |   |                               | TRASFERIMENTO A TITOLO GRATUITO | Valore relazione di stima   | 0,00                                    | 1.400,00                            | 20.818,40  | 0,00                                    | 5.204,60                            | -20.818,40                           | -3.804,60                            | AGENZIA FORESTALE REGIONALE   | Relazione di Stima 2017 - Polare Edificatorio              |
| 100  | Beni immobili n.a.c.   | 1.2.2.02.09.99.999  | Indisponibile  | FABRICA                                   | TR        | SAN VENANZO | OSPEDALETTO        | 10/07/1975           |   |                               | TRASFERIMENTO A TITOLO GRATUITO | Valore relazione di stima   | 0,00                                    | 10.500,00                           | 12.800,00  | 0,00                                    | 3.200,00                            | -12.800,00                           | 7.300,00                             | AGENZIA FORESTALE REGIONALE   | Relazione di Stima 2017 - Polare Edificatorio              |
| 865  | Beni immobili n.a.c.   | 1.2.2.02.09.99.999  | Indisponibile  | PAROLE LECIONE - RUDERE                   | TR        | SAN VENANZO | PIANI DEL LECCIONE | 10/07/1975           |   |                               | TRASFERIMENTO A TITOLO GRATUITO | Valore relazione di stima   | 0,00                                    | 13.300,00                           | 33.371,55  | 0,00                                    | 8.342,89                            | -33.371,55                           | 4.957,11                             | AGENZIA FORESTALE REGIONALE   | Relazione di Stima 2017 - Polare Edificatorio              |
| 376  | Fabbricati rurali  | 1.2.2.02.09.05.001  | Indisponibile  | POD. AQUANELLA - FABBRICATO RURALE        | TR        | SAN VENANZO | MONTE PEGLIA       | 10/07/1975           |   |                               | TRASFERIMENTO A TITOLO GRATUITO | Valore relazione di stima   | 0,00                                    | 12.000,00                           | 28.004,10  | 0,00                                    | 7.011,03                            | -28.004,10                           | 4.998,97                             | AGENZIA FORESTALE REGIONALE   | Relazione di Stima 2017 - Polare Edificatorio              |
| 329  | Fabbricati ad uso abitativo  | 1.2.2.02.09.01.001  | Indisponibile  | POD. CASA BIANCA - FI - ABITAZIONE RURALE | TR        | SAN VENANZO | SAN VITO IN MONTE  | 10/07/1975           |   |                               | TRASFERIMENTO A TITOLO GRATUITO | Valore catastale  | 65.940,87                               | 16.465,17                           | 102.343,50   | 0,00                                    | 25.585,88                           | -36.402,83                           | -9.100,71                            | AGENZIA FORESTALE REGIONALE   | Aggiornamento valutazione con valore catastale, anno 2017. |
| 327  | Beni immobili n.a.c.   | 1.2.2.02.09.99.999  | Indisponibile  | POD. CASALINCA - FI - RUDERE              | TR        | SAN VENANZO | SAN VITO IN MONTE  | 10/07/1975           |   |                               | TRASFERIMENTO A TITOLO GRATUITO | Valore catastale  | 0,00                                    | 0,00                                | 7.776,00   | 0,00                                    | 1.944,00                            | -7.776,00                            | -1.944,00                            | AGENZIA FORESTALE REGIONALE   | Valore ricompreso nel Fabbricato cod. 319                  |
| 434  | Beni immobili di valore culturale, storico ed artistico n.a.c.   | 1.2.2.02.10.99.999  | Indisponibile  | POD. CABELLA - FABBRICATO RURALE          | TR        | SAN VENANZO | VOC. CASELLA       | 21/04/2007           |   |                               | TRASFERIMENTO A TITOLO GRATUITO | Valore relazione di stima   | 0,00                                    | 29.800,00                           | 58.703,61  | 0,00                                    | 14.675,91                           | -58.703,61                           | 15.124,09                            | AGENZIA FORESTALE REGIONALE   | Relazione di Stima 2017 - Polare Edificatorio              |
| 221  | Beni immobili n.a.c.   | 1.2.2.02.09.99.999  | Indisponibile  | POD. CHIUSURE - FI                        | TR        | SAN VENANZO | CHIUSURE           | 28/05/1980           |   |                               | TRASFERIMENTO A TITOLO GRATUITO | Valore relazione di stima   | 0,00                                    | 33.400,00                           | 82.529,73  | 0,00                                    | 20.632,43                           | -82.529,73                           | 12.767,57                            | AGENZIA FORESTALE REGIONALE   | Relazione di Stima 2017 - Polare Edificatorio              |
| 829  | Beni immobili n.a.c.   | 1.2.2.02.09.99.999  | Indisponibile  | POD. CHIUSURE - FI - RUDERE               | TR        | SAN VENANZO | CHIUSURE           | 28/05/1980           |   |                               | TRASFERIMENTO A TITOLO GRATUITO | Valore relazione di stima   | 0,00                                    | 5.000,00                            | 12.354,75  | 0,00                                    | 3.088,69                            | -12.354,75                           | 1.911,31                             | AGENZIA FORESTALE REGIONALE   | Relazione di Stima 2017 - Polare Edificatorio              |
| 223  | Beni immobili n.a.c.   | 1.2.2.02.09.99.999  | Indisponibile  | POD. CHIUSURE - FI - RUDERE               | TR        | SAN VENANZO | CHIUSURE           | 28/05/1980           |   |                               | TRASFERIMENTO A TITOLO GRATUITO | Valore relazione di stima   | 0,00                                    | 2.700,00                            | 4.213,62   | 0,00                                    | 1.053,41                            | -4.213,62                            | 1.646,59                             | AGENZIA FORESTALE REGIONALE   | Relazione di Stima 2017 - Polare Edificatorio              |
| 210  | Beni immobili n.a.c.   | 1.2.2.02.09.99.999  | Indisponibile  | POD. CONO - FABBRICATO RURALE             | TR        | SAN VENANZO | SAN VITO IN MONTE  | 10/07/1975           |   |                               | TRASFERIMENTO A TITOLO GRATUITO | Valore relazione di stima   | 0,00                                    | 44.800,00                           | 104.548,64   | 0,00                                    | 26.137,16                           | -104.548,64                          | 18.662,84                            | AGENZIA FORESTALE REGIONALE   | Relazione di Stima 2017 - Polare Edificatorio              |
| 114  | Beni immobili n.a.c.   | 1.2.2.02.09.99.999  | Indisponibile  | POD. DI MONTARSONE - RUDERE               | TR        | SAN VENANZO | MONTARSONE         | 10/07/1975           |   |                               | TRASFERIMENTO A TITOLO GRATUITO | Valore relazione di stima   | 0,00                                    | 27.000,00                           | 49.419,00  | 0,00                                    | 12.354,75                           | -49.419,00                           | 14.645,25                            | AGENZIA FORESTALE REGIONALE   | Relazione di Stima 2017 - Polare Edificatorio              |
| 698  | Beni immobili n.a.c.   | 1.2.2.02.09.99.999  | Indisponibile  | POD. FAENA - RUDERE                       | TR        | SAN VENANZO | VOCABOLO FAENA     | 10/07/1975           |   |                               | TRASFERIMENTO A TITOLO GRATUITO | Valore relazione di stima   | 0,00                                    | 21.600,00                           | 15.035,62  | 0,00                                    | 3.758,81                            | -15.035,62                           | 17.841,09                            | AGENZIA FORESTALE REGIONALE   | Relazione di Stima 2017 - Polare Edificatorio              |
| 216  | Beni immobili n.a.c.   | 1.2.2.02.09.99.999  | Indisponibile  | POD. FRANCONI ESOTTO - FI - MADOZZINO     | TR        | SAN VENANZO | VOCABOLO MANIERI   | 28/05/1980           |   |                               | TRASFERIMENTO A TITOLO GRATUITO | Valore relazione di stima   | 0,00                                    | 5.900,00                            | 7.062,18   | 0,00                                    | 1.765,55                            | -7.062,18                            | 4.134,45                             | AGENZIA FORESTALE REGIONALE   | Relazione di Stima 2017 - Polare Edificatorio              |
| 218  | Beni immobili n.a.c.   | 1.2.2.02.09.99.999  | Indisponibile  | POD. FRANCONI ESOTTO - FI - MADOZZINO     | TR        | SAN VENANZO | VOCABOLO MANIERI   | 28/05/1980           |   |                               | TRASFERIMENTO A TITOLO GRATUITO | Valore relazione di stima   | 0,00                                    | 10.200,00                           | 12.358,83  | 0,00                                    | 3.069,71                            | -12.358,83                           | 7.110,29                             | AGENZIA FORESTALE REGIONALE   | Relazione di Stima 2017 - Polare Edificatorio              |
| 108  | Beni immobili n.a.c.   | 1.2.2.02.09.99.999  | Indisponibile  | POD. FULIGNANO - FI - UNITA' COLLINARE    | TR        | SAN VENANZO | FULIGNANO          | 28/05/1980           |   |                               | TRASFERIMENTO A TITOLO GRATUITO | Valore relazione di stima   | 0,00                                    | 36.000,00                           | 98.590,90  | 0,00                                    | 24.647,73                           | -98.590,90                           | 11.352,27                            | AGENZIA FORESTALE REGIONALE   | Relazione di Stima 2017 - Polare Edificatorio              |
| 1441   | Beni immobili n.a.c.   | 1.2.2.02.09.99.999  | Indisponibile  | POD. FULIGNANO - FI - ANNESSO             | TR        | SAN VENANZO | FULIGNANO          | 28/05/1980           |   |                               | TRASFERIMENTO A TITOLO GRATUITO | Valore relazione di stima   | 0,00                                    | 9.000,00                            | 20.401,69  | 0,00                                    | 5.100,42                            | -20.401,69                           | 3.899,58                             | AGENZIA FORESTALE REGIONALE   | Relazione di Stima 2017 - Polare Edificatorio              |
| 107  | Beni immobili n.a.c.   | 1.2.2.02.09.99.999  | Indisponibile  | POD. GREPPO MOLINO                        | TR        | SAN VENANZO | GREPPO MOLINO      | 28/05/1980           |   |                               | TRASFERIMENTO A TITOLO GRATUITO | Valore relazione di stima   | 0,00                                    | 22.500,00                           | 52.507,69  | 0,00                                    | 13.126,92                           | -52.507,69                           | 9.373,08                             | AGENZIA FORESTALE REGIONALE   | Relazione di Stima 2017 - Polare Edificatorio              |
| 331  | Beni immobili n.a.c.   | 1.2.2.02.09.99.999  | Indisponibile  | POD. IL POZZO - RUDERE                    | TR        | SAN VENANZO | POD. IL POZZO      | 10/07/1975           |   |                               | TRASFERIMENTO A TITOLO GRATUITO | Valore relazione di stima   | 0,00                                    | 28.400,00                           | 41.441,28  | 0,00                                    | 10.360,32                           | -41.441,28                           | 18.039,68                            | AGENZIA FORESTALE REGIONALE   | Relazione di Stima 2017 - Polare Edificatorio              |
| 509  | Beni immobili n.a.c.   | 1.2.2.02.09.99.999  | Indisponibile  | POD. LA ROTA - FI - RUDERE                | TR        | SAN VENANZO | VOCABOLO LA ROTA   | 28/05/1980           |   |                               | TRASFERIMENTO A TITOLO GRATUITO | Valore catastale  | 0,00                                    | 0,00                                | 2.370,00   | 0,00                                    | 592,50                              | -2.370,00                            | -592,50                              | AGENZIA FORESTALE REGIONALE   | Partecipazione valutata                                    |
| 797  | Beni immobili n.a.c.   | 1.2.2.02.09.99.999  | Indisponibile  | POD. LECIVELLE - FI                       | TR        | SAN VENANZO | LE CIVITELLE       | 28/05/1980           |   |                               | TRASFERIMENTO A TITOLO GRATUITO | Valore relazione di stima   | 0,00                                    | 48.000,00                           | 124.659,00   | 0,00                                    | 31.164,75                           | -124.659,00                          | 16.835,25                            | AGENZIA FORESTALE REGIONALE   | Relazione di Stima 2017 - Polare Edificatorio              |

**PATRIMONIO IMMOBILIARE REGIONE UMBRIA  
Fabbricati al 31/12/2017 - Nuove valutazioni**

Sviluppumbria S.p.A.

| Codice identificativo beni/bene/N (Codice Fabricato da Sistema) | Classificazione secondo il piano dei conti dello Stato Patrimoniale in base al D.lgs.118/2011 (Descrizione) | Classificazione secondo il piano dei conti dello Stato Patrimoniale in base al D.lgs.118/2011 (Codice) | Denominazione                                    | Provincia | Comune      | Indirizzo                    | Data di acquisizione | Data Decreto di Vincolo ai sensi del D.lgs 42/04 | Data fine lavori straordinari | Modalità di acquisizione        | Criterio di valutazione secondo principi del D.lgs 118/2011 al 31/12/2017 (euro) | Costi straordinari al 31/12/2017 (euro) | Valore terreno al 31/12/2017 (euro) | Valore dell'immobile secondo principi del D.lgs 118/2011 al 31/12/2017 (euro) | Costi straordinari al 31/12/2016 (euro) | Valore terreno al 31/12/2016 (euro) | Differenza +/- tra il 2017 e il 2016 | Differenza +/- tra il 2017 e il 2016 | Agenzia Forestale Regionale | Note   |
|---|---|--|--|-----------|-------------|------------------------------|----------------------|--|-------------------------------|---------------------------------|--|---|-------------------------------------|---|---|-------------------------------------|--------------------------------------|--------------------------------------|-----------------------------|--|
| 370   | Beni immobili n.a.c.  | 1.2.2.02.09.99.999   | POD. LE CIVITELLE - FZ. ANNESSO RURALE           | TR        | SAN VENANZO | LE CIVITELLE                 | 28/05/1980           |  |                               | TRASFERIMENTO A TITOLO GRATUITO | Valore relazione di stima  | 0,00                                    | 7.000,00                            | 15.069,89   | 0,00                                    | 3.767,47                            | -15.069,89                           | 3.232,53                             | AGENZIA FORESTALE REGIONALE | Relazione di Stima 2017 - Polvere Edificatorio             |
| 879   | Beni immobili n.a.c.  | 1.2.2.02.09.99.999   | POD. LE STAZZE                                   | TR        | SAN VENANZO | POD. LE STAZZE               | 10/07/1975           |  |                               | TRASFERIMENTO A TITOLO GRATUITO | Valore relazione di stima  | 0,00                                    | 10.000,00                           | 12.484,80   | 0,00                                    | 3.121,20                            | -12.484,80                           | 6.878,80                             | AGENZIA FORESTALE REGIONALE | Relazione di Stima 2017 - Polvere Edificatorio             |
| 873   | Beni immobili n.a.c.  | 1.2.2.02.09.99.999   | POD. MANDRIOLI - FABBRICATO RURALE               | TR        | SAN VENANZO | MANDRIOLI                    | 10/07/1975           |  |                               | TRASFERIMENTO A TITOLO GRATUITO | Valore relazione di stima  | 0,00                                    | 38.000,00                           | 72.997,35   | 0,00                                    | 18.249,34                           | -72.997,35                           | 19.750,66                            | AGENZIA FORESTALE REGIONALE | Relazione di Stima 2017 - Polvere Edificatorio             |
| 860   | Beni immobili n.a.c.  | 1.2.2.02.09.99.999   | POD. MELONTA - FZ. AZIENDA RUDIERE               | TR        | SAN VENANZO | MELONTA                      | 28/05/1980           |  |                               | TRASFERIMENTO A TITOLO GRATUITO | Valore relazione di stima  | 0,00                                    | 45.000,00                           | 59.259,19   | 0,00                                    | 14.814,80                           | -59.259,19                           | 30.185,20                            | AGENZIA FORESTALE REGIONALE | Relazione di Stima 2017 - Polvere Edificatorio             |
| 2017  | Beni immobili n.a.c.  | 1.2.2.02.09.99.999   | POD. MELONTA - FZ. ANNESSO RUDIERE               | TR        | SAN VENANZO | MELONTA                      | 28/05/1980           |  |                               | TRASFERIMENTO A TITOLO GRATUITO | Valore relazione di stima  | 0,00                                    | 1.000,00                            | 243,00  | 0,00                                    | 60,75                               | -243,00                              | 939,25                               | AGENZIA FORESTALE REGIONALE | Relazione di Stima 2017 - Polvere Edificatorio             |
| 103   | Beni immobili n.a.c.  | 1.2.2.02.09.99.999   | POD. MELONTA - RUDIERE                           | TR        | SAN VENANZO | MELONTA                      | 28/05/1980           |  |                               | TRASFERIMENTO A TITOLO GRATUITO | Valore relazione di stima  | 0,00                                    | 36.000,00                           | 78.666,54   | 0,00                                    | 19.716,64                           | -78.666,54                           | 17.183,36                            | AGENZIA FORESTALE REGIONALE | Relazione di Stima 2017 - Polvere Edificatorio             |
| 407   | Fabbricati rurali   | 1.2.2.02.09.05.001   | POD. MESSIA - FZ. FABBRICATO RURALE              | TR        | SAN VENANZO | MESSIA                       | 10/07/1975           |  |                               | TRASFERIMENTO A TITOLO GRATUITO | Valore relazione di stima  | 0,00                                    | 13.000,00                           | 11.773,35   | 0,00                                    | 2.943,34                            | -11.773,35                           | 10.056,66                            | AGENZIA FORESTALE REGIONALE | Relazione di Stima 2017 - Polvere Edificatorio             |
| 101   | Beni immobili n.a.c.  | 1.2.2.02.09.99.999   | POD. MONTAGNA - RUDIERE                          | TR        | SAN VENANZO | POD. MONTAGNA                | 10/07/1975           |  |                               | TRASFERIMENTO A TITOLO GRATUITO | Valore relazione di stima  | 0,00                                    | 11.000,00                           | 14.045,40   | 0,00                                    | 3.511,35                            | -14.045,40                           | 7.488,65                             | AGENZIA FORESTALE REGIONALE | Relazione di Stima 2017 - Polvere Edificatorio             |
| 321   | Beni immobili n.a.c.  | 1.2.2.02.09.99.999   | POD. MONTE CUCCO - FZ. RUDIERE                   | TR        | SAN VENANZO | MONTE CUCCO                  | 10/07/1975           |  |                               | TRASFERIMENTO A TITOLO GRATUITO | Valore relazione di stima  | 0,00                                    | 8.300,00                            | 12.263,90   | 0,00                                    | 3.065,98                            | -12.263,90                           | 5.234,02                             | AGENZIA FORESTALE REGIONALE | Relazione di Stima 2017 - Polvere Edificatorio             |
| 948   | Beni immobili n.a.c.  | 1.2.2.02.09.99.999   | POD. MONTE CUCCO - FZ. RUDIERE                   | TR        | SAN VENANZO | MONTE CUCCO                  | 10/07/1975           |  |                               | TRASFERIMENTO A TITOLO GRATUITO | Valore relazione di stima  | 0,00                                    | 5.000,00                            | 7.975,57  | 0,00                                    | 1.893,89                            | -7.975,57                            | 3.106,11                             | AGENZIA FORESTALE REGIONALE | Relazione di Stima 2017 - Polvere Edificatorio             |
| 209   | Fabbricati rurali   | 1.2.2.02.09.05.001   | POD. MOSCALOCCHIO - FZ. FABBRICAZIONE RURALE     | TR        | SAN VENANZO | VOC. MOSCALOCCHIO - PORNELLO | 28/05/1980           |  |                               | TRASFERIMENTO A TITOLO GRATUITO | Valore catastale   | 128.717,90                              | 32.179,48                           | 190.409,01  | 0,00                                    | 47.602,25                           | -61.691,11                           | -15.422,77                           | AGENZIA FORESTALE REGIONALE | Aggiornamento valutazione con valore catastale, anno 2017. |
| 825   | Beni immobili di valore culturale, storico ed artistico n.a.c.  | 1.2.2.02.10.99.999   | POD. MOSCALOCCHIO - FZ. RUDIERE                  | TR        | SAN VENANZO | VOC. MOSCALOCCHIO - PORNELLO | 28/05/1980           | 15/12/2006                                       |                               | TRASFERIMENTO A TITOLO GRATUITO | Valore relazione di stima  | 0,00                                    | 22.800,00                           | 52.326,00   | 0,00                                    | 13.081,50                           | -52.326,00                           | 9.718,50                             | AGENZIA FORESTALE REGIONALE | Relazione di Stima 2017 - Polvere Edificatorio             |
| 211   | Beni immobili n.a.c.  | 1.2.2.02.09.99.999   | POD. MOSCALOCCHIO - FZ. RUDIERE                  | TR        | SAN VENANZO | VOC. MOSCALOCCHIO - PORNELLO | 28/05/1980           |  |                               | TRASFERIMENTO A TITOLO GRATUITO | Valore relazione di stima  | 0,00                                    | 6.000,00                            | 10.837,50   | 0,00                                    | 2.709,38                            | -10.837,50                           | 3.290,62                             | AGENZIA FORESTALE REGIONALE | Relazione di Stima 2017 - Polvere Edificatorio             |
| 827   | Beni immobili n.a.c.  | 1.2.2.02.09.99.999   | POD. PATERNA - FABBRICATO RURALE                 | TR        | SAN VENANZO | PATERNA                      | 10/07/1975           |  |                               | TRASFERIMENTO A TITOLO GRATUITO | Valore relazione di stima  | 0,00                                    | 26.500,00                           | 61.971,20   | 0,00                                    | 15.492,80                           | -61.971,20                           | 11.007,20                            | AGENZIA FORESTALE REGIONALE | Relazione di Stima 2017 - Polvere Edificatorio             |
| 414   | Beni immobili n.a.c.  | 1.2.2.02.09.99.999   | POD. PATRARCIA - RUDIERE                         | TR        | SAN VENANZO | PATRARCIA                    | 28/05/1980           |  |                               | TRASFERIMENTO A TITOLO GRATUITO | Valore relazione di stima  | 0,00                                    | 40.000,00                           | 70.024,50   | 0,00                                    | 17.506,13                           | -70.024,50                           | 22.493,87                            | AGENZIA FORESTALE REGIONALE | Relazione di Stima 2017 - Polvere Edificatorio             |
| 888   | Beni immobili n.a.c.  | 1.2.2.02.09.99.999   | POD. POMOTONE - RUDIERE                          | TR        | SAN VENANZO | POMOTONE                     | 28/05/1980           |  |                               | TRASFERIMENTO A TITOLO GRATUITO | Valore relazione di stima  | 0,00                                    | 51.000,00                           | 98.111,25   | 0,00                                    | 24.527,81                           | -98.111,25                           | 26.472,19                            | AGENZIA FORESTALE REGIONALE | Relazione di Stima 2017 - Polvere Edificatorio             |
| 421   | Beni immobili di valore culturale, storico ed artistico n.a.c.  | 1.2.2.02.10.99.999   | POD. PORCARECCIA - FABBRICAZIONE RURALE          | TR        | SAN VENANZO | PORCARECCIA                  | 10/07/1975           | 10/10/2015                                       |                               | TRASFERIMENTO A TITOLO GRATUITO | Valore relazione di stima  | 0,00                                    | 15.800,00                           | 68.211,07   | 0,00                                    | 17.052,77                           | -68.211,07                           | -1.252,77                            | AGENZIA FORESTALE REGIONALE | Relazione di Stima 2017 - Polvere Edificatorio             |
| 96  | Beni immobili n.a.c.  | 1.2.2.02.09.99.999   | POD. QUATTRO QUERCE                              | TR        | SAN VENANZO | QUATTRO QUERCE               | 28/05/1980           |  |                               | TRASFERIMENTO A TITOLO GRATUITO | Valore relazione di stima  | 0,00                                    | 36.000,00                           | 26.880,00   | 0,00                                    | 6.720,00                            | -26.880,00                           | 29.280,00                            | AGENZIA FORESTALE REGIONALE | Relazione di Stima 2017 - Polvere Edificatorio             |
| 2082  | Beni immobili n.a.c.  | 1.2.2.02.09.99.999   | POD. QUATTRO QUERCE - MAGAZZINO (GRAN)           | TR        | SAN VENANZO | PODERE QUATTROQUERCE         | 28/05/1980           |  |                               | TRASFERIMENTO A TITOLO GRATUITO | Valore catastale   | 3.998,40                                | 999,60                              | 4.480,00  | 0,00                                    | 1.120,00                            | -481,60                              | -120,40                              | AGENZIA FORESTALE REGIONALE | Aggiornamento valutazione con valore catastale, anno 2017. |
| 338   | Beni immobili n.a.c.  | 1.2.2.02.09.99.999   | POD. S. LUCA - FZ. AZIENDA RUDIERE               | TR        | SAN VENANZO | SAN VENANZO                  | 28/05/1980           |  |                               | TRASFERIMENTO A TITOLO GRATUITO | Valore relazione di stima  | 0,00                                    | 43.000,00                           | 81.715,20   | 0,00                                    | 20.428,80                           | -81.715,20                           | 22.571,20                            | AGENZIA FORESTALE REGIONALE | Relazione di Stima 2017 - Polvere Edificatorio             |
| 339   | Beni immobili n.a.c.  | 1.2.2.02.09.99.999   | POD. S. LUCA - FZ. ANNESSO RUDIERE               | TR        | SAN VENANZO | SAN VENANZO                  | 28/05/1980           |  |                               | TRASFERIMENTO A TITOLO GRATUITO | Valore relazione di stima  | 0,00                                    | 5.800,00                            | 8.609,28  | 0,00                                    | 2.152,32                            | -8.609,28                            | 3.647,68                             | AGENZIA FORESTALE REGIONALE | Relazione di Stima 2017 - Polvere Edificatorio             |
| 944   | Beni immobili n.a.c.  | 1.2.2.02.09.99.999   | POD. SCHIANTONE - FZ. FABBRICATO RURALE (RURALE) | TR        | SAN VENANZO | SCHIANTONE                   | 10/07/1975           |  |                               | TRASFERIMENTO A TITOLO GRATUITO | Valore relazione di stima  | 0,00                                    | 43.500,00                           | 117.474,49  | 0,00                                    | 29.388,62                           | -117.474,49                          | 14.131,38                            | AGENZIA FORESTALE REGIONALE | Relazione di Stima 2017 - Polvere Edificatorio             |
| 437   | Beni immobili n.a.c.  | 1.2.2.02.09.99.999   | POD. SCHIANTONE - FZ. ANNESSO (RURALE)           | TR        | SAN VENANZO | SCHIANTONE                   | 10/07/1975           |  |                               | TRASFERIMENTO A TITOLO GRATUITO | Valore relazione di stima  | 0,00                                    | 6.300,00                            | 10.384,10   | 0,00                                    | 2.596,02                            | -10.384,10                           | 3.703,98                             | AGENZIA FORESTALE REGIONALE | Relazione di Stima 2017 - Polvere Edificatorio             |
| 356   | Fabbricati rurali   | 1.2.2.02.09.05.001   | POD. SORBARRE DI SOPRA - FZ. RUDIERE             | TR        | SAN VENANZO | SORBARRE DI SOPRA            | 10/07/1975           |  |                               | TRASFERIMENTO A TITOLO GRATUITO | Valore relazione di stima  | 0,00                                    | 60.000,00                           | 149.173,66  | 0,00                                    | 37.293,43                           | -149.173,66                          | 22.706,57                            | AGENZIA FORESTALE REGIONALE | Relazione di Stima 2017 - Polvere Edificatorio             |
| 357   | Fabbricati rurali   | 1.2.2.02.09.05.001   | POD. SORBARRE DI SOPRA - FZ. RUDIERE             | TR        | SAN VENANZO | SORBARRE DI SOPRA            | 10/07/1975           |  |                               | TRASFERIMENTO A TITOLO GRATUITO | Valore relazione di stima  | 0,00                                    | 3.800,00                            | 0,00  | 0,00                                    | 0,00                                | 0,00                                 | 3.800,00                             | AGENZIA FORESTALE REGIONALE | Relazione di Stima 2017 - Polvere Edificatorio             |
| 852   | Beni immobili n.a.c.  | 1.2.2.02.09.99.999   | POD. SORBARRE DI SOTTO - FZ. RUDIERE             | TR        | SAN VENANZO | SORBARRE DI SOTTO            | 10/07/1975           |  |                               | TRASFERIMENTO A TITOLO GRATUITO | Valore relazione di stima  | 0,00                                    | 35.200,00                           | 79.811,68   | 0,00                                    | 19.952,93                           | -79.811,68                           | 15.247,07                            | AGENZIA FORESTALE REGIONALE | Relazione di Stima 2017 - Polvere Edificatorio             |
| 372   | Beni immobili n.a.c.  | 1.2.2.02.09.99.999   | POD. SORBARRE DI SOTTO - FZ. RUDIERE             | TR        | SAN VENANZO | SORBARRE DI SOTTO            | 10/07/1975           |  |                               | TRASFERIMENTO A TITOLO GRATUITO | Valore relazione di stima  | 0,00                                    | 8.000,00                            | 12.183,75   | 0,00                                    | 3.045,95                            | -12.183,75                           | 4.954,05                             | AGENZIA FORESTALE REGIONALE | Relazione di Stima 2017 - Polvere Edificatorio             |
| 895   | Beni immobili n.a.c.  | 1.2.2.02.09.99.999   | POD. SORBARRE DI SOTTO 2 - RUDIERE               | TR        | SAN VENANZO | SORBARRE DI SOTTO            | 10/07/1975           |  |                               | TRASFERIMENTO A TITOLO GRATUITO | Valore relazione di stima  | 0,00                                    | 21.000,00                           | 46.556,81   | 0,00                                    | 11.639,21                           | -46.556,81                           | 9.360,79                             | AGENZIA FORESTALE REGIONALE | Relazione di Stima 2017 - Polvere Edificatorio             |
| 400   | Beni immobili n.a.c.  | 1.2.2.02.09.99.999   | POD. SORBELLO - FZ. ANTO-COLANNE                 | TR        | SAN VENANZO | VOCABOLO SORBELLO            | 10/07/1975           |  |                               | TRASFERIMENTO A TITOLO GRATUITO | Valore relazione di stima  | 0,00                                    | 11.000,00                           | 18.748,90   | 0,00                                    | 4.687,22                            | -18.748,90                           | 6.312,78                             | AGENZIA FORESTALE REGIONALE | Relazione di Stima 2017 - Polvere Edificatorio             |

**PATRIMONIO IMMOBILIARE REGIONE UMBRIA**  
**Fabbricati al 31/12/2017 - Nuove valutazioni**

Sviluppumbria S.p.A.

| Codice identificativo Beni-IM (Codice Fabbricato da Sistema) | Classificazione secondo il piano dei conti dello Stato Patrimoniale in base al D.lgs. 118/2011 (Descrizione) | Classificazione secondo il piano dei conti dello Stato Patrimoniale in base al D.lgs. 118/2011 (Codice) | Classificazione ai sensi del codice civile (demaniale, disponibile, indisponibile) | Denominazione                                       | Provincia | Comune              | Indirizzo                         | Data di acquisizione | Data Descrizione di Vincolo ai sensi del D.lgs. 42/04 | Data fine lavori straordinari | Modalità di acquisizione        | Criterio di valutazione secondo i principi del D.lgs. 118/2011 al 31/12/2017 (euro) | Valore dell'immobile secondo i principi del D.lgs. 118/2011 al 31/12/2017 (euro) | Costi straordinari al 31/12/2017 (euro) | Valore terreno al 31/12/2017 (euro) | Valore dell'immobile secondo i principi del D.lgs. 118/2011 al 31/12/2016 (euro) | Costi straordinari al 31/12/2016 (euro) | Valore terreno al 31/12/2016 (euro) | Differenza +/- tra il 2017 e il 2016 | Differenza +/- tra il 2017 e il 2016 | AGENZIA FORESTALE REGIONALE   | Note   |  |
|--|--|---|--|---|-----------|---------------------|-----------------------------------|----------------------|---|-------------------------------|---------------------------------|---|--|---|-------------------------------------|--|---|-------------------------------------|--------------------------------------|--------------------------------------|---|--|--|
| 798  | Beni immobili n.a.c.   | 1.2.2.02.09.99.999  | Indisponibile  | POD. TERRE BIANCHE                                  | TR        | SAN VENANZO         | TERRE BIANCHE                     | 10/07/1975           |   |                               | TRASFERIMENTO A TITOLO GRATUITO | Valore relazione di stima   | 29.000,00  | 0,00                                    | 29.000,00                           | 60.620,64  | 0,00                                    | 15.155,16                           | -60.620,64                           | 13.844,84                            | Relazione di Stima 2017 - Polvere Edificatorio  |  |  |
| 712  | Fabbricati ad uso abitativo di valore culturale, storico ed artistico  | 1.2.2.02.10.01.001  | Indisponibile  | POD. TORRICELLE - F1 - ABITAZIONE                   | TR        | SAN VENANZO         | POD. TORRICELLE                   | 10/07/1975           | 11/01/2013  |                               | TRASFERIMENTO A TITOLO GRATUITO | Valore catastale  | 13.014,62  | 0,00                                    | 13.014,62                           | 149.340,75   | 0,00                                    | 37.335,20                           | -97.282,25                           | -24.320,88                           | Aggiornamento valutazione con valore catastale, anno 2017.  |  |  |
| 453  | Fabbricati ad uso abitativo di valore culturale, storico ed artistico  | 1.2.2.02.10.01.001  | Indisponibile  | POD. TORRICELLE - F2 - MAGAZZINO RUBIERE            | TR        | SAN VENANZO         | POD. TORRICELLE                   | 10/07/1975           | 11/01/2013  |                               | TRASFERIMENTO A TITOLO GRATUITO | Valore catastale  | 1.874,21   | 0,00                                    | 1.874,21                            | 7.358,34   | 0,00                                    | 1.839,59                            | 138,49                               | 34,62                                | Aggiornamento valutazione con valore catastale, anno 2017.  |  |  |
| 1442   | Beni immobili n.a.c.   | 1.2.2.02.09.99.999  | Indisponibile  | POD. VILLALBA I - Ex-fienile                        | TR        | SAN VENANZO         | VOCABOLO VILLALBA                 | 28/05/1980           |   |                               | TRASFERIMENTO A TITOLO GRATUITO | Valore relazione di stima   | 5.300,00   | 0,00                                    | 5.300,00                            | 7.488,00   | 0,00                                    | 1.872,00                            | -7.488,00                            | 3.428,00                             | Relazione di Stima 2017 - Polvere Edificatorio  |  |  |
| 164  | Fabbricati ad uso abitativo  | 1.2.2.02.09.01.001  | Indisponibile  | POD. VILLALBA II - F1 ABITAZIONE RURALE             | TR        | SAN VENANZO         | VILLALBA II                       | 28/05/1980           |   |                               | TRASFERIMENTO A TITOLO GRATUITO | Valore catastale  | 12.147,07  | 0,00                                    | 12.147,07                           | 159.055,65   | 0,00                                    | 39.763,91                           | -110.467,36                          | -27.616,84                           | Aggiornamento valutazione con valore catastale, anno 2017 - Assegnata la categoria catastale del bene provenienza fabbricati ad uso abitativo |  |  |
| 736  | Beni immobili n.a.c.   | 1.2.2.02.09.99.999  | Indisponibile  | POD. VILLALBA I - F2 ANNESSO RUBIERE                | TR        | SAN VENANZO         | POD. VILLALBA I                   | 28/05/1980           |   |                               | TRASFERIMENTO A TITOLO GRATUITO | Valore relazione di stima   | 3.700,00   | 0,00                                    | 3.700,00                            | 6.156,00   | 0,00                                    | 1.539,00                            | -6.156,00                            | 2.161,00                             | Relazione di Stima 2017 - Polvere Edificatorio  |  |  |
| 953  | Beni immobili n.a.c.   | 1.2.2.02.09.99.999  | Indisponibile  | POD. VILLALBA I - F3 RUBIERE                        | TR        | SAN VENANZO         | VILLALBA II                       | 28/05/1980           |   |                               | TRASFERIMENTO A TITOLO GRATUITO | Valore relazione di stima   | 4.300,00   | 0,00                                    | 4.300,00                            | 8.528,62   | 0,00                                    | 2.132,16                            | -8.528,62                            | 2.167,84                             | Relazione di Stima 2017 - Polvere Edificatorio  |  |  |
| 717  | Beni immobili n.a.c.   | 1.2.2.02.09.99.999  | Indisponibile  | POD. CASELLA - F1                                   | TR        | SAN VENANZO         | CASELLA                           | 10/07/1975           |   |                               | TRASFERIMENTO A TITOLO GRATUITO | Valore relazione di stima   | 24.500,00  | 0,00                                    | 24.500,00                           | 63.901,51  | 0,00                                    | 15.975,38                           | -43.901,51                           | 8.524,62                             | Relazione di Stima 2017 - Polvere Edificatorio  |  |  |
| 946  | Beni immobili n.a.c.   | 1.2.2.02.09.99.999  | Indisponibile  | POD. CASELLA - F2 RUBIERE                           | TR        | SAN VENANZO         | CASELLA                           | 10/07/1975           |   |                               | TRASFERIMENTO A TITOLO GRATUITO | Valore relazione di stima   | 3.500,00   | 0,00                                    | 3.500,00                            | 9.128,78   | 0,00                                    | 2.282,20                            | -9.128,78                            | 1.217,80                             | Relazione di Stima 2017 - Polvere Edificatorio  |  |  |
| 856  | Beni immobili di valore culturale, storico ed artistico n.a.c.   | 1.2.2.02.10.99.999  | Indisponibile  | POD. CAMPO GRANDE VECCHIO - F1 EX ABITAZIONE RURALE | TR        | SAN VENANZO         | Campogrande                       | 28/05/1980           | 21/05/2007  |                               | TRASFERIMENTO A TITOLO GRATUITO | Valore relazione di stima   | 42.700,00  | 0,00                                    | 42.700,00                           | 112.860,00   | 0,00                                    | 28.215,00                           | -112.860,00                          | 14.485,00                            | Relazione di Stima 2017 - Polvere Edificatorio  |  |  |
| 355  | Beni immobili di valore culturale, storico ed artistico n.a.c.   | 1.2.2.02.10.99.999  | Indisponibile  | POD. CAMPO GRANDE VECCHIO - F2 EX FENILE RUBIERE    | TR        | SAN VENANZO         | Campogrande                       | 28/05/1980           | 30/05/2007  |                               | TRASFERIMENTO A TITOLO GRATUITO | Valore relazione di stima   | 4.900,00   | 0,00                                    | 4.900,00                            | 13.965,00  | 0,00                                    | 3.491,25                            | -13.965,00                           | 1.408,75                             | Relazione di Stima 2017 - Polvere Edificatorio  |  |  |
| 142  | Beni immobili n.a.c.   | 1.2.2.02.09.99.999  | Indisponibile  | POD. FORNACE - F1                                   | TR        | SAN VENANZO         | FORNACE                           | 28/05/1980           |   |                               | TRASFERIMENTO A TITOLO GRATUITO | Valore relazione di stima   | 22.000,00  | 0,00                                    | 22.000,00                           | 58.174,20  | 0,00                                    | 14.543,55                           | -58.174,20                           | 7.456,45                             | Relazione di Stima 2017 - Polvere Edificatorio  |  |  |
| 118  | Beni immobili n.a.c.   | 1.2.2.02.09.99.999  | Indisponibile  | POD. FORNACE - F2 - ANNESSO RUBIERE                 | TR        | SAN VENANZO         | FORNACE                           | 28/05/1980           |   |                               | TRASFERIMENTO A TITOLO GRATUITO | Valore relazione di stima   | 5.500,00   | 0,00                                    | 5.500,00                            | 10.108,80  | 0,00                                    | 2.527,20                            | -10.108,80                           | 2.972,80                             | Relazione di Stima 2017 - Polvere Edificatorio  |  |  |
| 2077   | Beni immobili n.a.c.   | 1.2.2.02.09.99.999  | Indisponibile  | POD. FORNACE - F3 - RUBIERE                         | TR        | SAN VENANZO         | FORNACE                           | 28/05/1980           |   |                               | TRASFERIMENTO A TITOLO GRATUITO | Valore relazione di stima   | 11.800,00  | 0,00                                    | 11.800,00                           | 32.134,40  | 0,00                                    | 8.033,60                            | -32.134,40                           | 3.766,40                             | Relazione di Stima 2017 - Polvere Edificatorio  |  |  |
| 116  | Beni immobili n.a.c.   | 1.2.2.02.09.99.999  | Indisponibile  | POD. LIANO  | TR        | SAN VENANZO         | LIANO                             | 28/05/1980           |   |                               | TRASFERIMENTO A TITOLO GRATUITO | Valore relazione di stima   | 57.700,00  | 0,00                                    | 57.700,00                           | 173.695,43   | 0,00                                    | 43.423,86                           | -173.695,43                          | 14.276,14                            | Relazione di Stima 2017 - Polvere Edificatorio  |  |  |
| 813  | Beni immobili di valore culturale, storico ed artistico n.a.c.   | 1.2.2.02.10.99.999  | Indisponibile  | POD. BELLA GUARDIA                                  | TR        | SAN VENANZO         | POGGIO LA GUARDIA                 | 28/05/1980           | 18/09/2012  |                               | TRASFERIMENTO A TITOLO GRATUITO | Valore relazione di stima   | 38.000,00  | 0,00                                    | 38.000,00                           | 77.149,54  | 0,00                                    | 19.287,39                           | -77.149,54                           | 18.712,61                            | Relazione di Stima 2017 - Polvere Edificatorio  |  |  |
| 150  | Beni immobili n.a.c.   | 1.2.2.02.09.99.999  | Indisponibile  | POD. SAN MARIA - F1 ABITAZIONE RUBIERE              | TR        | SAN VENANZO         | VOCABOLO BELVEDERE                | 28/05/1980           |   |                               | TRASFERIMENTO A TITOLO GRATUITO | Valore relazione di stima   | 45.000,00  | 0,00                                    | 45.000,00                           | 67.395,20  | 0,00                                    | 16.848,80                           | -67.395,20                           | 28.151,20                            | Relazione di Stima 2017 - Polvere Edificatorio  |  |  |
| 709  | Beni immobili n.a.c.   | 1.2.2.02.09.99.999  | Indisponibile  | POD. SAN MARIA - F2 RUBIERE                         | TR        | SAN VENANZO         | VOCABOLO BELVEDERE                | 28/05/1980           |   |                               | TRASFERIMENTO A TITOLO GRATUITO | Valore relazione di stima   | 4.200,00   | 0,00                                    | 4.200,00                            | 0,00   | 0,00                                    | 0,00                                | 4.200,00                             | 0,00                                 | 4.200,00  | Relazione di Stima 2017 - Polvere Edificatorio       |  |
| 117  | Beni immobili n.a.c.   | 1.2.2.02.09.99.999  | Indisponibile  | POD. SAN MARIA - F3 MERCATO RURALE                  | TR        | SAN VENANZO         | FORGARECCIA                       | 28/05/1980           |   |                               | TRASFERIMENTO A TITOLO GRATUITO | Valore relazione di stima   | 10.600,00  | 0,00                                    | 10.600,00                           | 19.836,24  | 0,00                                    | 4.959,06                            | -19.836,24                           | 5.640,94                             | Relazione di Stima 2017 - Polvere Edificatorio  |  |  |
| 708  | Beni immobili n.a.c.   | 1.2.2.02.09.99.999  | Indisponibile  | SILVA DEL PECCIA - RUBIERE                          | TR        | SAN VENANZO         | SILVA DEL PECCIA                  | 10/07/1975           |   |                               | TRASFERIMENTO A TITOLO GRATUITO | Valore relazione di stima   | 51.000,00  | 0,00                                    | 51.000,00                           | 92.340,00  | 0,00                                    | 23.085,00                           | -92.340,00                           | 27.915,00                            | Relazione di Stima 2017 - Polvere Edificatorio  |  |  |
| 436  | Fabbricati rurali  | 1.2.2.02.09.05.001  | Indisponibile  | TROSCIONE - FABBRICATO RURALE                       | TR        | SAN VENANZO         | TROSCIONE                         | 10/07/1975           |   |                               | TRASFERIMENTO A TITOLO GRATUITO | Valore relazione di stima   | 25.000,00  | 0,00                                    | 25.000,00                           | 41.860,80  | 0,00                                    | 10.465,20                           | -41.860,80                           | 14.534,80                            | Relazione di Stima 2017 - Polvere Edificatorio  |  |  |
| 169  | Beni immobili n.a.c.   | 1.2.2.02.09.99.999  | Indisponibile  | MONTICELLI DI SOPRA - RUBIERE                       | PG        | SPELLO              | MONTICELLI                        | 10/07/1975           |   |                               | TRASFERIMENTO A TITOLO GRATUITO | Valore relazione di stima   | 24.885,00  | 0,00                                    | 24.885,00                           | 53.992,00  | 0,00                                    | 13.498,00                           | -53.992,00                           | 11.387,00                            | Relazione di Stima 2017 - Polvere Edificatorio  |  |  |
| 159  | Beni immobili n.a.c.   | 1.2.2.02.09.99.999  | Indisponibile  | MONTICELLI DI SOTTO - RUBIERE                       | PG        | SPELLO              | MONTICELLI                        | 10/07/1975           |   |                               | TRASFERIMENTO A TITOLO GRATUITO | Valore relazione di stima   | 67.515,00  | 0,00                                    | 67.515,00                           | 144.342,00   | 0,00                                    | 36.085,50                           | -144.342,00                          | 31.429,50                            | Relazione di Stima 2017 - Polvere Edificatorio  |  |  |
| 2146   | Impianti sportivi  | 1.2.2.02.09.16.001  | Disponibile  | CIRCOLO TENNIS SPOLETO                              | PG        | SFOLETO             | CIRCOLO TENNIS SPOLETO            | 02/02/2009           |   |                               | DEVOLUZIONE                     | Valore catastale  | 37.346,40  | 0,00                                    | 37.346,40                           | 286.212,61   | 0,00                                    | 74.053,15                           | -146.827,01                          | -36.706,75                           | Nuova valutazione del 2017, rispetto della ripartizione catastale   |  |  |
| 2157   | Altri Beni Immobili Demaniali  | 1.2.2.01.02.01.001  | Demaniale  | CASALE MONTECORVANI (F2110)                         | PG        | TODI                | VOCABOLO CAPPUCINI                | 24/07/2007           |   |                               | TRASFERIMENTO A TITOLO GRATUITO | Valore relazione di stima   | 7.735,00   | 0,00                                    | 7.735,00                            | 0,00   | 0,00                                    | 0,00                                | 7.735,00                             | 0,00                                 | 7.735,00  | Relazione di Stima 2017 - Polvere Edificatorio       |  |
| 2173   | Beni immobili n.a.c.   | 1.2.2.02.09.99.999  | Disponibile  | EX-ESCAVATO Zona Industriale di Portula             | PG        | TODI                | Frazione Portula Via Case Bianche | 31/10/1995           |   |                               | ACQUISIZIONE                    | Valore relazione di stima   | 18.900,00  | 0,00                                    | 18.900,00                           | 18.000,00  | 0,00                                    | 4.500,00                            | -18.000,00                           | 14.400,00                            | Relazione di Stima 2017 - Polvere Edificatorio  |  |  |
| 2331   | Altri Beni Immobili Demaniali  | 1.2.2.01.02.01.001  | Demaniale  | BACINO RACCOLTA ACQUE                               | PG        | TREVI               | BACINO RACCOLTA ACQUE TREVI       | 10/04/1986           |   |                               | ESPROPRIO                       | Valore relazione di stima   | 24.631,83  | 0,00                                    | 24.631,83                           | 98.527,31  | 0,00                                    | 0,00                                | 0,00                                 | 24.631,83                            | 0,00  | 24.631,83  | Calcolo della B.A. in senso avanzato, sebbene sulla P.A. esiste il maggior parte del bene (denominato "Bacino di raccolta acque") in favore della società "E.F. s.p.a." per realizzazione e valore - Assegnato a valore al terreno, anno 2017. |
| 2333   | Infrastrutture Demaniali   | 1.2.2.01.01.01.001  | Demaniale  | PORTO LAZIALE SOLA MAGGIORE                         | PG        | TUORO SUL TRASIMENO | ISOLA MAGGIORE                    | 15/03/1985           |   |                               | TRASFERIMENTO A TITOLO GRATUITO | Valore relazione di stima   | 0,00   | 0,00                                    | 0,00                                | 98.054,20  | 0,00                                    | 24.513,55                           | -98.054,20                           | -24.513,55                           | 0,00  | Zona Portuale n. 8, dal investimento non disponibili |  |

**PATRIMONIO IMMOBILIARE REGIONE UMBRIA  
 Fabbricati al 31/12/2017 - Valori costi straordinari**

| Codice identificativo del bene-N (Codice Fabricato da Sistema) | Classificazione secondo il piano dei conti dello Stato Patrimoniale in base al D.lgs. n. 118/2011 (Descrizione) | Classificazione secondo il piano dei conti dello Stato Patrimoniale in base al D.lgs. n. 118/2011 (Codice) | Classificazione al sensi del codice civile (demanio, disponibile, indisponibile) | Denominazione                                      | Provincia | Comune                   | Indirizzo                              | Data di acquisizione | Data Decreto di Vincolo ai sensi del D.lgs. 42/04 | Data fine lavori straordinari | Modalità di acquisizione        | Criterio di valutazione secondo i principi del D.lgs. 118/2011 | Valore dell'immobile secondo i principi del D.lgs. 118/2011 al 31/12/2017 (euro) | Costi straordinari al 31/12/2017 (euro) | Valore terreno al 31/12/2017 (euro) | Valore dell'immobile secondo i principi del D.lgs. 118/2011 al 31/12/2016 (euro) | Differenza +/- tra il 2017 e il 2016 | Differenza +/- tra il 2017 e il 2016 | Differenza +/- tra il 2017 e il 2016 | Valore terreno al 31/12/2016 (euro) | Differenza +/- tra il 2017 e il 2016 | Differenza +/- tra il 2017 e il 2016 | Ente Gestore   | Note |
|--|---|--|--|--|-----------|--------------------------|--|----------------------|---|-------------------------------|---------------------------------|--|--|---|-------------------------------------|--|--------------------------------------|--------------------------------------|--------------------------------------|-------------------------------------|--------------------------------------|--------------------------------------|--|------|
| 2207   | Altri Beni Immobili Demaniali   | 1.2.2.01.02.01.001   | Demaniale  | C.C. di Bogliolo S.S. 71 - km. 109+500             | PG        | CASTIGLIONE DEL LAGO     | Bogliolo                               | 13/11/2009           |   |                               | TRASFERIMENTO A TITOLO GRATUITO | Valore catastale   | 112.238,78   | 2.530,00                                | 28.059,70                           | 112.238,78   | 0,00                                 | 2.530,00                             | 0,00                                 | 28.059,70                           | 0,00                                 | REGIONE                              | Con.D. n. 0241 del 14/09/2017 al concessione del n.3, per la sostituzione della cabina e di impiantistica come manutenzione straordinaria  |      |
| 2189   | Infrastrutture Demaniali  | 1.2.2.01.01.01.001   | Demaniale  | PORTO LAGIALE CASTIGLIONE DEL LAGO - P.L.5         | PG        | CASTIGLIONE DEL LAGO     | porto lacuale Castiglione del Lago     | 15/03/1985           |   |                               | TRASFERIMENTO A TITOLO GRATUITO | 0,00   | 2.786.670,25   | -115.696,17                             | 28.924,55                           | 115.696,17   | -115.696,17                          | 2.786.670,25                         | -28.924,55                           | 28.924,55                           | 0,00                                 | PROVINCIA                            | Il valore delle opere straordinarie riguarda gli investimenti effettuati dalla Provincia sulle infrastrutture regionali ricadenti all'interno della zona portuale n. 5 (Sistrone, pontile n. 1 e opere varie).                     |      |
| 214  | Altri Beni Immobili Demaniali   | 1.2.2.01.02.01.001   | Demaniale  | EX CASELLO ORAULOFFI                               | PG        | MAGIONE                  | MONTE DEL LAGO                         | 15/03/1985           |   |                               | TRASFERIMENTO A TITOLO GRATUITO | Valore catastale   | 91.249,54  | 34.281,43                               | 22.812,38                           | 91.249,54  | 0,00                                 | 34.281,43                            | 0,00                                 | 22.812,38                           | 0,00                                 | PROVINCIA                            | Il valore delle opere straordinarie riguarda gli investimenti effettuati dalla Provincia.  |      |
| 2337   | Infrastrutture Demaniali  | 1.2.2.01.01.01.001   | Demaniale  | PORTO LAGIALE MONTE DEL LAGO - P.L.3               | PG        | MAGIONE                  | Loc. Monte del lago                    | 15/03/1985           |   |                               | TRASFERIMENTO A TITOLO GRATUITO | 0,00   | 26.567,55  | 48.207,58                               | 12.051,89                           | 48.207,58  | -26.567,55                           | 26.567,55                            | -12.051,89                           | 12.051,89                           | 0,00                                 | PROVINCIA                            | P.L.3 MONTE DEL LAGO: Ultrasuoni al fine della predisposizione del Conto Patrimoniale, tutti i costi del cantiere sono stati imputati alle opere straordinarie e successivamente riguarda gli investimenti.                        |      |
| 2336   | Infrastrutture Demaniali  | 1.2.2.01.01.01.001   | Demaniale  | PORTO LAGIALE S. ARCANDELO - P.L.5                 | PG        | MAGIONE                  | Loc. S. Arcangelo                      | 15/03/1985           |   |                               | TRASFERIMENTO A TITOLO GRATUITO | 0,00   | 389.367,22   | -117.665,05                             | 29.416,26                           | 117.665,05   | -117.665,05                          | 389.367,22                           | -29.416,26                           | 29.416,26                           | 0,00                                 | PROVINCIA                            | PORTO LAGIALE N. 5 S. ARCANDELO - Il valore delle opere straordinarie riguarda gli investimenti effettuati dalla Provincia sulle infrastrutture regionali ricadenti all'interno della zona portuale n. 5.                          |      |
| 2335   | Infrastrutture Demaniali  | 1.2.2.01.01.01.001   | Demaniale  | PORTO LAGIALE S. FELICIANO - P.L.4                 | PG        | MAGIONE                  | PORTO LAGIALE S. FELICIANO - P.L.4     | 15/03/1985           |   |                               | TRASFERIMENTO A TITOLO GRATUITO | 0,00   | 1.140.028,18   | -156.886,72                             | 39.221,68                           | 156.886,72   | -156.886,72                          | 1.140.028,18                         | -39.221,68                           | 39.221,68                           | 0,00                                 | PROVINCIA                            | P.L. N. 4 S. FELICIANO - Il valore delle opere straordinarie riguarda gli investimenti effettuati dalla Provincia sulle infrastrutture regionali ricadenti all'interno della zona portuale n. 4 (Sistrone, pontile e opere varie). |      |
| 2267   | Infrastrutture Demaniali  | 1.2.2.01.01.01.001   | Demaniale  | PORTO LAGIALE TORICELLA                            | PG        | MAGIONE                  | Via del Pontile                        | 15/03/1985           |   |                               | TRASFERIMENTO A TITOLO GRATUITO | Valore catastale   | 4.750,10   | 157.342,25                              | 1.187,52                            | 4.750,10   | 0,00                                 | 157.342,25                           | 0,00                                 | 1.187,52                            | 0,00                                 | PROVINCIA                            | PORTO LAGIALE N. 2 TORICELLA - Il valore delle opere straordinarie riguarda gli investimenti effettuati dalla Provincia sulle infrastrutture regionali ricadenti all'interno della zona portuale n. 2 (Sistrone e opere varie).    |      |
| 2334   | Infrastrutture Demaniali  | 1.2.2.01.01.01.001   | Demaniale  | PORTO LAGIALE PASSIGNANO SUL TRASIMENO             | PG        | PASSIGNANO SUL TRASIMENO | PORTO LAGIALE PASSIGNANO SUL TRASIMENO | 15/03/1985           |   |                               | TRASFERIMENTO A TITOLO GRATUITO | 0,00   | 1.912.318,34   | -156.886,72                             | 39.221,68                           | 156.886,72   | -156.886,72                          | 1.912.318,34                         | -39.221,68                           | 39.221,68                           | 0,00                                 | PROVINCIA                            | Il valore delle opere straordinarie riguarda gli investimenti effettuati dalla Provincia sulle infrastrutture regionali ricadenti all'interno della zona portuale n. 2 (Sistrone, pontile, ecc.).                                  |      |
| 2066   | Altri Beni Immobili Demaniali   | 1.2.2.01.02.01.001   | Demaniale  | CASA CANTONIERA DI SAN SISTO SS 220 PERUGIA-NAVARO | PG        | PERUGIA                  | SAN SISTO                              | 04/12/2009           |   | 04/12/2017                    | TRASFERIMENTO A TITOLO GRATUITO | Valore catastale   | 112.162,18   | 3.674,00                                | 28.040,54                           | 112.162,18   | 0,00                                 | 3.674,00                             | 0,00                                 | 28.040,54                           | 0,00                                 | REGIONE                              | Con.D. n. 11243 del 30/10/2017 e n. 11244 del 30/10/2017 per la sostituzione delle cassette e di impiantistica come manutenzione straordinaria.  |      |
| 2332   | Infrastrutture Demaniali  | 1.2.2.01.01.01.001   | Demaniale  | PORTO LAGIALE MANACCA                              | PG        | TUORO SUL TRASIMENO      | Loc. Navacca                           | 15/03/1985           |   |                               | TRASFERIMENTO A TITOLO GRATUITO | 0,00   | 767.861,12   | -98.054,20                              | 24.513,55                           | 98.054,20  | -98.054,20                           | 767.861,12                           | -24.513,55                           | 24.513,55                           | 0,00                                 | PROVINCIA                            | Il valore delle opere straordinarie riguarda gli investimenti effettuati dalla Provincia sulle infrastrutture regionali ricadenti all'interno della zona portuale n. 2 (Sistrone e opere varie).                                   |      |

**PATRIMONIO IMMOBILIARE REGIONE UMBRIA  
Fabbricati al 31/12/2017 - Fabbricati vincolati**

| Codice identificativo univoco del bene-N (Codice Fabbricato da Sistema) | Classificazione secondo il piano dei conti dello Stato Patrimoniale in base al D.lgs. 118/2011 (Descrizione) | Classificazione secondo il piano dei conti dello Stato Patrimoniale in base al D.lgs. 118/2011 (Codice) | Classificazione al sesto del codice civile (demaniale/privilegiatissimo) | Denominazione                                | Provincia | Comune             | Indirizzo                                | Data di acquisizione | Data Decreto di Vincolo ai sensi del D.lgs. 42/04 | Data fine lavori straordinari | Modalità di acquisizione        | Criterio di valutazione secondo i principi del D.lgs. 118/2011 al 31/12/2017 (euro) | Costi straordinari al 31/12/2017 (euro) | Valore terreno al 31/12/2017 (euro) | Valore dell'immobile secondo i principi del D.lgs. 118/2011 al 31/12/2016 (euro) | Costi straordinari al 31/12/2016 (euro) | Valore terreno al 31/12/2016 (euro) | Ente Gestore                  | Note   |
|---|--|---|--|--|-----------|--------------------|--|----------------------|---|-------------------------------|---------------------------------|---|---|-------------------------------------|--|---|-------------------------------------|-------------------------------|--|
| 89  | Fabbricati ad uso commerciale e istituzionale di valore culturale, storico ed artistico                      | 1.2.2.02.10.02.001  | Indisponibile  | REFUGIO VALLONICA - FI. MAGAZZINO            | PG        | ASSISI             | VALLONICA                                | 10/07/1975           | 02/02/2017  |                               | TRASFERIMENTO A TITOLO GRATUITO | Valore catastale  | 0,00                                    | 27.764,69                           | 111.058,75   | 0,00                                    | 27.764,69                           | AGENZIA FORESTALE REGIONALE   |  |
| 2048  | Altri Beni Immobili Demaniali  | 1.2.2.01.02.01.001  | Demaniale  | CASA CANTONIERA DI MONA S.S. 330 KM 16 + 150 | PG        | CASCIA             | CERASOLA                                 | 04/12/2009           | 18/05/2017  |                               | TRASFERIMENTO A TITOLO GRATUITO | Valore catastale  | 0,00                                    | 6.681,02                            | 26.724,10  | 0,00                                    | 6.681,02                            | PROVINCIA                     |  |
| 771   | Beni immobili di valore culturale, storico ed artistico n.a.c.   | 1.2.2.02.10.99.999  | Indisponibile  | ARZILLANO - FI.                              | PG        | CITTA' DI CASTELLO | ARZILLANO                                | 10/07/1975           | 02/07/2008  |                               | TRASFERIMENTO A TITOLO GRATUITO | Valore relazione di stima   | 0,00                                    | 23.460,00                           | 37.033,20  | 0,00                                    | 23.460,00                           | AGENZIA FORESTALE REGIONALE   | Relazione di Stima 2017 - Potere Effettuario   |
| 2346  | Fabbricati ad uso abitativo di valore culturale, storico ed artistico  | 1.2.2.02.10.01.001  | Indisponibile  | AZIENDA AGRARIA MOCHELLO                     | PG        | CITTA' DI CASTELLO | Voc. Mochello                            | 10/07/1975           | 25/05/2006  |                               | TRASFERIMENTO A TITOLO GRATUITO | Valore catastale  | 0,00                                    | 13.191,70                           | 52.766,78  | 0,00                                    | 13.191,70                           | AGENZIA FORESTALE REGIONALE   |  |
| 903   | Beni immobili di valore culturale, storico ed artistico n.a.c.   | 1.2.2.02.10.99.999  | Indisponibile  | CA DEL PASQUI                                | PG        | CITTA' DI CASTELLO | CA DEL PASQUI                            | 10/07/1975           | 27/05/2008  |                               | TRASFERIMENTO A TITOLO GRATUITO | Valore relazione di stima   | 0,00                                    | 10.764,00                           | 13.500,00  | 0,00                                    | 10.764,00                           | AGENZIA FORESTALE REGIONALE   | Relazione di Stima 2017 - Potere Effettuario   |
| 663   | Beni immobili di valore culturale, storico ed artistico n.a.c.   | 1.2.2.02.10.99.999  | Indisponibile  | CALZINETO - FI. ABBAZIONE RURALE             | PG        | CITTA' DI CASTELLO | MONTE RUPERTO                            | 10/07/1975           | 27/05/2008  |                               | TRASFERIMENTO A TITOLO GRATUITO | Valore relazione di stima   | 0,00                                    | 18.876,00                           | 33.444,80  | 0,00                                    | 18.876,00                           | AGENZIA FORESTALE REGIONALE   | Relazione di Stima 2017 - Potere Effettuario   |
| 632   | Beni immobili di valore culturale, storico ed artistico n.a.c.   | 1.2.2.02.10.99.999  | Indisponibile  | FLAMIA - FI.                                 | PG        | CITTA' DI CASTELLO | FLAMIA                                   | 10/07/1975           | 05/06/2008  |                               | TRASFERIMENTO A TITOLO GRATUITO | Valore relazione di stima   | 0,00                                    | 31.640,00                           | 83.600,00  | 0,00                                    | 31.640,00                           | AGENZIA FORESTALE REGIONALE   | Relazione di Stima 2017 - Potere Effettuario   |
| 10  | Beni immobili di valore culturale, storico ed artistico n.a.c.   | 1.2.2.02.10.99.999  | Indisponibile  | IL TOPO - FI. ABBAZIONE RURALE               | PG        | CITTA' DI CASTELLO | IL TOPO                                  | 10/07/1975           | 05/06/2008  |                               | TRASFERIMENTO A TITOLO GRATUITO | Valore relazione di stima   | 0,00                                    | 30.240,00                           | 78.732,00  | 0,00                                    | 30.240,00                           | AGENZIA FORESTALE REGIONALE   | Relazione di Stima 2017 - Potere Effettuario   |
| 658   | Fabbricati ad uso commerciale e istituzionale di valore culturale, storico ed artistico                      | 1.2.2.02.10.02.001  | Indisponibile  | LA MONTESCA - FI. EX SICCA MONTESCA          | PG        | CITTA' DI CASTELLO | LA MONTESCA                              | 30/03/1982           | 27/09/2017  |                               | TRASFERIMENTO A TITOLO GRATUITO | Valore catastale  | 0,00                                    | 560.130,56                          | 2.240.522,26   | 0,00                                    | 560.130,56                          | REGIONE                       |  |
| 534   | Beni immobili di valore culturale, storico ed artistico n.a.c.   | 1.2.2.02.10.99.999  | Indisponibile  | MARIGNOLE - FI. ABBAZIONE RURALE             | PG        | CITTA' DI CASTELLO | MARIGNOLE                                | 10/07/1975           | 12/11/2008  |                               | TRASFERIMENTO A TITOLO GRATUITO | Valore relazione di stima   | 0,00                                    | 58.716,00                           | 90.728,00  | 0,00                                    | 58.716,00                           | AGENZIA FORESTALE REGIONALE   | Relazione di Stima 2017 - Potere Effettuario   |
| 751   | Beni immobili di valore culturale, storico ed artistico n.a.c.   | 1.2.2.02.10.99.999  | Indisponibile  | MARIGNOLE - FI. ABBAZIONE RURALE             | PG        | CITTA' DI CASTELLO | MARIGNOLE                                | 10/07/1975           | 12/11/2008  |                               | TRASFERIMENTO A TITOLO GRATUITO | Valore relazione di stima   | 0,00                                    | 21.672,00                           | 54.052,00  | 0,00                                    | 21.672,00                           | AGENZIA FORESTALE REGIONALE   | Relazione di Stima 2017 - Potere Effettuario   |
| 583   | Fabbricati ad uso abitativo di valore culturale, storico ed artistico  | 1.2.2.02.10.01.001  | Indisponibile  | MOLINELLO - FI. FABBRICA CANTIERI/GRUPPO     | PG        | CITTA' DI CASTELLO | MOLINELLO                                | 10/07/1975           | 25/06/2006  |                               | TRASFERIMENTO A TITOLO GRATUITO | Valore catastale  | 0,00                                    | 18.269,33                           | 73.077,31  | 0,00                                    | 18.269,33                           | AGENZIA FORESTALE REGIONALE   |  |
| 585   | Beni immobili di valore culturale, storico ed artistico n.a.c.   | 1.2.2.02.10.99.999  | Indisponibile  | MOLINELLO - FI. 230000/ARMI/MAGAZZINI        | PG        | CITTA' DI CASTELLO | MOLINELLO                                | 10/07/1975           | 01/06/2006  |                               | TRASFERIMENTO A TITOLO GRATUITO | Valore catastale  | 0,00                                    | 5.955,60                            | 45.506,50  | 0,00                                    | 5.955,60                            | AGENZIA FORESTALE REGIONALE   | Con Decreti n. 100/2006 e n. 100/2006 La Regione Umbria è proprietaria per una quota parte.  |
| 629   | Fabbricati ad uso abitativo di valore culturale, storico ed artistico  | 1.2.2.02.10.01.001  | Indisponibile  | MOLINO DEL MICHIELLO - MARE                  | PG        | CITTA' DI CASTELLO | MONTE MAGGIORE                           | 10/07/1975           | 27/05/2008  |                               | TRASFERIMENTO A TITOLO GRATUITO | Valore catastale  | 0,00                                    | 3.903,90                            | 15.615,60  | 0,00                                    | 3.903,90                            | AGENZIA FORESTALE REGIONALE   |  |
| 769   | Beni immobili di valore culturale, storico ed artistico n.a.c.   | 1.2.2.02.10.99.999  | Indisponibile  | MONTIGNA - FI. ABBAZIONE RURALE              | PG        | CITTA' DI CASTELLO | MONTIGNA                                 | 10/07/1975           | 25/01/2008  |                               | TRASFERIMENTO A TITOLO GRATUITO | Valore relazione di stima   | 0,00                                    | 54.180,00                           | 102.800,00   | 0,00                                    | 54.180,00                           | AGENZIA FORESTALE REGIONALE   | Relazione di Stima 2017 - Potere Effettuario   |
| 655   | Fabbricati ad uso commerciale e istituzionale di valore culturale, storico ed artistico                      | 1.2.2.02.10.02.001  | Indisponibile  | TELA UMBRA - FI. NEZZO/UFFICIO MAGAZZINI     | PG        | CITTA' DI CASTELLO | CITTA' DI CASTELLO                       | 30/03/1982           | 18/09/2012  |                               | TRASFERIMENTO A TITOLO GRATUITO | Valore catastale  | 0,00                                    | 191.388,99                          | 765.855,97   | 0,00                                    | 191.388,99                          | REGIONE                       |  |
| 1   | Beni immobili di valore culturale, storico ed artistico n.a.c.   | 1.2.2.02.10.99.999  | Indisponibile  | VALMAGGIORE - FI. ABBAZIONE RURALE           | PG        | CITTA' DI CASTELLO | Località Fiascano                        | 10/07/1975           | 05/06/2008  |                               | TRASFERIMENTO A TITOLO GRATUITO | Valore relazione di stima   | 0,00                                    | 7.881,00                            | 102.163,75   | 0,00                                    | 25.540,94                           | AGENZIA FORESTALE REGIONALE   | Relazione di Stima 2017 - Potere Effettuario   |
| 878   | Beni immobili di valore culturale, storico ed artistico n.a.c.   | 1.2.2.02.10.99.999  | Indisponibile  | VIGNOLE - FI. ABBAZIONE RURALE               | PG        | CITTA' DI CASTELLO | VIGNOLE                                  | 10/07/1975           | 25/01/2008  |                               | TRASFERIMENTO A TITOLO GRATUITO | Valore relazione di stima   | 0,00                                    | 23.400,00                           | 109.554,12   | 0,00                                    | 27.388,53                           | AGENZIA FORESTALE REGIONALE   | Relazione di Stima 2017 - Potere Effettuario   |
| 429   | Beni immobili di valore culturale, storico ed artistico n.a.c.   | 1.2.2.02.10.99.999  | Indisponibile  | VIGNOLE - FI. RICOVERO ANIMALI               | PG        | CITTA' DI CASTELLO | VIGNOLE                                  | 10/07/1975           | 25/01/2008  |                               | TRASFERIMENTO A TITOLO GRATUITO | Valore relazione di stima   | 0,00                                    | 13.500,00                           | 32.866,24  | 0,00                                    | 8.216,56                            | AGENZIA FORESTALE REGIONALE   | Relazione di Stima 2017 - Potere Effettuario   |
| 2248  | Fabbricati ad uso commerciale e istituzionale di valore culturale, storico ed artistico                      | 1.2.2.02.10.02.001  | Disponibile  | PALAZZO RENAZIONI                            | PG        | FOLOGNO            | Via Pirantoni                            | 27/10/2008           | 16/11/2011  |                               | DEVOLUZIONE                     | Valore acquisizione   | 0,00                                    | 185.924,48                          | 743.897,94   | 0,00                                    | 185.924,48                          | COMUNE                        | Il valore assegnato è stato richiesto dalla Presidenza della Giunta Regionale con delibera n. 9500/06. La Regione Umbria è proprietaria per una quota parte. |
| 2276  | Altri Beni Immobili Demaniali  | 1.2.2.01.02.01.001  | Demaniale  | CABELLO FERROVIAO KM 14+829                  | PG        | PERUGIA            | CASACCE KM 15,829                        | 24/07/2007           | 02/02/2017  |                               | TRASFERIMENTO A TITOLO GRATUITO | Valore catastale  | 0,00                                    | 8.459,59                            | 33.838,35  | 0,00                                    | 8.459,59                            | UMBRIA TPL E MOBILITA' S.p.A. |  |
| 2271  | Altri Beni Immobili Demaniali  | 1.2.2.01.02.01.001  | Demaniale  | CABELLO FERROVIAO OSPIZIALETTOM 10+22        | PG        | PERUGIA            | OSPIZIALETTOM 10,622                     | 24/07/2007           | 09/03/2017  |                               | TRASFERIMENTO A TITOLO GRATUITO | Valore catastale  | 0,00                                    | 5.075,75                            | 20.303,01  | 0,00                                    | 5.075,75                            | UMBRIA TPL E MOBILITA' S.p.A. |  |
| 2269  | Altri Beni Immobili Demaniali  | 1.2.2.01.02.01.001  | Demaniale  | CABELLO FERROVIAO S. ORFETO KM 14+02         | PG        | PERUGIA            | S. ORFETO KM 14,02                       | 24/07/2007           | 02/02/2017  |                               | TRASFERIMENTO A TITOLO GRATUITO | Valore catastale  | 0,00                                    | 10.134,10                           | 40.536,38  | 0,00                                    | 10.134,10                           | UMBRIA TPL E MOBILITA' S.p.A. |  |
| 2275  | Altri Beni Immobili Demaniali  | 1.2.2.01.02.01.001  | Demaniale  | CABELLO SAN BARTOLOMEO LE BOTTI KM 14+390    | PG        | PERUGIA            | STRADA SAN BARTOLOMEO LE BOTTI KM 14,390 | 24/07/2007           | 26/01/2017  |                               | TRASFERIMENTO A TITOLO GRATUITO | Valore catastale  | 0,00                                    | 7.190,68                            | 28.782,74  | 0,00                                    | 7.190,68                            | UMBRIA TPL E MOBILITA' S.p.A. |  |
| 1224  | Fabbricati ad uso commerciale e istituzionale di valore culturale, storico ed artistico                      | 1.2.2.02.10.02.001  | Indisponibile  | EX LAZZARETTO - VELA DEL FAVARONE            | PG        | PERUGIA            | VIA DEL FAVARONE                         | 31/07/2001           | 18/05/2017  |                               | PERMUTA                         | Valore catastale  | 0,00                                    | 213.370,50                          | 853.482,00   | 0,00                                    | 213.370,50                          | ADISU                         |  |
| 2279  | Altri Beni Immobili Demaniali  | 1.2.2.01.02.01.001  | Demaniale  | PRESICCIUTO KM 18,873                        | PG        | PERUGIA            | PRESICCIUTO KM 18,873                    | 24/07/2007           | 26/01/2017  |                               | TRASFERIMENTO A TITOLO GRATUITO | Valore catastale  | 0,00                                    | 8.882,60                            | 35.530,41  | 0,00                                    | 8.882,60                            | UMBRIA TPL E MOBILITA' S.p.A. |  |
| 742   | Fabbricati ad uso commerciale e istituzionale di valore culturale, storico ed artistico                      | 1.2.2.02.10.02.001  | Indisponibile  | VIA BENEDETTA - FI. BEDIA/D.B.U.             | PG        | PERUGIA            | PERUGIA CENTRO                           | 21/11/1984           | 17/05/2017  |                               | TRASFERIMENTO A TITOLO GRATUITO | Valore catastale  | 0,00                                    | 1.100.068,62                        | 4.400.274,48   | 0,00                                    | 1.100.068,62                        | ADISU                         |  |
| 39  | Fabbricati ad uso abitativo di valore culturale, storico ed artistico  | 1.2.2.02.10.01.001  | Indisponibile  | CAGNAGNI - FI. ABBAZIONE RURALE              | PG        | PIETRALUNGA        | CAGNAGNI                                 | 10/07/1975           | 25/05/2017  |                               | TRASFERIMENTO A TITOLO GRATUITO | Valore relazione di stima   | 0,00                                    | 0,00                                | 0,00   | 0,00                                    | 0,00                                | AGENZIA FORESTALE REGIONALE   | Il valore è ricompreso nel fabbricato cod 405 in corso di regolarizzazione catastale   |

| Codice identificativo univoco del bene-N (Codice Fabbricato da Sistema) | Classificazione secondo il piano dei conti dello Stato Patrimoniale in base al D.lgs. 118/2011 (Descrizione) | Classificazione secondo il piano dei conti dello Stato Patrimoniale in base al D.lgs. 118/2011 (Codice) | Classificazione ai sensi del codice civile (denominazione dell'immobile/indisponibilità) | Denominazione  | Provincia | Comune      | Indirizzo            | Data di acquisizione | Data Decreto di Vincolo ai sensi del D.lgs. 42/04 | Data fine lavori straordinari | Modalità di acquisizione        | Criterio di valutazione secondo i principi del D.lgs. 118/2011 | Valore dell'immobile secondo i principi del D.lgs. 118/2011 al 31/12/2017 (euro) | Costi straordinari al 31/12/2017 (euro) | Valore terreno al 31/12/2017 (euro) | Valore dell'immobile secondo i principi del D.lgs. 118/2011 al 31/12/2016 (euro) | Costi straordinari al 31/12/2016 (euro) | Valore terreno al 31/12/2016 (euro) | Ente Gestore                | Note  |
|---|--|---|--|--|-----------|-------------|----------------------|----------------------|---|-------------------------------|---------------------------------|--|--|---|-------------------------------------|--|---|-------------------------------------|-----------------------------|---|
| 408   | Fabbricati rurali  | 1.2.2.02.09.05.001  | Indisponibile  | CAGNAGNI - F2 RICOVERO ANIMALI                         | PG        | PIETRALUNGA | CAGNAGNI             | 10/07/1975           | 25/05/2017  |                               | TRASFERIMENTO A TITOLO GRATUITO | Valore relazione di stima                                      | 206.229,10   | 0,00                                    | 51.557,28                           | 206.229,10   | 0,00                                    | 51.557,28                           | AGENZIA FORESTALE REGIONALE | Valutazione sommaria anno 2006 in corso di regolamentazione catastale   |
| 153   | Fabbricati ad uso commerciale e istituzionale di valore culturale, storico ed artistico                      | 1.2.2.02.10.02.001  | Indisponibile  | LA TORRETTA - TORRE DI AVVIAMENTO                      | TR        | SAN VENANZO | PO' FAO              | 28/05/1980           | 11/10/2017  |                               | TRASFERIMENTO A TITOLO GRATUITO | Valore catastale   | 97.161,12  | 0,00                                    | 24.290,28                           | 97.161,12  | 0,00                                    | 24.290,28                           | AGENZIA FORESTALE REGIONALE |   |
| 157   | Fabbricati ad uso commerciale e istituzionale di valore culturale, storico ed artistico                      | 1.2.2.02.10.02.001  | Indisponibile  | PECCOLO MONDO - F1 RECETTIVA TURISTICA                 | TR        | SAN VENANZO | SAN VITO             | 10/07/1975           | 18/07/2017  |                               | TRASFERIMENTO A TITOLO GRATUITO | Valore catastale   | 812.796,56   | 0,00                                    | 203.199,14                          | 812.796,56   | 0,00                                    | 203.199,14                          | REGIONE                     |   |
| 243   | Fabbricati ad uso abitativo di valore culturale, storico ed artistico  | 1.2.2.02.09.01.001  | Indisponibile  | POD. PALARA - F1 ABBRUZZONE                            | TR        | SAN VENANZO | VOGABOLO PALARA      | 10/07/1975           | 19/07/2017  |                               | TRASFERIMENTO A TITOLO GRATUITO | Valore catastale   | 65.940,67  | 0,00                                    | 16.485,17                           | 65.940,67  | 0,00                                    | 16.485,17                           | AGENZIA FORESTALE REGIONALE |   |
| 244   | Beni immobili di valore culturale, storico ed artistico n.a.c.   | 1.2.2.02.10.99.999  | Indisponibile  | POD. PALARA - F2 RIMESSA A TIRREZZI - RICOVERO ANIMALI | TR        | SAN VENANZO | VOGABOLO PALARA      | 10/07/1975           | 19/07/2017  |                               | TRASFERIMENTO A TITOLO GRATUITO | Valore catastale   | 18.880,51  | 0,00                                    | 4.720,13                            | 18.880,51  | 0,00                                    | 4.720,13                            | AGENZIA FORESTALE REGIONALE |   |
| 2136  | Fabbricati ad uso commerciale e istituzionale di valore culturale, storico ed artistico                      | 1.2.2.02.10.02.001  | Disponibile  | PALAZZO ANICANI  | PG        | SPOLETO     | Piazza della Libertà | 02/02/2009           | 05/09/2012  |                               | DEVOLUZIONE                     | Valore acquisizione  | 592.425,22   | 0,00                                    | 148.106,30                          | 592.425,22   | 0,00                                    | 148.106,30                          | COMUNE                      | Criterio di valutazione utilizzato valore di mercato in quanto non è stato possibile trasferire il valore catastale in quanto il bene non ha la rendita catastale in misura |

**PATRIMONIO IMMOBILIARE REGIONE UMBRIA  
Fabbricati al 31/12/2017 - Variazioni catastali**

| Codice identificativo univoco del bene-N (Codice Fabbricato da Sistema) | Classificazione secondo il piano dei conti dello Stato Patrimoniale in base al D.lgs.118/2011 (Descrizione) | Classificazione secondo il piano dei conti dello Stato Patrimoniale in base al D.lgs.118/2011 (Codice) | Classificazione ai sensi del codice civile (demaniale/indisponibile/disponibile) | Denominazione                            | Prov. / nota | Comune       | Indirizzo                      | Data di acquisizione | Data Decreto di Vincolo ai sensi del D.lgs.42/04 | Data fine lavori autorizzati | Modalità di acquisizione        | Criterio di valutazione secondo i principi del D.lgs 118/2011 | Valore dell'immobile secondo i principi del 31/12/2017 (euro) | Costi straordinari al 31/12/2017 (euro) | Valore terreno al 31/12/2017 (euro) | Valore dell'immobile secondo i principi del 31/12/2016 (euro) | Costi straordinari al 31/12/2016 (euro) | Valore terreno al 31/12/2016 (euro) | Differenza +/- tra il 2017 e il 2016 | Differenza +/- tra il 2017 e il 2016 | Ente gestore                     | Note  |
|---|---|--|--|--|--------------|--------------|--------------------------------|----------------------|--|------------------------------|---------------------------------|---|---|---|-------------------------------------|---|---|-------------------------------------|--------------------------------------|--------------------------------------|----------------------------------|---|
| 45  | Beni Immobili n.a.c.  | 1.2.2.02.09.99.999   | Disponibile  | CANDELETO SICOLA                         | PG           | PIETRALLUNGA | CANDELETO                      | 10/07/1975           |  |                              | TRASFERIMENTO A TITOLO GRATUITO | Valore catastale  | 499.849,39  | 0,00                                    | 124.982,35                          | 499.849,39  | 0,00                                    | 124.982,35                          | 0,00                                 | 0,59                                 | AGENZIA FORESTALE REGIONALE      | Variazione della rendita da parte dell' Agenzia delle Entrate nel 2017  |
| 2249  | Beni Immobili n.a.c.  | 1.2.2.02.09.99.999   | Indisponibile  | RAZIONE CASARESCHE                       | PG           | FOLLIGNO     | Frazione Casarecche            | 11/09/1997           |  |                              | ACQUISIZIONE                    | Valore catastale  | 1.980.680,52  | 0,00                                    | 485.170,13                          | 1.980.680,52  | 0,00                                    | 436.172,10                          | -235.692,12                          | -58.998,03                           | VUS - VALLE UMBRA SERVIZI S.p.A. | La data di acquisizione riguarda la cessione delle quote di partecipazione al capitale della società - Variazione del classamento anno 2017 a seguito di nuovo atto catastale   |
| 883   | Altri Beni Immobili Demaniali   | 1.2.2.01.02.01.001   | Demaniale  | ISTITUTO DI ENOLOGIA - PESCOLUERA FI     | PG           | MAGIONE      | MONTE DELLAGO                  | 15/03/1985           |  |                              | TRASFERIMENTO A TITOLO GRATUITO | Valore catastale  | 441.849,07  | 0,00                                    | 110.462,27                          | 441.849,07  | 0,00                                    | 9.034,33                            | -405.711,77                          | -101.427,94                          | PROVINCIA                        | Con variazione catastale del 2017 Per "INVERSA DISTRIBUZIONE DEGLI SPAZI UMBRI" - Variazione della rendita catastale.   |
| 2282  | Altri Beni Immobili Demaniali   | 1.2.2.01.02.01.001   | Demaniale  | VILLA KM 21,098                          | PG           | PERUGIA      | VILLA II KM 21,098             | 24/07/2007           |  |                              | TRASFERIMENTO A TITOLO GRATUITO | Valore catastale  | 0,00  | 0,00                                    | 0,00                                | 0,00  | 0,00                                    | 0,00                                | 0,00                                 | 0,00                                 | UMBRIA T.P.L.E MOBILITA' S.p.A.  | Spesa dalla part. 37' appropria a favore della Umbria T.P.L.E MOBILITA' S.p.A. del 2017 - Con atto n. 194/1245238 del 2017 a Regione a favore di Enel ha costituito una part. del 19 part. 98,98 e 228 servizi di elettricità con il diritto di collocare la strumentazione sul bene dell'Enel. |
| 2371  | Altri Beni Immobili Demaniali   | 1.2.2.01.02.01.001   | Demaniale  | CABINA ELETTRICA "distribuzione"         | PG           | PIEGARO      | VOCABOLO ACQUAIOLA PIETRAFITTA | 24/09/2010           |  |                              | ESPROPRIO                       | Valore catastale  | 10.920,00   | 0,00                                    | 201,07                              | 10.920,00   | 0,00                                    | 201,07                              | 0,00                                 | 201,07                               | PROVINCIA                        | La data di acquisizione riguarda la cessione delle quote di partecipazione al capitale della società - Variazione del classamento anno 2017 a seguito di nuovo atto catastale.  |
| 2361  | Infrastrutture idrauliche   | 1.2.2.02.09.10.001   | Indisponibile  | SERBATOIO ENCOPIG18                      | PG           | PIETRALLUNGA | MOLINO CHICCHIONI              | 10/07/1975           |  |                              | TRASFERIMENTO A TITOLO GRATUITO | Valore catastale  | 1.603,39  | 0,00                                    | 400,85                              | 1.603,39  | 0,00                                    | 400,85                              | 0,00                                 | 400,85                               | AGENZIA FORESTALE REGIONALE      | Accatastamento del 2017 - Assegnata la corretta classificazione del bene.   |
| 99  | Fabbricati ad uso abitativo di valore culturale, storico ed artistico                                       | 1.2.2.02.10.01.001   | Indisponibile  | CASTELLECCO - ABBAZIAZIONE RURALE        | TR           | SAN VENANZO  | OSPEDALETTO                    | 10/07/1975           | 21/05/2007                                       |                              | TRASFERIMENTO A TITOLO GRATUITO | Valore catastale  | 61.498,75   | 0,00                                    | 15.374,69                           | 61.498,75   | 0,00                                    | 15.374,69                           | -15.328,13                           | -3.832,03                            | AGENZIA FORESTALE REGIONALE      | Accatastamento anno 2017.   |
| 2372  | Beni Immobili n.a.c.  | 1.2.2.02.09.99.999   | Indisponibile  | PARCHIO SETTE FRATI - BAZONI             | TR           | SAN VENANZO  | SETTE FRATI OSPEDALETTO        | 07/11/2017           |  |                              | TRASFERIMENTO A TITOLO GRATUITO | Valore catastale  | 5.649,74  | 0,00                                    | 1.412,43                            | 5.649,74  | 0,00                                    | 1.412,43                            | 0,00                                 | 1.412,43                             | AGENZIA FORESTALE REGIONALE      | Variazione catastale del 2017. La data di acquisizione si riferisce all' accatastamento dell' immobile  |
| 2373  | Beni Immobili n.a.c.  | 1.2.2.02.09.99.999   | Indisponibile  | PARCHIO SETTE FRATI - CABINA ELETTRICA   | TR           | SAN VENANZO  | SETTE FRATI OSPEDALETTO        | 07/11/2017           |  |                              | TRASFERIMENTO A TITOLO GRATUITO | Valore catastale  | 4.772,04  | 0,00                                    | 1.193,01                            | 4.772,04  | 0,00                                    | 1.193,01                            | 0,00                                 | 1.193,01                             | AGENZIA FORESTALE REGIONALE      | Variazione catastale del 2017. La data di acquisizione si riferisce all' accatastamento dell' immobile  |
| 875   | Fabbricati ad uso abitativo   | 1.2.2.02.09.01.001   | Indisponibile  | PODIERE CASANOVA - FABBRICAZIONE RURALE  | TR           | SAN VENANZO  | CASANOVA                       | 28/05/1980           |  |                              | TRASFERIMENTO A TITOLO GRATUITO | Valore catastale  | 104.465,09  | 0,00                                    | 28.116,27                           | 104.465,09  | 0,00                                    | 28.116,27                           | 0,00                                 | 7.158,14                             | AGENZIA FORESTALE REGIONALE      | Variazione catastale del 2017   |
| 2095  | Infrastrutture Demaniali  | 1.2.2.01.01.01.001   | Demaniale  | Linea 110KV - stazione di Cas piano S1-1 | TR           | TERNI        | STRADA DI MAZZAMORELLO         | 24/07/2007           |  |                              | DEVOLUZIONE                     | Valore catastale  | 185.649,71  | 0,00                                    | 46.412,43                           | 185.649,71  | 0,00                                    | 46.412,43                           | -4.714,11                            | -1.178,53                            | UMBRIA T.P.L.E MOBILITA' S.p.A.  | Variazione catastale del 2017. Determinazione totale di un immobile con la determinazione della rendita catastale   |
| 2088  | Infrastrutture Demaniali  | 1.2.2.01.01.01.001   | Demaniale  | STAZIONE DI TERNI                        | TR           | TERNI        | PIAZZA DANTE AUGHERI           | 24/07/2007           |  |                              | DEVOLUZIONE                     | Valore catastale  | 276.549,34  | 0,00                                    | 69.137,33                           | 276.549,34  | 0,00                                    | 69.137,33                           | 0,00                                 | 30.155,94                            | UMBRIA T.P.L.E MOBILITA' S.p.A.  | Variazione catastale del 2017   |

| Codice identificativo del bene-N° catastrale (Catastro) | Classificazione secondo il piano dei conti dello Stato Patrimoniale in base al D.lgs. 118/2011 (Descrizione) | Classificazione secondo il piano dei conti dello Stato Patrimoniale in base al D.lgs. 118/2011 (Codice) | Classificazione ai sensi del regolamento di cui al D.lgs. 118/2011 (B/N) | Descrizione                          | Provincia | Comune      | Indirizzo         | Data di acquisizione | Costo storico di acquisto ai sensi del D.lgs. 118/2011 | Valore dell'immobile secondo i principi del D.lgs. 118/2011 al 31/12/2017 (euro) | Modalità di acquisizione        | Costo di rifacimento secondo i principi del D.lgs. 118/2011 al 31/12/2017 (euro) | Valore storico di acquisto ai sensi del D.lgs. 118/2011 al 31/12/2017 (euro) | Costo storico di acquisto ai sensi del D.lgs. 118/2011 al 31/12/2017 (euro) | Valore storico di acquisto ai sensi del D.lgs. 118/2011 al 31/12/2017 (euro) | Differenza -/+ tra il 2017 e il 2016 | Differenza -/+ tra il 2017 e il 2016 | Differenza -/+ tra il 2017 e il 2016 | Ente Gestore                | Note  |
|---|--|---|--|--------------------------------------|-----------|-------------|-------------------|----------------------|--|--|---------------------------------|--|--|---|--|--------------------------------------|--------------------------------------|--------------------------------------|-----------------------------|---|
| 2061  | Infrastruttura stradale  | 1.2.2.02.09.10.001  | Indisponibile  | SEMPRE CONDIZIONE                    | PG        | PIETRALUNGA | MOLINO CHICCHIONI | 10/07/1975           |  | 1.603,39   | TRASFERIMENTO A TITOLO GRATUITO | 0,00   | 400,85   | 0,00  | 0,00   | 1.603,39                             | 0,00                                 | 400,85                               | AGENZIA FORESTALE REGIONALE | Accantonamento del 2017 - Assegnata la forma di realizzazione del bene provvisoria - Regione Umbria                           |
| 1442  | Beni immobili in a.c.  | 1.2.2.02.09.99.999  | Indisponibile  | POI VILLAGGI - ENEAS                 | TR        | SAN VENANZO | VICAROLO VALLAIA  | 29/05/1980           |  | 0,00   | TRASFERIMENTO A TITOLO GRATUITO | 0,00   | 5.300,00   | 0,00  | 1.872,00   | -7.468,00                            | 0,00                                 | 3.428,00                             | AGENZIA FORESTALE REGIONALE | Ribavone di S. Maria 2017 - Atene E. Effrativo - Assegnata la forma di realizzazione del bene provvisoria - Regione Umbria    |
| 164   | Fabbricati ad uso abitativo  | 1.2.2.02.09.01.001  | Indisponibile  | POI VILLAGGI - F. F. RENZONE - BALLE | TR        | SAN VENANZO | VILLALBA II       | 29/05/1980           |  | 46.598,29  | TRASFERIMENTO A TITOLO GRATUITO | 0,00   | 12.147,07  | 0,00  | 38.763,91  | -110.467,36                          | 0,00                                 | -27.616,84                           | AGENZIA FORESTALE REGIONALE | Aggravio di valore con utile costruito, anno 2017 - Assegnata la forma di realizzazione del bene provvisoria - Regione Umbria |

| Codice identificativo univoco del bene-IN (Codice di Stato Patrimoniale del Sistema) | Classificazione secondo il piano dei conti dello Stato Patrimoniale in base al D. Lgs. 118/2011 (Descrizione) | Classificazione secondo il piano dei conti dello Stato Patrimoniale in base al D. Lgs. 118/2011 (Codice) | Classificazione ai sensi del (demanio) di proprietà indisponibile (Art. 818) | Denominazione                            | Provincia | Comune  | Indirizzo | Data di acquisizione | Data di chiusura dell'investimento ai sensi del D. Lgs. 50/04 | Data di fine lavori/intermediari | Modalità di acquisizione        | Valore dell'immobile secondo i principi del D.Lgs. 118/2011 al 31/12/2017 (euro) | Costi identificati al 31/12/2017 (euro) | Valore corrente al 31/12/2017 (euro) | Valore dell'immobile secondo i principi del D.Lgs. 118/2011 al 31/12/2016 (euro) | Differenza (+/-) tra il 30/12 e il 31/12/2016 | Differenza (+/-) tra il 30/12 e il 31/12/2016 | Emilia Gestione             | Note   |
|--|---|--|--|--|-----------|---|-----------|----------------------|---|----------------------------------|---------------------------------|--|---|--------------------------------------|--|---|---|-----------------------------|--|
| 2276   | Infrastrutture telematiche  | 1.2.2.02.06.09.001   | Indisponibile  | Infrastruttura Rete Chiusa               | PG        | BEVAGNANA e ALTRI   |           | 01/01/2017           |   |                                  | ALTRO                           | 261.122,50   | 0,00                                    | 0,00                                 | 261.122,50   | 0,00  | 0,00  | REGIONE                     | In base alla nota UMBRIUM TELECOM, l'azienda in corso di sviluppo infrastrutturale in materia di realizzazione dell'opera. |
| 2279   | Infrastrutture telematiche  | 1.2.2.02.06.09.001   | Indisponibile  | Infrastruttura Rete Chiusa               | PG        | CANNARA e ALTRI   |           | 01/01/2017           |   |                                  | ALTRO                           | 226.517,57   | 0,00                                    | 0,00                                 | 226.517,57   | 0,00  | 0,00  | REGIONE                     | In base alla nota UMBRIUM TELECOM, l'azienda in corso di sviluppo infrastrutturale in materia di realizzazione dell'opera. |
| 2286   | Infrastrutture telematiche  | 1.2.2.02.06.09.001   | Indisponibile  | Infrastruttura Rete Chiusa               | PG        | DERUTA e ALTRI  |           | 01/01/2017           |   |                                  | ALTRO                           | 140.825,82   | 0,00                                    | 0,00                                 | 140.825,82   | 0,00  | 0,00  | REGIONE                     | In base alla nota UMBRIUM TELECOM, l'azienda in corso di sviluppo infrastrutturale in materia di realizzazione dell'opera. |
| 2282   | Infrastrutture telematiche  | 1.2.2.02.06.09.001   | Indisponibile  | Infrastruttura Rete Chiusa               | TR        | ORVIETO e ALTRI   |           | 01/01/2017           |   |                                  | ALTRO                           | 99.795,26  | 0,00                                    | 0,00                                 | 99.795,26  | 0,00  | 0,00  | REGIONE                     | In base alla nota UMBRIUM TELECOM, l'azienda in corso di sviluppo infrastrutturale in materia di realizzazione dell'opera. |
| 2280   | Infrastrutture telematiche  | 1.2.2.02.06.09.001   | Indisponibile  | Infrastruttura Rete Chiusa               | TR        | ORVIETO e ALTRI   |           | 01/01/2017           |   |                                  | ALTRO                           | 159.250,08   | 0,00                                    | 0,00                                 | 159.250,08   | 0,00  | 0,00  | REGIONE                     | In base alla nota UMBRIUM TELECOM, l'azienda in corso di sviluppo infrastrutturale in materia di realizzazione dell'opera. |
| 2284   | Infrastrutture telematiche  | 1.2.2.02.06.09.001   | Indisponibile  | Infrastruttura Rete Chiusa               | TR        | ORVIETO e ALTRI   |           | 01/01/2017           |   |                                  | ALTRO                           | 131.724,02   | 0,00                                    | 0,00                                 | 131.724,02   | 0,00  | 0,00  | REGIONE                     | In base alla nota UMBRIUM TELECOM, l'azienda in corso di sviluppo infrastrutturale in materia di realizzazione dell'opera. |
| 2285   | Infrastrutture telematiche  | 1.2.2.02.06.09.001   | Indisponibile  | Infrastruttura Rete Chiusa               | TR        | ORVIETO e ALTRI   |           | 01/01/2017           |   |                                  | ALTRO                           | 186.613,43   | 0,00                                    | 0,00                                 | 186.613,43   | 0,00  | 0,00  | REGIONE                     | In base alla nota UMBRIUM TELECOM, l'azienda in corso di sviluppo infrastrutturale in materia di realizzazione dell'opera. |
| 2275   | Infrastrutture telematiche  | 1.2.2.02.06.09.001   | Indisponibile  | Infrastruttura Rete Chiusa               | TR        | ORVIETO e ALTRI   |           | 01/01/2017           |   |                                  | ALTRO                           | 183.471,79   | 0,00                                    | 0,00                                 | 183.471,79   | 0,00  | 0,00  | REGIONE                     | In base alla nota UMBRIUM TELECOM, l'azienda in corso di sviluppo infrastrutturale in materia di realizzazione dell'opera. |
| 2274   | Infrastrutture telematiche  | 1.2.2.02.06.09.001   | Indisponibile  | Infrastruttura Rete Chiusa               | PG        | PERUGIA e ALTRI   |           | 01/01/2017           |   |                                  | ALTRO                           | 328.868,10   | 0,00                                    | 0,00                                 | 328.868,10   | 0,00  | 0,00  | REGIONE                     | In base alla nota UMBRIUM TELECOM, l'azienda in corso di sviluppo infrastrutturale in materia di realizzazione dell'opera. |
| 2281   | Infrastrutture telematiche  | 1.2.2.02.06.09.001   | Indisponibile  | Infrastruttura Rete Chiusa               | PG        | PERUGIA e ALTRI   |           | 01/01/2017           |   |                                  | ALTRO                           | 196.863,28   | 0,00                                    | 0,00                                 | 196.863,28   | 0,00  | 0,00  | REGIONE                     | In base alla nota UMBRIUM TELECOM, l'azienda in corso di sviluppo infrastrutturale in materia di realizzazione dell'opera. |
| 2283   | Infrastrutture telematiche  | 1.2.2.02.06.09.001   | Indisponibile  | Infrastruttura Rete Chiusa               | PG        | PERUGIA e ALTRI   |           | 01/01/2017           |   |                                  | ALTRO                           | 132.352,70   | 0,00                                    | 0,00                                 | 132.352,70   | 0,00  | 0,00  | REGIONE                     | In base alla nota UMBRIUM TELECOM, l'azienda in corso di sviluppo infrastrutturale in materia di realizzazione dell'opera. |
| 2288   | Infrastrutture telematiche  | 1.2.2.02.06.09.001   | Indisponibile  | Infrastruttura Rete Chiusa               | PG        | SANT'ANATOLIA DI NARCO e ALTRI  |           | 01/01/2017           |   |                                  | ALTRO                           | 753.842,94   | 0,00                                    | 0,00                                 | 753.842,94   | 0,00  | 0,00  | REGIONE                     | In base alla nota UMBRIUM TELECOM, l'azienda in corso di sviluppo infrastrutturale in materia di realizzazione dell'opera. |
| 2287   | Infrastrutture telematiche  | 1.2.2.02.06.09.001   | Indisponibile  | Infrastruttura Rete Chiusa               | PG        | SANT'ANATOLIA DI NARCO e ALTRI  |           | 01/01/2017           |   |                                  | ALTRO                           | 623.498,73   | 0,00                                    | 0,00                                 | 623.498,73   | 0,00  | 0,00  | REGIONE                     | In base alla nota UMBRIUM TELECOM, l'azienda in corso di sviluppo infrastrutturale in materia di realizzazione dell'opera. |
| 2276   | Infrastrutture telematiche  | 1.2.2.02.06.09.001   | Indisponibile  | Infrastruttura Rete Chiusa               | PG        | SPOLETO e ALTRI   |           | 01/01/2017           |   |                                  | ALTRO                           | 214.122,70   | 0,00                                    | 0,00                                 | 214.122,70   | 0,00  | 0,00  | REGIONE                     | In base alla nota UMBRIUM TELECOM, l'azienda in corso di sviluppo infrastrutturale in materia di realizzazione dell'opera. |
| 2277   | Infrastrutture telematiche  | 1.2.2.02.06.09.001   | Indisponibile  | Infrastruttura Rete Chiusa               | TR        | TERNI e ALTRI   |           | 01/01/2017           |   |                                  | ALTRO                           | 263.179,92   | 0,00                                    | 0,00                                 | 263.179,92   | 0,00  | 0,00  | REGIONE                     | In base alla nota UMBRIUM TELECOM, l'azienda in corso di sviluppo infrastrutturale in materia di realizzazione dell'opera. |
| 2289   | Infrastrutture telematiche  | 1.2.2.02.06.09.001   | Indisponibile  | Infrastruttura Rete Chiusa               | PG        | UMBRIE (DE e ALTRI)   |           | 01/01/2017           |   |                                  | ALTRO                           | 3.323.988,34   | 0,00                                    | 0,00                                 | 3.323.988,34   | 0,00  | 0,00  | REGIONE                     | In base alla nota UMBRIUM TELECOM, l'azienda in corso di sviluppo infrastrutturale in materia di realizzazione dell'opera. |
| 2290   | Infrastrutture Demaniali  | 1.2.2.01.01.01.001   | Demaniale  | Spazio Regionale Provincia Perugia       | PG        | PERUGIA   |           | 13/11/2009           |   |                                  | TRASFERIMENTO A TITOLO GRATUITO | 0,00   | 18.047.976,96                           | 0,00                                 | 18.047.976,96  | 0,00  | 0,00  | PROVINCIA                   | In base alla nota UMBRIUM TELECOM, l'azienda in corso di sviluppo infrastrutturale in materia di realizzazione dell'opera. |
| 2291   | Infrastrutture Demaniali  | 1.2.2.01.01.01.001   | Demaniale  | Spazio Regionale Provincia Terni         | TR        | TERNI   |           | 13/11/2009           |   |                                  | TRASFERIMENTO A TITOLO GRATUITO | 0,00   | 4.612.269,32                            | 0,00                                 | 4.612.269,32   | 0,00  | 0,00  | PROVINCIA                   | In base alla nota UMBRIUM TELECOM, l'azienda in corso di sviluppo infrastrutturale in materia di realizzazione dell'opera. |
| 2293   | Infrastrutture Demaniali  | 1.2.2.01.01.01.001   | Demaniale  | Infrastruttura Regionale Provincia Terni | PG        | PERUGIA   |           | 24/07/2007           |   |                                  | DEVOLUZIONE                     | 0,00   | 10.137.543,38                           | 0,00                                 | 10.137.543,38  | 0,00  | 0,00  | UMBRIA TR E MOBILITA S.p.A. | In base alla nota UMBRIUM TELECOM, l'azienda in corso di sviluppo infrastrutturale in materia di realizzazione dell'opera. |
| 2292   | Infrastrutture Demaniali  | 1.2.2.01.01.01.001   | Demaniale  | Infrastruttura Regionale Provincia Terni | TR-PG     | SAN GIUSTO CITTÀ DI CASTELLO LOMBE RIDE PERUGIA, DERUTA PERUGIA NO FRATTA TODINA MONTE CASTELLO DI VIBICOLI JARIS MARTANA ACQUA SPARTA MONTECASSIANO S. GIUSEPPE GEMINI TERNI |           | 24/07/2007           |   |                                  | DEVOLUZIONE                     | 0,00   | 99.370.470,14                           | 0,00                                 | 99.370.470,14  | 0,00  | 0,00  | UMBRIA TR E MOBILITA S.p.A. | In base alla nota UMBRIUM TELECOM, l'azienda in corso di sviluppo infrastrutturale in materia di realizzazione dell'opera. |

**PATRIMONIO IMMOBILIARE REGIONE UMBRIA**  
**Fabbricati al 31/12/2017-Fabbricati con Diritto Reale di Godimento**

Sviluppumbria S.p.A.

| Codice identificativo univoco del Fabbricato (Codice Fabbricato da Sistema) | Classificazione secondo il piano dei conti del Sistema contabile in base al D.lgs.118/2011 (Descrizione) | Classificazione secondo il piano dei conti del Sistema contabile in base al D.lgs.118/2011 (Codice) | Classificazione ai sensi del codice civile (demaniale,disponibile,indisponibile) | Denominazione                              | Provincia | Comune  | Indirizzo              | Data di acquisizione | Data Decreto di esproprio ai sensi del D.lgs.42/04 | Data fine lavori straordinari | Modalità di acquisizione        | Criterio di valutazione secondo il piano dei conti del D.lgs.118/2011 | Valore dell'immobile secondo i principi del D.lgs.118/2011 al 31/12/2017 (euro) | Costi straordinari al 31/12/2017 (euro) | Valore terreno al 31/12/2017 (euro) | Valore dell'immobile secondo i principi del D.lgs.118/2011 al 31/12/2016 (euro) | Costi straordinari al 31/12/2016 (euro) | Valore terreno al 31/12/2016 (euro) | Ente Gestore | Note  |
|---|--|---|--|--|-----------|---------|------------------------|----------------------|--|-------------------------------|---------------------------------|---|---|---|-------------------------------------|---|---|-------------------------------------|--------------|---|
| 2143  |  |   | Indisponibile  | Centro operativo Beni storici dell' Umbria | PG        | SPOLETO | Chiodo                 | 20/09/2012           |  |                               | ACQUISIZIONE                    | Valore catastale  | 0,00  | 0,00                                    | 0,00                                | 0,00  | 0,00                                    | 0,00                                | REGIONE      | La Regione Umbria è proprietaria superficiale.                          |
| 2101  |  |   | Indisponibile  | IMMOBILE PER RESIDENZA UNIVERSITARIA       | TR        | TERNI   | VIA CAMILLO FRAMPOLINI | 26/04/2012           |  |                               | TRASFERIMENTO A TITOLO GRATUITO | Valore catastale  | 0,00  | 0,00                                    | 0,00                                | 0,00  | 0,00                                    | 0,00                                | REGIONE      | La Regione Umbria è proprietaria superficiale. Comune di Terni del 2017 |
| 2094  |  |   | Disponibile  | LOC. IMMOBILE                              | TR        | TERNI   | VIA DELLA CASCATA      | 14/05/1975           |  |                               | TRASFERIMENTO A TITOLO GRATUITO | Valore catastale  | 0,00  | 0,00                                    | 0,00                                | 0,00  | 0,00                                    | 0,00                                | COMUNE       | La Regione Umbria è proprietaria superficiale.                          |

## **RICOGNIZIONE STRAORDINARIA INFRASTRUTTURE ANNO 2017:**

- REGIONE UMBRIA - SERVIZIO INFRASTRUTTURE PER LA MOBILITÀ E POLITICHE DEL TRASPORTO PUBBLICO
- REGIONE UMBRIA - SERVIZIO INFRASTRUTTURE TECNOLOGICHE DIGITALI
- SOCIETA' UMBRIA TPL E MOBILITÀ S.P.A
- PROVINCIA DI PERUGIA - SERVIZIO AMBIENTE E TERRITORIO



**Regione Umbria**

Giunta Regionale

Spett.le **Sviluppumbria S.p.A.**

Via Don Bosco, 11

06124 Perugia

PEC: [patrimonio.sviluppumbria@legalmail.it](mailto:patrimonio.sviluppumbria@legalmail.it)

Documento elettronico sottoscritto  
mediante firma digitale e conservato  
nel sistema di protocollo informatico  
della Regione Umbria

**GIUNTA REGIONALE**

**Oggetto: Beni immobili di proprietà regionale (Infrastrutture ferroviarie – Strade – Fibra ottica – Acque minerali e Termali – Demanio idrico – Beni lacuali – Miniere) - Attuazione principi D. Lgs n. 118/2011 – Conto del Patrimonio. Trasmissione documentazione.**

zione Regionale Risorse Finanziarie e Strumentali. Affari Generali e rapporti con i livelli di Governo

In merito all'oggetto si inoltra la documentazione trasmessa in data 27/12/2017 ed acquisita al prot. reg.le n. 273728, dal dirigente del Servizio Infrastrutture per la mobilità e politiche del trasporto pubblico, Dott. Maurizio Angelici, aggiornata a seguito degli incontri avvenuti ed in attuazione dei principi del D.Lgs. n. 118/2011.

Servizio Demanio, Patrimonio, Prevenzione, Protezione e Sicurezza

**Arch. Umberto Piccioni**

Cordiali Saluti.

**IL DIRIGENTE DEL SERVIZIO**

Arch. Umberto Piccioni

REGIONE UMBRIA  
VIA M. Angeloni, 61  
06124 PERUGIA

TEL. 075 504 6462  
FAX 075 504 4415  
upiccioni@regione.umbria.it

**Allegati:**

- Nota di trasmissione;
- File excel: TERZA REV. INFRASTR VIARIE REG.



**Regione Umbria**

Giunta Regionale

Servizio regionale  
**Demanio, patrimonio, prevenzione, protezione e sicurezza**  
SEDE

e, p.c.  
Assessore **Giuseppe Chianella**  
Direttore **Diego Zurli**  
Sede

Prot.

Documento elettronico sottoscritto mediante  
firma digitale e conservato nel sistema di  
protocollo informatico della Regione Umbria.

Oggetto: Beni immobili di proprietà regionale (Infrastrutture ferroviarie – Strade – Fibra  
ottica – Acque minerali e Termali – Demanio idrico – Beni lacuali) –  
Attuazione principi D. Lgs n. 118/2011 – Conto del Patrimonio.

Con nota prot. n. 0007542 del 24-08-2017 “decreto legislativo 23 giugno 2011, n. 118 – ricognizione straordinaria “infrastrutture” al 31/12/2017 – patrimonio immobiliare Regione Umbria. Comunicazione.” la Soc. Sviluppumbria ha trasmesso una base in formato excel per la raccolta dati riguardo le infrastrutture stradali al fine di verificarne l’elenco completo con le relative progressive chilometriche di inizio e fine e per dare un valore economico alle strade regionali stesse.

Come più volte ricordato nelle numerose mail intercorse e nel corso delle riunioni di luglio ed agosto, questo Servizio ribadisce di non disporre di dati riguardanti l’identificazione dei tratti stradali in argomento oltre a quelli già a disposizione di codesto Servizio. Infatti i verbali di consegna dall’Agenzia del Demanio alla Regione Umbria, il primo del 28 settembre 2001, provvisorio per quanto riguarda l’aspetto demaniale, e gli altri del 13 novembre e 4 dicembre 2009, definitivi, sono stati sottoscritti dal Dirigente del Servizio “demanio e patrimonio” (così come i verbali di consegna di limitati tratti di strade agli Enti Locali).

Va poi rimarcato che questo Servizio non ha competenze in materia di stime e perizie, né il personale è in grado di assolvere a tale compito.

Tuttavia nella riunione del 18 ottobre u.s. e nel corso di comunicazioni avvenute nel mese di novembre con funzionari di Sviluppumbria e di codesto Servizio, è emersa la possibilità che la suddetta Società avrebbe provveduto a confrontarsi sulla metodologia di stima adottata da altre Regioni, in caso di mancanza di dati specifici.

Solo alla fine del mese di novembre si è individuata una via percorribile (da Sviluppumbria) per la determinazione dei valori da assegnare alla rete viaria regionale. Si è quindi applicato un algoritmo di calcolo ai valori di spesa per le manutenzioni a partire dal 2010, cioè dall’anno in cui le strade sono state trasferite definitivamente.

Con lo spirito di collaborazione e nell’interesse generale, questo Servizio ha provveduto a contattare le Province di Perugia e Terni per avere i dati richiesti, che sono pervenuti e successivamente elaborati usando l’algoritmo suddetto.

Si allega quindi il file in formato Excel in cui sono riportate tutti i dati che è stato possibile raccogliere ad oggi.

Al riguardo si fa notare che gli importi non sono sempre specifici della singola strada: le Province hanno fornito dati aggregati, a volte per comprensorio oppure per area e l’importo complessivo è stato diviso in parti uguali per le strade ricomprese appunto nel comprensorio o nell’area di destinazione.

Il lavoro ad oggi compiuto si deve intendere quale contributo a codesto Servizio, invitandolo tuttavia a verificare, con la Società che lo supporta, i dati, al fine di accertare la coerenza con i dati delle altre infrastrutture, non di competenza dello scrivente.

Distinti saluti.

Maurizio Angelici  
(Documento firmato digitalmente ai sensi  
del D. Lgs. 7 marzo 2005, n.82, art. 21 comma 2)

#### **ALLEGATO: Foglio Excel compilato**

Protocollo n.: 0273728-2017 - U-del:27/12/2017

Oggetto: Beni immobili di proprietà regionale (Infrastrutture ferroviarie – Strade – Fibra ottica – Acque minerali e Termali – Demanio idrico – Beni lacuali) – Attuazione principi D. Lgs n. 118/2011 – Conto del Patrimonio.

Mittente: 50025268(Serv. Infrastrutture per la mobilità)

Destinatari:206050000 SERVIZIO: Demanio, patrimonio, prevenzione, protezione e sicurezza

Destinatari copia: 00828005 Chianella - Assessore delegato alle infrastrutture, ai trasporti, alla riqualificazione urbana e valorizzazione delle città.;4000D0000 Direzione regionale Governo del territorio e Paesaggio. Protezione civile. Infrastrutture e mobilità.

#### **GIUNTA REGIONALE**

Direzione Regionale:  
Governo del territorio e paesaggio.  
Protezione Civile.  
Infrastrutture e Mobilità

**IL DIRETTORE**  
dott.arch. Diego Zurli

Servizio Infrastrutture per la mobilità  
e politiche del trasporto pubblico

**IL DIRIGENTE**  
dott. arch. Maurizio Angelici

**IL RESPONSABILE DELLA SEZIONE:**  
**INFRASTRUTTURE VIARIE**  
dott. ing. Claudio Casciotti  
**RESPONSABILE DEL PROCEDIMENTO**

**REGIONE UMBRIA**  
Piazza Partigiani, 1  
06121 PERUGIA

II PIANO STANZA N. 209  
II PIANO STANZA N. 204

TEL. 075 504 2660 dirigente  
TEL. 075 504 2745 funzionario  
FAX 075 504.2732 - 2758

e-mail ordinarie:  
mangelici@regione.umbria.it;  
c.casciotti@regione.umbria.it;

PEC:  
direzioneambiente.regione@postacert.umbria.it;

www.trasporti.regione.umbria.it

www.regione.umbria.it



| 2010         | 2011         | 2012 | 2013 | 2014         | 2015         | 2016         | 2017 |
|--------------|--------------|------|------|--------------|--------------|--------------|------|
| 440,000.00   | 440,000.00   |      |      | 2,120,000.00 | 1,980,000.00 | 1,964,151.50 |      |
|              |              |      |      |              |              |              |      |
| 840,000.00   | 440,000.00   |      |      | 2,120,000.00 | 2,284,930.50 | 1,964,151.50 |      |
|              |              |      |      |              |              |              |      |
| 1,000,000.00 | 880,000.00   |      |      | 2,121,934.14 | 2,104,930.50 | 1,964,151.50 |      |
|              |              |      |      |              |              |              |      |
|              | 1,707,000.00 |      |      | 2,171,938.14 | 2,254,930.50 | 4,258,248.62 |      |
|              |              |      |      |              |              |              |      |
|              | 1,612,388.50 |      |      | 2,481,938.14 |              |              |      |
|              |              |      |      |              |              |              |      |
|              |              |      |      | 2,481,938.14 |              |              |      |
|              |              |      |      |              |              |              |      |
|              |              |      |      | 3,493,938.14 |              |              |      |
|              |              |      |      |              |              |              |      |
|              |              |      |      | 3,768,938.14 |              |              |      |

|     |     |
|-----|-----|
| 147 | 147 |
| 316 | 316 |
| 317 | 317 |
| 318 | 318 |
| 319 | 319 |
| 320 | 320 |
| 321 | 321 |
| 322 | 322 |
| 323 | 323 |
| 324 | 324 |
| 325 | 325 |
| 326 | 326 |
| 327 | 327 |
| 328 | 328 |
| 329 | 329 |
| 330 | 330 |
| 331 | 331 |
| 332 | 332 |
| 333 | 333 |
| 334 | 334 |
| 335 | 335 |
| 336 | 336 |
| 337 | 337 |
| 338 | 338 |
| 339 | 339 |
| 340 | 340 |
| 341 | 341 |
| 342 | 342 |
| 343 | 343 |
| 344 | 344 |
| 345 | 345 |
| 346 | 346 |
| 347 | 347 |
| 348 | 348 |
| 349 | 349 |
| 350 | 350 |
| 351 | 351 |
| 352 | 352 |
| 353 | 353 |
| 354 | 354 |
| 355 | 355 |
| 356 | 356 |
| 357 | 357 |
| 358 | 358 |
| 359 | 359 |
| 360 | 360 |
| 361 | 361 |
| 362 | 362 |
| 363 | 363 |
| 364 | 364 |
| 365 | 365 |
| 366 | 366 |
| 367 | 367 |
| 368 | 368 |
| 369 | 369 |
| 370 | 370 |
| 371 | 371 |
| 372 | 372 |
| 373 | 373 |
| 374 | 374 |
| 375 | 375 |
| 376 | 376 |
| 377 | 377 |
| 378 | 378 |
| 379 | 379 |
| 380 | 380 |
| 381 | 381 |
| 382 | 382 |
| 383 | 383 |
| 384 | 384 |
| 385 | 385 |
| 386 | 386 |
| 387 | 387 |
| 388 | 388 |
| 389 | 389 |
| 390 | 390 |
| 391 | 391 |
| 392 | 392 |
| 393 | 393 |
| 394 | 394 |
| 395 | 395 |
| 396 | 396 |
| 397 | 397 |
| 398 | 398 |
| 399 | 399 |
| 400 | 400 |

|     |     |     |     |
|-----|-----|-----|-----|
| 147 | 147 | 147 | 147 |
| 316 | 316 | 316 | 316 |
| 317 | 317 | 317 | 317 |
| 318 | 318 | 318 | 318 |
| 319 | 319 | 319 | 319 |
| 320 | 320 | 320 | 320 |
| 321 | 321 | 321 | 321 |
| 322 | 322 | 322 | 322 |
| 323 | 323 | 323 | 323 |
| 324 | 324 | 324 | 324 |
| 325 | 325 | 325 | 325 |
| 326 | 326 | 326 | 326 |
| 327 | 327 | 327 | 327 |
| 328 | 328 | 328 | 328 |
| 329 | 329 | 329 | 329 |
| 330 | 330 | 330 | 330 |
| 331 | 331 | 331 | 331 |
| 332 | 332 | 332 | 332 |
| 333 | 333 | 333 | 333 |
| 334 | 334 | 334 | 334 |
| 335 | 335 | 335 | 335 |
| 336 | 336 | 336 | 336 |
| 337 | 337 | 337 | 337 |
| 338 | 338 | 338 | 338 |
| 339 | 339 | 339 | 339 |
| 340 | 340 | 340 | 340 |
| 341 | 341 | 341 | 341 |
| 342 | 342 | 342 | 342 |
| 343 | 343 | 343 | 343 |
| 344 | 344 | 344 | 344 |
| 345 | 345 | 345 | 345 |
| 346 | 346 | 346 | 346 |
| 347 | 347 | 347 | 347 |
| 348 | 348 | 348 | 348 |
| 349 | 349 | 349 | 349 |
| 350 | 350 | 350 | 350 |
| 351 | 351 | 351 | 351 |
| 352 | 352 | 352 | 352 |
| 353 | 353 | 353 | 353 |
| 354 | 354 | 354 | 354 |
| 355 | 355 | 355 | 355 |
| 356 | 356 | 356 | 356 |
| 357 | 357 | 357 | 357 |
| 358 | 358 | 358 | 358 |
| 359 | 359 | 359 | 359 |
| 360 | 360 | 360 | 360 |
| 361 | 361 | 361 | 361 |
| 362 | 362 | 362 | 362 |
| 363 | 363 | 363 | 363 |
| 364 | 364 | 364 | 364 |
| 365 | 365 | 365 | 365 |
| 366 | 366 | 366 | 366 |
| 367 | 367 | 367 | 367 |
| 368 | 368 | 368 | 368 |
| 369 | 369 | 369 | 369 |
| 370 | 370 | 370 | 370 |
| 371 | 371 | 371 | 371 |
| 372 | 372 | 372 | 372 |
| 373 | 373 | 373 | 373 |
| 374 | 374 | 374 | 374 |
| 375 | 375 | 375 | 375 |
| 376 | 376 | 376 | 376 |
| 377 | 377 | 377 | 377 |
| 378 | 378 | 378 | 378 |
| 379 | 379 | 379 | 379 |
| 380 | 380 | 380 | 380 |
| 381 | 381 | 381 | 381 |
| 382 | 382 | 382 | 382 |
| 383 | 383 | 383 | 383 |
| 384 | 384 | 384 | 384 |
| 385 | 385 | 385 | 385 |
| 386 | 386 | 386 | 386 |
| 387 | 387 | 387 | 387 |
| 388 | 388 | 388 | 388 |
| 389 | 389 | 389 | 389 |
| 390 | 390 | 390 | 390 |
| 391 | 391 | 391 | 391 |
| 392 | 392 | 392 | 392 |
| 393 | 393 | 393 | 393 |
| 394 | 394 | 394 | 394 |
| 395 | 395 | 395 | 395 |
| 396 | 396 | 396 | 396 |
| 397 | 397 | 397 | 397 |
| 398 | 398 | 398 | 398 |
| 399 | 399 | 399 | 399 |
| 400 | 400 | 400 | 400 |



**Regione Umbria**

Giunta Regionale

Spett.le **Sviluppumbria S.p.A.**  
Via Don Bosco, 11  
06124 Perugia  
PEC: [patrimonio.sviluppumbria@legalmail.it](mailto:patrimonio.sviluppumbria@legalmail.it)

Documento elettronico sottoscritto  
mediante firma digitale e conservato  
nel sistema di protocollo informatico  
della Regione Umbria

**Oggetto: Beni immobili di proprietà regionale (Infrastrutture ferroviarie – Strade – Fibra ottica – Acque minerali e Termali – Demanio idrico – Beni lacuali – Miniere) - Attuazione principi D. Lgs n. 118/2011 – Conto del Patrimonio. Trasmissione documentazione.**

**GIUNTA REGIONALE**

zione Regionale Risorse Finanziarie e Strumentali. Affari Generali e rapporti con i livelli di Governo

In merito all'oggetto si inoltra la documentazione trasmessa dal dirigente del Servizio Infrastrutture tecnologiche digitali, Dott. Graziano Antonielli, relativa al censimento tratte in fibra ottica ed elenco oneri annuali ricorrenti in attuazione dei principi del D.Lgs. n. 118/2011.

Servizio Demanio, Patrimonio, Prevenzione, Protezione e Sicurezza

**Arch. Umberto Piccioni**

Cordiali Saluti.

**IL DIRIGENTE DEL SERVIZIO**

Arch. Umberto Piccioni

REGIONE UMBRIA  
VIA M. Angeloni, 61  
06124 PERUGIA

TEL. 075 504 6462  
FAX 075 504 4415  
upiccioni@regione.umbria.it

**Allegati:**

- File excel: DG\_0003321\_2017;
- File excel: DG\_0003322\_2017;

| Ente/Servizio/Società di riferimento : |           | Servizio Infrastrutture tecnologiche digitali  |   |  |   |   |  |            |     |                   |               |              |                             |        |              |              |                             |        |                      |  |                                 |      |                  |                      |      |                      |                         |   |                           |              |                         |  |
|--|-----------|--|---|--|---|---|--|------------|-----|-------------------|---------------|--------------|-----------------------------|--------|--------------|--------------|-----------------------------|--------|----------------------|--|---------------------------------|------|------------------|----------------------|------|----------------------|-------------------------|---|---------------------------|--------------|-------------------------|--|
| Numero                                 | Provincia | Comune   | Località  | Classificazione ai sensi del Codice Civile (Demaniale - Indisponibile - Disponibile) | Tipologia Infrastruttura / Denominazione      | Descrizione                               | Identificativi catastali (addove rilevabili) |            |     |                   | Inizio tratta |              | Coordinate UTM(ED50) Fuso33 |        | Fine tratta  |              | Coordinate UTM(ED50) Fuso33 |        | Lunghezza tratta(mi) | Tipo Atto (Trasferim. - Cessione - Acquisiz. - Esproprio, ecc. | Provenienza (addove rilevabile) |      |                  |                      |      | Valutazione          |                         |   | Note                      |              |                         |  |
|  |           |  |   |  |   |   | Foglio                                       | Particella | Sub | Qualità/Categoria | Nord          | Est          | X                           | Y      | Nord         | Est          | X                           | Y      |                      |  | Atto rep. N.                    | Data | Ente e/o privato | Trascrizione N.part. | Anno | Criterio Valutazione | Valore Infrastruttura € | Valore Opere Straordinarie / Manutenzioni € |                           |              |                         |  |
| 1                                      | Perugia   | Perugia  | Ponte Felcino – Piccione  |  | Tratta in fibra ottica/UMRSFPICCIONE001       | Reti di telecomunicazione in fibra ottica |  |            |     |                   | 43°07'50.7"   | 12°26'45.9"  |                             |        | 43°10'44.6"  | 12°30'23.1"  |                             |        | 8330                 | Nuova realizzazione  |                                 |      |                  |                      |      |                      |                         |   | Costo realizzazione opera | € 328.868,10 |                         |  |
| 2                                      | Terni     | Orvieto-Porano   | Orvieto Scalo - Porano  |  | Tratta in fibra ottica/UMRSFORVPORANO01       | Reti di telecomunicazione in fibra ottica |  |            |     |                   | 42°43'14.4"   | 12°07'50.4"  |                             |        | 42°40'48.8"  | 12°06'12.2"  |                             |        | 6820                 | Nuova realizzazione  |                                 |      |                  |                      |      |                      |                         | Costo realizzazione opera                   | € 183.471,79              |              |                         |  |
| 3                                      | Perugia   | Spoletto   | Spoletto – San Giovanni di Baiano                                 |  | Tratta in fibra ottica/UMRSFSANGIOVANO1       | Reti di telecomunicazione in fibra ottica |  |            |     |                   | 42°53'20.08"  | 12°38'43.34" |                             |        | 43°07'28.30" | 12°22'28.44" |                             |        | 5680                 | Nuova realizzazione  |                                 |      |                  |                      |      |                      |                         | Costo realizzazione opera                   | € 214.122,70              |              |                         |  |
| 4                                      | Terni     | Terni-Stroncone  | Terni – Stroncone   |  | Tratta in fibra ottica/UMRSFSTRONCONE01       | Reti di telecomunicazione in fibra ottica |  |            |     |                   | 42°30'04.30"  | 12°39'45.92" |                             |        | 42°32'26.67" | 12°38'44.37" |                             |        | 5320                 | Nuova realizzazione  |                                 |      |                  |                      |      |                      |                         | Costo realizzazione opera                   | € 263.179,92              |              |                         |  |
| 5                                      | Perugia   | Bevagna-Montefalco   | Bevagna – Montefalco  |  | Tratta in fibra ottica/UMRSFMONTEFALCO1       | Reti di telecomunicazione in fibra ottica |  |            |     |                   | 42°56'17.17"  | 12°36'43.93" |                             |        | 42°53'20.08" | 12°38'43.34" |                             |        | 8370                 | Nuova realizzazione  |                                 |      |                  |                      |      |                      |                         | Costo realizzazione opera                   | € 281.122,50              |              |                         |  |
| 6                                      | Perugia   | Cannara-Spello   | Cannara – S. Trinità  |  | Tratta in fibra ottica/UMRSFCANNARA0001       | Reti di telecomunicazione in fibra ottica |  |            |     |                   | 42°59'52.46"  | 12°34'45.15" |                             |        | 43°01'07.55" | 12°38'41.85" |                             |        | 6720                 | Nuova realizzazione  |                                 |      |                  |                      |      |                      |                         | Costo realizzazione opera                   | € 226.517,57              |              |                         |  |
| 7                                      | Perugia   | Perugia  | S. Martino in Campo - S. Martino in Colle                         |  | Tratta in fibra ottica/UMRSFSANMARTINO1       | Reti di telecomunicazione in fibra ottica |  |            |     |                   | 43°02'06.30"  | 12°23'57.53" |                             |        | 43°01'56.67" | 12°21'59.33" |                             |        | 3380                 | Nuova realizzazione  |                                 |      |                  |                      |      |                      |                         | Costo realizzazione opera                   | € 196.863,28              |              |                         |  |
| 8                                      | Perugia   | Perugia  | Montegrillo - Monte La Guardia                                    |  | Tratta in fibra ottica/UMRSFMONTELAGU01       | Reti di telecomunicazione in fibra ottica |  |            |     |                   | 43°07'28.30"  | 12°22'28.44" |                             |        | 43°07'54.94" | 12°23'01.58" |                             |        | 3830                 | Nuova realizzazione  |                                 |      |                  |                      |      |                      |                         | Costo realizzazione opera                   | € 132.352,71              |              |                         |  |
| 9                                      | Perugia   | Deruta – Torgiano  | S. Nicolò di Celle  |  | Tratta in fibra ottica/UMRSFNICOCELLE01       | Reti di telecomunicazione in fibra ottica |  |            |     |                   | 43°00'54.44"  | 12°38'94.57" |                             |        | 43°01'59.55" | 12°42'28.11" |                             |        | 3870                 | Nuova realizzazione  |                                 |      |                  |                      |      |                      |                         | Costo realizzazione opera                   | € 140.825,82              |              |                         |  |
| 10                                     | Perugia   | Sant' Anatolia di Narco – Vallo di Nera – Cerreto di Spoleto   | S. Anatolia di Narco - Cerreto di Spoleto – Cascia                |  | Tratta in fibra ottica/UMRSFCERRETO0001       | Reti di telecomunicazione in fibra ottica |  |            |     |                   | 42°44'13.03"  | 12°49'58.85" |                             |        | 42°43'13.95" | 13°00'57.65" |                             |        | 15640                | Nuova realizzazione  |                                 |      |                  |                      |      |                      |                         | Costo realizzazione opera                   | € 623.499,74              |              |                         |  |
| 11                                     | Perugia   | S. Anatolia di Narco – Monteleone di Spoleto – Poggiodomo  | S. Anatolia di Narco - Cerreto di Spoleto - Monteleone di Spoleto |  | Tratta in fibra ottica/UMRSFCERRETO0001       | Reti di telecomunicazione in fibra ottica |  |            |     |                   |               |              | 4733896                     | 322881 |              |              | 4724177                     | 332119 | 23400                | Nuova realizzazione  |                                 |      |                  |                      |      |                      |                         | Costo realizzazione opera                   | € 753.842,94              |              |                         |  |
| 12                                     | Terni     | Orvieto  | Orvieto Scalo – Morrano   |  | Tratta in fibra ottica/UMRSFMORRANO0001       | Reti di telecomunicazione in fibra ottica |  |            |     |                   | 42°43'14.4"   | 12°07'50.4"  |                             |        | 42°46'20.9"  | 12°08'05.5"  |                             |        | 7960                 | Nuova realizzazione  |                                 |      |                  |                      |      |                      |                         | Costo realizzazione opera                   | € 188.613,43              |              |                         |  |
| 13                                     | Terni     | Orvieto  | Orvieto Scalo-Porano 1-CANALE NUOVO                               |  | Tratta in fibra ottica/UMRSFORVPORANO01       | Reti di telecomunicazione in fibra ottica |  |            |     |                   | 42°42'49.4"   | 12°07'11.1"  |                             |        | 42°41'05.7"  | 12°07'49.3"  |                             |        | 4480                 | Nuova realizzazione  |                                 |      |                  |                      |      |                      |                         | Costo realizzazione opera                   | € 133.724,02              |              |                         |  |
| 14                                     | Terni     | Porrano-Orvieto  | Orvieto Scalo-Porano 2-TORRE S. SEVERO                            |  | Tratta in fibra ottica/UMRSFORVPORANO01       | Reti di telecomunicazione in fibra ottica |  |            |     |                   | 42°41'03.5"   | 12°05'54.2"  |                             |        | 42°40'15.2"  | 12°03'45.1"  |                             |        | 3700                 | Nuova realizzazione  |                                 |      |                  |                      |      |                      |                         | Costo realizzazione opera                   | € 99.795,26               |              |                         |  |
| 15                                     | Terni     | Orvieto  | Orvieto centro - Porano - Sugano                                  |  | Tratta in fibra ottica/UMRSFSUGANO00001       | Reti di telecomunicazione in fibra ottica |  |            |     |                   | 42°43'09.8"   | 12°06'28.2"  |                             |        | 42°42'36.6"  | 12°03'33.0"  |                             |        | 5400                 | Nuova realizzazione  |                                 |      |                  |                      |      |                      |                         | Costo realizzazione opera                   | € 159.250,08              |              |                         |  |
| 16                                     | Perugia   | Umbertide, Montone, Pietralunga, Gubbio, Fossato di Vico, Gualdo Tadino, Nocera Umbra, Valtopina, Foligno, Trevi, Campello sul Clitunno, Spoleto | varie   |  | Dorsale est della rete pubblica regionale RUN | Rete di telecomunicazione in fibra ottica |  |            |     |                   | 43°18'23,7"   | 12°19'37,64" |                             |        | 42°44'23,93" | 12°44'15,58" |                             |        | 137518               | Nuova realizzazione  |                                 |      |                  |                      |      |                      |                         | Costo realizzazione opera                   | € 3.323.988,34            |              | Costo al netto dell'IVA |  |
|  |           |  |   |  |   |   |  |            |     |                   |               |              |                             |        |              |              |                             |        | <b>Totale</b>        |  | <b>€ 7.250.038,18</b>           |      |                  |                      |      |                      |                         |   |                           |              |                         |  |

| Pagamento Oneri       |           |   |                    |                            |                                 |   |                    |   |
|-----------------------|-----------|---|--------------------|----------------------------|---------------------------------|---|--------------------|---|
| Area di Centrale      | Provincia | Tratta  | Commissa           | Numero Contratto Attuativo | Ente                            | Causale   | Canoni annuali (€) | Note  |
| Piccione              | Perugia   | Ponte Felcino - Piccione  | UMRSFPICCIONE001   | 201040311                  | Anas                            | Canone annuale S.S. 3bis                          | 1.495,00           | S.S. 3 BIS/45, 1495 m (lo scavo è di 138 m, 1357 m su tubazione T1), ci sono stati richiesti 1495 € ma si potrebbero pagare solo 1000 € relativi allo scavo   |
|                       |           |   |                    |                            | Regione Umbria                  | Canone regionale su strada provinciale S.R. 298   | 1.051,04           | Canoni futuri soggetti a rivalutazione monetaria  |
|                       |           |   |                    |                            | Comune di Perugia               | Cosap   | 516,46             |   |
| Porano                | Terni     | Orvieto Scalo - Porano  | UMRSFORPORANO001   | 201040125                  | Comune di Porano                | Cosap   | 516,46             |   |
|                       |           |   |                    |                            | Comune di Orvieto               | Cosap   | 516,46             |   |
|                       |           |   |                    |                            | Provincia di Terni              | Cosap   | 516,46             |   |
| S.Giovanni di Baiano  | Perugia   | S.Giovanni di Baiano - Spoleto                                      | UMRSFSANGIOVANO001 | 201040488 e 201150126      | Comune di Spoleto               | Cosap   | 516,46             |   |
|                       |           |   |                    |                            | RFI                             |   | 0,00               | Già eseguiti da Infratel e rendicontati   |
|                       |           |   |                    |                            | Provincia di Perugia            | Cosap   |                    | non è da pagare in quanto si considererà pagato nella tratta Ponte Felcino-Piccione (la Cosap viene pagata una sola volta l'anno per Ente e non dipende dal numero delle autorizzazioni ottenute)           |
| Stroncone             | Terni     | Stroncone-Giunto Der. Telecom                                       | UMRSFSTRONCONE001  | 201040486                  | Regione Umbria                  | Canone regionale su strada provinciale S.R. 418   | 1.134,99           | Canoni futuri soggetti a rivalutazione monetaria  |
|                       |           |   |                    |                            | Comune di Terni                 | Cosap   | 516,46             |   |
|                       |           |   |                    |                            | Comune di Stroncone             | Cosap   | 516,46             |   |
| Montefalco            | Perugia   | Bevagna - Montefalco  | UMRSFMONTEFALCO001 | 201040625                  | Comune di Montefalco            | Cosap   | 516,46             |   |
|                       |           |   |                    |                            | Comune di Bevagna               | Cosap   | 516,46             |   |
|                       |           |   |                    |                            | Provincia di Perugia            | Cosap   |                    | non è da pagare in quanto si considererà pagato nella tratta Ponte Felcino-Piccione (la Cosap viene pagata una sola volta l'anno per Ente e non dipende dal numero delle autorizzazioni ottenute)           |
| Cannara               | Perugia   | Cannara - Giunto Der. Telecom                                       | UMRSFCANNARA0001   | 201040531 e 201150125      | Regione Umbria                  | Canone regionale su strada provinciale S.R. 316   | 28,22              | Canoni futuri soggetti a rivalutazione monetaria  |
|                       |           |   |                    |                            | Comune di Cannara               | Cosap   | 516,46             |   |
|                       |           |   |                    |                            | Anas                            | Canone annuale S.S. 75                            | 1.000,00           | Per la lunghezza di 85 m  |
| S. Martino in Colle   | Perugia   | S. Martino in Campo MPX - S. Martino in Colle                       | UMRSFSANMARTINO001 | 201040487                  | RFI                             |   | 0,00               | Già eseguiti da Infratel e rendicontati   |
|                       |           |   |                    |                            | Regione Umbria                  | Vivato di Cannara                                 | 0,00               | Concessione a titolo gratuito   |
|                       |           |   |                    |                            | Provincia di Perugia            | Cosap   |                    | non è da pagare in quanto si considererà pagato nella tratta Ponte Felcino-Piccione (la Cosap viene pagata una sola volta l'anno per Ente e non dipende dal numero delle autorizzazioni ottenute)           |
| Monte La Guardia      | Perugia   | Montegrillo - Monte La Guardia                                      | UMRSFMONTELAGU001  | 201040490 e 201150127      | Comune di Perugia               | Cosap   |                    | non è da pagare in quanto si considererà pagato nella tratta Ponte Felcino-Piccione (la Cosap viene pagata una sola volta l'anno per Ente e non dipende dal numero delle autorizzazioni ottenute)           |
|                       |           |   |                    |                            | Comune di Deruta                | Cosap   | 516,46             |   |
|                       |           |   |                    |                            | Comune di Torgiano              | Cosap   | 516,46             |   |
| S. Nicolò di Celle    | Perugia   | S. Nicolò di Celle - Giunto Der. Telecom ex Iritel                  | UMRSFNICOCELLE001  | 201040489 e 201150128      | Provincia di Perugia            | Cosap   |                    | non è da pagare in quanto si considererà pagato nella tratta Ponte Felcino-Piccione (la Cosap viene pagata una sola volta l'anno per Ente e non dipende dal numero delle autorizzazioni ottenute)           |
|                       |           |   |                    |                            | Comune di Perugia               | Cosap   |                    | non è da pagare in quanto si considererà pagato nella tratta Ponte Felcino-Piccione (la Cosap viene pagata una sola volta l'anno per Ente e non dipende dal numero delle autorizzazioni ottenute)           |
|                       |           |   |                    |                            | Provincia di Perugia            | Cosap   |                    | non è da pagare in quanto si considererà pagato nella tratta Ponte Felcino-Piccione (la Cosap viene pagata una sola volta l'anno per Ente e non dipende dal numero delle autorizzazioni ottenute)           |
| Cerreto di Spoleto    | Perugia   | San'Anatolia di Narco - Cerreto di Spoleto                          | UMRSFCERRETO0001   | 201150040                  | Anas                            | Canone annuale S.S. 685                           | 1.000,00           | SS 685, 8.396 m (lo scavo è stato eseguito solo in minima parte per una lunghezza di circa 200 m), è stata inviata una lettera ad Anas al fine di pagare esclusivamente 1000 € relativo allo scavo eseguito |
|                       |           |   |                    |                            | Regione Umbria                  | Canone regionale su strada provinciale S.R. 319   | 125,35             | Canoni futuri soggetti a rivalutazione monetaria  |
|                       |           |   |                    |                            | Comune di Cerreto di Spoleto    | Cosap   | 516,46             |   |
| Monteleone di Spoleto | Perugia   | Der. S.Anatolia di Narco-Cerreto di Spoleto - Monteleone di Spoleto | UMRSFCERRETO0001   | 201040533                  | Comune di S.Anatolia di Narco   | Cosap   | 516,46             | Il comune ha richiesto un pagamento inferiore e pari a 123,11 €   |
|                       |           |   |                    |                            | Provincia di Perugia            | Cosap   |                    | non è da pagare in quanto si considererà pagato nella tratta Ponte Felcino-Piccione (la Cosap viene pagata una sola volta l'anno per Ente e non dipende dal numero delle autorizzazioni ottenute)           |
|                       |           |   |                    |                            | Umbria Mobilità                 |   | 0,00               | Già eseguiti da Infratel e rendicontati   |
| Morrano               | Terni     | Der. Orvieto Scalo - Morrano  | UMRSFMORRANO0001   | 201040264                  | Comune di Monteleone di Spoleto | Cosap   | 516,46             |   |
|                       |           |   |                    |                            | Regione Umbria                  | Canone regionale su fiume nera                    | 22,88              | Canoni futuri soggetti a rivalutazione monetaria  |
|                       |           |   |                    |                            | Provincia di Perugia            | Cosap   |                    | non è da pagare in quanto si considererà pagato nella tratta Ponte Felcino-Piccione (la Cosap viene pagata una sola volta l'anno per Ente e non dipende dal numero delle autorizzazioni ottenute)           |
| Sugano                | Terni     | Der. Orvieto Scalo-Porano - Sugano                                  | UMRSFSUGANO000001  | 201150124                  | Comune di Orvieto               | Cosap   |                    | non è da pagare in quanto lo si considererà pagato nella tratta Orvieto-Porano (la Cosap viene pagata una sola volta l'anno per Ente e non dipende dal numero delle autorizzazioni ottenute)                |
|                       |           |   |                    |                            | Regione Umbria                  | Canone regionale su strada provinciale ex S.S. 71 | 37,43              | Canoni futuri soggetti a rivalutazione monetaria  |
|                       |           |   |                    |                            | Provincia di Terni              | Cosap   |                    | non è da pagare in quanto lo si considererà pagato nella tratta Orvieto-Porano (la Cosap viene pagata una sola volta l'anno per Ente e non dipende dal numero delle autorizzazioni ottenute)                |
| Torre San Severo      | Terni     | Derivazione Orvieto Scalo/Porano 1 - Canale Nuovo                   | UMRSFORPORANO001   | 201150121                  | Regione Umbria                  | Canone regionale su strada provinciale ex S.S. 71 | 250,05             | Canoni futuri soggetti a rivalutazione monetaria  |
|                       |           |   |                    |                            | Comune di Orvieto               | Cosap   |                    | non è da pagare in quanto lo si considererà pagato nella tratta Orvieto-Porano (la Cosap viene pagata una sola volta l'anno per Ente e non dipende dal numero delle autorizzazioni ottenute)                |
|                       |           |   |                    |                            | Provincia di Terni              | Cosap   |                    | non è da pagare in quanto lo si considererà pagato nella tratta Orvieto-Porano (la Cosap viene pagata una sola volta l'anno per Ente e non dipende dal numero delle autorizzazioni ottenute)                |
| Torre San Severo      | Terni     | Derivazione Orvieto Scalo/Porano 2 - Torre San Severo               | UMRSFORPORANO001   | 201150123                  | Comune di Orvieto               | Cosap   |                    | non è da pagare in quanto lo si considererà pagato nella tratta Orvieto-Porano (la Cosap viene pagata una sola volta l'anno per Ente e non dipende dal numero delle autorizzazioni ottenute)                |
|                       |           |   |                    |                            | Comune di Porano                | Cosap   |                    | non è da pagare in quanto lo si considererà pagato nella tratta Orvieto-Porano (la Cosap viene pagata una sola volta l'anno per Ente e non dipende dal numero delle autorizzazioni ottenute)                |
|                       |           |   |                    |                            | Provincia di Terni              | Cosap   |                    | non è da pagare in quanto lo si considererà pagato nella tratta Orvieto-Porano (la Cosap viene pagata una sola volta l'anno per Ente e non dipende dal numero delle autorizzazioni ottenute)                |
| <b>TOTALE</b>         |           |   |                    |                            |                                 |   | <b>14.446,32</b>   |   |



Sviluppumbria Spa

PROTOCOLLO GENERALE

**Ricevuta documento**

Si attesta che presso il protocollo generale è stato presentato il seguente documento:

Ufficio protocollo: UP

N° Protocollo: 2493

Data/ora : 12/03/2018 - 12:43

Oggetto : Umbria TPL e Mobilità S.p.A.-Elenco Infrastrutture Ferroviarie.

Mittente: UMBRIA TPL E MOBILITA' SPA - STR. Santa LUCIA,4

L'impiegato





Sviluppumbria Spa

PROTOCOLLO GENERALE

**Ricevuta documento**

Si attesta che presso il protocollo generale è stato presentato il seguente documento:

Ufficio protocollo: UP

N° Protocollo: 974

Data/ora : 26/01/2018 - 13:33

Oggetto : AMMINISTRAZIONE PROVINCIALE DI PERUGIA - Trasmissione dati ricognizione straordinaria "infrastrutture" patrimonio demanio del Lago Trasimeno -- Provincia di Perugia

L'impiegato



PROVINCIA DI PERUGIA  
AREA EDILIZIA AMBIENTE E TERRITORIO  
SERVIZIO AMBIENTE E TERRITORIO

**Spett. Arch. Umberto PICCIONI**  
**Servizio Demanio, Patrimonio,**  
**Prevenzione, Protezione e Sicurezza**  
**Regione Umbria**  
**Via M. Angeloni, 61 06124 PERUGIA**  
direzionerisorse.regione@postacert.umbria.it

**Al Coordinatore Area Attività**  
**Internazionali, Patrimonio e Marketing**  
**Territoriale di Sviluppo Umbria**  
**Dott. Mauro MARINI**  
**Via Don Bosco, n.11 06124 PERUGIA**  
sviluppuumbria@legalmail.it

Passignano sul Trasimeno, 26/01/2018

*Oggetto: Trasmissione dati ricognizione straordinaria "infrastrutture" patrimonio Demanio del lago Trasimeno.*

Con riferimento all'oggetto e facendo seguito alla Vs. richiesta e ad integrazione di quanto già inviatoVi, si trasmette quanto richiesto:

- 1) Relazione in file word dei beni demaniali facenti parte del patrimonio indisponibile della Regione suddivisi fra le 8 zone portuali del lago Trasimeno e l'Emissario, con l'indicazione dei dati catastali e degli investimenti realizzati in tali infrastrutture negli ultimi diciassette anni.
- 2) Foglio elettronico in formato excel, secondo le richieste di Sviluppo Umbria, con la totalità dei dati di localizzazione, catastali, ecc.

Distinti saluti



**ORARIO APERTURA UFFICIO**

*lunedì e giovedì dalle ore 9,00 alle ore 13,00*  
Via Europa, 4 06065 - Passignano sul Trasimeno (PG) tel. 075-827395 - fax 075-828162



**AREA EDILIZIA AMBIENTE E TERRITORIO**  
**SERVIZIO AMBIENTE E TERRITORIO**  
Ufficio Territorio e Pianificazione

Passignano sul Trasimeno 18/12/2017

**Oggetto:** Beni demaniali facenti parte del *patrimonio indisponibile regionale* in gestione alla Provincia di Perugia ai sensi della **L.R. n.39/80** (porti lacuali) e **n.6/80** Emissario del Lago Trasimeno (ex Consorzio Bonifica del Trasimeno).

**ZONE PORTUALI DEL LAGO TRASIMENO**  
**PORTI LACUALI**  
**L.R. n.39/80**

Con i verbali di consegna redatti in data 15/03/1985, in applicazione del D.M. 6/06/1972, sono stati trasferiti i porti lacuali del lago Trasimeno alla Regione dell'Umbria ai sensi degli artt.11 e 17 della Legge 16/05/1970 n.281.

La Provincia di Perugia con Delibera di G.P. n.1830 del 30/06/1986, ha assunto conseguentemente le proprie funzioni amministrative, relativamente alla gestione dei suddetti porti lacuali provvedendo, oltre al rilascio delle relative concessioni demaniali, ai sensi e per gli effetti della legge delega regionale n.39/80, anche alla esazione.

I porti lacuali suddetti collocati all'interno delle zone portuali sono i seguenti:

- 1) Porto di Passignano s/T
- 2) Porto di Torricella.
- 3) Porto di Monte del Lago.
- 4) Porto di S. Feliciano.
- 5) Porto di S. Arcangelo.
- 6) Castiglione del lago.
- 7) Tuoro Navaccia
- 8) Isola Maggiore.

## ZONA PORTUALE N.1 (PORTO DI PASSIGNANO S/T)

- **Pontile vecchio** della superficie di circa mq.530 (Foglio 40 partic. 333/r.).
- **Giardini, verde attrezzato, passaggi pedonali e parcheggio pubblico** della superficie di mq.12.588 (Foglio 40 partic.335/r.,1085, 1086, 474 e zona n.c. antistante); il tutto in concessione al Comune di Passignano s/T su cui lo stesso Comune ha **realizzato** opere di arredo urbano, impianti tecnologici, varie strutture in legno per l'ubicazione di servizi e infrastrutture utili alla ricettività turistica (bagni pubblici, botteghe artigiane, negozi, pergolato per pic-nic e sosta ombreggiata).
- **Parcheggio pubblico** antistante la darsena provinciale della superficie di mq.1.300 (Foglio 41 partic. 234/r., 235/r., 872, 873 e 1818); in concessione al Comune di Passignano s/T.
- **Porzione della darsena** provinciale costituita da specchio d'acqua di mq.1.200 e banchina di mq. 165 (Foglio 41 partic. 2318/r.); in concessione al C.D.P.T.
- **Pineta** attrezzata compresa tra la base di armamento e la darsena della superficie di circa mq. 3.000 (Foglio 41 partic. 235/r). In concessione al Comune di Passignano s.T.
- **Pontile in legno** realizzato dal Comune di Passignano s.T. di fronte alla particella 243 del foglio 40.
- **Porticciolo** con n.30 posti barca gestiti direttamente dalla Provincia (Foglio 40 antistante la particella 333).
- **Condotta in acciaio** per la distribuzione del gas metano per mq.140 (Foglio 41 partic.222/r., 226/r., 228/r., 235/r.); in concessione alla Società Italiana per il gas.
- **Darsena** con banchina circostante in concessione al Club Velico Trasimeno sulla particella 2318/r.
- **Opera di presa acquedotto comunale** per una superficie complessiva di mq. 48,98 (Foglio 41 specchio particella 2318/r. e specchio d'acqua antistante); in concessione al Comune di Passignano s/T.
- La restante parte di demanio regionale tra cui il pontile nuovo, la base di armamento e la residua porzione della darsena provinciale, sono in concessione a Busitalia Sita Nord s.r.l.  
I beni demaniali di cui sopra sono costituiti da:
  - a) **Pontile per la navigazione pubblica** della superficie di mq.385 con annessi attracchi di mq.25,50 e specchi d'acqua della superficie di mq. 660 ( Foglio 40 di fronte part. 335)
  - b) **Uffici navigazione** della superficie di mq.72. ( Foglio 40 di fronte part. 335)
  - c) **Darsena provinciale** per una superficie di mq.6.000 e banchina per mq.225. ( Foglio 41 part. 235/r e 2318/r e specchio d'acqua intercluso
  - d) **Base di armamento** ( Foglio 41 varie particelle) come da tabella che segue:

| <b>BENE DEMANIALE<br/>(PATRIMONIO<br/>INDISPONIBILE<br/>REGIONALE)</b> | <b>MQ.</b>     |
|--|----------------|
| <b>TUNNEL DI MANUTENZIONE</b>  | <b>659,00</b>  |
| <b>AUTORIMESSA E<br/>STOCCAGGIO RIFIUTI<br/>TOSSICI NOCIVI</b>         | <b>228,00</b>  |
| <b>MAGAZZINO<br/>FALEGNAMERIA<br/>TETTOIA</b>                          | <b>46,00</b>   |
| <b>FALEGNAMERIA</b>  | <b>123,00</b>  |
| <b>FALEGNAMERIA</b>  | <b>216,00</b>  |
| <b>DEPOSITO VERNICI E<br/>DEPOSITO OLI E GRASSI<br/>CENTRALE ARIA</b>  | <b>36,00</b>   |
| <b>PONTILI</b>   | <b>18,70</b>   |
| <b>PONTILI</b>   | <b>361,70</b>  |
| <b>SPECCHI D'ACQUA</b>   | <b>1875,00</b> |
| <b>SCIVOLO IN CEMENTO</b>  | <b>60,00</b>   |
| <b>BANCHINA</b>  | <b>195,00</b>  |
| <b>TERRENO (PIAZZALI ECC.)</b>   | <b>6070,00</b> |
| <b>TOTALE</b>  | <b>9888,40</b> |

#### **INVESTIMENTI DA PARTE DELLA PROVINCIA**

**In questa zona portuale gli investimenti fatti dalla Provincia sul demanio regionale sono i seguenti:**

- a) Darsena provinciale inclusa la bonifica dell'area retrostante ( € **795.341,32** nel 2004).
- b) Porticciolo per n.30 posti barca ( € **40.570,12** nel 2013 e 2015).
- c) Pontile per la navigazione pubblica e uffici navigazione ( € **126.365,07** nel 2003 e 2010).
- d) Base di armamento con tutte le opere fisse, attrezzature mobili e strutture portuali varie (come da elenco sopra citato) ( € **130.463,43** nel 2005).
- e) Vecchio pontile ( € **124.231,13** nel 2015).

- f) Interventi di ristrutturazione della darsena in concessione al club velico Trasimeno compresa la realizzazione di un pontile galleggiante per l'accesso allo sport della vela da parte dei disabili ( € 695.347,27 nel 2006, 2008 e 2013).

---

ZONA PORTUALE N.2 (PORTO DI TORRICELLA)  
(Comune di Magione)

- **Pontile** della superficie di circa mq.330 (Foglio 18 partic. 1/r.).
- **Darsena doppia** diportisti e pescatori con n.70 posti barca in concessione alla A.S.D. Trasimeno a Vela (Foglio 12 zona n.c. antistante part. 110 e 111).
- **Verde attrezzato e parcheggio** per una superficie di mq.1.650 (Foglio 12 partic. 227/r., 110/r. e zona n.c. antistante in concessione al Comune di Magione.
- **Verde attrezzato e parcheggio** per una superficie di mq.2.553 (Foglio 12 partic. 27, 111 e zona n.c. antistante in concessione al Comune di Magione.
- **Spiaggia attrezzata** della superficie di mq.1.200 (Foglio 18 partic. 1/r. e 2/r. già in concessione al Pontile s.n.c. di Mezzetti e Suriani, ora in contenzioso.
- **Terreno** della superficie di mq.250 (Foglio 18 partic.1/r. e 2/r.) già in concessione al Sig. Lepri Otello, ora disponibile.

**INVESTIMENTI DA PARTE DELLA PROVINCIA**

**In questa zona portuale gli investimenti fatti dalla Provincia sul demanio regionale sono i seguenti:**

- a) Darsena doppia diportisti e pescatori ( € 102.915,17 nel 2006).
- b) Opere varie alle strutture portuali di manutenzione ordinaria e straordinaria incluso il pontile, manutenzione sponde e fondali con opere di dragaggio e bonifica ( € 54.427,08 nel 2004).

---

ZONA PORTUALE N.3 (PORTO DI MONTE DEL LAGO)  
(Comune di Magione)

- **Pontile** della superficie di circa mq.180 (Foglio 26).
- **Area verde attrezzata** della superficie di mq. 160 (Foglio 26 partic.319/r.) in fase di concessione alla Acqua Dolce Sailing s.a.s..
- **Area della superficie di mq.1.186,50 utilizzata, in parte, per le attività di scuola vela della Acqua Dolce Sailing s.a.s.** su cui sono ubicate le seguenti opere: **vasche per l'allevamento** dei pesci ora dismesse; opere varie di sistemazione idraulica tra cui muro frangiflutti, scale, pavimentazione in cemento, canale, ecc. **disponibili; fabbricato in muratura su 2 livelli (stabulario)** della superficie di mq.49,20 (Foglio 26 partic. 126/r., 125/r., 317, 318 e zona n.c. antistante in concessione alla Acqua Dolce Sailing s.a.s.

■ **Casello Idraulico di Monte del Lago** costituito da un fabbricato su 2 livelli pari ad un volume complessivo di circa mc. 1.160 costituito da:

**Piano terreno:** autorimesa (mq.37,40); magazzino (mq.74,80) appartamento mq.65,00; servizi (mq.17,85).

**Piano Primo:** appartamento (mq.96,05); terrazza e balconi (mq.167,35).

Oltre a opere varie di sistemazione esterna quali passaggi pedonali, rampe, scivolo in cemento per alaggio imbarcazioni (156,50+38,50); terreno sistemato a verde e giochi all'aperto (mq.148+647).

Il tutto censito al Foglio 26 particelle 320, 149/r. e 319/r. (esclusa l'autorimessa e l'appartamento del piano terreno) sono in concessione al Canoa Club Perugia a.s.d.

#### INVESTIMENTI DA PARTE DELLA PROVINCIA

- a) Opere varie di manutenzione ordinaria e straordinaria alle strutture portuali incluso il pontile (€ 26.567,55 nel 2010 );
- b) Casello idraulico ( € 34.281,43 nel 2012 e 2014 ).

---

#### ZONA PORTUALE N.4 (PORTO DI S. FELICIANO) (Comune di Magione)

- **Pontile vecchio** della superficie di circa mq.400 (Foglio 41).
- **Darsena Trovati** della superficie di circa mq.7.600 di specchio d'acqua e mq. 982 di banchina (Foglio 41); il tutto in concessione alla "Officina Nautica Trovati Giuseppe".
- **Darsena Nord pescatori** gestita direttamente dalla Provincia con n.50 posti barca per uno specchio d'acqua di circa mq.3.200 (Foglio 41/A part. 24/r).
- **Darsena diportisti** (ex darsena Coop. Pescatori) gestita direttamete dalla Provincia con n. 110 posti barca per uno specchio d'acqua di circa mq.6.000 (Foglio 41/A part. 554/r, Foglio 41 part. 882/r e specchio d'acqua intercluso).
- **Chiosco-bar** della superficie di mq.30,25 e area circostante attrezzata della superficie di mq.416,25 (Foglio 41 particella 554/r.); in concessione alla Ditta "Il Chiosco di Ticchioni Ilario".
- **Pontile** per la navigazione pubblica della superficie di mq.470 (Foglio 41 part. 2003); di cui sono in concessione alla Busitalia Sita Nord s.r.l. alcune opere annesse e precisamente: attracchi (mq.27,50); biglietteria (mq.7) scivolo (mq.40) specchio d'acqua circostante (mq. 440+175).
- **Monumento AVIS;** occupazione per mq.3 (Foglio 41 partic.882/r.); in concessione al Comune di Magione.
- **Terreno demaniale attrezzato a verde** della superficie di mq.1.137, con opere varie di arredo annesse alla attività ricettiva alberghiera adiacente (Foglio 41 partic. 302/r. e 218/r.); in concessione alla Ditta " Ali sul Lago"
- **Terreno demaniale** della superficie di mq. 245 (Foglio 41 partic. 302/r. e 218/r.); in concessione ai Sig.ri Caldarella Primo e Sisani Rina.

- **Area demaniale** della superficie di circa mq. 6.900, adibita a parcheggio “verde” (Foglio 41 partic. 218/r. e zona n.c. antistante), in concessione al Comune di Magione.
- **Area demaniale** della superficie di circa mq. 10.560, adibita ad area urbana attrezzata ( parcheggio, verde, giardini, area feste ecc.) (Foglio 41 partic. 24/r., 268/r, 554/r e 882/r e zona n.c. antistante), in concessione al Comune di Magione.
- **Darsena Nuova** della superficie di circa mq. 8.700 di specchio d’acqua e mq. 2.300 di banchina e terreno (Foglio 41 antistante part.298 e 299 e Foglio 47 antistante part. 83 e 84); il tutto in concessione, parte al Circolo Nautico S.Feliciano A.S.D. e parte alla Lega Navale Delegazione Trasimeno.

#### **INVESTIMENTI DA PARTE DELLA PROVINCIA**

**In questa zona portuale gli investimenti fatti dalla Provincia sul demanio regionale sono i seguenti:**

- a) Darsena diportisti, coop. pescatori ( € 59.741,27 nel 2007 e 2008 )
- b) Darsena nord ( € 19.600,00 nel 2003, € 30.907,06 nel 2008 )
- c) Pontile per la navigazione pubblica ( € 69.969,07 nel 2005).
- d) Pontile vecchio ( € 55.955,26 nel 2008 e 2013).
- e) Area demaniale posta a sud del pontile nuovo (parcheggio “verde”) ( dati spesa non disponibili)
- f) Darsena Nuova, ( € 866.140,55 nel 2007, € 37.714,97 nel 2012 )

#### ZONA PORTUALE N.5 (PORTO DI S. ARCANGELO)

(Comune di Magione)

- **Pontile** per la navigazione pubblica della superficie di mq.336 (Foglio 60 part. 683/r e zona n.c. );
- **Darsena** della superficie di circa mq.2.000 (Foglio 60 part. 683/r e zona n.c.) con 50 posti barca gestita direttamente dalla Provincia.
- **Porto canale** della superficie di circa mq.1.800 (Foglio 68 part. 1/r e zona n.c.) con 50 posti barca gestiti direttamente dalla Provincia.
- **Terreno demaniale sistemato a verde** attrezzato annesso al Campeggio Italgest della superficie di mq.3.830, compreso piccolo **porto canale** per ormeggio natanti della superficie di mq.1.120 (Foglio 60 partic. 682/r., 683/r., 33/r., 31/r. e zona n.c. antistante); il tutto in concessione al Campeggio Italgest.
- **Porto canale** della superficie di mq.1.350 (Foglio 60 part. 31/r e 33/r) per l’ormeggio natanti; in concessione al Villaggio “La Palazzetta”.

## INVESTIMENTI DA PARTE DELLA PROVINCIA

**In questa zona portuale gli investimenti fatti dalla Provincia sul demanio regionale sono i seguenti:**

- a) Darsena pescatori ( € 309.278,29 nel 2004 e 2007 ).
  - b) Porto canale ( € 25.401,33 nel 2004 e 2011).
  - c) Area antistante Centro Ittiogenico ( € 54.687,60 nel 2004).
- 

### ZONA PORTUALE N.6 (PORTO DI CASTIGLIONE DEL LAGO)

- **Pontile** per la navigazione pubblica della superficie di mq.440 (Foglio 46 part. 562); di cui in concessione alla Busitalia Sita Nord s.r.l. alcune opere annesse e precisamente: attracco (mq.19), specchio d'acqua circostante (mq.220), biglietteria e sala di attesa (mq.16), parte del pontile antistante la biglietteria (mq.36);
- **Passaggio pedonale pavimentato e sistemato a verde** lungo lago sulle particelle 318, 289, 255 e 256 del Foglio 46.
- **Pontile in muratura** semisommerso in stato di degrado della superficie di circa mq.147 ( Foglio 46 antistante part. 256) a lato del pontile per la navigazione pubblica.
- **Darsene del porto nuovo** di Castiglione del Lago su terreno e specchio d'acqua ( Foglio 46, part. 1544,1545,1546,1548 e 1551).

## INVESTIMENTI DA PARTE DELLA PROVINCIA

**In questa zona portuale gli investimenti fatti dalla Provincia sul demanio regionale sono i seguenti:**

- a) Pontile navigazione pubblica ( € 200.912,45 nel 2006, 2007, 2013 e 2015 ).
  - b) Opere varie di manutenzione ordinaria e straordinaria di sponde e fondali con opere di dragaggio e bonifica.
  - c) Darsena del porto nuovo di Castiglione del Lago ( € 2.585.757,80 nel 2007, 2008 e 2012).
- 

### ZONA PORTUALE N.7 (PORTO DI TUORO NAVACCIA)

- **Pontile** per la navigazione pubblica della superficie di mq.800 (Foglio 25 senza numero) di cui in concessione alla Busitalia Sita Nord s.r.l. alcune opere annesse e precisamente: attracchi (mq.28,60), specchio d'acqua circostante (mq.440), biglietteria e sala di attesa (mq.10,80), parte del pontile antistante la biglietteria (mq.50) e in concessione a Bellaveglia Maurizio un attracco e relativo specchio d'acqua di mq. 36.

- **Darsena** della superficie di circa mq.9.000 di specchio d'acqua (Foglio 25 part. 99/r e 100/r) con 120 posti barca in concessione alla Fanautici s.r.l.
- **Campo del sole costituito da opere varie di arredo urbano, sculture, verde attrezzato passaggi pedonali ecc.**, della superficie di mq.9.017 (Foglio 25 partic. 100/r, 127, 101, 102, 223 e zona n.c. antistante); il tutto in fase di rinnovo concessione al Comune di Tuoro.
- **Spiaggia attrezzata** per una superficie di mq. 456 (Foglio 25 partic. 131/r. e 76/r.); in concessione al Sig. Bertrami Domenico. (Il resto della spiaggia ricade sul demanio Statale.).
- **Porto canale** della superficie di mq.5.200 di specchio d'acqua ( Foglio 25 part. 98,222,224,226,228,270,272 e 273),in uso da parte di Busitalia Sita Nord s.r.l. per lo stazionamento delle imbarcazioni da lavoro ( draghe e taglierine, oltre alle tubazioni galleggianti); in corso di definizione la pratica per la concessione.

#### **INVESTIMENTI DA PARTE DELLA PROVINCIA**

**In questa zona portuale gli investimenti fatti dalla Provincia sul demanio regionale sono i seguenti:**

- a) Darsena ( € 584.511,50 nel 2004, 2006 e 2014);
- b) Opere varie alle strutture portuali incluso il pontile ( € 138.575,04 nel 2000 e € 44.574,58 nel 2004 );

#### **ZONA PORTUALE N.8 (PORTO DI ISOLA MAGGIORE) (Comune di Tuoro)**

- **Pontile** per la navigazione pubblica della superficie di mq.620 (Foglio 29 All.A senza numero) di cui in concessione a Busitalia Sita Nord s.r.l. alcune opere annesse e precisamente: attracchi (mq.50,30), specchio d'acqua circostante (mq.551+175), sala di attesa (mq.3,30), scivolo (mq.70);
- **Darsena** con circa 35 posti barca gestita direttamente dalla Provincia di Perugia, nella zona a nord del pontile ( Foglio 29 All.A part. antistante la 158).

#### **INVESTIMENTI DA PARTE DELLA PROVINCIA**

**In questa zona portuale gli investimenti fatti dalla Provincia sul demanio regionale sono i seguenti:**

- a) Darsena a nord del pontile della navigazione pubblica di 35 posti barca ( dati non disponibili );
- b) Opere varie alle strutture portuali di manutenzione ordinaria e straordinaria incluso il pontile, manutenzione sponde e fondali con opere di dragaggio e bonifica.

-----

**EMISSARIO DEL LAGO TRASIMENO E TERRENI ADIACENTI (EX  
CONSORZIO BONIFICA DEL LAGO TRASIMENO) L.R. n.6/80**

La Legge Regionale n.6 del 23/01/1980 aveva soppresso il Consorzio Bonifica del Lago Trasimeno e trasferito le funzioni amministrative alla Provincia di Perugia.

I beni demaniali facenti parte del patrimonio indisponibile regionale riferiti all'emissario del Lago Trasimeno sono i seguenti:

- **Fabbricato in muratura** adibito a Uffici della superficie coperta di mq. 144 su 3 livelli per una superficie complessiva di calpestio di mq. 255 (Catasto Urbano Foglio 53 partic.27 e 212).
- **Fabbricato in muratura** adibito ad autorimessa e magazzino della superficie coperta di mq.110 su 1 livello per una superficie di calpestio di circa mq.90 (Catasto terreni Foglio 53 partic.26).
- **Annessi vari in muratura** della superficie coperta complessiva di circa mq.80 (Catasto terreni Foglio 53 partic. 25).
- **Terreni agricoli** adiacenti il Canale emissario della superficie complessiva di mq.125.280 di cui mq.29.618 in concessione ad uso agricolo.


**INVESTIMENTI DA PARTE DELLA PROVINCIA**

**Gli investimenti fatti dalla Provincia sui beni demaniali regionali del canale Emissario sono i seguenti:**

- a) Interventi di manutenzione ordinaria e straordinaria del canale Emissario con varie opere idrauliche.
- b) Ristrutturazione totale dei fabbricati di cui sopra;
- c) Meccanizzazione mediante elettrificazione delle paratoie mobili dell'Emissario.

Passignao sul Trasimeno 18/12/2017

Servizio Ambiente e Territorio  
Ufficio Territorio e Pianificazione



PATRIMONIO IMMOBILIARE REGIONE UMBRIA - ELENCO INFRASTRUTTURE

Ente/Servizio/Società di riferimento :

| Numero | Provincia | Comune          | Località            | Classificazione ai sensi del Codice Civile ( Demaniale - Indisponibile - Disponibile ) | Tipo      | Identificativi catastali (addove rilevabili) |            |           | Provenienza (addove rilevabile) |   |                 | Valutazione |                  |                       | Note                 |              |
|--------|-----------|-----------------|---------------------|--|-----------|--|------------|-----------|---------------------------------|---|-----------------|-------------|------------------|-----------------------|----------------------|--------------|
|        |           |                 |                     |  |           | Foglio                                       | Particella | Sub       | Qualità/ Categoria              | Tipo Atto (Trasferim. - Cessione - Acquisiz. - Esproprio, ecc.) | Atto rep. N.    | Data        | Ente e/o privato | Trascrizion e N part. |                      | Anno         |
| 1      | Pg        | Passignano s.T. | Lungolago           | Demanio indisponibile  | Regionale | 40   | 1085       |           | incolto/prod.                   | Frazionamento   | prot. 156734    | 30/05/2001  |                  | Catasto               | R.D. 8,19 R.A. 2,73  |              |
| 2      | Pg        | Passignano s.T. | Vecchio Pontile     | Demanio indisponibile  | Regionale | 40   | 333/r      |           |                                 |   |                 |             |                  |                       |                      | € 40.570,12  |
| 3      | Pg        | Passignano s.T. | Lago                | Demanio indisponibile  | Regionale | 40   | 334        |           | spazio acqueo                   |   |                 |             |                  |                       |                      | € 124.231,13 |
| 4      | Pg        | Passignano s.T. | Pontile Navigazione | Demanio indisponibile  | Regionale | 40   | 335        |           | incolto/prod.                   | Impianto  |                 |             |                  | Catasto               | R.D. 0,92 R.A. 0,31  | € 126.365,07 |
| 5      | Pg        | Passignano s.T. | Lago                | Demanio indisponibile  | Regionale | 40   | 336        |           | spazio acqueo                   |   |                 |             |                  |                       |                      |              |
| 6      | Pg        | Passignano s.T. | Lungolago           | Demanio indisponibile  | Regionale | 40   | 1086       | da 1 a 15 | ENTE URBANO                     | Frazionamento   | prot. 156734    | 30/05/2001  |                  |                       | Rendita € 4.640,67   |              |
| 7      | Pg        | Passignano s.T. | Cinema              | Demanio indisponibile  | Regionale | 40   | 474        |           | incolto/prod.                   | Impianto  |                 |             |                  | Catasto               | R.D. 0,09 R.A. 0,03  |              |
| 8      | Pg        | Passignano s.T. | Ex SAI              | Demanio indisponibile  | Regionale | 40   | 482        |           | Bosco alto 1                    | Impianto  |                 |             |                  | Catasto               | R.D. 1,82 R.A. 0,20  |              |
| 9      | Pg        | Passignano s.T. | Darsena             | Demanio indisponibile  | Regionale | 41   | 1079       |           | C/6 cl. 3                       | Variazione  |                 | 09/11/2015  |                  | Catasto               | Rendita € 83,67      | € 130.463,43 |
| 10     | Pg        | Passignano s.T. | Darsena             | Demanio indisponibile  | Regionale | 41   | 1080       |           | C/2 cl. 3                       | Variazione  |                 | 09/11/2015  |                  | Catasto               | Rendita € 165,06     |              |
| 11     | Pg        | Passignano s.T. | Darsena             | Demanio indisponibile  | Regionale | 41   | 1081       |           | C/6 cl. 2                       | Variazione  |                 | 09/11/2015  |                  | Catasto               | Rendita € 446,22     |              |
| 12     | Pg        | Passignano s.T. | Darsena             | Demanio indisponibile  | Regionale | 41   | 1082       |           | D/7                             | Variazione  |                 | 09/11/2015  |                  | Catasto               | Rendita € 9.502,81   |              |
| 13     | Pg        | Passignano s.T. | Darsena             | Demanio indisponibile  | Regionale | 41   | 222        |           | ENTE URBANO                     | Impianto  | soppressa       |             |                  | Catasto               |                      |              |
| 14     | Pg        | Passignano s.T. | Darsena             | Demanio indisponibile  | Regionale | 41   | 224        |           | ENTE URBANO                     | Impianto  | soppressa       |             |                  | Catasto               |                      |              |
| 15     | Pg        | Passignano s.T. | Darsena             | Demanio indisponibile  | Regionale | 41   | 226        |           | seminativo 3                    | Impianto  |                 |             |                  | Catasto               | R.D. 0,68 R.A. 0,83  |              |
| 16     | Pg        | Passignano s.T. | Darsena             | Demanio indisponibile  | Regionale | 41   | 228        |           | AREA                            | Impianto  |                 |             |                  | Catasto               |                      |              |
| 17     | Pg        | Passignano s.T. | Darsena             | Demanio indisponibile  | Regionale | 41   | 230        |           | sem. arb. 2                     | Impianto  |                 |             |                  | Catasto               | R.D. 0,40 R.A. 0,40  |              |
| 18     | Pg        | Passignano s.T. | Darsena             | Demanio indisponibile  | Regionale | 41   | 870        |           | AREA RURALE                     | Variazione  | prot. PG0321607 | 07/09/2011  |                  |                       |                      |              |
| 19     | Pg        | Passignano s.T. | Darsena             | Demanio indisponibile  | Regionale | 41   | 1047       |           | sem. arb. 1                     | Frazionamento   | prot. PG0112090 | 09/06/2015  |                  | Catasto               | R.D. 0,26 R.A. 0,23  |              |
| 20     | Pg        | Passignano s.T. | Darsena             | Demanio indisponibile  | Regionale | 41   | 1048       |           | sem. arb. 1                     | Frazionamento   | prot. PG0112090 | 09/06/2015  |                  | Catasto               | R.D. 0,07 R.A. 0,06  |              |
| 21     | Pg        | Passignano s.T. | Darsena             | Demanio indisponibile  | Regionale | 41   | 871        |           | AREA RURALE                     | Variazione  | prot. PG0321612 |             |                  |                       |                      |              |
| 22     | Pg        | Passignano s.T. | Darsena             | Demanio indisponibile  | Regionale | 41   | 872        |           | AREA RURALE                     | Variazione  | prot. PG0382762 |             |                  |                       |                      |              |
| 23     | Pg        | Passignano s.T. | Darsena             | Demanio indisponibile  | Regionale | 41   | 873        |           | seminativo 3                    | Frazionamento   | n.332886        | 08/03/1989  |                  | Catasto               | R.D. 0,45 R.A. 0,55  |              |
| 24     | Pg        | Passignano s.T. | Darsena             | Demanio indisponibile  | Regionale | 41   | 1818       |           | pasc. arb. 2                    | Frazionamento   | prot. PG0013936 | 02/02/2004  |                  | Catasto               | R.D. 0,03 R.A. 0,02  |              |
| 25     | Pg        | Passignano s.T. | Darsena             | Demanio indisponibile  | Regionale | 41   | 234        |           | seminativo 3                    | Frazionamento   | n.332886        | 08/03/1989  |                  | Catasto               | R.D. 2,44 R.A.2,96   |              |
| 26     | Pg        | Passignano s.T. | Darsena             | Demanio indisponibile  | Regionale | 41   | 235        |           | sem. arb. 1                     | Frazionamento   | prot. PG0112090 | 04/11/1991  |                  | Catasto               | R.D. 29,04 R.A.25,25 | € 795.341,32 |
| 27     | Pg        | Passignano s.T. | Darsena             | Demanio indisponibile  | Regionale | 41   | 2318       |           | incolto/prod. U                 | Tipo Mappale  | PG0308962       | 25/08/2011  |                  | Catasto               | R.D. 7,25 R.A.2,42   | € 695.347,27 |
| 28     | Pg        | Passignano s.T. | Darsena             | Demanio indisponibile  | Regionale | 41   | 869        |           | AREA RURALE                     | Variazione  | PG0321599       | 07/09/2011  |                  | Catasto               |                      |              |
| 29     | Pg        | Passignano s.T. | Darsena             | Demanio indisponibile  | Regionale | 41   | 424        |           | ENTE URBANO                     | Impianto  |                 | 05/12/1977  |                  | Catasto               |                      |              |
| 30     | Pg        | Passignano s.T. | Darsena             | Demanio indisponibile  | Regionale | 41   | 425        |           | ENTE URBANO                     | Impianto  |                 | 05/12/1977  |                  | Catasto               |                      | DEMOLITO     |

PATRIMONIO IMMOBILIARE REGIONE UMBRIA - ELENCO INFRASTRUTTURE

Ente/Servizio/Società di riferimento :

| Numero | Provincia | Comune          | Località       | Classificazione ai sensi del Codice Civile ( Demaniale - Indisponibile - Disponibile ) | Tipo      | Identificativi catastali (addove rilevabili) |            |     | Provenienza (addove rilevabili) |   |                 | Valutazione |                  |                       | Note                   |              |                      |
|--------|-----------|-----------------|----------------|--|-----------|--|------------|-----|---------------------------------|---|-----------------|-------------|------------------|-----------------------|------------------------|--------------|----------------------|
|        |           |                 |                |  |           | Foglio                                       | Particella | Sub | Qualità/ Categoria              | Tipo Atto (Trasferim. - Cessione - Acquisiz. - Esproprio, ecc.) | Atto rep. N.    | Data        | Ente e/o privato | Trascrizion e N part. |                        | Anno         | Criterio Valutazione |
| 31     | Pg        | Passignano s.T. | Darsena        | Demanio indisponibile  | Regionale | 41   | 426        |     | ENTE URBANO                     | Impianto  |                 | 05/12/1977  |                  | Catasto               |                        |              |                      |
| 32     | Pg        | Magione         | Torricezza     | Demanio indisponibile  | Regionale | 12   | 110        |     | incolto/prod. 1                 | Impianto  |                 | 24/09/1977  |                  | Catasto               | R.A.0,08               | € 102.915,17 |                      |
| 33     | Pg        | Magione         | Torricezza     | Demanio indisponibile  | Regionale | 12   | 227        |     | seminativo 2                    | Impianto  |                 | 24/09/1977  |                  | Catasto               | R.D. 1,72 R.A.2,58     |              |                      |
| 34     | Pg        | Magione         | Torricezza     | Demanio indisponibile  | Regionale | 12   | 832        |     | incolto/prod. 1                 | Tipo Mappale  | PG0450247       | 29/12/2009  |                  | Catasto               | R.D. 0,43 R.A.0,14     |              |                      |
| 35     | Pg        | Magione         | Torricezza     | Demanio indisponibile  | Regionale | 12   | 830        |     | seminativo 2                    | Tipo Mappale  | PG0450247       | 29/12/2009  |                  | Catasto               | R.D. 2,99 R.A.2,99     |              |                      |
| 36     | Pg        | Magione         | Torricezza     | Demanio indisponibile  | Regionale | 12   | 831        |     | ENTE URBANO                     | Tipo Mappale  | PG0450247       | 29/12/2009  |                  | Catasto               |                        |              |                      |
| 37     | Pg        | Magione         | Torricezza     | Demanio indisponibile  | Regionale | 12   | 833        |     | ENTE URBANO                     | Tipo Mappale  | PG0450247       | 29/12/2009  |                  | Catasto               |                        |              |                      |
| 38     | Pg        | Magione         | Torricezza     | Demanio indisponibile  | Regionale | 18   | 1          |     | incolto/prod. 1                 | Verbale   |                 | 15/03/1985  |                  | Catasto               | R.A.0,16               | € 54.427,08  |                      |
| 39     | Pg        | Magione         | Torricezza     | Demanio indisponibile  | Regionale | 18   | 2          |     | seminativo 2                    | Impianto  |                 | 24/09/1977  |                  | Catasto               | R.D. 2,14 R.A.3,21     |              |                      |
| 40     | Pg        | Magione         | Monte del Lago | Demanio indisponibile  | Regionale | 26   | 119        |     | incolto/prod. 1                 | Impianto  |                 | 24/09/1977  |                  | Catasto               | R.A.0,28               |              |                      |
| 41     | Pg        | Magione         | Monte del Lago | Demanio indisponibile  | Regionale | 26   | 125        |     | incolto/prod. 1                 | Impianto  |                 | 24/09/1977  |                  | Catasto               | R.D. 0,06 R.A.0,02     |              |                      |
| 42     | Pg        | Magione         | Monte del Lago | Demanio indisponibile  | Regionale | 26   | 126        |     | incolto/prod. 1                 | Impianto  |                 | 24/09/1977  |                  | Catasto               | R.D. 0,22 R.A.0,07     |              |                      |
| 43     | Pg        | Magione         | Monte del Lago | Demanio indisponibile  | Regionale | 26   | 149        |     | incolto/prod. 1                 | Impianto  |                 | 24/09/1977  |                  | Catasto               | R.D. 1,99 R.A.0,66     |              |                      |
| 44     | Pg        | Magione         | Monte del Lago | Demanio indisponibile  | Regionale | 26   | 317        |     | incolto/prod. 1                 | Impianto  |                 | 24/09/1977  |                  | Catasto               | R.D. 0,12 R.A.0,04     | € 26.567,55  |                      |
| 45     | Pg        | Magione         | Monte del Lago | Demanio indisponibile  | Regionale | 26   | 318        |     | B/5 cl. 2                       | Diversa distrib.spazi   | PG0109964       | 15/09/2017  |                  | Catasto               | Rendita € 307,29       |              |                      |
| 46     | Pg        | Magione         | Monte del Lago | Demanio indisponibile  | Regionale | 26   | 320        |     | ENTE URBANO                     | Tipo Mappale  | n.1808.514/1992 | 22/09/1999  |                  | Catasto               |                        | € 34.281,43  |                      |
| 47     | Pg        | Magione         | San Feliciano  | Demanio indisponibile  | Regionale | 41   | 268        |     | incolto/prod. 1                 | Impianto  |                 | 24/09/1977  |                  | Catasto               | R.D. 0,57 R.A.0,19     |              |                      |
| 48     | Pg        | Magione         | San Feliciano  | Demanio indisponibile  | Regionale | 41   | 203        |     | FU D Accert                     | Impianto  |                 | 24/09/1977  |                  | Catasto               |                        |              |                      |
| 49     | Pg        | Magione         | San Feliciano  | Demanio indisponibile  | Regionale | 41   | 2003       |     | REL ACQES                       | Variazione  | PG01486653      | 25/03/2011  |                  | Catasto               |                        |              |                      |
| 50     | Pg        | Magione         | San Feliciano  | Demanio indisponibile  | Regionale | 41   | 882        |     | incolto/prod. 1                 | Impianto  |                 | 24/09/1977  |                  | Catasto               | R.D. 03,72 R.A. 1,24   |              |                      |
| 51     | Pg        | Magione         | San Feliciano  | Demanio indisponibile  | Regionale | 41   | 2004       |     | semin. arb. 4                   | Frazionamento   | PG0150083       | 28/03/2011  |                  | Catasto               | R.D. 01,78 R.A. 2,37   |              |                      |
| 52     | Pg        | Magione         | San Feliciano  | Demanio indisponibile  | Regionale | 41   | 2005       |     | E/3                             | Variazione  | PG0084852       | 19/03/2012  |                  | Catasto               | Rendita Euro 312,00    |              |                      |
| 53     | Pg        | Magione         | San Feliciano  | Demanio indisponibile  | Regionale | 41   | 2006       |     | REL ACQES                       | Frazionamento   | PG0150083       | 28/03/2011  |                  | Catasto               |                        |              |                      |
| 54     | Pg        | Magione         | San Feliciano  | Demanio indisponibile  | Regionale | 41   | 218        |     | incolto/prod. 1                 | Impianto  |                 | 24/09/1977  |                  | Catasto               | R.A.0,65               |              |                      |
| 55     | Pg        | Magione         | San Feliciano  | Demanio indisponibile  | Regionale | 41   | 302        |     | semin. arb. 1                   | Impianto  |                 | 24/09/1977  |                  | Catasto               | R.D. 5,581 R.A. 6,56   |              |                      |
| 56     | Pg        | Magione         | San Feliciano  | Demanio indisponibile  | Regionale | 41A  | 10         |     | incolto/prod. 1                 | Frazionamento   | n.331486        | 04/03/1989  |                  | Catasto               | R.D. 0,13 R.A.0,04     | € 50.507,06  |                      |
| 57     | Pg        | Magione         | San Feliciano  | Demanio indisponibile  | Regionale | 41A  | 24         |     | seminativo 2                    | Frazionamento   | n.13.1/1990     | 28/09/1990  |                  | Catasto               | R.D. 17,36 R.A. 17,36  | € 55.955,26  |                      |
| 58     | Pg        | Magione         | San Feliciano  | Demanio indisponibile  | Regionale | 41A  | 554        |     | incolto/prod. 1                 | Impianto  |                 | 24/09/1977  |                  | Catasto               | R.D. 4,00 R.A. 1,33    | € 69.969,07  |                      |
| 59     | Pg        | Magione         | San Feliciano  | Demanio indisponibile  | Regionale | 41A  | 555        |     | incolto/prod. 1                 | Impianto  |                 | 24/09/1977  |                  | Catasto               | R.D. 0,03 R.A.0,01     | € 59.741,27  |                      |
| 60     | Pg        | Magione         | San Feliciano  | Demanio indisponibile  | Regionale | 47   | 84         |     | incolto/prod. 1                 | Impianto  |                 | 24/09/1977  |                  | Catasto               | R.A.0,31               | € 903.855,52 |                      |
| 61     | Pg        | Magione         | S.Arcangelo    | Demanio indisponibile  | Regionale | 60   | 29         |     | seminativo 2                    | Impianto  |                 | 24/09/1977  |                  | Catasto               | R.D. 74,51 R.A. 111,76 | € 54.687,60  |                      |

PATRIMONIO IMMOBILIARE REGIONE UMBRIA - ELENCO INFRASTRUTTURE

Ente/Servizio/Società di riferimento :

| Numero | Provincia | Comune               | Località       | Classificazione ai sensi del Codice Civile ( Demaniale - Indisponibile - Disponibile ) | Tipo      | Tipologia Infrastruttura / Denominazione | Descrizione | Identificativi catastali (addove rilevabili) |            |                            | Provenienza (addove rilevabili) |   |              | Valutazione |                      |                       | Note |
|--------|-----------|----------------------|----------------|--|-----------|--|-------------|--|------------|----------------------------|---------------------------------|---|--------------|-------------|----------------------|-----------------------|------|
|        |           |                      |                |  |           |  |             | Foglio                                       | Particella | Sub                        | Qualità/ Categoria              | Tipo Atto (Trasferim. - Cessione - Acquisiz. - Esproprio, ecc.) | Atto rep. N. | Data        | Ente e/o privato     | Trascrizion e N part. |      |
| 62     | Pg        | Magione              | S.Arcangelo    | Demanio indisponibile  | Regionale | Pontile                                  | mq. 1000    | 60   | 31         |                            |                                 | 24/09/1977  |              | Catasto     | R.D. 4,65 R.A 4,65   |                       |      |
| 63     | Pg        | Magione              | S.Arcangelo    | Demanio indisponibile  | Regionale | Villaggio                                | mq. 4000    | 60   | 33         |                            |                                 | 24/09/1977  |              | Catasto     | R.D. 18,59 R.A 18,59 |                       |      |
| 64     | Pg        | Magione              | S.Arcangelo    | Demanio indisponibile  | Regionale | Porto canale                             | mq. 1120    | 60   | 307        |                            |                                 | 24/09/1977  |              | Catasto     | R.D. 5,21 R.A 5,21   |                       |      |
| 65     | Pg        | Magione              | S.Arcangelo    | Demanio indisponibile  | Regionale | Campeggio                                | mq. 5355    | 60   | 682        |                            |                                 | 24/09/1977  |              | Catasto     | R.D. 3,32 R.A 1,11   |                       |      |
| 66     | Pg        | Magione              | S.Arcangelo    | Demanio indisponibile  | Regionale | Darsena                                  | mq. 5355    | 60   | 683        |                            |                                 | 24/09/1977  |              | Catasto     | R.D. 3,32 R.A 1,11   | € 309.278,29          |      |
| 67     | Pg        | Magione              | S.Arcangelo    | Demanio indisponibile  | Regionale | Porto canale                             | mq. 7620    | 68   | 1          | Ricongiungimento usufrutto | PG0182529                       | 06/03/1985  |              | Catasto     | R.A.1,57             | € 25.401,33           |      |
| 68     | Pg        | Castiglione del Lago | Capoluogo      | Demanio indisponibile  | Regionale | Terreno                                  | mq. 2481    | 46   | 379        | frazionamento              | n. 291669                       | 06/11/2001  |              | Catasto     |                      |                       |      |
| 69     | Pg        | Castiglione del Lago | Capoluogo      | Demanio indisponibile  | Regionale | Fabbricato                               | mq. 70      | 46   | 556        | Impianto meccanografico    |                                 | 05/12/1977  |              | Catasto     |                      |                       |      |
| 70     | Pg        | Castiglione del Lago | Capoluogo      | Demanio indisponibile  | Regionale | Terreno                                  | mq. 360     | 46   | 296        | Impianto meccanografico    |                                 | 05/12/1977  |              | Catasto     | R.D.1,86 R.A. 1,67   |                       |      |
| 71     | Pg        | Castiglione del Lago | Capoluogo      | Demanio indisponibile  | Regionale | Terreno                                  | mq. 875     | 46   | 297        | Impianto meccanografico    |                                 | 05/12/1977  |              | Catasto     | R.D.0,54 R.A. 0,18   |                       |      |
| 72     | Pg        | Castiglione del Lago | Capoluogo      | Demanio indisponibile  | Regionale | Fabbricato                               | mq. 52      | 46   | 286        | Impianto meccanografico    |                                 | 05/12/1977  |              | Catasto     |                      |                       |      |
| 73     | Pg        | Castiglione del Lago | Capoluogo      | Demanio indisponibile  | Regionale | Terreno                                  | mq.170      | 46   | 289        | Impianto meccanografico    |                                 | 05/12/1977  |              | Catasto     | R.D.0,11 R.A. 0,04   |                       |      |
| 74     | Pg        | Castiglione del Lago | Capoluogo      | Demanio indisponibile  | Regionale | Terreno                                  | mq.110      | 46   | 318        | Impianto meccanografico    |                                 | 05/12/1977  |              | Catasto     | R.D.0,07 R.A. 0,02   |                       |      |
| 75     | Pg        | Castiglione del Lago | Capoluogo      | Demanio indisponibile  | Regionale | Terreno                                  | mq. 38      | 46   | 288        | uliveto 1                  |                                 | 05/12/1977  |              | Catasto     | R.D.0,25 R.A. 0,12   |                       |      |
| 76     | Pg        | Castiglione del Lago | Capoluogo      | Demanio indisponibile  | Regionale | Terreno                                  | mq.530      | 46   | 255        | semin. arb. 2              |                                 | 05/12/1977  |              | Catasto     | R.D.2,74 R.A. 2,46   |                       |      |
| 77     | Pg        | Castiglione del Lago | Capoluogo      | Demanio indisponibile  | Regionale | Terreno                                  | mq.890      | 46   | 256        | Inc. Prod.                 |                                 | 05/12/1977  |              | Catasto     | R.D.0,55 R.A. 0,18   |                       |      |
| 78     | Pg        | Castiglione del Lago | Capoluogo      | Demanio indisponibile  | Regionale | Pontile in muratura                      | mq.515      | 46   | 562        | Impianto meccanografico    |                                 | 05/12/1977  |              | Catasto     |                      | € 200.912,45          |      |
| 79     | Pg        | Castiglione del Lago | Capoluogo      | Demanio indisponibile  | Regionale | Darsena                                  | mq. 17272   | 46   | 1545       | frazionamento              | PG0268484                       | 23/11/2005  |              | Catasto     | R.D.10,70 R.A. 3,57  | € 2.585.757,80        |      |
| 80     | Pg        | Castiglione del Lago | Capoluogo      | Demanio indisponibile  | Regionale | Darsena                                  | mq. 4786    | 46   | 1551       | frazionamento              | PG0268484                       | 23/11/2005  |              | Catasto     | R.D. 2,97 R.A. 0,99  |                       |      |
| 81     | Pg        | Tuoro s.T.           | Isola Maggiore | Demanio indisponibile  | Regionale | Darsena                                  | mq. 640     | 29/A   | 158        | Impianto                   |                                 | 24/09/1977  |              | Catasto     | R.D. 0,40 R.A 0,13   |                       |      |
| 82     | Pg        | Tuoro s.T.           | Isola Maggiore | Demanio indisponibile  | Regionale | Moli                                     | mq. 170     | 29/A   | 159        | Impianto                   |                                 | 24/09/1977  |              | Catasto     | R.D. 0,11 R.A 0,04   |                       |      |
| 83     | Pg        | Tuoro s.T.           | Isola Maggiore | Demanio indisponibile  | Regionale | Moli                                     | mq. 96      | 29/A   | 160        | Impianto                   |                                 | 24/09/1977  |              | Catasto     | R.D. 0,06 R.A 0,02   |                       |      |
| 84     | Pg        | Tuoro s.T.           | Isola Maggiore | Demanio indisponibile  | Regionale | Moli                                     | mq. 60      | 29/A   | 161        | Impianto                   |                                 | 24/09/1977  |              | Catasto     | R.D. 0,04 R.A 0,01   |                       |      |
| 85     | Pg        | Tuoro s.T.           | Isola Maggiore | Demanio indisponibile  | Regionale | Moli                                     | mq. 93      | 29/A   | 162        | Impianto                   |                                 | 24/09/1977  |              | Catasto     | R.D. 0,06 R.A 0,02   |                       |      |
| 86     | Pg        | Tuoro s.T.           | Isola Maggiore | Demanio indisponibile  | Regionale | Pontile in muratura                      | mq. 230     | 29/A   | 163        | Verbale                    | n.453788/1989                   | 15/03/1985  |              | Catasto     | R.D. 0,14 R.A 0,05   |                       |      |
| 87     | Pg        | Tuoro s.T.           | Isola Maggiore | Demanio indisponibile  | Regionale | Pontile in muratura                      | mq. 53      | 29/A   | 166        | Impianto                   |                                 | 24/09/1977  |              | Catasto     | R.D. 0,03 R.A 0,01   |                       |      |
| 88     | Pg        | Tuoro s.T.           | Isola Maggiore | Demanio indisponibile  | Regionale | Pontile in muratura                      | mq. 190     | 29/A   | 168        | Impianto                   |                                 | 24/09/1977  |              | Catasto     | R.D. 0,12 R.A 0,04   |                       |      |
| 89     | Pg        | Tuoro s.T.           | Navaccia       | Demanio indisponibile  | Regionale | porto canale                             | mq. 50      | 25   | 269        | Frazionamento              | n.219084                        | 08/03/1989  |              | Catasto     | R.D. 0,23 R.A 0,23   |                       |      |
| 90     | Pg        | Tuoro s.T.           | Navaccia       | Demanio indisponibile  | Regionale | porto canale                             | mq. 1320    | 25   | 272        | Frazionamento              | n.219084                        | 08/03/1989  |              | Catasto     | R.D. 7,84 R.A 7,84   |                       |      |
| 91     | Pg        | Tuoro s.T.           | Navaccia       | Demanio indisponibile  | Regionale | porto canale                             | mq. 825     | 25   | 270        | Frazionamento              | n.219084                        | 08/03/1989  |              | Catasto     | R.D. 3,83 R.A 3,83   |                       |      |
| 92     | Pg        | Tuoro s.T.           | Navaccia       | Demanio indisponibile  | Regionale | porto canale                             | mq. 1080    | 25   | 226        | VARIAZIONE                 | N.4883                          | 05/02/1983  |              | Catasto     | R.D. 6,41 R.A 5,58   |                       |      |

PATRIMONIO IMMOBILIARE REGIONE UMBRIA - ELENCO INFRASTRUTTURE

Ente/Servizio/Società di riferimento :

| Numero | Provincia | Comune     | Località | Classificazione ai sensi del Codice Civile ( Demaniale - Indisponibile - Disponibile ) | Tipo      | Tipologia Infrastruttura / Denominazione | Descrizione | Identificativi catastali (addove rilevabili) |            |     | Provenienza (addove rilevabile) |  |                    | Valutazione |                  |                       | Note                 |              |                      |
|--------|-----------|------------|----------|--|-----------|--|-------------|--|------------|-----|---------------------------------|--|--------------------|-------------|------------------|-----------------------|----------------------|--------------|----------------------|
|        |           |            |          |  |           |  |             | Foglio                                       | Particella | Sub | Qualità/ Categoria              | Tipo Atto (Trasferim. - Cessione - Acquisiz. - Esproprio, ecc. | Atto rep. N.       | Data        | Ente e/o privato | Trascrizion e N.part. |                      | Anno         | Criterio Valutazione |
| 93     | Pg        | Tuoro s.T. | Navaccia | Demanio indisponibile  | Regionale | porto canale                             | mq. 370     | 25   | 224        |     | seminativo 2                    | VARIAZIONE   | N.4883             | 05/02/1983  |                  | Catasto               | R.D. 1.72 R.A 1,72   |              |                      |
| 94     | Pg        | Tuoro s.T. | Navaccia | Demanio indisponibile  | Regionale | porto canale                             | mq. 475     | 25   | 222        |     | seminativo 2                    | Frazionamento  | n.219084           | 08/03/1989  |                  | Catasto               | R.D. 2,21 R.A 2,21   |              |                      |
| 95     | Pg        | Tuoro s.T. | Navaccia | Demanio indisponibile  | Regionale | porto canale                             | mq. 15      | 25   | 221        |     | seminativo 2                    | VARIAZIONE   | N.4883             | 05/02/1983  |                  | Catasto               | R.D. 0,07 R.A 0,07   |              |                      |
| 96     | Pg        | Tuoro s.T. | Navaccia | Demanio indisponibile  | Regionale | darsena                                  | mq. 7315    | 25   | 99/r       |     | seminativo 2                    | Impianto   |                    | 24/09/1977  |                  | Catasto               | R.D. 34,00 R.A 34,00 |              |                      |
| 97     | Pg        | Tuoro s.T. | Navaccia | Demanio indisponibile  | Regionale | porto canale                             | mq. 45      | 25   | 136        |     | semin.arbor.1                   | Impianto   |                    | 24/09/1977  |                  | Catasto               | R.D. 0,27 R.A 0,23   |              |                      |
| 98     | Pg        | Tuoro s.T. | Navaccia | Demanio indisponibile  | Regionale | porto canale                             | mq. 150     | 25   | 502        |     | RELIT STRAD                     | VARIAZIONE   | N.6097.1/1995      | 20/10/1995  |                  |                       |                      |              |                      |
| 99     | Pg        | Tuoro s.T. | Navaccia | Demanio indisponibile  | Regionale | porto canale                             | mq. 700     | 25   | 316        |     | semin.arbor.1                   | Frazionamento  | n.6793.4/1994      | 17/12/1994  |                  | Catasto               | R.D. 4,16 R.A 3,62   |              |                      |
| 100    | Pg        | Tuoro s.T. | Navaccia | Demanio indisponibile  | Regionale | porto canale                             | mq. 25      | 25   | 314        |     | semin.arbor.2                   | Frazionamento  | n.6793.3/1994      | 17/12/1994  |                  | Catasto               | R.D. 0,12 R.A 0,12   |              |                      |
| 101    | Pg        | Tuoro s.T. | Navaccia | Demanio indisponibile  | Regionale | porto canale                             | mq. 505     | 25   | 313        |     | semin.arbor.2                   | Frazionamento  | n.6793.3/1994      | 17/12/1994  |                  | Catasto               | R.D. 2,35 R.A 2,35   |              |                      |
| 102    | Pg        | Tuoro s.T. | Navaccia | Demanio indisponibile  | Regionale | Terreno                                  | mq. 6120    | 25   | 76         |     | seminativo 3                    | Impianto   |                    | 24/09/1977  |                  | Catasto               | R.D. 22,13 R.A 26,87 |              |                      |
| 103    | Pg        | Tuoro s.T. | Navaccia | Demanio indisponibile  | Regionale | Porto canale                             | mq. 490     | 25   | 86         |     | seminativo 2                    | Impianto   |                    | 24/09/1977  |                  | Catasto               | R.D. 2,28 R.A 2,28   |              |                      |
| 104    | Pg        | Tuoro s.T. | Navaccia | Demanio indisponibile  | Regionale | porto canale                             | mq. 470     | 25   | 98         |     | seminativo 2                    | VARIAZIONE   | N.4883             | 05/02/1983  |                  | Catasto               | R.D. 2,18 R.A 2,18   |              |                      |
| 105    | Pg        | Tuoro s.T. | Navaccia | Demanio indisponibile  | Regionale | Darsena                                  | mq. 3660    | 25   | 100        |     | seminativo 2                    | VARIAZIONE   | N.4883             | 05/02/1983  |                  | Catasto               | R.D. 17,01 R.A 17,01 | € 584.511,50 |                      |
| 106    | Pg        | Tuoro s.T. | Navaccia | Demanio indisponibile  | Regionale | Giardini pubblici                        | mq. 180     | 25   | 101        |     | seminativo 2                    | Impianto   |                    | 24/09/1977  |                  | Catasto               | R.D. 0,84 R.A 0,84   |              |                      |
| 107    | Pg        | Tuoro s.T. | Navaccia | Demanio indisponibile  | Regionale | Pontile in muratura                      | mq. 1145    | 25   | 102        |     | seminativo 2                    | VERBALE DI CONSEGNA  | N.453688           | 15/03/1985  |                  | Catasto               | R.D. 5,32 R.A 5,32   | € 183.149,62 |                      |
| 108    | Pg        | Tuoro s.T. | Navaccia | Demanio indisponibile  | Regionale | Porto canale                             | mq. 180     | 25   | 114        |     | seminativo 2                    | Impianto   |                    | 24/09/1977  |                  | Catasto               | R.D. 0,84 R.A 0,84   |              |                      |
| 109    | Pg        | Tuoro s.T. | Navaccia | Demanio indisponibile  | Regionale | Giardini pubblici                        | mq. 840     | 25   | 127        |     | seminativo 2                    | Impianto   |                    | 24/09/1977  |                  | Catasto               | R.D. 3,90 R.A 3,90   |              |                      |
| 110    | Pg        | Tuoro s.T. | Navaccia | Demanio indisponibile  | Regionale | Terreno                                  | mq. 1920    | 25   | 131        |     | seminativo 3                    | Impianto   |                    | 24/09/1977  |                  | Catasto               | R.D. 6,94 R.A 8,43   |              |                      |
| 111    | Pg        | Tuoro s.T. | Navaccia | Demanio indisponibile  | Regionale | Porto canale                             | mq. 2920    | 25   | 152/r      |     | ENTE URBANO                     | Tipo Mappale   | PG0089393 n.2445.1 | 06/08/1987  |                  |                       |                      |              |                      |
|        |           |            |          |  |           |  |             |  |            |     |                                 |  |                    |             |                  |                       |                      |              | € 7.214.236,34       |

**REDDITI PRODOTTI NELL' ANNO 2017 DAI BENI IMMOBILI DI  
PROPRIETÀ REGIONALE GESTITI DAI SEGUENTI ENTI:**

- REGIONE UMBRIA
  
- AGENZIA FORESTALE REGIONALE
  
- REGIONE UMBRIA (CANONI DERIVANTI DA CONCESSIONI SU: ACQUE MINERALI-ACQUE TERMALI-STRADE REGIONALI-CAVE E MINIERE)
  
- PROVINCIA DI PERUGIA
  
- UMBRIA MOBILITA'



**Regione Umbria**

Giunta Regionale

Spett.le  
SVILUPPUMBRIA S.p.A.  
Via Don Bosco n. 11  
06121 – PERUGIA

[patrimonio.sviluppumbria@legalmail.it](mailto:patrimonio.sviluppumbria@legalmail.it)

Documento elettronico sottoscritto  
mediante firma digitale e conservato  
nel sistema di protocollo informatico  
della Regione Umbria

**Oggetto: Conto generale del patrimonio 2017 - Rif. Vs. nota  
PEC prot. 194 del 9.1.2018.**

In riferimento alla Vs nota PEC in oggetto richiamata, acquisita al protocollo regionale n. 5684 del 10.1.2018, si trasmette in allegato il file denominato "Concessioni Regione Umbria 2017" contenente sia la destinazione che il reddito prodotto dai beni dati in locazione ed in concessione onerosa, nonché l'elenco dei beni ceduti gratuitamente attraverso concessione amministrativa o altre forme di utilizzo.

Si precisa che nel file stesso sono state inserite le seguenti nuove concessioni e rinnovi rispetto all'anno 2016:

**Concessioni a titolo oneroso**

- rinnovi e riconsegne case cantoniere e fitti;
- E-distribuzione – locale tecnico adibito a cabina elettrica con annessa area pertinenziale – Acquaiola Piegaro.

**Concessioni a titolo gratuito**

- Caritas Diocesana Spoleto–Norcia – terreni e fabbricato per la costituzione di Orti Solidali siti in comune di Trevi;
- Agenzia delle Entrate e dei Monopoli-Direzione interregionale delle dogane per la Toscana la Sardegna e l'Umbria – piattaforma logistica di Terni-Narni;
- Università degli Studi di Perugia – Dipartimento di Fisica e Geologia – stazione astronomica di Borgo Coloti Montone;
- Società consortile 3A-PTA S.c.a.r.l. – rinnovo concessione fabbricato Parco tecnologico agroalimentare fraz. Pantalla Todi;
- Angsa e Coop. La Semente – rinnovo concessione terreno e fabbricato sito in comune di Spello loc. Feccioli.

Cordiali saluti

**IL DIRIGENTE DEL SERVIZIO**

Arch. Umberto Piccioni

**GIUNTA REGIONALE**

Direzione Regionale  
Risorse Finanziarie e Strumentali.  
Affari Generali e Rapporti  
con i Livelli di Governo

Servizio Demanio, Patrimonio,  
Prevenzione, Protezione e  
Sicurezza

**Arch. Umberto Piccioni**

REGIONE UMBRIA  
VIA M. ANGELONI 61  
06124 PERUGIA

TEL. 075 504 6462  
FAX 075 504 4415  
email: [upiccioni@regione.umbria.it](mailto:upiccioni@regione.umbria.it)  
pec: [direzionerisorse.regione@postacert.umbria.it](mailto:direzionerisorse.regione@postacert.umbria.it)

ENTE GESTORE: REGIONE UMBRIA\_SERVIZIO PATRIMONIO

| Nominativo                              | Codice Fiscale/Partita IVA | Titolo uso                   | Oggetto Contratto                  | Prov. | Comune               | Località/Indirizzo                           | Terreno | Fabbricato | Denominazione Fabbricato/UI                   | Fg. | Part.   | Sub.    | Superficie in concession e (mq) terreno | Dati registrazione contratto | Data inizio | Data fine  | Canone annuale da contratto € | Canone percepito nell'anno di competenza | Altro (indicare eventuali importi non riferibili al canone specificando la natura nel campo note contratto)  | Note Contratto   |
|---|----------------------------|------------------------------|------------------------------------|-------|----------------------|--|---------|------------|---|-----|---------|---------|---|------------------------------|-------------|------------|-------------------------------|--|--|--|
| Bisoni Mario                            |                            | Concessione a titolo oneroso | Fabbricato ad uso residenziale     | PG    | Castiglione del Lago | Località Pineta                              | X       | X          | C.C. di Borghetto Km 109+550                  | 2   | 113/126 | 3 (113) |   |                              | 01/01/2017  | 31/12/2021 | € 4.308,00                    | € 3.231,00                               | € 3.231,00 rate dal 1.1.2017 al 30.9.2017<br>DD 9241 del 14.9.2017 compensazione canoni di ottobre, novembre e dicembre 2017 per manutenzione straordinaria (sostituzione caldaia) - art. 6 contratto di concessione | € 3.231,00 rate dal 1.1.2017 al 30.9.2017<br>DD 9241 del 14.9.2017 compensazione canoni di ottobre, novembre e dicembre 2017 per manutenzione straordinaria (sostituzione caldaia) - art. 6 contratto di concessione |
| Brilli Leonardo                         |                            | Concessione a titolo oneroso | Fabbricato ad uso residenziale     | PG    | Corciano             | Strada Statale 75 bis del trasseo n° 105     | X       | X          | C.C. di Taverne di Corciano Km 20+200         | 27  | 192     | 5       |   |                              | 01/02/1992  | 31/01/2017 | € 38,15                       | € 38,15                                  | € 38,15 rata gennaio 2017- alto concessione ANAS del 31.1.1992 -   | € 38,15 rata gennaio 2017- alto concessione ANAS del 31.1.1992 -   |
| Brilli Leonardo                         |                            | Concessione a titolo oneroso | Fabbricato ad uso residenziale     | PG    | Corciano             | Strada Statale 75 bis del trasseo n° 105     | X       | X          | C.C. di Taverne di Corciano Km 20+200         | 27  | 192     | 5       |   |                              | 01/02/2017  | 31/05/2017 | € 1.888,00                    | € 1.888,00                               | € 1.888,00 dd 1367/2017 - indennità di occupazione sine titolo dal 1.2.2017 al 31.5.2017 - RICONSEGNA in data 5.6.2017   | € 1.888,00 dd 1367/2017 - indennità di occupazione sine titolo dal 1.2.2017 al 31.5.2017 - RICONSEGNA in data 5.6.2017   |
| Cenci Mario                             |                            | Concessione a titolo oneroso | Fabbricato ad uso residenziale     | PG    | Perugia              | Località San Sisto n. 283                    | X       | X          | C.C. di San Sisto SS220 Km 4+345              | 281 | 339     | 2       |   |                              | 01/07/2017  | 30/06/2017 | € 1.204,44                    | € 1.204,44                               | € 1.204,44 atto concessione ANAS del 18.6.2001 rate dal 1.1.2017 al 30.6.2017  | € 1.204,44 atto concessione ANAS del 18.6.2001 rate dal 1.1.2017 al 30.6.2017  |
| Cenci Mario                             |                            | Concessione a titolo oneroso | Fabbricato ad uso residenziale     | PG    | Perugia              | Località San Sisto n. 283                    | X       | X          | C.C. di San Sisto SS220 Km 4+345              | 281 | 339     | 2       |   |                              | 01/07/2017  | 30/06/2021 | € 2.124,00                    | € 1.770,00                               | € 1.770,00 contratto 4760/2017 rate dal 1.7.2017 al 30.11.2017   | € 1.770,00 contratto 4760/2017 rate dal 1.7.2017 al 30.11.2017   |
| Dell'Abate Mauro                        |                            | Concessione a titolo oneroso | Fabbricato ad uso residenziale     | PG    | Castiglione del Lago | Via Bruno Buozzi                             | X       | X          | C.C. di Castiglione del Lago Km 101+176       | 59  | 256     | 3       |   |                              | 01/10/2016  | 30/06/2021 | € 4.869,00                    | € 4.869,00                               | € 4.869,00 contratto 4644/2016 rate dal 1.1.2017 al 30.9.2017  | € 4.869,00 contratto 4644/2016 rate dal 1.1.2017 al 30.9.2017  |
| Dell'Abate Mauro                        |                            | Concessione a titolo oneroso | Fabbricato ad uso residenziale     | PG    | Castiglione del Lago | Via Bruno Buozzi                             | X       | X          | C.C. di Castiglione del Lago Km 101+176       | 59  | 256     | 3       |   |                              | 01/10/2016  | 30/09/2020 | € 1.640,85                    | € 1.623,00                               | nota prot. 269329/2017 adeguamento canone ISTAT  | € 1.623,00 contratto 4644/2016 rate dal 1.10.2017 al 31.12.2017 (adeguamento canone ISTAT)<br>La concessione riguarda anche l'uso comune della corte, del forno e del pozzo.   |
| Fabiani Franca                          |                            | Concessione a titolo oneroso | Fabbricato ad uso residenziale     | PG    | Perugia              | Via Cortonese, 145 SS 75bis                  | X       | X          | C.C. DI Plan di Massiano                      |     |         |         |   |                              | 01/04/1991  | 31/03/2017 | € 148,47                      | € 148,47                                 | € 148,47 atto concessione ANAS del 30.3.1991 rate dal 1.1.2017 al 31.3.2017 - RICONSEGNA in data 31.3.2017   | € 148,47 atto concessione ANAS del 30.3.1991 rate dal 1.1.2017 al 31.3.2017 - RICONSEGNA in data 31.3.2017   |
| Gull Marina                             |                            | Concessione a titolo oneroso | Fabbricato ad uso residenziale     | PG    | Bastia Umbra         | Via Campiglione, Strada Statale 147 Assisana | X       | X          | C.C. di Campiglione Km 5+535                  | 5   | 192     | 4       |   |                              | 01/01/1992  | 31/12/2016 | € 0,00                        | € 0,00                                   | RICONSEGNA in data 11.12.2016  | RICONSEGNA in data 11.12.2016  |
| Nulli Smuraglia Ardello                 |                            | Concessione a titolo oneroso | Fabbricato ad uso residenziale     | PG    | Todi                 | Vocabolo Quadro n. 6 - SS 79 Bis Orvietana   | X       | X          | C.C. di Apparita di Quadro Km 26+600          | 84  | 7       | 1-2-3   |   |                              | 01/05/1996  | 30/04/2017 | € 170,60                      | € 170,60                                 | € 170,60 atto concessione ANAS del 22.3.1996 rate dal 1.1.2017 al 30.4.2017 - RICONSEGNA in data 8.5.2017  | € 170,60 atto concessione ANAS del 22.3.1996 rate dal 1.1.2017 al 30.4.2017 - RICONSEGNA in data 8.5.2017  |
| Peligrilli Mirko                        |                            | Concessione a titolo oneroso | Fabbricato ad uso residenziale     | TR    | Monteleone D'Orvieto | Via San Rocco                                | X       | X          | CC di Monteleone KM 69+000                    | 8   | 123/361 | 2 (123) |   |                              | 01/01/2001  | 31/12/2016 | € 0,00                        | € 0,00                                   | RICONSEGNA in data 11.1.2017   | RICONSEGNA in data 11.1.2017   |
| Serapioni Donatella                     |                            | Concessione a titolo oneroso | Fabbricato ad uso residenziale     | PG    | Perugia              | Località San Sisto n. 283                    | X       | X          | C.C. di San Sisto SS220 Km 4+345              | 281 | 339     | 3       |   |                              | 01/04/1991  | 31/03/2017 | € 204,36                      | € 204,36                                 | € 204,36 atto concessione ANAS del 16.3.1991 rate dal 1.1.2017 al 31.3.2017  | € 204,36 atto concessione ANAS del 16.3.1991 rate dal 1.1.2017 al 31.3.2017  |
| Serapioni Donatella                     |                            | Concessione a titolo oneroso | Fabbricato ad uso residenziale     | PG    | Perugia              | Località San Sisto n. 283                    | X       | X          | C.C. di San Sisto SS220 Km 4+345              | 281 | 339     | 3       |   |                              | 01/04/2017  | 31/03/2021 | € 2.826,00                    | € 2.512,00                               | € 2.512,00 contratto 4760/2017 rate dal 1.4.2017 al 30.11.2017 DD 13155 del 17.12.2017 compensazione canone di dicembre 2017 per manutenzione straordinaria (sostituzione caldaia) - art. 6 contratto di concessione | € 2.512,00 contratto 4760/2017 rate dal 1.4.2017 al 30.11.2017 DD 13155 del 17.12.2017 compensazione canone di dicembre 2017 per manutenzione straordinaria (sostituzione caldaia) - art. 6 contratto di concessione |
| Uva Giovanni                            |                            | Concessione a titolo oneroso | Fabbricato ad uso residenziale     | PG    | Bastia Umbra         | Via Campiglione, Strada Statale 147 Assisana | X       | X          | C.C. di Campiglione Km 5+535                  | 5   | 192     | 5       |   |                              | 01/07/1995  | 30/06/2017 | € 342,90                      | € 342,12                                 | € 342,12 atto di concessione ANAS del 31.1.1992 rate dal 1.1.2017 al 30.6.2017   | € 342,12 atto di concessione ANAS del 31.1.1992 rate dal 1.1.2017 al 30.6.2017   |
| Uva Giovanni                            |                            | Concessione a titolo oneroso | Fabbricato ad uso residenziale     | PG    | Bastia Umbra         | Via Campiglione, Strada Statale 147 Assisana | X       | X          | C.C. di Campiglione Km 5+535                  | 5   | 192     | 5       |   |                              | 01/07/1995  | 30/06/2018 | € 342,90                      | € 342,12                                 | nota del 9.6.2017 scadenza contrattuale prolungata di un ulteriore anno fino al 30.6.2018  | € 342,12 atto di concessione ANAS del 31.1.1992 rate dal 1.7.2017 al 31.12.2017  |
| Mari Claudia (ex Brandi)                |                            | Affitto                      | Fabbricato ad uso commerciale      | PG    | Città Di Castello    | Via Guglielmo Marconi n. 8                   | X       | X          | Edificio Via Marconi                          | 147 | 716     | 8       |   |                              | 01/08/2011  | 31/07/2017 | € 3.003,98                    | € 3.007,70                               | pagamento interessi di mora  | € 3.007,70 DD 6445/2011 rate dal 1.1.2017 al 31.7.2017   |
| Mari Claudia (ex Brandi)                |                            | Affitto                      | Fabbricato ad uso commerciale      | PG    | Città Di Castello    | Via Guglielmo Marconi n. 8                   | X       | X          | Edificio Via Marconi                          | 147 | 716     | 8       |   |                              | 01/08/2017  | 31/07/2023 | € 2.145,70                    | € 1.290,95                               | mesi novembre e dicembre 2017 non pagati   | € 1.290,95 contratto DD 7592/2017 rate pagate dal 1.8.2017 al 31.10.2017   |
| Comune di Città di Castello             |                            | Affitto                      | Fabbricato destinato a servizi     | PG    | Città Di Castello    | Via Guglielmo Marconi n. 8                   | X       | X          | Edificio Via Marconi                          | 147 | 716     | 7-9-10  |   |                              | 01/01/2017  | 31/12/2022 | € 13.313,76                   | € 13.353,70                              | aggiornamento canone ISTAT   | aggiornamento canone ISTAT   |
| E-distribuzione S.p.a. (Palazzo Domini) |                            | Affitto                      | Altro (specificare nel campo note) | PG    | Perugia              | Corso Yammucci n. 16                         | X       | X          | Palazzo Domini                                |     |         |         |   |                              | 08/04/2017  | 07/04/2023 | € 1.459,68                    | € 1.449,68                               | Vano ad uso cabina di trasformazione e distribuzione energia elettrica   | Vano ad uso cabina di trasformazione e distribuzione energia elettrica   |
| E-distribuzione (Piegaro)               |                            | concessione a titolo oneroso | Altro (specificare nel campo note) | PG    | Piegaro              | Voc. Acquaiola - Pietrafitta                 | X       | X          | Locale tecnico con annessa area pertinenziale | 19  | 981     |         | 83                                      |                              | 28/06/2017  | 28/06/2047 | € 100,00                      | € 100,00                                 | Locale tecnico adibito a cabina elettrica con annessa area pertinenziale   | Locale tecnico adibito a cabina elettrica con annessa area pertinenziale   |

|               |                                    |
|---------------|------------------------------------|
| ENTE GESTORE: | REGIONE UMBRIA_SERVIZIO PATRIMONIO |
|---------------|------------------------------------|

| Nominativo                             | Codice Fiscale/Partita IVA | Titolo uso                    | Oggetto Contratto | Prov. | Comune    | Località/Indirizzo          | Terreno | Fabbricato | Denominazione Fabbricato/UI | Fg. | Part. | Sub. | Superficie in concession e (mq) terreno | Dati registrazione contratto                                      | Data inizio | Data fine  | Canone annuale da contratto € | Canone percepito nell'anno di competenza | Altro (indicare eventuali importi non riferibili al canone specificando la natura nel campo note contratto) | Note Contratto |
|--|----------------------------|-------------------------------|-------------------|-------|-----------|-----------------------------|---------|------------|-----------------------------|-----|-------|------|---|---|-------------|------------|-------------------------------|--|---|----------------|
| Comunità Montana Vainerina             |                            | Concessione a titolo oneroso  | Vivajo            | TR    | Arrone    | Frazione Castel di Lago snc | X       | X          | Vivajo Il Lago              | 7   | 739   |      |   | 5823 del 26/07/2007 a Perugia al n. 2701/A1 il 26/07/2007         | 01/06/2006  | 31/12/2026 | € 26.048,51                   | € 0,00                                   | CONTENZIOSO<br>Contratto riscio per inadempimento contrattuale con DD n. 7248 del 4.8.2016                  |                |
| Comunità Montana Vainerina             |                            | Concessione a titolo oneroso  | Vivajo            | TR    | Arrone    | Frazione Castel di Lago snc | X       | X          | Vivajo Il Lago              | 7   | 742   |      |   |   | 01/06/2006  | 31/12/2026 |                               |  | CONTENZIOSO<br>Contratto riscio per inadempimento contrattuale con DD n. 7248 del 4.8.2016                  |                |
| Comunità Montana Vainerina             |                            | Concessione a titolo oneroso  | Vivajo            | TR    | Arrone    | Frazione Castel di Lago snc | X       | X          | Vivajo Il Lago              | 7   | 743   |      |   |   | 01/06/2006  | 31/12/2026 |                               |  | CONTENZIOSO<br>Contratto riscio per inadempimento contrattuale con DD n. 7248 del 4.8.2016                  |                |
| Comunità Montana Vainerina             |                            | Concessione a titolo oneroso  | Vivajo            | TR    | Arrone    | Frazione Castel di Lago snc | X       | X          |                             | 7   | 125   |      | 5.060                                   |   | 01/06/2006  | 31/12/2026 |                               |  | CONTENZIOSO<br>Contratto riscio per inadempimento contrattuale con DD n. 7248 del 4.8.2016                  |                |
| Comunità Montana Vainerina             |                            | Concessione a titolo oneroso  | Vivajo            | TR    | Arrone    | Frazione Castel di Lago snc | X       | X          |                             | 7   | 129   |      | 39.480                                  |   | 01/06/2006  | 31/12/2026 |                               |  | CONTENZIOSO<br>Contratto riscio per inadempimento contrattuale con DD n. 7248 del 4.8.2016                  |                |
| Comunità Montana Vainerina             |                            | Concessione a titolo oneroso  | Vivajo            | TR    | Arrone    | Frazione Castel di Lago snc | X       | X          |                             | 7   | 740   |      | 9.560                                   |   | 01/06/2006  | 31/12/2026 |                               |  | CONTENZIOSO<br>Contratto riscio per inadempimento contrattuale con DD n. 7248 del 4.8.2016                  |                |
| Comunità Montana Vainerina             |                            | Concessione a titolo oneroso  | Vivajo            | TR    | Arrone    | Frazione Castel di Lago snc | X       | X          |                             | 7   | 741   |      | 9.790                                   |   | 01/06/2006  | 31/12/2026 |                               |  | CONTENZIOSO<br>Contratto riscio per inadempimento contrattuale con DD n. 7248 del 4.8.2016                  |                |
| Comune di Umbertide                    |                            | Concessione a titolo oneroso  | Terreno           | PG    | Umbertide |                             | X       |            |                             | 59  | 301   |      | 662                                     |   | 29/05/2012  | 28/05/2032 | € 926,34                      | € 926,34                                 | Porzione di terreno per la realizzazione di parcheggi ad uso pubblico                                       |                |
| Azienda Vivaistica regionale Umbrailor | 02493000547                | Concessione a titolo gratuito | Vivajo            | PG    | Assisi    |                             | X       |            |                             | 168 | 207   |      | 240                                     | Rep. n. 6109 del 08/06/2016 - Reg. al n. 93 Serie 1 il 22/06/2016 | 01/03/2014  | 28/02/2034 |                               |  |   |                |
| Azienda Vivaistica regionale Umbrailor | 02493000547                | Concessione a titolo gratuito | Vivajo            | PG    | Assisi    |                             | X       |            |                             | 168 | 87    |      | 8.940                                   |   | 01/03/2014  | 28/02/2034 |                               |  |   |                |
| Azienda Vivaistica regionale Umbrailor | 02493000547                | Concessione a titolo gratuito | Vivajo            | PG    | Assisi    |                             | X       |            |                             | 168 | 89    |      | 68                                      |   | 01/03/2014  | 28/02/2034 |                               |  |   |                |
| Azienda Vivaistica regionale Umbrailor | 02493000547                | Concessione a titolo gratuito | Vivajo            | PG    | Assisi    |                             | X       |            |                             | 169 | 100   |      | 260                                     |   | 01/03/2014  | 28/02/2034 |                               |  |   |                |
| Azienda Vivaistica regionale Umbrailor | 02493000547                | Concessione a titolo gratuito | Vivajo            | PG    | Assisi    |                             | X       |            |                             | 169 | 101   |      | 200                                     |   | 01/03/2014  | 28/02/2034 |                               |  |   |                |
| Azienda Vivaistica regionale Umbrailor | 02493000547                | Concessione a titolo gratuito | Vivajo            | PG    | Assisi    |                             | X       |            |                             | 169 | 102   |      | 4.600                                   |   | 01/03/2014  | 28/02/2034 |                               |  |   |                |
| Azienda Vivaistica regionale Umbrailor | 02493000547                | Concessione a titolo gratuito | Vivajo            | PG    | Assisi    |                             | X       |            |                             | 169 | 103   |      | 4.870                                   |   | 01/03/2014  | 28/02/2034 |                               |  |   |                |
| Azienda Vivaistica regionale Umbrailor | 02493000547                | Concessione a titolo gratuito | Vivajo            | PG    | Assisi    |                             | X       |            |                             | 169 | 103   |      | 2.630                                   |   | 01/03/2014  | 28/02/2034 |                               |  |   |                |
| Azienda Vivaistica regionale Umbrailor | 02493000547                | Concessione a titolo gratuito | Vivajo            | PG    | Assisi    |                             | X       |            |                             | 169 | 103   |      | 900                                     |   | 01/03/2014  | 28/02/2034 |                               |  |   |                |
| Azienda Vivaistica regionale Umbrailor | 02493000547                | Concessione a titolo gratuito | Vivajo            | PG    | Assisi    |                             | X       |            |                             | 169 | 105   |      | 5.765                                   |   | 01/03/2014  | 28/02/2034 |                               |  |   |                |
| Azienda Vivaistica regionale Umbrailor | 02493000547                | Concessione a titolo gratuito | Vivajo            | PG    | Assisi    |                             | X       |            |                             | 169 | 105   |      | 1.315                                   |   | 01/03/2014  | 28/02/2034 |                               |  |   |                |
| Azienda Vivaistica regionale Umbrailor | 02493000547                | Concessione a titolo gratuito | Vivajo            | PG    | Assisi    |                             | X       |            |                             | 169 | 106   |      | 1.690                                   |   | 01/03/2014  | 28/02/2034 |                               |  |   |                |
| Azienda Vivaistica regionale Umbrailor | 02493000547                | Concessione a titolo gratuito | Vivajo            | PG    | Assisi    |                             | X       |            |                             | 169 | 106   |      | 2.000                                   |   | 01/03/2014  | 28/02/2034 |                               |  |   |                |
| Azienda Vivaistica regionale Umbrailor | 02493000547                | Concessione a titolo gratuito | Vivajo            | PG    | Assisi    |                             | X       |            |                             | 169 | 107   |      | 3.051                                   |   | 01/03/2014  | 28/02/2034 |                               |  |   |                |
| Azienda Vivaistica regionale Umbrailor | 02493000547                | Concessione a titolo gratuito | Vivajo            | PG    | Assisi    |                             | X       |            |                             | 169 | 107   |      | 2.339                                   |   | 01/03/2014  | 28/02/2034 |                               |  |   |                |
| Azienda Vivaistica regionale Umbrailor | 02493000547                | Concessione a titolo gratuito | Vivajo            | PG    | Assisi    |                             | X       |            |                             | 169 | 108   |      | 2.040                                   |   | 01/03/2014  | 28/02/2034 |                               |  |   |                |
| Azienda Vivaistica regionale Umbrailor | 02493000547                | Concessione a titolo gratuito | Vivajo            | PG    | Assisi    |                             | X       |            |                             | 169 | 108   |      | 2.300                                   |   | 01/03/2014  | 28/02/2034 |                               |  |   |                |
| Azienda Vivaistica regionale Umbrailor | 02493000547                | Concessione a titolo gratuito | Vivajo            | PG    | Assisi    |                             | X       |            |                             | 169 | 109   |      | 8.950                                   |   | 01/03/2014  | 28/02/2034 |                               |  |   |                |
| Azienda Vivaistica regionale Umbrailor | 02493000547                | Concessione a titolo gratuito | Vivajo            | PG    | Assisi    |                             | X       |            |                             | 169 | 110   |      | 1.250                                   |   | 01/03/2014  | 28/02/2034 |                               |  |   |                |
| Azienda Vivaistica regionale Umbrailor | 02493000547                | Concessione a titolo gratuito | Vivajo            | PG    | Assisi    |                             | X       |            |                             | 169 | 111   |      | 731                                     |   | 01/03/2014  | 28/02/2034 |                               |  |   |                |
| Azienda Vivaistica regionale Umbrailor | 02493000547                | Concessione a titolo gratuito | Vivajo            | PG    | Assisi    |                             | X       |            |                             | 169 | 111   |      | 209                                     |   | 01/03/2014  | 28/02/2034 |                               |  |   |                |
| Azienda Vivaistica regionale Umbrailor | 02493000547                | Concessione a titolo gratuito | Vivajo            | PG    | Assisi    |                             | X       |            |                             | 169 | 112   |      | 3.360                                   |   | 01/03/2014  | 28/02/2034 |                               |  |   |                |
| Azienda Vivaistica regionale Umbrailor | 02493000547                | Concessione a titolo gratuito | Vivajo            | PG    | Assisi    |                             | X       |            |                             | 169 | 112   |      | 400                                     |   | 01/03/2014  | 28/02/2034 |                               |  |   |                |
| Azienda Vivaistica regionale Umbrailor | 02493000547                | Concessione a titolo gratuito | Vivajo            | PG    | Assisi    |                             | X       |            |                             | 169 | 113   |      | 12.767                                  |   | 01/03/2014  | 28/02/2034 |                               |  |   |                |
| Azienda Vivaistica regionale Umbrailor | 02493000547                | Concessione a titolo gratuito | Vivajo            | PG    | Assisi    |                             | X       |            |                             | 169 | 113   |      | 503                                     |   | 01/03/2014  | 28/02/2034 |                               |  |   |                |
| Azienda Vivaistica regionale Umbrailor | 02493000547                | Concessione a titolo gratuito | Vivajo            | PG    | Assisi    |                             | X       |            |                             | 169 | 114   |      | 509                                     |   | 01/03/2014  | 28/02/2034 |                               |  |   |                |
| Azienda Vivaistica regionale Umbrailor | 02493000547                | Concessione a titolo gratuito | Vivajo            | PG    | Assisi    |                             | X       |            |                             | 169 | 114   |      | 1.831                                   |   | 01/03/2014  | 28/02/2034 |                               |  |   |                |
| Azienda Vivaistica regionale Umbrailor | 02493000547                | Concessione a titolo gratuito | Vivajo            | PG    | Assisi    |                             | X       |            |                             | 169 | 115   |      | 400                                     |   | 01/03/2014  | 28/02/2034 |                               |  |   |                |
| Azienda Vivaistica regionale Umbrailor | 02493000547                | Concessione a titolo gratuito | Vivajo            | PG    | Assisi    |                             | X       |            |                             | 169 | 116   |      | 12.330                                  |   | 01/03/2014  | 28/02/2034 |                               |  |   |                |
| Azienda Vivaistica regionale Umbrailor | 02493000547                | Concessione a titolo gratuito | Vivajo            | PG    | Assisi    |                             | X       |            |                             | 169 | 117   |      | 48                                      |   | 01/03/2014  | 28/02/2034 |                               |  |   |                |
| Azienda Vivaistica regionale Umbrailor | 02493000547                | Concessione a titolo gratuito | Vivajo            | PG    | Assisi    |                             | X       |            |                             | 169 | 119   |      | 65                                      |   | 01/03/2014  | 28/02/2034 |                               |  |   |                |
| Azienda Vivaistica regionale Umbrailor | 02493000547                | Concessione a titolo gratuito | Vivajo            | PG    | Assisi    |                             | X       |            |                             | 169 | 120   |      | 5.800                                   |   | 01/03/2014  | 28/02/2034 |                               |  |   |                |
| Azienda Vivaistica regionale Umbrailor | 02493000547                | Concessione a titolo gratuito | Vivajo            | PG    | Assisi    |                             | X       |            |                             | 169 | 121   |      | 5.900                                   |   | 01/03/2014  | 28/02/2034 |                               |  |   |                |
| Azienda Vivaistica regionale Umbrailor | 02493000547                | Concessione a titolo gratuito | Vivajo            | PG    | Assisi    |                             | X       |            |                             | 169 | 121   |      | 2.200                                   |   | 01/03/2014  | 28/02/2034 |                               |  |   |                |

ENTE GESTORE: REGIONE UMBRIA\_SERVIZIO PATRIMONIO

| Nominativo                              | Codice Fiscale/Partita IVA | Titolo uso                    | Oggetto Contratto | Prov. | Comune | Località/Indirizzo | Terreno | Fabbricato | Denominazione Fabbricato/UI | Fg. | Part. | Sub. | Superficie in concessione e (mq) terreno | Dati registrazione contratto | Data inizio | Data fine  | Canone annuale da contratto € | Canone percepito nell'anno di competenza | Altro (indicare eventuali importi non riferibili al canone specificando la natura nel campo note contratto) | Note Contratto |
|---|----------------------------|-------------------------------|-------------------|-------|--------|--------------------|---------|------------|-----------------------------|-----|-------|------|--|------------------------------|-------------|------------|-------------------------------|--|---|----------------|
| Azienda Vivialistica regionale Umbrator | 02493000547                | Concessione a titolo gratuito | Vivaiolo          | PG    | Assisi |                    | X       |            |                             | 169 | 122   |      | 3.590                                    |                              | 01/03/2014  | 28/02/2034 |                               |  |   |                |
| Azienda Vivialistica regionale Umbrator | 02493000547                | Concessione a titolo gratuito | Vivaiolo          | PG    | Assisi |                    | X       |            |                             | 169 | 123   |      | 590                                      |                              | 01/03/2014  | 28/02/2034 |                               |  |   |                |
| Azienda Vivialistica regionale Umbrator | 02493000547                | Concessione a titolo gratuito | Vivaiolo          | PG    | Assisi |                    | X       |            |                             | 169 | 124   |      | 811                                      |                              | 01/03/2014  | 28/02/2034 |                               |  |   |                |
| Azienda Vivialistica regionale Umbrator | 02493000547                | Concessione a titolo gratuito | Vivaiolo          | PG    | Assisi |                    | X       |            |                             | 169 | 125   |      | 4.969                                    |                              | 01/03/2014  | 28/02/2034 |                               |  |   |                |
| Azienda Vivialistica regionale Umbrator | 02493000547                | Concessione a titolo gratuito | Vivaiolo          | PG    | Assisi |                    | X       |            |                             | 169 | 125   |      | 513                                      |                              | 01/03/2014  | 28/02/2034 |                               |  |   |                |
| Azienda Vivialistica regionale Umbrator | 02493000547                | Concessione a titolo gratuito | Vivaiolo          | PG    | Assisi |                    | X       |            |                             | 169 | 125   |      | 1.437                                    |                              | 01/03/2014  | 28/02/2034 |                               |  |   |                |
| Azienda Vivialistica regionale Umbrator | 02493000547                | Concessione a titolo gratuito | Vivaiolo          | PG    | Assisi |                    | X       |            |                             | 169 | 132   |      | 3.570                                    |                              | 01/03/2014  | 28/02/2034 |                               |  |   |                |
| Azienda Vivialistica regionale Umbrator | 02493000547                | Concessione a titolo gratuito | Vivaiolo          | PG    | Assisi |                    | X       |            |                             | 169 | 132   |      | 3.600                                    |                              | 01/03/2014  | 28/02/2034 |                               |  |   |                |
| Azienda Vivialistica regionale Umbrator | 02493000547                | Concessione a titolo gratuito | Vivaiolo          | PG    | Assisi |                    | X       |            |                             | 169 | 133   |      | 5.000                                    |                              | 01/03/2014  | 28/02/2034 |                               |  |   |                |
| Azienda Vivialistica regionale Umbrator | 02493000547                | Concessione a titolo gratuito | Vivaiolo          | PG    | Assisi |                    | X       |            |                             | 169 | 133   |      | 1.000                                    |                              | 01/03/2014  | 28/02/2034 |                               |  |   |                |
| Azienda Vivialistica regionale Umbrator | 02493000547                | Concessione a titolo gratuito | Vivaiolo          | PG    | Assisi |                    | X       |            |                             | 169 | 133   |      | 11.800                                   |                              | 01/03/2014  | 28/02/2034 |                               |  |   |                |
| Azienda Vivialistica regionale Umbrator | 02493000547                | Concessione a titolo gratuito | Vivaiolo          | PG    | Assisi |                    | X       |            |                             | 169 | 135   |      | 1.270                                    |                              | 01/03/2014  | 28/02/2034 |                               |  |   |                |
| Azienda Vivialistica regionale Umbrator | 02493000547                | Concessione a titolo gratuito | Vivaiolo          | PG    | Assisi |                    | X       |            |                             | 169 | 136   |      | 100                                      |                              | 01/03/2014  | 28/02/2034 |                               |  |   |                |
| Azienda Vivialistica regionale Umbrator | 02493000547                | Concessione a titolo gratuito | Vivaiolo          | PG    | Assisi |                    | X       |            |                             | 169 | 136   |      | 10                                       |                              | 01/03/2014  | 28/02/2034 |                               |  |   |                |
| Azienda Vivialistica regionale Umbrator | 02493000547                | Concessione a titolo gratuito | Vivaiolo          | PG    | Assisi |                    | X       |            |                             | 169 | 137   |      | 9.797                                    |                              | 01/03/2014  | 28/02/2034 |                               |  |   |                |
| Azienda Vivialistica regionale Umbrator | 02493000547                | Concessione a titolo gratuito | Vivaiolo          | PG    | Assisi |                    | X       |            |                             | 169 | 142   |      | 9.710                                    |                              | 01/03/2014  | 28/02/2034 |                               |  |   |                |
| Azienda Vivialistica regionale Umbrator | 02493000547                | Concessione a titolo gratuito | Vivaiolo          | PG    | Assisi |                    | X       |            |                             | 169 | 142   |      | 9.300                                    |                              | 01/03/2014  | 28/02/2034 |                               |  |   |                |
| Azienda Vivialistica regionale Umbrator | 02493000547                | Concessione a titolo gratuito | Vivaiolo          | PG    | Assisi |                    | X       |            |                             | 169 | 152   |      | 2.500                                    |                              | 01/03/2014  | 28/02/2034 |                               |  |   |                |
| Azienda Vivialistica regionale Umbrator | 02493000547                | Concessione a titolo gratuito | Vivaiolo          | PG    | Assisi |                    | X       |            |                             | 169 | 152   |      | 3.560                                    |                              | 01/03/2014  | 28/02/2034 |                               |  |   |                |
| Azienda Vivialistica regionale Umbrator | 02493000547                | Concessione a titolo gratuito | Vivaiolo          | PG    | Assisi |                    | X       |            |                             | 169 | 153   |      | 4.160                                    |                              | 01/03/2014  | 28/02/2034 |                               |  |   |                |
| Azienda Vivialistica regionale Umbrator | 02493000547                | Concessione a titolo gratuito | Vivaiolo          | PG    | Assisi |                    | X       |            |                             | 169 | 154   |      | 4.570                                    |                              | 01/03/2014  | 28/02/2034 |                               |  |   |                |
| Azienda Vivialistica regionale Umbrator | 02493000547                | Concessione a titolo gratuito | Vivaiolo          | PG    | Assisi |                    | X       |            |                             | 169 | 155   |      | 300                                      |                              | 01/03/2014  | 28/02/2034 |                               |  |   |                |
| Azienda Vivialistica regionale Umbrator | 02493000547                | Concessione a titolo gratuito | Vivaiolo          | PG    | Assisi |                    | X       |            |                             | 169 | 155   |      | 100                                      |                              | 01/03/2014  | 28/02/2034 |                               |  |   |                |
| Azienda Vivialistica regionale Umbrator | 02493000547                | Concessione a titolo gratuito | Vivaiolo          | PG    | Assisi |                    | X       |            |                             | 169 | 158   |      | 5.600                                    |                              | 01/03/2014  | 28/02/2034 |                               |  |   |                |
| Azienda Vivialistica regionale Umbrator | 02493000547                | Concessione a titolo gratuito | Vivaiolo          | PG    | Assisi |                    | X       |            |                             | 169 | 158   |      | 500                                      |                              | 01/03/2014  | 28/02/2034 |                               |  |   |                |
| Azienda Vivialistica regionale Umbrator | 02493000547                | Concessione a titolo gratuito | Vivaiolo          | PG    | Assisi |                    | X       |            |                             | 169 | 159   |      | 5.770                                    |                              | 01/03/2014  | 28/02/2034 |                               |  |   |                |
| Azienda Vivialistica regionale Umbrator | 02493000547                | Concessione a titolo gratuito | Vivaiolo          | PG    | Assisi |                    | X       |            |                             | 169 | 160   |      | 8.313                                    |                              | 01/03/2014  | 28/02/2034 |                               |  |   |                |
| Azienda Vivialistica regionale Umbrator | 02493000547                | Concessione a titolo gratuito | Vivaiolo          | PG    | Assisi |                    | X       |            |                             | 169 | 160   |      | 100                                      |                              | 01/03/2014  | 28/02/2034 |                               |  |   |                |
| Azienda Vivialistica regionale Umbrator | 02493000547                | Concessione a titolo gratuito | Vivaiolo          | PG    | Assisi |                    | X       |            |                             | 169 | 161   |      | 50                                       |                              | 01/03/2014  | 28/02/2034 |                               |  |   |                |
| Azienda Vivialistica regionale Umbrator | 02493000547                | Concessione a titolo gratuito | Vivaiolo          | PG    | Assisi |                    | X       |            |                             | 169 | 162   |      | 55                                       |                              | 01/03/2014  | 28/02/2034 |                               |  |   |                |
| Azienda Vivialistica regionale Umbrator | 02493000547                | Concessione a titolo gratuito | Vivaiolo          | PG    | Assisi |                    | X       |            |                             | 169 | 163   |      | 100                                      |                              | 01/03/2014  | 28/02/2034 |                               |  |   |                |
| Azienda Vivialistica regionale Umbrator | 02493000547                | Concessione a titolo gratuito | Vivaiolo          | PG    | Assisi |                    | X       |            |                             | 169 | 163   |      | 380                                      |                              | 01/03/2014  | 28/02/2034 |                               |  |   |                |
| Azienda Vivialistica regionale Umbrator | 02493000547                | Concessione a titolo gratuito | Vivaiolo          | PG    | Assisi |                    | X       |            |                             | 169 | 166   |      | 400                                      |                              | 01/03/2014  | 28/02/2034 |                               |  |   |                |
| Azienda Vivialistica regionale Umbrator | 02493000547                | Concessione a titolo gratuito | Vivaiolo          | PG    | Assisi |                    | X       |            |                             | 169 | 166   |      | 1.210                                    |                              | 01/03/2014  | 28/02/2034 |                               |  |   |                |
| Azienda Vivialistica regionale Umbrator | 02493000547                | Concessione a titolo gratuito | Vivaiolo          | PG    | Assisi |                    | X       |            |                             | 169 | 167   |      | 3.000                                    |                              | 01/03/2014  | 28/02/2034 |                               |  |   |                |
| Azienda Vivialistica regionale Umbrator | 02493000547                | Concessione a titolo gratuito | Vivaiolo          | PG    | Assisi |                    | X       |            |                             | 169 | 168   |      | 1.731                                    |                              | 01/03/2014  | 28/02/2034 |                               |  |   |                |
| Azienda Vivialistica regionale Umbrator | 02493000547                | Concessione a titolo gratuito | Vivaiolo          | PG    | Assisi |                    | X       |            |                             | 169 | 168   |      | 509                                      |                              | 01/03/2014  | 28/02/2034 |                               |  |   |                |
| Azienda Vivialistica regionale Umbrator | 02493000547                | Concessione a titolo gratuito | Vivaiolo          | PG    | Assisi |                    | X       |            |                             | 169 | 169   |      | 2.300                                    |                              | 01/03/2014  | 28/02/2034 |                               |  |   |                |
| Azienda Vivialistica regionale Umbrator | 02493000547                | Concessione a titolo gratuito | Vivaiolo          | PG    | Assisi |                    | X       |            |                             | 169 | 173   |      | 1.600                                    |                              | 01/03/2014  | 28/02/2034 |                               |  |   |                |
| Azienda Vivialistica regionale Umbrator | 02493000547                | Concessione a titolo gratuito | Vivaiolo          | PG    | Assisi |                    | X       |            |                             | 169 | 173   |      | 1.000                                    |                              | 01/03/2014  | 28/02/2034 |                               |  |   |                |
| Azienda Vivialistica regionale Umbrator | 02493000547                | Concessione a titolo gratuito | Vivaiolo          | PG    | Assisi |                    | X       |            |                             | 169 | 174   |      | 1.200                                    |                              | 01/03/2014  | 28/02/2034 |                               |  |   |                |
| Azienda Vivialistica regionale Umbrator | 02493000547                | Concessione a titolo gratuito | Vivaiolo          | PG    | Assisi |                    | X       |            |                             | 169 | 178   |      | 530                                      |                              | 01/03/2014  | 28/02/2034 |                               |  |   |                |
| Azienda Vivialistica regionale Umbrator | 02493000547                | Concessione a titolo gratuito | Vivaiolo          | PG    | Assisi |                    | X       |            |                             | 169 | 178   |      | 200                                      |                              | 01/03/2014  | 28/02/2034 |                               |  |   |                |
| Azienda Vivialistica regionale Umbrator | 02493000547                | Concessione a titolo gratuito | Vivaiolo          | PG    | Assisi |                    | X       |            |                             | 169 | 179   |      | 170                                      |                              | 01/03/2014  | 28/02/2034 |                               |  |   |                |
| Azienda Vivialistica regionale Umbrator | 02493000547                | Concessione a titolo gratuito | Vivaiolo          | PG    | Assisi |                    | X       |            |                             | 169 | 180   |      | 300                                      |                              | 01/03/2014  | 28/02/2034 |                               |  |   |                |
| Azienda Vivialistica regionale Umbrator | 02493000547                | Concessione a titolo gratuito | Vivaiolo          | PG    | Assisi |                    | X       |            |                             | 169 | 181   |      | 50                                       |                              | 01/03/2014  | 28/02/2034 |                               |  |   |                |
| Azienda Vivialistica regionale Umbrator | 02493000547                | Concessione a titolo gratuito | Vivaiolo          | PG    | Assisi |                    | X       |            |                             | 169 | 182   |      | 50                                       |                              | 01/03/2014  | 28/02/2034 |                               |  |   |                |

ENTE GESTORE: REGIONE UMBRIA\_SERVIZIO PATRIMONIO

| Nominativo                            | Codice Fiscale/Partita IVA | Titolo uso                    | Oggetto Contratto | Prov. | Comune | Località/Indirizzo | Terreno | Fabbricato | Denominazione Fabbricato/UI | Fg. | Part. | Sub. | Superficie in concession e (mq) terreno | Dati registrazione contratto | Data inizio | Data fine  | Canone annuale da contratto € | Canone percepito nell'anno di competenza | Altro (indicare eventuali importi non riferiti al canone specificando la natura nel campo note contratto) | Note Contratto |
|---------------------------------------|----------------------------|-------------------------------|-------------------|-------|--------|--------------------|---------|------------|-----------------------------|-----|-------|------|---|------------------------------|-------------|------------|-------------------------------|--|---|----------------|
| Azienda Vivaistica regionale Umbrator | 02493000547                | Concessione a titolo gratuito | Vivaio            | PG    | Assisi |                    | X       |            |                             | 169 | 183   |      | 40                                      |                              | 01/03/2014  | 28/02/2034 |                               |  |   |                |
| Azienda Vivaistica regionale Umbrator | 02493000547                | Concessione a titolo gratuito | Vivaio            | PG    | Assisi |                    | X       |            |                             | 169 | 46    |      | 10.000                                  |                              | 01/03/2014  | 28/02/2034 |                               |  |   |                |
| Azienda Vivaistica regionale Umbrator | 02493000547                | Concessione a titolo gratuito | Vivaio            | PG    | Assisi |                    | X       |            |                             |     |       |      | 4.910                                   |                              | 01/03/2014  | 28/02/2034 |                               |  |   |                |
| Azienda Vivaistica regionale Umbrator | 02493000547                | Concessione a titolo gratuito | Vivaio            | PG    | Assisi |                    | X       |            |                             | 169 | 47    |      | 16.600                                  |                              | 01/03/2014  | 28/02/2034 |                               |  |   |                |
| Azienda Vivaistica regionale Umbrator | 02493000547                | Concessione a titolo gratuito | Vivaio            | PG    | Assisi |                    | X       |            |                             | 169 | 48    |      | 20.740                                  |                              | 01/03/2014  | 28/02/2034 |                               |  |   |                |
| Azienda Vivaistica regionale Umbrator | 02493000547                | Concessione a titolo gratuito | Vivaio            | PG    | Assisi |                    | X       |            |                             | 169 | 55    |      | 7.230                                   |                              | 01/03/2014  | 28/02/2034 |                               |  |   |                |
| Azienda Vivaistica regionale Umbrator | 02493000547                | Concessione a titolo gratuito | Vivaio            | PG    | Assisi |                    | X       |            |                             | 169 | 54    |      | 13.630                                  |                              | 01/03/2014  | 28/02/2034 |                               |  |   |                |
| Azienda Vivaistica regionale Umbrator | 02493000547                | Concessione a titolo gratuito | Vivaio            | PG    | Assisi |                    | X       |            |                             | 169 | 555   |      | 140                                     |                              | 01/03/2014  | 28/02/2034 |                               |  |   |                |
| Azienda Vivaistica regionale Umbrator | 02493000547                | Concessione a titolo gratuito | Vivaio            | PG    | Assisi |                    | X       |            |                             | 169 | 560   |      | 7.250                                   |                              | 01/03/2014  | 28/02/2034 |                               |  |   |                |
| Azienda Vivaistica regionale Umbrator | 02493000547                | Concessione a titolo gratuito | Vivaio            | PG    | Assisi |                    | X       |            |                             | 169 | 561   |      | 19.360                                  |                              | 01/03/2014  | 28/02/2034 |                               |  |   |                |
| Azienda Vivaistica regionale Umbrator | 02493000547                | Concessione a titolo gratuito | Vivaio            | PG    | Assisi |                    | X       |            |                             | 169 | 57    |      | 1.000                                   |                              | 01/03/2014  | 28/02/2034 |                               |  |   |                |
| Azienda Vivaistica regionale Umbrator | 02493000547                | Concessione a titolo gratuito | Vivaio            | PG    | Assisi |                    | X       |            |                             |     |       |      | 2.760                                   |                              | 01/03/2014  | 28/02/2034 |                               |  |   |                |
| Azienda Vivaistica regionale Umbrator | 02493000547                | Concessione a titolo gratuito | Vivaio            | PG    | Assisi |                    | X       |            |                             | 169 | 58    |      | 1.400                                   |                              | 01/03/2014  | 28/02/2034 |                               |  |   |                |
| Azienda Vivaistica regionale Umbrator | 02493000547                | Concessione a titolo gratuito | Vivaio            | PG    | Assisi |                    | X       |            |                             |     |       |      | 9.830                                   |                              | 01/03/2014  | 28/02/2034 |                               |  |   |                |
| Azienda Vivaistica regionale Umbrator | 02493000547                | Concessione a titolo gratuito | Vivaio            | PG    | Assisi |                    | X       |            |                             | 169 | 59    |      | 3.700                                   |                              | 01/03/2014  | 28/02/2034 |                               |  |   |                |
| Azienda Vivaistica regionale Umbrator | 02493000547                | Concessione a titolo gratuito | Vivaio            | PG    | Assisi |                    | X       |            |                             | 169 | 60    |      | 1.151                                   |                              | 01/03/2014  | 28/02/2034 |                               |  |   |                |
| Azienda Vivaistica regionale Umbrator | 02493000547                | Concessione a titolo gratuito | Vivaio            | PG    | Assisi |                    | X       |            |                             |     |       |      | 6.699                                   |                              | 01/03/2014  | 28/02/2034 |                               |  |   |                |
| Azienda Vivaistica regionale Umbrator | 02493000547                | Concessione a titolo gratuito | Vivaio            | PG    | Assisi |                    | X       |            |                             | 169 | 69    |      | 1.480                                   |                              | 01/03/2014  | 28/02/2034 |                               |  |   |                |
| Azienda Vivaistica regionale Umbrator | 02493000547                | Concessione a titolo gratuito | Vivaio            | PG    | Assisi |                    | X       |            |                             | 169 | 70    |      | 5.080                                   |                              | 01/03/2014  | 28/02/2034 |                               |  |   |                |
| Azienda Vivaistica regionale Umbrator | 02493000547                | Concessione a titolo gratuito | Vivaio            | PG    | Assisi |                    | X       |            |                             | 169 | 75    |      | 6.740                                   |                              | 01/03/2014  | 28/02/2034 |                               |  |   |                |
| Azienda Vivaistica regionale Umbrator | 02493000547                | Concessione a titolo gratuito | Vivaio            | PG    | Assisi |                    | X       |            |                             | 169 | 76    |      | 8.820                                   |                              | 01/03/2014  | 28/02/2034 |                               |  |   |                |
| Azienda Vivaistica regionale Umbrator | 02493000547                | Concessione a titolo gratuito | Vivaio            | PG    | Assisi |                    | X       |            |                             | 169 | 79    |      | 6.440                                   |                              | 01/03/2014  | 28/02/2034 |                               |  |   |                |
| Azienda Vivaistica regionale Umbrator | 02493000547                | Concessione a titolo gratuito | Vivaio            | PG    | Assisi |                    | X       |            |                             | 169 | 81    |      | 1.660                                   |                              | 01/03/2014  | 28/02/2034 |                               |  |   |                |
| Azienda Vivaistica regionale Umbrator | 02493000547                | Concessione a titolo gratuito | Vivaio            | PG    | Assisi |                    | X       |            |                             | 169 | 89    |      | 4.420                                   |                              | 01/03/2014  | 28/02/2034 |                               |  |   |                |
| Azienda Vivaistica regionale Umbrator | 02493000547                | Concessione a titolo gratuito | Vivaio            | PG    | Assisi |                    | X       |            |                             | 169 | 90    |      | 4.640                                   |                              | 01/03/2014  | 28/02/2034 |                               |  |   |                |
| Azienda Vivaistica regionale Umbrator | 02493000547                | Concessione a titolo gratuito | Vivaio            | PG    | Assisi |                    | X       |            |                             |     |       |      | 2.820                                   |                              | 01/03/2014  | 28/02/2034 |                               |  |   |                |
| Azienda Vivaistica regionale Umbrator | 02493000547                | Concessione a titolo gratuito | Vivaio            | PG    | Assisi |                    | X       |            |                             | 169 | 91    |      | 4.200                                   |                              | 01/03/2014  | 28/02/2034 |                               |  |   |                |
| Azienda Vivaistica regionale Umbrator | 02493000547                | Concessione a titolo gratuito | Vivaio            | PG    | Assisi |                    | X       |            |                             |     |       |      | 4.890                                   |                              | 01/03/2014  | 28/02/2034 |                               |  |   |                |
| Azienda Vivaistica regionale Umbrator | 02493000547                | Concessione a titolo gratuito | Vivaio            | PG    | Assisi |                    | X       |            |                             | 169 | 92    |      | 19.977                                  |                              | 01/03/2014  | 28/02/2034 |                               |  |   |                |
| Azienda Vivaistica regionale Umbrator | 02493000547                | Concessione a titolo gratuito | Vivaio            | PG    | Assisi |                    | X       |            |                             | 169 | 93    |      | 1.623                                   |                              | 01/03/2014  | 28/02/2034 |                               |  |   |                |
| Azienda Vivaistica regionale Umbrator | 02493000547                | Concessione a titolo gratuito | Vivaio            | PG    | Assisi |                    | X       |            |                             |     |       |      | 560                                     |                              | 01/03/2014  | 28/02/2034 |                               |  |   |                |
| Azienda Vivaistica regionale Umbrator | 02493000547                | Concessione a titolo gratuito | Vivaio            | PG    | Assisi |                    | X       |            |                             | 169 | 94    |      | 490                                     |                              | 01/03/2014  | 28/02/2034 |                               |  |   |                |
| Azienda Vivaistica regionale Umbrator | 02493000547                | Concessione a titolo gratuito | Vivaio            | PG    | Assisi |                    | X       |            |                             | 169 | 95    |      | 520                                     |                              | 01/03/2014  | 28/02/2034 |                               |  |   |                |
| Azienda Vivaistica regionale Umbrator | 02493000547                | Concessione a titolo gratuito | Vivaio            | PG    | Assisi |                    | X       |            |                             |     |       |      | 670                                     |                              | 01/03/2014  | 28/02/2034 |                               |  |   |                |
| Azienda Vivaistica regionale Umbrator | 02493000547                | Concessione a titolo gratuito | Vivaio            | PG    | Assisi |                    | X       |            |                             | 169 | 97    |      | 300                                     |                              | 01/03/2014  | 28/02/2034 |                               |  |   |                |
| Azienda Vivaistica regionale Umbrator | 02493000547                | Concessione a titolo gratuito | Vivaio            | PG    | Assisi |                    | X       |            |                             |     |       |      | 550                                     |                              | 01/03/2014  | 28/02/2034 |                               |  |   |                |
| Azienda Vivaistica regionale Umbrator | 02493000547                | Concessione a titolo gratuito | Vivaio            | PG    | Assisi |                    | X       |            |                             | 169 | 98    |      | 300                                     |                              | 01/03/2014  | 28/02/2034 |                               |  |   |                |
| Azienda Vivaistica regionale Umbrator | 02493000547                | Concessione a titolo gratuito | Vivaio            | PG    | Assisi |                    | X       |            |                             |     |       |      | 360                                     |                              | 01/03/2014  | 28/02/2034 |                               |  |   |                |
| Azienda Vivaistica regionale Umbrator | 02493000547                | Concessione a titolo gratuito | Vivaio            | PG    | Assisi |                    | X       |            |                             | 169 | 99    |      | 100                                     |                              | 01/03/2014  | 28/02/2034 |                               |  |   |                |
| Azienda Vivaistica regionale Umbrator | 02493000547                | Concessione a titolo gratuito | Vivaio            | PG    | Assisi |                    | X       |            |                             | 170 | 114   |      | 3.230                                   |                              | 01/03/2014  | 28/02/2034 |                               |  |   |                |
| Azienda Vivaistica regionale Umbrator | 02493000547                | Concessione a titolo gratuito | Vivaio            | PG    | Assisi |                    | X       |            |                             | 170 | 118   |      | 1.950                                   |                              | 01/03/2014  | 28/02/2034 |                               |  |   |                |
| Azienda Vivaistica regionale Umbrator | 02493000547                | Concessione a titolo gratuito | Vivaio            | PG    | Assisi |                    | X       |            |                             | 170 | 119   |      | 3.100                                   |                              | 01/03/2014  | 28/02/2034 |                               |  |   |                |
| Azienda Vivaistica regionale Umbrator | 02493000547                | Concessione a titolo gratuito | Vivaio            | PG    | Assisi |                    | X       |            |                             | 170 | 120   |      | 3.120                                   |                              | 01/03/2014  | 28/02/2034 |                               |  |   |                |
| Azienda Vivaistica regionale Umbrator | 02493000547                | Concessione a titolo gratuito | Vivaio            | PG    | Assisi |                    | X       |            |                             | 170 | 121   |      | 2.600                                   |                              | 01/03/2014  | 28/02/2034 |                               |  |   |                |
| Azienda Vivaistica regionale Umbrator | 02493000547                | Concessione a titolo gratuito | Vivaio            | PG    | Assisi |                    | X       |            |                             | 170 | 125   |      | 5.230                                   |                              | 01/03/2014  | 28/02/2034 |                               |  |   |                |

ENTE GESTORE: REGIONE UMBRIA\_SERVIZIO PATRIMONIO

| Nominativo                            | Codice Fiscale/Partita IVA | Titolo uso                    | Oggetto Contratto | Prov. | Comune | Località/Indirizzo | Terreno | Fabbricato | Denominazione Fabbricato/UI | Fg. | Part. | Sub. | Superficie in concessione e (mq) terreno | Dati registrazione contratto | Data inizio | Data fine  | Canone annuale da contratto € | Canone percepito nell'anno di competenza | Altro (indicare eventuali importi non riferibili al canone specificando la natura nel campo note contratto) | Note Contratto |
|---------------------------------------|----------------------------|-------------------------------|-------------------|-------|--------|--------------------|---------|------------|-----------------------------|-----|-------|------|--|------------------------------|-------------|------------|-------------------------------|--|---|----------------|
| Azienda Vivaistica regionale Umbrator | 02493000547                | Concessione a titolo gratuito | Vivaio            | PG    | Assisi |                    | X       |            |                             | 170 | 126   |      | 3.740                                    |                              | 01/03/2014  | 28/02/2034 |                               |  |   |                |
| Azienda Vivaistica regionale Umbrator | 02493000547                | Concessione a titolo gratuito | Vivaio            | PG    | Assisi |                    | X       |            |                             | 170 | 127   |      | 5.280                                    |                              | 01/03/2014  | 28/02/2034 |                               |  |   |                |
| Azienda Vivaistica regionale Umbrator | 02493000547                | Concessione a titolo gratuito | Vivaio            | PG    | Assisi |                    | X       |            |                             | 170 | 133   |      | 9.400                                    |                              | 01/03/2014  | 28/02/2034 |                               |  |   |                |
| Azienda Vivaistica regionale Umbrator | 02493000547                | Concessione a titolo gratuito | Vivaio            | PG    | Assisi |                    | X       |            |                             | 170 | 135   |      | 6.030                                    |                              | 01/03/2014  | 28/02/2034 |                               |  |   |                |
| Azienda Vivaistica regionale Umbrator | 02493000547                | Concessione a titolo gratuito | Vivaio            | PG    | Assisi |                    | X       |            |                             | 170 | 137   |      | 4.120                                    |                              | 01/03/2014  | 28/02/2034 |                               |  |   |                |
| Azienda Vivaistica regionale Umbrator | 02493000547                | Concessione a titolo gratuito | Vivaio            | PG    | Assisi |                    | X       |            |                             | 170 | 138   |      | 4.720                                    |                              | 01/03/2014  | 28/02/2034 |                               |  |   |                |
| Azienda Vivaistica regionale Umbrator | 02493000547                | Concessione a titolo gratuito | Vivaio            | PG    | Assisi |                    | X       |            |                             | 170 | 140   |      | 9.970                                    |                              | 01/03/2014  | 28/02/2034 |                               |  |   |                |
| Azienda Vivaistica regionale Umbrator | 02493000547                | Concessione a titolo gratuito | Vivaio            | PG    | Assisi |                    | X       |            |                             | 170 | 141   |      | 4.200                                    |                              | 01/03/2014  | 28/02/2034 |                               |  |   |                |
| Azienda Vivaistica regionale Umbrator | 02493000547                | Concessione a titolo gratuito | Vivaio            | PG    | Assisi |                    | X       |            |                             | 170 | 142   |      | 290                                      |                              | 01/03/2014  | 28/02/2034 |                               |  |   |                |
| Azienda Vivaistica regionale Umbrator | 02493000547                | Concessione a titolo gratuito | Vivaio            | PG    | Assisi |                    | X       |            |                             | 170 | 143   |      | 4.700                                    |                              | 01/03/2014  | 28/02/2034 |                               |  |   |                |
| Azienda Vivaistica regionale Umbrator | 02493000547                | Concessione a titolo gratuito | Vivaio            | PG    | Assisi |                    | X       |            |                             | 170 | 143   |      | 8.690                                    |                              | 01/03/2014  | 28/02/2034 |                               |  |   |                |
| Azienda Vivaistica regionale Umbrator | 02493000547                | Concessione a titolo gratuito | Vivaio            | PG    | Assisi |                    | X       |            |                             | 170 | 144   |      | 26.900                                   |                              | 01/03/2014  | 28/02/2034 |                               |  |   |                |
| Azienda Vivaistica regionale Umbrator | 02493000547                | Concessione a titolo gratuito | Vivaio            | PG    | Assisi |                    | X       |            |                             | 170 | 144   |      | 810                                      |                              | 01/03/2014  | 28/02/2034 |                               |  |   |                |
| Azienda Vivaistica regionale Umbrator | 02493000547                | Concessione a titolo gratuito | Vivaio            | PG    | Assisi |                    | X       |            |                             | 170 | 144   |      | 810                                      |                              | 01/03/2014  | 28/02/2034 |                               |  |   |                |
| Azienda Vivaistica regionale Umbrator | 02493000547                | Concessione a titolo gratuito | Vivaio            | PG    | Assisi |                    | X       |            |                             | 170 | 152   |      | 3.360                                    |                              | 01/03/2014  | 28/02/2034 |                               |  |   |                |
| Azienda Vivaistica regionale Umbrator | 02493000547                | Concessione a titolo gratuito | Vivaio            | PG    | Assisi |                    | X       |            |                             | 170 | 170   |      | 1.218                                    |                              | 01/03/2014  | 28/02/2034 |                               |  |   |                |
| Azienda Vivaistica regionale Umbrator | 02493000547                | Concessione a titolo gratuito | Vivaio            | PG    | Assisi |                    | X       |            |                             | 170 | 170   |      | 11.162                                   |                              | 01/03/2014  | 28/02/2034 |                               |  |   |                |
| Azienda Vivaistica regionale Umbrator | 02493000547                | Concessione a titolo gratuito | Vivaio            | PG    | Assisi |                    | X       |            |                             | 170 | 171   |      | 2.160                                    |                              | 01/03/2014  | 28/02/2034 |                               |  |   |                |
| Azienda Vivaistica regionale Umbrator | 02493000547                | Concessione a titolo gratuito | Vivaio            | PG    | Assisi |                    | X       |            |                             | 170 | 171   |      | 4.955                                    |                              | 01/03/2014  | 28/02/2034 |                               |  |   |                |
| Azienda Vivaistica regionale Umbrator | 02493000547                | Concessione a titolo gratuito | Vivaio            | PG    | Assisi |                    | X       |            |                             | 170 | 579   |      | 1.053                                    |                              | 01/03/2014  | 28/02/2034 |                               |  |   |                |
| Azienda Vivaistica regionale Umbrator | 02493000547                | Concessione a titolo gratuito | Vivaio            | PG    | Assisi |                    | X       |            |                             | 170 | 581   |      | 752                                      |                              | 01/03/2014  | 28/02/2034 |                               |  |   |                |
| Azienda Vivaistica regionale Umbrator | 02493000547                | Concessione a titolo gratuito | Vivaio            | PG    | Assisi |                    | X       |            |                             | 170 | 582   |      | 89                                       |                              | 01/03/2014  | 28/02/2034 |                               |  |   |                |
| Azienda Vivaistica regionale Umbrator | 02493000547                | Concessione a titolo gratuito | Vivaio            | PG    | Assisi |                    | X       |            |                             | 170 | 584   |      | 3.525                                    |                              | 01/03/2014  | 28/02/2034 |                               |  |   |                |
| Azienda Vivaistica regionale Umbrator | 02493000547                | Concessione a titolo gratuito | Vivaio            | PG    | Assisi |                    | X       |            |                             | 170 | 588   |      | 1.617                                    |                              | 01/03/2014  | 28/02/2034 |                               |  |   |                |
| Azienda Vivaistica regionale Umbrator | 02493000547                | Concessione a titolo gratuito | Vivaio            | PG    | Assisi |                    | X       |            |                             | 170 | 589   |      | 1.238                                    |                              | 01/03/2014  | 28/02/2034 |                               |  |   |                |
| Azienda Vivaistica regionale Umbrator | 02493000547                | Concessione a titolo gratuito | Vivaio            | PG    | Assisi |                    | X       |            |                             | 170 | 590   |      | 2.255                                    |                              | 01/03/2014  | 28/02/2034 |                               |  |   |                |
| Azienda Vivaistica regionale Umbrator | 02493000547                | Concessione a titolo gratuito | Vivaio            | PG    | Assisi |                    | X       |            |                             | 170 | 593   |      | 1.753                                    |                              | 01/03/2014  | 28/02/2034 |                               |  |   |                |
| Azienda Vivaistica regionale Umbrator | 02493000547                | Concessione a titolo gratuito | Vivaio            | PG    | Assisi |                    | X       |            |                             | 170 | 595   |      | 1.476                                    |                              | 01/03/2014  | 28/02/2034 |                               |  |   |                |
| Azienda Vivaistica regionale Umbrator | 02493000547                | Concessione a titolo gratuito | Vivaio            | PG    | Assisi |                    | X       |            |                             | 170 | 596   |      | 1.461                                    |                              | 01/03/2014  | 28/02/2034 |                               |  |   |                |
| Azienda Vivaistica regionale Umbrator | 02493000547                | Concessione a titolo gratuito | Vivaio            | PG    | Assisi |                    | X       |            |                             | 170 | 597   |      | 2.963                                    |                              | 01/03/2014  | 28/02/2034 |                               |  |   |                |
| Azienda Vivaistica regionale Umbrator | 02493000547                | Concessione a titolo gratuito | Vivaio            | PG    | Assisi |                    | X       |            |                             | 170 | 598   |      | 70                                       |                              | 01/03/2014  | 28/02/2034 |                               |  |   |                |
| Azienda Vivaistica regionale Umbrator | 02493000547                | Concessione a titolo gratuito | Vivaio            | PG    | Assisi |                    | X       |            |                             | 170 | 599   |      | 8.200                                    |                              | 01/03/2014  | 28/02/2034 |                               |  |   |                |
| Azienda Vivaistica regionale Umbrator | 02493000547                | Concessione a titolo gratuito | Vivaio            | PG    | Assisi |                    | X       |            |                             | 170 | 60    |      | 1.230                                    |                              | 01/03/2014  | 28/02/2034 |                               |  |   |                |
| Azienda Vivaistica regionale Umbrator | 02493000547                | Concessione a titolo gratuito | Vivaio            | PG    | Assisi |                    | X       |            |                             | 170 | 607   |      | 3.877                                    |                              | 01/03/2014  | 28/02/2034 |                               |  |   |                |
| Azienda Vivaistica regionale Umbrator | 02493000547                | Concessione a titolo gratuito | Vivaio            | PG    | Assisi |                    | X       |            |                             | 170 | 608   |      | 926                                      |                              | 01/03/2014  | 28/02/2034 |                               |  |   |                |
| Azienda Vivaistica regionale Umbrator | 02493000547                | Concessione a titolo gratuito | Vivaio            | PG    | Assisi |                    | X       |            |                             | 170 | 609   |      | 347                                      |                              | 01/03/2014  | 28/02/2034 |                               |  |   |                |
| Azienda Vivaistica regionale Umbrator | 02493000547                | Concessione a titolo gratuito | Vivaio            | PG    | Assisi |                    | X       |            |                             | 170 | 610   |      | 18.992                                   |                              | 01/03/2014  | 28/02/2034 |                               |  |   |                |
| Azienda Vivaistica regionale Umbrator | 02493000547                | Concessione a titolo gratuito | Vivaio            | PG    | Assisi |                    | X       |            |                             | 170 | 611   |      | 588                                      |                              | 01/03/2014  | 28/02/2034 |                               |  |   |                |
| Azienda Vivaistica regionale Umbrator | 02493000547                | Concessione a titolo gratuito | Vivaio            | PG    | Assisi |                    | X       |            |                             | 170 | 612   |      | 7.457                                    |                              | 01/03/2014  | 28/02/2034 |                               |  |   |                |
| Azienda Vivaistica regionale Umbrator | 02493000547                | Concessione a titolo gratuito | Vivaio            | PG    | Assisi |                    | X       |            |                             | 170 | 613   |      | 123                                      |                              | 01/03/2014  | 28/02/2034 |                               |  |   |                |
| Azienda Vivaistica regionale Umbrator | 02493000547                | Concessione a titolo gratuito | Vivaio            | PG    | Assisi |                    | X       |            |                             | 170 | 615   |      | 4.646                                    |                              | 01/03/2014  | 28/02/2034 |                               |  |   |                |
| Azienda Vivaistica regionale Umbrator | 02493000547                | Concessione a titolo gratuito | Vivaio            | PG    | Assisi |                    | X       |            |                             | 170 | 616   |      | 1.052                                    |                              | 01/03/2014  | 28/02/2034 |                               |  |   |                |
| Azienda Vivaistica regionale Umbrator | 02493000547                | Concessione a titolo gratuito | Vivaio            | PG    | Assisi |                    | X       |            |                             | 170 | 617   |      | 95                                       |                              | 01/03/2014  | 28/02/2034 |                               |  |   |                |
| Azienda Vivaistica regionale Umbrator | 02493000547                | Concessione a titolo gratuito | Vivaio            | PG    | Assisi |                    | X       |            |                             | 170 | 618   |      | 3.527                                    |                              | 01/03/2014  | 28/02/2034 |                               |  |   |                |
| Azienda Vivaistica regionale Umbrator | 02493000547                | Concessione a titolo gratuito | Vivaio            | PG    | Assisi |                    | X       |            |                             | 170 | 619   |      | 907                                      |                              | 01/03/2014  | 28/02/2034 |                               |  |   |                |
| Azienda Vivaistica regionale Umbrator | 02493000547                | Concessione a titolo gratuito | Vivaio            | PG    | Assisi |                    | X       |            |                             | 170 | 620   |      | 956                                      |                              | 01/03/2014  | 28/02/2034 |                               |  |   |                |

ENTE GESTORE: REGIONE UMBRIA\_SERVIZIO PATRIMONIO

| Nominativo                            | Codice Fiscale/Partita IVA | Titolo uso                    | Oggetto Contratto | Prov. | Comune   | Località/Indirizzo | Terreno | Fabbricato | Denominazione Fabbricato/UI | Fg. | Part. | Sub. | Superficie in concessione e (mq) terreno | Dati registrazione contratto | Data inizio | Data fine  | Canone annuale da contratto € | Canone percepito nell'anno di competenza | Altro (indicare eventuali importi non riferibili al canone specificando la natura nel campo note contratto) | Note Contratto |
|---------------------------------------|----------------------------|-------------------------------|-------------------|-------|----------|--------------------|---------|------------|-----------------------------|-----|-------|------|--|------------------------------|-------------|------------|-------------------------------|--|---|----------------|
| Azienda Vivaistica regionale Umbrator | 02493000547                | Concessione a titolo gratuito | Vivajo            | PG    | Assisi   |                    | X       |            |                             | 170 | 621   |      | 5.146                                    |                              | 01/03/2014  | 28/02/2034 |                               |  |   |                |
| Azienda Vivaistica regionale Umbrator | 02493000547                | Concessione a titolo gratuito | Vivajo            | PG    | Assisi   |                    | X       |            |                             | 170 | 622   |      | 634                                      |                              | 01/03/2014  | 28/02/2034 |                               |  |   |                |
| Azienda Vivaistica regionale Umbrator | 02493000547                | Concessione a titolo gratuito | Vivajo            | PG    | Assisi   |                    | X       |            |                             | 170 | 623   |      | 1.305                                    |                              | 01/03/2014  | 28/02/2034 |                               |  |   |                |
| Azienda Vivaistica regionale Umbrator | 02493000547                | Concessione a titolo gratuito | Vivajo            | PG    | Assisi   |                    | X       |            |                             | 170 | 624   |      | 5  |                              | 01/03/2014  | 28/02/2034 |                               |  |   |                |
| Azienda Vivaistica regionale Umbrator | 02493000547                | Concessione a titolo gratuito | Vivajo            | PG    | Assisi   |                    | X       |            |                             | 170 | 625   |      | 3.325                                    |                              | 01/03/2014  | 28/02/2034 |                               |  |   |                |
| Azienda Vivaistica regionale Umbrator | 02493000547                | Concessione a titolo gratuito | Vivajo            | PG    | Assisi   |                    | X       |            |                             | 170 | 626   |      | 145                                      |                              | 01/03/2014  | 28/02/2034 |                               |  |   |                |
| Azienda Vivaistica regionale Umbrator | 02493000547                | Concessione a titolo gratuito | Vivajo            | PG    | Assisi   |                    | X       |            |                             | 170 | 633   |      | 6.724                                    |                              | 01/03/2014  | 28/02/2034 |                               |  |   |                |
| Azienda Vivaistica regionale Umbrator | 02493000547                | Concessione a titolo gratuito | Vivajo            | PG    | Assisi   |                    | X       |            |                             | 170 | 635   |      | 1.253                                    |                              | 01/03/2014  | 28/02/2034 |                               |  |   |                |
| Azienda Vivaistica regionale Umbrator | 02493000547                | Concessione a titolo gratuito | Vivajo            | PG    | Assisi   |                    | X       |            |                             | 170 | 636   |      | 1.469                                    |                              | 01/03/2014  | 28/02/2034 |                               |  |   |                |
| Azienda Vivaistica regionale Umbrator | 02493000547                | Concessione a titolo gratuito | Vivajo            | PG    | Assisi   |                    | X       |            |                             | 170 | 637   |      | 326                                      |                              | 01/03/2014  | 28/02/2034 |                               |  |   |                |
| Azienda Vivaistica regionale Umbrator | 02493000547                | Concessione a titolo gratuito | Vivajo            | PG    | Assisi   |                    | X       |            |                             | 170 | 638   |      | 3.610                                    |                              | 01/03/2014  | 28/02/2034 |                               |  |   |                |
| Azienda Vivaistica regionale Umbrator | 02493000547                | Concessione a titolo gratuito | Vivajo            | PG    | Assisi   |                    | X       |            |                             | 170 | 640   |      | 917                                      |                              | 01/03/2014  | 28/02/2034 |                               |  |   |                |
| Azienda Vivaistica regionale Umbrator | 02493000547                | Concessione a titolo gratuito | Vivajo            | PG    | Assisi   |                    | X       |            |                             | 171 | 152   |      | 84.020                                   |                              | 01/03/2014  | 28/02/2034 |                               |  |   |                |
| Azienda Vivaistica regionale Umbrator | 02493000547                | Concessione a titolo gratuito | Vivajo            | PG    | Assisi   |                    | X       |            |                             | 171 | 339   |      | 1.880                                    |                              | 01/03/2014  | 28/02/2034 |                               |  |   |                |
| Azienda Vivaistica regionale Umbrator | 02493000547                | Concessione a titolo gratuito | Vivajo            | PG    | Assisi   |                    | X       |            |                             | 171 | 927   |      | 2.304                                    |                              | 01/03/2014  | 28/02/2034 |                               |  |   |                |
| Azienda Vivaistica regionale Umbrator | 02493000547                | Concessione a titolo gratuito | Vivajo            | PG    | Assisi   |                    | X       |            |                             | 171 | 954   |      | 42.157                                   |                              | 01/03/2014  | 28/02/2034 |                               |  |   |                |
| Azienda Vivaistica regionale Umbrator | 02493000547                | Concessione a titolo gratuito | Vivajo            | PG    | Assisi   |                    | X       |            |                             | 171 | 955   |      | 77                                       |                              | 01/03/2014  | 28/02/2034 |                               |  |   |                |
| Azienda Vivaistica regionale Umbrator | 02493000547                | Concessione a titolo gratuito | Vivajo            | PG    | Bevegnia |                    | X       |            |                             | 14  | 22    |      | 25.700                                   |                              | 01/03/2014  | 28/02/2034 |                               |  |   |                |
| Azienda Vivaistica regionale Umbrator | 02493000547                | Concessione a titolo gratuito | Vivajo            | PG    | Cannara  |                    | X       |            |                             | 11  | 558   |      | 191.226                                  |                              | 01/03/2014  | 28/02/2034 |                               |  |   |                |
| Azienda Vivaistica regionale Umbrator | 02493000547                | Concessione a titolo gratuito | Vivajo            | PG    | Cannara  |                    | X       |            |                             | 11  | 559   |      | 424                                      |                              | 01/03/2014  | 28/02/2034 |                               |  |   |                |
| Azienda Vivaistica regionale Umbrator | 02493000547                | Concessione a titolo gratuito | Vivajo            | PG    | Cannara  |                    | X       |            |                             | 2   | 59    |      | 53.551                                   |                              | 01/03/2014  | 28/02/2034 |                               |  |   |                |
| Azienda Vivaistica regionale Umbrator | 02493000547                | Concessione a titolo gratuito | Vivajo            | PG    | Cannara  |                    | X       |            |                             | 2   | 90    |      | 600                                      |                              | 01/03/2014  | 28/02/2034 |                               |  |   |                |
| Azienda Vivaistica regionale Umbrator | 02493000547                | Concessione a titolo gratuito | Vivajo            | PG    | Spello   |                    | X       |            |                             | 17  | 1     |      | 3.000                                    |                              | 01/03/2014  | 28/02/2034 |                               |  |   |                |
| Azienda Vivaistica regionale Umbrator | 02493000547                | Concessione a titolo gratuito | Vivajo            | PG    | Spello   |                    | X       |            |                             | 17  | 167   |      | 17.570                                   |                              | 01/03/2014  | 28/02/2034 |                               |  |   |                |
| Azienda Vivaistica regionale Umbrator | 02493000547                | Concessione a titolo gratuito | Vivajo            | PG    | Spello   |                    | X       |            |                             | 17  | 3     |      | 31.780                                   |                              | 01/03/2014  | 28/02/2034 |                               |  |   |                |
| Azienda Vivaistica regionale Umbrator | 02493000547                | Concessione a titolo gratuito | Vivajo            | PG    | Spello   |                    | X       |            |                             | 17  | 35    |      | 10.540                                   |                              | 01/03/2014  | 28/02/2034 |                               |  |   |                |
| Azienda Vivaistica regionale Umbrator | 02493000547                | Concessione a titolo gratuito | Vivajo            | PG    | Spello   |                    | X       |            |                             | 17  | 36    |      | 12.680                                   |                              | 01/03/2014  | 28/02/2034 |                               |  |   |                |
| Azienda Vivaistica regionale Umbrator | 02493000547                | Concessione a titolo gratuito | Vivajo            | PG    | Spello   |                    | X       |            |                             | 17  | 39    |      | 7.570                                    |                              | 01/03/2014  | 28/02/2034 |                               |  |   |                |
| Azienda Vivaistica regionale Umbrator | 02493000547                | Concessione a titolo gratuito | Vivajo            | PG    | Spello   |                    | X       |            |                             | 17  | 41    |      | 7.430                                    |                              | 01/03/2014  | 28/02/2034 |                               |  |   |                |
| Azienda Vivaistica regionale Umbrator | 02493000547                | Concessione a titolo gratuito | Vivajo            | PG    | Spello   |                    | X       |            |                             | 17  | 458   |      | 16.207                                   |                              | 01/03/2014  | 28/02/2034 |                               |  |   |                |
| Azienda Vivaistica regionale Umbrator | 02493000547                | Concessione a titolo gratuito | Vivajo            | PG    | Spello   |                    | X       |            |                             | 17  | 459   |      | 1.595                                    |                              | 01/03/2014  | 28/02/2034 |                               |  |   |                |
| Azienda Vivaistica regionale Umbrator | 02493000547                | Concessione a titolo gratuito | Vivajo            | PG    | Spello   |                    | X       |            |                             | 17  | 460   |      | 965                                      |                              | 01/03/2014  | 28/02/2034 |                               |  |   |                |
| Azienda Vivaistica regionale Umbrator | 02493000547                | Concessione a titolo gratuito | Vivajo            | PG    | Spello   |                    | X       |            |                             | 17  | 461   |      | 2.064                                    |                              | 01/03/2014  | 28/02/2034 |                               |  |   |                |
| Azienda Vivaistica regionale Umbrator | 02493000547                | Concessione a titolo gratuito | Vivajo            | PG    | Spello   |                    | X       |            |                             | 17  | 462   |      | 619                                      |                              | 01/03/2014  | 28/02/2034 |                               |  |   |                |
| Azienda Vivaistica regionale Umbrator | 02493000547                | Concessione a titolo gratuito | Vivajo            | PG    | Spello   |                    | X       |            |                             | 17  | 463   |      | 16.774                                   |                              | 01/03/2014  | 28/02/2034 |                               |  |   |                |
| Azienda Vivaistica regionale Umbrator | 02493000547                | Concessione a titolo gratuito | Vivajo            | PG    | Spello   |                    | X       |            |                             | 17  | 464   |      | 2.224                                    |                              | 01/03/2014  | 28/02/2034 |                               |  |   |                |
| Azienda Vivaistica regionale Umbrator | 02493000547                | Concessione a titolo gratuito | Vivajo            | PG    | Spello   |                    | X       |            |                             | 17  | 465   |      | 972                                      |                              | 01/03/2014  | 28/02/2034 |                               |  |   |                |
| Azienda Vivaistica regionale Umbrator | 02493000547                | Concessione a titolo gratuito | Vivajo            | PG    | Spello   |                    | X       |            |                             | 17  | 5     |      | 950                                      |                              | 01/03/2014  | 28/02/2034 |                               |  |   |                |
| Azienda Vivaistica regionale Umbrator | 02493000547                | Concessione a titolo gratuito | Vivajo            | PG    | Spello   |                    | X       |            |                             | 17  | 502   |      | 22.790                                   |                              | 01/03/2014  | 28/02/2034 |                               |  |   |                |
| Azienda Vivaistica regionale Umbrator | 02493000547                | Concessione a titolo gratuito | Vivajo            | PG    | Spello   |                    | X       |            |                             | 17  | 503   |      | 380                                      |                              | 01/03/2014  | 28/02/2034 |                               |  |   |                |
| Azienda Vivaistica regionale Umbrator | 02493000547                | Concessione a titolo gratuito | Vivajo            | PG    | Spello   |                    | X       |            |                             | 18  | 1     |      | 1.960                                    |                              | 01/03/2014  | 28/02/2034 |                               |  |   |                |
| Azienda Vivaistica regionale Umbrator | 02493000547                | Concessione a titolo gratuito | Vivajo            | PG    | Spello   |                    | X       |            |                             | 18  | 10    |      | 2.150                                    |                              | 01/03/2014  | 28/02/2034 |                               |  |   |                |
| Azienda Vivaistica regionale Umbrator | 02493000547                | Concessione a titolo gratuito | Vivajo            | PG    | Spello   |                    | X       |            |                             | 18  | 103   |      | 3.900                                    |                              | 01/03/2014  | 28/02/2034 |                               |  |   |                |
| Azienda Vivaistica regionale Umbrator | 02493000547                | Concessione a titolo gratuito | Vivajo            | PG    | Spello   |                    | X       |            |                             | 18  | 12    |      | 2.070                                    |                              | 01/03/2014  | 28/02/2034 |                               |  |   |                |
| Azienda Vivaistica regionale Umbrator | 02493000547                | Concessione a titolo gratuito | Vivajo            | PG    | Spello   |                    | X       |            |                             | 18  | 13    |      | 7.130                                    |                              | 01/03/2014  | 28/02/2034 |                               |  |   |                |
| Azienda Vivaistica regionale Umbrator | 02493000547                | Concessione a titolo gratuito | Vivajo            | PG    | Spello   |                    | X       |            |                             | 18  | 23    |      | 46.200                                   |                              | 01/03/2014  | 28/02/2034 |                               |  |   |                |

ENTE GESTORE: REGIONE UMBRIA\_SERVIZIO PATRIMONIO

| Nominativo                            | Codice Fiscale/Partita IVA | Titolo uso                    | Oggetto Contratto | Prov. | Comune | Località/Indirizzo | Terreno | Fabbricato | Denominazione Fabbricato/UI | Fg. | Part. | Sub. | Superficie in concessione e (mq) terreno | Dati registrazione contratto | Data inizio | Data fine  | Canone annuale da contratto € | Canone percepito nell'anno di competenza | Altro (indicare eventuali importi non riferiti al canone specificando la natura nel campo note contratto) | Note Contratto |
|---------------------------------------|----------------------------|-------------------------------|-------------------|-------|--------|--------------------|---------|------------|-----------------------------|-----|-------|------|--|------------------------------|-------------|------------|-------------------------------|--|---|----------------|
| Azienda Vivaistica regionale Umbrator | 02493000547                | Concessione a titolo gratuito | Vivaio            | PG    | Spello |                    | X       |            |                             |     |       |      | 20.040                                   |                              | 01/03/2014  | 28/02/2034 |                               |  |   |                |
| Azienda Vivaistica regionale Umbrator | 02493000547                | Concessione a titolo gratuito | Vivaio            | PG    | Spello |                    | X       |            |                             | 18  | 301   |      | 33.600                                   |                              | 01/03/2014  | 28/02/2034 |                               |  |   |                |
| Azienda Vivaistica regionale Umbrator | 02493000547                | Concessione a titolo gratuito | Vivaio            | PG    | Spello |                    | X       |            |                             |     |       |      | 46.856                                   |                              | 01/03/2014  | 28/02/2034 |                               |  |   |                |
| Azienda Vivaistica regionale Umbrator | 02493000547                | Concessione a titolo gratuito | Vivaio            | PG    | Spello |                    | X       |            |                             | 18  | 302   |      | 500                                      |                              | 01/03/2014  | 28/02/2034 |                               |  |   |                |
| Azienda Vivaistica regionale Umbrator | 02493000547                | Concessione a titolo gratuito | Vivaio            | PG    | Spello |                    | X       |            |                             | 18  | 303   |      | 80                                       |                              | 01/03/2014  | 28/02/2034 |                               |  |   |                |
| Azienda Vivaistica regionale Umbrator | 02493000547                | Concessione a titolo gratuito | Vivaio            | PG    | Spello |                    | X       |            |                             | 18  | 304   |      | 104                                      |                              | 01/03/2014  | 28/02/2034 |                               |  |   |                |
| Azienda Vivaistica regionale Umbrator | 02493000547                | Concessione a titolo gratuito | Vivaio            | PG    | Spello |                    | X       |            |                             |     |       |      | 800                                      |                              | 01/03/2014  | 28/02/2034 |                               |  |   |                |
| Azienda Vivaistica regionale Umbrator | 02493000547                | Concessione a titolo gratuito | Vivaio            | PG    | Spello |                    | X       |            |                             |     |       |      | 86                                       |                              | 01/03/2014  | 28/02/2034 |                               |  |   |                |
| Azienda Vivaistica regionale Umbrator | 02493000547                | Concessione a titolo gratuito | Vivaio            | PG    | Spello |                    | X       |            |                             | 18  | 305   |      | 100                                      |                              | 01/03/2014  | 28/02/2034 |                               |  |   |                |
| Azienda Vivaistica regionale Umbrator | 02493000547                | Concessione a titolo gratuito | Vivaio            | PG    | Spello |                    | X       |            |                             |     |       |      | 64                                       |                              | 01/03/2014  | 28/02/2034 |                               |  |   |                |
| Azienda Vivaistica regionale Umbrator | 02493000547                | Concessione a titolo gratuito | Vivaio            | PG    | Spello |                    | X       |            |                             | 18  | 446   |      | 78.848                                   |                              | 01/03/2014  | 28/02/2034 |                               |  |   |                |
| Azienda Vivaistica regionale Umbrator | 02493000547                | Concessione a titolo gratuito | Vivaio            | PG    | Spello |                    | X       |            |                             | 18  | 448   |      | 546                                      |                              | 01/03/2014  | 28/02/2034 |                               |  |   |                |
| Azienda Vivaistica regionale Umbrator | 02493000547                | Concessione a titolo gratuito | Vivaio            | PG    | Spello |                    | X       |            |                             |     |       |      | 12.737                                   |                              | 01/03/2014  | 28/02/2034 |                               |  |   |                |
| Azienda Vivaistica regionale Umbrator | 02493000547                | Concessione a titolo gratuito | Vivaio            | PG    | Spello |                    | X       |            |                             | 18  | 6     |      | 4.513                                    |                              | 01/03/2014  | 28/02/2034 |                               |  |   |                |
| Azienda Vivaistica regionale Umbrator | 02493000547                | Concessione a titolo gratuito | Vivaio            | PG    | Spello |                    | X       |            |                             | 18  | 7     |      | 4.590                                    |                              | 01/03/2014  | 28/02/2034 |                               |  |   |                |
| Azienda Vivaistica regionale Umbrator | 02493000547                | Concessione a titolo gratuito | Vivaio            | PG    | Spello |                    | X       |            |                             | 18  | 8     |      | 1.110                                    |                              | 01/03/2014  | 28/02/2034 |                               |  |   |                |
| Azienda Vivaistica regionale Umbrator | 02493000547                | Concessione a titolo gratuito | Vivaio            | PG    | Spello |                    | X       |            |                             | 18  | 9     |      | 2.940                                    |                              | 01/03/2014  | 28/02/2034 |                               |  |   |                |
| Azienda Vivaistica regionale Umbrator | 02493000547                | Concessione a titolo gratuito | Vivaio            | PG    | Spello |                    | X       |            |                             | 18  | 90    |      | 1.440                                    |                              | 01/03/2014  | 28/02/2034 |                               |  |   |                |
| Azienda Vivaistica regionale Umbrator | 02493000547                | Concessione a titolo gratuito | Vivaio            | PG    | Spello |                    | X       |            |                             | 18  | 91    |      | 6.180                                    |                              | 01/03/2014  | 28/02/2034 |                               |  |   |                |
| Azienda Vivaistica regionale Umbrator | 02493000547                | Concessione a titolo gratuito | Vivaio            | PG    | Spello |                    | X       |            |                             | 18  | 92    |      | 19.510                                   |                              | 01/03/2014  | 28/02/2034 |                               |  |   |                |
| Azienda Vivaistica regionale Umbrator | 02493000547                | Concessione a titolo gratuito | Vivaio            | PG    | Spello |                    | X       |            |                             |     |       |      | 2.000                                    |                              | 01/03/2014  | 28/02/2034 |                               |  |   |                |
| Azienda Vivaistica regionale Umbrator | 02493000547                | Concessione a titolo gratuito | Vivaio            | PG    | Spello |                    | X       |            |                             | 18  | 93    |      | 1.480                                    |                              | 01/03/2014  | 28/02/2034 |                               |  |   |                |
| Azienda Vivaistica regionale Umbrator | 02493000547                | Concessione a titolo gratuito | Vivaio            | PG    | Spello |                    | X       |            |                             |     |       |      | 6.010                                    |                              | 01/03/2014  | 28/02/2034 |                               |  |   |                |
| Azienda Vivaistica regionale Umbrator | 02493000547                | Concessione a titolo gratuito | Vivaio            | PG    | Spello |                    | X       |            |                             | 28  | 106   |      | 700                                      |                              | 01/03/2014  | 28/02/2034 |                               |  |   |                |
| Azienda Vivaistica regionale Umbrator | 02493000547                | Concessione a titolo gratuito | Vivaio            | PG    | Spello |                    | X       |            |                             | 28  | 122   |      | 4.865                                    |                              | 01/03/2014  | 28/02/2034 |                               |  |   |                |
| Azienda Vivaistica regionale Umbrator | 02493000547                | Concessione a titolo gratuito | Vivaio            | PG    | Spello |                    | X       |            |                             | 28  | 123   |      | 3.000                                    |                              | 01/03/2014  | 28/02/2034 |                               |  |   |                |
| Azienda Vivaistica regionale Umbrator | 02493000547                | Concessione a titolo gratuito | Vivaio            | PG    | Spello |                    | X       |            |                             | 28  | 124   |      | 870                                      |                              | 01/03/2014  | 28/02/2034 |                               |  |   |                |
| Azienda Vivaistica regionale Umbrator | 02493000547                | Concessione a titolo gratuito | Vivaio            | PG    | Spello |                    | X       |            |                             | 28  | 125   |      | 175                                      |                              | 01/03/2014  | 28/02/2034 |                               |  |   |                |
| Azienda Vivaistica regionale Umbrator | 02493000547                | Concessione a titolo gratuito | Vivaio            | PG    | Spello |                    | X       |            |                             | 28  | 126   |      | 70                                       |                              | 01/03/2014  | 28/02/2034 |                               |  |   |                |
| Azienda Vivaistica regionale Umbrator | 02493000547                | Concessione a titolo gratuito | Vivaio            | PG    | Spello |                    | X       |            |                             | 28  | 127   |      | 150                                      |                              | 01/03/2014  | 28/02/2034 |                               |  |   |                |
| Azienda Vivaistica regionale Umbrator | 02493000547                | Concessione a titolo gratuito | Vivaio            | PG    | Spello |                    | X       |            |                             | 28  | 128   |      | 55                                       |                              | 01/03/2014  | 28/02/2034 |                               |  |   |                |
| Azienda Vivaistica regionale Umbrator | 02493000547                | Concessione a titolo gratuito | Vivaio            | PG    | Spello |                    | X       |            |                             | 28  | 129   |      | 975                                      |                              | 01/03/2014  | 28/02/2034 |                               |  |   |                |
| Azienda Vivaistica regionale Umbrator | 02493000547                | Concessione a titolo gratuito | Vivaio            | PG    | Spello |                    | X       |            |                             | 28  | 130   |      | 300                                      |                              | 01/03/2014  | 28/02/2034 |                               |  |   |                |
| Azienda Vivaistica regionale Umbrator | 02493000547                | Concessione a titolo gratuito | Vivaio            | PG    | Spello |                    | X       |            |                             | 28  | 131   |      | 235                                      |                              | 01/03/2014  | 28/02/2034 |                               |  |   |                |
| Azienda Vivaistica regionale Umbrator | 02493000547                | Concessione a titolo gratuito | Vivaio            | PG    | Spello |                    | X       |            |                             | 28  | 132   |      | 80                                       |                              | 01/03/2014  | 28/02/2034 |                               |  |   |                |
| Azienda Vivaistica regionale Umbrator | 02493000547                | Concessione a titolo gratuito | Vivaio            | PG    | Spello |                    | X       |            |                             | 28  | 20    |      | 35.315                                   |                              | 01/03/2014  | 28/02/2034 |                               |  |   |                |
| Azienda Vivaistica regionale Umbrator | 02493000547                | Concessione a titolo gratuito | Vivaio            | PG    | Spello |                    | X       |            |                             | 28  | 22    |      | 3.520                                    |                              | 01/03/2014  | 28/02/2034 |                               |  |   |                |
| Azienda Vivaistica regionale Umbrator | 02493000547                | Concessione a titolo gratuito | Vivaio            | PG    | Spello |                    | X       |            |                             | 28  | 23    |      | 2.085                                    |                              | 01/03/2014  | 28/02/2034 |                               |  |   |                |
| Azienda Vivaistica regionale Umbrator | 02493000547                | Concessione a titolo gratuito | Vivaio            | PG    | Spello |                    | X       |            |                             | 28  | 24    |      | 4.855                                    |                              | 01/03/2014  | 28/02/2034 |                               |  |   |                |
| Azienda Vivaistica regionale Umbrator | 02493000547                | Concessione a titolo gratuito | Vivaio            | PG    | Spello |                    | X       |            |                             | 28  | 25    |      | 8.870                                    |                              | 01/03/2014  | 28/02/2034 |                               |  |   |                |
| Azienda Vivaistica regionale Umbrator | 02493000547                | Concessione a titolo gratuito | Vivaio            | PG    | Spello |                    | X       |            |                             | 28  | 46    |      | 26.365                                   |                              | 01/03/2014  | 28/02/2034 |                               |  |   |                |
| Azienda Vivaistica regionale Umbrator | 02493000547                | Concessione a titolo gratuito | Vivaio            | PG    | Spello |                    | X       |            |                             | 28  | 74    |      | 16.995                                   |                              | 01/03/2014  | 28/02/2034 |                               |  |   |                |
| Azienda Vivaistica regionale Umbrator | 02493000547                | Concessione a titolo gratuito | Vivaio            | PG    | Spello |                    | X       |            |                             | 28  | 910   |      | 9.190                                    |                              | 01/03/2014  | 28/02/2034 |                               |  |   |                |
| Azienda Vivaistica regionale Umbrator | 02493000547                | Concessione a titolo gratuito | Vivaio            | PG    | Spello |                    | X       |            |                             | 28  | 911   |      | 372                                      |                              | 01/03/2014  | 28/02/2034 |                               |  |   |                |
| Azienda Vivaistica regionale Umbrator | 02493000547                | Concessione a titolo gratuito | Vivaio            | PG    | Spello |                    | X       |            |                             | 28  | 912   |      | 38                                       |                              | 01/03/2014  | 28/02/2034 |                               |  |   |                |
| Azienda Vivaistica regionale Umbrator | 02493000547                | Concessione a titolo gratuito | Vivaio            | PG    | Spello |                    | X       |            |                             | 28  | 913   |      | 5.520                                    |                              | 01/03/2014  | 28/02/2034 |                               |  |   |                |

ENTE GESTORE: REGIONE UMBRIA\_SERVIZIO PATRIMONIO

| Nominativo                            | Codice Fiscale/Partita IVA | Titolo uso                    | Oggetto Contratto              | Prov. | Comune  | Località/Indirizzo     | Terreno | Fabbricato | Denominazione Fabbricato/UI     | Fg. | Part. | Sub.          | Superficie in concessione e (mq) terreno | Dati registrazione contratto | Data inizio | Data fine  | Canone annuale da contratto € | Canone percepito nell'anno di competenza | Altro (indicare eventuali importi non riferiti al canone specificando la natura nel campo note contratto) | Note Contratto |
|---------------------------------------|----------------------------|-------------------------------|--------------------------------|-------|---------|------------------------|---------|------------|---------------------------------|-----|-------|---------------|--|------------------------------|-------------|------------|-------------------------------|--|---|----------------|
| Azienda Vivaistica regionale Umbrator | 02493000547                | Concessione a titolo gratuito | Vivaio                         | PG    | Spello  |                        | X       |            |                                 | 29  | 2     |               | 15.260                                   |                              | 01/03/2014  | 28/02/2034 |                               |  |   |                |
| Azienda Vivaistica regionale Umbrator | 02493000547                | Concessione a titolo gratuito | Vivaio                         | PG    | Spello  |                        | X       |            |                                 | 29  | 4     |               | 2.790                                    |                              | 01/03/2014  | 28/02/2034 |                               |  |   |                |
| Azienda Vivaistica regionale Umbrator | 02493000547                | Concessione a titolo gratuito | Vivaio                         | PG    | Spello  |                        | X       |            |                                 | 50  | 14    |               | 11.400                                   |                              | 01/03/2014  | 28/02/2034 |                               |  |   |                |
| Azienda Vivaistica regionale Umbrator | 02493000547                | Concessione a titolo gratuito | Vivaio                         | PG    | Spello  |                        | X       |            |                                 | 50  | 30    |               | 62.600                                   |                              | 01/03/2014  | 28/02/2034 |                               |  |   |                |
| Azienda Vivaistica regionale Umbrator | 02493000547                | Concessione a titolo gratuito | Vivaio                         | PG    | Spello  |                        | X       |            |                                 | 50  | 31    |               | 15.645                                   |                              | 01/03/2014  | 28/02/2034 |                               |  |   |                |
| Azienda Vivaistica regionale Umbrator | 02493000547                | Concessione a titolo gratuito | Vivaio                         | PG    | Spello  |                        | X       |            |                                 | 50  | 44    |               | 5.285                                    |                              | 01/03/2014  | 28/02/2034 |                               |  |   |                |
| Azienda Vivaistica regionale Umbrator | 02493000547                | Concessione a titolo gratuito | Vivaio                         | PG    | Spello  |                        | X       |            |                                 | 50  | 45    |               | 8.904                                    |                              | 01/03/2014  | 28/02/2034 |                               |  |   |                |
| Azienda Vivaistica regionale Umbrator | 02493000547                | Concessione a titolo gratuito | Vivaio                         | PG    | Spello  |                        | X       |            |                                 | 50  | 45    |               | 14.666                                   |                              | 01/03/2014  | 28/02/2034 |                               |  |   |                |
| Azienda Vivaistica regionale Umbrator | 02493000547                | Concessione a titolo gratuito | Vivaio                         | PG    | Spello  |                        | X       |            |                                 | 50  | 518   |               | 26.130                                   |                              | 01/03/2014  | 28/02/2034 |                               |  |   |                |
| Azienda Vivaistica regionale Umbrator | 02493000547                | Concessione a titolo gratuito | Vivaio                         | PG    | Spello  |                        | X       |            |                                 | 50  | 518   |               | 34.825                                   |                              | 01/03/2014  | 28/02/2034 |                               |  |   |                |
| Azienda Vivaistica regionale Umbrator | 02493000547                | Concessione a titolo gratuito | Vivaio                         | PG    | Spello  |                        | X       |            |                                 | 50  | 521   |               | 17.700                                   |                              | 01/03/2014  | 28/02/2034 |                               |  |   |                |
| Azienda Vivaistica regionale Umbrator | 02493000547                | Concessione a titolo gratuito | Vivaio                         | PG    | Spello  |                        | X       |            |                                 | 50  | 61    |               | 365                                      |                              | 01/03/2014  | 28/02/2034 |                               |  |   |                |
| Azienda Vivaistica regionale Umbrator | 02493000547                | Concessione a titolo gratuito | Vivaio                         | PG    | Spello  |                        | X       |            |                                 | 50  | 61    |               | 30.100                                   |                              | 01/03/2014  | 28/02/2034 |                               |  |   |                |
| Azienda Vivaistica regionale Umbrator | 02493000547                | Concessione a titolo gratuito | Vivaio                         | PG    | Spello  |                        | X       |            |                                 | 50  | 62    |               | 46.670                                   |                              | 01/03/2014  | 28/02/2034 |                               |  |   |                |
| Azienda Vivaistica regionale Umbrator | 02493000547                | Concessione a titolo gratuito | Vivaio                         | PG    | Spello  |                        | X       |            |                                 | 50  | 63    |               | 34.200                                   |                              | 01/03/2014  | 28/02/2034 |                               |  |   |                |
| Azienda Vivaistica regionale Umbrator | 02493000547                | Concessione a titolo gratuito | Vivaio                         | PG    | Spello  |                        | X       |            |                                 | 50  | 75    |               | 38.390                                   |                              | 01/03/2014  | 28/02/2034 |                               |  |   |                |
| Azienda Vivaistica regionale Umbrator | 02493000547                | Concessione a titolo gratuito | Vivaio                         | PG    | Spello  |                        | X       |            |                                 | 60  | 10    |               | 6.000                                    |                              | 01/03/2014  | 28/02/2034 |                               |  |   |                |
| Azienda Vivaistica regionale Umbrator | 02493000547                | Concessione a titolo gratuito | Vivaio                         | PG    | Spello  |                        | X       |            |                                 | 60  | 11    |               | 13.860                                   |                              | 01/03/2014  | 28/02/2034 |                               |  |   |                |
| Azienda Vivaistica regionale Umbrator | 02493000547                | Concessione a titolo gratuito | Vivaio                         | PG    | Spello  |                        | X       |            |                                 | 60  | 75    |               | 2.740                                    |                              | 01/03/2014  | 28/02/2034 |                               |  |   |                |
| Azienda Vivaistica regionale Umbrator | 02493000547                | Concessione a titolo gratuito | Vivaio                         | PG    | Spello  |                        | X       |            |                                 | 60  | 10    |               | 5.290                                    |                              | 01/03/2014  | 28/02/2034 |                               |  |   |                |
| Azienda Vivaistica regionale Umbrator | 02493000547                | Concessione a titolo gratuito | Vivaio                         | PG    | Spello  |                        | X       |            |                                 | 60  | 11    |               | 3.500                                    |                              | 01/03/2014  | 28/02/2034 |                               |  |   |                |
| Azienda Vivaistica regionale Umbrator | 02493000547                | Concessione a titolo gratuito | Vivaio                         | PG    | Spello  |                        | X       |            |                                 | 60  | 12    |               | 106.809                                  |                              | 01/03/2014  | 28/02/2034 |                               |  |   |                |
| Azienda Vivaistica regionale Umbrator | 02493000547                | Concessione a titolo gratuito | Vivaio                         | PG    | Spello  |                        | X       |            |                                 | 60  | 13    |               | 27.720                                   |                              | 01/03/2014  | 28/02/2034 |                               |  |   |                |
| Azienda Vivaistica regionale Umbrator | 02493000547                | Concessione a titolo gratuito | Vivaio                         | PG    | Spello  |                        | X       |            |                                 | 60  | 21    |               | 1.590                                    |                              | 01/03/2014  | 28/02/2034 |                               |  |   |                |
| Azienda Vivaistica regionale Umbrator | 02493000547                | Concessione a titolo gratuito | Vivaio                         | PG    | Spello  |                        | X       |            |                                 | 60  | 22    |               | 13.290                                   |                              | 01/03/2014  | 28/02/2034 |                               |  |   |                |
| Azienda Vivaistica regionale Umbrator | 02493000547                | Concessione a titolo gratuito | Vivaio                         | PG    | Spello  |                        | X       |            |                                 | 60  | 52    |               | 12.200                                   |                              | 01/03/2014  | 28/02/2034 |                               |  |   |                |
| Azienda Vivaistica regionale Umbrator | 02493000547                | Concessione a titolo gratuito | Vivaio                         | PG    | Spello  |                        | X       |            |                                 | 60  | 53    |               | 1.940                                    |                              | 01/03/2014  | 28/02/2034 |                               |  |   |                |
| Azienda Vivaistica regionale Umbrator | 02493000547                | Concessione a titolo gratuito | Vivaio                         | PG    | Spello  |                        | X       |            |                                 | 60  | 53    |               | 4.040                                    |                              | 01/03/2014  | 28/02/2034 |                               |  |   |                |
| Azienda Vivaistica regionale Umbrator | 02493000547                | Concessione a titolo gratuito | Vivaio                         | PG    | Spello  |                        | X       |            |                                 | 60  | 57    |               | 420                                      |                              | 01/03/2014  | 28/02/2034 |                               |  |   |                |
| Azienda Vivaistica regionale Umbrator | 02493000547                | Concessione a titolo gratuito | Vivaio                         | PG    | Assisi  | Via Castellaccio       | X       | X          | Castellaccio - S. Antonio       | 169 | 558   |               |  |                              | 01/03/2014  | 28/02/2034 |                               |  |   |                |
| Azienda Vivaistica regionale Umbrator | 02493000547                | Concessione a titolo gratuito | Vivaio                         | PG    | Assisi  | Via Castellaccio       | X       | X          | Castellaccio - Draoli           | 169 | 559   |               |  |                              | 01/03/2014  | 28/02/2034 |                               |  |   |                |
| Azienda Vivaistica regionale Umbrator | 02493000547                | Concessione a titolo gratuito | Vivaio                         | PG    | Camara  | Via Santa Elisabetta   | X       | X          | Castellaccio - Pesci            | 11  | 976   |               |  |                              | 01/03/2014  | 28/02/2034 |                               |  |   |                |
| Azienda Vivaistica regionale Umbrator | 02493000547                | Concessione a titolo gratuito | Vivaio                         | PG    | Spello  | Via Castellaccio snc   | X       | X          | Castellaccio - Centro Aziendale | 18  | 431   |               |  |                              | 01/03/2014  | 28/02/2034 |                               |  |   |                |
| Azienda Vivaistica regionale Umbrator | 02493000547                | Concessione a titolo gratuito | Vivaio                         | PG    | Spello  | Via Castellaccio snc   | X       | X          | Castellaccio - Fiorentina       | 28  | 914   | 1-2-4-5-6     |  |                              | 01/03/2014  | 28/02/2034 |                               |  |   |                |
| Azienda Vivaistica regionale Umbrator | 02493000547                | Concessione a titolo gratuito | Vivaio                         | PG    | Spello  | Via Castellaccio n. 10 | X       | X          | Castellaccio - Rietella         | 17  | 562   | 1-2-3-4       |  |                              | 01/03/2014  | 28/02/2034 |                               |  |   |                |
| Azienda Vivaistica regionale Umbrator | 02493000547                | Concessione a titolo gratuito | Vivaio                         | PG    | Spello  | Via Feccioli           | X       | X          | Castellaccio - Feccioli 2       | 50  | 37    | 1-3-4-5       |  |                              | 01/03/2014  | 28/02/2034 |                               |  |   |                |
| Azienda Vivaistica regionale Umbrator | 02493000547                | Concessione a titolo gratuito | Vivaio                         | PG    | Spello  | Via Castellaccio       | X       | X          | Castellaccio - Serre            | 18  | 24    |               |  |                              | 01/03/2014  | 28/02/2034 |                               |  |   |                |
| Azienda Vivaistica regionale Umbrator | 02493000547                | Concessione a titolo gratuito | Vivaio                         | PG    | Spello  | Via Castellaccio       | X       | X          | Castellaccio - Telloia          | 18  | 429   |               |  |                              | 01/03/2014  | 28/02/2034 |                               |  |   |                |
| Azienda Vivaistica regionale Umbrator | 02493000547                | Concessione a titolo gratuito | Vivaio                         | PG    | Spello  | Via Castellaccio       | X       | X          | Castellaccio - Centrale termica | 18  | 445   |               |  |                              | 01/03/2014  | 28/02/2034 |                               |  |   |                |
| Corpo Forestale dello Stato           |                            | Concessione a titolo gratuito | Fabbricato destinato a servizi | PG    | Foligno | Via dei Trinci snc     | X       | X          | Area Protezione Civile          | 117 | 4025  | 1-2-3-4-5-6-7 |  |                              | 30/06/2009  | 29/06/2018 |                               |  |   |                |
| Corpo Forestale dello Stato           |                            | Concessione a titolo gratuito | Fabbricato destinato a servizi | PG    | Foligno | Via dei Trinci snc     | X       | X          | Area Protezione Civile          | 117 | 4026  | 1             |  |                              | 30/06/2009  | 29/06/2018 |                               |  |   |                |

ENTE GESTORE: REGIONE UMBRIA\_SERVIZIO PATRIMONIO

| Nominativo                           | Codice Fiscale/Partita IVA | Titolo uso                    | Oggetto Contratto               | Prov. | Comune            | Località/Indirizzo       | Terreno | Fabbricato | Denominazione Fabbricato/UI      | Fg. | Part.                           | Sub.   | Superficie in concession e (mq) terreno | Dati registrazione contratto  | Data inizio | Data fine  | Canone annuale da contratto € | Canone percepito nell'anno di competenza | Altro (indicare eventuali importi non riferiti al canone specificando la natura nel campo note contratto) | Note Contratto    |  |
|--------------------------------------|----------------------------|-------------------------------|---------------------------------|-------|-------------------|--------------------------|---------|------------|----------------------------------|-----|---------------------------------|--|---|---|-------------|------------|-------------------------------|--|---|-------------------|--|
| Università degli Studi di Perugia    |                            | Concessione a titolo gratuito | Fabbricato ad uso istituzionale | TR    | Terni             | Strada di Penitima n. 21 | X       | X          | Complesso ex Ancifap             | 142 | 285-320-321-324-325-326-328-330 | 11(285), 13(285), 15(285), 17(285), 2(285), 3(285), 6(285), 5(324), 1(325), 4(326)   |   |   | 10/07/2010  | 15/06/2030 |                               |  |   |                   |  |
| Adisu                                |                            | Concessione a titolo gratuito | Fabbricato ad uso istituzionale | TR    | Terni             | Strada di Penitima n. 21 | X       | X          | Complesso ex Ancifap             | 142 | 285-320-321-324-325-326-328-330 | 11(285), 13(285), 15(285), 17(285), 2(285), 3(285), 6(285), 5(324), 1(325), 4(326)   |   |   | 10/07/2010  | 15/06/2030 |                               |  |   |                   |  |
| Società Consortile 3A-PTA S.c.a.r.l. |                            | Concessione a titolo gratuito | Fabbricato ad uso istituzionale | PG    | Todi              | Fraz. Pantalla           | X       | X          | Parco tecnologico agroalimentare | 5   | 441                             |  |   | 6121 del 3/03/2017 - a Perugia il 10/03/2017 al n. 5653/Serie IT  | 08/06/2017  | 07/06/2025 |                               |  |   |                   |  |
| Società Consortile 3A-PTA S.c.a.r.l. |                            | Concessione a titolo gratuito | Fabbricato ad uso istituzionale | PG    | Todi              | Fraz. Pantalla           | X       | X          | Parco tecnologico agroalimentare | 2   | 814                             |  | 6.774                                   |   | 08/06/2017  | 07/06/2025 |                               |  |   |                   |  |
| Società Consortile 3A-PTA S.c.a.r.l. |                            | Concessione a titolo gratuito | Fabbricato ad uso istituzionale | PG    | Todi              | Fraz. Pantalla           | X       | X          | Parco tecnologico agroalimentare | 2   | 816                             |  | 60                                      |   | 08/06/2017  | 07/06/2025 |                               |  |   |                   |  |
| Società Consortile 3A-PTA S.c.a.r.l. |                            | Concessione a titolo gratuito | Fabbricato ad uso istituzionale | PG    | Todi              | Fraz. Pantalla           | X       | X          | Parco tecnologico agroalimentare | 3   | 213                             |  | 3.990                                   |   | 08/06/2017  | 07/06/2025 |                               |  |   |                   |  |
| Società Consortile 3A-PTA S.c.a.r.l. |                            | Concessione a titolo gratuito | Fabbricato ad uso istituzionale | PG    | Todi              | Fraz. Pantalla           | X       | X          | Parco tecnologico agroalimentare | 3   | 465                             |  | 12.499                                  |   | 08/06/2017  | 07/06/2025 |                               |  |   |                   |  |
| Società Consortile 3A-PTA S.c.a.r.l. |                            | Concessione a titolo gratuito | Fabbricato ad uso istituzionale | PG    | Todi              | Fraz. Pantalla           | X       | X          | Parco tecnologico agroalimentare | 3   | 84                              |  | 11.910                                  |   | 08/06/2017  | 07/06/2025 |                               |  |   |                   |  |
| Società Consortile 3A-PTA S.c.a.r.l. |                            | Concessione a titolo gratuito | Fabbricato ad uso istituzionale | PG    | Todi              | Fraz. Pantalla           | X       | X          | Parco tecnologico agroalimentare | 3   | 85                              |  | 4.810                                   |   | 08/06/2017  | 07/06/2025 |                               |  |   |                   |  |
| Società Consortile 3A-PTA S.c.a.r.l. |                            | Concessione a titolo gratuito | Fabbricato ad uso istituzionale | PG    | Todi              | Fraz. Pantalla           | X       | X          | Parco tecnologico agroalimentare | 5   | 2                               |  | 1.650                                   |   | 08/06/2017  | 07/06/2025 |                               |  |   |                   |  |
| Società Consortile 3A-PTA S.c.a.r.l. |                            | Concessione a titolo gratuito | Fabbricato ad uso istituzionale | PG    | Todi              | Fraz. Pantalla           | X       | X          | Parco tecnologico agroalimentare | 5   | 442                             |  | 1.010                                   |   | 08/06/2017  | 07/06/2025 |                               |  |   |                   |  |
| Società Consortile 3A-PTA S.c.a.r.l. |                            | Concessione a titolo gratuito | Fabbricato ad uso istituzionale | PG    | Todi              | Fraz. Pantalla           | X       | X          | Parco tecnologico agroalimentare | 5   | 445                             |  | 4.320                                   |   | 08/06/2017  | 07/06/2025 |                               |  |   |                   |  |
| Società Consortile 3A-PTA S.c.a.r.l. |                            | Concessione a titolo gratuito | Fabbricato ad uso istituzionale | PG    | Todi              | Fraz. Pantalla           | X       | X          | Parco tecnologico agroalimentare | 5   | 712                             |  | 4.553                                   |   | 08/06/2017  | 07/06/2025 |                               |  |   |                   |  |
| Società Consortile 3A-PTA S.c.a.r.l. |                            | Concessione a titolo gratuito | Fabbricato ad uso istituzionale | PG    | Todi              | Fraz. Pantalla           | X       | X          | Parco tecnologico agroalimentare | 5   | 714                             |  | 3.976                                   |   | 08/06/2017  | 07/06/2025 |                               |  |   |                   |  |
| Angsa - Soc. Coop. La Semente        |                            | Concessione a titolo gratuito | Fabbricato destinato a servizi  | PG    | Spello            | Via Feccioli             | X       | X          | Loc. Feccioli 1                  | 50  | 12                              | 1-2-3-4-5-6 e 7  |   | 22/12/2017  | 21/12/2026  |            |                               |  |   |                   |  |
| Angsa - Soc. Coop. La Semente        |                            | Concessione a titolo gratuito | Fabbricato destinato a servizi  | PG    | Spello            | Via Feccioli             | X       | X          | Loc. Feccioli 1                  | 50  | 46                              |  | 28.080                                  | 22/12/2017  | 21/12/2026  |            |                               |  |   |                   |  |
| Comune di Todi                       |                            | Concessione a titolo gratuito | Terreno                         | PG    | Todi              |                          | X       | X          |                                  | 5   | 713                             |  | 2.217                                   | 5826 del 18/09/2007 a Perugia al n.2821/A il 28/09/2007   | 18/09/2007  | 17/09/2016 |                               |  |   | CONTRATTO SCADUTO |  |
| Comune di Panicale                   |                            | Concessione a titolo gratuito | Terreno                         | PG    | Panicale          | S.R. 220                 | X       | X          |                                  |     |                                 |  |   | 5873 del 10/11/2008 a Perugia al 772/serie II 17/11/2008  | 18/09/2007  | 18/09/2016 |                               |  |   | CONTRATTO SCADUTO |  |
| Istim                                |                            | Concessione a titolo gratuito | Fabbricato ad uso istituzionale | TR    | Terni             | Strada di Penitima       | X       | X          | Complesso ex Ancifap             | 142 | 285-322-323-324-326-327-329-332 | 20(285), 21(285), 22(285), 24(285), 25(285), 26(285), 27(285), 28(285), 2(322), 2(323), 7(324), 8(326), 2(327), 1(329), 2(331), 2(332) |   |   | 04/06/2012  | 03/06/2021 |                               |  |   |                   |  |
| Comune di Paciano                    |                            | Concessione a titolo gratuito | Fabbricato ad uso istituzionale | PG    | Paciano           | Via M. Sensini, n. 63    | X       | X          | Palazzo Baldeschi                | 7   | 28                              | 3  |   | 5645 del 21.01.2004 e atto di modifica n. 5704 del 23.06.2005 Perugia n. 442 S/1 del 03.08.2011 - Con DGR n. 549 del 16/5/2012 si è approvato l'Atto integrativo di concessione del diritto di superficie di Via Prampolini - Terni -Rep. n. 6001 del 22/05/2012 - reg. a Pg. n. 214 S/1 il 24/5/12 | 23/06/2005  | 22/06/2025 |                               |  |   |                   |  |
| Comune di Città di Castello          |                            | Concessione a titolo gratuito | Fabbricato destinato a servizi  | PG    | Città Di Castello | Fraz. Montesca           | X       | X          | Villa Montesca - Villa           | 153 | 66                              | 3  |   | Raccolta atti della regione n. 2533 del 14/10/2008 - A Perugia il 16.10.2008 al n. 12488 Mod. 3   | 14/10/2008  | 13/10/2014 |                               |  |   | CONTRATTO SCADUTO |  |

ENTE GESTORE: REGIONE UMBRIA\_SERVIZIO PATRIMONIO

| Nominativo  | Codice Fiscale/Partita IVA | Titolo uso                    | Oggetto Contratto                  | Prov. | Comune            | Località/Indirizzo          | Terreno | Fabbricato | Denominazione Fabbricato/UI            | Fg. | Part.   | Sub.             | Superficie in concessione e (mq) terreno | Dati registrazione contratto  | Data inizio | Data fine  | Canone annuale da contratto € | Canone percepito nell'anno di competenza | Altro (indicare eventuali importi non riferibili al canone specificando la natura nel campo note contratto) | Note Contratto |
|---|----------------------------|-------------------------------|------------------------------------|-------|-------------------|-----------------------------|---------|------------|--|-----|---------|------------------|--|---|-------------|------------|-------------------------------|--|---|----------------|
| Comune di Città di Castello                                       |                            | Concessione a titolo gratuito | Fabbricato destinato a servizi     | PG    | Città Di Castello | Fraz. Montescia             | X       | X          | Villa Montescia - Ex casa custode      | 153 | 67      |                  |  | Raccolta atti della regione n. 2533 del 14/10/2008 - A Perugia il 16.10.2008 al n. 12488 Mod. 3   | 14/10/2008  | 13/10/2014 |                               |  | CONTRATTO SCADUTO   |                |
| Comune di Città di Castello                                       |                            | Concessione a titolo gratuito | Fabbricato destinato a servizi     | PG    | Città Di Castello | Fraz. Montescia             |         | X          | Villa Montescia - Ex limonaia          | 153 | 53      |                  |  | Raccolta atti della regione n. 2533 del 14/10/2008 - A Perugia il 16.10.2008 al n. 12488 Mod. 3   | 14/10/2008  | 13/10/2014 |                               |  | CONTRATTO SCADUTO   |                |
| Comune di Città di Castello                                       |                            | Concessione a titolo gratuito | Fabbricato destinato a servizi     | PG    | Città Di Castello | Fraz. Montescia             |         | X          | Villa Montescia - Ex scuola Montessori | 153 | 190     |                  |  | Raccolta atti della regione n. 2533 del 14/10/2008 - A Perugia il 16.10.2008 al n. 12488 Mod. 3   | 14/10/2008  | 13/10/2014 |                               |  | CONTRATTO SCADUTO   |                |
| Comune di Città di Castello                                       |                            | Concessione a titolo gratuito | Fabbricato destinato a servizi     | PG    | Città Di Castello | Fraz. Montescia             |         | X          | Villa Montescia - Ex scuola Montessori | 153 | 38      | 7                |  | Raccolta atti della regione n. 2533 del 14/10/2008 - A Perugia il 16.10.2008 al n. 12488 Mod. 3   | 14/10/2008  | 13/10/2014 |                               |  | CONTRATTO SCADUTO   |                |
| Comune di Città di Castello                                       |                            | Concessione a titolo gratuito | Fabbricato destinato a servizi     | PG    | Città Di Castello | Fraz. Montescia             |         | X          | Villa Montescia - Ex Stalla            | 153 | 28      |                  |  | Raccolta atti della regione n. 2533 del 14/10/2008 - A Perugia il 16.10.2008 al n. 12488 Mod. 3   | 14/10/2008  | 13/10/2014 |                               |  | CONTRATTO SCADUTO   |                |
| Comune di Città di Castello                                       |                            | Concessione a titolo gratuito | Fabbricato destinato a servizi     | PG    | Città Di Castello | Via Sant' Antonio           |         | X          | Tela Umbra - Uffici                    | 153 | 675-677 | 17(675), 21(677) |  | Raccolta atti della regione n. 2533 del 14/10/2008 - A Perugia il 16.10.2008 al n. 12488 Mod. 3   | 14/10/2008  | 13/10/2014 |                               |  | CONTRATTO SCADUTO   |                |
| Comune di Città di Castello                                       |                            | Concessione a titolo gratuito | Terreno                            | PG    | Città Di Castello | Fraz. Montescia             | X       |            |  | 153 | 785     |                  |  | Raccolta atti della regione n. 2533 del 14/10/2008 - A Perugia il 16.10.2008 al n. 12488 Mod. 3   | 14/10/2008  | 13/10/2014 |                               |  | CONTRATTO SCADUTO   |                |
| Comune di Deruta  |                            | Concessione a titolo gratuito | Fabbricato destinato a servizi     | PG    | Deruta            | Via Linneo - n. 5A, 5C e 7A |         | X          | Castello di Casalina                   | 37  | 111     |                  |  | Raccolta n. 5896 dell'11/11/2011 Perugia in data 22/11/2011 al n. 657/1   | 11/11/2011  | 10/11/2020 |                               |  |   |                |
| Comune di Panicale  |                            | Concessione a titolo gratuito | Fabbricato destinato a servizi     | PG    | Panicale          | Piazza del Mercato          |         | X          | Ex frantoio                            | 40  | 402     |                  |  | DPGR n. 209 del 10/10/2001 che approva accordo di p. che a sua volta integra e conferma accordo di programma del 25.05.1995. Sotoscrittura 29/01-1-Raccolta atti Regione n. 937 del 5.10.2001 |             |            |                               |  | concessione d'uso prevista dall'accordo mai sottoscritta  |                |
| Associazione U.R.C.A.-Unione Regionale Cacciatori dell' Appennino |                            | Concessione a titolo gratuito | Fabbricato ad uso non residenziale | PG    | Città Di Castello | Loc. Pozzuolo               |         | X          | Pozzuolo                               | 27  | 11      |                  |  |   | 26/01/2010  | 25/01/2019 |                               |  |   |                |
| Associazione U.R.C.A.-Unione Regionale Cacciatori dell' Appennino |                            | Concessione a titolo gratuito | Fabbricato ad uso non residenziale | PG    | Città Di Castello | Loc. Rogni, 32              |         | X          | Rogni                                  | 27  | 501     |                  |  |   | 26/01/2010  | 25/01/2019 |                               |  |   |                |
| Associazione U.R.C.A.-Unione Regionale Cacciatori dell' Appennino |                            | Concessione a titolo gratuito | Terreno                            | PG    | Città Di Castello |                             | X       |            |  | 22  | 13      |                  | 286.570                                  |   | 26/01/2010  | 25/01/2019 |                               |  |   |                |
| Associazione U.R.C.A.-Unione Regionale Cacciatori dell' Appennino |                            | Concessione a titolo gratuito | Terreno                            | PG    | Città Di Castello |                             | X       |            |  | 22  | 14      |                  | 498.920                                  |   | 26/01/2010  | 25/01/2019 |                               |  |   |                |
| Associazione U.R.C.A.-Unione Regionale Cacciatori dell' Appennino |                            | Concessione a titolo gratuito | Terreno                            | PG    | Città Di Castello |                             | X       |            |  | 22  | 18      |                  | 5.790                                    |   | 26/01/2010  | 25/01/2019 |                               |  |   |                |
| Associazione U.R.C.A.-Unione Regionale Cacciatori dell' Appennino |                            | Concessione a titolo gratuito | Terreno                            | PG    | Città Di Castello |                             | X       |            |  | 22  | 19      |                  | 5.360                                    |   | 26/01/2010  | 25/01/2019 |                               |  |   |                |
| Associazione U.R.C.A.-Unione Regionale Cacciatori dell' Appennino |                            | Concessione a titolo gratuito | Terreno                            | PG    | Città Di Castello |                             | X       |            |  | 22  | 20      |                  | 64.480                                   |   | 26/01/2010  | 25/01/2019 |                               |  |   |                |
| Associazione U.R.C.A.-Unione Regionale Cacciatori dell' Appennino |                            | Concessione a titolo gratuito | Terreno                            | PG    | Città Di Castello |                             | X       |            |  | 22  | 21      |                  | 630                                      |   | 26/01/2010  | 25/01/2019 |                               |  |   |                |
| Associazione U.R.C.A.-Unione Regionale Cacciatori dell' Appennino |                            | Concessione a titolo gratuito | Terreno                            | PG    | Città Di Castello |                             | X       |            |  | 22  | 22      |                  | 1.420                                    |   | 26/01/2010  | 25/01/2019 |                               |  |   |                |
| Associazione U.R.C.A.-Unione Regionale Cacciatori dell' Appennino |                            | Concessione a titolo gratuito | Terreno                            | PG    | Città Di Castello |                             | X       |            |  | 22  | 23      |                  | 91                                       |   | 26/01/2010  | 25/01/2019 |                               |  |   |                |
| Associazione U.R.C.A.-Unione Regionale Cacciatori dell' Appennino |                            | Concessione a titolo gratuito | Terreno                            | PG    | Città Di Castello |                             | X       |            |  | 27  | 1       |                  | 5.650                                    |   | 26/01/2010  | 25/01/2019 |                               |  |   |                |
| Associazione U.R.C.A.-Unione Regionale Cacciatori dell' Appennino |                            | Concessione a titolo gratuito | Terreno                            | PG    | Città Di Castello |                             | X       |            |  | 27  | 10      |                  | 11.640                                   |   | 26/01/2010  | 25/01/2019 |                               |  |   |                |
| Associazione U.R.C.A.-Unione Regionale Cacciatori dell' Appennino |                            | Concessione a titolo gratuito | Terreno                            | PG    | Città Di Castello |                             | X       |            |  | 27  | 12      |                  | 1.120                                    |   | 26/01/2010  | 25/01/2019 |                               |  |   |                |
| Associazione U.R.C.A.-Unione Regionale Cacciatori dell' Appennino |                            | Concessione a titolo gratuito | Terreno                            | PG    | Città Di Castello |                             | X       |            |  | 27  | 13      |                  | 1.360                                    |   | 26/01/2010  | 25/01/2019 |                               |  |   |                |
| Associazione U.R.C.A.-Unione Regionale Cacciatori dell' Appennino |                            | Concessione a titolo gratuito | Terreno                            | PG    | Città Di Castello |                             | X       |            |  | 27  | 14      |                  | 2.540                                    |   | 26/01/2010  | 25/01/2019 |                               |  |   |                |
| Associazione U.R.C.A.-Unione Regionale Cacciatori dell' Appennino |                            | Concessione a titolo gratuito | Terreno                            | PG    | Città Di Castello |                             | X       |            |  | 27  | 17      |                  | 850                                      |   | 26/01/2010  | 25/01/2019 |                               |  |   |                |
| Associazione U.R.C.A.-Unione Regionale Cacciatori dell' Appennino |                            | Concessione a titolo gratuito | Terreno                            | PG    | Città Di Castello |                             | X       |            |  | 27  | 18      |                  | 7.610                                    |   | 26/01/2010  | 25/01/2019 |                               |  |   |                |
| Associazione U.R.C.A.-Unione Regionale Cacciatori dell' Appennino |                            | Concessione a titolo gratuito | Terreno                            | PG    | Città Di Castello |                             | X       |            |  | 27  | 19      |                  | 3.860                                    |   | 26/01/2010  | 25/01/2019 |                               |  |   |                |
| Associazione U.R.C.A.-Unione Regionale Cacciatori dell' Appennino |                            | Concessione a titolo gratuito | Terreno                            | PG    | Città Di Castello |                             | X       |            |  | 27  | 2       |                  | 5.220                                    |   | 26/01/2010  | 25/01/2019 |                               |  |   |                |
| Associazione U.R.C.A.-Unione Regionale Cacciatori dell' Appennino |                            | Concessione a titolo gratuito | Terreno                            | PG    | Città Di Castello |                             | X       |            |  | 27  | 20      |                  | 1.490                                    |   | 26/01/2010  | 25/01/2019 |                               |  |   |                |
| Associazione U.R.C.A.-Unione Regionale Cacciatori dell' Appennino |                            | Concessione a titolo gratuito | Terreno                            | PG    | Città Di Castello |                             | X       |            |  | 27  | 22      |                  | 1.600                                    |   | 26/01/2010  | 25/01/2019 |                               |  |   |                |

ENTE GESTORE: REGIONE UMBRIA\_SERVIZIO PATRIMONIO

| Nominativo  | Codice Fiscale/Partita IVA | Titolo uso                    | Oggetto Contratto | Prov. | Comune            | Località/Indirizzo     | Terreno | Fabbricato | Denominazione Fabbricato/UI        | Fg. | Part.   | Sub.   | Superficie in concessione e (mq) terreno | Dati registrazione contratto | Data inizio | Data fine  | Canone annuale da contratto € | Canone percepito nell'anno di competenza | Altro (indicare eventuali importi non riferibili al canone specificando la natura nel campo note contratto) | Note Contratto |
|---|----------------------------|-------------------------------|-------------------|-------|-------------------|------------------------|---------|------------|------------------------------------|-----|---------|--------|--|------------------------------|-------------|------------|-------------------------------|--|---|----------------|
| Associazione U.R.C.A.-Unione Regionale Cacciatori dell' Appennino |                            | Concessione a titolo gratuito | Terreno           | PG    | Città Di Castello |                        | X       |            |                                    | 27  | 23      |        | 27.600                                   |                              | 26/01/2010  | 25/01/2019 |                               |  |   |                |
| Associazione U.R.C.A.-Unione Regionale Cacciatori dell' Appennino |                            | Concessione a titolo gratuito | Terreno           | PG    | Città Di Castello |                        | X       |            |                                    | 27  | 24      |        | 4.740                                    |                              | 26/01/2010  | 25/01/2019 |                               |  |   |                |
| Associazione U.R.C.A.-Unione Regionale Cacciatori dell' Appennino |                            | Concessione a titolo gratuito | Terreno           | PG    | Città Di Castello |                        | X       |            |                                    | 27  | 27      |        | 6.820                                    |                              | 26/01/2010  | 25/01/2019 |                               |  |   |                |
| Associazione U.R.C.A.-Unione Regionale Cacciatori dell' Appennino |                            | Concessione a titolo gratuito | Terreno           | PG    | Città Di Castello |                        | X       |            |                                    | 27  | 3       |        | 8.090                                    |                              | 26/01/2010  | 25/01/2019 |                               |  |   |                |
| Associazione U.R.C.A.-Unione Regionale Cacciatori dell' Appennino |                            | Concessione a titolo gratuito | Terreno           | PG    | Città Di Castello |                        | X       |            |                                    | 27  | 32      |        | 7.470                                    |                              | 26/01/2010  | 25/01/2019 |                               |  |   |                |
| Associazione U.R.C.A.-Unione Regionale Cacciatori dell' Appennino |                            | Concessione a titolo gratuito | Terreno           | PG    | Città Di Castello |                        | X       |            |                                    | 27  | 33      |        | 250                                      |                              | 26/01/2010  | 25/01/2019 |                               |  |   |                |
| Associazione U.R.C.A.-Unione Regionale Cacciatori dell' Appennino |                            | Concessione a titolo gratuito | Terreno           | PG    | Città Di Castello |                        | X       |            |                                    | 27  | 34      |        | 1.270                                    |                              | 26/01/2010  | 25/01/2019 |                               |  |   |                |
| Associazione U.R.C.A.-Unione Regionale Cacciatori dell' Appennino |                            | Concessione a titolo gratuito | Terreno           | PG    | Città Di Castello |                        | X       |            |                                    | 27  | 35      |        | 1.880                                    |                              | 26/01/2010  | 25/01/2019 |                               |  |   |                |
| Associazione U.R.C.A.-Unione Regionale Cacciatori dell' Appennino |                            | Concessione a titolo gratuito | Terreno           | PG    | Città Di Castello |                        | X       |            |                                    | 27  | 36      |        | 590                                      |                              | 26/01/2010  | 25/01/2019 |                               |  |   |                |
| Associazione U.R.C.A.-Unione Regionale Cacciatori dell' Appennino |                            | Concessione a titolo gratuito | Terreno           | PG    | Città Di Castello |                        | X       |            |                                    | 27  | 37      |        | 2.290                                    |                              | 26/01/2010  | 25/01/2019 |                               |  |   |                |
| Associazione U.R.C.A.-Unione Regionale Cacciatori dell' Appennino |                            | Concessione a titolo gratuito | Terreno           | PG    | Città Di Castello |                        | X       |            |                                    | 27  | 38      |        | 3.600                                    |                              | 26/01/2010  | 25/01/2019 |                               |  |   |                |
| Associazione U.R.C.A.-Unione Regionale Cacciatori dell' Appennino |                            | Concessione a titolo gratuito | Terreno           | PG    | Città Di Castello |                        | X       |            |                                    | 27  | 4       |        | 60.070                                   |                              | 26/01/2010  | 25/01/2019 |                               |  |   |                |
| Associazione U.R.C.A.-Unione Regionale Cacciatori dell' Appennino |                            | Concessione a titolo gratuito | Terreno           | PG    | Città Di Castello |                        | X       |            |                                    | 27  | 44      |        | 5.400                                    |                              | 26/01/2010  | 25/01/2019 |                               |  |   |                |
| Associazione U.R.C.A.-Unione Regionale Cacciatori dell' Appennino |                            | Concessione a titolo gratuito | Terreno           | PG    | Città Di Castello |                        | X       |            |                                    | 27  | 46      |        | 2.420                                    |                              | 26/01/2010  | 25/01/2019 |                               |  |   |                |
| Associazione U.R.C.A.-Unione Regionale Cacciatori dell' Appennino |                            | Concessione a titolo gratuito | Terreno           | PG    | Città Di Castello |                        | X       |            |                                    | 27  | 47      |        | 1.660                                    |                              | 26/01/2010  | 25/01/2019 |                               |  |   |                |
| Associazione U.R.C.A.-Unione Regionale Cacciatori dell' Appennino |                            | Concessione a titolo gratuito | Terreno           | PG    | Città Di Castello |                        | X       |            |                                    | 27  | 48      |        | 21.240                                   |                              | 26/01/2010  | 25/01/2019 |                               |  |   |                |
| Associazione U.R.C.A.-Unione Regionale Cacciatori dell' Appennino |                            | Concessione a titolo gratuito | Terreno           | PG    | Città Di Castello |                        | X       |            |                                    | 27  | 5       |        | 6.000                                    |                              | 26/01/2010  | 25/01/2019 |                               |  |   |                |
| Associazione U.R.C.A.-Unione Regionale Cacciatori dell' Appennino |                            | Concessione a titolo gratuito | Terreno           | PG    | Città Di Castello |                        | X       |            |                                    | 27  | 54      |        | 6.620                                    |                              | 26/01/2010  | 25/01/2019 |                               |  |   |                |
| Associazione U.R.C.A.-Unione Regionale Cacciatori dell' Appennino |                            | Concessione a titolo gratuito | Terreno           | PG    | Città Di Castello |                        | X       |            |                                    | 27  | 6       |        | 4.170                                    |                              | 26/01/2010  | 25/01/2019 |                               |  |   |                |
| Associazione U.R.C.A.-Unione Regionale Cacciatori dell' Appennino |                            | Concessione a titolo gratuito | Terreno           | PG    | Città Di Castello |                        | X       |            |                                    | 27  | 7       |        | 2.250                                    |                              | 26/01/2010  | 25/01/2019 |                               |  |   |                |
| Associazione U.R.C.A.-Unione Regionale Cacciatori dell' Appennino |                            | Concessione a titolo gratuito | Terreno           | PG    | Città Di Castello |                        | X       |            |                                    | 27  | 8       |        | 311.980                                  |                              | 26/01/2010  | 25/01/2019 |                               |  |   |                |
| Associazione U.R.C.A.-Unione Regionale Cacciatori dell' Appennino |                            | Concessione a titolo gratuito | Terreno           | PG    | Città Di Castello |                        | X       |            |                                    | 27  | 9       |        | 7.270                                    |                              | 26/01/2010  | 25/01/2019 |                               |  |   |                |
| Associazione U.R.C.A.-Unione Regionale Cacciatori dell' Appennino |                            | Concessione a titolo gratuito | Terreno           | PG    | Città Di Castello |                        | X       |            |                                    | 28  | 15      |        | 6.350                                    |                              | 26/01/2010  | 25/01/2019 |                               |  |   |                |
| Associazione U.R.C.A.-Unione Regionale Cacciatori dell' Appennino |                            | Concessione a titolo gratuito | Terreno           | PG    | Città Di Castello |                        | X       |            |                                    | 28  | 16      |        | 187.250                                  |                              | 26/01/2010  | 25/01/2019 |                               |  |   |                |
| Associazione U.R.C.A.-Unione Regionale Cacciatori dell' Appennino |                            | Concessione a titolo gratuito | Terreno           | PG    | Città Di Castello |                        | X       |            |                                    | 28  | 17      |        | 920                                      |                              | 26/01/2010  | 25/01/2019 |                               |  |   |                |
| Associazione U.R.C.A.-Unione Regionale Cacciatori dell' Appennino |                            | Concessione a titolo gratuito | Terreno           | PG    | Città Di Castello |                        | X       |            |                                    | 28  | 18      |        | 8.300                                    |                              | 26/01/2010  | 25/01/2019 |                               |  |   |                |
| Associazione U.R.C.A.-Unione Regionale Cacciatori dell' Appennino |                            | Concessione a titolo gratuito | Terreno           | PG    | Città Di Castello |                        | X       |            |                                    | 28  | 19      |        | 7.800                                    |                              | 26/01/2010  | 25/01/2019 |                               |  |   |                |
| Associazione U.R.C.A.-Unione Regionale Cacciatori dell' Appennino |                            | Concessione a titolo gratuito | Terreno           | PG    | Città Di Castello |                        | X       |            |                                    | 28  | 20      |        | 223.860                                  |                              | 26/01/2010  | 25/01/2019 |                               |  |   |                |
| Associazione U.R.C.A.-Unione Regionale Cacciatori dell' Appennino |                            | Concessione a titolo gratuito | Terreno           | PG    | Città Di Castello |                        | X       |            |                                    | 28  | 21      |        | 460                                      |                              | 26/01/2010  | 25/01/2019 |                               |  |   |                |
| Associazione U.R.C.A.-Unione Regionale Cacciatori dell' Appennino |                            | Concessione a titolo gratuito | Terreno           | PG    | Città Di Castello |                        | X       |            |                                    | 28  | 22      |        | 830                                      |                              | 26/01/2010  | 25/01/2019 |                               |  |   |                |
| Associazione U.R.C.A.-Unione Regionale Cacciatori dell' Appennino |                            | Concessione a titolo gratuito | Terreno           | PG    | Città Di Castello |                        | X       |            |                                    | 28  | 25      |        | 6.280                                    |                              | 26/01/2010  | 25/01/2019 |                               |  |   |                |
| Associazione U.R.C.A.-Unione Regionale Cacciatori dell' Appennino |                            | Concessione a titolo gratuito | Terreno           | PG    | Città Di Castello |                        | X       |            |                                    | 28  | 26      |        | 3.110                                    |                              | 26/01/2010  | 25/01/2019 |                               |  |   |                |
| Associazione U.R.C.A.-Unione Regionale Cacciatori dell' Appennino |                            | Concessione a titolo gratuito | Terreno           | PG    | Città Di Castello |                        | X       |            |                                    | 28  | 27      |        | 142.270                                  |                              | 26/01/2010  | 25/01/2019 |                               |  |   |                |
| Associazione U.R.C.A.-Unione Regionale Cacciatori dell' Appennino |                            | Concessione a titolo gratuito | Terreno           | PG    | Città Di Castello |                        | X       |            |                                    | 28  | 28      |        | 42.590                                   |                              | 26/01/2010  | 25/01/2019 |                               |  |   |                |
| Associazione U.R.C.A.-Unione Regionale Cacciatori dell' Appennino |                            | Concessione a titolo gratuito | Terreno           | PG    | Città Di Castello |                        | X       |            |                                    | 28  | 29      |        | 90                                       |                              | 26/01/2010  | 25/01/2019 |                               |  |   |                |
| Associazione U.R.C.A.-Unione Regionale Cacciatori dell' Appennino |                            | Concessione a titolo gratuito | Terreno           | PG    | Città Di Castello |                        | X       |            |                                    | 28  | 30      |        | 230                                      |                              | 26/01/2010  | 25/01/2019 |                               |  |   |                |
| Associazione U.R.C.A.-Unione Regionale Cacciatori dell' Appennino |                            | Concessione a titolo gratuito | Terreno           | PG    | Città Di Castello |                        | X       |            |                                    | 28  | 31      |        | 90.320                                   |                              | 26/01/2010  | 25/01/2019 |                               |  |   |                |
| Associazione U.R.C.A.-Unione Regionale Cacciatori dell' Appennino |                            | Concessione a titolo gratuito | Terreno           | PG    | Città Di Castello |                        | X       |            |                                    | 28  | 8       |        | 1.250                                    |                              | 26/01/2010  | 25/01/2019 |                               |  |   |                |
| Adisu   |                            | Concessione a titolo gratuito | Terreno           | PG    | Perugia           | Via del Favarone n. 26 | X       |            | Ex Lazzaretto - Villa del Favarone | 236 | 129-242 | 3(129) |  |                              | 26/07/2011  | 25/07/2046 |                               |  |   |                |
| Adisu   |                            | Concessione a titolo gratuito | Terreno           | PG    | Perugia           | Via Elce di Sotto      | X       |            | Elce di sotto - Padiglione C       | 234 | 185     |        |  |                              | 26/07/2011  | 25/07/2046 |                               |  |   |                |
| Adisu   |                            | Concessione a titolo gratuito | Terreno           | PG    | Perugia           | Via Benedetta n. 14    | X       |            | Via Benedetta - Sede               | 234 | 124     |        |  |                              | 26/07/2011  | 25/07/2046 |                               |  |   |                |
| Adisu   |                            | Concessione a titolo gratuito | Terreno           | PG    | Perugia           | Via Benedetta n. 14    | X       |            | Via Benedetta - Sede               | 234 | 123     |        |  |                              | 26/07/2011  | 25/07/2046 |                               |  |   |                |
| Adisu   |                            | Concessione a titolo gratuito | Terreno           | PG    | Perugia           | Via Elce di Sotto      | X       |            | Elce di sotto - Padiglione D       | 234 | 648     |        |  |                              | 26/07/2011  | 25/07/2046 |                               |  |   |                |
| Adisu   |                            | Concessione a titolo gratuito | Terreno           | PG    | Perugia           |                        | X       |            |                                    | 236 | 200     |        |  |                              | 26/07/2011  | 25/07/2046 |                               |  |   |                |
| Adisu   |                            | Concessione a titolo gratuito | Terreno           | PG    | Perugia           |                        | X       |            |                                    | 236 | 536     |        |  |                              | 26/07/2011  | 25/07/2046 |                               |  |   |                |
| Adisu   |                            | Concessione a titolo gratuito | Terreno           | PG    | Perugia           |                        | X       |            |                                    | 236 | 537     |        |  |                              | 26/07/2011  | 25/07/2046 |                               |  |   |                |

ENTE GESTORE: REGIONE UMBRIA\_SERVIZIO PATRIMONIO

| Nominativo  | Codice Fiscale/Partita IVA | Titolo uso                    | Oggetto Contratto                  | Prov. | Comune                | Località/Indirizzo         | Terreno | Fabbricato | Denominazione Fabbricato/UI  | Fg. | Part.                                   | Sub.   | Superficie in concessione e (mq) terreno | Dati registrazione contratto   | Data inizio | Data fine  | Canone annuale da contratto € | Canone percepito nell'anno di competenza | Altro (indicare eventuali importi non riferiti al canone specificando la natura nel campo note contratto) | Note Contratto    |                   |
|---|----------------------------|-------------------------------|------------------------------------|-------|-----------------------|----------------------------|---------|------------|--|-----|---|--|--|--|-------------|------------|-------------------------------|--|---|-------------------|-------------------|
| Umbria TPL e Mobilità S.p.A.  |                            | Concessione a titolo gratuito |                                    |       |                       |                            |         |            | Patrimonio immobiliare ex FCU  |     |   |  |  |  | 20/10/2011  | 19/11/2020 |                               |  |   |                   |                   |
| Comunità Montana Monti Martani, Serano e Subasio  |                            | Concessione a titolo gratuito | Fabbricato ad uso istituzionale    | PG    | Foligno               | Via dei Trinci snc         |         | X          |  |     |   |  |  |  |             |            |                               |  |   |                   |                   |
| Provincia di Terni  |                            | Concessione a titolo gratuito | Fabbricato ad uso istituzionale    | TR    | Terni                 | Strada di Penitima         |         | X          | Complesso ex Ancifap   | 142 | 285,322, 323,324, 326,327, 329,331, 332 | 20(285), 21(285), 22(285), 24(285), 25(285), 26(285), 27(285), 28(285), 2(322), 2(323), 7(324), 8(326), 2(327), 1(329), 2(331), 2(332) |  | Rep. n. 6023 del 30/05/2013 Registrat. Telematica n. 11770/ Serie1T del 07.06.2013   | 21/10/2011  | 20/10/2031 |                               |  |   |                   |                   |
| Comune di Magione   |                            | Concessione a titolo gratuito | Fabbricato destinato a servizi     | PG    | Magione               | Via del Teatro n. 5        |         | X          | Teatro Mengoni   | 29  | 11-207                                  | 1(11)  |  | Rep. n. 6034 del 10/09/2013 Telematica n. 18/339 IT il 18/09/2013  | 17/09/2013  | 16/09/2022 |                               |  |   |                   |                   |
| Istituto di Geofisica e Vulcanologia  |                            | Concessione a titolo gratuito | Terreno                            | PG    | Pietralunga           |                            | X       |            |  | 112 | 46                                      |  | 30                                       | Rep. n. 5993 del 23/07/2012. Perugia in data 26.01.2012 al n. 21/1   | 23/01/2012  | 22/01/2027 |                               |  |   |                   |                   |
| Fondazione PerugiaAssisi 2019   |                            | Concessione a titolo gratuito |                                    | PG    | Perugia               | Via Giuseppe Mazzini n. 21 |         | X          | Appartamento in Palazzo Danzetta   | 402 | 318,319, 321                            | 7(318), 52(321)  |  | Rep. n. 6013 del 26/10/2012 - Atto modificativo Rep. 6066 del 16/07/2014. Perugia in data 08.11.2012 al n. 433S/1 - Atto Mod. Reg. a PG il 22/07/2014 al n. 14458/IT | 26/10/2012  | 31/12/2015 |                               |  |   | CONTRATTO SCADUTO |                   |
| Provincia di Terni  |                            | Concessione a titolo gratuito | Terreno                            | TR    | San Gemini            |                            | X       |            |  | 5   | 357                                     |  | 60                                       | Rep. n. 6023 del 30/05/2013. Registrat. Telematica n. 11770/ Serie1T del 07.06.2013  | 30/05/2013  | 29/05/2112 |                               |  |   |                   |                   |
| Azienda Ospedaliera di Perugia "Santa Maria della Misericordia"   |                            | Concessione a titolo gratuito | Fabbricato destinato a servizi     | PG    | Foligno               | Via Romana Vecchia snc     |         | X          | Area Protezione Civile   | 117 | 4145                                    |  |  |  | 17/07/2013  | 16/07/2019 |                               |  |   |                   |                   |
| Pro Loco Vile   |                            | Concessione a titolo gratuito | Fabbricato destinato a servizi     | PG    | Assisi                | Frazione Rivoltoro         |         | X          | Tre Fontane  | 131 | 30                                      |  |  |  | 21/02/2014  | 20/02/2019 |                               |  |   |                   |                   |
| Pro Loco Vile   |                            | Concessione a titolo gratuito | Terreno                            | PG    | Assisi                | Frazione Rivoltoro         | X       |            |  | 130 | 11                                      |  | 4.940                                    |  | 21/02/2014  | 20/02/2019 |                               |  |   |                   |                   |
| Pro Loco Vile   |                            | Concessione a titolo gratuito | Terreno                            | PG    | Assisi                | Frazione Rivoltoro         | X       |            |  | 131 | 25                                      |  | 330                                      |  | 21/02/2014  | 20/02/2019 |                               |  |   |                   |                   |
| Enel Distribuzione S.p.A.   |                            | Concessione a titolo gratuito | Terreno                            | PG    | Città Di Castello     |                            | X       |            |  | 286 | 62                                      |  | 300                                      |  | 14/02/2014  | 13/02/2044 |                               |  |   |                   |                   |
| Comune di Ornielo   |                            | Concessione a titolo gratuito | Fabbricato destinato a servizi     | TR    | Ornielo               | Via dei Tessitori          |         | X          | Ex Esau - Centrale di Imbottigliamento Vini  | 87  | 591                                     | 1(591)   |  |  |             |            |                               |  |   |                   | CONTRATTO SCADUTO |
| Enel Distribuzione S.p.A.   |                            | Concessione a titolo gratuito | Terreno                            | PG    | Lisciano Niccone      |                            | X       |            |  | 3   | 517                                     |  | 330                                      | Rep. n. 6062 del 27/05/2014 Telematico data 29.05.2014 al n. 10722 /Serie IT   | 27/05/2014  | 26/05/2044 |                               |  |   |                   |                   |
| Comune di Campello sul Clitunno   |                            | Concessione a titolo gratuito | Fabbricato destinato a servizi     | PG    | Campello Sul Clitunno | Loc Campello sul Clitunno  |         | X          | Ex Anas - Baagni Pubblici s. s. 3 km 138+400   | 21  | 306                                     |  |  |  | 10/11/2014  | 09/11/2044 |                               |  |   |                   |                   |
| Comune di Campello sul Clitunno   |                            | Concessione a titolo gratuito | Terreno                            | PG    | Campello Sul Clitunno |                            | X       |            |  | 21  | 401                                     |  |  |  | 10/11/2014  | 09/11/2044 |                               |  |   |                   |                   |
| Comune di Città della Pieve   |                            | Concessione a titolo gratuito | Fabbricato destinato a servizi     | PG    | Città della Pieve     | P.zza XIX giugno, 11       |         | X          | Casa cantoniera S.R. n. 71 km 77+925 "Musignano" Comune di Città della Pieve - Per Distaccoamento Volontari VIGILI DEL FUOCO |     |   |  |  |  |             |            |                               |  |   |                   |                   |
| Comune di Piegara   |                            | Concessione a titolo gratuito | Terreno                            | PG    | Piegara               |                            | X       |            |  | 12  | 127                                     |  | 3.700                                    | Rep. n. 5900 del 03/06/2009 al n. 408/1 il 19/06/2009  | 03/06/2009  | 02/06/2018 |                               |  |   |                   |                   |
| Caritas Diocesana Spoleto-Norcia  |                            | Concessione a titolo gratuito | Terreno                            | PG    | Trevi                 |                            | X       |            |  | 27  | 1804                                    |  |  | Rep. 6066 del 17/06/2016 Registrat. Telematica n. 12214/ Serie1T del 24.06.2015  | 17/06/2016  | 16/06/2024 |                               |  |   |                   |                   |
| Caritas Diocesana Spoleto-Norcia  |                            | Concessione a titolo gratuito | Fabbricato ad uso non residenziale | PG    | Trevi                 |                            |         | X          |  | 27  | 1805                                    |  |  | Rep. 6066 del 17/06/2016 Registrat. Telematica n. 12214/ Serie1T del 24.06.2015  | 17/06/2016  | 16/06/2024 |                               |  |   |                   |                   |
| Agenzia delle Dogane e dei Monopoli - Direzione interregionale delle Dogane per la Toscana la Sardegna e l'Umbria |                            | Concessione a titolo gratuito | Fabbricato destinato a servizi     | TR    | Terni                 |                            |         | X          | Piattaforma logistica di Terni-Narni   | 79  | 193                                     |  |  | Rep. 6125 del 5.7.2017 Registrat. Telematica n. 15561/serie 1T del 10.7.2017   | 05/07/2017  | 04/07/2026 |                               |  |   |                   |                   |
| Agenzia delle Dogane e dei Monopoli - Direzione interregionale delle Dogane per la Toscana la Sardegna e l'Umbria |                            | Concessione a titolo gratuito | Fabbricato destinato a servizi     | TR    | Narni                 |                            |         | X          | Piattaforma logistica di Terni-Narni   | 28  | 303                                     |  |  | Rep. 6125 del 5.7.2017 Registrat. Telematica n. 15561/serie 1T del 10.7.2017   | 05/07/2017  | 04/07/2026 |                               |  |   |                   |                   |



**SEDE LEGALE E AMMINISTRATIVA**

06128 PERUGIA - Via Fleho Tuzi, 7  
Tel. 075.5145711 - Fax 075.5008029  
Pec: [agenzia@regionaleforestaleumbria.org](mailto:agenzia@regionaleforestaleumbria.org)



Gestione demanio e patrimonio agro-forestale regionale


**SEDI OPERATIVE DISTACCATE**  
COMP. 1 Perugia - Magione COMP. 2 Città di Castello - Gubbio  
COMP. 3 Valtopina - Spoleto COMP. 4 Norcia - Terni  
COMP. 5 San Venanzo - Orvieto - Guardo

**CONCESSIONI DEMANIO REGIONALE  
CONTO GENERALE Anno 2017**



Gennaio 2018

Il Dirigente del Servizio



P. IVA 033044640547

[www.agenziaforestaleregionale.umbria.it](http://www.agenziaforestaleregionale.umbria.it)

C.F. 94143220542







AGENZIA FORESTALE REGIONALE

| NUM. GESTORE               | Comune       | Titolo uso                 | Oggetto Contratto                 | Prov. | Comune          | Localizzazione    | Terrino | Fabbricato | Dimensioni Fabbricati | Pg. | Part.   | Sub | Superficie in concessione (mq) | Data inizio concessione | Data fine concessione | Chiedere annualità da entrare a | Costo partecip. nell'atto di concessione | Area di riserva | Nota |
|----------------------------|--------------|----------------------------|-----------------------------------|-------|-----------------|-------------------|---------|------------|-----------------------|-----|---------|-----|--------------------------------|-------------------------|-----------------------|---------------------------------|--|-----------------|------|
| MATEO MARINO               | MONTEBELLUNA | CONCESSIONE A TIPO ONNICOM | Terrino                           | PG    | Giubbo          | SALVE             | X       |            |                       | 36  | 3244    |     | 2630                           | 01/02/2016              | 31/12/2018            | € 220,40                        | € 230,32                                 |                 |      |
| GOMI ANGIOLA               | MONTEBELLUNA | CONCESSIONE A TIPO ONNICOM | Terrino                           | PG    | Città di Casale | VIA DELL'ARCO 2   | X       |            |                       | 144 | 1480    |     | 1600                           | 01/02/2016              | 31/12/2018            | € 46,50                         | € 46,50                                  |                 |      |
| CHICHI ENZO                | MONTEBELLUNA | CONCESSIONE A TIPO ONNICOM | Terrino                           | PG    | Città di Casale | CASANO-COLLE      | X       |            |                       | 144 | 1480    |     | 1600                           | 01/02/2016              | 31/12/2018            | € 46,50                         | € 46,50                                  |                 |      |
| PIRELLA GIOVANNI E SILVANA | MONTEBELLUNA | CONCESSIONE A TIPO ONNICOM | Terrino                           | PG    | Città di Casale | PRINOVIA PELLE    | X       |            |                       | 63  | 6300    |     | 7000                           | 01/02/2016              | 31/12/2018            | € 147,20                        | € 147,20                                 |                 |      |
| ANGELINI LORIPPECCO        | MONTEBELLUNA | CONCESSIONE A TIPO ONNICOM | Terrino                           | PG    | Città di Casale | VIA FERRETTI      | X       |            |                       | 103 | 10300   |     | 12300                          | 01/02/2016              | 31/12/2018            | € 281,70                        | € 281,70                                 |                 |      |
| TAVERNELLI GABRILO         | MONTEBELLUNA | CONCESSIONE A TIPO ONNICOM | Terrino                           | PG    | Città di Casale | MONTERSCA         | X       |            |                       | 153 | 2000    |     | 26                             | 01/02/2016              | 31/12/2018            | € 280,70                        | € 280,70                                 |                 |      |
| GALBUINO MANSIOLLO         | MONTEBELLUNA | CONCESSIONE A TIPO ONNICOM | Terrino                           | PG    | Città di Casale | UPPIANO           | X       |            |                       | 173 | 5242540 |     | 7150                           | 01/02/2016              | 31/12/2018            | € 37,60                         | € 37,60                                  |                 |      |
| URBILIA BILINO             | MONTEBELLUNA | CONCESSIONE A TIPO ONNICOM | Terrino                           | PG    | Città di Casale | 30/17A LINGRA     | X       |            |                       | 144 | 1480    |     | 300                            | 01/02/2016              | 31/12/2018            | € 43,40                         | € 43,40                                  |                 |      |
| CARONNICI BALDITTA         | MONTEBELLUNA | CONCESSIONE A TIPO ONNICOM | Terrino                           | PG    | Città di Casale | VIA MALINO        | X       |            |                       | 144 | 6000    |     | 3170                           | 01/02/2016              | 31/12/2018            | € 46,30                         | € 46,30                                  |                 |      |
| BORGOSI ANTONIO            | MONTEBELLUNA | CONCESSIONE A TIPO ONNICOM | Terrino                           | PG    | Città di Casale | CALDONINO-MACALDO | X       |            |                       | 124 | 1000    |     | 7000                           | 01/02/2016              | 31/12/2018            | € 171,70                        | € 171,70                                 |                 |      |
| CIROLLI LINA               | MONTEBELLUNA | CONCESSIONE A TIPO ONNICOM | Terrino                           | PG    | Città di Casale | COGNON-SALVALDO   | X       |            |                       | 124 | 1000    |     | 11400                          | 01/02/2016              | 31/12/2018            | € 181,30                        | € 181,30                                 |                 |      |
| CAMARINO GIUSEPPE          | MONTEBELLUNA | CONCESSIONE A TIPO ONNICOM | Terrino                           | PG    | Città di Casale | ROGNANO-LAGO      | X       |            |                       | 124 | 1000    |     | 10000                          | 01/02/2016              | 31/12/2018            | € 144,00                        | € 144,00                                 |                 |      |
| TAVERNELLI GABRILO         | MONTEBELLUNA | CONCESSIONE A TIPO ONNICOM | Terrino                           | PG    | Città di Casale | SALVELLE          | X       |            |                       | 42  | 4200    |     | 2470                           | 01/02/2016              | 31/12/2018            | € 119,70                        | € 119,70                                 |                 |      |
| ROMOLINI FRANCESCO         | MONTEBELLUNA | CONCESSIONE A TIPO ONNICOM | Terrino                           | PG    | Città di Casale | QUARTELLO         | X       |            |                       | 42  | 4200    |     | 14700                          | 01/02/2016              | 31/12/2018            | € 550,20                        | € 550,20                                 |                 |      |
| ZAVALLI FERNANDO           | MONTEBELLUNA | CONCESSIONE A TIPO ONNICOM | Terrino                           | PG    | Pinellunga      | ANTIPATA          | X       |            |                       | 44  | 4400    |     | 20170                          | 01/02/2016              | 31/12/2018            | € 297,40                        | € 297,40                                 |                 |      |
| GALETTI FRANCO             | MONTEBELLUNA | CONCESSIONE A TIPO ONNICOM | Terrino e Fabbricati              | PG    | Pinellunga      | RIO               | X       |            |                       | 38  | 2487    |     | 16270                          | 01/02/2016              | 31/12/2018            | € 1104,50                       | € 1104,50                                |                 |      |
| TESTI LUCA                 | MONTEBELLUNA | CONCESSIONE A TIPO ONNICOM | Terrino                           | PG    | Città di Casale | VIA ELIA VOLPI    | X       |            |                       | 51  | 78      |     | 800                            | 01/02/2016              | 31/12/2018            | € 100,00                        | € 100,00                                 |                 |      |
| VIANI MARCO E SIMONE       | MONTEBELLUNA | CONCESSIONE A TIPO ONNICOM | Terrino per parcheggio            | PG    | Città di Casale | BARCOLLA TRAVA    | X       |            |                       | 173 | 66      |     | 19270                          | 01/02/2016              | 31/12/2018            | € 135,00                        | € 135,00                                 |                 |      |
| PALLAZZI AMELIA            | MONTEBELLUNA | CONCESSIONE A TIPO ONNICOM | Terrino e Fabbricati              | PG    | Città di Casale | MONTEDAGGIORE     | X       |            |                       | 114 | 99100   |     | 4470                           | 01/02/2016              | 31/12/2018            | € 830                           | € 830                                    |                 |      |
| FRANZI ANTONIO             | MONTEBELLUNA | CONCESSIONE A TIPO ONNICOM | Terrino                           | PG    | Pinellunga      | MONTEDAGGIORE     | X       |            |                       | 30  | 1       |     | 1500                           | 01/02/2016              | 31/12/2018            | € 244,45                        | € 244,45                                 |                 |      |
| SPINOLINI ALBERTO          | MONTEBELLUNA | CONCESSIONE A TIPO ONNICOM | Terrino e Fabbricati              | PG    | Pinellunga      | VALLESPERIA       | X       |            |                       | 71  | 2700    |     | 31400                          | 01/02/2016              | 31/12/2018            | € 1540,20                       | € 1540,20                                |                 |      |
| PAZZAGLIA NERIO            | MONTEBELLUNA | CONCESSIONE A TIPO ONNICOM | Derivazione acqua ad uso agricolo | PG    | Città di Casale | BOCCA SERIOLA     | X       |            |                       | 51  | 32      |     | 6630                           | 01/02/2016              | 31/12/2018            | € 46,30                         | € 46,30                                  |                 |      |
| FRANZI ANTONIO             | MONTEBELLUNA | CONCESSIONE A TIPO ONNICOM | Derivazione acqua ad uso agricolo | PG    | Pinellunga      | ROBBERO           | X       |            |                       | 42  | 100     |     | 1730                           | 01/02/2016              | 31/12/2018            | € 79,80                         | € 79,80                                  |                 |      |
| MARCONI ZORAN              | MONTEBELLUNA | CONCESSIONE A TIPO ONNICOM | Derivazione acqua ad uso agricolo | PG    | Città di Casale | SAN PIETRO        | X       |            |                       | 167 | 4       |     | 8530                           | 01/02/2016              | 31/12/2018            | € 41,35                         | € 41,35                                  |                 |      |
| GIANNI ROSSANO             | MONTEBELLUNA | CONCESSIONE A TIPO ONNICOM | Derivazione acqua ad uso agricolo | PG    | Città di Casale | FOSSO SPODIANO    | X       |            |                       | 167 | 4       |     | 8530                           | 01/02/2016              | 31/12/2018            | € 41,35                         | € 41,35                                  |                 |      |
| ZAVALLI FERNANDO           | MONTEBELLUNA | CONCESSIONE A TIPO ONNICOM | Derivazione acqua ad uso agricolo | PG    | Città di Casale | GRASSI ANTONIO    | X       |            |                       | 167 | 4       |     | 8530                           | 01/02/2016              | 31/12/2018            | € 41,35                         | € 41,35                                  |                 |      |
| CONCESSIONE A TIPO ONNICOM | MONTEBELLUNA | CONCESSIONE A TIPO ONNICOM | Derivazione acqua ad uso agricolo | PG    | Città di Casale | CAMPINIZZI        | X       |            |                       | 167 | 4       |     | 8530                           | 01/02/2016              | 31/12/2018            | € 41,35                         | € 41,35                                  |                 |      |
| CONCESSIONE A TIPO ONNICOM | MONTEBELLUNA | CONCESSIONE A TIPO ONNICOM | Derivazione acqua ad uso agricolo | PG    | Città di Casale | CAMPINIZZI        | X       |            |                       | 167 | 4       |     | 8530                           | 01/02/2016              | 31/12/2018            | € 41,35                         | € 41,35                                  |                 |      |
| CONCESSIONE A TIPO ONNICOM | MONTEBELLUNA | CONCESSIONE A TIPO ONNICOM | Derivazione acqua ad uso agricolo | PG    | Città di Casale | CAMPINIZZI        | X       |            |                       | 167 | 4       |     | 8530                           | 01/02/2016              | 31/12/2018            | € 41,35                         | € 41,35                                  |                 |      |
| CONCESSIONE A TIPO ONNICOM | MONTEBELLUNA | CONCESSIONE A TIPO ONNICOM | Derivazione acqua ad uso agricolo | PG    | Città di Casale | CAMPINIZZI        | X       |            |                       | 167 | 4       |     | 8530                           | 01/02/2016              | 31/12/2018            | € 41,35                         | € 41,35                                  |                 |      |
| CONCESSIONE A TIPO ONNICOM | MONTEBELLUNA | CONCESSIONE A TIPO ONNICOM | Derivazione acqua ad uso agricolo | PG    | Città di Casale | CAMPINIZZI        | X       |            |                       | 167 | 4       |     | 8530                           | 01/02/2016              | 31/12/2018            | € 41,35                         | € 41,35                                  |                 |      |
| CONCESSIONE A TIPO ONNICOM | MONTEBELLUNA | CONCESSIONE A TIPO ONNICOM | Derivazione acqua ad uso agricolo | PG    | Città di Casale | CAMPINIZZI        | X       |            |                       | 167 | 4       |     | 8530                           | 01/02/2016              | 31/12/2018            | € 41,35                         | € 41,35                                  |                 |      |
| CONCESSIONE A TIPO ONNICOM | MONTEBELLUNA | CONCESSIONE A TIPO ONNICOM | Derivazione acqua ad uso agricolo | PG    | Città di Casale | CAMPINIZZI        | X       |            |                       | 167 | 4       |     | 8530                           | 01/02/2016              | 31/12/2018            | € 41,35                         | € 41,35                                  |                 |      |
| CONCESSIONE A TIPO ONNICOM | MONTEBELLUNA | CONCESSIONE A TIPO ONNICOM | Derivazione acqua ad uso agricolo | PG    | Città di Casale | CAMPINIZZI        | X       |            |                       | 167 | 4       |     | 8530                           | 01/02/2016              | 31/12/2018            | € 41,35                         | € 41,35                                  |                 |      |
| CONCESSIONE A TIPO ONNICOM | MONTEBELLUNA | CONCESSIONE A TIPO ONNICOM | Derivazione acqua ad uso agricolo | PG    | Città di Casale | CAMPINIZZI        | X       |            |                       | 167 | 4       |     | 8530                           | 01/02/2016              | 31/12/2018            | € 41,35                         | € 41,35                                  |                 |      |
| CONCESSIONE A TIPO ONNICOM | MONTEBELLUNA | CONCESSIONE A TIPO ONNICOM | Derivazione acqua ad uso agricolo | PG    | Città di Casale | CAMPINIZZI        | X       |            |                       | 167 | 4       |     | 8530                           | 01/02/2016              | 31/12/2018            | € 41,35                         | € 41,35                                  |                 |      |
| CONCESSIONE A TIPO ONNICOM | MONTEBELLUNA | CONCESSIONE A TIPO ONNICOM | Derivazione acqua ad uso agricolo | PG    | Città di Casale | CAMPINIZZI        | X       |            |                       | 167 | 4       |     | 8530                           | 01/02/2016              | 31/12/2018            | € 41,35                         | € 41,35                                  |                 |      |
| CONCESSIONE A TIPO ONNICOM | MONTEBELLUNA | CONCESSIONE A TIPO ONNICOM | Derivazione acqua ad uso agricolo | PG    | Città di Casale | CAMPINIZZI        | X       |            |                       | 167 | 4       |     | 8530                           | 01/02/2016              | 31/12/2018            | € 41,35                         | € 41,35                                  |                 |      |
| CONCESSIONE A TIPO ONNICOM | MONTEBELLUNA | CONCESSIONE A TIPO ONNICOM | Derivazione acqua ad uso agricolo | PG    | Città di Casale | CAMPINIZZI        | X       |            |                       | 167 | 4       |     | 8530                           | 01/02/2016              | 31/12/2018            | € 41,35                         | € 41,35                                  |                 |      |
| CONCESSIONE A TIPO ONNICOM | MONTEBELLUNA | CONCESSIONE A TIPO ONNICOM | Derivazione acqua ad uso agricolo | PG    | Città di Casale | CAMPINIZZI        | X       |            |                       | 167 | 4       |     | 8530                           | 01/02/2016              | 31/12/2018            | € 41,35                         | € 41,35                                  |                 |      |
| CONCESSIONE A TIPO ONNICOM | MONTEBELLUNA | CONCESSIONE A TIPO ONNICOM | Derivazione acqua ad uso agricolo | PG    | Città di Casale | CAMPINIZZI        | X       |            |                       | 167 | 4       |     | 8530                           | 01/02/2016              | 31/12/2018            | € 41,35                         | € 41,35                                  |                 |      |
| CONCESSIONE A TIPO ONNICOM | MONTEBELLUNA | CONCESSIONE A TIPO ONNICOM | Derivazione acqua ad uso agricolo | PG    | Città di Casale | CAMPINIZZI        | X       |            |                       | 167 | 4       |     | 8530                           | 01/02/2016              | 31/12/2018            | € 41,35                         | € 41,35                                  |                 |      |
| CONCESSIONE A TIPO ONNICOM | MONTEBELLUNA | CONCESSIONE A TIPO ONNICOM | Derivazione acqua ad uso agricolo | PG    | Città di Casale | CAMPINIZZI        | X       |            |                       | 167 | 4       |     | 8530                           | 01/02/2016              | 31/12/2018            | € 41,35                         | € 41,35                                  |                 |      |
| CONCESSIONE A TIPO ONNICOM | MONTEBELLUNA | CONCESSIONE A TIPO ONNICOM | Derivazione acqua ad uso agricolo | PG    | Città di Casale | CAMPINIZZI        | X       |            |                       | 167 | 4       |     | 8530                           | 01/02/2016              | 31/12/2018            | € 41,35                         | € 41,35                                  |                 |      |
| CONCESSIONE A TIPO ONNICOM | MONTEBELLUNA | CONCESSIONE A TIPO ONNICOM | Derivazione acqua ad uso agricolo | PG    | Città di Casale | CAMPINIZZI        | X       |            |                       | 167 | 4       |     | 8530                           | 01/02/2016              | 31/12/2018            | € 41,35                         | € 41,35                                  |                 |      |
| CONCESSIONE A TIPO ONNICOM | MONTEBELLUNA | CONCESSIONE A TIPO ONNICOM | Derivazione acqua ad uso agricolo | PG    | Città di Casale | CAMPINIZZI        | X       |            |                       | 167 | 4       |     | 8530                           | 01/02/2016              | 31/12/2018            | € 41,35                         | € 41,35                                  |                 |      |
| CONCESSIONE A TIPO ONNICOM | MONTEBELLUNA | CONCESSIONE A TIPO ONNICOM | Derivazione acqua ad uso agricolo | PG    | Città di Casale | CAMPINIZZI        | X       |            |                       | 167 | 4       |     | 8530                           | 01/02/2016              | 31/12/2018            | € 41,35                         | € 41,35                                  |                 |      |
| CONCESSIONE A TIPO ONNICOM | MONTEBELLUNA | CONCESSIONE A TIPO ONNICOM | Derivazione acqua ad uso agricolo | PG    | Città di Casale | CAMPINIZZI        | X       |            |                       | 167 | 4       |     | 8530                           | 01/02/2016              | 31/12/2018            | € 41,35                         | € 41,35                                  |                 |      |
| CONCESSIONE A TIPO ONNICOM | MONTEBELLUNA | CONCESSIONE A TIPO ONNICOM | Derivazione acqua ad uso agricolo | PG    | Città di Casale | CAMPINIZZI        | X       |            |                       | 167 | 4       |     | 8530                           | 01/02/2016              | 31/12/2018            | € 41,35                         | € 41,35                                  |                 |      |
| CONCESSIONE A TIPO ONNICOM | MONTEBELLUNA | CONCESSIONE A TIPO ONNICOM | Derivazione acqua ad uso agricolo | PG    | Città di Casale | CAMPINIZZI        | X       |            |                       | 167 | 4       |     | 8530                           | 01/02/2016              | 31/12/2018            | € 41,35                         | € 41,35                                  |                 |      |
| CONCESSIONE A TIPO ONNICOM | MONTEBELLUNA | CONCESSIONE A TIPO ONNICOM | Derivazione acqua ad uso agricolo | PG    | Città di Casale | CAMPINIZZI        | X       |            |                       | 167 | 4       |     | 8530                           | 01/02/2016              | 31/12/2018            | € 41,35                         | € 41,35                                  |                 |      |
| CONCESSIONE A TIPO ONNICOM | MONTEBELLUNA | CONCESSIONE A TIPO ONNICOM | Derivazione acqua ad uso agricolo | PG    | Città di Casale | CAMPINIZZI        | X       |            |                       | 167 | 4       |     | 8530                           | 01/02/2016              | 31/12/2018            | € 41,35                         | € 41,35                                  |                 |      |
| CONCESSIONE A TIPO ONNICOM | MONTEBELLUNA | CONCESSIONE A TIPO ONNICOM | Derivazione acqua ad uso agricolo | PG    | Città di Casale | CAMPINIZZI        | X       |            |                       | 167 | 4       |     | 8530                           | 01/02/2016              | 31/12/2018            | € 41,35                         | € 41,35                                  |                 |      |
| CONCESSIONE A TIPO ONNICOM | MONTEBELLUNA | CONCESSIONE A TIPO ONNICOM | Derivazione acqua ad uso agricolo | PG    | Città di Casale | CAMPINIZZI        | X       |            |                       | 167 | 4       |     | 8530                           | 01/02/2016              | 31/12/2018            | € 41,35                         | € 41,35                                  |                 |      |
| CONCESSIONE A TIPO ONNICOM | MONTEBELLUNA | CONCESSIONE A TIPO ONNICOM | Derivazione acqua ad uso agricolo | PG    | Città di Casale | CAMPINIZZI        | X       |            |                       | 167 | 4       |     | 8530                           | 01/02/2016              | 31/12/2018            | € 41,35                         | € 41,35                                  |                 |      |
| CONCESSIONE A TIPO ONNICOM | MONTEBELLUNA | CONCESSIONE A TIPO ONNICOM | Derivazione acqua ad uso agricolo | PG    | Città di Casale | CAMPINIZZI        | X       |            |                       | 167 | 4       |     | 8530                           | 01/02/2016              | 31/12/2018            | € 41,35                         | € 41,35                                  |                 |      |
| CONCESSIONE A TIPO ONNICOM | MONTEBELLUNA | CONCESSIONE A TIPO ONNICOM | Derivazione acqua ad uso agricolo | PG    | Città di Casale | CAMPINIZZI        | X       |            |                       | 167 | 4       |     | 8530                           | 01/02/2016              | 31/12/2018            | € 41,35                         | € 41,35                                  |                 |      |
| CONCESSIONE A TIPO ONNICOM | MONTEBELLUNA | CONCESSIONE A TIPO ONNICOM | Derivazione acqua ad uso agricolo | PG    | Città di Casale | CAMPINIZZI        | X       |            |                       | 167 | 4       |     | 8530                           | 01/02/2016              | 31/12/2018            | € 41,35                         | € 41,35                                  |                 |      |
| CONCESSIONE A TIPO ONNICOM | MONTEBELLUNA | CONCESSIONE A TIPO ONNICOM | Derivazione acqua ad uso agricolo | PG    | Città di Casale | CAMPINIZZI        | X       |            |                       | 167 | 4       |     |                                |                         |                       |                                 |  |                 |      |



Spett. le

SVILUPPUMBRIA  
Società regionale per lo sviluppo  
economico dell'Umbria  
PEC [patrimonio.sviluppumbria@legalmail.it](mailto:patrimonio.sviluppumbria@legalmail.it)

e p.c.  
Servizio regionale Demanio, patrimonio  
prevenzione, protezione e sicurezza  
Sede

**Oggetto: Conto generale del Patrimonio 2017.**

Si fa seguito alla Vs. nota di pari oggetto prot. n. 182 del 09/01/2018, acquisita agli atti d'Ufficio in pari data al n. 4210 di protocollo.

Al riguardo, si comunica l'ammontare delle somme introitate nel **2017** per la tipologia di entrata di seguito indicata:

- Diritti su concessioni acque minerali e su acque ad uso termale –  
**Euro 1.634.461,29**

Cordiali saluti.

Il Dirigente del Servizio  
Dott. Ing. Angelo Viterbo



**Regione Umbria**

Giunta Regionale

Documento elettronico  
sottoscritto mediante firma  
digitale e conservato nel  
sistema di protocollo informatico  
della Regione Umbria

GIUNTA REGIONALE

Direzione Regionale Governo  
del territorio e Paesaggio.  
Protezione civile.  
Infrastrutture e mobilità

Servizio Risorse idriche e  
rischio idraulico

Dirigente:  
**Dott. Ing. Angelo Viterbo**

Sezione Demanio Idrico

Responsabile:  
Dott. Fabio Paoletti

REGIONE UMBRIA  
Piazza Partigiani, 1  
06121 PERUGIA

tel. 075 504 2662  
fax 075 504 2732  
fpaoletti@regione.umbria.it



Sviluppumbria Spa

PROTOCOLLO GENERALE

**Ricevuta documento**

Si attesta che presso il protocollo generale è stato presentato il seguente documento:

Ufficio protocollo: UP

N° Protocollo: 2297

Data/ora : 05/03/2018 - 17:31

Oggetto : Regione Umbria - prot. nr. 0045336 del 05/03/2018 Comunicazione da Maurizio Angelici

L'impiegato



**Regione Umbria**

Giunta Regionale

**Sviluppumbria**  
**Società Regionale per lo sviluppo economico dell'Umbria**

Via Don Bosco, 11  
06124 Perugia (PG)

sviluppumbria@legalmail.it

Prot.

Documento elettronico sottoscritto mediante  
firma digitale e conservato nel sistema di  
protocollo informatico della Regione Umbria.

**GIUNTA REGIONALE**

Direzione Regionale:  
Governo del territorio e paesaggio.  
Protezione Civile.  
Infrastrutture e Mobilità

IL DIRETTORE  
dott. arch. Diego Zurli

Servizio Infrastrutture per la mobilità  
e politiche del trasporto pubblico

IL DIRIGENTE  
dott. arch. Maurizio Angelici

**Oggetto:** Rif. Vs. nota prot. n. 192/09-01-2018 – Conto generale del patrimonio anno 2017 – Comunicazione importo canoni viabilità regionale incassati anno 2017.

Facendo seguito alla Vostra richiesta, comunichiamo che l'importo incassato nel corso dell'anno 2017, a valere sui canoni viabilità strade regionali, è pari ad **euro 640.000,00**.

Restiamo a disposizione per eventuali ulteriori chiarimenti.

Cordiali saluti.

**Maurizio Angelici**

(Documento firmato digitalmente ai sensi  
del D. Lgs. 7 marzo 2005, n.82, art. 21 comma 2)

REGIONE UMBRIA  
Piazza Partigiani, 1  
06121 PERUGIA

II PIANO STANZA N. 209

TEL. 075 504 2660  
FAX 075 504 2732 - 2758

e-mail ordinarie:  
mangelici@regione.umbria.it;

PEC:  
direzioneamambiente.regione@postacert.umbria.it;

www.trasporti.regione.umbria.it

www.regione.umbria.it



**Regione Umbria**

Giunta Regionale

Spett.le **Sviluppumbria S.p.A.**

Via Don Bosco, 11

06124 Perugia

PEC: [patrimonio.sviluppumbria@legalmail.it](mailto:patrimonio.sviluppumbria@legalmail.it)

Documento elettronico sottoscritto  
mediante firma digitale e conservato  
nel sistema di protocollo informatico  
della Regione Umbria

**GIUNTA REGIONALE**

**Oggetto: Beni immobili di proprietà regionale (Infrastrutture ferroviarie – Strade – Fibra ottica – Acque minerali e Termali – Demanio idrico – Beni lacuali – Miniere) - Attuazione principi D. Lgs n. 118/2011 – Conto del Patrimonio. Trasmissione documentazione.**

zione Regionale Risorse Finanziarie e Strumentali. Affari Generali e rapporti con i livelli di Governo

In merito all'oggetto si inoltra la documentazione trasmessa in data 11/01/2018 ed acquisita al prot. reg.le n. 6517, dal dirigente del Servizio Energia, qualità dell'ambiente, rifiuti, attività estrattive, bonifica Dott. Augusto Buldrini, aggiornata a seguito degli incontri avvenuti ed in attuazione dei principi del D.Lgs. n. 118/2011.

Servizio Demanio, Patrimonio, Prevenzione, Protezione e Sicurezza

**Arch. Umberto Piccioni**

Cordiali Saluti.

**IL DIRIGENTE DEL SERVIZIO**

Arch. Umberto Piccioni

REGIONE UMBRIA  
VIA M. Angeloni, 61  
06124 PERUGIA

TEL. 075 504 6462  
FAX 075 504 4415  
upiccioni@regione.umbria.it

**Allegati:**

- Nota di trasmissione.



**Regione Umbria**

Giunta Regionale

Al Dirigente del Servizio  
Demanio, Patrimonio, Prevenzione, Protezione e  
Sicurezza  
Arch. Umberto Piccioni

Documento elettronico sottoscritto  
mediante firma digitale e conservato  
nel sistema di protocollo informatico  
della Regione Umbria

GIUNTA REGIONALE

Direzione regionale agricoltura,  
ambiente, energia, cultura, beni  
culturali e spettacolo

**Oggetto:** Beni immobili di proprietà regionale – Attuazione principi D. Lgs.  
n. 118/2011 – Conto del patrimonio.

Le attività estrattive sono classificate, ai sensi del RD 1443/27, quali  
miniere o cave a seconda della tipologia del materiale estratto:

- materiale di I° categoria caratterizzante le attività di miniera
- materiale di II° categoria caratterizzante le attività di cava

Mentre le attività di cava sono un bene fondiario e quindi lasciate alla  
disponibilità del proprietario dei terreni ove insistono, le attività di miniera  
rientrano in regime concessorio, in considerazione del fatto che, ai sensi  
del D.Lgs. 83/2012 così come modificato dalla L. 134/2012, le medesime  
sono patrimonio indisponibile regionale.

Con la precedente e doverosa premessa e per quanto di conoscenza, non  
esistono nel territorio umbro attività di cava ricadenti su terreni di proprietà  
della Regione Umbria.

Nel territorio della Regione Umbria risultano attive, altresì, le seguenti  
concessioni di miniera di marna prive di pertinenze minerarie:

| Concessione               | Concessionario             | COMUNE  | Superficie | Canone<br>annuale 2017 |
|---------------------------|----------------------------|---------|------------|------------------------|
| IL CAVALIERE<br>PETAZZANO | ALDO BARBETTI S.P.A.       | GUBBIO  | 596 ha     | 23.603,95 €            |
| VALDERCHIA                | ALDO BARBETTI S.P.A.       | GUBBIO  | 484 ha     | 19.207,91 €            |
| SAN MARCO                 | COLACEM S.P.A.             | GUBBIO  | 162 ha     | 6.455,44 €             |
| CASE NOVE                 | COLACEM S.P.A.             | GUBBIO  | 202 ha     | 8.039,60 €             |
| IL CAVALIERE PIAZZA       | COLACEM S.P.A.             | GUBBIO  | 227 ha     | 9.029,70 €             |
| PONTE CENTESIMO           | CEMENTERIA UMBRA<br>S.R.L. | FOLIGNO | 56 ha      | 2.257,42 €             |

Il canone di cui alla precedente tabella è un canone di superficie e non  
connesso alla cubatura estratta, definito ai sensi dell'art. 25 del R.D.  
1443/27 e rivalutato a norma della L. 537/1993 (art. 10 c. 2) nei limiti  
stabiliti dall'art. 33 lett. c) del D.lgs. 112/1998.

Cordiali saluti.

Il responsabile del Servizio  
(dott. Augusto Buldrini)

Servizio Energia, qualità  
dell'ambiente, rifiuti, attività estrattive,  
bonifica

Il Dirigente  
Dott. Augusto Buldrini

REGIONE UMBRIA  
Via Mario Angeloni 61  
06124 Perugia

TEL. +39.075.5045987  
FAX. +39.075.5045567

abuldrinii@regione.umbria.it



PROVINCIA DI PERUGIA  
AREA EDILIZIA AMBIENTE E TERRITORIO  
SERVIZIO AMBIENTE E TERRITORIO

**Spett. Arch. Umberto PICCIONI**  
**Servizio Demanio, Patrimonio,**  
**Prevenzione, Protezione e Sicurezza**  
**Regione Umbria**  
**Via M. Angeloni, 61 06124 PERUGIA**  
direzionerisorse.regione@postacert.umbria.it

**Al Coordinatore Area Attività**  
**Internazionali, Patrimonio e Marketing**  
**Territoriale di Sviluppo Umbria**  
**Dott. Mauro MARINI**  
**Via Don Bosco, n.11 06124 PERUGIA**  
sviluppuumbria@legalmail.it

Passignano sul Trasimeno, 26/01/2018

*Oggetto: Trasmissione dati ricognizione straordinaria "infrastrutture" patrimonio Demanio del lago Trasimeno.*

Con riferimento all'oggetto e facendo seguito alla Vs. richiesta e ad integrazione di quanto già inviatoVi, si trasmette quanto richiesto:

- 1) Relazione in file word dei beni demaniali facenti parte del patrimonio indisponibile della Regione suddivisi fra le 8 zone portuali del lago Trasimeno e l'Emissario, con l'indicazione dei dati catastali e degli investimenti realizzati in tali infrastrutture negli ultimi diciassette anni.
- 2) Foglio elettronico in formato excel, secondo le richieste di Sviluppo Umbria, con la totalità dei dati di localizzazione, catastali, ecc.

Distinti saluti



**ORARIO APERTURA UFFICIO**

*lunedì e giovedì dalle ore 9,00 alle ore 13,00*  
Via Europa, 4 06065 - Passignano sul Trasimeno (PG) tel. 075-827395 - fax 075-828162



Sviluppumbria Spa

PROTOCOLLO GENERALE

**Ricevuta documento**

Si attesta che presso il protocollo generale è stato presentato il seguente documento:

Ufficio protocollo: UP

N° Protocollo: 971

Data/ora : 26/01/2018 - 13:21

Oggetto : AMMINISTRAZIONE PROVINCIALE DI PERUGIA -conto generale del patrimonio 2017 --  
Provincia di Perugia Prot 2018/0003319 - concessione DITTA PESCA NATURA E

L'impiegato

PATRIMONIO IMMOBILIARE REGIONE UMBRIA - ELENCO CONCESSIONI ANNO 2016

| ENTE GESTORE:                  | PROVINCIA DI PERUGIA                            |                            |                              |                                    |       |                          |  |         |            |                               | Note Contratto |                                    |       |      |  |                              |             |            |                               |   |   |
|--------------------------------|---|----------------------------|------------------------------|------------------------------------|-------|--------------------------|--|---------|------------|-------------------------------|----------------|------------------------------------|-------|------|--|------------------------------|-------------|------------|-------------------------------|---|---|
|                                | Nominativo                                      | Codice Fiscale/Partita IVA | Titolo uso                   | Oggetto Contratto                  | Prov. | Comune                   | Località/Indirizzo                     | Terreno | Fabbricati | Denominazione Fabbricati/DI   |                | Fg.                                | Part. | Sub. | Superficie in concessione (mq) terreno         | Dati registrazione contratto | Data inizio | Data fine  | Canone annuale da contratto € | Canone percepito nell'anno di competenza  | Altri oneri eventuali importi specificati in nota contrattuale  |
| SERVIZIO AMBIENTE E TERRITORIO | AZIENDA AGRARIA DELLA STAFFA 5/2014             | 2800840540                 | Concessione a titolo oneroso | Altro (specificare nel campo note) | PG    | Magione                  | CASE SPARSE,5 MONTELELINO              | X       | X          |                               | 52             | 22-23                              |       |      |  |                              | € 207,76    | € 207,76   | € 623,91                      | CONCESSIONE RILASCIATA per affittamento con condotta per irrigazione (mq.20.50) - Pagati arretrati indennità di occupazione |   |
|                                |   | 94054300541                | Concessione a titolo oneroso | Altro (specificare nel campo note) | PG    | Magione                  | VIA DELL'UNIVERSITA'11 -MONTE DEL LAGO | X       | X          | Casale (irraulico             | 26             | 320, 149/R, 319/R                  |       | 795  |  | 16/10/2017                   | 31/12/2028  | € 1.623,34 | € 1.623,34                    |   | CONCESSIONE RILASCIATA - Attività Associazione - Tenere: mq.795,00 - Specchio d'acqua: mq.428,00 - Opere varie tra cui porzione di fabbricato: mq.516,33.   |
|                                | ASSOCIAZIONE CIRCOLO NAUTICO SANT'ANDREA 9/2015 | 2827202549                 | Concessione a titolo oneroso | Fabbricato destinato a servizi     | PG    | Castiglione del Lago     | VIA DIVISIONE BRIGATA GARIBALDI        | X       | X          | Porto di Castiglione del Lago | 46             | 1544                               | 1     |      | R.42016 registrata il 21/10/2016 al n. 6209    | 10/10/2016                   | 31/12/2021  | € 207,97   | € 207,97                      |   | CONCESSIONE RILASCIATA per una porzione di immobile (unità immob. Foglio 46 partic.1544 sub1) destinato a sede Associazione della superficie di mq.35.00  |
|                                | CLUB VELOCO CASTIGLIONESE 36/2014               | 0217742054                 | Concessione a titolo oneroso | Altro (specificare nel campo note) | PG    | Castiglione del Lago     | VIA DIVISIONE BRIGATA GARIBALDI        | X       | X          | Porto di Castiglione del Lago | 46             | 1544/r 510                         | 2     | 4000 | R. 9/2016                                      | 29/12/2016                   | 31/12/2023  | € 6.594,23 | € 6.575,05                    |   | CONCESSIONE RILASCIATA - Turistico e attività connesse al club velico (Porto di Castiglione del Lago) mq.4000 - Area mq. 393,41 di cui mq.1500 - Area mq. 243,41 di cui mq.1000 - Locali adibiti a spogliatoio, servizi e magazzino: mq. 333,25 - Locali uso uffici e sala riunioni: mq. 165,33 - Pontili e galleggianti: mq. 396,00                                |
|                                | COMUNE DI MAGIONE 13/2007                       | 349480541                  | Concessione a titolo oneroso | Altro (specificare nel campo note) | PG    | Magione                  | PORTO DI TORRICELLA                    | X       |            |                               | 12             | 27-111 e zona r.c.                 |       | 2553 | R. 5/2008 registrata il 13/02/2008 al n. 0249  |                              |             | € 306,88   | € 306,88                      |   | CONCESSIONE RILASCIATA, per uso area verde e parcheggio pubblico, su cui sono presenti alcune infrastrutture tra cui aiuole, impianti tecnologici, vialetti pedonali, cordoli in cemento e vialetti in ghiaia. - L'area ha una superficie complessiva di mq.2953,00.  |
|                                | COMUNE DI PASSIGNANO SUL TRASIMENO 4/2007       | 00443490545                | Concessione a titolo oneroso | Altro (specificare nel campo note) | PG    | Passignano Sul Trasimeno | PIDOCCHETTO,AREA EX CLUB NAUTICO       | X       |            |                               | 41             | 243                                |       |      | R. 4/2007 registrata il 13/12/2007 al n. 10321 | 23/09/2007                   | 31/12/2018  | € 180,90   | € 207,76                      |   | Concessione sulla specchio d'acqua esistente area cubometrica di mq.1000000 - recupero ambientale del pontile mq. (10.50x1,90)x(4.00x4.00), la sistemazione della banchina in calcestruzzo, per uno sviluppo di mq. 17,50, oltre uno scivolo per uso adegno di imbarcazioni di mq. 14,30x3,00 per imbarcazioni di mq.14,30x3,00. - L'area è adibita a uso pubblico. |
|                                | COMUNE DI TIURO SUL TRASIMENO 215               | 00412840548                | Concessione a titolo oneroso | Altro (specificare nel campo note) | PG    | Tuoro Sul Trasimeno      | PUNTA NAVACCIA                         | X       |            |                               | 25             | 100-101-102-127                    |       | 8777 |  |                              |             |            |                               |   | NON PERVENUTA RICHIESTA DI RINNOVO - Area Musicale affondata denominata "Campo del Sole". Concessione scaduta il 31/12/2015.  |
|                                | COMUNITA MONTANA MONTI DEL TRASIMENO 169        | 01582120540                | Concessione a titolo oneroso | Altro (specificare nel campo note) | PG    | Magione                  | TORRICELLA                             | X       |            |                               | 12             | 227/r                              |       | 90   |  |                              |             |            |                               |   | NON PERVENUTA RICHIESTA DI RINNOVO - Concessione per pista ciclabile in Località Torricella, nei Comuni di Magione e Castiglione del Lago. Concessione scaduta il 31/12/2015.   |
|                                | IL PONTILE S.N.C. DI MEZZETTIE SURIANI 18/2015  | 01748030549                | Concessione a titolo oneroso | Altro (specificare nel campo note) | PG    | Magione                  | VIA DEL PONTILE - TORRICELLA           | X       |            |                               | 18             | 1/r-2/r                            |       | 1200 |  |                              |             |            | € 1.000,00                    |   | ARCHIVATA DOMANDA RINNOVO - area ad uso balneare, scaduta il 31/12/2013. Tenere di mq.1.200,00 e banchina di mq. 24,75. Prescritto ABBANDONO area Pagata una rata del 10% dell'ammontare autorizzazioni.  |
|                                | ITALGEST S.R.L. 33/2014                         | 01123210542                | Concessione a titolo oneroso | Camping                            | PG    | Magione                  | VIA MARTIRI CEFALONIA SANT'ARCANGELO   | X       |            |                               | 60             | 682/R - 683/R - 31/R - 33/R e n.c. |       | 5557 |  |                              |             |            |                               |   | In CORSO RINNOVO - uso campeggio, in Località Campagna, nei Comuni di Magione - Superficie di mq. 5.057,00 - spaggia 500,00 - specchio d'acqua intercluso di mq.1.230,0 - (posti barca zona antistante la banchina) n. 13 - pontile mq.8,00 - banchina mq.43,00. -  |
|                                | Materazzi s.a.s. 5/2015                         | 0279580541                 | Concessione a titolo oneroso | Fabbricato destinato a servizi     | PG    | Castiglione del Lago     | Via Lungolago n.1                      | X       | X          |                               | 46             | 1544                               | 1     |      | R. 5/2016                                      | 12/05/2017                   | 11/05/2025  | € 1.276,36 | € 1.276,08                    |   | CONCESSIONE RILASCIATA - Porzione di immobile (unità immob. Foglio 46 partic.1544 sub1) destinato a sede Associazione della superficie di mq.35.00  |
|                                | IDA IMMOBILIARE S.N.C. 8/2014                   | 02031870540                | Concessione a titolo oneroso | Altro (specificare nel campo note) | PG    | Tuoro Sul Trasimeno      | Via Guglielmi 30 ISOLA MAGGIORE        | X       |            |                               | 29             | 108/R                              |       |      | R.6/2014 registrata il 12/12/2014 al n.7757    | 09/12/2014                   | 31/12/2020  | € 207,76   | € 207,76                      |   | CONCESSIONE RILASCIATA per specchio d'acqua su cui insiste un molo per una superficie di mq.76,00, ad uso turistico-reativo (attacco natanti) sulla particella (fabbrica e specchio di acqua antistante) del Comune di Magione. - Foglio 47 -   |

PATRIMONIO IMMOBILIARE REGIONE UMBRIA - ELENCO CONCESSIONI ANNO 2016

ENTE GESTORE:  
 PROVINCIA DI PERUGIA  
 SERVIZIO AMBIENTE E TERRITORIO

| Nominativo  | Codice Fiscale/Partita IVA | Titolo uso                   | Oggetto Contratto                  | Prov. | Comune                   | Località/Indirizzo        | Terreno | Fabbricato | Denominazione Fabbricati/OU | Fg. | Part.     | Sub. | Superficie in concessione (mq) | Dati registrazione contratto                      | Data inizio | Data fine  | Canone annuale da contratto € | Canone percepito nell'anno di competenza | Altri/indicare eventuali importi specificando la voce contabile   | Note Contratto   |  |
|---|----------------------------|------------------------------|------------------------------------|-------|--------------------------|---------------------------|---------|------------|-----------------------------|-----|-----------|------|--------------------------------|---|-------------|------------|-------------------------------|--|---|--|--|
| COMUNE DI MAGIONE<br>7/2017                             | 00349480541                | Concessione a titolo oneroso | Altro (specificare nel campo note) | PG    | Magione                  | Via S. Cocchini, 43       |         |            |                             | 41  | 554/R     |      | 2138                           | R2/2017 registrata il 28/08/2017 al n.3742        | 19/08/2017  | 31/12/2028 | € 675,20                      | € 675,20                                 | Area demaniale della superficie di mq.2.138,00 su cui insistono impianti fotovoltaici vari da utilizzare per le manifestazioni pubbliche (Festa del Ciacchio ed eventuali altre iniziative) sulla particella 554/R del Foglio n. 41 del Comune di Magione, costituiti da tubazioni interrate per linee elettriche, idriche, del gas e impianti di scarico, oltre ai pozzi di estrazione, quadri elettrici, centraline e apparecchiature varie. Pagata ind. occupazione apr. 2015 e 2016           |  |  |
| VILLAGGIO LA PALAZZETTA<br>38/2014                      | 94012000546                | Concessione a titolo oneroso | Specchio Acqua                     | PG    | Magione                  | loc. Sant'Arcangelo       | X       |            |                             | 60  | 31-33-307 |      |                                |   |             |            |                               | € 2.630,20                               |   | IN CORSO FINITIVO - Spese per l'acqua appartenente al demanio erico regionale del Lago Trasimeno, per l'omaggio di imbarcazioni da diporto, entro la zona portuale di Sant'Arcangelo, nel Comune di Magione, in protezione di rate di (intestate al demanio regionale e in possesso del Comune di Magione) per un valore complessivo di mq. 566 e 597 del foglio 60 per uno specchio d'acqua della superficie complessiva di mq. 1.350,00. Pagata indennità di occupazione anni 2016 e 2017. |  |
| COMUNE DI PASSIGNANO SUL TRASIMENO<br>12/2008           | 00443490545                | Concessione a titolo oneroso | Terreno                            | PG    | Passignano Sul Trasimeno |                           | X       |            |                             | 41  | 236/R     |      | 1746                           |   | 21/10/2009  | 31/12/2020 | € 186,87                      | € 207,76                                 | CONCESSIONE RILASCIATA per area verde (Pneuma)  |  |  |
| IL CHIOSCO SING DI LUCA E GIANLUCA COSTANTINO<br>1/2015 | 03304860541                | Concessione a titolo oneroso | Altro (specificare nel campo note) | PG    | Magione                  | Via Lungoborgo/Altaia, 11 | X       | X          |                             | 41  | 554/r     |      | 351,14                         | R8/2016 registrata il 03/01/2017 al n.11          | 30/12/2016  | 12/03/2019 | € 2.650,55                    | € 2.847,70                               | In area demaniale della superficie complessiva di mq. 470,63 in zona portuale di San Feliciano, su cui è ubicato un chiosco adibito a bar-ristoro della superficie di mq.30,25 e n. 2 terzede da sole della superficie di mq.89,24); in particolare l'area circostante il chiosco (mq.351,14) è dotata di pavimentazione in porfido, di spazi verdi lungo il perimetro, definiti da coriboli in calcestruzzo, griglie in acciaio per lo smaltimento delle acque piovane e alcune essenze arboree. |  |  |
| LEGA NAVALE ITALIANA<br>35/2014                         | 94123840541                | Concessione a titolo oneroso | Altro (specificare nel campo note) | PG    | Magione                  | Via Cocchini, n.10        | X       |            |                             | 41  | 300/R     |      | 1454                           | R2/2016 registrata in data 07/12/2016 al n. 2442  | 29/03/2016  | 31/12/2021 | € 1.125,07                    | € 1.123,94                               | portili galleggianti per omaggio natanti, una gru posta sul braccio sinistro (spalle lago) della darsena stessa da destinare alle operazioni di alleggio dei mezzi nautici e porzioni di terreno demaniale con destinazione al foglio n. 47, n. 83, 84/r e 124/r, di mq.454,00 per complessivi mq.834,00 di terreno da riservare a rimesseggio temporaneo di carrelli e accessori vari dei natanti omaggiati  |  |  |
| CLUB VELICO TRASIMENO<br>2/12015                        | 01102500541                | Concessione a titolo oneroso | Altro (specificare nel campo note) | PG    | Passignano Sul Trasimeno | Darsena Comandante Acton  |         |            |                             | 41  | 2318/R    |      |                                | R 8/2016 registrata in data 07/12/2016 al n. 2693 | 21/11/2016  | 31/12/2021 | € 3.285,78                    | € 3.292,48                               | CONCESSIONE RILASCIATA per darsena (spalle lago) e banchina (per attività diportistica) del Club Velico Trasimeno (omaggio natanti) di cui specchio d'acqua mq.4.439,00 e banchina di mq. 1.341,00.   |  |  |

PATRIMONIO IMMOBILIARE REGIONE UMBRIA - ELENCO CONCESSIONI ANNO 2016

| ENTE GESTORE:                                | PROVINCIA DI PERUGIA           |                              |                                   |       |                          |   |         |            |                             |      |   |      |  |  |             |            |                               |  |  |   |
|--|--------------------------------|------------------------------|-----------------------------------|-------|--------------------------|---|---------|------------|-----------------------------|------|---|------|--|--|-------------|------------|-------------------------------|--|--|---|
|  | SERVIZIO AMBIENTE E TERRITORIO |                              |                                   |       |                          |   |         |            |                             |      |   |      |  |  |             |            |                               |  |  |   |
| Nominativo                                   | Codice Fiscale/Partita IVA     | Titolo uso                   | Oggetto Contratto                 | Prov. | Comune                   | Localita'/Indirizzo                       | Terreno | Fabbricato | Denominazione Fabbricati/OU | Fg.  | Part.                                       | Sub. | Superficie in concessione (mq) terreno | Dati registrazione contratto                 | Data inizio | Data fine  | Canone annuale da contratto € | Canone percepito nell'anno di competenza | Altri oneri eventuali importi specificando la natura del campo | Note Contratto  |
| FANAUICO S.r.l.<br>25/2009                   | 03100530546                    | Concessione a titolo oneroso | Alto (specificare nel campo note) | PG    | Passignano Sul Trasimeno | Via della Vittoria, 39                    | X       |            |                             | 25   | 100/R                                       |      | 1148,2                                 | R 1/2011                                     | 07/03/2011  | 31/12/2022 | € 9.234,90                    | € 6.183,95                               | € 3.725,46   | CONCESSIONE RILASCIATA<br>Darsena "Campo del Sole", costituita dalla struttura portuale, lo specchio d'acqua intercluso, la banchina, il pontile galleggiante, sovrato per l'aggio imbarcazioni, entro la zona di tutela di Natura 2000 "Lago di Turo".<br>Comune di Turo su 11 delle parcelle 100/r e zona n.c. antistante, oltre alla proiezione in acqua della rata della particella n. 99 diventata demanio pubblico; il tutto per una superficie di mq. 8.628,80 di specchio d'acqua; mq. 658,10 di banchina; mq. 1.148,20 di area transito e scarpate; mq. 46,60 di sovrato per alloggio imbarcazioni; mq. 122,70 di pontile galleggiante; oltre a tutte le attrezzature costituite dalle opere di ingegneria civile, in attesa di pubblica illuminazione, con luci ogni 30 metri lungo il perimetro dei bracci della scarpata. |
| ALI SUL LAGO SH<br>11/2010                   | 02719830545                    | Concessione a titolo oneroso | Terreno                           | PG    | Magione                  | S. FELICIANO                              | X       |            |                             | 41   | 218/R - 302/R                               |      | 1200                                   | R 1/2012                                     | 11/10/2012  | 31/12/2018 | € 1.647,90                    | € 1.716,00                               | € 1.737,71   | CONCESSIONE RILASCIATA per area verde e pedonale - corte complesso riattivato adiacente "Ali sul Lago" Sta pagando a rate.  |
| COMUNE DI PASSIGNANO SUL TRASIMENO<br>5/2011 | 00443490545                    | Concessione a titolo oneroso | Terreno                           | PG    | Passignano Sul Trasimeno | Piazzale Aton                             | X       | X          |                             | 40   | 305/r - 327/r - 1085 - 1086                 |      | 14815                                  | R 2/2012                                     | 22/11/2012  | 31/12/2018 | € 4.084,04                    | € 4.231,99                               |  | CONCESSIONE RILASCIATA per un'area demaniale della SUPERFICIE COMPLESSIVA DI MQ. 14.815 (di cui mq. 6.100 di parcheggio e viabilità e mq. 8.715 di verde giardino e verde urbano).<br>NELL'AREA DEMANIALE INSISTONO: 1) L'AREA DI INTERESSE PAESISTICO - BASSINO (mq. 42); 2) DEPOSITO (mq. 41); 3) PORTICATO E AREA PIC-NIC (mq. 246).   |
| OFFICINA NAUTICA TROVATI GIUSEPPE<br>8/2012  | 00960640547                    | Concessione a titolo oneroso | Alto (specificare nel campo note) | PG    | Magione                  | Via F.lli Papini, n.79                    |         |            |                             | 41   | 534   |      |  | R 2bis/2012 BIS                              | 05/10/2012  | 31/12/2018 | € 6.080,92                    | € 6.414,89                               | € 6.423,31   | CONCESSIONE RILASCIATA per l'area di parcheggio adiacente al deposito costituito da 2 specchi d'acqua intercluso costituito da n. 2 darsene di mq. 7.520 e mq. 180, per complessivi mq. 7.700. - OLTRE A n. 2 pontili in legno (mq. 60,00 e mq. 7,00), banchina mq. 1.742,00 e gru per alloggio imbarcazioni mq. 16,00; oltre a impianti tecnologici var per l'approvvigionamento idrico, elettrico ed illuminazione.   |
| COMUNE DI PASSIGNANO SUL TRASIMENO<br>6/2011 | 00443490545                    | Concessione a titolo oneroso | Derivazione acqua ad uso potabile | PG    | Passignano Sul Trasimeno |   |         |            |                             | 41   | 209/R                                       |      |  | R 3/2012 registrata il 17/10/2013 al n. 631  | 22/11/2012  | 31/12/2018 | € 198,51                      | € 207,76                                 | € 198,51   | CONCESSIONE RILASCIATA per l'area di parcheggio adiacente al deposito costituito da 2 specchi d'acqua intercluso costituito da n. 2 darsene di mq. 7.520 e mq. 180, per complessivi mq. 7.700. - OLTRE A n. 2 pontili in legno (mq. 60,00 e mq. 7,00), banchina mq. 1.742,00 e gru per alloggio imbarcazioni mq. 16,00; oltre a impianti tecnologici var per l'approvvigionamento idrico, elettrico ed illuminazione.   |
| COMUNE DI PASSIGNANO SUL TRASIMENO<br>7/2011 | 00443490545                    | Concessione a titolo oneroso | Alto (specificare nel campo note) | PG    | Passignano Sul Trasimeno |   | X       |            |                             | 41   | 235/R, 301, 302/R, 303/R                    |      | 1300                                   | R 4/2012 registrata il 17/10/2013 al n. 633  | 22/11/2012  | 31/12/2018 | € 198,51                      | € 207,76                                 | € 198,51   | CONCESSIONE RILASCIATA per parcheggio darsena   |
| BUSITALIA SITA NORD S.r.l.<br>2/2011         | 03776620544                    | Concessione a titolo oneroso | Alto (specificare nel campo note) | PG    | Passignano Sul Trasimeno |   | X       | X          |                             | VARI | VARE  |      | 6070                                   | R 5/2012 registrata il 24/07/2013 al n. 1002 | 22/12/2012  | 31/12/2021 | € 26.705,45                   | € 29.875,01                              |  | CONCESSIONE RILASCIATA per base nautica, con pontili di attracco per la navigazione pubblica; terreno demaniale mq. 6.070; speciali d'acqua mq. 8.024,18; Opere varie (pontili, attacchi, banchina, ecc... mq. 3.182,81).   |
| CONDOMINIO RESIDENZE LUNGO LAGO<br>30/2014   | 02027310545                    | Concessione a titolo oneroso | Alto (specificare nel campo note) | PG    | Magione                  | PIAZZA DELLA REPUBBLICA, 10 SAN FELICIANO | X       |            |                             | 41   | 288/r - 882/r                               |      | 345                                    | R 1/2013 registrata il 13/05/2013 al n. 5835 | 29/04/2012  | 31/12/2019 | € 283,75                      | € 309,82                                 | € 309,82   | CONCESSIONE RILASCIATA per corte pertinenza complesso residenziale.   |
| BELLAVEGLIA MAURIZIO<br>7/2013               | 02935080545                    | Concessione a titolo oneroso | Specchio Acqua                    | PG    | Turo Sul Trasimeno       | VIA GUGLIELMI,52 ISOLA MAGGIORE           |         |            |                             | 25   | Specchio d'acqua antistante la parcella 102 |      |  | R 2/2015 registrata il 26/10/2015 al n. 4238 | 12/10/2015  | 31/12/2020 | € 208,18                      | € 207,76                                 |  | CONCESSIONE RILASCIATA su specchio d'acqua della superficie di mq.26, per ormeggio imbarcazioni da diporto adiacente il pontile di travatura  |
| CALDARELLA PRIMO<br>21/2013                  | CLDPRM36A311218D               | Concessione a titolo oneroso | Alto (specificare nel campo note) | PG    | Magione                  | VIA DELLA CONCORDIA,20 SAN FELICIANO      | X       |            |                             | 41   | 302/r - 218/r                               |      | 289                                    |  |             |            |                               |  |  | ARCHIVIATA DOMANDA RINNOVO.   |

| ENTE GESTORE:   |                            | PATRIMONIO IMMOBILIARE REGIONE UMBRIA - ELENCO CONCESSIONI ANNO 2016 |                                    |       |                          |   |         |            |                             |     |   |      |  |  |             |            |                               |  |  |  |
|---|----------------------------|--|------------------------------------|-------|--------------------------|---|---------|------------|-----------------------------|-----|---|------|--|--|-------------|------------|-------------------------------|--|--|--|
| PROVINCIA DI PERUGIA<br>SERVIZIO AMBIENTE E TERRITORIO        |                            |  |                                    |       |                          |   |         |            |                             |     |   |      |  |  |             |            |                               |  |  |  |
| Nominativo  | Codice Fiscale/Partita IVA | Titolo uso   | Oggetto Contratto                  | Prov. | Comune                   | Localita'/Indirizzo                       | Terreno | Fabbricato | Denominazione Fabbricati/OU | Fg. | Part.   | Sub. | Superficie in concessione (mq) terreno | Data registrazione contratto                 | Data inizio | Data fine  | Canone annuale da contratto € | Canone percepito nell'anno di competenza | Altri oneri eventuali imputati al canone specificandone la natura contrattuale | Note Contratto   |
| CIRCOLO DIFORTISTI PESCASPORTIVI TRASIMENO 17/2012            | 80056910942                | Concessione a titolo oneroso   | Altro (specificare nel campo note) | PG    | Passignano Sul Trasimeno | VIA L. GIAPPESI N.5                       |         |            |                             | 41  | 235   |      |  | R.2/2014 registrata il 31/01/2014 al n. 1343 | 2001/2014   | 31/12/2019 | € 2.391,00                    |  |  | CONCESSIONE RILASCIATA per un immobile adibito a scuderia per un numero di cavalli da 10 per un periodo di 5 anni. Il canone è di € 2.391,00 per un periodo di 5 anni. Il contratto è stato stipulato il 31/01/2014 al n. 1343. Ha pagato un canone di € 2.391,00.   |
| PUNTA NAVACCIA S.A.S. 31/2013                                 | 00895190947                | Concessione a titolo oneroso   | Altro (specificare nel campo note) | PG    | Tuoro Sul Trasimeno      | loc. Navaccia                             |         |            |                             | 25  | 684/12014<br>144685014<br>480/13774<br>1458/r         |      |  |  |             |            |                               | € 5.000,00                               |  | IN CORSO RINNOVO - PORTO CANALE (permanenza del campeggio) per omologazione di un campo di calcio di mq. 5800, banchina di mq. 580, pontile, piattaforme, scivoli alaghi mq. 220, attraversamenti carrabili mq. 80, conc. scaduta il 31/12/2012 - Pagato acconto ind. occupazione  |
| IDA IMMOBILIARE S.N.C. 18/2012                                | 02031870940                | Concessione a titolo oneroso   | Altro (specificare nel campo note) | PG    | Tuoro Sul Trasimeno      | Isola Maggiore                            |         |            |                             | 29  | 166   |      |  | R.3/2014 registrata il 13/02/2014 al n. 1927 | 31/01/2014  | 31/12/2019 | € 205,50                      | € 207,76                                 |  | CONCESSIONE RILASCIATA per omologazione di un campo di calcio di mq. 5800, banchina di mq. 580, pontile, piattaforme, scivoli alaghi mq. 220, attraversamenti carrabili mq. 80, conc. scaduta il 31/12/2012 - Pagato acconto ind. occupazione  |
| ITALGAS RETI S.P.A. 23/2013                                   | 00489490011                | Concessione a titolo oneroso   | Altro (specificare nel campo note) | PG    | Passignano Sul Trasimeno | VIA SANDRO PERTINI                        |         |            |                             | 41  | 222 - 228 - 235                                       |      |  | R.7/2016                                     | 30/12/2016  | 31/12/2022 | € 234,50                      | € 234,27                                 |  | CONCESSIONE RILASCIATA con una condizione di durata di 6 anni con un periodo di grazia di 1 anno. IN CORSO DI REGISTRAZIONE  |
| EDMIA RETI GAS S.R.L. 12/2013                                 | 01230740922                | Concessione a titolo oneroso   | Altro (specificare nel campo note) | PG    | Magione                  | loc. San Savino                           |         |            |                             | 53  | 20  |      |  | R.3/2015 registrata il 04/01/2016 al n.5     | 31/12/2015  | 31/12/2021 | € 208,18                      | € 207,76                                 |  | CONCESSIONE RILASCIATA per un immobile adibito a scuderia per un numero di cavalli da 10 per un periodo di 5 anni. Il canone è di € 208,18 per un periodo di 5 anni. Il contratto è stato stipulato il 04/01/2016 al n.5. Ha pagato il 2016 € 208,18.  |
| ACQUA DOLCE SAILING 33/2013                                   | 02828202541                | Concessione a titolo oneroso   | Altro (specificare nel campo note) | PG    | Perugia                  | Via Volterra, 15                          |         | X          |                             | 26  | 128 - 317/r - 318 e zona sottostante area non censita |      | 278                                    | R.1/2014                                     | 17/01/2014  | 31/12/2025 | € 2.031,66                    | € 4.114,18                               |  | CONCESSIONE RILASCIATA per un immobile adibito a scuderia per un numero di cavalli da 10 per un periodo di 5 anni. Il canone è di € 2.031,66 per un periodo di 5 anni. Il contratto è stato stipulato il 17/01/2014 al n. 1. Ha pagato il 2014 € 4.114,18.   |
| CLUB VELOCO CASTIGLIONESE 31/2013                             | 02777420940                | Concessione a titolo oneroso   | Altro (specificare nel campo note) | PG    | Castiglione del Lago     | VIA DIVISIONE BRIGATA GARIBOLDI           |         | X          |                             | 46  | 1544  |      | 2100                                   | R.4/2014 registrata il 09/04/2014 al n. 4287 | 07/04/2014  | 06/04/2023 | € 4.520,00                    | € 4.519,89                               |  | CONCESSIONE RILASCIATA per un immobile adibito a scuderia per un numero di cavalli da 10 per un periodo di 5 anni. Il canone è di € 4.520,00 per un periodo di 5 anni. Il contratto è stato stipulato il 07/04/2014 al n. 4287. Ha pagato il 2014 € 4.519,89.  |
| COMUNE DI IMAGIONE 19/2014                                    | 00349480541                | Concessione a titolo oneroso   | Altro (specificare nel campo note) | PG    | Magione                  | PIAZZA FRA GIOVANNI DA PIANI DI CARPINE,8 |         | X          |                             | 41  | 2008/R  |      | 6,25                                   | R.5/2014 registrata il 11/12/2014 al n.7736  | 28/11/2014  | 31/12/2020 | € 207,76                      | € 207,76                                 |  | CONCESSIONE RILASCIATA per un immobile adibito a scuderia per un numero di cavalli da 10 per un periodo di 5 anni. Il canone è di € 207,76 per un periodo di 5 anni. Il contratto è stato stipulato il 11/12/2014 al n.7736. Ha pagato il 2014 € 207,76.   |
| MOTONAUTICA CARLU S.N.C. 11/2015                              | 00741500206                | Concessione a titolo oneroso   | Altro (specificare nel campo note) | PG    | Castiglione del Lago     |   | X       |            |                             | 46  | 1546  |      | 2000                                   | R.1/2015 registrata il 19/05/2015 al n. 2182 | 29/04/2015  | 31/12/2024 | € 18.200,00                   | € 11.976,01                              |  | CONCESSIONE RILASCIATA di uno specchio d'acqua intercluso per omologazione imbarcazioni da diporto (Fg.46 Part.14 1544-1546, per una superficie di mq. 10.000,00; terreno di mq. 2.000,00 da destinare a rimessaggio temporaneo carrelli; Oltre a n. 4 pontili galleggianti con relative passerelle di accesso, banchina in terra a supporto dello specchio d'acqua. |
| CIAO CIAO DI BERNASCONI & C. S.N.C. 14/2013                   | 01403870544                | Concessione a titolo oneroso   | Altro (specificare nel campo note) | PG    | Tuoro Sul Trasimeno      | loc. Navaccia                             |         | X          |                             | 25  | 769 e 1317/R  |      |  | R.4/2015 registrata il 30/12/2015 al n. 3116 | 14/12/2015  | 31/12/2021 | € 208,18                      | € 207,76                                 |  | CONCESSIONE RILASCIATA per un immobile adibito a scuderia per un numero di cavalli da 10 per un periodo di 5 anni. Il canone è di € 208,18 per un periodo di 5 anni. Il contratto è stato stipulato il 30/12/2015 al n. 3116. Ha pagato il 2015 € 207,76.  |
| ASSOCIAZIONE SPORTIVA DILETTANTISTICA TRASIMENO A VELA 3/2016 | 94152020544                | Concessione a titolo oneroso   | Altro (specificare nel campo note) | PG    | Magione                  | loc. Iornicella                           |         | X          |                             | 12  | 110-830-833   |      | 550                                    | R.1/2016 registrata il 03/03/2016            | 16/02/2016  | 31/12/2021 | € 7.042,95                    | € 7.042,95                               |  | CONCESSIONE RILASCIATA di una darsena per omologazione imbarcazioni da diporto che comprende uno specchio d'acqua di mq. 3.100, terreno di mq. 550; banchina di mq. 750.   |
| DINI BRUNO 5/2009   | DNBRN410263589P            | Concessione a titolo oneroso   | Terreno                            | PG    | Passignano Sul Trasimeno | VIA EUROPA, 8                             |         | X          |                             | 41  | 230/R   |      | 50                                     | R.3/2016 registrata il 30/09/2016 al n. 5686 | 12/09/2016  | 31/12/2022 | € 208,18                      | € 400,00                                 |  | CONCESSIONE RILASCIATA per un immobile adibito a scuderia per un numero di cavalli da 10 per un periodo di 5 anni. Il canone è di € 208,18 per un periodo di 5 anni. Il contratto è stato stipulato il 30/09/2016 al n. 5686. Ha pagato il 2016 € 400,00.  |

PATRIMONIO IMMOBILIARE REGIONE UMBRIA - ELENCO CONCESSIONI ANNO 2016

ENTE GESTORE:  
 PROVINCIA DI PERUGIA  
 SERVIZIO AMBIENTE E TERRITORIO

| Nominativo                            | Codice Fiscale/Partita IVA | Titolo uso                   | Oggetto Contratto                  | Prov. | Comune                   | Località/Indirizzo | Terreno | Fabbricato | Denominazione Fabbricato/UI   | Fg.    | Part.                      | Sub. | Superficie in concessione (mq) terreno | Dati registrazione contratto   | Data inizio | Data fine  | Canone annuale da contratto € | Canone percepito nell'anno di competenza | Altri redditi imputabili al canone specificato in nota contrattuale   | Note Contratto  |
|---------------------------------------|----------------------------|------------------------------|------------------------------------|-------|--------------------------|--------------------|---------|------------|-------------------------------|--------|----------------------------|------|--|--|-------------|------------|-------------------------------|--|---|---|
| L'ALZAVOLA SOC. COOPERATIVA ?         |                            | Concessione a titolo oneroso | Altro (specificare nel campo note) | PG    | Magione                  | S. SAVINO          | X       | X          | Oasi Naturalistica "La Valle" | 53     | varie vedi note            |      | 13905                                  | D.D. del Servizio Pianificazione e Gestione Patrimoniale n.7226 del 23/09/2014 | 27/09/2014  |            | € 207,76                      | € 207,76                                 |   | La D.D. n.7226 affida in gestione temporanea l'Oasi Naturalistica della Valle" all'Alzavola Soc. Cooperativa che comprende i seguenti immobili: intestati alla Regione dell'Umbria, Catasto Fabbricati n. 123/4, foglio 53, partic. 990 sub. 1-2-3-4, foglio 53, partic. 995, foglio 53, partic. 26 - Catasto terreni foglio 53, partic. 24-959-981-592. Attualmente sono in corso le procedure per la consegna alla Regione dell'Umbria del caso in litigio di cui al verbale con l'Ufficio di Direzione di Valle, che comprendono anche le particelle n. 20-566/567, oltre a quelle sopra elencate) concesse alla gestione e regimazione dell'Emissario del lago Trasimeno, in applicazione della L. n.10/2015. |
| COMUNE DI TUORO SUL TRASIMENO 10/2016 | 00412840548                | Concessione a titolo oneroso | Altro (specificare nel campo note) | PG    | Tuoro Sul Trasimeno      | Isola Maggiore     |         |            | Posto barca per N.U.          | 29     | 159/r                      |      |  | RE/2017 reg. a Perugia il 20/11/2017 al n. 4835                                |             |            | € 207,76                      | € 207,76                                 | CONCESSIONE RILASCIATA per specchio d'acqua della superficie di mq. 30 finalizzata all'ormeggio di una barca per carico e scarico netezza urbana. |   |
| COMUNE DI MAGIONE 14/2016             | 349480541                  | Concessione a titolo oneroso | Altro (specificare nel campo note) | PG    | Magione                  | San Feliciano      | X       |            | parcheggio                    | 41     | 218/r, 2008/r, 2005 e 2004 |      | 7000                                   | RS/2017 in attesa registrazione  | 31/12/2022  |            | € 570,00                      | € 570,00                                 | CONCESSIONE RILASCIATA per parcheggio della superficie di mq. 7.000   |   |
| PESCA NATURA TURISMO 22/2016          | 820691003                  | Concessione a titolo oneroso | Altro (specificare nel campo note) | PG    | Passignano sul Trasimeno | Capoluogo          |         |            | portile di Passignano         | 40     | 333/r                      |      | 250                                    | RI/2017 reg. a Perugia il 13/03/2017 al n. 1305                                | 13/03/2017  | 31/12/2022 | € 303,75                      | € 303,75                                 | CONCESSIONE RILASCIATA per attracco portile   |   |
| CLUB NAUTICO SAN FELICIANO 16/2017    | 2439520541                 | Concessione a titolo oneroso | Altro (specificare nel campo note) | PG    | Magione                  | San Feliciano      |         |            | Darsena nuova                 | 41, 47 | 298, 29, e zona n.c.       |      |  |  |             |            |                               |  | In attesa rilascio concessione - Ha pagato ind. Occupazione 2017 di € 2.645,4   |   |

ENTE GESTORE:  
 PROVINCIA DI PERUGIA  
 SERVIZIO AMBIENTE E TERRITORIO

| Nominativo | Codice Fiscale/Partita IVA | Titolo uso | Oggetto Contratto | Prov. | Comune | Località/Indirizzo | Terreno | Fabbricato | Denominazione Fabbricato/UI | Fg. | Part. | Sub. | Superficie in concessione (mq) terreno | Dati registrazione contratto | Data inizio | Data fine | Canone annuale da contratto € | Canone percepito nell'anno di competenza | Altre indicazioni eventuali importi non rilevanti al canone specificando la natura dell'importo | Note Contratto |
|------------|----------------------------|------------|-------------------|-------|--------|--------------------|---------|------------|-----------------------------|-----|-------|------|--|------------------------------|-------------|-----------|-------------------------------|--|---|----------------|
|            |                            |            |                   |       |        |                    |         |            |                             |     |       |      |  |                              |             |           |                               |  |   |                |

| PATRIMONIO IMMOBILIARE REGIONE UMBRIA - ELENCO CONCESSIONI ANNO 2016    |                            |            |                   |       |        |                    |         |            |                             |     |      |  |                              |             |           |                               |  |   |                |  |
|---|----------------------------|------------|-------------------|-------|--------|--------------------|---------|------------|-----------------------------|-----|------|--|------------------------------|-------------|-----------|-------------------------------|--|---|----------------|--|
| ENTE GESTORE:<br>PROVINCIA DI PERUGIA<br>SERVIZIO AMBIENTE E TERRITORIO |                            |            |                   |       |        |                    |         |            |                             |     |      |  |                              |             |           |                               |  |   |                |  |
| Nominativo  | Codice Fiscale/Partita IVA | Titolo uso | Oggetto Contratto | Prov. | Comune | Località/Indirizzo | Terreno | Fabbricato | Denominazione Fabbricato/UI | Fg. | Sub. | Superficie in concessione (mq) terreno | Dati registrazione contratto | Data inizio | Data fine | Canone annuale da contratto € | Canone percepito nell'anno di competenza | Altre indicazioni eventuali importi non rilevanti al canone specificando la natura dell'importo | Note Contratto |  |
|   |                            |            |                   |       |        |                    |         |            |                             |     |      |  |                              |             |           |                               |  |   |                |  |



Sviluppumbria Spa

PROTOCOLLO GENERALE

**Ricevuta documento**

Si attesta che presso il protocollo generale è stato presentato il seguente documento:

Ufficio protocollo: UP

N° Protocollo: 1705

Data/ora : 16/02/2018 - 09:37

Oggetto : UMBRIA TPL E MOBILITA' SPA-trasmissione prospetto immobili a vario titolo locati ex FCU

L'impiegato

ENTE GESTORE: UMBRIA TPL MOBILITA SPA - IMMOBILI GESTIONE EX FCU

| Nominativo                            | Codice Fiscale/Partita IVA | Titolo uso                    | Oggetto Contratto                  | Prov. | Comune            | Località/Indirizzo             | Terreno | Fabbricato | Denominazione Fabbricato/UI         | Fg. | Part. | Sub. | Superficie in concessione e (mq) terreno | Dati registrazione contratto | Data inizio | Data fine  | Canone annuale da contratto € | Canone percepito nell'anno di competenza | Altro (indicare eventuali importi non riferiti al canone, in caso di variazioni, indicare natura nel campo note contratto) | Note Contratto  | Note Sviluppo Umbria            | Note Umbria Mobilità |
|---------------------------------------|----------------------------|-------------------------------|------------------------------------|-------|-------------------|--------------------------------|---------|------------|-------------------------------------|-----|-------|------|--|------------------------------|-------------|------------|-------------------------------|--|--|---|---------------------------------|----------------------|
| Luca Giuliani                         |                            | Concessione a titolo gratuito | Fabbricato ad uso residenziale     | PG    | Città Di Castello |                                | X       |            | Casale Km 24+523                    |     |       |      |  |                              |             |            |                               |  |  | alloggio assegnato al personale in servizio ai sensi dell'art. 7 del r.d. A. al Regio Decreto n. 148 del 8 gennaio 1948 |                                 |                      |
| AVIS Città di Castello                | 90001530543                | Affitto                       | Fabbricato ad uso non residenziale | PG    | Città Di Castello | Piazza della Repubblica        |         | X          | Ufficio Stazione FCU Km 22+575 U/SS | 149 | 255   |      |  | n. 149072008                 | 01/10/2008  | 24/10/2021 | 3.960,00                      | 3.960,00                                 |  |   |                                 |                      |
| Lesiti Massimo                        |                            | Concessione a titolo gratuito | Fabbricato ad uso non residenziale |       | Umbertide         |                                | X       |            | Casale Km 6+787                     | 12  | 2     |      |  |                              |             |            |                               |  |  | alloggio assegnato al personale in servizio ai sensi dell'art. 7 del r.d. A. al Regio Decreto n. 148 del 8 gennaio 1948 |                                 |                      |
| Lepri Franca                          | LPRFNC50M49E256J           | Affitto                       | Fabbricato ad uso residenziale     | PG    | Umbertide         | Fraz. Niccone                  |         | X          | Alloggio Stazione FCU Km 3+688 U/SS | 28  | 92    |      |  | n. 544372006                 | 01/05/2006  | 28/10/2021 | 3.000,00                      | 3.000,00                                 |  |   |                                 |                      |
| Gulietti Enrico                       |                            | Concessione a titolo gratuito | Fabbricato ad uso non residenziale | PG    | Umbertide         |                                | X       |            | Casale Km 2+025 U/SS                | 57  | 46    |      |  |                              |             |            |                               |  |  | alloggio assegnato al personale in servizio ai sensi dell'art. 7 del r.d. A. al Regio Decreto n. 148 del 8 gennaio 1948 |                                 |                      |
| Paldoni Nicoletta                     | PLDNL76R5GZ479F            | Affitto                       | Fabbricato ad uso residenziale     | PG    | Umbertide         |                                | X       |            | Alloggio Off. DIT FCU               | 59  | 297   |      |  | N. 000569                    | 01/12/2016  | 30/11/2020 | 4.344,00                      | 4.344,00                                 |  |   |                                 |                      |
| Bianconi Walter                       | BNCWTR50A01E256J           | Affitto                       | Fabbricato ad uso residenziale     | PG    | Umbertide         | Piazza A. Gramsci              |         | X          | Alloggio Stazione FCU               | 59  | 290   |      |  | N. 000568                    | 01/12/2016  | 30/11/2020 | 3.480,00                      | 3.480,00                                 |  |   |                                 |                      |
| Censù Lucia                           | 02972830547                | Affitto                       | Terreno                            | PG    | Umbertide         | Piazza A. Gramsci              | X       |            | Area Bar Buffet di stazione         | 59  | 291   |      |  | N. 000563                    | 01/12/2016  | 30/11/2022 | 3.300,00                      | 3.300,00                                 |  |   |                                 |                      |
| Pucci Celestino                       | PCCCST47PD1D788B           | Affitto                       | Terreno                            | PG    | Umbertide         |                                | X       |            | Area Adiacente Ufficio              | 59  | 297   |      |  | N. 000565                    | 01/12/2016  | 30/11/2022 | 260,89                        | 260,89                                   |  |   |                                 |                      |
| Beattini Antonio                      |                            | Concessione a titolo gratuito | Fabbricato ad uso residenziale     | PG    | Umbertide         | Fraz. Monte Corona             |         | X          | Casale Km 2+590 U/UTR               | 85  | 56    |      |  |                              |             |            |                               |  |  | alloggio assegnato al personale in servizio ai sensi dell'art. 7 del r.d. A. al Regio Decreto n. 148 del 8 gennaio 1948 |                                 |                      |
| Ceroni Alessio                        |                            | Concessione a titolo gratuito | Fabbricato ad uso residenziale     | PG    | Umbertide         | Pierantonio                    |         | X          | Casale Km 6+948 U/UTR               | 151 | 70    |      |  |                              |             |            |                               |  |  | alloggio assegnato al personale in servizio ai sensi dell'art. 7 del r.d. A. al Regio Decreto n. 148 del 8 gennaio 1948 |                                 |                      |
| Ceroni Carlo                          | CRNCR15M19B975G            | Affitto                       | Fabbricato ad uso residenziale     | PG    | Umbertide         | Fraz. Pierantonio              |         | X          | Alloggio Stazione FCU               | 152 | 129   |      |  | N. 000255                    | 01/12/2016  | 30/11/2020 | 3.600,00                      | 3.600,00                                 |  |   |                                 |                      |
| Ceccarelli Fernando                   | CCCFNN39R20G4780           | Affitto                       | Fabbricato ad uso residenziale     | PG    | Penugia           | Loc. S. Orfeo                  |         | X          | Casale Km 8+102 U/UTR               | 10  | 84    |      |  | n.4576/2006                  | 01/04/2006  | 31/03/2017 | 3.000,00                      | 3.000,00                                 |  |   |                                 |                      |
| Rossi Giulio                          | RSSGL14D25G478Z            | Affitto                       | Fabbricato ad uso residenziale     | PG    | Penugia           | Loc. Palazzaccia               |         | X          | Casale Km 9+240 U/UTR               | 19  | 33    |      |  | n. 1164/2005                 | 01/11/2005  | 24/10/2021 | 3.600,00                      | 3.600,00                                 |  |   |                                 |                      |
| Hasaniani Xheivar                     | HSNKR68S2Z7100E            | Affitto                       | Fabbricato ad uso residenziale     | PG    | Penugia           | Fraz. Solignano                |         | X          | Alloggio Stazione FCU               | 57  | 17    | 3    |  | n.4255/2006                  | 01/04/2006  | 24/10/2021 | 4.500,00                      | 4.500,00                                 |  |   |                                 |                      |
| Toccali Lorena                        | TCCLR65M3E5975T            | Affitto                       | Fabbricato ad uso residenziale     | PG    | Penugia           | Fraz. Ponte Patol loc. Forna   |         | X          | Casale Km 17+310 U/UTR              | 99  | 64    |      |  | n. 6897/2010                 | 01/11/2010  | 30/06/2017 | 3.000,00                      | -  |  | monoso  | REGIME DI PROROGA               |                      |
| Pucci Marco                           | PLCMRC66LZ7G478W           | Affitto                       | Fabbricato ad uso residenziale     | PG    | Penugia           | Ponte Patol                    |         | X          | Alloggio stazione                   | 99  | 74    | 3    |  | n. 1195/2000                 | 01/01/2010  | 31/12/2018 | 3.360,00                      | -  |  | monoso  | REGIME DI PROROGA               |                      |
| Bonni Brana                           | BNNBRN53B9D279D            | Affitto                       | Fabbricato ad uso non residenziale | PG    | Penugia           | Fraz. Ramazzano                |         | X          | Casale Km 20+195 U/UTR              | 180 | 40    |      |  | n. 13055/2005                | 01/12/2009  | 24/10/2021 | 1.680,00                      | 1.680,00                                 |  |   |                                 |                      |
| Bernini Daniele                       |                            | Concessione a titolo gratuito | Fabbricato ad uso residenziale     | PG    | Penugia           | Fraz. Ponte Felino             |         | X          | Casale Km 22+760                    | 197 | 89    |      |  |                              |             |            |                               |  |  | alloggio assegnato al personale in servizio ai sensi dell'art. 7 del r.d. A. al Regio Decreto n. 148 del 8 gennaio 1948 |                                 |                      |
| Ferrara Gemaro                        | FRRGNR81A24F839F           | Affitto                       | Fabbricato ad uso residenziale     | PG    | Penugia           | Fraz. Ponte Felino             |         | X          | Casale Km 23+707                    | 220 | 172   |      |  | n. 010729                    | 01/04/2017  | 31/03/2021 | 1.440,00                      | 1.440,00                                 |  |   |                                 |                      |
| Sabatino Silvana                      | SILTSV65C4H459U            | Affitto                       | Fabbricato ad uso residenziale     | PG    | Penugia           | Fraz. Ponte Felino             |         | X          | Alloggio stazione FCU               | 220 | 197   | 2    |  | n. 8891/2008                 | 01/08/2008  | 24/10/2021 | 3.000,00                      | 3.000,00                                 |  |   |                                 |                      |
| Georgi Dobros                         | GRGD8576C4A323E            | Affitto                       | Fabbricato ad uso residenziale     | PG    | Penugia           | Fraz. Prato                    |         | X          | Casale Km 26+376                    | 240 | 139   |      |  | n. 5444/2006                 | 01/12/2016  | 30/11/2022 | 3.000,00                      | -  |  | monoso  | RESOLTO PER INAGIBILITÀ         |                      |
| Bar Sant'Anna                         | BBCFNC24D54E805X           | Affitto                       | Fabbricato ad uso commerciale      | PG    | Penugia           | Piazzale Bellucci              |         | X          | Bar Buffet di stazione              | 253 | 95    | 2    |  | N. 015722                    | 01/12/2016  | 30/11/2022 | 27.000,00                     | 27.000,00                                |  |   |                                 |                      |
| Agenzia/Biglietta Cross Travel        | 3019830540                 | Comodato                      | Fabbricato ad uso commerciale      | PG    | Penugia           | Piazzale Bellucci              |         | X          | Agenzia/Biglietta Stazione          | 253 | 95    | 3    |  |                              |             |            |                               |  |  |   |                                 |                      |
| Minimetro SPA                         | 02327710543                | Affitto                       | Fabbricato ad uso non residenziale | PG    | Penugia           | Piazzale Bellucci              |         | X          | Ufficio Minimetro                   | 253 | 95    | 4    |  | N. 11424                     | 23/08/2011  | 05/10/2021 | 68.846,76                     | 68.846,76                                |  |   |                                 |                      |
| Minimetro SPA                         | 02327710543                | Affitto                       | Fabbricato ad uso non residenziale | PG    | Penugia           | Piazzale Bellucci              |         | X          | Ufficio Minimetro                   | 253 | 97    |      |  | N. 11424                     | 23/08/2011  | 05/10/2021 |                               |  |  |   |                                 |                      |
| Serim sas                             | 02935580544                | Comodato                      | Fabbricato ad uso non residenziale | PG    | Penugia           | Fraz. Ponte Vallecoppoli       |         | X          | Ufficio Staz. Ponte Vallecoppoli    | 257 | 49    | 2-3  |  |                              |             |            |                               |  |  |   | DA RIFARE                       |                      |
| Galatoto Francesco                    | GLTFNC44H18B300W           | Affitto                       | Fabbricato ad uso non residenziale | PG    | Penugia           | Fraz. Ponte San Giovanni       | X       |            | Terreno Casale Km 29+920            | 273 | 257   |      |  | N. 7463                      | 01/01/2017  | 31/12/2023 | 627,00                        | 627,00                                   |  |   |                                 |                      |
| Ranucci Mario                         | 0064410540                 | Affitto                       | Fabbricato ad uso non residenziale | PG    | Penugia           | Fraz. Balanzano                |         | X          | Casale Km 31+489                    | 287 | 43    |      |  | n. 43917/2006                | 01/07/2012  | 30/06/2018 | 600,00                        | 600,00                                   |  |   | REGIME DI PROROGA               |                      |
| Maiarelli Giuseppe                    | MRLGPP63D46G478I           | Affitto                       | Fabbricato ad uso residenziale     | PG    | Penugia           | Fraz. Balanzano                |         | X          | Casale Km 32+592                    | 310 | 43    |      |  | n. 3172/2006                 | 01/04/2006  | 31/03/2017 | 1.560,00                      | 1.560,00                                 |  |   | REGIME DI PROROGA               |                      |
| Casciarri Fabio                       | CSCFBA70C16G478I           | Affitto                       | Fabbricato ad uso residenziale     | PG    | Penugia           | Strada San Felcissimo          |         | X          | Casale Km 33+213                    | 310 | 107   |      |  | n. 3174/2006                 | 01/04/2006  | 31/03/2017 | 1.620,00                      | 1.620,00                                 |  |   |                                 |                      |
| Pavotti Alessandro                    | PLTL5M41P18G478I           | Affitto                       | Fabbricato ad uso residenziale     | PG    | Penugia           | Via Diaz                       |         | X          | Casale Km 34+543                    | 328 | 57    |      |  | n. 2118/2006                 | 01/02/2006  | 31/01/2017 | 1.080,00                      | -  |  |   | RESOLTO PER INAGIBILITÀ AFFITTO |                      |
| Ciofi Paolo                           | CFPLAS9H27G487R            | Affitto                       | Fabbricato ad uso residenziale     | PG    | Penugia           | Fraz. San Martino in Campo     |         | X          | Casale Km 36+037                    | 351 | 58    |      |  | n. 3887/2008                 | 11/03/2008  | 10/03/2017 | 2.460,00                      | -  |  | monoso  | REGIME DI PROROGA               |                      |
| Comune di Perugia Sede Dir. Didattica | 0016370542                 | Affitto                       | Fabbricato ad uso istituzionale    | PG    | Penugia           | Fraz. San Martino in Campo     |         | X          | Stazione FCU                        | 351 | 65    |      |  | N. 013503                    | 01/11/2016  | 31/10/2022 | 8.000,00                      | 8.000,00                                 |  |   |                                 |                      |
| Di Mario Virgilio                     | DMRVGL40D06G601W           | Affitto                       | Fabbricato ad uso residenziale     | PG    | Penugia           | Via del Progresso              |         | X          | Casale Km 37+296                    | 371 | 11    |      |  | 2254                         | 23/02/2017  | 23/02/2021 | 4.268,90                      | 4.268,90                                 |  |   |                                 |                      |
| Sodaga Maria Teresa                   | SDGMTR50C52E975Q           | Affitto                       | Fabbricato ad uso residenziale     | PG    | Dordona           | Strada San Nicolò di Celle     |         | X          | Casale Km 39+219                    | 2   | 100   |      |  | N. 000654                    | 19/01/2017  | 19/01/2021 | 1.263,50                      | 1.263,50                                 |  |   | monoso                          |                      |
| Palotti Fabiola                       | PLPL6L7C8E9E75J            | Affitto                       | Fabbricato ad uso non residenziale | PG    | Dordona           | Via Lenin 13                   |         | X          | Casale Km 40+313                    | 6   | 53    |      |  | n. 8159/2006                 | 01/06/2006  | 31/07/2017 | 960,00                        | -  |  | monoso  | REGIME DI PROROGA               |                      |
| Schiaffelli Marcello                  | SCHMCL52D06G478H           | Affitto                       | Fabbricato ad uso residenziale     | PG    | Dordona           | Fraz. Fanciullata              |         | X          | Casa Cambriera Km 41+683            | 17  | 157   | 2-3  |  | N. 000250                    | 01/11/2016  | 31/10/2020 | 3.840,00                      | 3.840,00                                 |  |   |                                 |                      |
| Montipi Maurizio                      | MRLMR251S16E975P           | Affitto                       | Fabbricato ad uso residenziale     | PG    | Marsciano         | Loc. Le Torri Fraz. Papalino   |         | X          | Casale Km 44+090                    | 57  | 46    |      |  | N. 000530                    | 01/12/2016  | 30/11/2020 | 2.520,00                      | 2.520,00                                 |  |   |                                 |                      |
| Semina Giuseppe Gaetano               | SMNGP71C20D978K            | Affitto                       | Fabbricato ad uso residenziale     | PG    | Marsciano         | Fraz. Papalino                 |         | X          | Casale Km 45+038                    | 69  | 65    |      |  | n. 2115/2006                 | 01/02/2006  | 31/01/2017 | 2.400,00                      | -  |  | monoso  | REGIME DI PROROGA               |                      |
| Galnacci Elsa                         | GLMLSE4L49D786A            | Affitto                       | Fabbricato ad uso residenziale     | PG    | Marsciano         | Fraz. Papalino Voc. Case Nuove |         | X          | Casale Km 45+620                    | 88  | 23    |      |  | N. 6402/2006                 | 01/01/2006  | 28/10/2021 | 3.000,00                      | 4.020,00                                 |  |   |                                 |                      |
| Notelli Marco                         | NTNMR064030L188N           | Affitto                       | Fabbricato ad uso residenziale     | PG    | Marsciano         | Via P. Fogliati 7              |         | X          | Casale Km 51+319                    | 147 | 184   |      |  | n. 6703/2006                 | 01/02/2006  | 31/01/2017 | 1.500,00                      | 1.500,00                                 |  |   |                                 |                      |

ENTE GESTORE: UMBRIA TPL E MOBILITA' SPA - IMMOBILI GESTIONE EX FCU

| Nominativo                         | Codice Fiscale/Partita IVA | Titolo uso                    | Oggetto Contratto                  | Prov. | Comune                | Località/Indirizzo               | Terreno | Fabbricato | Denominazione Fabbricato/UI | Fg. | Part.   | Sub.  | Superficie in concessione e (mq) terreno | Dati registrazione contratto | Data inizio | Data fine  | Canone annuale da contratto € | Canone percepito nell'anno di competenza | Altro (indicare eventuali importi non riferiti al canone, in specie, in natura nel campo note contratto) | Note Contratto    | Note Sviluppo Umbria | Note Umbria Mobilità |
|------------------------------------|----------------------------|-------------------------------|------------------------------------|-------|-----------------------|----------------------------------|---------|------------|-----------------------------|-----|---------|-------|--|------------------------------|-------------|------------|-------------------------------|--|--|-------------------|----------------------|----------------------|
| Comune di Fratta Todina            | 451930549                  | Comodato                      | Fabbricato destinato a servizi     | PG    | Fratta Todina         |                                  |         | X          | Stazione FCU                | 17  | 52      |       |  |                              | 11/11/2016  |            |                               |  |  |                   |                      |                      |
| Battaglia Franco                   | BTFNCS1P01C357N            | Affitto                       | Fabbricato ad uso non residenziale | PG    | Monte Casale di Vibio | Via Taverna 109                  | X       | X          | Casale Km 60+147            | 14  | 77      |       |  | n. 12514/2006                | 01/10/2016  | 30/09/2017 | 1.200,00                      | 1.200,00                                 | monaco   | REGIME DI PROROGA |                      |                      |
| Cini Arianna (erede Federico Cini) | CNIRNN76H57L188F           | Affitto                       | Fabbricato ad uso residenziale     | PG    | Todi                  | Loc. Ponte Rio                   |         | X          | Casale Km 64+871            | 60  | 66      |       |  | n. 8158/2006                 | 01/08/2006  | 31/07/2017 | 1.800,00                      | 1.800,00                                 | Da registrare a nome dell'erede  | REGIME DI PROROGA |                      |                      |
| Ferretti Luigi                     | FRRLGU48P02A89TD           | Affitto                       | Fabbricato ad uso residenziale     | PG    | Todi                  | Stazione FCU Ponte Rio           |         | X          | Alloggio Stazione FCU       | 74  | 86      | 4     |  | n. 11643/2005                | 01/11/2005  | 31/10/2021 | 3.408,00                      | 3.408,00                                 |  |                   |                      |                      |
| Angelantonio Carlo                 | NGLCRL71B12L188J           | Affitto                       | Fabbricato ad uso non residenziale | PG    | Todi                  | Megazzino FCU Ponte Rio          |         | X          | Megazzino di Stazione       | 74  | 84      | 1     |  | n. 14273/2009                | 01/11/2009  | 30/10/2017 | 1.800,00                      | 1.800,00                                 |  | REGIME DI PROROGA | DA RIFARE            |                      |
| Fortunati Angelo                   | FRTNGL44D08L188E           | Affitto                       | Fabbricato ad uso residenziale     | PG    | Todi                  | Ponte Naia Via Crocifisso 276    |         | X          | Casale Km 68+726            | 100 | 27      |       |  | n. 641/2006                  | 01/01/2006  | 30/09/2021 | 3.000,00                      | 3.000,00                                 |  |                   |                      |                      |
| Toppetti 2 Srl                     | 2153580236                 | Affitto                       | Terreno                            | PG    | Todi                  |                                  | X       |            | Km 69+825                   |     |         |       |  | n. 4392/2006                 | 01/01/2006  | 31/12/2017 | 450,00                        | 450,00                                   |  | REGIME DI PROROGA |                      |                      |
| Comune di Massa Maritima           | 00429530546                | Comodato                      | Fabbricato destinato a servizi     | PG    | Massa Maritima        | Stazione FCU Massa Maritima      |         | X          | Stazione FCU                | 45  | 234     | 3-4-5 |  |                              |             |            |                               |  |  |                   |                      |                      |
| Comune di Acquasparta              | 80005310554                | Concessione a titolo gratuito | Fabbricato destinato a servizi     | TR    | Acquasparta           | Stazione FCU Acquasparta         |         | X          | Stazione FCU                | 41  | 467-468 | 1     |  |                              |             |            |                               |  |  |                   |                      |                      |
| Ciuchi Crizia                      | CCHCNZ74D8L188V            | Affitto                       | Fabbricato ad uso residenziale     | TR    | Acquasparta           | Alloggio Stazione FCU            |         | X          | Alloggio Stazione FCU       | 41  | 467     | 1     |  | n. 2409/2009                 | 01/01/2009  | 31/12/2017 | 3.120,00                      | 3.120,00                                 |  |                   |                      |                      |
| Ciuchi Franco                      | COHFNC39M10L188V           | Affitto                       | Fabbricato ad uso residenziale     | TR    | Termini               | Fraz. Cesi Str. della ferrovia 4 |         | X          | Casale Km 100-928           | 46  | 219     |       |  | n. 645/2006                  | 01/01/2006  | 31/12/2016 | 3.180,00                      | 3.180,00                                 |  | REGIME DI PROROGA |                      |                      |
| Mignini Adriano                    | MGRDRN54S08D798R           | Affitto                       | Fabbricato ad uso residenziale     | TR    | Termini               | Via M. Pratesi 22                |         | X          | Casale Km 102-565           | 549 | 172     |       |  | N. 000245                    | 01.12.2016  | 30.11.2020 | 2.400,00                      | 2.400,00                                 |  |                   |                      |                      |
| Baciarrelli Luigi                  |                            | Affitto                       | Fabbricato ad uso residenziale     |       | MONTECASTRILLI        | Stazione di Montecastrilli       |         | X          |                             | 53  | 39      |       |  |                              |             |            |                               |  |  | CONTRATTO CESSATO |                      |                      |
| Eredi Galvani Mario                | BNCFLL5D6897940            | Affitto                       | Terreno                            |       | CITTA' DI CASTELLO    | Piazza Giuseppe Garibaldi        |         |            | Area Bar Buffet di stazione | 149 | 1387    |       |  | N. 012101                    | 01/07/2017  | 30/06/2023 | 3.000,00                      | 3.000,00                                 |  |                   |                      |                      |
| <b>Totale</b>                      |                            |                               |                                    |       |                       |                                  |         |            |                             |     |         |       |  |                              |             |            | 203.429,05                    | 185.189,05                               | € 0,00   |                   |                      |                      |

PATRIMONIO IMMOBILIARE REGIONE UMBRIA  
 ELENCO DIRITTI REALI DI GODIMENTO AL 31/12/2017 - **SUPERFICIE**

Sviluppumbria S.p.A.

| Provincia | Comune  | Tipo catasto | Foglio | Particella  | Subalterno | Nota Trascrizione      | Oggetto  | Valore €       | Note  |
|-----------|---------|--------------|--------|-------------|------------|------------------------|--|----------------|---|
| PG        | BEVAGNA | C.T.         | 45     | 16          |            | N. Part. 2027 del 2015 | CESSIONE DI DIRITTI REALI A TITOLO GRATUITO DEL DIRITTO DI SUPERFICIE - TRASFERIMENTO RESIDUALE DI BENI EX ESAU  | € 27.123,00    | Il valore indicato corrisponde a quello presente nella DGR n. 602 del 07/05/2015- Alienata senza corrispettivo con atto del 2017      |
| PG        | SPOLETO | C.F.         | 144    | 855         |            | N. Part. 3274 del 2012 | COSTITUZIONE DI DIRITTI REALI A TITOLO GRATUITO - CONCESSIONE DIRITTO DI SUPERFICIE SULL'IMMOBILE DESTINATO A "CENTRO OP. PER LA CONSERVAZIONE, MANUTENZIONE E VALORIZZAZIONE DEI BENI STORICI,..." DAL COMUNE DI SPOLETO ALLA REGIONE UMBRIA PER UN PERIODO DI 99 ANNI. | € 4.702.577,04 | Il valore è stato calcolato tramite la rendita catastale decurtato del 20% assegnato al terreno                                       |
| TR        | TERNI   | C.F.         | 133    | 279         |            | N. Part. 3834 DEL 2012 | CONCESSIONE A TITOLO GRATUITO DEL DIRITTO DI SUPERFICIE IMMOBILE SITO IN VIA PRAMPOLINI PER UN PERIODO DI 60 ANNI - PROGETTO "RESIDENZA UNIVERSITARIA"   | € 273.764,40   | Il valore è stato calcolato tramite la rendita catastale decurtato del 20% assegnato al terreno- Bene riconsegnato al Comune nel 2017 |
| TR        | TERNI   | C.F.         | 165    | 298-299-300 |            | N. Part. 1380 DEL 1982 | TRASFERIMENTO A TITOLO GRATUITO DEGLI IMMOBILI EX EPT REALIZZATI SU TERRENO DI PROPRIETA' DEL COMUNE DI TERNI  | € 248.147,18   | Il valore è stato calcolato tramite la rendita catastale decurtato del 20% assegnato al terreno                                       |